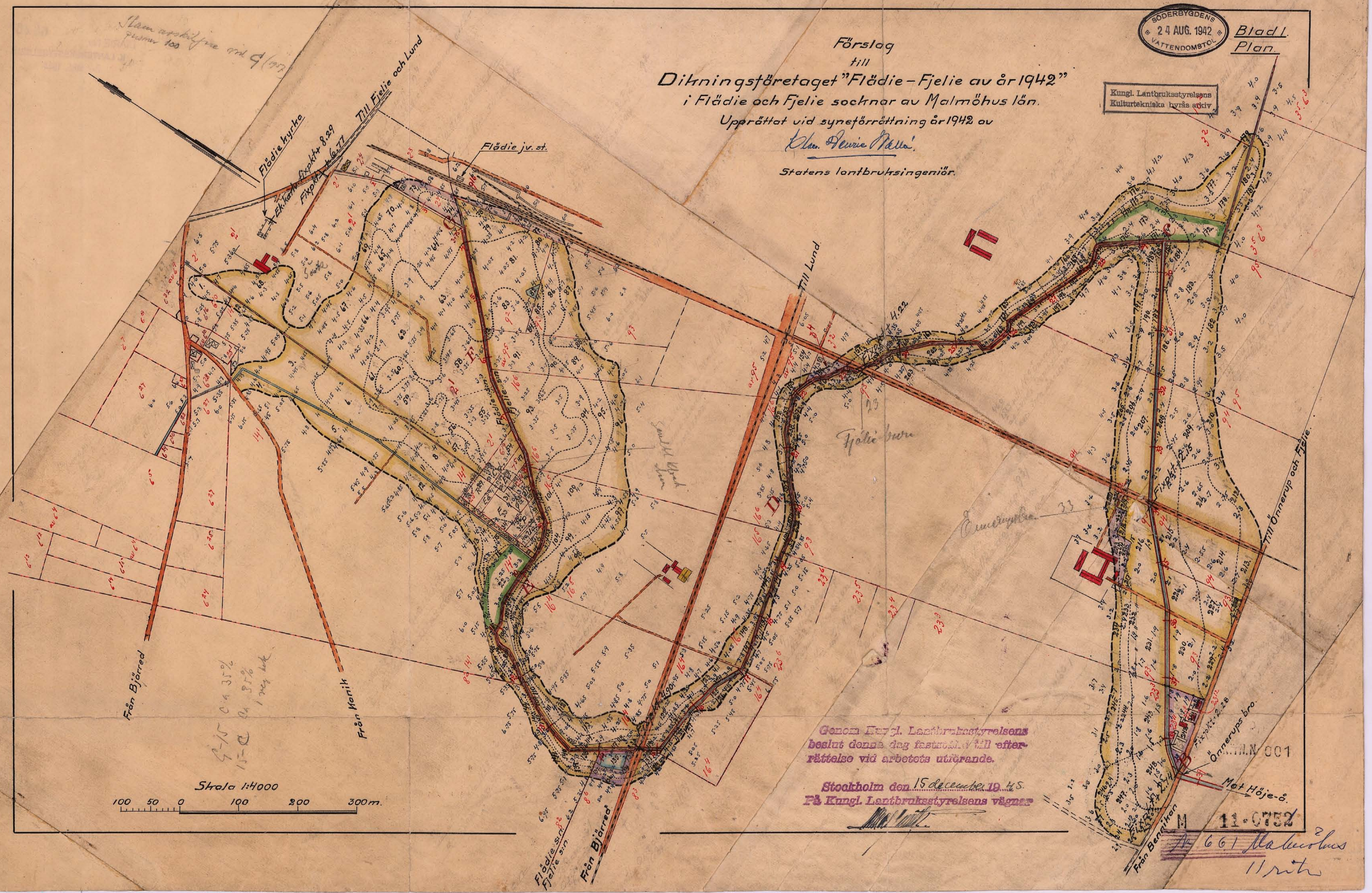
Förslag
till
Dikningsföretaget "Flädie-Fjelie av år 1942"
i Flädie och Fjelie socknar av Malmöhus län.
Upprättat vid syneförrättning år 1942 av
Statens lantbruksingeniör.
Blad I.
Plan.
SÖDERBYGDENS VATTENDOMSTOL
24 AUG. 1942
Kungl. Lantbruksstyrelsens Kulturtekniska byrås arkiv
Till Fjelie och Lund
Flädie kyrka
Flädie jv. st.
Till Lund
Till Önnerup och Fjelie
Från Björred
Från Kenik
Flädie sn
Fjelie sn
Från Björred
Skala 1:4000
100 50 0 100 200 300 m.
Genom Kungl. Lantbruksstyrelsens beslut denna dag fastställd till efterrättelse vid arbetets utförande.
Stockholm den 15 december 1945.
På Kungl. Lantbruksstyrelsens vägnar
Önnerups bro
Mot Höje-å
Från Bennikan
M 11-0752
N 661 Malmöhus
11 rutn

Blad 2.

Profil- och sektionsritningar.

Förslag alternativ I.

Förslag

till

Dikningsföretaget "Flädie-Fjelie av år 1942"

i Flädie och Fjelie socknar av Malmöhus län.

Upprättat vid syneförrättning år 1942 av

Statens lantbruksingeniör.

Genom Kungl. Lantbruksstyrelsens beslut denna dag fastställd till efterrättelse vid arbetets utförande.

Stockholm den 15 december 1945

På Kungl. Lantbruksstyrelsens vägnar

SODERBYGDENS 24 AUG. 1942 FASTIGHETSTEKN. BYRÅ

Kungl. Lantbruksstyrelsens Kulturtekniska byrås arkiv

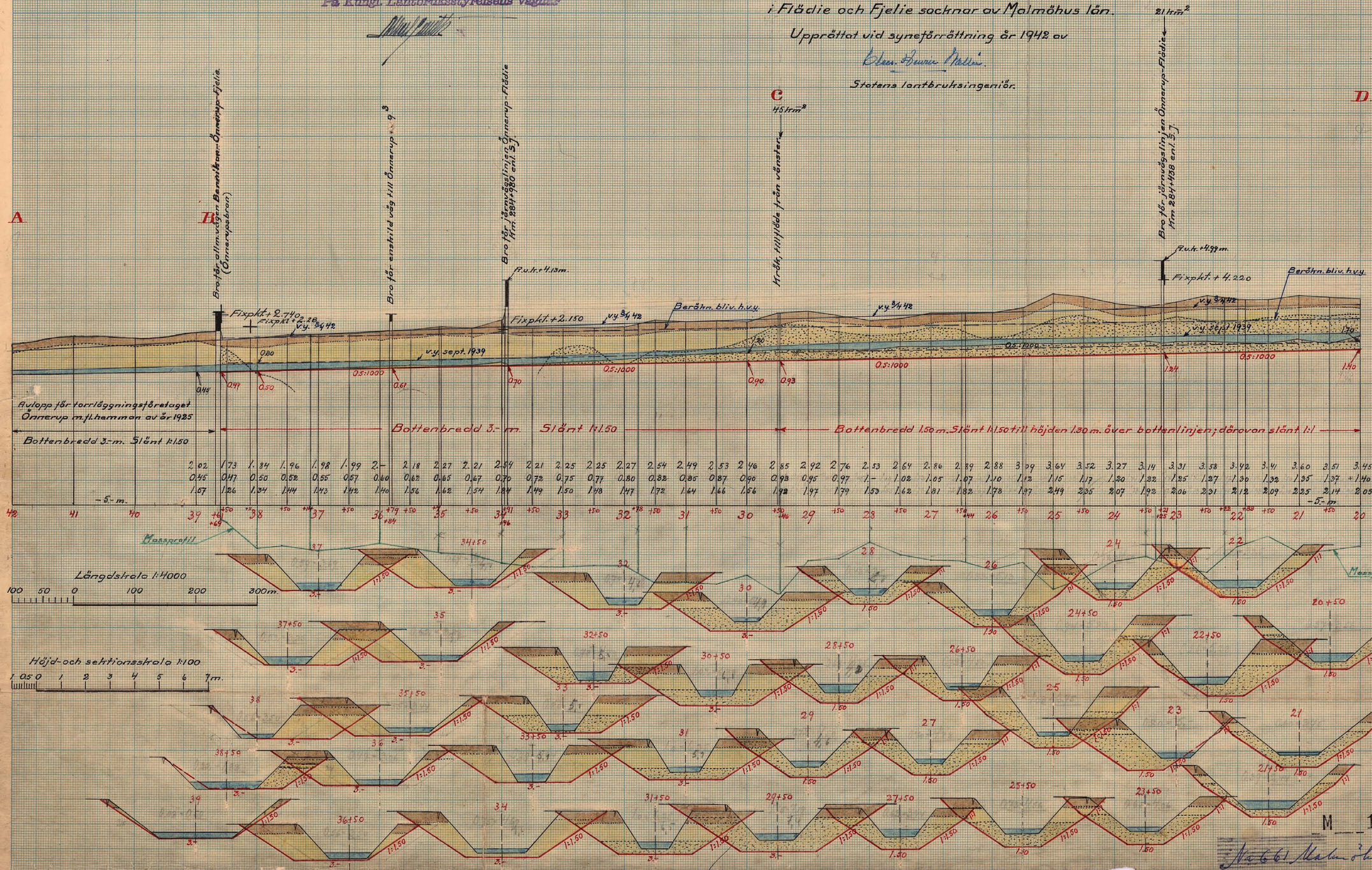

Nr 002

M 11-0752

2

Nr 661 Malmöhus län

Blad 3.

Profil-och sektionsritningar.

Förslag alternativ I.

Förslag

till

Dikningsföretaget "Flädie-Fjelie av år 1942"

i Flädie och Fjelie socknar av Malmöhus län.

Upprättat vid syneförrättning år 1942 av

Statens lantbruksingenjör

Genom Kungl. Lantbruksstyrelsens beslut denna dag fastställd till efterrättelse vid arbetets utförande.

Stockholm den 15 December 1943.

På Kungl. Lantbruksstyrelsens vägnar

SÖDERBYGDENS VATTENDOMSTOL 24 AUG. 1942

Kungl. Lantbruksstyrelsens Kulturtekniska byrås arkiv

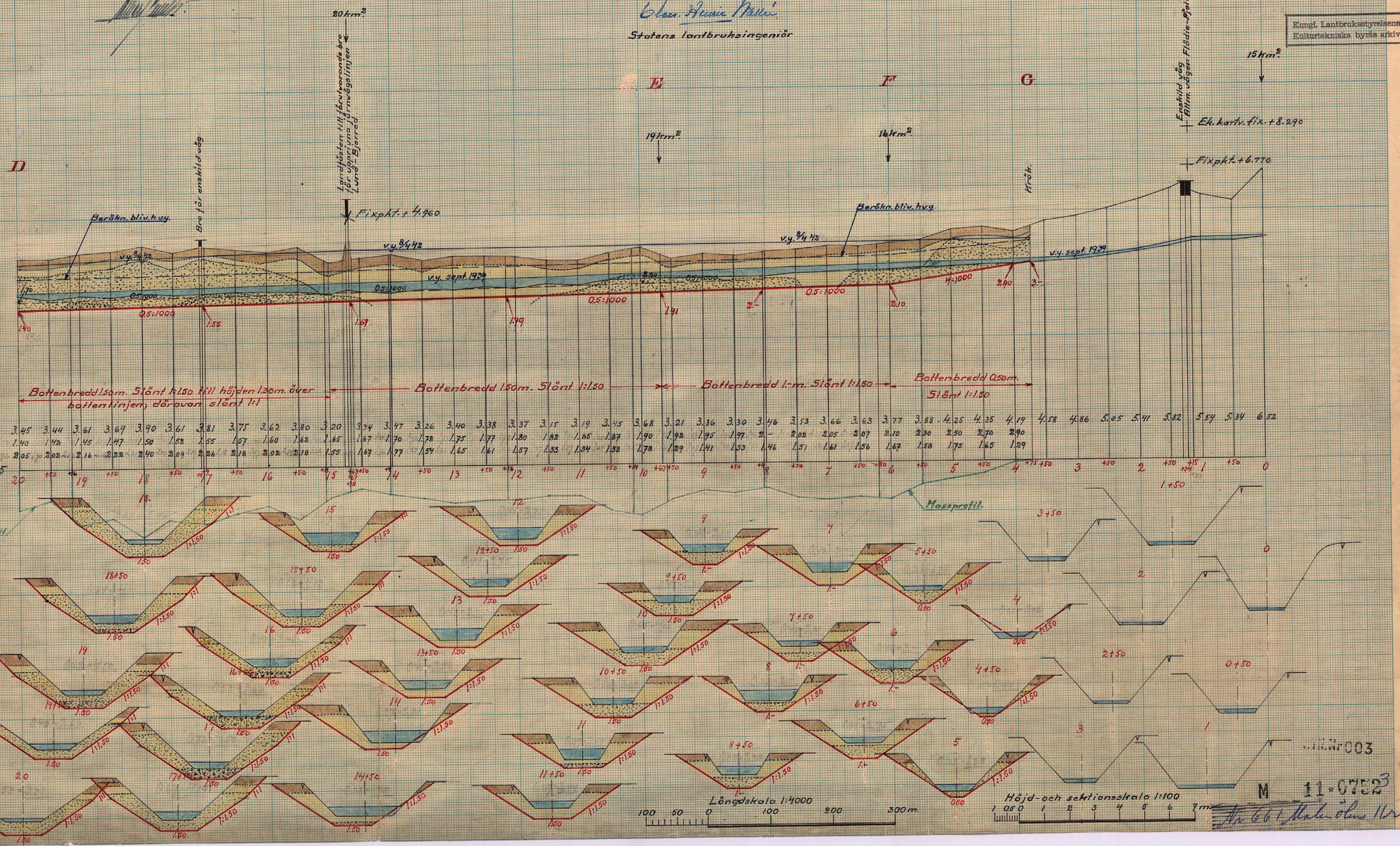

M 11-07523

Nr 661 Malmöhus Län

Blad 4.

Profilritning.

Förslag alternativ 2.

SÖDERBYGDENS
24 AUG. 1942
FASTIGHETS

Kungl. Lantbruksstyrelsens
Kulturtekniska byrås arkiv

Förslag

till

Dikningsföretaget "Flädie-Fjelie av år 1942"

i Flädie och Fjelie socknar av Malmöhus län.

Upprättat vid synefärrättning år 1942 av

Statens lantbruksingenjör.

Genom Kungl. Lantbruksstyrelsens beslut godkänt den [illegible] till efterrättelse vid arbetets utförande.

Stockholm den 15 de december 1945.
På Kungl. Lantbruksstyrelsens vägnar:

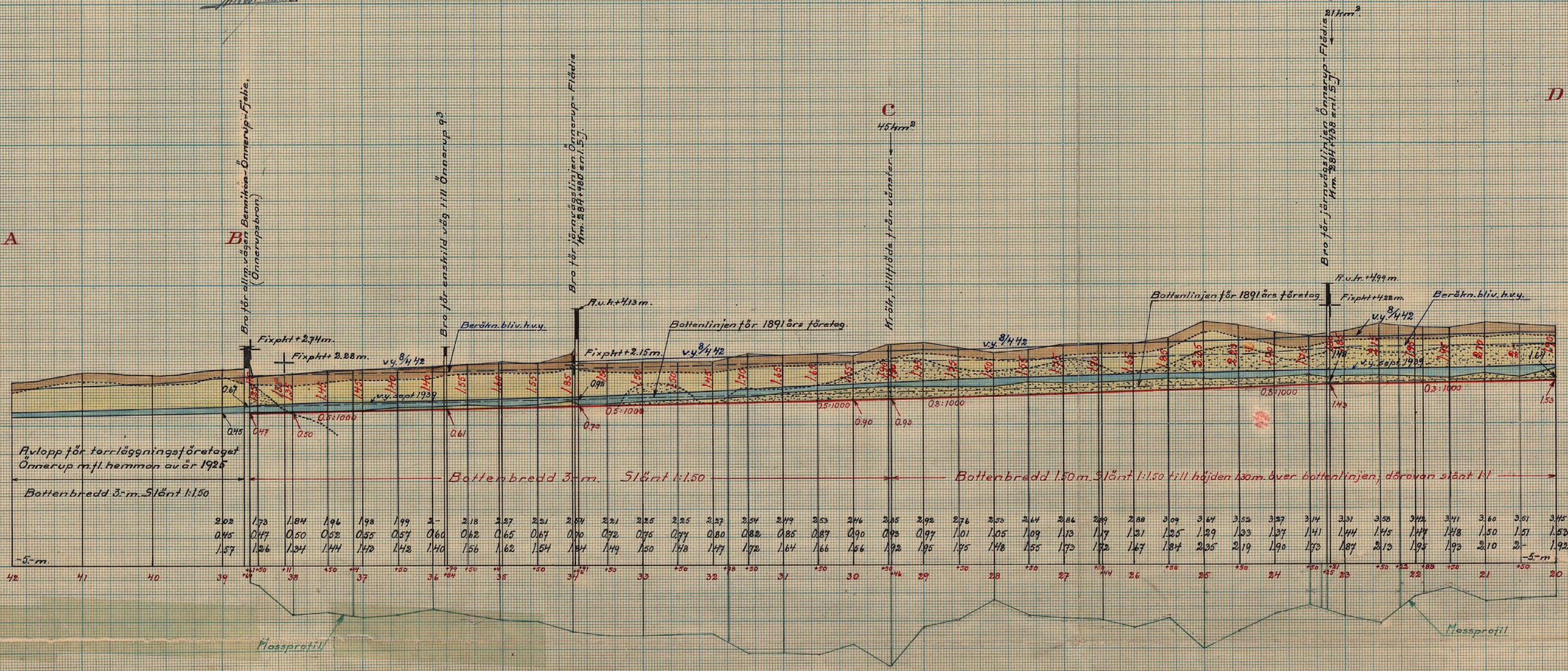

Längdskala 1:4000

100 50 0 100 200 300 m.

Höjdskala 1:100

1 0.5 0 1 2 3 4 5 6 7 m.

XIII. Nr 004

M 11-CTE2 4

Malmöhus Hpmn

Förslag
till
Dikningsföretaget "Flädie-Fjelie av år 1942"
i Flädie och Fjelie socknar av Malmöhus län.

Upprättat vid syneförrättning år 1942 av
Olov Henrik Nelli
Statens lantbruksingenjör.

Blad 5.
Profilritning
Förslag alternativ 2.

Genom Kungl. Lantbruksstyrelsens beslut denne dag fastställd till efterrättelse vid arbetets utförande.
Stockholm den 15 december 1942
På Kungl. Lantbruksstyrelsens vägnar

Kungl. Lantbruksstyrelsens Kulturtekniska byrås arkiv
SÖDERBYGDENS LANTBRUKSTOLL 24 AUG. 1942

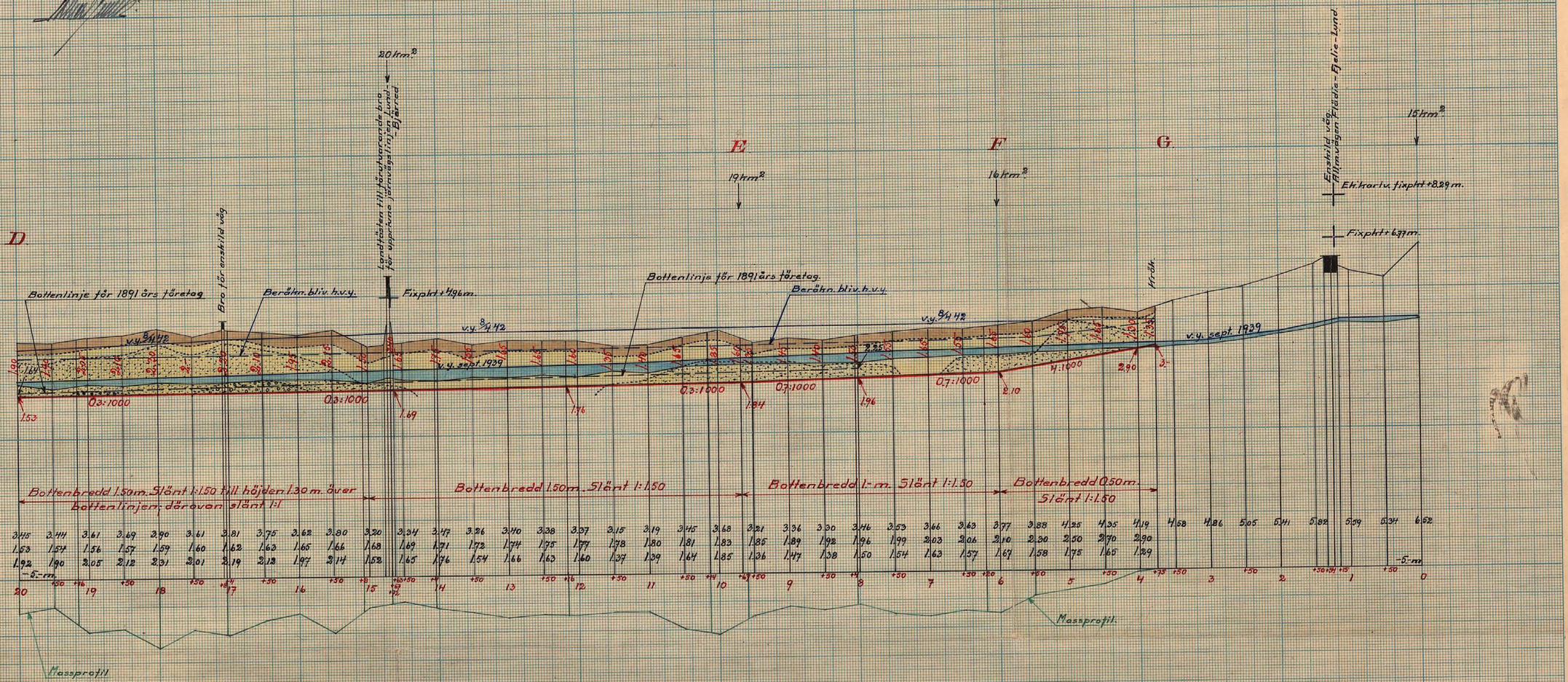

JVN. Nr 005

M 11-0012

Genom Kungl. Lantbrukstyrelsens beslut denna dag fastställd till efterrättelse vid arbetets utförande.

Stockholm den 15 december 1945.
På Kungl. Lantbrukstyrelsens vägnar:

Förslag
till
Dikningsföretaget "Flädie-Fjelie av år 1942"
i Flädie och Fjelie socknar av Malmöhus län.

Upprättat vid syneförrättning år 1942 av
Elov. Henrik Nilsson
Statens lantbruksingenjör.

Blad 6
Sektionsritningar.
Förslag alternativ 2.

Kungl. Lantbrukstyrelsens Kulturtekniska byrås arkiv
SÖDERBYGDENS KATTENDOMSTOL 24 AUG. 1942
XIII.N.Nr 006
M 11-0752

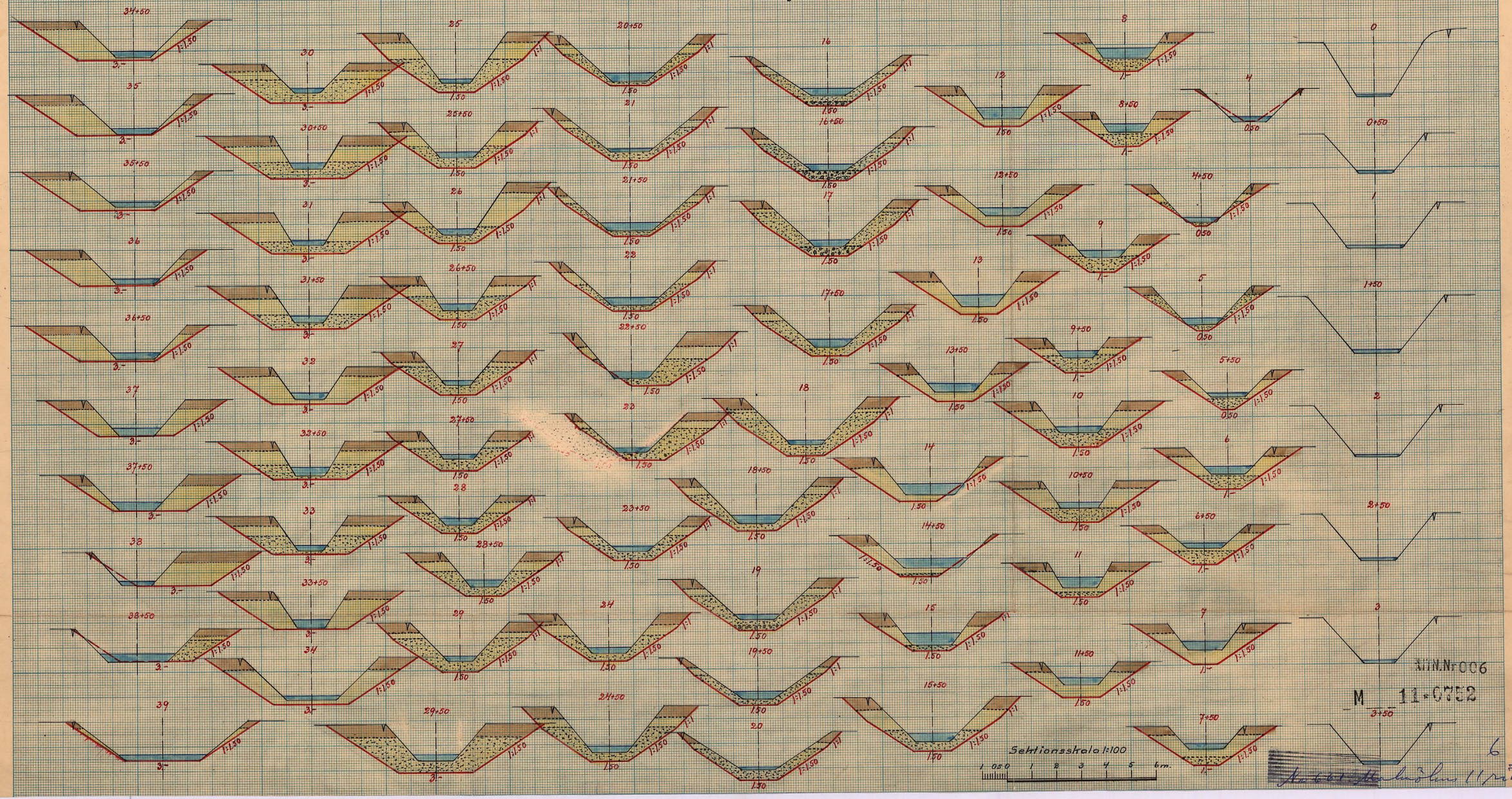

6

Blad 8.

Broritningar.

SÖDERBYGDENS
24 AUG. 1942
FASTIGHETSMÄTNING

Förslag

till

Dikningsföretaget "Flädie-Fjelie av år 1942"

i Flädie och Fjelie socknar av Malmöhus län.

Upprättat vid synetförrättning år 1942 av

Statens lantbruksingeniör.

Genom Kungl. Lantbrukstyrelsens beslut denna dag fastställd till efterrättelse vid arbetets utförande.

Stockholm den 15 december 1945

På Kungl. Lantbrukstyrelsens vägnar

Kungl. Lantbrukstyrelsens Kulturteknska byrås arkiv.

Typritning till bro för enskild väg vid 35+79

Skala 1:50

Längdsektion

Elevation

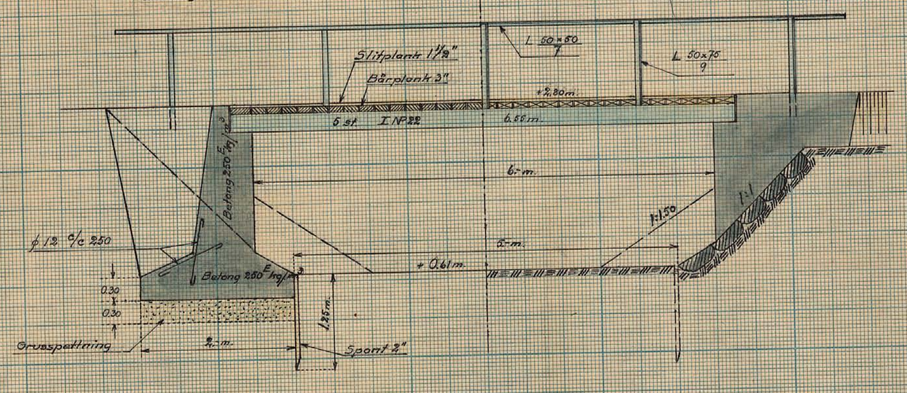

Typritning till bro för enskild väg vid 17+4

Skala 1:50

Längdsektion

Elevation

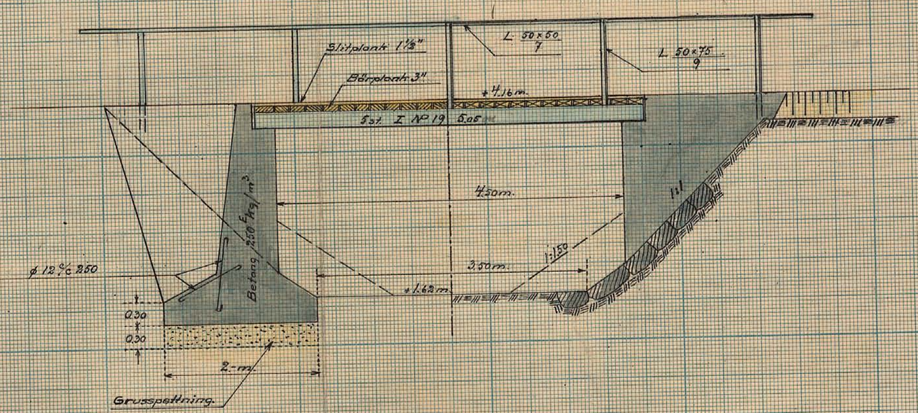

Plan.

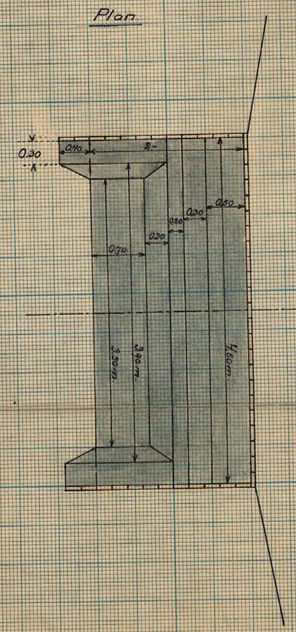

Tvärsektion.

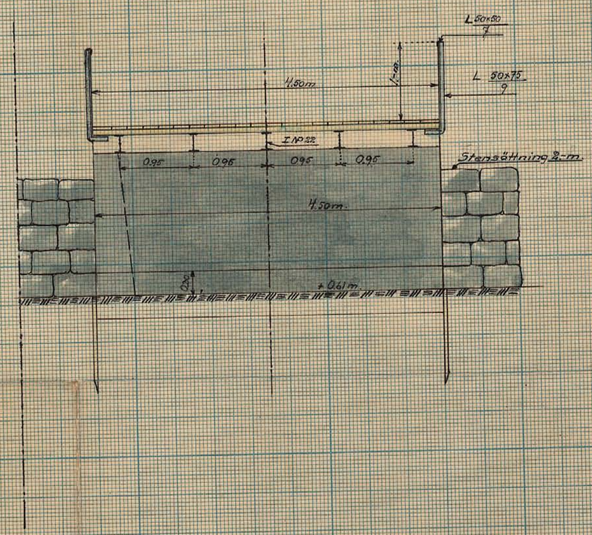

Plan.

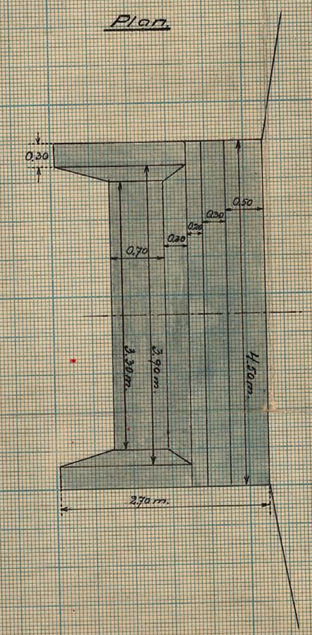

Tvärsektion.

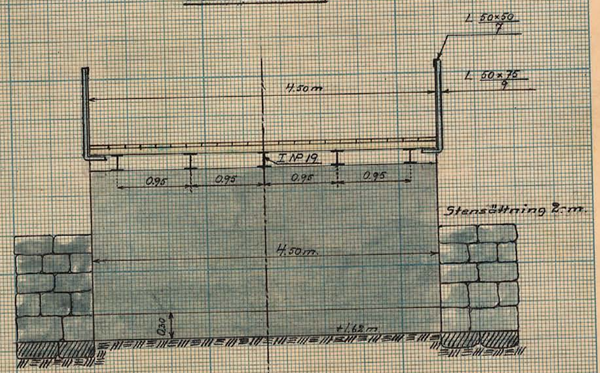

J.N.Nr 008

M 11-6752

Skala 1:50

1 0,5 0 1 2 3

Jr 661 Mala

Blad 9.

Dikningsföretaget Flädie-Fjelie av år 1942.

Utdrag av ritningar till "dikningsföretaget ¼ mtl. Fjelie nr 16 m.m. av år 1891."

Anm.
Röda siffror och linjer äro gjorda vid utredning för dikningsföretaget Flädie-Fjelie av år 1942.

Genom Kungl. Lantbruksstyrelsens beslut denna dag fastställd till efterrättelse vid arbetets utförande.
Stockholm den 15 december 1945.
På Kungl. Lantbruksstyrelsens vägnar:

STOCKHOLMSKA LANTBRUKSSKOLAN
2 8 AUG. 1942
BIBLIOTEKET

Kungl. Lantbruksstyrelsens Kulturtekniska byrås arkiv

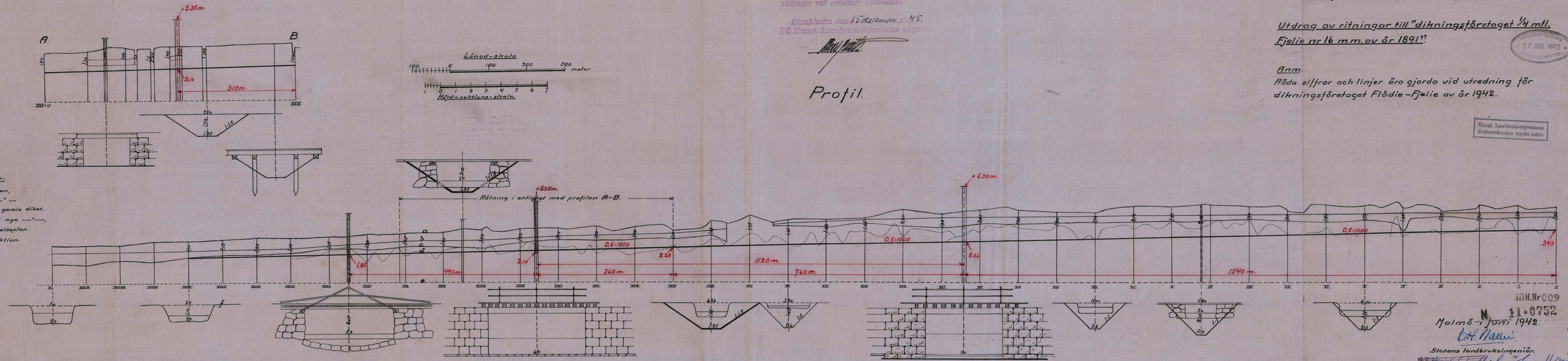

ARKIV. Nr 009
N 11.0752

Malmö 1 juni 1942.

Statens lantbruksingenjör.

9.

Förslag
till ombyggnad av bron vid Önnerup å vägen Bennikan - Önnerup inom Torna vägdistrikt, Malmöhus län.

Översiktskarta

Malmö den 20 juni 1942.

Vägingenjör i Malmöhus län.

Genom Kungl. Lantbruksstyrelsens beslut denna dag fastställd till efterrättelse vid arbetets utförande.

Stockholm den 15 december 1942.
På Kungl. Lantbruksstyrelsens vägnar

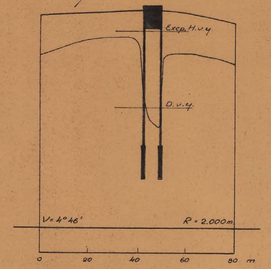

Längdskala 1:1000

Höjdskala 1:50

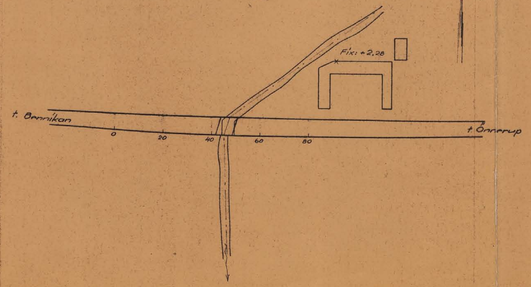

Älvpströmsvy
Skala 1:50

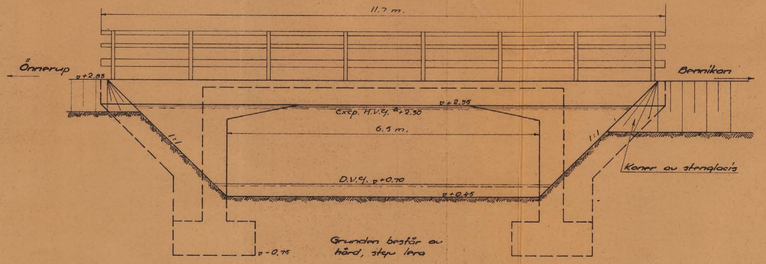

Plan
Skala 1:50

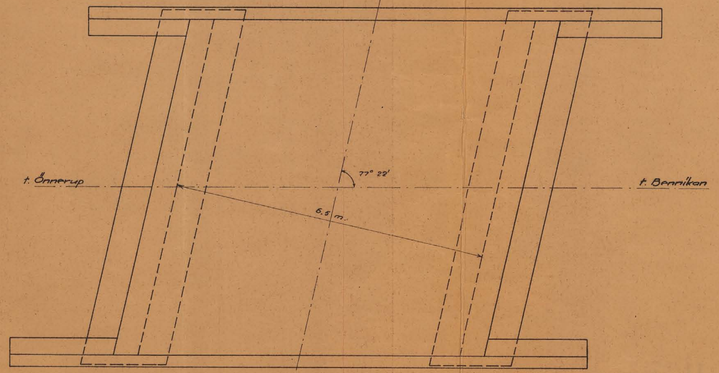

Tvärsektion
Skala 1:50

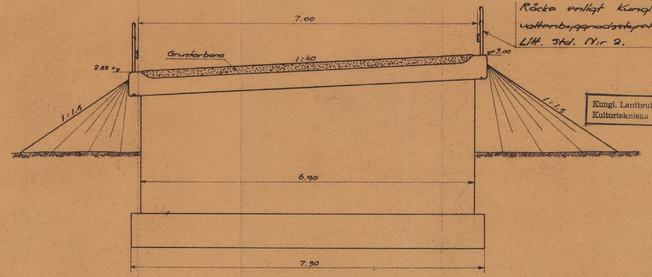

Ditkningsföretaget Flädie-Fjelie år 1942.

Blad 10

Kungl. Lantbruksstyrelsens Kulturtekniska byrån ARKIV
2 4 AUG. 1942

Räcke enligt Kungl. Väg- och vattenbyggnadsstyrelsens ritning Litt. Std. Nr 2.

Kungl. Lantbruksstyrelsens Kulturtekniska byrån ARKIV

Genom Kungl. Lantbruksstyrelsens beslut denna dag fastställd till efterrättelse vid arbetets utförande.

Stockholm den 15 december 1942.
På Kungl. Lantbruksstyrelsens vägnar

Anm: Armeringsjärn st. 44.

Betong i grundplattorna Btg 350 } E-cement $\sqrt{b_{28}} = 200$
Betong i övriga Btg 400 }

Mattfyllda betongytor strykas till full täckning dock minst 2 ggr med asfalt.

Utgående hörn fasas med trekantlist i formen.

Fyllning mellan vingmurarna verkställes med icke tjälskjutande material samtidigt bakom båda landfästena.

Bron beräknad för lasttyp bj enligt 1938 års bestämmelser.

Vid arbetets utförande skola gällande normalbestämmelser tillämpas.

Fix: +2.28, kors och järndubb i en förstärkningsplåt vid norra sidan av växthus, 8 m öster om växthusets nordvästra hörn och 30 cm över markplanet.

Emot förslaget är inget att erinra i vad detsamma berör ditkningsföretaget Flädie-Fjelie av år 1942.

Malmö den 27 juni 1942
K. A. Nauck
Statens lantbruksingenjör.

STYR.Nr 010
M 11.0752 10
Nr 66 Malmöhus

Blad 7.

Broritningar.

SÖDERBYGDENS FASTIGHETSTOL 24 AUG. 1942

Kungl. Lantbruksstyrelsens Kulturtekniska byrås arkiv

Genom Kungl. Lantbruksstyrelsens beslut denne dag fastställd till efterrättelse vid arbetets utförande.

Stockholm den 15 de december 1945
På Kungl. Lantbruksstyrelsens vägnar

Förslag

till

Dikningsföretaget "Flädie-Fjelie av år 1942"

i Flädie och Fjelie socknar av Malmöhus län.

Upprättat vid syneförrättning år 1942 av

Olof-Bernie Nelle

Statens lantbruksingenjör.

Landfästen till förutvarande bro för upprivna järnvägslinjen Lund-Bjärred, mellan pålarna 14+67-14+72.

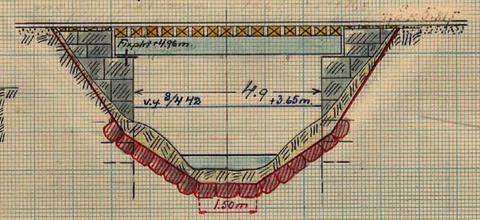

Bro för enskild väg, mellan 17+4-17+8

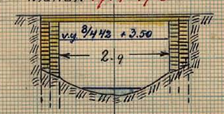

Bro för allmänna vägen Lund-Flädie-Bjärred, mellan pålarna 1+15-1+34.

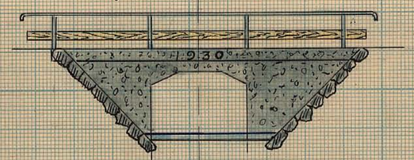

Bro för järnvägslinjen Önnerup-Flädie, mellan avvägningspunkterna 33+91-33+96
Enl. S.J.:s beteckning: Önnerupsån km 284+980

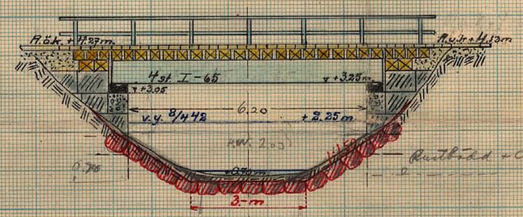

Bro för järnvägslinjen Önnerup-Flädie, mellan avvägningspunkterna 23+21-23+25.
Enl. S.J.:s beteckning: Fjelieån km 284+438.

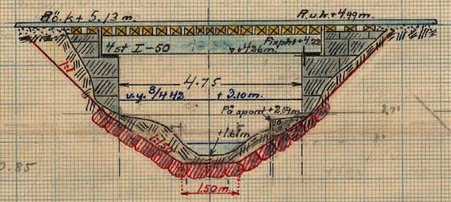

Bro för allmänna vägen Bennikon-Önnerup-Fjelie mellan avvägningspunkterna 38+61-38+69.

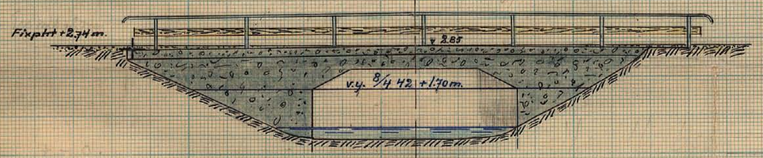

Bro för enskild väg till Önnerup nr 9 mellan 35+79-35+84.

Skala 1:100

1 0.5 0 1 2 3 4 5 6 7m.

A vanfor bron $[3.0+(5\cdot1.00)]\cdot1.00 = 6.7\ m^2$

V_{max} " " $\frac{4.50}{6.7} = 0.67$ m/s

A i bron ovl. modifierad förslag $[2.0+1.5\cdot1.00]\cdot1.25 = 5.0\ m^2$

v_{max} i bron " " $\frac{4.50}{5.0} = 0.85$

A framför bron $(1.50+1.5\cdot1.5)\cdot1.5 = 4.50$

v_{max} " $\frac{2.10}{4.50} = 0.47$

A ovl. modifierat förslag $(B+1.5\cdot h)\cdot h$ $(1.5+1.5\cdot1.5)\cdot1.5 = 3.7$

v_{max} " "

Arkiv Nr 007

M 11-0752

7

Nr 661 Malmöhus län

Blad II.

Dikningsföretaget "Flädie-Fjelie av år 1942".

Planskiss över broläget vid Önnerup.

Skala 1:500

SÖDERBYGDENS VATTENDOMSTOL
24 AUG. 1942

Kungl. Lantbruksstyrelsens
Kulturtekniska byrås arkiv

Genom Kungl. Lantbrukstyrelsens beslut denna dag fastställd till efterrättelse vid arbetets utförande.

Stockholm den 15 december 1945.
På Kungl. Lantbrukstyrelsens vägnar

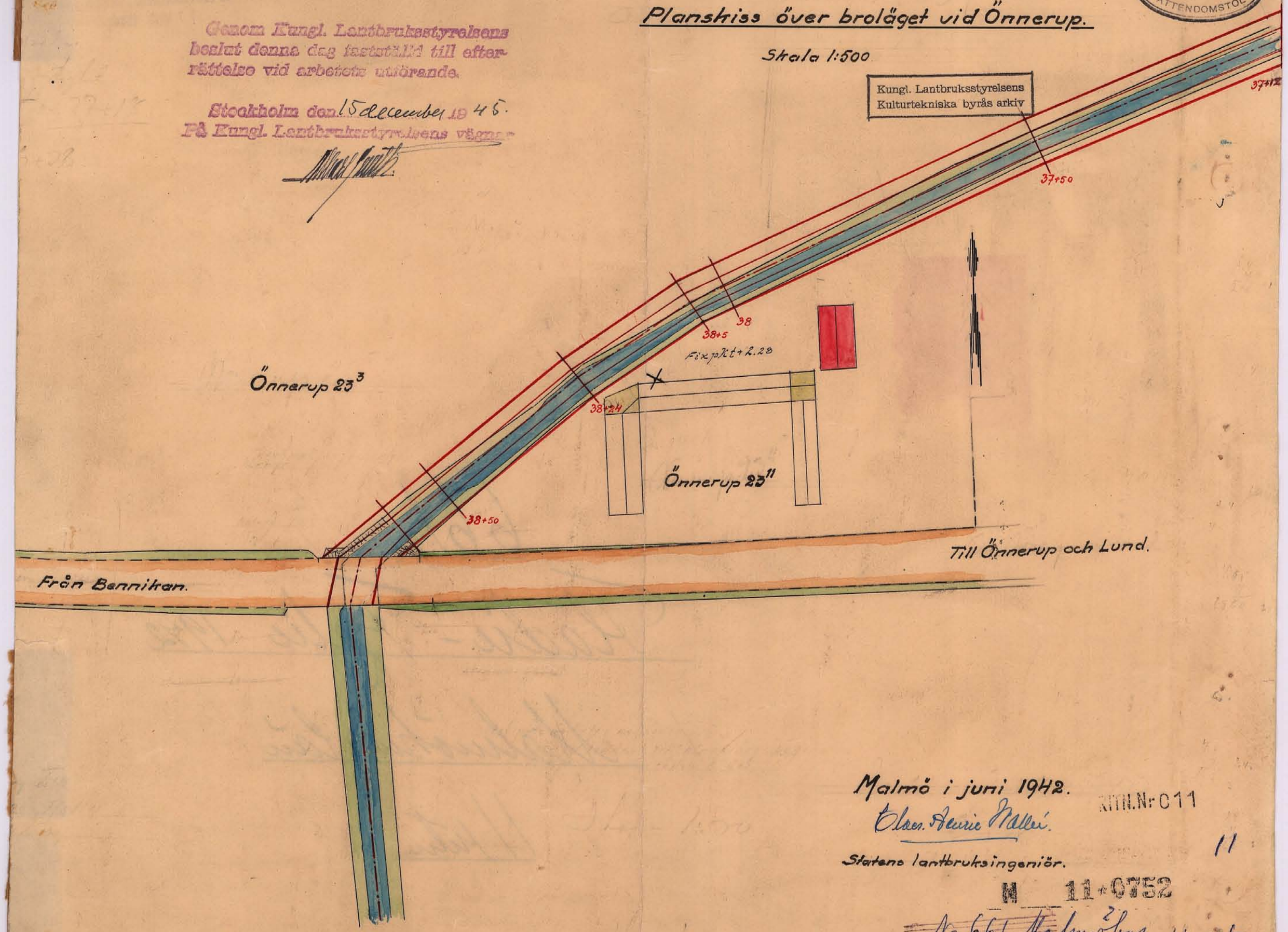

Malmö i juni 1942.

Claes Henric Möller.

Statens lantbruksingenjör.

KITN.Nr C11
11
N 11+0752
Nr 661 Malmöhus 11 ritn

DIARIE Nr 28736
K. LANTBRUKSSTYRELSEN
1 NOV 1946

M 11 6752

Avskrift.

216/45 Betänkande

rörande fråga om statsunderstöd

till utförande av dikningsföretaget

"Flädie-Fjelie av år 1942"

i Flädie och Fjelie socknar,

Malmöhus län.

Upprättat år 1944.

Avskrift.

Genom Kungl. Lantbruksstyrelsens beslut denna dag fastställd till efterrättelse vid arbetets utförande.

Stockholm den 16 December 1946
På Kungl. Lantbruksstyrelsens vägnar
Albert Smith.

23 APR. 1951

Betänkande

rörande fråga om statsunderstöd

till utförande av dikningsföretaget

"Flädie-Fjelie av år 1942"

i Flädie och Fjelie socknar,

Malmöhus län.

Upprättat år 1944.

Betänkande.

rörande fråga om statsunderstöd till utförande av dikningsföretaget "Flädie-Fjelie av år 1942" i Flädie och Fjelie socknar, Malmöhus län.

Belägenhet. Dikningsområdet, som med gul färgbeteckning utmärkts på en syneförrättningshandlingarna bifogad översiktskarta, ligger strax söder om Flädie kyrka. Det omfattar marker på båda sidor om Västkustbanan mellan Flädie och Önnerups järnvägsstationer, begränsas i norr av vägen från Lund över Fjelie och Flädie till Bjärred och i söder av vägen från Fjelie över Önnerup till Bennikan.

Rättsliga förhållanden m.m. Förslag till dikningsföretagets utförande har upprättats vid av undertecknad handlagd, den 30 juni 1942 avslutad syneförrättning enligt vattenlagen. På grund av bestämmelserna i 10 kap. 52 §, 2:dra stycket vattenlagen, underställdes det vid syneförrättningen avgivna utlåtandet vattendomstolens prövning, varjämte Statens Järnvägar anförde besvär mot förrättningen. Vattendomstolen meddelade dom i ärendet den 30 november 1943. Mot vattendomstolens dom har vad ej anmälts /bil. a/.

Statsbidrag från avdikningsanslaget, skogsutdikningsanslaget eller anslaget till förstärkning av ofullständiga jordbruk /avloppsförbättringsbidrag/ eller lån från odlingslånefonden eller statens avdikningslånefond har tidigare ej utgått till torrläggning av i dikningsföretaget ingående mark.

Hydrografiska förhållanden, avloppens dimensioner m.m. äro närmare angivna i mom. 5 och 6 av synemännens utlåtande.

Motstående intressen. I dikningsföretaget ingår ombyggnad av bro

vid 38+61 för allmänna vägen från Lund över Önnerup till Bjärred eller vägen nr 4 i f.d. Torna vägdistrikt. Under syneförrättningens handläggning har förrättningsmannen därför till vägingeniören i länet översänt en redogörelse för den nuvarande bron samt förslag till sådana bestämmelser, som med hänsyn till vattenavloppet genom vägen måste iakttagas vid byggandet av ny bro. Vägingeniören har i skrivelse till förrättningsmannen meddelat, att han ej hade något att erinra mot förrättningsmannens förslag /bil. 26-29 i förrättningsprotokollet/. Vidare berör dikningsföretaget den Statens Järnvägar tillhöriga järnvägslinjen mellan Önnerups och Flädie stationer /Västkustbanan/. Vissa arbeten måste nämligen utföras för ändring av järnvägsbroarna vid 33+91, den s.k. Önnerupsbron, och vid 23+21, den s.k. Fjeliebron. Förrättningsmannen har därför i skrivelse till vederbörande distriktschef redogjort för de arbeten, som berära järnvägsbroarna, samt framlagt förslag till förstärkning av desamma /bil. 30-34 till förrättningsprotokollet/. Distriktschefen har emellertid ej kunnat godkänna förslaget, utan i skrivelse till förrättningsmannen /bil. 35 till förrättningsprotokollet/ framhållit, att båda broarna måste ombyggas. Då synemännen ej kunnat bitträda distriktschefens åsikt, att broarna måste ombyggas, har det vid syneförrättningen avgivna utlåtandet i vad detsamma berör järnvägsbroarna underställts vattendomstolens prövning.

<u>Arbetstid.</u> Enligt vid syneförrättningen meddelade bestämmelser /mom. 15 i synemännens utlåtande/ skall dikningsföretaget vara fullbordat inom 10 år efter det syneförrättningen fastställts eller till den 30 november 1953.

Kostnader. Vid syneförrättningen beräknades kostnaderna för arbetets utförande enligt förslag alternativ 1, som fastställts till efterrättelse genom vattendomstolens dom den 30 november 1943, ~~kom räknats~~ till 54000.- kr. Då arbetskostnaderna något stigit efter det kostnadsförslaget upprättats, beräknas torrläggningskostnaderna nu till 54800.- kr. Härtill komma kostnaderna för syneförrättningen och betänkandet med respektive 2955.04 kr och 104.04 kr. samt domstolsavgiften med 86.92 kr, varför samtliga kostnader för torrläggningsföretagets genomförande nu beräknas till 57946.- kr. Företagets kostnader i underställnings- och besvärsmålet hava ej medmedräknats, enär de i huvudsak täckas av de 250.- kr, varmed Statens Järnvägar skall gottgöra dikningsföretaget för dess kostnader i målet.

Statsunderstöd. Enligt bifogade transumt av protokoll, fört vid sammanträde med delägarne den 1 mars 1944 /bil.b/, hava delägarne överenskommit att ansöka om bidrag från statens avdikningsanslag till dikningsföretagets utförande. Vissa delägare, representerande tillsammans 84.952 % i företaget, hava därjämte överenskommit att gemensamt ansöka om lån från statens avdikningslånefond och därom ingått förening /bil. c/. Förteckning över lånesökandena och dem tillhöriga fastigheter bifogas /bil. g/. Lunds Stiftsnämnd har lämnat tillstånd för Fjelie pastorat /bil.h/ samt för Vallkärra och Stävie församlingar /bil. i/ att ansöka om lån från avdikningslånefonden. Domkyrkorådet i Lund har i skrivelse till undertecknad meddelat, att den kostnadsandel, som belöper på Domkyrkans egendom, Önnerup 9:4, skall gäldas av arrendatorn Sven Åkesson samt lämnat denne tillstånd att

ansöka om lån /bil. k/. Slutligen har Kungl. Domänstyrelsen i skrivelse till undertecknad förklarat, att Kronan själv svarar för den på egendomen Flädie nr 14 belöpande delen av kostnaderna, som skola täckas med lån /bil. l/.

Sammanfattning av uppgifter om dikningsföretagets areal, kostnad och båtnad bifogas /bil. m/.

Tabell, utvisande varje särskild delägares andel i företaget såvensom beräknade bidrags- och lånebelopp bifogas /bil. n/.

Sammandrag av dikningsföretagets kostnader bifogas /bil. o/.

Förord. Den vid syneförrättningen verkställda utredningen angående dikningsföretaget har givit vid handen, att torrläggning av i företaget ingående marker är en förutsättning för ett rationellt utnyttjande av dessamma. Enligt gällande bestämmelser synes, på sätt ovannämnda tabell bil. n utvisar, statsunderstöd kunna utgå till företaget med, i avrundade tal, 28070.- kr från statens avdikningsanslag och 24610.- kr från statens avdikningslånefond.

Bilagor.

Vattendomstolens dom den 30 november 1943	bil. a.
Transumt av protokoll, fört vid sammanträde med delägarne den 1 mars 1944	bil. b.
Förening	bil. c.
Utdrag ur protokoll vid gemensam kyrkostämma med Fjelie och Flädie församlingar	bil. d.
Avskrift av protokoll vid extra kyrkostämma med Stävie församling	bil. e.
Avskrift av protokoll vid extra kyrkostämma med Vallkärra församling	bil. f.

Förteckning över lånesökandem och dem till-
höriga fastigheter bil. g.

Utdrag av Lunds Stiftsnämnds protokoll den
21 januari 1944 bil. h.

Utdrag av Lunds Stiftsnämnds protokoll den
3 mars 1944 bil. i.

Domkyrkorådets i Lund skrivelse den 29 januari
1944 bil. k.

Kungl. Domänstyrelsens skrivelse den 24 januari
1944. bil. l

Sammanfattning av uppgifter om dikningsföretagets
areal, kostnad och båtnad bil. m.

Tabell, utvisande varje särskild delägares andel
dikningsföretaget ävensom beräknat bidrags-
och lånebelopp. bil. n.

Sammandrag av företagets kostnader bil. o.

Arvodesräkning för syneförrättning bil. p.

Arvodesräkning för utredning angående statsunder-
stöd m.m. bil. q.

Till detta betänkande fogas syneakter, bestående av 1 häfte förrättningshandlingar samt 11 blad plan-, profil- och sektionsritningar m.m.

Malmö 1 mars 1944.

C.H.Wallér.

Statens lantbruksingeniör.

Avskrift.

Bil. a.

B.U.D. 21/1942
Fjädie-Fjelie

Protokoll inför Söderbygdens vattendomstol i mål angående dels underställning av ett vid syneförrättning enligt vattenlagen meddelat utlåtande rörande dikningsföretaget Flädie-Fjelie av år 1942, dels ock besvär över samma utlåtande av statens järnvägar, hållet vid sammanträde i polishuset i Malmö den 23 oktober 1943.

Närvarande: Samma ledamöter som vid föregående sammanträde i målet med undantag av förre vattenrättsingenjören Karl Elfström, i vilkens ställe nu tjänstgjorde vattenrättsingenjören Per Emil Svensson.

Vattendomstolen höll denna dag enskild överläggning i målet, därvid beslöts följande

D o m,

meddelad på kansliet i Stockholm den 30 november 1943.

Efter vederbörligt förordnande i anledning av ansökan utav Fjelie pastorats gemensamma kyrkoråd har statens lantbruksingenjör Claes-Henric Wallér med biträde av gode män handlagt och den 30 juni 1942 avslutat en syneförrättning enligt vattenlagen i och för torrläggning av marker hörande till fastigheterna Flädie nr 2, 6, 7, 8, 14, 17, 18, 20, och 23 i Flädie socken av Malmöhus län samt Fjelie nr 3, 9, 10 och 16 ävensom Önnerup nr 3, 6, 8, 9 och 23 i Fjelie socken av samma län.

Det vid förrättningens slut meddelade utlåtandet har jämlikt 10 kapitlet 52 § vattenlagen underställts vattendomstolens prövning, varjämte besvär över utlåtandet anförts av statens järnvägar.

Torrläggningsområdet, som tillhör Höjeåns nederbördsområde och som finnes inritat på den till förrättningshandlingarna hörande plankartan ävensom på en till samma handlingar fogad översiktskarta i skalan 1 : 100.000, är beläget strax söder om Flädie kyrka. Det omfattar marker på ömse sidor om Västkustbanan mellan Flädie och Önnerups järnvägsstationer med en sammanlagd areal av 56,24 hektar, varav 54, 14 hektar åker, 1,57 hektar äng och odlingsmark samt 0,53 hektar

impediment och högländ mark. Området avvattnas för närvarande genom ett större floddike, som från punkten G på plankartan avleder vattnet åt söder till Höje å. Uppströms punkten C kallas diket Fjelieån, nedströms samma punkt Önnerupsån. För Västkustbanan äro broar uppförda över diket dels vid avvägningspunkten 23+21 (Fjelieån), dels ock vid avvägningspunkten 33+91 (Önnerupsån). Båda broarna äro utförda efter år 1880.

I utlåtandet hava synemännen anfört bland annat: Verkställda utredningar och beräkningar hade givit vid handen, att det planerade dikningsföretaget vore ekonomiskt lönande och väl värt att utföra. Synemännen tillstyrkte därför att företaget, som skulle benämnas dikningsföretaget Flädie-Fjelie av år 1942, komme till stånd. Ville sökanden fullfölja företaget, skulle detsamma utföras i enlighet med ett av förrättningsmannen såsom alternativ 2 betecknat förslag samt med beaktande jämväl av de ytterligare bestämmelser, som återfunnes i utlåtandet. Arbetet finge påbörjas så snart utlåtandet vunnit laga kraft samt anmälan om styrelseval gjorts till länsstyrelsen i länet. Bottnen i Önnerupsbron skulle upprensas och fördjupas från höjden + 0,85 meter till + 0,70 meter så, att den erhölle anslutning till det uppgrävda floddikets bottenlinje. Det vore dock ej nödvändigt att hela bottenbredden upprensades till höjden + 0,70, utan sektionen i bron kunde lämpligen utformas på samma sätt som floddiket och alltså uppgrävas till en bottenbredd av 3 meter på höjden + 0,70 meter och med slänterna i lutning 1:1,50. Den upprensade och uppgrävda sektionens botten och slänter skulle därefter stensättas. Bottnen i Fjeliebron skulle upprensas till en bredd av 1,50 meter på höjden + 1,43 meter och med slänterna i lutning 1:1,50.

Under förrättningen gjordes från statens järnvägars sida den invändningen, att det ifrågasatta företagets genomförande enligt förrättningsmannens förslag skulle äventyra broarnas stabilitet och förty påkalla ombyggnad av desamma.

I anledning härav hava synemännen i utlåtandet anfört: Den obetydliga sänkning om 15 centimeter av bottnen i Önnerupsån, som enligt förrättningsmannens förslag skulle utföras till en bredd av allenast 3 meter, kunde icke äventyra brons stabilitet, om bron ej redan nu vore i så bristfälligt skick att den ej ur järnvägsteknisk synpunkt vore försvarlig. Synemännen föreskreve därför, att botten i denna bro skulle upprensas, fördjupas och stensättas i en-

lighet med förrättningsmannens förslag. Arbetet skulle jämlikt bestämmelserna i 7 kapitlet 9 och 10 §§ vattenlagen utföras och bekostas av statens järnvägar. Beträffande bron över Fjelieån hade synemännen funnit, att densamma vore bristfällig och knappast försvarlig ur järnvägsteknisk synpunkt ens under nuvarande förhållanden, enär landfästena ej förlagts på tillräckligt djup. Detta framginge också av de förstärkningsarbeten genom inspäntning med mera, som järnvägen låtit utföra under år 1935. Bron kunde emellertid förstärkas utan hel ombyggnad. Synemännen föreskreve därför att statens järnvägar skulle förstärka bron genom att antingen undermura landfästena till sådant djup, att floddiket kunde framdragas genom bron på höjden + 1,43 meter eller ock ombygga bron. Kostnaderna för brons förstärkning eller eventuella ombyggnad skulle jämlikt ovan åberopade lagrum stanna å statens järnvägar.

De i företaget ingående markerna äro i förrättningshandlingarna åsatta ett nuvarande värde av 108.836 kronor och ett blivande värde av 166.782 kronor. Värdet å den genom företaget vunna jordförbättringen uppgår således enligt samma handlingar till 57.946 kronor, medan kostnaderna för företagets genomförande, förrättningskostnaderna oräknade, äro beräknade till 51.700 kronor. I sistnämnda belopp ingå för arbetsledning, oförutsett och annat 2.658 kronor 87 öre.

I besvären hava statens järnvägar yrkat befrielse jämlikt 7 kapitlet 17 § vattenlagen från skyldighet att bekosta arbete mot ersättande av den skada, som i varje särskilt fall uppstode genom att ifrågakommande arbete icke bleve utfört samt till stöd härför anfört bland annat: De båda omförmälda järnvägsbroarna vore för närvarande i tillfredsställande skick. Om dikets botten sänktes enligt förrättningsmannens förslag, bleve landfästenas bestånd hotat. Sålunda komme rustbädden för Önnerupsbron ungefär i nivå med blivande dikesbotten, vid båda broarna uppkomme risk för tjälskjutning, varjämte stabiliteten av landfästena även i övrigt skulle bliva försvagad. Någon förstärkning av fästena till motverkande av dessa förhållanden kunde icke genomföras för rimliga kostnader, utan den tekniskt-ekonomiskt riktiga lösningen av den genom dikningsföretaget uppkomna situationen i avseende å broarna låge i en ombyggnad av desamma. Kostnaden för sådan ombyggnad hade beräknats uppgå till 25.000 à 30.000 kronor för vardera bron.

Under målets behandling vid vattendomstolen haf förrättningsmannen anfört, att bottenbredden i diket kunde utan eftersättande av företagets intressen minskas vid Önnerupsbron till 2 meter och vid Fjeliebron till 1 meter. I anledning härav och sedan vid närmare undersökning befunnits, att Önnerupsbrons landfästen vilade på rustbädd med överkanten under vänstra eller södra landfästet på höjden + 0,68 meter och under högra eller norra landfästet på höjden + 0,52 meter, hava statens järnvägar anmält, att från dess sida beträffande denna bro icke förelåge andra yrkanden än att bottenbredden bestämdes till högst 2 meter samt att till förhindrande av erosion i genomloppet detsamma stensattes eller tätspånt med överkant på höjden + 0,70 meter anordnades nedströms bron. Vidkommande bron över Fjelieån hava statens järnvägar slutligen anfört att om bottnen i bron förlades på den ursprungligen avsedda höjden + 1,24 meter bleve det möjligt att genom bron anordna en betongränna med en våt area under höjden + 2,70 meter av minst 3,7 kvadratmeter, varigenom ytterligare åtgärder till skydd för bron skulle bliva obehövliga; kostnaderna härför kunde beräknas till cirka 6.000 kronor.

Torrläggningsföretaget har förklarat sig kunna godkänna detta förslag till avloppets anordnande genom Fjeliebron under förutsättning att arbetet utfördes av statens järnvägar utan kostnader för företaget; de nödiga kostnaderna härför kunde beräknas belöpa sig till 4.500 kronor.

I anledning av vad sålunda förekommit prövar vattendomstolen rättvist fastställa synemännens utlåtande, dock att vid Önnerupsbron bottenbredden i diket skall minskas till 2 meter, att till förhindrande av erosion i brons genomlopp detsamma skall stensättas eller ock att nedströms bron skall anordnas en tätspånt med överkanten på höjden + 0,70 meter, att bottnen i Fjeliebron skall förläggas på höjden + 1,24 meter samt att genom samma bro skall anordnas en betongränna med en våt area under höjden + 2,70 meter av minst 3,7 kvadratmeter.

Till följd av det sålunda ändrade höjdläget för dikets botten i Fjeliebron skall uppgrävningen av diket å de av ändringen berörda sträckorna utföras enligt det i synemännens utlåtande som alternativ I betecknade förslaget.

Med hänsyn till omständigheterna i målet finner vattendomstolen skäligt förplikta statens järnvägar att gottgöra motparterna

deras utgifter för juridiskt biträde i målet efter vattendomstolens sammanträde däri med tvåhundrafemtio kronor.

Talan mot vattendomstolens dom fullföljes efter vad hos Vattenöverdomstolen.

Som ovan.

På vattendomstolens vägnar:

Anton Thelin

Vidimeras:

Att vad inom laga tid icke anmälts emot vidstående dom; det varder härmed till bevis meddelat.

Stockholm i Söderbygdens vattendomstols kansli den 28 januari 1944.

Ex officio:

G. Österholm.

Bil. b.

Transumt.

Protokoll, fört vid sammanträde med delägarne i dikningsföretaget "Flädie-Fjelie av år 1942" i Flädie socknar, Malmöhus län.

Onsdagen den 1 mars 1944 i Fjelie kommunalrum.

---

§ 4.

Delägarne överenskommo att gemensamt ansöka om bidrag från statens avdikningsanslag till kostnaderna för företagets utförande. De uppdrogo åt lantbrukaren Anton Nilsson, Fjelie nr 5 per Fjelie och vid förfall för honom åt lantbrukaren Jöns Åkesson, Fjelie nr 3 per Flädie,

att med förrättningsmannen träffa avtal om upprättandet av sådana handlingar, som erfordras för ansökan om statsbidrag,

att hos Kungl. Lantbruksstyrelsen ansöka om bidrag från statens avdikningsanslag,

att med Kungl. Lantbruksstyrelsen teckna kontrakt om företagets utförande,

att utkvittera och uppbära det statsbidrag, som kan bliva beviljat,

att i övrigt vidtaga alla de åtgärder, som sammanhänga med beviljandet av statsbidrag.

---

§ 7.

Då intet ytterligare förekom, avslutades dagens sammanträde.

Fjelie den 1 mars 1944.

C.H.Wallér.

Vidimeras ex officio:

C.H.Wallér.

Bil. c.

Förening.

Undertecknade, delägare i dikningsföretaget "Flädie-Fjelie av år 1942" i Flädie och Fjelie socknar, Malmöhus län, överenskomma att gemensamt ansöka om lån från statens avdikningslånefond till bestridande av våra kostnader för dikningsföretagets utförande. För detta ändamål uppdraga vi åt lantbrukaren Anton Nilsson, Fjelie nr 5 per Fjelie och vid förfall för honom åt lantbrukaren Jöns Åkesson, Fjelie nr 3 per Flädie,

att med förrättningsmannen träffa avtal om upprättande av för statslånets sökande erforderliga handlingar m.m.,

att hos vederbörlig myndighet göra ansökan om erhållande av omförmälda statslån,

att å våra vägnar underteckna de kontrakt och förbindelser, som för statslånets lyftande kunna erfordras,

att uppbära och utkvittera det statslån, som kan bliva till företaget beviljat,

att vidtaga i övrigt erforderliga åtgärder för arbetenas förslagsenliga utförande.

Fjelie den 1 mars 1944.

För Fjelie och Flädie församling,	För Stävie kyrka
Anton Nilsson /bil. d/	Ossian Helldin /bil.e/.
För Vallkärra kyrka	
Nils Jacobsson /bil. f/	Sven Åkesson
Stina Hansson	Edla Rundgren
Karl Svensson	Jöns Åkesson
Ivan Bundy	August Hansson

Lorentz Larsson

Bernt Henriksson

Olle Hansson Grönvall

Namnteckningarna bevittna:

C.H.Wallér
Lantbruksingeniör
Malmö

Emil Ahrent
kyrkoherde
Fjelie.

Bil. d.

Utdrag ur protokoll vid gemensam kyrkostämma med Fjelie och Flädie församlingar den 23 augusti 1942.

---

§ 11.

Meddelades, att Statens lantbruksingeniör avslutat förrättningen för regleringen av avloppsdiket genom bl. a. mark tillhörig lönebostället Flädie nr 2.

I anledning härav beslöt gemensamma kyrkostämman, - på sätt gemensamma kyrkorådet föreslagit-,

att ansöka om bidrag och lån av statsmedel till de kostnader för utförandet av dikningsföretaget "Flädie och Fjelie av år 1942", som belöpa på lönebostället ½ mantal Flädie nr 2 1,

att uppdraga åt ledamoten av gemensamma kyrkorådet Anton Nilsson i Fjelie, eller vid förfall för honom ledamoten av gemensamma kyrkorådet Henrik Kristensson i Flädie, att underteckna ansökan om bidrag och lån, samt att, därest sådant statsunderstöd beviljas, å pastoratets vägnar underteckna de kontrakt, skuldförbindelser och säkerhetshandlingar, som skola avlämnas i och för statsunderstödets lyftande.

Rätt utdraget ur justerat protokoll betygar:

Emil Ahrent

gemens. kyrkostämmans ordf.

Stämpel.

Bil. e.

Avskrift av protokollet vid extra kyrkostämma med Stävie församling den 30/1 1944.

§ 1.

Till att justera prokollet utsågos herr John Johnsson och fru Kerstin Ohlsson.

§ 2.

Stämman beslöt enhälligt att ansöka om bidrag och lån av statsmedel till de kostnader, som för utförande av dikningsföretaget "Fläde-Fjelie av år 1942" belöpa sig på fastigheten 373/1583 Önnerup 9 5.

§ 3.

Uppdrogs åt kyrkoherde Ossian Helldin, Stävie, med kvarnägare C. Arvidson, Höjsmölla, som suppelant att underteckna ansökan om bidrag och lån av statsmedel samt att, om statsunderstöd beviljas, å församlingens vägnar underteckna för detta nödiga handlingar.

Som ovan

Ossian Helldin

Ordf.

Justeras:

John Johnsson Kerstin Ohlsson

Rätt avskrivet betygar:

Ossian Helldin

Avskrift. Bil. f.

Protokoll vid extra kyrkostämma med Vallkärra församling den 13 februari 1944.

§ 1.

Kyrkostämman förklarades vara i laga ordning utlyst.

§ 2.

Att justera dagens prokoll utsågos hrr Nils Jacobsson och J. L:son Rönnström.

§ 3.

Hade kyrkostämman att i vissa punkter yttra sig över från statens lantbruksingeniör C.H.Wallér upprättat förslag till diknings-företaget "Flädie-Fjelie" av år 1942" i Flädie och Fjelie socknar, Malmöhus län.

Av nämnda dikningsföretag berörres bl. a. även den Vallkärra församling tillhöriga fastigheten 750/1585 med Önnerup 9^{3} i Fjelie socken, som skall ingå i företaget med viss kostnadsandel, närmare angiven i en bifogad P.M. Statsbidrag till de kostnader som belöpa sig på nämmda fastighet Önnerup nr 9 kunde erhållas.

Församlingen skulle fördenskull vid kyrkostämma besluta;

att ansöka om bidrag och lån av statsmedel till de kostnader som för utförande av dikningsföretaget "Flädie-Fjelie av år 1942" belöpa på fastigheten 750/1583 mtl. Önnerup 9^{3},

att uppdraga åt viss person eller vid förfall för honom åt någon annan att underteckna ansökan om bidrag och lån av statsmedel samt, om statsunderstöd beviljas, å församlingens vägnar underteckna den skuldförbindelse och den säkerhetshandling, som skola

lämnas innan statsunderstödet kan lyftas.

Till dikningsföretaget kan enligt nu gällande bestämmelser utgå bidrag från statens avdikningsanslag med belopp, som motsvarar ungefär 48 % av kostnaderna. Kyrkorådet hade på sammanträde den 20 januari beslutat att med bifall låta ärendet gå vidare till kyrkostämman.

Kyrkostämman beslöt att för nämnda ändamål ansöka om bidrag och lån av statsmedel samt uppdrog åt kyrkovärden, lantbrukaren Nils Jacobsson, adr. Vallkärra, med lantbrukaren Egon Vadmark, Annehem, adr. Lund, att underteckna den skuldförbindelse och den säkerhetshandling som skola lämnas, innan statsunderstöd kan lyftas.

Vallkärra som ovan

Sven G. Svenninger

Kyrkostämmans ordf.

Justerat den 16 februari 1944.

Nils Jacobsson J. L:son Rönnström

Rätt avskrivet betygar:

Sven G. Svenninger

kyrkoherde

adr. Stångby.

Bil. g.

Dikningsföretaget "Flädie-Fjelie av år 1942" i Flädie och Fjelie socknar, Malmöhus län.

Förteckning

över lånesökandena tillhöriga fastigheter.

Flädie socken.

1/2	mtl.	Fjelie	2^{1}	; Fjelie pastorat

Fjelie socken.

10170/168000	mtl.	Fjelie	9^{2}	Stina Hansson
7571/168000	"	D:o	9^{3}	Edla Rundgren
2688/168000	"	D:o	av 9^{5}	Dens.
1/8	"	D:o	16^{6}	Johanna och Karl Svensson
1/24	"	D:o	av 9^{5}	Des.
1/4	"	D:o	3^{2}	Jöns Åkesson
7/192	"	Önnerup	3^{5}	Bernt Henriksson
1/32	"	D:o	6^{3}	Dens.
373/1583	"	D:o	9^{5}	Stävie församling
460/1583	"	D:o	9^{4}	Lunds Domkyrka
750/1583	"	D:o	9^{3}	Vallkärra församling
avs.	"	D:o	23^{9}	O. Grönvall
avs.	"	D:o	23^{11}	Sven Bundy
43/312	"	D:o	23^{3}	August Hansson
1/8	"	Fjelie	16^{5}	Lorentz Larsson
1/8	"	D:o	16^{4}	Dens.
1/72	"	Önnerup	23^{6}	August Hansson

Malmö i mars 1944.

C.H.Wallér.
Statens lantbruksingeniör.

Bil. h.

LUNDS STIFTSNÄMND

D:nr 371/44 S.

Utdrag av Lunds stiftsnämnds protokoll den 21 januari 1944.

§ 15.

Meddelades av statens lantbruksingeniör C.H.Wallér begärt tillstånd till ansökan om lån från statens avdikningslånefond till kostnaderna för Fjelie pastorats löneboställes 1/2 mantal Flädie 2^{1} deltagande i dikningsföretaget Flädie-Fjelie av år 1942 i Flädie och Fjelie socknar. Som ovan.

I tjänsten

Helge Arfwidsson.

Bil. i.

LUNDS STIFTSNÄMND

D:nr 683/44 S.

Utdrag av Linds stiftsnämnds protokoll den 3 mars 1944.

§ 12.

Lämnades begärt medgivande för Vallkärra församling och för Stävie församling att ansöka om lån och bidrag av allmänna medel till kostnaderna för Vallkärra kyrkas fastighets Önnerup 9^{3} och Stävie kyrkas fastighets Önnerup 9^{5} deltagande i dikningsföretaget Flädie-Fjelie av år 1942 i Flädie och Fjelie socknar. Som ovan.

I tjänsten

Helge Arfwidsson.

Bil. k.

DOMKYRKORÅDET

LUND

Till Statens lantbruksingeniör,

C.H.Wallér,

Malmö.

Med anledning av Eder framställning av den 14 januari 1944 i fråga angående gäldande av kostnaderna för dikningsföretaget "Flädie-Fjelie av år 1942" , berörande domkyrkohemmanet 460/1583 mtl. Önnerup 9 4 i Fjelie socken, får domkyrkorådet i Lund meddela Eder, att den kostnadsandel, som belöper å sagda domkyrkohemman skall gäldas av hemmanets arrendator Sven Åkesson ävensom att domkyrkorådet medgiver arrendatorn Åkesson att söka och uppbära lån från statens avdikningslånefond för ifrågavarande arbete. Lunds domkyrkoråd den 29 januari 1944.

Å domkyrkorådets vägnar:

Ernst Newman

/ A. Neuman.

Bil. 1.

KUNGL.
DOMÄNSTYRELSEN

Telegramadress } Domänsstyrelsen
Telefonanrop } Stockholm.

I svarsskrivelse
torde åberopas

Nr J; 4040/ 1944.
d. 24/1 1944.

Föredragande:
E. Schelin.

Till Statens Lantbruksingeniör C.H.Wallér,

Förstadsgatan 2, Malmö.

Angående ett kronoegendomen Flädie nr 14 i Flädie socken av Malmöhus län berörande torrläggningsföretag.

Med anledning av Eder skrivelse den 14 januari 1944 angående ett rubricerade kronoegendom berörande dikningsföretag, benämnt "Flädie-Fjelie av år 1942" får Kungl. domänstyrelsen härmed meddela, att, då egendomen är utarrenderad enligt bestämmelserna i Kungl. förordningen den 22 juni 1934 /nr 320/ angående grunder för förvaltningen av viss kronoegendom, kronan själv svarar för den på egendomen belöpande delen av kostnaderna för företaget, som skolat täckas med lån från statens avdikningslånefond. Domänstyrelsen har emellertid för avsikt att söka statsbidrag till kostnaderna. Stockholm den 24 januari 1944.

Erik Holmström

/ Eric Schelin.

Bil. m.

Sammanfattning av uppgifter om företagets areal, kostnad och båtnad.

Samfällighet	Areal: Åker (Hektar)	Areal: Annan mark (Hektar)	Areal: Summa (Hektar)	Kostnad (kronor)	Båtnad (kronor)	Relativ kostnad
		Hela företaget.				
	54.14	1.57	55.71	57.946.-	57.946.-	1.-
		Länsströhandenas andel.				
	46.41	0.99	47.40	49.226.-	49.226.-	

Malmö i mars 1944.
C. H. Waller.
Malmö Lantbruksingenjör.

PETTERSONSKA BOKTR.-EFTR.
SKARA

Tabell, utvisande varje särskild delägares andel i

Mantal	Reg:n:r	Littera	Socken, by och hemman	Samfällighet, avdelning, ägares namn	Areal: Åker ha	Åker ar	Annan mark ha	Annan mark ar	Summa ha	Summa ar
			Flädis s:n.							
1/4	14 1		Flädis	Kungl. Maj:t å Kronan arr. Henrik Christensson	4	70		58	5	28
Till vissa mossolätter utlagen väg.			Do.	Christen Hannoms dödsbo.		12				12
Mossloträsk 1/4	20 1	R	Do	Dets.		14				14
Mossloträsk 1/20	7 2	Ea	Do	Dets.		06				06
Mossloträsk 1/12 och 1/12	17 2 17 3	Ga	Do	Dets.		12				12
Mossloträsk 1/4	8	F	Do	Dets.		21				21
Mossloträsk	18 1	P	Do	Dets.		15				15
Mossloträsk 1/40	23 2	Ha	Do	Dets.		10				10
Mossloträsk 1/20 och	23 3	Hb.	Do.	Dets.		07				07
1/2	23 5									
avs.	23 6	Hc	Do.	Dets.		14				14
avs.	7 5	Ed	Do	Dets.		18				18
avs.	6 19	Gd	Do	Dets.		25				25
1/2	2 1		Do	Prästlönehemman till Fjelis pastorat, arr. Klara Ersman	10	26			10	26
				Överföres	16	50		58	17	08

4505	-	4260	15	229	73	15	02	4505	-	1.-	50.-	2252	50	')	
172	-	162	76	8	78		46	172	-	"	"	86	-	')	
146	-	138	10	7	45		45	146	-	"	"	73	-	')	
72	-	67	95	3	66		39	72	-	"	"	36	-	')	
176	-	166	59	8	98		43	176	-	"	"	88	-	')	
289	-	273	45	14	75		80	289	-	"	"	144	50	')	
272	-	257	01	13	86	1	13	272	-	"	"	136	-	')	
190	-	179	75	9	69	-	56	190	-	"	"	95	-	')	
144	-	136	45	7	36	-	19	144	-	"	"	72	-	')	
278	-	263	04	14	18	-	78	278	-	"	"	139	-	')	
346	-	327	16	17	64	1	20	346	-	"	"	173	-	')	
500	-	472	92	25	50	1	58	500	-	"	"	250	-	')	
14268	-	13493	40	727	62	47	07	14268	-	"	"	7134	-	7134	-
21358	-	20198	73	1089	20	70	07	21358	-			10679	-	7134	-

PETTERSONSKA BOKTR. EFTR.
SKARA

414073

				Överföres	16	50		58	17	08
avst.	24		Fladie	Ab. Fladie Lant-brannaappar		40				40
			Tjelle s:n.							
10170/168000	92		Tjelle	Lina Hanson	2	22			2	22
7571/168000	93		Do	Edla Rundgren		98				98
2688/168000	av 95		Do	Dens.	1	40			1	40
1/8	16 6		Do	Johanna Svensson och Karl Svensson	3	70			3	70
1/24	av 95		Do	Des.		09				09
avs.	34		Do	Sven Åkesson		08				08
1/4	32		Do	Jöns Åkesson	2	84		99	3	83
7/192	35	gem.								
1/32	63	ägoo	Ö. Ömerup	Bent Henriksson		43				43
373/1583	95		Do	Skövde församling arr. Sven Åkesson	4	04			4	04
460/1583	94		Do	Lundo Domkyrka arr. Sven Åkesson	6	46			6	46
750/1583	93		Do	Vallkärra församling, arr. Sven Åkesson	4	87			4	87
avs.	23 12		Do	Sven Åkesson		04				04
avs.	23 9		Do	O. Grönwall		04				04
avs.	23 11		Do	Ivar Bundy.		43				43
43/312	23 3		Do	August Hanson	3	-			3	-
1/8	16 5		Tjelle	Lovisa Larson	2	81			2	81
1/8	16 4		Do	Dens.	2	63			2	63
1/72	23 6		Ömerup	August Hanson		21				21
9/128	83		Do	Ab. Kanikes Tegel-fabrik		18				18
				Överföres	53	35		1 57	54	92

21358	-	20198	73	1089	20	70	07	21358	-			10679	-	7134	-
367	-	346	88	18	71	1	41	367	-	1.-	50.-	183	50	1)	
3411	-	3226	08	173	96	10	96	3411	-	"	"	1705	50	1705	50
791	-	748	02	40	34	2	64	791	-	"	"	395	50	395	50
2160	-	2042	94	110	16	6	90	2160	-	"	"	1080	-	1080	-
5546	-	5244	91	282	83	18	26	5546	-	"	"	2773	-	2773	-
39	-	36	72	1	98		30	39	-	"	"	19	50	19	50
64	-	60	28	3	25		47	64	-	"	"	32	-	1)	
3258	-	3080	86	166	13	11	01	3258	-	"	"	1629	-	1629	-
237	-	224	13	12	08		79	237	-	"	"	118	50	118	50
3456	-	3268	27	176	24	11	49	3456	-	"	"	1728	-	1728	-
4799	-	4538	54	244	74	15	72	4799	-	"	"	2399	50	2399	50
4044	-	3824	49	206	23	13	28	4044	-	"	"	2022	-	2022	-
120	-	113	44	6	12		44	120	-	"	"	60	-	1)	
120	-	113	44	6	12		44	120	-	"	"	60	-	60	-
860	-	813	23	43	85	2	92	860	-	"	"	430	-	430	-
1224	-	1157	37	62	41	4	22	1224	-	"	"	612	-	612	-
2463	-	2329	55	125	62	7	83	2463	-	"	"	1231	50	1231	50
2487	-	2352	02	126	83	8	15	2487	-	"	"	1243	50	1243	50
63	-	59	73	3	22		05	63	-	"	"	31	50	31	50
177	-	167	14	9	01		85	177	-	"	"	88	50	1)	
57044	-	53946	77	2909	03	188	20	57044	-			28522	-	24613	-

PETTERSONSKA BOKTR. EFTR.
SKARA

414073

27)

				Överfört	53	35	1	57	54	92
avs.	8⁶	Önnerup		Ab. Kanikes Tegel-fabrik		22				22
		Flädie s:n.								
37/160	8²	Flädie		Christen Hansens dödsbo.		57				57
					54	14	1	57	55	71

1) Söker ej lån.

Bil. 2.

företaget ävensom beräknade bidrags- och lånebelopp.

Båtnad		Kostnad för torrläggningen		Kostnad för syneförrättningen		Kostnad för betänkandet + demolieavgift		Summa kostnad		Relativ kostnad	Bidragets storlek i proc. av kostnaden	Bidrag		Lån	
kr.	öre	kr.	öre	kr.	öre	kr.	öre	kr.	öre			kr.	öre	kr.	öre
57044	-	53946	77	2909	03	188	20	57044	-			28522	-	24613	-
257	-	243	31	13	12		57	257	-	1.-	50.-	128	50	1)	
645	-	609	92	32	89	2	19	645	-	"	"	322	50	1)	
57946	-	54800	-	2955	04	190	96	57946	-			28973	-	24613	-

Malmö i mars 1944

C. H. Walei.

Statens Lantbruksingenjör.

Bil. O.

Kostnadssammandrag.

Tovläggningskostnad.

Arbets- och materialkostnad (44368,67 kr +
+ ca 2% = 800.- kr) 45168.67 kr.

9631.33 " 54800.- kr.

Ersättningar.

Förrättningskostnad.

Lyreförrättning	2955.04 kr.	
Besärkands	104.04 "	
Domstolsavgift	86.92 "	3146.- "
Summa kostnad		57946.- kr.

Malmö i mars 1944
C. H. Wallén.
Statens Lantbruksingenjör.

Avskriften, sid. 1 – 29, vidimeras ex officio:
C. H. Wallén.

Vid arbetsplanens fastställande har kostnaden för företa-get beräknats till 57946 kr., varav å lantagarnas andel 49226 kr.

Stockholm den 15 december 1945.
På Kungl. Lantbruksstyrelsens vägnar:
Albert Smith.

ARVODESRÄKNING

för syneförrättning enligt vattenlagen angående dikningsföretaget "Fladie-Tjelis av år 1942" i Fladie socknar

~~*socken*~~ *av* Malmöhus *län,*

upprättad enligt nedanstående §§ i lantbruksingenjörstaxan av den 27 juni 1930.

År	*Dato*	*Arbete*	*Antal*	*à kr*	*Kr*	*öre*	*Kr*	*öre*
1	2	3	4	5	6		7	
		Kallelser och kungörelser, § 5, st	78	0,50			39	-
		Ägomätning: i skala 1:4000, §§ 6—10						
		a) för mätningsområdets gränser enl. tariff I,						
		1) i åker, raklinje km		1,50				
		kroklinje „	10	3,00	30	-		
		i annan mark, raklinje „		3,00				
		kroklinje „		6,00				
		2) för strandsträckor utefter sjö o. vattendrag med bredd över 15 m						
		i åker, raklinje km		3,00				
		kroklinje „		5,00				
		i annan mark, raklinje „		5,00				
		kroklinje „		11,00				
		3) för strandsträckor utefter mindre vattendrag, bredd 10—15 meter						
		i åker, raklinje „		1,00				
		kroklinje „		2,00				
		i annan mark, raklinje „		2,00				
		kroklinje „		5,00				
		b) för mätningsområdets olika ägoslag, ägofigurer och areal enligt tariff II						
		åker, medelareal 23 ha st	3141	0.17	41	18		
		ha	54.67	1.06	57	95		
		äng och odlingsmark, medelareal 26 ha st	6	0.18	1	08		
		ha	1.57	0.58		91		
		annan mark och impediment, medelareal ha st						
		ha						
		c) för vattenavlopp enl. tariff III med en medelbredd av 10—15 m (> 15, < 10)						
		i åker o. d., raklinje km						
		kroklinje „						
		i annan mark, raklinje „						
		kroklinje „						
		Tillägg för mätning i skala 1:						
		d) för textning, skala o. d., 1:sta regalarket / bladet			4	-		
		övriga regalark / blad st					135	42
		Överföres					174	42

1	2	3	4	5	6		7	
		Överfört					174	42
		Avvägning.						
		a) avvägning, längdmätning o.d., § 46 mom. 4 se bilaga dagar	20	12,00	240	–		
		b) ytavvägning, § 11, mom. 1, tariff IV						
		i öppen mark, medelantal > 4 punkter pr ha ha	56.24	0.50	28	12		
		avvägda punkter st	1000	0.03	30	–		
		i annan mark, medelantal punkter pr ha ha						
		avvägda punkter st						
		c) begränsningskurva, § 11, mom. 2:						
		i öppen mark km	10	2,00	20	–		
		i annan mark „		5,00			318	12
		Arealuträkning, § 13, tariff V, medelareal 23 ha, st	250	1.05	12	50		
		ha	56.24	0.10	5	62	18	12
		Ägobeskrivning, § 14, ägofigurer för 2 alternativ st	500	0,04			20	–
		Markvärdering: Uträkning kargjort för 2 alternativ						
1942	8/4, 5/5	a) uppskattning förslag och värdering, § 46 mom. 5 dagar	1½	12,00	18	–		
		b) gradtabell eller kurva, § 16, mom. 1:						
		för första kilometern av avlopps längd km			4	—		
		för övriga kilometer st	7	1,50	10	50		
		c) uträkning därmed av värde pr ytenhet, § 16, mom. 2, värdetal „	1000	0,06	60	–		
		d) uträkning av förbättring eller försämring, § 17, ägofigurer „	500	0,12	60	–	152	50
		Längdprofil, § 19, längdskala 1:						
		a) uppritning enl. tariff VI, 1) endast markyta km						
		2) befintligt avlopp eller vall „	8.4	3.50			29	40
		Tvärsektioner, §§ 21 och 22, i skala 1:100,						
		vid uppritning av endast befintlig eller ny sektion st	16	0.22	3	52		
		„						
		vid uppritning av såväl befintlig som ny sektion „	40	0.43	17	20		
		„	102	0.37	37	74	58	46
1939	14-16/9	uppritning av äldre broar dagar	3	12.-			36	–
		Antal blad med profil- och sektionsritningar samt proritning	6	3,00			18	–
		Hydrografisk utredning, §§ 23 och 48, grundbelopp			2	—		
1941	9/4	Rekognoscering av vattenbordsområdet för vattenområdets areal dag	1	12.- 0,09	12	–		
1941	15-17/4	uppritning av vattenbordsområdets all beräkning av dess areal m.m. dagar	3	12,00	36	–	50	–
		Dimensionsberäkning, § 24 3. alternativa förslag						
		a) för öppet avlopp, utan särskild beräkning 3 × 4.2 km	12.6	3,50	44	10		
		tillägg för särskild beräkning av dimensionerna „	12.6	1,00	12	60		
		„ „ våta sektionsarean vid h. v. y. 0,50 kr pr m² „						
		nämligen 7 m² sektion på 42 - 29 „	3.9	3.50	13	65		
		5 „ „ „ 29 - 0 „	8.7	2.50	21	75		
1942	12-13/5	b) uträkning av bliv. h.v.y. enl. alter förslag, dagar	2	12.-	24	–	116	10
		„ „ „ „						
		b) täckt ledning, 1) inre diameter intill 20 cm „		6,00				
		2) „ „ över 20 „ „		10,00				
		Inritning å kartan av avlopp och vallar, § 26, grundbelopp			1	—		
		tillägg för varje cm verkligt mått å kartan cm	105	0,03	3	15	4	15
		Arbetsbeskrivning, § 27, 1:a sidan			3	—		
		tillägg för övriga sidor st	8	2,00	16	–	19	–
		för tre alternativa förslag						
		Överföres					1014	27

1	2	3	4	5	6		7	
		Överfört					1014	27
		Kostnadsberäkning, *§ 28, a) nyanläggning* ... *km*		2,50				
		därjämte 25 öre pr m² av våta sektionsarean vid h. v. y.						
		nämligen ... *m² sektion på* ... *„*						
		b) vid förändring av befintligt avlopp 4.2 x 3 ... *„*	12.6	4,00	50	40		
		därjämte 50 öre pr m² av våta sektionsarean vid h.v.y.						
		nämligen 6 ... *m² sektion på* ... *„*	12.6	3.-	37	80		
		c) av kostnadsförslagets slutsumma 0,1 % (*broar och vallar inberäknade*) (51 700 + 52 800 + 54 000)			158	50	246	70
		Förslag till invallning, *§ 29*						
		a) Konstruktion och dimensionering av vallar			6	—		
		b) Inläggning av vallkrön ... *km*		0,50				
		c) Uppritning av tvärsektioner ... *st*		0,25				
		d) Kostnadsberäkning ... *km*		3,00				
		§ 46 Förslag till pumpstation ... *dagar*		12,00				
		Förslag till bro- och trumbyggnad, *§§ 33—35 och 38*						
		~~Dimensionsberäkning~~ Utredning om förslag rörande broar för allmänna och enskilda vägar; se bilaga ... *st*		8,00				
		~~Ritarbete~~			157	-		
		Utredning och förslag rörande järnvägsbroar, se bilaga			76	-	233	-
		för särskilt konstruerade landfästen ... *st*		4,00				
		Kostnadsberäkning						
		för särskilt konstruerade landfästen ... *st*		4,00				
		Grundförstärkning ... *m²*		0,10				
		Ritningar, antal blad ... *st*		3,00				
		Införande av höjdsiffror å plankartan, *§ 39*	1000	0,01			10	-
		Översiktskarta, *§ 41*					4	-
		Ersättningslängder, *§ 42, grundbelopp* för Bil 6a, 6c, 6d o 6e			6	-		
		Utredning för Bil 6b. *dag*	1	12.-	~~1~~ 12	~~50~~ -		
		antal ersättningsbelopp ... *st*	270	0,25	67	50	85	50
		Kostnadsfördelning, *§ 43, grundbelopp*			2	—		
		antal fastigheter ... *st*	35	0,30	10	50		
		tillägg för fastigheter i olika avdelningar ... *„*		0,20			12	50
		Utlåtande, *§ 45* ... *sid*	31	3,00			93	-
		Sammanträden o. upprättande av protokoll, *§ 46 mom. 1,* ~~*dagar*~~ se bilaga		12,00			96	-
		Särskild utredning, *§ 46, mom. 2* se bilaga ... *„*		12,00			174	83
		... *„*		12,00				
		på förrättningsstället och						
		Utredning å länets lantmäterikontor rörande fastighetsgränser, jordregisternummer o. d., *§ 46, mom. 15* se bilaga ... ~~*dagar*~~	10	12,00			120	-
		Förslag enl. § 46 mom. 15, *brunn* ... *„*		12,00				
		utlopp för täckt ledning ... *„*		12,00				
		slamficka ... *„*		12,00				
		Lösen för:						
		Kopia av plankartan, *§ 51* *Summa kronor*					2089	80
		1) 1:sta *regalarket* *bladet*			7	-		
		övriga *regalark* *blad* ... *st*						
		2) efter kartans skala och ägofigurernas medelareal, tariff VII,						
		skalan 1: ..., *medelareal* 23 *ha, ägofigurer st*	250	0.07	17	50		
		... *ha*	56.24	0.14	7	87		
		Överföres			32	37		

1	2	3	4	5	6		7	
		Överfört			32	37		
		höjning för handkopia å ritpapper, 25 %			6	34		
		3) insättning av höjdlägestal st	1000	0,02	20	–		
		inritning av kanaler och diken, grundbelopp			1	75		
		tillägg för varje cm verkligt mått å kartan, cm	105	0,05	5	25	65	71
		Kopia av profil-, sektions-, bro- och trumritningar, *§ 54,*						
		1) enligt tariff VIII, endast markyta km						
		befintligt vattendrag eller vall „						
		nytt avlopp eller vall „						
		ändring av befintligt avlopp „	8.4	6.–	50	40		
		2) tvärsektioner, originalritningens belopp			58	46		
		3) broar ~~och trummor~~ för enskilda vägar, blad 8 dagar	2	12.–	24	–		
		3) äldre broar för vägar, blad 7 dagar	2	12.–	24	–		
		4) för varje med rubrik, skalor o. d. försett blad st	7	3,00	21	–	177	86
		nedsättning för kopia å kalkerväv 25 %						
		Kopia av annan ritning, *§ 46, pumpstation,* dagar		12,00				
		brunn, rörutlopp och slamficka „		12,00				
		Ljuskopior av blad 9 samt de ritningar som bilagts protokollen som bil. 28, 32 och 33					15	–
		Avskrift av synehandlingarna, *§ 57* sid	190	0,55			104	50
		Översiktskarta i d:o, *§ 41*					4	–
		Ljuskopia av ritning till ny bro vid Ånnerup, Blad 10					10	–
		Summa kronor					377	07
		Övriga förrättningskostnader.						
		Lösen av förordnandet jämte kommissionärsarvode						
		Annonskostnader ang. sammanträden			40	30		
		Inbindning av förrättningshandlingar o. ~~*upphängning av ritningar*~~ *kartong till originalritningar och kopior*			15	–	55	30
		~~*Arvode till biträdande förrättningsmannen*~~ 2 st.			30	–		
		Ersättning till gode männen enligt egna räkningar			122	–		
		Kostnader för hantlangning, materialer o. d.			280	87	432	87
		Summa kronor					488	17
		Sammandrag.						
		Förrättningsmannens arvode					2089	80
		Lösen för kopior och avskrifter					377	07
		Övriga förrättningskostnader					488	17
		Summa kronor					2955	04

Den som icke åtnöjes med denna räkning äger att inom tre månader från nedanstående dag klander därå anställa genom stämning till Torna och Bara *häradsrätt.*

Tjällis *den* 30 juni *19* 42.

C. H. Wallin
Statens lantbruksingenjör.

Att sakägare erhållit en med denna lika lydande räkning betyga:

Bernh. Ridley Nils Ferd. Nilsson.

Kronor 2674.17 *kvitteras:*

Tjällis *den* 30 juni *19* 42

C. H. Wallin.

PETTERSONSKA BOKTR.-ETR.
SKARA
425486

Bilaga till arvodesräkning för syneförrättning angående diknings-
företaget "Flädie-Fjelie av år 1942".

1. Avvägning och jordundersökning m.m.

Ing. Persson	; 1939 4-9/9, 11-13/9	9 dagar	
Dens.	; 1939 6-9/11, 16-17/11	6 "	15 dagar
L.ing. Wallér	; 1939 1/10		1 "
Ing.Bengtsson	; 1942 22/4, 4/5		2 "
L.ing. Wallér	; 1942 18/4, 4/5		2 "
		Summa	20 dagar.

2. Planmätning.

Ing. Persson.	; 1939 3-4/11, 10/11, 13-15/11	6 dagar.

3. Fastighetsutredning på förrättningsstället.

Ing. Persson	; 1939 18/11, 20-21/11	3 dagar

4. Fastighetsutredning i lantmäterikontoret.

Ing. Persson	; 1939 22-23/11, 25/11	3 dagar	
Ing. Monkell	; 1939 25/11	1 "	
Ing. Bengtsson	; 1941 17/4, 1942 16/3	2 "	
L.ing. Wallér	; 1942 23/2	1 "	7 dagar

5. Utredning rörande nederbördsområde m.m.

Ing. Bengtsson	; 1941 9/4 rekognosering av nederbördsområdet	1 dag	
L.ing. Wallér	; 1941 15-17/4 inritning av nederbördsområdet på översiktskarta, beräkning av områdets storlek m.m.	3 dagar	4 dagar

6. Särskild utredning.

L.ing. Wallér	; 1942 7/4, 10/4, utredning i lantmäterikontoret rörande äldre företag		24.- kr.
Frök. Gräns	; 1942 8/4, kopiering av profilritning till 1891 års företag, 4.6 km å4.50 kr		20.70 "
Dens.	; 1942 9/4 kopiering av sektioner och broritningar till 1891 års företag		12.- "
Ing. Bengtsson	; 1942 2/5, utdrag av plankarta till ledning vid jordundersökning		12.- "
Dens.	; 1942 5/5, utredning rörande jordartens beskaffenhet m.m.		12.- "
Frök. Gräns	; 1942 5-7/5, kopiering av profil- och sektionsritningar i och för anbud beträffande utförandet av förslag alternativ 1;		
	profilritningar 2x3 + 4,2x4.50	24.90 kr.	
	sektionsritningar	29.23 "	54.13 "
Ljuskopior av profilritningar i och för anbud m.m. 7/5 1942			4.- "
L.ing. Wallér	; 1942 7/5, utredning och skrivelser för entreprenadanbud m.m.		12.- "
Den.s	; 1942 25-26/6, utredningar rörande ytterligare ett förslag alternativ 4		24.- "
		Summa	174.83 kr.

7. Utredning och förslag beträffande broar för allmänna och enskilda vägar.

Ing. Bengtsson	; 1942 23/4, konceptkarta över området vid Önnerups bro	12.- kr.
	Överföres	12.- kr.

	Överfört	12.- kr.
L.ing. Wallér ; 1942 8/5, utredning rörande dimensioner för ny bro vid Önnerup		12.- "
Frök. Gräns ; 1942 8/5, kopiering av karta över området vid Önnerups bro m.m.		12.- "
Frök. Persson ; 1942 8/5, utskrift av skrivelser till väg-ingeniören samt avskrift av utredning rörande Önnerups bro m.m.		12.- "
Ljuskopior av karta över området vid Önnerups bro m.m.		3.- "
Ing. Bengtsson ; 1942 18-20/5, förslag och ritningar till enskilda broar		36.- "
L.ing. Wallér ; 1942 25-26/5, förslag och ritningar till enskilda broar		24.- "
Dens. ; 1942 15/6, kostnadsförslag beträffande enskilda broar		12.- "
Frök. Gräns ; 1942 25-26/6, uppritning av förslag till en-skilda broar		24.- "
Ljuskopior av ritningar till ny bro vid Önnerup		10.- "
	Summa	157.- kr.

8. <u>Utredning och förslag beträffande järnvägsbroarna.</u>

L.ing. Wallér ; 1942 9/5, utredning och förslag rörande åtgärder vid järnvägsbroarna		12.- kr.
Frök. Gräns ; 1942 11/5, kopiering av ritningar be-träffande järnvägsbroarna		12.- "
Ljuskopior av ritningar rörande järnvägsbroarna		4.- "
	Överföres	28.- kr.

	Överföres	28.- kr.
Frök. Persson; 1942 11/5, skrivelser och utskrift av utredning beträffand järnvägsbroarna		12.- "
L.ing. Wallér; 1942 1/6, utredning och skrivelse till distriktschefen /distriktssekreteraren/ ang. järnvägsbroarna		12.- "
Ing. Bengtsson; 1942 6/6, ritningar rörande järnvägsbroarna m.m.		12.- "
Frök. Gräns ;1942 29/6, ritningar		12.- "
	Summa	76.- kr.

9. Sammanträden och protokoll.m.m.

L.ing. Wallér ; 1942 8/4 sammanträde	12.- kr.
Dens. ; 1942 17/4, protokoll för sammanträdet den 8/4 1942	12.- "
Frök. Persson ; 1942 18/4, utskrift av protokoll för sammanträdet den 8/4 1942	12.- "
L.ing. Wallér ; 1942 27/5, sammanträde	12.- "
Dens. ; 1942 28/5, upsatt protokoll för sammanträdet den 28/5 1942	12.- "
Frök. Persson ; utskrift av protokoll för sammanträdet den 27/5 1942	12.- "
L.ing. Wallér ; 1942 29/6, förarbeten för sammanträdet den 30/6 1942	12.- "
L.ing. Wallér ; 1942 30/6, sammanträde	12.- "
Summa	96.- kr.

Fjelie den 30 juni 1942.
Å tjänstens vägnar:
C.H.Wallér.
Statens lantbruksingeniör.

Bil. q.

ARVODESRÄKNING

för betänkande och utredning angående statsunderstöd till dikningsföretaget "Flädie-Fjelie av år 1942" inom Flädie och Fjelie sockenar av ..... län, avgiven i enlighet med gällande lantbruksingenjörstaxa.

		Kr.	öre
Översiktskarta i 2 exemplar	à		
Betänkande, sid. 4	"	12	-
Upprättande av tabeller och kostnadsförslag i sammandrag, ~~dagar~~ /4+2+35x0.50+4/	à	27	50
Upprättande av ansökningshandlingar m. m. dagar 3	"	32	-
Kopia av plankartan å väv			
" " profiler och sektioner			
" " bro- och trumritningar			
Avskrift av ~~synehandlingar och~~ betänkande m. m. sidor 30 à 0.55		16	50
Inhäftning av handlingar; 2 häften betänkande		4	-
Diariebevis, utlägg		2	50
Kommissionärsarvode		1	-
Förteckning över lånesökande		8	54
Summa Kronor:		104	04

Den, som med denna räkning sig icke åtnöjer, äger att densamma klandra genom stämning till Torna och Bara häradsrätt inom tre månader härefter.

Malmö den 24 mars 1944.

C. A. Pallin

Statens lantbruksingenjör.

PETTERSONSKA BOKTR. E.F.T.R. SKARA
356933

Höjeåns nederbörsområde nr 91.

_M__1_ 0752
_M__11*0752
DIARIE 6826
K. LANTBRUKSSTYRELSEN
27 MAJ 1944
Kungl. Lantbruksstyrelsens Kultur- och vattenbyrås arkiv
LANTBRUKSSTYRELSEN
10 OKT 1950
DIARIE Nr
SAK Nr

216/45

Handlingar
till
dikningsföretaget "Flädie-Fjelie
av år 1942"
i Flädie och Fjelie socknar,
Malmöhus län.
Upprättade vid syneförrättning
år 1942.

Innehåller 211 sidor
Härtill hör 11 titningar.

855

Till Riksarkivet
23 APR. 1951
SÖDERBYGDENS VATTENDOMSTOL
24 AUG. 1942

Handlingar
till
dikningsföretaget "Flädie-Fjelie
av år 1942"
i Flädie och Fjelie socknar,
Malmöhus län.
Upprättade vid syneförrättning
år 1942.

11 blad ritningar.

Vattendomstolen 11 blad ritningar

Översiktskarta.



Skala 1:100,000.

Protokoll, fört vid sammanträden för syneförrättning rörande tomläggning av mäkter tillhörande Hadre nr 2 m. fl. hemman i Hadre och Fjelie socknar, Malmöhus län.

År 1942 den 8 april inställde sig undertecknad förrättningsman, jämte skiftesgodemännen Nils Ferdinand Nilsson och Bernhard Radby i kommunalnämnet i Fjelie skola för att jämlikt länsstyrelsens förordnande (Bil. 1) handläggas syneförrättning rörande tomläggning av mäkter tillhörande Hadre nr 2 m. fl. hemman i Hadre och Fjelie socknar, Malmöhus län. Kungörelse om förrättningen hade den 24 februari 1942 översänts till pastorsämbetena i Fjelie och Hadre församlingar samt upplästs i resp. kyrkor söndagen den 1 mars 1942 (Bil. 2 och 3). Kungörelsen hade vidare varit införd som annons i Skånska Dagbladet fredagen den 27 februari 1942. Då förrättningen berör mäkter till Lunds domkyrkoförsamling tillhöriga 460/1583 mtl. Ömerup 9⁴, Vallkärra församling tillhöriga 750/1583 mtl. Ömerup 9³ och Stave församling tillhöriga 373/1583 mtl. Ömerup 9⁵ allt i Fjelie socken, prästbostadsnämnemnet ½ mtl. Hadre 2¹ i Hadre socken samt Kungl. Maj:t och Kronan tillhöriga ¼ mtl. Hadre 14¹ i Hadre socken, hade en avskrift av kungörelsen den 24 februari 1942 översänts till länsstyrelsen i Malmöhus län. Till kände sakägare hade förrättningsmannen den 2 mars 1942 översänt underrättelser om förrättningen. Över avsända kungörelser och underrättelser m. m. hade särskild förteckning upprättats (Bil. 4).

Förutom synemännen hade följande tillstädeskommit.

Sökanden till förrättningen:

Kyrkorådet i Fjelie pastorat, förande talan för

prästlönehemmanet ½ mtl. Fladie 2¹ i Fladie s:n genom plantskolägaren Nils Hansson i Gjelie (Bil. 5).

Övriga sakägare och omkänd.

~~A.B. Fladie Lantmannaffär Fladie, ag. arr. Fladie 2⁴ (lgf. 3/1 1936 § 7) i Fladie s:n.~~

Statens järnvägar, ag. arr. Fladie 2³ i Fladie s:n och Gjelie 9¹⁶ i Gjelie socken samt järnvägslinjen Emmerns - Fladie, genom ritaren Mauritz Granberg (Bil. 6).

Smedmästaren Mårs Melin, Fladie nr 6, ag. 12/1000 mtl. Fladie 6¹⁰ i Fladie s:n.

~~Vagnmakaren Per Larsson, Fladie, ag. lägenheten nr 25 Fladie i Fladie s:n.~~

Mjuraren Nils Peter Persson, Fladie nr 6, ag. 254367/56.000.000 mtl. Fladie 6²⁸ i Fladie s:n (lgf. för Nils Peter Persson o. h. h. Anna d. 3/6 1926).

Lantbr. Nils Olsson Fladie nr 1, ag. 2640697/56.000.000 mtl. Fladie 6²⁷ i Fladie s:n.

~~Smedmästaren Karl Sjöholm, Fladie nr 6, ag. lägenheten Fladie 6²⁰ (lgf. d. 1/2 1902 § 109) i Fladie s:n.~~

Kungl. Maj:t och Kronan, ag. ¼ mtl. Fladie 14¹ i Fladie s:n genom arrendatorn Henrik Christensson (Bil. 7).

~~Lantbr. Henrik Kristensson, avr. Kungl. Maj:t och Kronan tillhörige 1/4 mtl. Fladie 14[1].~~

✓ Christen Hansson dödsbo, Fladie nr 8, genom dödsbodelägaren Henrik Christensson (Bil. 8). Dödsboet äger bl. a. följande fastigheter:

a) 37/160 mtl. Fladie 8[2]; lgf. för Christen Hansson d. 5/5 1913 § 329.

b) Mossslott från 1/4 mtl. Fladie 20[1] om 0.1440 ha (litt. P).

c) Avs. Fladie 6[19] kallad Måsen nr 2 om 0.2460 ha (litt. Ed); lgf. för Christen Hansson d. 3/6 1907 § 599.

d) Mossslott från 1/20 mtl. Fladie 7[2] om 0.0570 ha (litt. Ea).

e) Avs. Fladie 7[5] kallad Måsen nr 1 om 0.1800 ha (litt. Ed); lgf. för Christen Hansson d. 8/4 1907 § 412.

f) Avs. Fladie 23[6] kallad Måsen nr 3 om 0.1410 ha (litt. Ua); lgf. för Christen Hansson d. 8/4 1907 § 413.

g) Mossslott från 1/12 mtl. Fladie 17[2] och 1/12 mtl. Fladie 17[3] om 0.1230 ha (litt. Oa).

h) Mossslott från 1/4 mtl. Fladie nr 8 om 0.2080 ha (litt. T).

i) Mossslott från Fladie 18[1] om 0.1470 ha (litt. P).

j) Mossslott från 1/40 mtl. Fladie 23[2] om 0.1040 ha (litt. Ua).

k) Mossslott från 1/20 mtl. Fladie 23[3] och 1/2 mtl. Fladie 23[5] om 0.0670 ha (litt. Ub).

~~Disponent F. K. A. Svensson, Karrik, utg. avs. Gymnemp 8[6] kallad Solhem om 1 i Fjelie d. a.~~

~~Kämnäs Tegelfabriks A.B.; ag. 9/128 mtl. Ömmerp 8[3] i Fjelie s.m.~~

Lantbr. Lorents Larsson Fjelie nr 16. ag. 1/8 mtl. Fjelie 16[4] och 1/8 mtl. Fjelie 16[5] (lgf. för Lorents Larsson o. h. h. Anna d. 14/4 1914 § 285) i Fjelie s:n. V

Fru Johanna Svensson f. Nilsson och Karl Svensson Fjelie nr 16. ag. 1/8 mtl. Fjelie 16[6] och 1/24 mtl. Fjelie av 9[5] (lgf. för Johanna Nilsson d. 28/8 1916 § 17), genom Karl Svensson. V

~~Fru Edla Rundgren Fjelie nr 9; ag. 7571/168000 mtl. Fjelie 9[3] och 26/88/168000 mtl. Fjelie av 9[5].~~

Plantskoleägaren Nils Hansson; arv. fru Edla Rundgren tillhöriga Fjelie 9[3] och av 9[5]. V

~~Änkan Alma Hansson, Fjelie nr 9; ag. 10170/168000 mtl. Fjelie 9[2].~~

Lantbr. Sven Åkesson, Ömmerp nr 9; ag. arv. Fjelie 3[4], och arv. Ömmerp 23[12] samt arrenderande Vallkärra församling tillhöriga 750/1583 mtl. Ömmerp 9[3], Lunds Domkyrkoförsamling tillhöriga 460/1583 mtl. Ömmerp 9[4], och Stävie församling tillhöriga 373/1583 mtl. Ömmerp 9[5]. I egenskap av nyssnämnde förde Åkesson jämväl talan för torlaggningsföretaget "1/4 mtl. nr 16 Fjelie m. fl., av år 1891". V

Vallkärra församling; ag. 750/1583 mtl. Ö:mersp 9³, genom kyrkovärden Nils Jacobsson (Bil. 9).

Lunds domkyrkoförsamling; ag. 460/1583 mtl. Ö:mersp 9⁴, genom domkyrkokamreraren E. Grönquist (Bil. 10).

Stävie församling; ag. 373/1583 mtl. Ö:mersp 9⁵, genom kyrkovärden Per Nilsson (Bil. 11).

Lantbr. Jöns Åkesson, Fjelie nr 3; ag. 1/4 mtl. Fjelie 3².

Lantbr. Hans Persson dödsbo; ag. 3/16 mtl. Fjelie nr 10², genom lantbr. Bent Henriksson, Ö:mersp nr 6.

~~Lantbr. Anton Andersson, Fjelie nr 10; arr. Hans Persson tillhörigu 3/16 mtl. Fjelie nr 10².~~

Lantbr. Bent Henriksson, Ö:mersp nr 6; ag. 7/192 mtl. Ö:mersp 3⁵ och 1/32 mtl. Ö:mersp 6³ gem. ägoridd (lgf. 6/9 1909 §50).

Lantbr. August Hansson, Ö:mersp; ag. 43/312 mtl. Ö:mersp 23³, 1/72 mtl. Ö:mersp 23⁴, 1/72 mtl. Ö:mersp 23⁵ och 1/72 mtl. Ö:mersp 23⁶. I egenskap av ersättnan förde Hansson jämväl talan för torläggningsföretaget "Ö:mersp m. fl. hemman år 1925."

Trädgårdsmästaren Ivan Bundy, Ö:mersp; ag. avs. Ö:mersp 23¹¹ om 0.4295 ha.

~~Hemgården C. Grönvall, Örnemp, utg. arr. Örnemp 23 (lgf. för Ola Hermans Grönvall o. h. h. Anna Grönvall) om 0.0463 ha.~~

Postallmänndbordföranden Albert Bengtsson såsom komitéombud och ombud för stiftsnämnden (Bil. 12).

Fru Klara Erman, Hädic, arr. prästlönehemmanet ½ mtl. Hädic 2, genom maken, lantbrukaren K. Erman (Bil. 13).

Lantbr. Anton Nilsson, Tjelve, i egenskap av sysloman förande talan för torläggningsföretaget "Långa mosse år åren 1893 - 1894."

Lantbrukarne August Hansson, Örnemp 23 och Gunnar Svensson, Örnemp 5, förande talan för torläggningsföretaget "Örnemp m. fl. hemman år år 1925."

Lunds stad, förande talan för järnvägslinjen Lund-Bjerred, genom tillsynsmannen E. Forsack (Bil. 14).

§ 1.

Det för föreläggningsmannen utfärdade förordnandet upplästes och bilades protokollet såsom Bil. 1.

§ 2.

Jäv emot synemännen hade ingen att anmäla. Synemännen visste sig ej heller stå i jävsförhållande till en kände sakägare. Gode männen förklarade att de avlagt föreskriven godemansed samt att de innehade uppdrag att vara skiftesgodemän.

§ 3.

Laga hinder emot föreläggningen eller det planerade företagets utförande hade ingen att anmäla.

§ 4.

Förrättningsmannen framlade en planskarta över de marker, som torde bliva berörda av det planerade diknings-företaget, samt profil- och sektionsritningar över det avlopp, vars upptagande påpekats i samband med verkställda förundersökningar. Vidare meddelade förrättningsmannen, att sakägarne vid de yrkanden, som under förrättningen komma att framställas beträffande avloppets upptagande m.m. hade att hänföra sig till numren på de vid förundersökningarna nedslagna och avvägda samt på ritningarna utmärkta avvägningspålarna.

§ 5.

Omkendet för Gjelve pastorat, plantskoleägaren Nils Hansson, framhöll, att vissa delar av ägorna till prästlönehemmanet 1/2 mtl. Hädre 2' om år i hög grad försumpade. Pastoratet hade därför gått i författning om att täckdika egendomen, men detta var ej möjligt förrän floddiket genom Hädre, Gjelve och Ommerps längar uppgrävts till erforderliga dimensioner. Den del av floddiket, som ligger mellan avvägningspunkten 8 och Ommerps bro vid avvägningspunkten 38+61, ingår i torläggningsföretaget "1/4 mtl. m 16 Gjelve m.m. av år 1891" och hade också uppgrävts, då detta företag genomfördes. Efter denna tidpunkt har emellertid de lägre liggande markerna vid övre delen av floddiket (sträckan 8-15), där jordmånen i huvudsak utgöres av lergyttja, avsevärt sjunkit. Floddiket har under årens lopp väl underhållits enligt de bestämmelser, som fastställts för 1891 års företag, men detta har ej varit tillräckligt för prästlönehemmanets del dels på grund av jordens

sammanskjutning, dels på grund av att flödena betydligt ökats genom nya avdikningar inom vattenområdets övre del. Hansson yrkade därför, att floddiket skulle uppgrävas nerströms från avvägningspunkten 6 i den utsträckning och till de dimensioner, som erfordras för att prästlönehemmanets marker skola kunna täckdikas i enlighet med den av jordbruksskonsulenten Hjalmar Pettersson år 1938 upprättade täckdikningsplan, som bifogats ansökningshandlingarna om förrättningen. För den händelse synemannen ansåge det fördelaktigt för prästlönehemmanets del att uppgrava även sträckan 3+75 – 6, borde det nya torläggningsföretaget omfatta jämväl uppgrävning av denna sträcka.

§ 6.

Herr H. Erman upplyste, att ca 11 á 12 tld av prästlönehemmanets marker för dagen voro översvämmade. Även ett ungefär lika stort område, omfattande vissa delar av de egendomar, som ägas av Stina Hansson, Edla Rundgren, Johanna Svensson, Kristen Hansson dödsbo samt Kungl. Maj:t och Kronan, stodo under vatten. För dagen voro sålunda ca 25 tld, som lågo utmed övre delen ~~delen~~ av floddiket (sträckan 6-15), översvämmade. Det översvämmade området hade för några dagar sedan varit ännu större, men vattnet hade sedan dess sjunkit och var nu på nergående.

§ 7.

Herr Henrik Kristensson meddelade, att de delar av kronoegendomen Rådie 14', som nu stå under vatten, utnyttjas

som betesäng, varför dessa marker ej lida någon skada av översvämningen. Detsamma gällde även för vissa delar av de Kristen Hansson dödsbo tillhöriga mossmarkerna.

§ 8.

Herr Sven Åkesson meddelade, att en del lågt liggande marker utmed flodfiket nedre del (sträckan 29+50 - 38+61) f.n. voro översvämmade. Detta berodde emellertid ej på att flodfiket hade otillräckliga dimensioner utan orsakades av att snö och is hindrade vattnet att avrinna. De omnämnda markerna voro täckdikade och vid medelvattenföring fullt torrlagda, varför de ej kunde vinna någon båtnad genom att flodfiket uppgrävdes till större dimensioner.

§ 9.

Herr Maurits Granberg upplyste, att järnvägsbroarna vid avvägningspunkterna 23+21 (Fjelkeån; km 284+438 enl. S.J.:s beteckning) och 33+91 (Ömenpsån; km 284+980 enl. S.J.:s beteckning) byggts åren 1884-1885. Beträffande den förstnämnda brons meddelade Granberg, att överbyggnaden ombyggts 1908, utan att profilhöjden då ändrades, och beträffande den senare brons, att överbyggnaden ombyggdes 1936, då profilhöjden något ändrades i det att R. n. k. höjdes 10 cm.

§ 10.

Det upplystes beträffande bron vid avvägningspunkten 14+63 för den nu upprivna järnvägen Lund-Bjärred, att överbyggnaden borttagits men att landfästena voro oförändrade. Vidare meddelades, att järnvägen Lund-Bjärred byggdes omkring 1901.

§ 11.

Herr Per Nilsson, förut ordförande i Torna vägstyrelse, meddelade beträffande Önnemps bro vid avvägningspåle 38+61 för allmänna vägen Lund-Bjärred över Önnemp (vägen är 4 i Torna vägdistrikt), att landfästena voro gamla men att överbyggnaden nybyggts omkring 1910, då den förutvarande träöverbyggnaden ersattes med överbyggnad av betong på järnpelkar.

§ 12.

Herr Ivan Bundy framhöll, att Önnemps bro enligt hans åsikt vore för trång. Vid vissa stora flöden hade vattnet uppströmsbron nämligen stigit ända till 10 cm över broöppningen (höjden +2.30 m) och översvämmat hela Bundys fastighet Önnemp 23¹¹. Vattnet hade dock aldrig stigit över vägbanan.

§ 13.

Herr Albert Bengtsson, kommitteeombud och ombud för stiftsnämnden, framhöll nödvändigheten av att det nu planerade torrläggningsföretaget kommer till stånd, enär prästlönebostället marker i annat fall ej

komma torläggas.

§ 14.

Herr Henrik Kristensson ombud för Kungl. Maj:t och Kronan framhöll, att det om planerade torläggningsföretaget ej vore av någon större betydelse för kronobostället Fladie 14 så länge de nu översvämmade markerna utnyttjades som betesäng. För den händelse att man i framtiden ville ändra brukningssättet och omvandla ängen till åker, blev det emellertid nödvändigt att uppgräva floddiket. Kristensson dröjde sig därför för Kronans del bora tillstyrka företaget.

§ 15.

Herr Karl Svensson meddelade, att egendomen Fjele 16 b vore mycket vattensjuk, vilket berodde på att floddiket hade för små dimensioner. Tillstyrkte företaget.

§ 16.

Herr Lorentz Larsson framhöll, att större delen av hans fastighet låge högt och att endast mindre områden besvärades av vatten. Han kommer alltså ej att få någon större nytta av företaget, men ville dock ej motsätta sig detsamma.

§ 17.

Herr August Hansson förklarade, att hans market ej besvärades av vatten, samt att det nuvarande floddikets dimensioner voro fullt tillräckliga för markernas torläggning.

§ 18.

Domkyrkokamreraren E. Gyllquist, ombud för Lunds domkyrka ~~församling~~, kyrkovärden Nils Jacobsson, ombud för Vallkärra församling och kyrkovärden Per Nilsson, ombud för Stävie församling, hade genom Sven Åkesson uttalandet fått den uppfattningen, att de gemensamt brukade fastigheterna Ö:mersp. 9^3, 9^4 och 9^5 f. n. voro väljaktigt torrlagda. Då man emellertid kunde befara, att flödena i framtiden komme att ökas genom nya avdikningar inom vattenområdet, ansågo de sig böra förorda att det nuvarande flodiket uppgrävdes i den mån det berörde egendomen Ö:mersp. nr 9.

§ 19.

Förrättningsmannen meddelade, att synemännen komme att företaga synegång omedelbart efter sammanträdet med början vid Ö:mersp. kro.

§ 20.

Då intet ytterligare förekom, avslutades sammanträdet med tillkännagivande att nytt sammanträde i ärendet komme att i laga ordning kungöras.

Tjelvie den 8 april 1942.

Å tjänstens vägnar:

E. T. Nelle

Statens lantbruksingenjör.

Wilhelm Nilsson. Bernh. Rudy.

Sven Åkesson

År 1942 den 27 maj inställde sig synemännen åter i kommunalrummet i Gelie skola för att fortsätta synefärdningen. Kungörelse om sammanträdet hade översänts till pastorsämbetena i Gelie och Hädie församlingar den 5 maj 1942 samt upplästs i vederbörande kyrkor söndagen den 10 maj 1942 (Bil. 15 och 16). Kungörelsen hade därjämte varit infört i Skånska Dagbladet torsdagen den 7 maj 1942. Till kände sakägare hade förrättningsmännen den 5 och 7 maj översänt underrättelser om förrättningen (Bil. 17 - 19).

Förutom synemännen hade följande tillstädeskommit:

Kyrkorådet i Gelie pastorat genom plantskoleägaren Nils Karlsson i Gelie (Bil. 5).

~~O.B. Hädie Lantmannaaffär, Hädie, genom~~

Statens Järnvägar genom distriktssekreteraren Torsten Ekeke, biträdd av civilingenjören Lennart Lingfors.

~~Skomakaren Hans Nyelin, Hädie 6.~~

~~Vagnmakaren Per Larsson, Hädie.~~

Lennarsson Nils Peter Persson, Hädie 6.

~~Lantbr. Nils Olsson, Hädie 1.~~

~~Smedmästaren Karl Johnsson, Fladie 6.~~

Kungl. Maj:t och Kronan gn arr. Henrik Christensson (Bil. 26).

~~Lantbr. Henrik Christensson, Fladie 14.~~

Christen Hansson dödsbo, Fladie 8, gn dödsbodelägaren Henrik Christensson (Bil. 8).

~~Disponenten F. H. A. Svensson, Kamik, gn~~

Aktiebolaget Kamiks Tegelfabrik gn kamrer H. Renée (Bil. 21-22).

~~Lantbr. Lorentz Larsson, Tjelie 16.~~

Fru Johanna Svensson f. Nilsson och Karl Svensson, Tjelie 46, gn Karl Svensson.

~~Fru Edla Rundgren, Tjelie 9.~~

~~Plantskolegaren Nils Hansson, Tjelie 9.~~

Fröken Stina Hansson, Tjelie 9, gn arrendatorn Bonde Bondesson, Tjelie nr 8, utan fullmakt.
Lantbr. Sven Åkesson, Ommerp 9.

Vallkärra församling gn kyrkovärden Nils Jacobsson (Bil. 9).

Lunds domkyrka gn domkyrkokamreraren E. Grönqvist (Bil. 10).

~~Hävie församling gn kyrkovärden Per Nilsson (Bil. 11).~~

Lantbr. Jöns Åkesson, Fjelie 3.

~~Lantbr. Hans Persson dödsbo gn lantbr. Bernt Henriksson, Ormemp 6.~~

~~Lantbr. Anton Andersson, Fjelie 10.~~

~~Lantbr. Bernt Henriksson, Ormemp 6.~~

Lantbr. August Hansson, Ormemp.

Trädgårdsmästaren Ivan Bundy, Ormemp.

~~Hemmägaren E. Grönvall, Ormemp.~~

Postallmännadsordf. Albert Bengtsson (Bil. 12).

Fru Clara Erman, Hädre, gn maken, lantbr. H. Erman (Bil. 13).

Lantbr. Anton Nilsson, Fjelie.

~~Lantbrukare August Karlsson, Ömmerup 23 och Gunnar Larsson, Ömmerup 5.~~

Lantbr. Gunnar Larsson, Ömmerup 5.

Lunds stad genom tillsyningsmannen E. Forsack (Bil. 23).

Torna vägdistrikt genom kommunalordföranden Nils Eriksson, Fjelie (Bil. 24).

Kungl. Telegrafverket genom linjemästaren Albert Klemens Andersson (Bil. 25).

§ 21.

Protokollet för sammanträdet den 8 april 1942 upplästes och godkändes.

§ 22.

Förrättningsmannen meddelade, att synemannen företagit en synegång den 5 innevarande maj i närvaro av vissa pakägare. Synegången den 8 april hade nämligen ej kunnat fullföljas, enär stora delar av de berörda markerna då stodo under vatten.

§ 23.

Förrättningsmannen redogjorde för av honom utarbetat preliminärt förslag till företagets utförande.

§ 24.

Sven Åkesson framhöll, att de nya broarna för enskilda vägar vid 35 + 79 och 17 + 4 borde förses med skyddsräcke. Räcket

kunde utföras på enklaste sätt med exempelvis 3 ståndare och 1 följare på vardera sidan. Ståndare kunde utföras av vinkeljärn, följare av vinkeljärn eller järnrör.

§ 25.

Då det nuvarande avloppet å sträckan 38+61 - 37+14 i huvudsak skulle utvidgas åt höger, fordrade August Hansson att samtliga massor också skulle uppläggas åt höger eller på hans fastighet Ö Vrinnp 23.

§ 26.

På fråga av förrättningsmannen meddelade August Hansson, att den enskilda väg, som korsar avloppet vid 17+4, uteslutande användes av honom och Lorenz Larsson.

§ 27.

Henrik Christensson framhöll, att schaktningsmassorna från diketsträckan 14+4 - 10+14 borde fördelas till lika mängd på båda sidor om avloppet.

§ 28.

Linjemästaren Andersson meddelade, att Kungl. Telegrafverket skulle vidtaga erforderliga åtgärder till skydd för de telefonkablar, som korsar avloppet vid 33+17 och 24+23. Sedan företaget påbörjats borde distriktschefen i Malmö i god tid underrättas om den tidpunkt, då man kunde antaga att arbetet nått fram till de platser, där telefonkabeln korsar avloppet.

§ 29.

Sven Åkesson anmälde, att en representant för Lunds stads tekniska verk meddelat honom, att staden skulle, därest så erfordrades, flytta kraftledningsstolparna vid 37+85, 37+18 och 36+38, sedan diknings-företaget därom gjort framställning.

§ 30.

Förrättningsmannen meddelade, att han diskuterat frågan om Emmerups bro med vägingenjör Lammerfelt och Torna vägstyrelse, däröfvid man överenskommit, att vägdistriktet skulle på egen bekostnad riva den nuvarande bron och ersätta den med en helt ny bro. Vidare meddelade förrättningsmannen, att han jämlikt bestämmelserna i 10 kap. 52 § vattenlagen översänt vederbörliga utredningar i ärendet till vägingenjören i länet (Bil. 26-28), som i skrivelse den 16 maj (Bil. 29) förklarat sig ej hava något att erinra mot de föreslagna åtgärderna.

§ 31.

Förrättningsmannen framhöll, att diknings-företaget komme att beröra järnvägsbroarna vid 33+91 (km. 284+980) och 23+21 (km. 284+438). Ifrågaställda utredningar beträffande dessa broar hade därför översänts till distriktschefen vid Statens järnvägar (Bil. 30-33) med anhållan om hans yttrande jämlikt bestämmelserna i 10 kap. 52 § vattenlagen. Distriktschefens yttrande hade emellertid ännu ej kommit förrättningsmannen till-

handa. I anledning härav meddelade distriktssekreterare Rehke, att Statens järnvägar antagligen ej kunde godkänna förrättningsmannens förslag i vad detsamma berörde järnvägsbroarna, enär man befarade, att ett genomförande av förslaget komme att äventyra broarnas stabilitet. Statens järnvägar skulle därför göra en närmare undersökning av broarna och grundförhållandena vid desamma varefter distriktschefens yttrande i ärendet kunde förväntas senast den 20 instundande juni.

§ 32.

Kamrer Renée, omkring för A.B. Kanikes Tegelfabrik, meddelade, att bolaget om uppsamlar vatten från floddiket i en damm på disponentbostadens tomt (ägofig. 135 å plankartan), dit det självrinner genom en rörledning. Vid mindre vattenföring uppdämmes vattnet i floddiket genom ett dämme strax uppström broar för den numera nedlagda järnvägen Lund-Bjärred. Från dammen på disponentbostadens tomt pumpas vattnet sedan till tegelfabriken, som vid full drift förbrukar c:a 15000 liter per dygn. Antagligen kommer den för tegelfabriken om tillgängliga vattenmängden att avsevärt minskas därest floddiket uppgrävas i enlighet med förrättningsmannens förslag, varför bolaget yrkade ersättning för härigenom uppkommande skador. Meddelande om det fordrande ersättningsbeloppets storlek skulle tillställas förrättningsmannen senast den 20 instundande juni.

§ 33.

Då intet ytterligare förekom, avslutades sammanträdet med tillkännagivande att nytt sammanträde i ärendet komme att hållas i kommunalrummet i Fjelie skola tisdagen den 30 instundande juni kl. 17.-.

Fjelie den 27 maj 1942.
Å Länsstyrelsens vägnar:
C. A. Nallé.
Statens lantbruksingenjör.

Bengt Rudy.
Gode man.

Lars Gust. Larsson.

Å 1942 den 30 juni installde sig sommämnen åter i kommunalrummet i Fjelie skola för att fortsätta synefarattningen.

Förutom sommämnen hade följande tillståndsskommit:

Kyrkorådet i Fjelie pastorat genom lantbrukaren Anton Nilsson, kassör i Fjelie pastoratskyrkoråd.

~~O.B. Hudic Lantmannaaffär, Hudic.~~

~~Statens jordvärdare~~

~~Skomakaren Mårs Mårtn, Fladic 6.~~

~~Vagnmakaren Per Larsson, Fladic.~~

~~Kemnaren Nils Peter Persson, Fladic 6.~~

~~Lantbr. Nils Olsson, Fladic 1.~~

~~Smedmästaren Karl Jönsson, Fladic 6.~~

Kungl. Maj:t och Kronan gn arr. Henrik Christensson (Bil. 20).

Lantbr. Henrik Christensson, Fladic 14.

Christen Hansson dräkko, Fladic 8, gn dräkkodelägaren Henrik Christensson (Bil. 8).

~~Disponenten F. H. A. Ivemann, Kamik.~~

B. Kamiks Tegelfabrik gn direktören Lars Ivemann.

~~Lantbr. Lorents Larsson, Fjelie 16.~~

~~Fru Johanna Ivemann f. Nilsson och Karl Ivemann, Fjelie 16, gn Karl Ivemann.~~

~~Fru Edla Rundgren, Fjelie 9.~~

~~Hantverkaren Nils Hansson, Fjelie 9.~~

~~Änkan Hilma Hansson, Fjelie 9, gn arrendatorn Bonde Bondesson, Fjelie 8, blan fullmakt.~~

Lantbr. Sven Åkesson, Ömmerup 9.

Vallkärra församling gr kyrkovärden Nils Jacobsson (Bil. 9).

Lunds Domkyrka gr domkyrkokamreraren E. Grönquist (Bil. 10).

~~Större församling gr kyrkovärden Per Nilsson (Bil. 11).~~

Lantbr. Jöns Åkesson, Tjele 3.

~~Lantbr. Hans Persson dräkto gr lantbr. Bernt Henriksson, Ömmerup 6.~~

~~Lantbr. Anton Andersson, Tjele 10.~~

~~Lantbr. Bernt Henriksson, Ömmerup 6.~~

Lantbr. August Hansson, Ömmerup.

Trädgårdsmäst. Ivan Bundy, Ömmerup.

~~Hemmagaren E. Grönvall, Ömmerup.~~

Postallsnämndsordf. Albert Bengtsson (Bil. 12).

Fru Clara Erman, Hädic gr makerska, lantbr. H. Erman (Bil. 13).

~~Lantbr. Anton Nilsson, Tjele.~~

~~Landbrukare August Hansson, Ömsemp. 23 och Gunnar Svensson, Ömsemp. 5.~~

~~Landb. Gunnar Svensson, Ömsemp. 5.~~

Lunds stad gn tillsyningsmannen E. Forsack (Bil. 23).

~~Torna vägdistrikt gn kommunalordförande Nils Ericsson, Tjörle (Bil. 24).~~

~~Kungl. Telegrafverket gn linjemästaren Albert Clemens Andersson (Bil. 25).~~

§ 34.

Protokollet för sammanträdet den 27 maj 1942 upplästes och godkändes.

§ 35.

Förrättningsmannen meddelade att yttrande från distriktschefen vid Statens järnvägar, III distriktet, kommit honom tillhanda den 26 innevarande juni (Bil. 35).

§ 36.

Till protokollet antecknades, att Tjörle pastorats utlägg för handläggning m. m. under förrättningen beröpte till 280.87 kronor. Meddelande härom hade lämnats åt pastoratets kassör, herr Anton Nilsson.

§ 37.

Förrättningsmannen redogjorde för de olika förslag till företagets utförande, som utarbetats, och framlade till förslaget hörande handlingar och ritningar:

Värderingslängd	Bil. A.
Kostnadsförslag	Bil. Ba, Bb, Bc och Bd.
Ersättningslängder	Bil. ba, bb, bc, bd och be.
Arbetsbeskrivning	Bil. D.

§ 38.

Ingars sysslomäns utlåtande med tillkännagivande att den med utlåtandet misnöjde ägde detsamma klandra genom besvär till Söderbygdens vattendomstol — se Bil. E med Underbilagor ea, eb och ec.

§ 39.

Föreningsmännen redogjorde för bestämmelserna i 41 kap. 85 § rättegångslagen.

§ 40.

Föreningsmännen redogjorde för gällande bestämmelser rörande bidrag och lån av statsmedel till diknningsföretag.

§ 41.

Delägarne överenskommo att gemensamt ansöka om bidrag från statens avdikningsanslag. De uppdrogo åt lantbrukaren Anton Nilsson, Gelve nr 5 per Gelve eller vid förfall för honom åt lantbrukaren Sven Åkesson, Ömnäs nr 9 per Ömnäs,

att med föreningsmännen träffa avtal om upprättandet av sådana handlingar, som erfordras för ansökan om bidrag,

att hos vederbörande myndighet ansöka om statsbidrag,

att å delägarnes vägnar undertecknna de kontrakt och förbindelser, som erfordras för bytande av statsunderstöd,

att uppbära och utkvittera det statsunderstöd, som kan bliva till företaget beviljat,

att vidtaga de övriga åtgärder, som bliva erforderliga för bytande av beviljat statsunderstöd.

§ 42.

Ett flertal delägare förklarade, att de ville erhålla lån från statens avdikningslånefond och undertecknade därom särskild förening.

§ 43.

Sedan delägarne förklarat sig beredda att omedelbart utse styrelse och övriga förtroendemän, valdes följande:

till styrelse lantbrukarne Anton Nilsson Gjelie nr 5 per Gjelie, tillika ordförande och verkställande ledamot, Ivan Åkesson, Ömmerp nr 9 per Ömmerp och Henrik Christensson, Hädie nr 14 per Hädie,

till styrelsesuppleanter lantbrukarne Jöns Åkesson, Gjelie nr 3 per Hädie och trädgårdsmästaren Ivan Bundy, Ömmerp nr 23 per Ömmerp,

till revisorer lantbrukarne H. Ersman, Hädie nr 2 per Hädie och August Hansson, Ömmerp nr 23 per Ömmerp,

till revisorssuppleanter lantbrukarne Karl Svensson, Gjelie nr 16 per Hädie och Lorens Larsson, Gjelie nr 16 per Hädie.

§ 44.

Förrättningsmännen överlämnade till pastoratskassören Anton Nilsson, Gjelve nr 5 per Gjelve ett exemplar av arvodesräkningen för förrättningen. Angående efter dagarbode debiterad ersättning hänvisades till arvodesräkningen.

§ 45.

Återlämnades till Sven Åkesson 1 ritning — plankarta och profil — till torrläggningsföretaget "1/4 mtl. Gjelve nr 16 m. m. år 1891", som Åkesson vid undersökningarna ställt till förrättningsmännens förfogande.

§ 46.

Då intet ytterligare förekom, upplästes och godkändes protokollet, varefter förrättningen förklarades avslutad och sammanträdet upplöstes.

Gjelve den 30 juni 1942.

Å tjänstens vägnar:

C. H. Nallé

Statens lantbruksingenjör.

Bevittn. Thoby. Kode män.

Nils Jan. Nilsson.

28.

Ink. till Lantbruksingeniörskontoret den 4/7 1938 Bil. 1.

Ek.d.litt. — n:r 42/259/1938. 45/1939 13/1940 8/1941

Ot Flödie 62

RESOLUTION.

Översändes till lantbruksingenjören i Malmöhus län som förordnas att, därest laga hinder ej möter, i behörig ordning företaga den i inneliggande ansökan omförmälda förrättning; skolande bevis om detta förordnandes emottagande skyndsamt hit insändas.

Malmö i landskansliet den 1 juli 1938.

Expedierad d. 5/7. 38.

Flödie 2.

42

Ek. D. A. nr 259 år 193 8
Länsstyrelsen i Malmöhus län.
Ink. 1. JULI 1938
Landskansliet.

Till

Länsstyrelsen i
Malmöhus län
Malmö

Undertecknad får härmed med stöd av bifogade handlingar (protokollsutdrag jämte pitching) vördsamt anhålla om godkännande för lantbruksingenjören i länet att enl. gällande rattenlag företaga en laga synefrättning för torläggning av mark till prästlönehemmanet Flädie m 2 m. fl. hemman på Flädie socken av torna häst.

Flädie den 29/6 1938

I gemensamma kyrkrådets i Flädie pastorat vägnar

Werner Johnsson
ord.

Jerker Boeman

Resa till Flädie st.

Täckdikningsplan över en del av egendomen 1/2 mtl n:o 2 Flädie.

Upprättad år 1938 av

Gösta Paulsen.
Jordbrukskonsulent.

Utdrag ur protokoll
fört vid sammanträde med
gemensamma kyrkrådet i
Fjälie pastorat 25 juni 1938.

Närvarande samtliga ledamöter utom Volle. Ahlberg.

4. Kyrkorådet beslöt att ingå till Länsstyrelsen med anhållan om förordnande för kanslikontorsingenjören i länet att enl. gällande rutiner företaga en lag synefrättning för torläggning av mark till prästbostadsmanet Fläie 2 m. fl. hemman i Fläie socken.

5. Detta protokoll skulle justeras av herrar Anton Nilsson och Albin Persson

Som van
Werner Svensson
ord.

Justerat
Anton Nilsson Albin Persson

Protokollsjusteringen kungjord
i kyrkorna 26/6 1938
Werner Svensson, v. pastor

Rätt utdraget bestyrker
Werner Svensson
v. pastor

Ink. till Lantbruksingeniörskontoret
den 5/3 1942. Bil. 2.

Kungörelse.

Sammanträde för syneförrättning angående torrläggning av marker tillhörande Flädie nr 2 m.fl. hemman i Flädie och Fjelie socknar, Malmöhus län, kommer att hållas i kommunalrummet i Fjelie skola onsdagen den 8 april 1942 kl. 10,15, då vederbörande sakägare hava att tillstädeskomma personligen eller genom lagligen befullmäktigade ombud. Av förrättningen torde beröras dels marker tillhörande Flädie n:ris 2, 6, 7, 8, 14, 17, 18, 20 och 23 i Flädie socken, Önnerup n:ris 3, 6, 8, 9 och 23 i Fjelie socken samt Fjelie n:ris 3, 9, 10 och 16 i Fjelie socken, dels den ~~uppgrävna~~ äppplivna järnvägslinjen Lund-Bjärred, dels statsbanelinjen mellan Lomma och Flädie, dels torrläggningsföretagen Tånga mosse av åren 1893-1894, 1/4 mtl. nr 16 Fjelie m.m. av år 1891 och Önnerup nr 23 m.m. av år 1925.

Malmö den 24 februari 1942.

Å tjänstens vägnar:

C.H. Wallér.

C.H. Wallér.

Statens lantbruksingeniör.

Förestående kungörelse uppläst den 1 mars 1942 för Fjelie församling i Fjelie skola ~~kyrka~~ betygar:

Bengt Ahnert
pl.

FJELIE & FLÄDIE PASTORS EXPEDITION

Anhålles att förestående kungörelse fortast möjligt måtte upplässas för Fjelie församling samt därefter med påtecknat bevis om upplässandet återsändas till förrättningsmannen under adress Södra Förstadsgatan 2, Malmö.

Ink. till Lantbruksingeniörskontoret
den 5/3 1942. Bil. 3.

Kungörelse.

Sammanträde för syneförrättning angående torrläggning av marker tillhörande Flädie nr 2 m.fl. hemman i Flädie och Fjelie socknar, Malmöhus län, kommer att hållas i kommunalrummet i Fjelie skola onsdagen den 8 april 1942 kl. 10,15, då vederbörande sakägare hava att tillstädeskomma personligen eller genom lagligen befullmäktigade ombud. Av förrättningen torde beröras dels marker tillhörande Flädie n:ris 2, 6, 7, 8, 14, 17, 18, 20 och 23 i Flädie socken, Önnerup n:ris 3, 6, 8, 9 och 23 i Fjelie socken samt Fjelie n:ris 3, 9, 10 och 16 i Fjelie socken, dels den upp[redacted] järnvägslinjen Lund-Bjärred, dels statsbanelinjen mellan Lomma och Flädie, dels torrläggningsföretagen Tånga mosse av åren 1893-1894, 1/4 mtl. nr 16 Fjelie m.m. av år 1891 och Önnerup nr 23 m.m. av år 1925.

Malmö den 24 februari 1942.

Å tjänstens vägnar:

C.H. Wallér.

C.H. Wallér.
Statens lantbruksingeniör.

Förestående kungörelse uppläst den 1 mars 1942 för Flädie församling i Flädie skola ~~kyrka~~ betygar:

Emil Ehrnt
t. pl.

Anhålles att förestående kungörelse fortast möjligt måtte uppläsas för Flädie församling samt därefter med påtecknat bevis om uppläsandet återsändas till förrättningsmannen under adress Södra Förstadsgatan 2, Malmö.

Förteckning

över underrättelser, kungörelser m.m., som avsänts vid syneförrättning angående torrläggning av marker tillhörande Flädie nr 2 m.fl. hemman i Flädie och Fjelie socknar, Malmöhus län.

Adressat.	Adress.	Datum för underrättelsens avsändande.
1.	2.	3.
Pastorsämbetet i Fjelie församling /kungörelse/,	Fjelie	24/2 1942
Pastorsämbetet i Flädie församling /kungörelse/,	"	" "
Länsstyrelsen /avskrift av kungörelsen/,	Malmö	" "
Stiftsnämnden /avskrift av kungörelsen/,	Lund	" "
Lantbr. Lorentz Nilsson /god man/, Borgeby,	Flädie	" "
Disponenten Nils Ferdinand Nilsson /god man/, Borgeby,	"	" "
Domänintendenten Kapten Elof Hagberth, Klinta,	Snogeröd	2/3 "
Domkyrkorådet,	Lund	" "
Kyrkorådet i Vallkärra församling,	Stångby	" "
Kyrkorådet i Stävie församling,	Stävieby	" "
Pastoratskyrkorådet i Fjelie och Flädie församlingar,	Fjelie	" "
Fru Klara Erman, Flädie nr 2,	Flädie	" "
A.B. Flädie lantmannaaffär,	"	" "
Skomakare Måns Mellin, Flädie nr 6,	"	" "
~~Smeksaren~~ Per Larsson, Flädie nr 25,	"	" "
Smedmäst. Carl Sjöholm, Flädie nr 6,	"	" "
Muraren Nils Peter Persson, Flädie nr 6,	"	" "
Lantbr. Olof Andersson, Flädie nr 6,	"	" "
Lantbr. Henrik Kristensson, Flädie bost.,	"	" "
Kristen Hanssons sterbhus, Flädie nr 8,	"	" "
Disponenten S.H.A. Svensson,	Bjärred	" "
Kaniks Tegelfabriks A.B.,	"	" "
Lantbr. August Hansson, Önnerup nr 23,	Önnerup	" "
Trädgårdsmäst. Iwan Bundy, Önnerup nr 23,	"	" "
Husäg. O. Grönvall, Önnerup nr 23,	"	" "
Lantbr. Sven Åkesson, Önnerup nr 9,	"	" "
Lantbr. Bernt Henriksson, Önnerup 3 o. 6,	"	" "
Lantbr. Hans Persson, adr. Bernt Henriksson,	"	" "
Arr. Anton Andersson, Fjelie nr 10,	"	" "
Lantbr. Jöns Åkesson, Fjelie nr 3,	Flädie	" "
Lantbr. Lorentz Larsson, Fjelie nr 16,	"	" "
Fru Johanna Svensson, Fjelie nr 16,	"	" "

1.	2.	3.
Lantbr. Karl Svensson, Fjelie nr 16,	Flädie	2/3 1942
Fru Edla Rundgren, Fjelie nr 9,	"	" "
Trädgårdsmäst. Nils Hansson,	Fjelie	" "
Fröken Stina Hansson, Fjelietorp nr 9,	Flädie	" "
Statens Järnvägars III distrikt,	Malmö	" "
Lantbr. Anton Nilsson,	Fjelie	" "
Lantbr. Bernhard Radby /god man/, Raby gård,	Stävieby	11/3 "
Lunds stad,	Lund	" "
Torna Vöystyrelse	Dalby	" "

Malmö den 11 mars 1942.

Å tjänstens vägnar:

C. A. Mallus

Statens lantbruksingeniör.

Lantbr. Nils Olsson, Flädie nr 1,	Flädie	16/3 1942.

Malmö den 16 mars 1942.

Å tjänstens vägnar:

C. A. Mallus

Statens lantbruksingeniör.

Bil 5.

Utdrag ur protokoll vid gemensam kyrkostämma med Fjälie och Fladie församlingar den 14 december 1941.

— — —

§ 16

Till ombud för pastoratet att föra dess talan och bevaka dess rätt vid samtliga besiktningar och förrättningar rörande pastoratets löneboställer under år 1942 omvaldes plantskoleägaren Nils Hansson Fjälie, och till suppleant omvaldes kommunalordf. Nils Ericsson, Fjälie.

— — —

Rätt utdraget ur justerat protokoll betygar

Bernil Ohrant
Stämmans ordf.

EXPEDITIONS FJÄLIE & FLADIE PASTORATS

Ritare Maurits Grandberg

37.
Bil 6.

STATENS JÄRNVÄGAR

III DISTRIKTET

Distriktssekreteraren och ombudsmannen

D.-nr Ds 157.

Rättegångsfullmakt

Med stöd av § 67 i Kungl. Maj:ts instruktion för Järnvägsstyrelsen med underlydande linjebefäl den 22 juni 1928, införd i Svensk Författningssamling nr 216 samma år, befullmäktigar jag härigenom innehavaren härav eller den, han i sitt ställe förordnar, att _____

utföra och bevaka Statens järnvägars _____

talan ~~i mål mot~~ vid sammanträden för syneförrättning angående torrläggning av marker tillhörande Flädie nr 2 m. fl. hemman i Flädie och Fjelie socknar, Malmöhus län.

Ombudets laga åtgärder godkännas.

Malmö *den* 7 april *19* 42.

THORSTEN [illegible]

Bevittnas:

S J form. nr 5
(1986)

Domänintendenten
i
Malmöhus län
Ink. d. 9/3-42
Nr: 345
Bil 7.

Avskrift.

Till

Länsstyrelsen i Malmöhus län, M a l m ö.

Sedan jag av länsstyrelsen förordnats handlägga syneförrättning angående torrläggning av marker tillhörande Flädie nr 2 m.fl. hemman i Flädie och Fjelie socknar, Malmöhus län, har sammanträde i ärendet utsatts att hållas i kommunalrummet i Fjelie skola onsdagen den 8 april 1942 kl. 10,15. Då av förrättningen torde beröras marker till Lunds Domkyrka tillhöriga 460/1583 mtl. Önnerup 9^{4}, Vallkärra kyrka tillhöriga 750/1583 mtl. Önnerup 9^{3} och Stävie kyrka tillhöriga 373/1583 mtl. Önnerup 9^{5}, allt i Fjelie socken, samt prästlönehemmanet 1/12 mtl. Flädie 2^{1} i Flädie socken och Kungl. Maj:t och Kronan tillhöriga 1/4 mtl. Flädie 14^{1} i Flädie socken, får jag härmed jämlikt bestämmelserna i 10 kap. 41 § vattenlagen översända ett exemplar av den utfärdade kungörelsen.

Malmö den 24 februari 1942

C.H. Wallér.

Kungörelse.

Sammanträde för syneförrättning angående torrläggning av marker tillhörande Flädie nr 2 m.fl. hemman i Flädie och Fjelie socknar, Malmöhus län, kommer att hållas i kommunalrummet i Fjelie skola onsdagen den 8 april 1942 kl. 10.15, då vederbörande sakägare hava att tillstädeskomma personligen eller genom lagligen befullmäktigade ombud. Av förrättningen torde beröras dels marker tillhörande Flädie n:ris 2,6,7,8,14, 17, 18, 20 och 23 i Flädie socken, Önnerup n:ris 3, 6, 8, 9 och 23 i Fjelie socken samt Fjelie n:ris 3, 9, 10 och 16 i Fjelie socken, dels den uppgrävna järnvägslinjen Lund-Bjärred, dels statsbanelinjen mellan Lomma och Flädie, dels torrläggningsföretagen Tånga mosse av åren 1893-1894, 1/4 mtl. nr 16 Fjelie m.m. av år 1891 och Önnerup nr 23 m.m. av år 1925.

Malmö den 24 februari 1942.
Å tjänstens vägnar:
C.H. Wallér
Statens lantbruksingeniör.

Vidimeras
ex officio:
C.H.Wallér

Rätt avskrivet

39.

betygar; Malmö i landskontoret den 3 mars 1942.

På tjänstens vägnar:

Ernst Lundblad.

Ernst Lundblad

Översänds till Herr Domänintendenten E. Hagberth. Malmö i landskontoret den 7 mars 1942

DOMÄNINTENDENTEN
I
MALMÖHUS LÄN

På tjänstens vägnar
Ernst Lundblad.

Arrendatorn av kronoegendomen 1/4 mantal Flädie nr 14 i Flädie socken, Henrik Christensson, förordnas härmed att å kronans vägnar närvara vid ifrågavarande sammanträde.

Klinta den 26 mars 1942.

Elof Hagberth

Elof Hagberth.
Domänintendent.

Bil. 8. 40.

Fullmakt

för

Lantbr. Henrik Christensson att vid sammanträdet angående tillåtande av mark till hörande Fridie n:r 2 m. fl. hemman i Fridie s. Falie socken, bevaka sina intressen för Christen Hansson's dödsbos räkning.

Fridie d. 28/12 42

Alma Bengtsson Gida Kenysson

Ida Ekenskog Anna Christensson

Magnus Kristensson

Berättas:

B. Magnusson H. Persson

Ömmerup 8 Fridie n:r 2

Bilaga 41.

Avskrift

Protokoll vid sammanträde med kyrkoråden i Ovakåsa den 15 mars 1942.

Närv. Undertecknad ordf., herr Nils Jacobsson, J. L. Rönnholm, Daniel Nilsson och Asvid Andersson.

§ 1

Att justera dagens protokoll utsågos herr Nils Jacobsson och Daniel Nilsson.

§ 2

Från Västra lantbruksingenjör C. H. Wallén, Malmö, hade till stiftsnämnden inkommit meddelande om synnerhetsrätting angående torläggning av mader till höängen de Fläckie m. 2 m. fl. hemman i Fläckie och Fjelie socknar. Sammanträde i ärendet skall äga rum i kommunalrummet i Fjelie skola onsdagen den 8 april 1942 klockan 10:15.

Ovakåsa församling har att vid förrättningen tala och svara för fastigheten Ommyra 9:3 i Fjelie socken.

Till ombud för Ovakåsa församling vid nämnda förrättning utsågs kyrkovärden Nils Jacobsson. Till suppleant för denne utsågs lantbrukaren Egon Svedmark.

Ovakåsa som ovan

Nils G. Sundqvist
Ordförande

Justerat

Daniel Nilsson Nils Jacobsson

Protokollen till kommunalstämman fördagen den

Rätt avskrift bestyrkes

Nils G. Sundqvist
Kyrkoherde.

DOMKYRKORÅDET
LUND

Fullmakt för domkyrkokamreraren E. Grönquist i Lund eller, vid förfall för honom, den han i sitt ställe sätter att vid sammanträde den 8 april 1942 för syneförrättning angående torrläggning av marker tillhörande Flädie nr 2 m.fl. hemman i Flädie och Fjelie socknar, berörande bl.a. Lunds domkyrkas hemman 1 mantal Önnerup nr 9 i Fjelie socken, iakttaga och bevaka Lunds domkyrkas rätt och bästa samt för domkyrkorådet tala och svara.

Ombudets laga åtgärder godkännas. Lund den 7 mars 1942.

För domkyrkorådet i Lund:

Ernst Newman

Ernst Newman

A. Neuman

A. Neuman

Bevittnas:

Walter Kylin

Sven Grana

Bilaga III

Avskrift av protokollet vid extra kyrkostämma med Stävie församling den 29/3 1942.

§ 1.

Till att justera protokollet utsågos herrar Johan Ljunggren och Harry Olsson.

§ 2.

Till församlingens ombud att vid syneförrättning angående torrläggning av marker tillhörande Flädie nr 2 m. fl. hemman i Flädie och Fjelie socknar tala och svara för fastigheten Önnerup 9 4 i Fjelie socken utsågs kyrkovärden herr Per Nilsson, Raby, med kvarnägare herr C. Arvidsson, Höjsmölla, som ersättare.

Som ovan

Ossian Helldin

ordf.

Justeras:

J. Ljunggren Harry Olsson

Rätt avskrivet, betygar:

Ossian Helldin

LUNDS STIFTSNÄMND

D:nr 687 S.

Ink. till Lantbruksingeniörskontoret
den 11/3 1942.

Från statens lantbruksingenjör C.H. Wallér, Malmö,
har ~~[illegible]~~ till stiftsnämnden inkommit meddelande ~~[illegible]~~ om ~~[illegible]~~ syneförrättning angående torrläggning av marker tillhörande Flädie nr 2 m.fl. hemman i Flädie och Fjelie socknar ävensom att sammanträde i ärendet

kommer att äga rum ~~å~~ i kommunalrummet i Fjelie skola
ons dagen den 8 april 19 42 klockan 10:15

Enligt meddelandet kommer förrättningen att beröra följande ecklesiastika fastigheter, nämligen: lönebostället 1/2 mtl. Flädie nr 2 i Flädie socken, domkyrkohemmanet Önnerup 9^4 i Fjelie socken samt kyrkolägenheterna Önnerup 9^3 och 9^5 i Fjelie socken.

Det tillkommer Fjelie pastorat
att vid förrättningen tala och svara för lönebostället Flädie nr 2, Vallkärra församling för fastigheten Önnerup 9^3 i Fjelie socken samt Stävie församling för fastigheten Önnerup 9^5 i Fjelie socken. och domkyrkorådet i Lund för domkyrkohemmanet Önnerup 9^4 i Fjelie socken.

Boställsnämndsordföranden Albert Bengtsson, Tegelvik, Barsebäckshamn, eller, vid förfall för honom den han i sitt ställe sätter, har förordnats att såsom konsistorieombud och ombud för stiftsnämnden närvara vid förrättningen.

Lunds stiftsnämnd den 5 mars 19 42.

Enligt uppdrag:

Gerda Korlén

Gerda Korlén

St. lantbruksing. C.H. Wallér.

XXXXXXXXX

Fullmakt

Undertecknade H. Erman Flädie befullmäktiges, att som mitt ombud vid sammanträdet den 8 april 1942, bevaka mina intressen rörande tomläggningen av lägenhetsdelen nr 2 Flädie, vilkas undertecknat å baksidan utav.

Flädie den 8 april 1942.

Clara Erman

En Clara Ermans egenhändiga namnteckning bestyrkes:

Hulda Persson

Gunnar Persson,
Flädie 2

Avskrift.

Kungörelse.

Sammanträde för synesförrättning angående torrläggning av marker tillhörande Flädie nr 2 m.fl. hemman i Flädie och Fjelie socknar, Malmöhus län, kommer att hållas i kommunalrummet i Fjelie skola onsdagen den 8 april 1942 kl. 10,15, då vederbörande sakägare hava att tillstädeskomma personligen eller genom lagligen befullmäktigade ombud. Av förrättningen torde beröras dels marker tillhörande Flädie n:ris 2, 6, 7, 8, 14, 17, 18, 20 och 23 i Flädie socken, Önnerup n:ris 3, 6, 8, 9 och 23 i Fjelie socken samt Fjelie n:ris 3, 9, 10 och 16 i Fjelie socken, dels den uppgrävda järnvägslinjen Lund-Bjärred, dels statsbanelinjen mellan Lomma och Flädie, dels torrläggningsföretagen Tånga mossa av åren 1893-1894, 1/4 mtl nr 16 Fjelie m.m. av år 1891 och Önnerup nr 23 m.m. av år 1925.

Malmö den 24 februari 1942.

Å tjänstens vägnar:

C.H. Wallér.

Statens lantbruksingenjör.

Vidimeras och överlämnas till tillsyningsmannen E. Foisack, som befullmäktigas att utföra och bevaka stadens talan i ärendet.

Ombudets laga åtgärder godkännas.

Lund den 12 mars 1942.

Å drätselkammarens vägnar:

Torsten Andrée

Gösta Wetterhöf.

Kungörelse.

Nytt sammanträde för syneförrättning rörande torrläggning av marker tillhörande Flädie nr 2 m.fl. hemman i Flädie och Fjelie socknar, Malmöhus län, kommer att hållas i kommunalrummet i Fjelie skola onsdagen den 27 maj 1942 kl. 17,-, då vederbörande sakägare hava att tillstädeskomma personligen eller genom lagligen befullmäktigat ombud.

Malmö den 5 maj 1942.
Å tjänstens vägnar:
C.H. Wallér.
Statens lantbruksingeniör.

Förestående kungörelse upplät den 10 maj 1942 för Fjelie församling i Fjelie kyrka betygar:
Emil Ahrent p.t.

Anhålles, att förestående kungörelse fortast möjligt måtte upplästas för Fjelie församling samt därefter med påtecknat bevis om uppläsandet återsändas till förrättningsmannen under adress Södra Förstadsgatan 2, Malmö.

Kungörelse.

Nytt sammanträde för syneförrättning rörande torrläggning av marker tillhörande Flädie nr 2 m.fl. hemman i Flädie och Fjelie socknar, Malmöhus län, kommer att hållas i kommunalrummet i Fjelie skola onsdagen den 27 maj 1942 kl. 17,-, då vederbörande sakägare hava att tillstädeskomma personligen eller genom lagligen befullmäktigat ombud.

Malmö den 5 maj 1942.
Å tjänstens vägnar:
C.H. Wallér.
C.H. Wallér.
Statens lantbruksingeniör.

Förestående kungörelse uppläst den 10 maj 1942 för Flädie församling i Flädie kyrka betygar:
Emil Ahrent
Emil Ahrent

Anhälles, att förestående kungörelse fortast möjligt måtte upplässas för Flädie församling samt därefter med påtecknat bevis om upplässandet återsändas till förrättningsmannen under adress Södra Förstadsgatan 2, Malmö.

Förteckning

över underrättelser, kungörelser m.m., som avsänts vid nytt sammanträde för syneförrättning angående torrläggning av marker tillhörande Flädie nr 2 m.fl. hemman i Flädie och Fjelie socknar, Malmöhus län.

Adressat.	Adress.	Datum för underrättelsens avsändande.
1.	2.	3.
Pastorsämbetet i Fjelie församling, /kungörslse/,	Fjelie	5/5 1942
Pastorsämbetet i Flädie församling /kungörelse/,	"	" "
Disponenten Nils Ferdinand Nilsson /god man/, Borgeby,	Flädie	" "
Lantbr. Bernhard Radby /god man/, Raby gård,	Stävieby	" "
Domänintendenten Kapten Elof Hagberth, Klinta,	Snogeröd	7/5 "
Domkyrkorådet,	Lund	" "
Kyrkorådet i Vallkärra församling,	Stångby	" "
Kyrkorådet i Stävie församling,	Stävieby	" "
Pastoratskyrkorådet i Fjelie och Flädie församlingar,	Fjelie	" "
Fru Klara Erman, Flädie nr 2,	Flädie	" "
A/B. Flädie lantmannaaffär,	"	" "
Lantbr. Henrik Kristensson, Flädie bost.,	"	" "
Kristen Hanssons sterbhus, Flädie nr 8,	"	" "
Disponenten S.H.A. Svensson,	Bjärred	" "
Kaniks Tegelfabriks A.B.,	"	" "
Lantbr. August Hansson, Önnerup nr 23,	Önnerup	" "
Trädgårdsmäst. Iwan Bundy, Önnerup nr 23,	"	" "
Husäg. O. Grönwall, Önnerup nr 23,	"	" "
Lantbr. Sven Åkesson, Önnerup nr 9,	"	" "
Lantbr. Bernt Henriksson, Önnerup 3 o. 6,	"	" "
Lantbr. Hans Perssons dödsbo, adr. Bernt Henriksson,	"	" "
Lantbr. Jöns Åkesson, Fjelie nr 3,	Flädie	" "
Lantbr. Lorentz Larsson, Fjelie nr 16,	"	" "
Fru Johanna Svensson, Fjelie nr 16,	"	" "
Lantbr. Karl Svensson, Fjelie nr 16,	"	" "
Fru Edla Rundgren, Fjelie nr 9,	"	" "
Plantskoleäg. Nils Hansson,	Fjelie	" "
Fröken Stina Hansson, Fjelietorp nr 9,	Flädie	" "
Statens Järnvägars III distrikt,	Malmö	" "

1.	2.	3.
Lantbr. Anton Nilsson,	Fjelie	7/5 1942
Lunds stad,	Lund	" "
Torna vägstyrelse,	Dalby	" "
Boställsnämndsordf. Albert Bengtsson, Tegelvik,	Barsebäckshamn	" "
Kungl. Telegrafverket, Distriktschefen,	Malmö	5/5 "

Malmö den 7 maj 1942.

Å tjänstens vägnar:

C. A. Mallen

Statens lantbruksingeniör.

Lunds stads tekniska verk,	Lund	7/5 1942.

Malmö den 7 maj 1942.

Å tjänstens vägnar:

C. A. Mallen

Statens lantbruksingeniör.

Till

Kungl. Telegrafverket,

Distriktschefen,

MALMÖ.

Nytt sammanträde för syneförrättning rörande torr
läggning av marker tillhörande Flädie nr 2 m.fl. hemman
Flädie och Fjelie socknar, Malmöhus län, kommer att håll
i kommunalrummet i Fjelie skola onsdagen den 27 maj 1942
kl. 17,-, då vederbörande sakägare hava att tillstädesko
ma personligen eller genom lagligen befullmäktigade ombu
Då det planerade torrläggningsföretaget kommer att berör
en Kungl. Telegrafverket tillhörig telefonkabel mellan
Önnerup och Flädie, varder Ni härmed om sammanträdet un-
derrättad.

Malmö den 6 maj 1942.

Å tjänstens vägnar:

C.H. Wallér.

Statens lantbruksingeniör.

Bil. 19. 52.

Lunds stads tekniska verk,

LUND.

Nytt sammanträde för syneförrättning rörande torrläggning av marker tillhörande Flädie nr 2 m.fl. hemman i Flädie och Fjelie socknar, Malmöhus län, kommer att hållas i kommunalrummet i Fjelie skola onsdagen den 27 maj 1942 kl. 17,-, då vederbörande sakägare hava att tillstädeskomma personligen eller genom lagligen befullmäktigade ombud Då det planerade torrläggningsföretaget möjligen kommer att beröra vissa kraftledningsstolpar vid Önnerup för den Lunds stad tillhöriga kraftledningen, varder Ni härmed om sammanträdet underrättad.

Malmö den 7 maj 1942.

Å tjänstens vägnar:

C.H. Malcé

Statens lantbruksingenjör.

53.

DOMÄNINTENDENTEN
i
MALMÖHUS LÄN
Rel 20.
Ink. d. 8/5-42
Nr: 583

Kungörelse.

Nytt sammanträde för syneförrättning rörande torrläggning av marker tillhörande Flädie nr 2 m. fl. hemman i Flädie och Fjelie socknar, Malmöhus län, kommer att hållas i kommunalrummet i Fjelie skola onsdagen den 27 maj 1942 kl. 17, då vederbörande sakägare hava att tillstädeskomma personligen eller genom lagligen befullmäktigat ombud.

Malmö den 5 maj 1942.

C. H. WALLER.
Statens lantbruksingenjör.

DOMÄNINTENDENTEN
i
MALMÖHUS LÄN
Nr: 646.

Översändes till arrendatorn av kronoegendomen 1/4 mantal Flädie nr 14 i Flädie socken, Henrik Christensson, vilken härmed förordnas att å kronans vägnar närvara vid ifrågavarande sammanträde. Klinta den 11 maj 1942.

Elof Hagberth

Elof Hagberth.
Domänintendent.

Bil 21.

På grund av mig lämnat förordnande befullmäktigar jag härmed kamrer H.Renée att vid syneförrättning rörande torrläggning av marker tillhörande Flädie n:r 2 m.fl. hemman i Flädie och Fjelie socknar företräda A.-B.Kaniks Tegelfabrik.

Kanik den 27 maj 1942.

Aktiebolaget Kaniks Tegelfabrik

Bevittnas:

Kanik

Bil. 22.

Transumt.

Protokoll fört vid sammanträde med styrelsen för A.-B. Kaniks Tegelfabrik i Malmö den 8 maj 1942.

Närvarande: Styrelseledamöterna Lars Swenson, Hilding Hallbeck och Henrik Svensson.

Vid protokollet undertecknad sekreterare.

- -

§ 3.

Med anledning av att sammanträde för syneförrättning rörande torrläggning av marker tillhörande Flädie n:r 2 m.fl. hemman i Flädie och Fjelie socknar utsatts att hållas i Fjelie onsdagen den 27 maj beslöts nu, att herrar Lars Swenson och Henrik Svensson skulle, var för sig, äga rätt att representera bolaget vid bemälda sammanträde, med rätt för dem att förordna annan i sitt ställe.

- -

Vidare förekom ej.

Som ovan

H. Renée

Justerat:

Lars Swenson

Hilding Hallbeck Henrik Svensson.

Vidimeras:

A. Bäckman Sara Lundblad

Bil. 23. 56.

Avskrift.

Kungörelse.

Nytt sammanträde för syneförrättning rörande torrläggning av marker tillhörande Flädie nr 2 m.fl. hemman i Flädie och Fjelie socknar, Malmöhus län, kommer att hållas i kommunalrummet i Fjelie skola onsdagen den 27 maj 1942 kl. 17, då vederbörande sakägare hava att tillstädeskomma personligen eller genom lagligen befullmäktigat ombud.

Malmö den 5 maj 1942.

C.H. Wallér

Statens lantbruksingenjör

Vidimeras och överlämnas till tillsyningsmannen E. Foisack, som befullmäktigas att utföra och bevaka stadens talan i ärendet.

Ombudets laga åtgärder godkännas.

Lund den 18 maj 1942.

Å drätselkammarens vägnar:

Torsten Andrée

Gösta Wetterlöf

Bevittnas:

Märta Adler

Alvar Frid

Bil. 27

TORNA VÄGDISTRIKT

Utdrag ur protokoll, fört vid sammanträde med vägstyrelsen i Torna vägdistrikt i Dalby den 9 maj 1942.

- - - - - - - - - - -

§ 9.

Till att vid syneförrättning å Önnerups bro den 27 maj kl. 17,00 representera vägstyrelsen utsågs ledamoten kommunalordföranden Nils Eriksson i Fjelie.

- - - - - - - - - - -

Vidimeras:

Hilding Ohlsson
Sekr.

Bil 25.

TELEGRAFVERKET.

FÖRSTA DISTRIKTET
Distriktschefen
MALMÖ.

Ral/Mf

Fullmakt.

Härmed befullmäktigas linjemästaren Albert Clemens Andersson, Lund, att vid sammanträde den 27 maj 1942 för syneförrättning rörande torrläggning av marker tillhörande Flädie nr 2 m.fl. hemman i Flädie och Fjelie socknar, Malmöhus län föra telegrafverkets talan i vad det planerade torrläggningsföretaget berör telegrafverkets anläggningar. Malmö den 19 maj 1942.

För Telegrafverket:
Sven [illegible]

Bil 26 59.

Till

Vägingenjören i Malmöhus län,

MALMÖ.

Ang. dikningsföretaget "Flädie-Fjelie av år 1942".

Sedan jag av länsstyrelsen förordnats att vid synoförrättning upprätta förslag till utförande av dikningsföretaget "Flädie-Fjelie av år 1942" i Flädie och Fjelie socknar, Malmöhus län, har sådant förslag nu av mig upprättats och kommer detsamma att framläggas för delägarne vid sammanträde den 27 innevarande maj. Då det planerade dikningsföretaget berör allmänna vägen från Lund över Önnerup till Bjärred eller vägen nr 4 i Torna vägdistrikt, får jag härmed överlämna ett utdrag av mitt förslag till utlåtande i ärendet med anhållan om Edert yttrande jämlikt 10 kap. 52 § vattenlagen. Även översändes en planskiss över brolläget vid Önnerup.

Malmö den 8 maj 1942.

I tjänsten

C.H. Wallér

C.H. Wallér.

Utdrag av förslag till utlåtande.

Dikningsföretaget "Fiddie-Fjelie av år 1942" berör i följande avseenden allmänna vägar inom Torna vägdistrikt.

Vid avvägningspunkten 38+61 eller punkten E korsar avloppet allmänna vägen från Ingad över Önnerup till Bjärred eller vägen nr 4 i Torna vägdistrikt. I korsningspunkten finnes nu en bro, kallad Önnerups bro, med överbyggnad av betong på välvande balkar, vilka vila på landfästen av i huvudsak kilad sten. Vid uppströmssidan eller norra sidan äro dock landfästena till en längd av 1 å 1,5 m av betong. Enligt erhållna upplysningar utfördes den nuvarande överbyggnaden omkring 1910 och antagligen vidbyggdes då också de delar av landfästena, som äro av betong. De vidbyggda delarna ligga ej heller i linje med de gamla landfästenas längdriktning utan avvika från denna ca 55°.

För den nuvarande bron lämnas följande data.

Vägbanans höjdläge, avvägt mitt över bron	+ 2,85 m
Betongplattans u.k.	+ 2,22 m
Överbyggnadens lägsta höjd /vätorna på uppströmssidan/	+ 1,74 m
Vattendragets botten i bron	+ 0,45 m
Fri spännvidd mellan landfästena	5,50 m.

Enligt de ritningar, som utfördes vid en av dåvarande lantbruksingenjören Otto Nilsson år 1891 handlagd synesförrättning för terrläggningsföretaget 1/4 mtl. nr 18 Fjelie m.m., finnes även en ritning som utvisar, att Önnerups bro år 1891 var utförd med överbyggnad av trä, utförmad som hängverk och med landfästen av natursten. Det har även kunnat utredas, att det av Nilsson 1891 använda jämförelseplanet legat 1,20 m lägre än det jämförelseplan, som ligger till grund för avvägningen vid denna synesförrättning. Med ledning härav och de måttuppgifter m.m., som finnas på 1891 års ritning, har följande data kunnat fastställas för Önnerups bro år 1891.

Körbanans höjd /4,50-1,20/	+ 3,30 m
Överbyggnadens lägsta höjd /3,30-0,30/	+ 3,- m
Vattendragets botten i bron /3,30-2,65/	+ 0,65 m
Fri spännvidd mellan landfästena	5,80 m.

Av förrättningshandlingarna och ritningarna till 1891 års synesförrättning framgår det vidare angående Önnerups bro, att det vid denna förrättning endast föreskrevs att bottnen i bron skulle något fördjupas och därefter stensättas.

Beträffande den nuvarande bron vid Önnerup har det fastslagits,

att bron är synnerligen bristfällig och därför måste ombyggas eller till grunden repareras inom en nära framtid. Vidare har den utrönts, att bron ej har tillräcklig fri sektionsarea, varför vattnet uppdämmes vid stora flöden. Det har även under genomförandetiden blivit upplyst /förrättningsprotokollets § 12/, att vattnet vid stora flöden stiger över överbyggnadens lägsta höjd eller till höjden + 2,30 m. På grund härav föreskrive synemännen att den nuvarande bron vid Ungsryd skall rivas och ersättas med en ny bro. Arbetet skall utföras av Tomma vägdistrikt utan ersättning från dikningsföretagets sida.

Den nuvarande bron har ett mindre lämpligt planläge, vilket i viss mån hindrar vattenavledningen. För att den nya bron skall erhålla så god anslutning som möjligt till vattenavledningen uppströms och nedströms måste bron något förskjutas åt väster och bron därmed läggas i vänstra sned mot vägen. Det lämpligaste läget för den nya bron framgår av bifogade planskiss, på vilken bronns mittlinje likväl icke mittlinjen för det nya avlopp. som skall uppgrävas uppströms bron, utmärkts med en streckprickad gul linje. På planskissen har vidare med heldragna röda linjer utmärkts dels landfästenas ytterkanter, dels bottnen och dagslinjerna för det nyanlagda avloppet uppströms bron. Vid utförandet av den nya bron skall det lägre läget genas, så att bron skall hava en fri sektionsarea av 5,50 m, mätt vinkelrätt mellan landfästena, att överbyggnadens lägsta del ej får ligga lägre än på höjden + 2,35 m, samt att vattenavledningens bottenlinje skall kunna fortsättas genom bron på höjden + 0,45 m.

De höjdmått, som lämnats här ovan, äro höjder över Rikets nollplan. De hänföra sig till en fixpunkt på höjden + 2,28 m, vilken punkt är från huvudfixen vid Fläckje kyrka samt utmärkts med en i ett hörn /t/ ingjuten fixbult i en fyrkantsmuren vid norra sidan av vattnet på fastigheten Ungsryd 25 [illegible] Fixpunkten är [illegible] 8 m öster om vattnets nordvästra hörn och 30 cm över marknivån.

Malmö i maj 1946.

I tjänsteman [illegible]

[signature]

Erik Ståhle

Statens lantbruksingenjör

Bil. 28.

Dikningsföretaget "Flädie-Fjelie av år 1942".

Planskiss över brolläget vid Önnerup.

Skala 1:500.

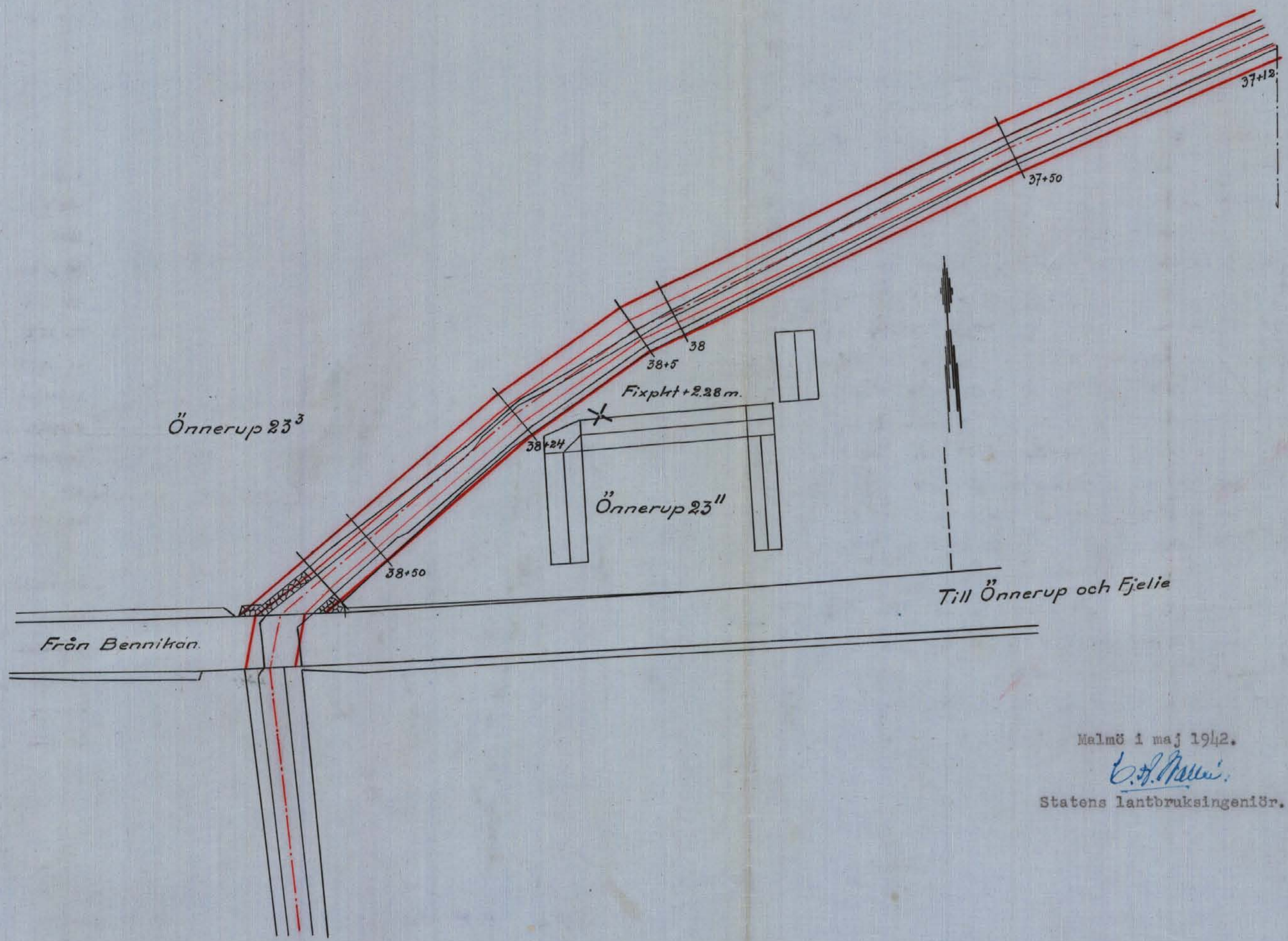

Malmö 1 maj 1942.

C. H. Ralli.

Statens lantbruksingeniör.

Bil. 29.

VÄGINGENJÖREN
I
MALMÖHUS LÄN

D.nr. 6/38/42

Till

Statens lantbruksingenjör

Malmö.

Med anledning av Eder skrivelse den 8 maj 1942 angående dikningsföretaget "Flädie - Fjelie av år 1942" får jag härmed meddela, att jag intet har att erinra emot de föreslagna åtgärderna enligt Edert förslag till utlåtande, daterat i maj 1942, vilket tillställts mig i utdrag.

Malmö den 16 maj 1942.

W. Mannerfelt.

AES-HENRIC WALLÉR
Statens Lantbruksingeniör
Tel. 15950 - MALMÖ

Bil 20. 64.

Distriktschefen,

Statens Järnvägar,

MALMÖ.

Ang. dikningsföretaget "Flädie-Fjelie av år 1942".

Sedan jag av Länsstyrelsen förordnats att vid syneförrättning upprätta förslag till utförandet av dikningsföretaget "Flädie-Fjelie av år 1942" i Flädie och Fjelie socknar, Malmöhus län, ber sådant förslag nu av mig upprättats och kommer detsamma att föreläggas intressenterna vid sammanträde den 27 innevarande maj. Då dikningsföretaget berör statsbanelinjen mellan Önnerup och Flädie, får jag härmed översända ett utdrag av mitt förslag till utlåtande i ärendet med anhållan om Edert yttrande jämlikt 10 kap. 52 § vattenlagen. Även översändes ritning med utdrag av den vid syneförrättningen upprättade plankarten samt ritning över de breer, som beröras av företaget.

Malmö i maj 1942.

Å tjänstens vägnar:

C.H. Wallér.

C.H. Wallér.
Statens lantbruksingeniör.

Bil. 31.65.

Dikningsföretaget "Fjälle och Fjälle" av år 1942.

Yttrande av förslag till utlåtande.

Dikningsföretaget berör i följande avseenden statsbanelinjen mellan Önnerup och Fjälle.

1/ Dikesstrecken A-B-C-D korsar järnvägslinjen mellan avvägningspunkterna 33+91 och 33+96 /Önnerupsån km. 284+980 enl. S.J:s beteckning/. I korsningspunkten finnes nu en bro med överbyggnaden av halvvalsade balkar vilande på stenlandfästen. För bron lämnas följande data:

R. u. k.	+ 4,13 m
Järnbalkarnas ö.k.	+ 3,90 m
Järnbalkarnas u.k.	+ 3,25 m
Pallskiftet	+ 3,05 m
Avloppets botten i bron, lägst	+ 0,85 m
Avstånd mellan landfästena	6,20 m

Bron är utförd med i huvudsak tillräcklig fri sektionsarea och kan alltså bibehållas i oförändrat skick. För att vattnet skall kunna fritt avrinna, måste emellertid bottnen i bron uppryssas och fördjupas till höjden + 0,70 m, så att jämn anslutning erhålles till det uppgrävda vattendragets bottenlinje. Då det emellertid ej är nödvändigt att upprensa hela bottenbredden till höjden + 0,70 m, kan den fria vattensektionen i bron utformas på samma sätt och givas samma dimensioner som det korsande vattendragets, d.v.s. en bottenbredd av 3,- m och slänttlutningen 1:1.50. Den upprensade sektionens botten stensättes, därest järnvägens ägare anser det lämpligt och nödvändigt till förhindrande av utskurningar. Några särskilda åtgärder till förstärkning av bron torde ej erfordras. Då den nuvarande bron byggts efter år 1880, skall det tillkomma Statens järnvägar att utan ersättning från dikningsföretagets sida upprensa bottnen i bron, att stensätta den upprensade broseksionens botten och slänter, därest detta finnes lämpligt eller nödvändigt, samt att utföra de arbeten till förstärkning av bron, som möjligen bliva erforderliga.

2/ Dikesstrecken D-E-F-G korsar järnvägslinjen mellan avvägningspunkterna 23+21 och 23+25 /Fjelieån km. 284+438 enl. S.J:s beteckning/. I korsningspunkten finnes nu en bro med överbyggnaden av halvvalsade balkar vilande på stenlandfästen. För bron lämnas följande data:

R. u.k.	+ 4,99 m
Järnbalkarnas ö.k.	+ 4,76 m
Järnbalkarnas u.k.	+ 4,26 m
Pallskiftet	+ 4,22 m

Spänt med betongstänger på höger sida om

landfästet + 2,99 m

Avloppets botten i brons ingång + 1,61 m

Avstånd mellan landfästen 4,75 m

1935 föreslöts högre eller större landfästet genom en inspentning av 2" plank med betongstänger.

Det var av trafikmässiga skäl, att bron i.o. hålder vattenavrinningen även vid mindre flöden, vanligt lägrat m måste vidtagas för att ökn den fria vattenhöjden i bron, för att de uppstoma liggande lägd materna skola kunna tvedmälsenligt tervägga, måste bottnen i bron sänkas till höjden + 1,24 m, inspentningen bortfalla och den fria vattenhöjden i bron givas samma dimensioner som det öppna vattendraget eller en bottenbredd av 1,50 m och sidlutningen 1:1,50. Den fördjupade delens botten och sidoter böra till förhindrande av vattenlängan stenmättas och tvvägga mäste också bron på visst sätt förstärkas. Om bron tillkommit efter år 1880, skall det Kungl. Statens göreläger att utan ersättning från dämningsföretagets sida dels bortfalla inspentningen vid högre landfästet, dels förlägga bottnen i bron till höjden + 1,24 m samt utföra förlängningen med 1,50 m bottenbredd och det sidoterna i lutning 1:1,50, dels stenmätta den förlängda delens botten och sidoter, dels förstärka brons landfästen på det sätt, som man prövas lämpligt.

De här ovan nämnda höjdsuppgifterna avse höjden over hösta holiplan. Utgångspunkt för avvägningen har varit instickning vid Vikbo kyrka på höjden + 0,29 m.

Malmö i maj 1940.

Statens Lantvattenbyggnadsbyråer.

Dikesavloppen Tvärvattenledningen mellan avs

Bil. 32.

Dikningsföretaget "Flädie-Fjelie av år 1942".

Ritning över järnvägsbroar.

Skala 1:100.

Bro för järnvägslinjen Önnerup-Flädie
mellan avvägningspunkterna 33+91 - 33+96.
Enl. S.J:s beteckning; Önnerupsån km. 284+980.

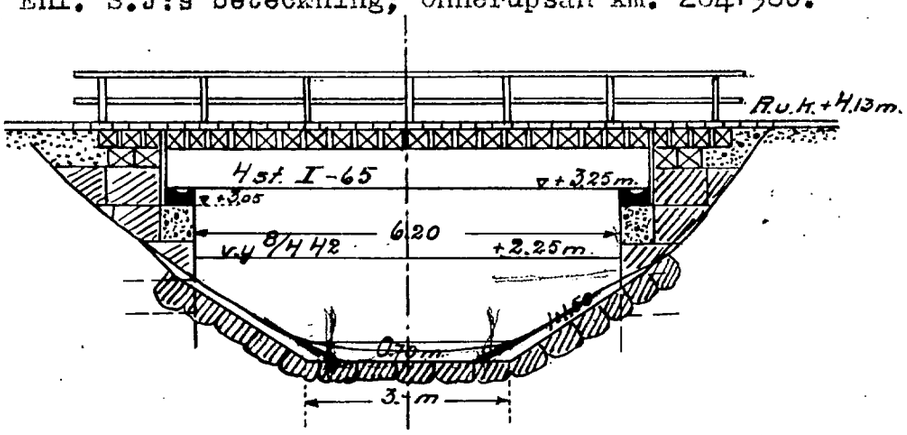

Bro för järnvägslinjen Önnerup-Flädie
mellan avvägningspunkterna 23+21 - 23+25.
Enl. S.J:s beteckning; Fjelicån km. 284+438.

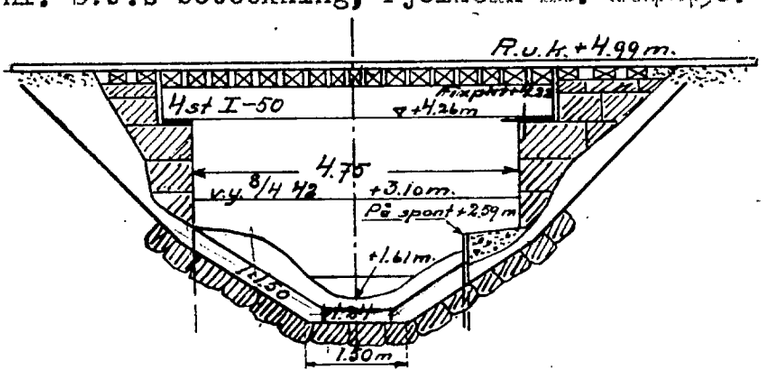

1,43
1,24

Malmö i maj 1942.

C. H. Nelin

Statens lantbruksingeniör.

Bil. 33.

Dikningsföretaget "Flädie-Fjelie av år 1942".

Utdrag av plankarta.

Skala 1:4000.

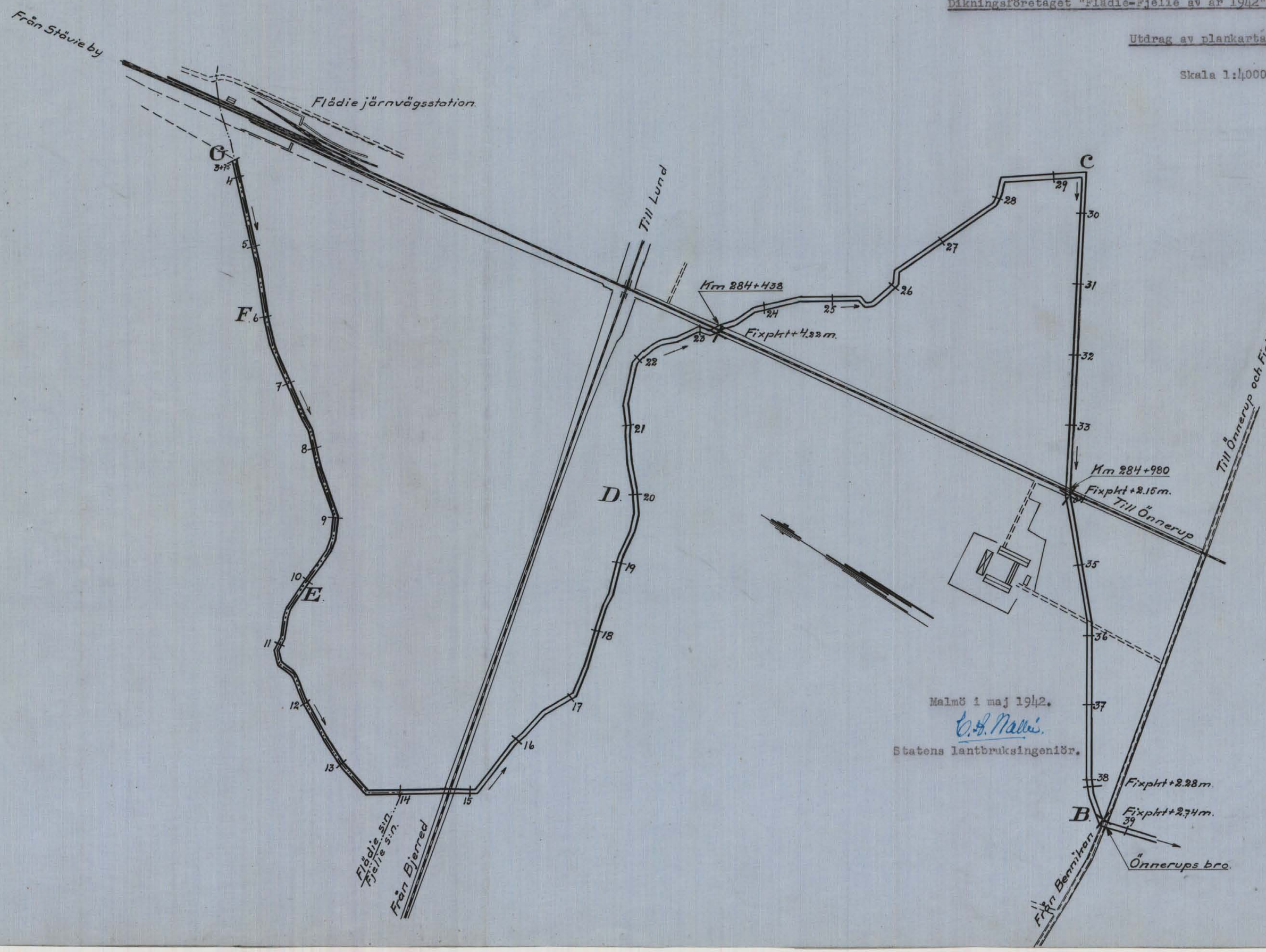

Malmö i maj 1942.

C. A. Nallö.

Statens lantbruksingeniör.

AES-HENRIC WALLÉR
Statens Lantbruksingeniör
Tel. 15960 - MALMÖ

Bil. 34.

Distriktssekreteraren

Herr Thorsten Rekke,

Statens Järnvägar,

MALMÖ.

Ang. dikningsföretaget "Flädie-Fjelie av år 1942".

Sistlidne maj månad översände jag till distriktschefen en skrivelse med utdrag av förslag till utlåtande rörande omnämnda dikningsföretag, ävensom vissa ritningar. I mitt förslag till utlåtande omnämnde jag de arbeten, som måste utföras vid järnvägsbrearna km. 284+980 /Önnerupsån/ och km. 284+438 /Fjelieån/, samt redogjorde även för hur jag tänkt mig att dessa arbeten skulle utföras. Sedan Ni vid sammanträdet i Fjelie den 27 maj framhållit, att de av mig föreslagna åtgärderna komma att förorsaka Statens järnvägar betydande kostnader, har jag närmare undersökt möjligheterna att höja bottenlinjen på de platser, där avloppet korsar järnvägen, alltså i brearna. Jag har därvid funnit följande.

Beträffande bron vid km. 284+980 /Önnerupsån/.

Bottenlinjens höjdläge, som enligt det ursprungliga förslaget fastställts till + 0,70 m, kan ej ändras och ej heller avloppets dimensioner i övrigt.

Beträffande bron vid km. 284+438 /Fjelieån/.

Bottenlinjens höjdläge, som enligt det ursprungliga förslaget fastställts till + 1,24 m, kan höjas 19 cm eller till höjden + 1,43 m, vilket motsvarar bottenlinjens höjd enligt 1891 års torrläggningsföretag. Åtgärden kommer att något försämra torrläggningen för de uppströms bron liggande markerna, men det måste anses, att jordägarne skola tåla denna

försämring, därest åtgärden att höja bettenlinjen medbringar järnvägens kostnader i mera avsevärd grad. Medför däremot åtgärden att höja bettenlinjen 19 cm ingen minskning i järnvägens kostnader, bör arbetet utföras enligt det ursprungliga förslaget eller så,att bettenlinjen i bron sänkes till + 1,24 m. I övrigt kunna avloppets dimensioner ej ändras. Under alla förhållanden måste den inspäntning vid högra ~~sidan~~ eller södra landfästet, som järnvägen utfört 1935 utan tillstånd av vattendomstol, borttagas.

Malmö den 1 juni 1942.

Högaktningsfullt

C.H. Wallér.

Statens lantbruksingeniör.

STATENS JÄRNVÄGAR

III DISTRIKTET

DISTRIKTSSEKRETERAREN
och
OMBUDSMANNEN

D.-nr Ds 157.

Anhålles att i svarsskrivelse ovanstående diarienummer angives.

Ink. till Lantbruksingeniörskontoret
den 26/6 1942.

71.

Bil. 35.

Till

Lantbruksingenjören Herr C.H. Wallér,

Södra Förstadsgatan 2,

Malmö.

Ang. dikningsföretaget "Flädie-Fjelie av år 1942".

Till bekräftande av vad jag muntligen meddelat, har Järnvägsstyrelsens bantekniska byrå efter verkställd undersökning kommit till det resultatet, att det ifrågasatta vattenföretaget berörande statens järnvägars broar mellan Önnerup och Flädie skulle påkalla ombyggnad av desamma. Malmö den 25 juni 1942.

[illegible]

STATENS JORNVÄGAR
TJÄNSTEMANNAFÖRBUNDET
Ordförandeskapet
Ordförandeskriven

Dnr 76 1371-

Kungl. Järnvägsstyrelsen
Stockholm 50

Till

Järnvägsarbetareförbundet Norra Stn. Malmö

Sydöstra Järnvägsgatan 2,

Malmö.

Enligt järnvägsstyrelsen i dag tillgängliga uppgifter kommer det i samband med det i Malmö pågående vattenledningsarbetet, att det ifrågavarande vattenledningsrörets sammanlänkning med det befintliga vattenledningsnät

Bil. 36.

Har översänts till:

A.B. Skånska Cementgjuteriet, Malmö.

Fabrikör Arvid Nilsson, Sösdala.

Malmö Grus-A.B., Baltzarsgatan 25, Malmö.

Härmed får jag anhålla om anbud på uppgrävning av avlopp för dikningsföretaget "Fludie-Fjelie av år 1942" i Fludie och Fjelie socknar, Malmöhus län. Avloppet sträcker sig från Gunnarps bro vid sektionen 38+61 eller punkten B till Fludie järnvägsstation vid sektionen 3+75 eller punkten G. Avloppets längd har uppmätts till 5486 m. Sammanlagt 14200 m³ skola borttagas. Massornas fördelning och beskaffenhet framgår här nedan.

Läge.	Längd m.	Jordmån.	Schaktningsmassor m³.
38+61 - 38	61	Sandig lerjord	140
38 - 37+14	86	D:o d:o	320
37+14 - 36	114	D:o d:o	430
36 - 35+4	96	D:o d:o	360
35+4 - 33	204	Lerhl.sand o sand, ngt grus	1010
33 - 31+78	122	D:o d:o	660
31+78 - 31	78	D:o d:o	530
31 - 29+46	154	D:o d:o	1050
29+46 - 28	146	D:o d:o	730
28 - 26+44	156	D:o d:o	710
26+44 - 25	144	Sandhl.lera o sand, ngt grus	820
25 - 23+50	150	D:o d:o	870
23+50 - 22+22	128	D:o d:o	680
22+22 - 21+88	34	D:o d:o	130
21+88 - 20	168	D:o d:o	630
20 - 19+16	84	D:o d:o	280
19+16 - 18	116	D:o d:o	560
18 - 17+4	96	D:o d:o	470
17+4 - 15+8	196	D:o d:o	770
Överföres	2353		11200

5 7 13 10 10 2

Överfört		2353		
15+8	- 14+4	104	Lergyttja o sand, ngt grus	
14+4	- 12+16	188	Lergyttja o sand.	
12+16	- 10+14	202	D:o	
10+14	- 8+4	210	Kärrtorv o sand, ngt lerbl.	630
8+4	- 6+20	184	D:o d:o	550
6+20	- 5+50	70	Sand, ngt lerbl.	190
5+50	- 3+75	175	D:o d:o	190
	Summa	3486		1,200

Anbuden böra vara mig tillhanda senast tisdagen den 19 maj. Profil- och sektionsritningar över avloppet bifogas.

Malmö den 8 maj 1942.

Vägverkingenjörsfullmäktige

[illegible]

Bil. 37

ERBJUDANDE

FRÅN

AKTIEBOLAGET SKÅNSKA CEMENTGJUTERIET, MALMÖ

TILL Herr Lantbruksingenjör C.-H. Wallér,
S. Förstadsgatan 2,
M a l m ö.

W. Z. G. L. YZ/L.

Härmed erbjuda vi oss utföra uppgrävning av avlopp för dikningsföretaget "Flädie-Fjelie av år 1942 från Önnerups bro till Flädie järnvägsstation, en sträcka av 3.486 m, motsvarande 14.200 kbm schaktmassa, i enlighet med av Lantbruksingenjör Wallér erhållna programhandlingar till ett pris i ett för allt av kronor . . 22.800:-

I anbudet ingår icke erforderlig borttagning av träd.

Malmö den 21 maj 1942.

Aktiebolaget
Skånska Cementgjuteriet
Malmöavdelningen
för Nils Kiellström

Strejk, lockout och force majeure berättiga till en motsvarande förlängd leveranstid.

Bil. 75. 58.

ARVID NILSSON
SÖSDALA

CEMENTGJUTERI &
ENTREPRENADAFFÄR

Rikstelefoner 35 & 30

Sösdala den 18 maj 1942

Statens Lantbruksingeniör C. H. Valleř,

MALMÖ.

Härmed har jag nöjet inkomma med anbud å utförandet av dikningsföretaget "Flädie- Fjelie av år 1942" i Flädie och Fjelie socknar Malmöhus län, för en entrepenadsumma av i ett för allt Kroner Tjugoåttatusenfyrahundra (28400) för företaget ifrån Önnerups bro vid sektionen 38+61 eller punkt B till Flädie järnvägsstation vid sektionen 3+75 eller punkt G.

Avloppets längd har uppmätts till 3486 m. Arbetet kan påbörjas omedelbart och bedrivas så, att det i sin helhet kan vara fullt färdigt för slutbesiktn. senast den 15 december detta år.

Gärna emotseende Eder v/. order
har jag äran teckna

Högaktningsfullt

Arvid Nilsson

Z. k.

76.
Bil. 79

MALMÖ GRUSAKTIEBOLAG

TELEFON 29113 TELEGRAMADRESS: GRUSBOLAGET
POSTGIRO 38986

SANDFYLLNINGS- OCH SUGNINGSARBETEN

BETONGMATERIALIER, TEGEL

SCHAKTNINGSARBETEN MED GRÄVMASKIN

MASKINER FÖR HUSBYGGNADS- OCH VÄGARBETEN

MALMÖ den 19 maj 1942
BOX 209

Till
Dikningsföretaget Flädie-Fjelie av år 1942,

I besittning av Eder skrivelse av den 8 maj 1942 samt på basis av bifogade ritningar ha vi härmed äran lämna ett pris av kr. 1:60 per m^3 fast massa för uppgrävning med grävmaskin av avlopp mellan sekt. 3 + 75 eller pkt G och sekt. 38 + 61 eller pkt B, tillsamman 3486 sträckmeter.

I priset ingår ej fällande av träd eller upptagande av stubbar. Tid för arbetets utförande enligt överenskommelse samt med reservation för beslag av maskiner, drivmedel och olja.

Högaktningsfullt
Malmö Grusaktiebolag

Alla leveransförbindelser äga rum med våra bruks och verkstäders reservation för force majeure etc. samt reservation för sådana förhållanden, likgiltigt av vad art, som kunna hava inflytande på leveransens fullgörande.

Bil. A.

Areal								Nuvarande värde			Blivande värde			Förbättringsvärde		
Åker		Äng och odlingsmark		Annan duglig mark		Impediment och högl. mark		pr har	pr ägofigur		pr har	pr ägofigur		pr har	pr ägofigur	
Har	ar	Har	ar	Har	ar	Har	ar	Kr.	Kr.	öre	Kr.	Kr.	öre	Kr.	Kr.	öre
7		8		9		10		11	12		13	14		15	16	

Värderingslängd
och
Hävdeförteckning.

Hemmanstal	Registernummer	Littera å kartan	Socken, by och hemman	Delägares namn, hemvist m. m. samt ägobeskrivning		Ägofigurens nummer
1	2	3	4	5		6
			Hädic s:n.			
12/1000	6 10		Hädic	Måns Moelin.		
				Åker, rymmer ej bätnad		1
				Summa		
1/4	14 1		Hädic	Kungl. Maj:t och Kronan,		
				arr. Henrik Christensson.		
				Åker,	m. p. lättera	2
				do	do	3
				do	do	4
				do	do	5
				do	do	6
				do	m. p. sandlera	7
				do	do	8
				do	do	9
				do	m. p. lättera	10
				do	do	11
				do	do	12
				do	do	13
				do	m. p. sandlera	14
				do	do	15
				do	lergyttja	16
				do	m. p. lättera	17
				do	m. p. sandlera	18
				do	do	19
				do	lergyttja	20
				Ang.	m. p. sandlera	21
				do	lergyttja	22
				Summa		

Areal								Nuvarande värde			Blivande värde			Förbättringsvärde		
Åker		Äng och odlingsmark		Annan duglig mark		Impediment och högl. mark		pr har	pr ägofigur		pr har	pr ägofigur		pr har	pr ägofigur	
Har	ar	Har	ar	Har	ar	Har	ar	Kr.	Kr.	öre	Kr.	Kr.	öre	Kr.	Kr.	öre
7		8		9		10		11	12		13	14		15	16	
							19									
							19									
	08							2900	232	–	4000 3000	240	–	100	0.033 8	–
	82							2600	2132	–	4000 3000	2460	–	500 400	0.133 410 328	–
	20							2800	560	–	4000 3000	600	–	300 200	0.067 60 40	–
	60							2600	1560	–	4000 3000	1800	–	500 400	0.133 300 240	–
	90							2000	1800	–	4000 3000	2700	–	1300 1000	0.333 1170 900	–
	05							1700	85	–	4000 3000	150	–	1700 1300	0.433 85 65	–
	45							2000	900	–	4000 3000	1350	–	1300 1000	0.333 585 450	–
	01							2000	20	–	4000 3000	30	–	1300 1000	0.333 13 10	–
	01							2400	24	–	4000 3000	30	–	800 600	0.20 8 6	–
	33							2400	792	–	4000 3000	990	–	800 600	0.20 264 198	–
	52							2600	1352	–	4000 3000	1560	–	500 400	0.133 260 208	–
	20							2600	520	–	4000 3000	600	–	500 400	0.133 100 80	–
	17							2000	340	–	4000 3000	510	–	1300 1000	0.333 221 170	–
	10							1400	140	–	4000 3000	300	–	2100 1600	0.533 210 160	–
	03							1100	33	–	4000 3000	90	–	2500 1900	0.633 75 57	–
	05							2600	130	–	4000 3000	150	–	500 400	0.133 25 20	–
	08							2000	160	–	4000 3000	240	–	1300 1000	0.333 104 80	–
	07							1400	98	–	4000 3000	210	–	2100 1600	0.533 147 112	–
	03							900	27	–	4000 3000	90	–	2800 2100	0.70 84 63	–
			08					1000	80	–	4000 3000	240	–	2700 2000	0.667 216 160	–
			50					700	350	–	4000 3000	1500	–	3100 2300	0.767 1550 1150	–
4	70		58						11335	–		15840	–		5895 4505	–

Hemmanstal	Registernummer	Littera å kartan	Socken, by och hemman	Delägares namn, hemvist m. m. samt ägobeskrivning	Ägofigurens nummer
1	2	3	4	5	6
Till vissa emmslotter uttagen väg.			Fladie	Christen Hanssons dödsbo.	
				Åker, lergyttja	23
				Do m. p. sandlera	24
				Do do	25
				Do do	26
				Do m. p. lättlera	27
				Summa	
Hemslott till 1/4	20 1	R	Fladie	Christen Hanssons dödsbo.	
				Åker, m. p. lättlera	28
				Do m. p. sandlera	29
				Summa	
Hemslott till 1/20	7 2	6a	Fladie	Christen Hanssons dödsbo	
				Åker, m. p. sandlera	30
				Summa	
Hemslott till 1/12 och 1/12	17 2 / 17 3	6a	Fladie	Christen Hanssons dödsbo.	
				Åker, m. p. sandlera	31
				Do do	32
				Summa	
Hemslott till 1/4	8	F	Fladie	Christen Hanssons dödsbo.	
				Åker, m. p. sandlera	33
				Do do	34
				Summa	
Hemslott till	18 1	P	Fladie	Christen Hanssons dödsbo.	
				Åker, m. p. sandlera	35
				Do do	36
				Överföres.	

Areal								Nuvarande värde			Blivande värde			Förbättringsvärde			
Åker		Äng och odlingsmark		Annan duglig mark		Impediment och högl. mark		pr har	pr ägofigur		pr har	pr ägofigur		pr har		pr ägofigur	
Har	ar	Har	ar	Har	ar	Har	ar	Kr.	Kr.	öre	Kr.	Kr.	öre	Kr.		Kr.	öre
7		8		9		10		11	12		13	14		15		16	
	02							800	16	–	4000 3000	60	–	2900 2200	0,735	58 44	– –
	01							1000	10	–	4000 3000	30	–	2700 2000	0,667	27 20	– –
	04							1400	56	–	4000 3000	120	–	2100 1600	0,533	84 64	– –
	03							2000	60	–	4000 3000	90	–	1300 1000	0,333	39 30	– –
	02							2300	46	–	4000 3000	60	–	900 700	0,233	18 14	– –
	12								188	–		360	–			226 172	–
	02							2300	46	–	4000 3000	60	–	900 700	0,233	18 14	– –
	12							1900	228	–	4000 3000	360	–	1500 1100	0,367	180 132	– –
	14								274	–		420	–			198 146	–
	06							1800	108	–	4000 3000	180	–	1600 1200	0,40	96 72	– –
	06								108	–		180	–			96 72	–
	07							1700	119	–	4000 3000	210	–	1700 1300	0,433	119 91	– –
	05							1300	65	–	4000 3000	150	–	2300 1700	0,567	115 85	– –
	12								184	–		360	–			234 176	–
	17							1700	289	–	4000 3000	510	–	1700 1300	0,433	289 221	– –
	04							1300	52	–	4000 3000	120	–	2300 1700	0,567	92 68	– –
	21								341	–		630	–			381 289	–
	10							1300	130	–	4000 3000	300	–	2300 1700	0,567	230 170	– –
	01							1600	16	–	4000 3000	30	–	1900 1400	0,467	19 14	– –
	11								146	–		330	–			249 184	–

Hemmanstal	Registernummer	Littera å kartan	Socken, by och hemman	Delägares namn, hemvist m. m. samt ägobeskrivning	Ägofigurens nummer
1	2	3	4	5	6
				Överfört	
				Åker, m. p. sandfera	37
				Summa	
Ägoslott till 1/40	23^2	Ua	Fladie	Christen Hanssons dödsbo.	
				Åker m. p. sandlera	38
				D:o lergyttja	39
				D:o m. p. sandlera	40
				Summa	
Ägoslott till 1/20 och 1/2	23^3 } 23^5 }	Ub	Fladie	Christen Hanssons dödsbo	
				Åker m. p. sandlera	41
				D:o lergyttja	42
				Summa	
avs.	23^6	Uc	Fladie	Christen Hanssons dödsbo.	
				Åker, lergyttja	43
				D:o m. p. sandlera	44
				D:o d:o	45
				D:o lergyttja	46
				Summa	
avs.	7^5	Ed	Fladie	Christen Hanssons dödsbo.	
				Åker, lergyttja	47
				D:o m. p. sandlera	48
				D:o d:o	49
				D:o d:o	50
				Summa	

Areal								Nuvarande värde			Blivande värde			Förbättringsvärde			
Åker		Äng och odlingsmark		Annan duglig mark		Impediment och högl. mark		pr har	pr ägofigur		pr har	pr ägofigur		pr har		pr ägofigur	
Har	ar	Har	ar	Har	ar	Har	ar	Kr.	Kr.	öre	Kr.	Kr.	öre	Kr.		Kr.	öre
7		8		9		10		11	12		13	14		15		16	
	11								146	–		330	–			249 184	–
	04							800	32	–	4000 3000	120	–	2900 2200	0,735	116 88	–
	15								178	–		450	–			365 272	–
	01							1300	13	–	4000 3000	30	–	2300 1700	0,567	23 17	–
	04							800	32	–	4000 3000	120	–	2900 2200	0,735	116 88	–
	05							1300	65	–	4000 3000	150	–	2300 1700	0,567	115 85	–
	10								110	–		300	–			254 190	–
	02							1300	26	–	4000 3000	60	–	2300 1700	0,567	46 34	–
	05							800	40	–	4000 3000	150	–	2900 2200	0,735	145 110	–
	07								66	–		210	–			191 144	–
	03							800	24	–	4000 3000	90	–	2900 2200	0,735	87 66	–
	03							1300	39	–	4000 3000	90	–	2300 1700	0,567	69 51	–
	03							1300	39	–	4000 3000	90	–	2300 1700	0,567	69 51	–
	05							800	40	–	4000 3000	150	–	2900 2200	0,735	145 110	–
	14								142	–		420	–			370 278	–
	10							800	80	–	4000 3000	300	–	2900 2200	0,735	290 220	–
	03							1300	39	–	4000 3000	90	–	2300 1700	0,567	69 51	–
	03							1300	39	–	4000 3000	90	–	2300 1700	0,567	69 51	–
	02							1800	36	–	4000 3000	60	–	1600 1200	0,40	32 24	–
	18								194	–		540	–			460 346	–

Hemmanstal	Registernummer	Littera å kartan	Socken, by och hemman	Delägares namn, hemvist m. m. samt ägobeskrivning	Ägofigurens nummer
1	2	3	4	5	6
avs.	6 19	bd	Fladie	Christen Hanssons dödsbo.	
				Åker, m. p. sandlera	51
				D:o d:o	52
				D:o d:o	53
				D:o lergyttja	54
				Summa	
1/2	2 1		Fladie	Prästlönehemman till Fjele pastorat, arr. Klara Erman.	
				Åker lergyttja	55
				D:o m. p. sandlera	56
				D:o d:o	57
				D:o lergyttja	58
				D:o m. p. sandlera	59
				D:o d:o	60
				D:o d:o	61
				D:o d:o	62
				D:o d:o	63
				D:o d:o	64
				D:o d:o	65
				D:o d:o	66
				D:o m. p. lättlera	67
				D:o d:o	68
				D:o d:o	69
				D:o d:o	70
				Summa	
avst.	2 4		Fladie	A. B. Fladie Lantmannaaffär Tomt	71
				Överföres	

Areal								Nuvarande värde			Blivande värde			Förbättringsvärde			
Åker		Äng och odlingsmark		Annan duglig mark		Impediment och högl. mark		pr har	pr ägofigur		pr har	pr ägofigur		pr har		pr ägofigur	
Har	ar	Har	ar	Har	ar	Har	ar	Kr.	Kr.	öre	Kr.	Kr.	öre	Kr.		Kr.	öre
7		8		9		10		11	12		13	14		15		16	
	03							1900	57	–	4000 3000	90	–	1500 1100	0,267	45 33	–
	03							1300	39	–	4000 3000	90	–	2300 1700	0,567	69 51	–
	01							1000	10	–	4000 3000	30	–	2700 2000	0,667	27 20	–
	18							800	144	–	4000 3000	540	–	2900 2200	0,735	522 396	–
	25								250	–		750	–			663 500	–
	82							700	574	–	4000 3000	2460	–	3100 2300	0,767	2542 1886	–
	41							1200	492	–	4000 3000	1230	–	2400 1800	0,60	984 738	–
	26							1800	468	–	4000 3000	780	–	1600 1200	0,40	416 312	–
	92							700	644	–	4000 3000	2760	–	3100 2300	0,767	2852 2116	–
	43							1200	516	–	4000 3000	1290	–	2400 1800	0,60	1032 774	–
	28							700	196	–	4000 3000	840	–	3100 2300	0,767	868 644	–
	13							1200	156	–	4000 3000	390	–	2400 1800	0,60	312 234	–
	94							1200	1128	–	4000 3000	2820	–	2400 1800	0,60	2256 1692	–
1	45							1200	1740	–	4000 3000	4350	–	2400 1800	0,60	3480 2610	–
	94							1900	1786	–	4000 3000	2820	–	1500 1100	0,367	1410 1034	–
	41							2000	820	–	4000 3000	1230	–	1300 1000	0,333	533 410	–
	85							2000	1700	–	4000 3000	2550	–	1300 1000	0,333	1105 850	–
	87							2600	2262	–	4000 3000	2610	–	500 400	0,133	435 348	–
	87							2600	2262	–	4000 3000	2610	–	500 400	0,133	435 348	–
	19							2600	494	–	4000 3000	570	–	500 400	0,133	95 76	–
	49							2600	1274	–	4000 3000	1470	–	500 400	0,133	245 196	–
10	26								16512	–		30780	–			19000 14268	–
	01							8800	88	–	9000	90	–	200		2	–
	01								88	–		90	–			2	–

Hemmanstal	Registernummer	Littera å kartan	Socken, by och hemman	Delägares namn, hemvist m. m. samt ägobeskrivning	Ägofigurens nummer
1	2	3	4	5	6
				Överfört	
				Tomt	72
				do	73
				do	74
				Summa	
			Fjelie s:n.		
	9 16		Fjelie	Statens järnvägar.	
				Stationsområde, äger ej bättnad	75
				do do	76
				do do	77
				Summa	
10170 / 168000	9 2		Fjelie	Stina Hansson.	
				Åker, m. p. lättera	78
				do m. p. sandlera	79
				do do	80
				do do	81
				Vattenkåla, imp.	82
				Åker, lergyttja	83
				Summa	
7571 / 168000	9 3		Fjelie	Edla Rundgren.	
				Åker, m. p. sandlera	84
				do do	85
				do do	86
				do m. p. lättera	87
				Summa	

Areal								Nuvarande värde			Blivande värde			Förbättringsvärde		
Åker		Äng och odlingsmark		Annan duglig mark		Impediment och högl. mark		pr har	pr ägofigur		pr har	pr ägofigur		pr har	pr ägofigur	
Har	ar	Har	ar	Har	ar	Har	ar	Kr.	Kr.	öre	Kr.	Kr.	öre	Kr.	Kr.	öre
7		8		9		10		11	12		13	14		15	16	
	01								88	–		90	–		2	–
	01							8600	86	–	9000	90	–	400	4	–
	19							8400	1596	–	9000	1710	–	600	114	–
	19							7700	1463	–	9000	1710	–	1300	247	–
	40								3233	–		3600	–		367	–
							08									
							08									
							03									
							19									
	10							2300	230	–	4000 3000	300	–	900 700	0,633 90 70	– –
	36							2000	720	–	4000 3000	1080	–	1300 1000	0,333 468 360	– –
	18							2000	360	–	4000 3000	540	–	1300 1000	0,333 234 180	– –
1	19							1400	1666	–	4000 3000	3570	–	2100 1600	0,533 2499 1904	– –
							03									
	39							700	273	–	4000 3000	1170	–	3100 2300	0,767 1209 897	– –
2	22						03		3249	–		6660	–		4500 3411	–
	03							1100	33	–	4000 3000	90	–	2500 1900	0,633 75 57	– –
	12							1400	168	–	4000 3000	360	–	2100 1600	0,533 252 192	– –
	35							2000	700	–	4000 3000	1050	–	1300 1000	0,333 455 350	– –
	48							2600	1248	–	4000 3000	1440	–	500 400	0,133 240 192	– –
	98								2149	–		2940	–		1022 791	–

Hemmanstal	Registernummer	Littera å kartan	Socken, by och hemman	Delägares namn, hemvist m. m. samt ägobeskrivning	Ägofigurens nummer
1	2	3	4	5	6
2688/168000	av 9⁵		Fjelie	Edla Rundgren.	
				Åker, m. p. lättera	88
				do m. p. candlera	89
				do do	90
				do lergyttja	91
				do do	92
				Summa	
1/8	16⁶		Fjelie	Johanna Svensson och Karl Svensson.	
				Åker, lergyttja	93
				do m. p. candlera	94
				do do	95
				do m. p. lättera	96
				do do	151a
				do do	151b
				do do	152
				do do	153
				Summa	
1/24	av 9⁵		Fjelie	Johanna Svensson och Karl Svensson.	
				Åker, m. p. lättera	154
				do do	155
				Summa	
avs.	3⁴		Fjelie	Sven Åkesson.	
				Tomt o. trädg.	156
				Summa	

Areal								Nuvarande värde			Blivande värde			Förbättringsvärde			
Åker		Äng och odlingsmark		Annan duglig mark		Impediment och högl. mark		pr har	pr ägofigur		pr har	pr ägofigur		pr har		pr ägofigur	
Har	ar	Har	ar	Har	ar	Har	ar	Kr.	Kr.	öre	Kr.	Kr.	öre	Kr.		Kr.	öre
7		8		9		10		11	12		13	14		15		16	
	28							2600	728	–	4000 3000	840	–	500 400	0,133	140 112	– –
	33							2000	660	–	4000 3000	990	–	1300 1000	0,333	429 330	– –
	13							1400	182	–	4000 3000	390	–	2100 1600	0,533	273 208	– –
	64							700	448	–	4000 3000	1920	–	3100 2300	0,767	1984 1472	– –
	02							1100	22	–	4000 3000	60	–	2500 1900	0,633	50 38	– –
1	40								2040	–		4200	–			2876 2160	–
1	50							700	1050	–	4000 3000	4500	–	3100 2300	0,767	4650 3450	– –
	73							1400	1022	–	4000 3000	2190	–	2100 1600	0,533	1533 1168	– –
	53							2000	1060	–	4000 3000	1590	–	1300 1000	0,333	689 530	– –
	56							2600	1456	–	4000 3000	1680	–	500 400	0,133	280 224	– –
	03							2100	63	–	4000 3000	90	–	1200 900	0,30	36 27	– –
	12							2700	324	–	4000 3000	360	–	400 300	0,10	48 36	– –
	16							2700	432	–	4000 3000	480	–	400 300	0,10	64 48	– –
	07							2100	147	–	4000 3000	210	–	1200 900	0,30	84 63	– –
3	70								5554	–		11100	–			7384 5546	–
	02							2100	42	–	4000 3000	60	–	1200 900	0,30	24 18	– –
	07							2700	189	–	4000 3000	210	–	400 300	0,10	28 21	– –
	09								231	–		270	–			52 39	–
	08							8200	656	–	9000	720	–	800	–	64	–
	08								656	–		720	–			64	–

Hemmanstal	Registernummer	Littera å kartan	Socken, by och hemman	Delägares namn, hemvist m. m. samt ägobeskrivning	Ägofigurens nummer
1	2	3	4	5	6
1/4	3 2		Tjelve	Tom Åkesson.	
				Åker, m. p. lättera	157
				do do	158
				do do	159
				do do	160
				do do	161
				do do	162
				do do	163
				do do	164
				do do	165
				do do	166
				do do	167
				do do	168
				do do	169
				Ang do	170
				do do	171
				do do	172
				do do	173
				Åker, do	174
				do do	175
				do do	176
				do do	177
				do do	178
				Summa	
3/16	ao 10 2		Tjelve	Hans Persons dödsbo.	
				Åker, vinner ej bättrad	179
				Summa	

Areal								Nuvarande värde			Blivande värde			Förbättringsvärde		
Åker		Äng och odlingsmark		Annan duglig mark		Impediment och högl. mark		pr har	pr ägofigur		pr har	pr ägofigur		pr har	pr ägofigur	
Har	ar	Har	ar	Har	ar	Har	ar	Kr.	Kr.	öre	Kr.	Kr.	öre	Kr.	Kr.	öre
7		8		9		10		11	12		13	14		15	16	
	12							2700	324	–	4000 3000	360	–	400 300	0,1 48 36	–
	12							2100	252	–	4000 3000	360	–	1200 900	0,3 144 108	–
	03							1800	54	–	4000 3000	90	–	1600 1200	0,4 48 36	–
	07							2100	147	–	4000 3000	210	–	1200 900	0,3 84 63	–
	11							2700	297	–	4000 3000	330	–	400 300	0,1 44 33	–
	08							1500	120	–	4000 3000	240	–	2000 1500	0,5 160 120	–
	05							1500	75	–	4000 3000	150	–	2000 1500	0,5 100 75	–
	16							2100	336	–	4000 3000	480	–	1200 900	0,3 192 144	–
	27							2700	729	–	4000 3000	810	–	400 300	0,1 108 81	–
	18							2700	486	–	4000 3000	540	–	400 300	0,1 72 54	–
	07							2100	147	–	4000 3000	210	–	1200 900	0,3 84 63	–
	15							1500	225	–	4000 3000	450	–	2000 1500	0,5 300 225	–
	04							1200	48	–	4000 3000	120	–	2400 1800	0,6 96 72	–
			07					1200	84	–	4000 3000	210	–	2400 1800	0,6 168 126	–
			06					1200	72	–	4000 3000	180	–	2400 1800	0,6 144 108	–
			29					2100	609	–	4000 3000	870	–	1200 900	0,3 348 261	–
			57					1500	855	–	4000 3000	1710	–	2000 1500	0,5 1140 855	–
	05							1800	90	–	4000 3000	150	–	1600 1200	0,4 80 60	–
	15							2100	315	–	4000 3000	450	–	1200 900	0,3 180 135	–
	28							2700	756	–	4000 3000	840	–	400 300	0,1 112 84	–
	50							2700	1350	–	4000 3000	1500	–	400 300	0,1 200 150	–
	41							2100	861	–	4000 3000	1230	–	1200 900	0,3 492 369	–
2	84		99						8232	–		11490	–		4344 3258	–
							02	– –	–							
							02									

Hemmanstal	Registernummer	Littera å kartan	Socken, by och hemman	Delägares namn, hemvist m. m. samt ägobeskrivning	Ägofigurens nummer
1	2	3	4	5	6
7/192 1/32	3⁵ 6³	gem. ägov.	Ömemp	Bernt Henriksson.	
				Åker, m. p. lättera	180
				Do do	181
				Summa	
373/1583	9⁵		Ömemp	Stäve församling; arr. Sven Åkesson.	
				Åker, m. p. lättera	182
				Do do	183
				Do do	184
				Do do	185
				Do do	186
				Do do	187
				Do do	188
				Do do	189
				Do do	190
				Do do	191
				Do do	192
				Do do	193
				Do do	194
				Do do	195
				Do do	196
				Do do	197
				Summa	
460/1583	9⁴		Ömemp	Lunds Domkyrka; arr. Sven Åkesson.	
				Åker m. p. lättera	198
				Do do	199
				Överföres	

Areal								Nuvarande värde			Blivande värde			Förbättringsvärde		
Åker		Äng och odlingsmark		Annan duglig mark		Impediment och högl. mark		pr har	pr ägofigur		pr har	pr ägofigur		pr har	pr ägofigur	
Har	ar	Har	ar	Har	ar	Har	ar	Kr.	Kr.	öre	Kr.	Kr.	öre	Kr.	Kr.	öre
7		8		9		10		11	12		13	14		15	16	
	18							2100	378	–	4000 3000	540	–	1200 900	0.3 216 162	– –
	25							2700	675	–	4000 3000	750	–	400 300	0.1 100 75	– –
	43								1053	–		1290	–		316 237	– –
	64							2700	1728	–	4000 3000	1920	–	400 300	0.1 256 192	– –
1	27							2100	2667	–	4000 3000	3810	–	1200 900	0.3 1524 1143	– –
	16							1500	240	–	4000 3000	480	–	2000 1500	0.5 320 240	– –
	02							1200	24	–	4000 3000	60	–	2400 1800	0.6 48 36	– –
	35							1500	525	–	4000 3000	1050	–	2000 1500	0.5 700 525	– –
	18							1500	270	–	4000 3000	540	–	2000 1500	0.5 360 270	– –
	06							1500	90	–	4000 3000	180	–	2000 1500	0.5 120 90	– –
	08							2100	168	–	4000 3000	240	–	1200 900	0.3 96 72	– –
	36							2100	756	–	4000 3000	1080	–	1200 900	0.3 432 324	– –
	19							2700	513	–	4000 3000	570	–	400 300	0.1 76 57	– –
	20							2700	540	–	4000 3000	600	–	400 300	0.1 80 60	– –
	09							2100	189	–	4000 3000	270	–	1200 900	0.3 108 81	– –
	04							1500	60	–	4000 3000	120	–	2000 1500	0.5 80 60	– –
	07							1500	105	–	4000 3000	210	–	2000 1500	0.5 140 105	– –
	17							2100	357	–	4000 3000	510	–	1200 900	0.3 204 153	– –
	16							2700	432	–	4000 3000	480	–	400 300	0.1 64 48	– –
4	04								8664	–		12120	–		4608 3456	– –
	10							2700	270	–	4000 3000	300	–	400 300	0.1 40 30	– –
	06							2100	126	–	4000 3000	180	–	1200 900	0.3 72 54	– –
	16								396	–		480	–		112 84	– –

Hemmanstal	Registernummer	Littera å kartan	Socken, by och hemman	Delägares namn, hemvist m. m. samt ägobeskrivning	Ägofigurens nummer
1	2	3	4	5	6
				Överfört	
				Åker, m. p. lättera	200
				do do	201
				do do	202
				do do	203
				do do	204
				do do	205
				do do	206
				do do	207
				do do	208
				do do	209
				do do	210
				do do	211
				do do	212
				do do	213
				do do	214
				do do	215
				Summa	
750/1583	9³		Ömemp	Wallkärra församling; arr. Sven Åkesson.	
				Åker, m. p. lättera	216
				do do	217
				do do	218
				do do	219
				do do	220
				do do	221
				Tomt o. trädg.	222
				do do	223
				do do	224
				Överföres	

Areal								Nuvarande värde			Blivande värde			Förbättringsvärde		
Åker		Äng och odlingsmark		Annan duglig mark		Impediment och högl. mark		pr har	pr ägofigur		pr har	pr ägofigur		pr har	pr ägofigur	
Har	ar	Har	ar	Har	ar	Har	ar	Kr.	Kr.	öre	Kr.	Kr.	öre	Kr.	Kr.	öre
7		8		9		10		11	12		13	14		15	16	
															112	–
	16								396	–		480	–		84	–
	01							1500	15	–	4000 3000	30	–	2000 1500	0,5 20 15	–
	16							2700	432	–	4000 3000	480	–	400 300	0,1 64 48	–
	25							2100	525	–	4000 3000	750	–	1200 900	0,3 300 225	–
	01							2100	21	–	4000 3000	30	–	1200 900	0,3 12 9	–
	05							2700	135	–	4000 3000	150	–	400 300	0,1 20 15	–
	16							2700	432	–	3700 2800	448	–	100 100	0,036 16 16	–
	40							2100	840	–	3700 2800	1120	–	900 700	0,25 360 280	–
	74							1500	1110	–	3700 2800	2072	–	1700 1300	0,465 1258 962	–
	72							1500	1080	–	3700 2800	2016	–	1700 1300	0,465 1224 936	–
	76							2100	1596	–	3700 2800	2128	–	900 700	0,25 684 532	–
	25							2700	675	–	3700 2800	700	–	100 100	0,036 25 25	–
	80							2100	1680	–	3700 2800	2240	–	900 700	0,25 720 560	–
	48							2700	1296	–	3700 2800	1344	–	100 100	0,036 48 48	–
	24							2600	624	–	3600 2700	648	–	100 100	0,037 24 24	–
	84							2100	1764	–	3600 2700	2268	–	800 600	0,222 672 504	–
	43							1500	645	–	3600 2700	1161	–	1600 1200	0,445 688 516	–
6	46								13266	–		18065	–		6247 4799	–
	80							1500	1200	–	3600 2700	2160	–	1600 1200	0,445 1280 960	–
	03							2100	63	–	3600 2700	81	–	800 600	0,222 27 18	–
	03							2100	63	–	3600 2700	81	–	800 600	0,222 24 18	–
	02							2100	42	–	3600 2700	54	–	800 600	0,222 16 12	–
	02							2400	48	–	3600 2700	54	–	400 300	0,111 8 6	–
	06							2600	156	–	3600 2700	162	–	100 100	0,037 6 6	–
	04							2100	84	–	3600 2700	108	–	800 600	0,222 32 24	–
	14							2600	364	–	3600 2700	378	–	100 100	0,037 14 14	–
	07							2100	147	–	3600 2700	189	–	800 600	0,222 56 42	–
1	21								2167	–		3267	–		1460 1100	–

Hemmanstal	Registernummer	Littera å kartan	Socken, by och hemman	Delägares namn, hemvist m. m. samt ägobeskrivning	Ägofigurens nummer
1	2	3	4	5	6
				Överfört	
				Tomt o. trädg.	225
				Åker, m. p. lättera	226
				do do	227
				do do	228
				do do	229
				do do	230
				do do	231
				do do	232
				do do	233
				do do	234
				do do	235
				do do	236
				do do	237
				do do	238
				do do	239
				Summa	
avs.	23 12		Ömmerp	Sven Åkesson. Tomt o. trädg.	240
				Summa	
avs.	23 9		Ömmerp	O. Grönvall. Tomt o. trädg.	241
				Summa	
avs.	23 11		Ömmerp	Svan Bundy. Tomt o. trädg.	242
				Summa	

PETTERSONSKA BOKTR. EFTR. I SKARA

Areal								Nuvarande värde			Blivande värde			Förbättringsvärde			
Åker		Äng och odlingsmark		Annan duglig mark		Impediment och högl. mark		pr har	pr ägofigur		pr har	pr ägofigur		pr har		pr ägofigur	
Har	ar	Har	ar	Har	ar	Har	ar	Kr.	Kr.	öre	Kr.	Kr.	öre	Kr.		Kr.	öre
7		8		9		10		11	12		13	14		15		16	
1	21								2167	–		3267	–			1460 / 1100	–
	03							1800	54	–	3600 / 2700	81	–	1200 / 900	0,333	36 / 27	–
	44							1500	660	–	3600 / 2700	1188	–	1600 / 1200	0,445	704 / 528	–
	40							2100	840	–	3600 / 2700	1080	–	800 / 600	0,222	320 / 240	–
	04							2400	96	–	3600 / 2700	108	–	400 / 300	0,111	16 / 12	–
	30							2100	630	–	3500 / 2600	780	–	700 / 500	0,192	210 / 150	–
	67							1500	1005	–	3500 / 2600	1742	–	1500 / 1100	0,423	1005 / 737	–
	69							1500	1035	–	3500 / 2600	1794	–	1500 / 1100	0,423	1035 / 759	–
	14							1800	252	–	3500 / 2600	364	–	1100 / 800	0,307	154 / 112	–
	22							2100	462	–	3500 / 2600	572	–	700 / 500	0,192	154 / 110	–
	20							2500	500	–	3500 / 2600	520	–	100 / 100	0,0385	20 / 20	–
	08							2100	168	–	4000 / 3000	240	–	1200 / 900	0,30	96 / 72	–
	17							2700	459	–	4000 / 3000	510	–	400 / 300	0,1	68 / 51	–
	10							2700	270	–	4000 / 3000	300	–	400 / 300	0,1	40 / 30	–
	07							2100	147	–	4000 / 3000	210	–	1200 / 900	0,3	84 / 63	–
	11							2700	297	–	4000 / 3000	330	–	400 / 300	0,1	44 / 33	–
4	87								9042	–		13086	–			5446 / 4044	–
	04							6000	240	–	9000	360	–	3000		120	–
	04								240	–		360	–			120	–
	04							6000	240	–	9000	360	–	3000		120	–
	04								240	–		360	–			120	–
	43							4000	1720	–	6000	2580	–	2000		860	–
	43								1720	–		2580	–			860	–

Hemmanstal	Registernummer	Littera å kartan	Socken, by och hemman	Delägares namn, hemvist m. m. samt ägobeskrivning	Ägofigurens nummer
1	2	3	4	5	6
43/3/2	23³		Ömemp	August Hansson.	
				Åker, m. p. lättlera	243
				do do	244
				do do	245
				do do	246
				do do	247
				do do	248
				Summa	
1/8	16⁵		Fjelve	Lorentz Larsson.	
				Åker, m. p. lättlera	97
				do do	98
				do m. p. sandlera	99
				do do	100
				do do	101
				do lergyttja	102
				do do	103
				do m. p. sandlera	104
				do m. p. lättlera	147
				do do	148
				do do	149
				do do	150
				Summa	
1/8	16⁴		Fjelve	Lorentz Larsson.	
				Åker, m. p. lättlera	105
				do m. p. sandlera	106
				do do	107
				do lergyttja	108a.
				Överföres	

Areal								Nuvarande värde			Blivande värde			Förbättringsvärde		
Åker		Äng och odlingsmark		Annan duglig mark		Impediment och högl. mark		pr har	pr ägofigur		pr har	pr ägofigur		pr har	pr ägofigur	
Har	ar	Har	ar	Har	ar	Har	ar	Kr.	Kr.	öre	Kr.	Kr.	öre	Kr.	Kr.	öre
7		8		9		10		11	12		13	14		15	16	
											3100			1100	748	–
	68							1500	1020	–	2300	1564	–	800	0,347 544	–
	33							2100	693	–	3200 2400	792	–	400 300	0,125 132 99	–
	36							2300	828	–	3200 2400	864	–	100 100	0,044 36 36	–
	37							2200	814	–	3100 2300	851	–	100 100	0,044 37 37	–
	62							2100	1302	–	3100 2300	1426	–	300 200	0,087 186 124	–
	64							1500	960	–	2800 2100	1344	–	800 600	0,285 512 384	–
3	–								5617	–		6841	–		1651 1224	–
	40							2600	1040	–	4000 3000	1200	–	500 400	0,133 200 160	–
	26							2600	676	–	4000 3000	780	–	500 400	0,133 130 104	–
	58							2000	1160	–	4000 3000	1740	–	1300 1000	0,333 754 580	–
	44							2000	880	–	4000 3000	1320	–	1300 1000	0,333 572 440	–
	24							1400	336	–	4000 3000	720	–	2100 1600	0,533 504 384	–
	07							800	56	–	4000 3000	210	–	2900 2200	0,735 203 154	–
	08							800	64	–	4000 3000	240	–	2900 2200	0,735 232 176	–
	15							1400	210	–	4000 3000	450	–	2100 1600	0,533 315 240	–
	07							2100	147	–	4000 3000	210	–	1200 900	0,3 84 63	–
	26							2700	702	–	4000 3000	780	–	400 300	0,1 104 78	–
	25							2700	675	–	4000 3000	750	–	400 300	0,1 100 75	–
	01							2100	21	–	4000 3000	30	–	1200 900	0,3 12 9	–
2	81								5967	–		8430	–		3210 2463	–
	12							2600	312	–	4000 3000	360	–	500 400	0,133 60 48	–
	12							2000	240	–	4000 3000	360	–	1300 1000	0,333 156 120	–
	11							1400	154	–	4000 3000	330	–	2100 1600	0,533 231 176	–
	03							900	27	–	4000 3000	90	–	2800 2100	0,7 84 63	–
	38								733	–		1140	–		531 407	–

Hemmanstal	Registernummer	Littera å kartan	Socken, by och hemman	Delägares namn, hemvist m. m. samt ägobeskrivning	Ägofigurens nummer
1	2	3	4	5	6
				Överfört	
				Åker lergyttja	108b
				do do	109
				do m. p. sandlera	110
				do do	111
				do m. p. lättlera	112
				do do	113
				do m. p. sandlera	114
				do do	115
				do lergyttja	116
				do do	117
				do m. p. sandlera	118
				do do	119
				do do	120
				do m. p. lättlera	121
				do do	122
				do do	123
				do do	124
				do do	125
				do do	126
				do do	127
				do do	128
				Summa	
1/72.	93b		Ömerup	Angmt Kamson.	
				Åker m. p. lättlera	145
				do do	146
				Summa	

Areal								Nuvarande värde			Blivande värde			Förbättringsvärde		
Åker		Äng och odlingsmark		Annan duglig mark		Impediment och högl. mark		pr har	pr ägofigur		pr har	pr ägofigur		pr har	pr ägofigur	
Har	ar	Har	ar	Har	ar	Har	ar	Kr.	Kr.	öre	Kr.	Kr.	öre	Kr.	Kr.	öre
7		8		9		10		11	12		13	14		15	16	
	38								733	–		1140	–		531 407	– –
	13							900	117	–	4000 3000	390	–	2800 2100	0.7 364 273	– –
	06							900	54	–	4000 3000	180	–	2800 2100	0.7 168 126	– –
	03							1400	42	–	4000 3000	90	–	2100 1600	0.533 63 48	– –
	09							2000	180	–	4000 3000	270	–	1300 1000	0.333 117 90	– –
	12							2600	312	–	4000 3000	360	–	500 400	0.133 60 48	– –
	36							2600	936	–	4000 3000	1080	–	500 400	0.133 180 144	– –
	23							2000	460	–	4000 3000	690	–	1300 1000	0.333 299 230	– –
	04							1400	56	–	4000 3000	120	–	2100 1600	0.533 84 64	– –
	07							900	63	–	4000 3000	210	–	2800 2100	0.7 196 147	– –
	08							900	72	–	4000 3000	240	–	2800 2100	0.7 224 168	– –
	02							1400	28	–	4000 3000	60	–	2100 1600	0.533 42 32	– –
	04							1000	40	–	4000 3000	120	–	2700 2000	0.667 108 80	– –
	13							1500	195	–	4000 3000	390	–	2000 1500	0.5 260 195	– –
	11							2100	231	–	4000 3000	330	–	1200 900	0.3 132 99	– –
	18							2700	486	–	4000 3000	540	–	400 300	0.1 72 54	– –
	17							2700	459	–	4000 3000	510	–	400 300	0.1 68 51	– –
	08							2100	168	–	4000 3000	240	–	1200 900	0.3 96 72	– –
	07							2100	147	–	4000 3000	210	–	1200 900	0.3 84 63	– –
	13							2700	351	–	4000 3000	390	–	400 300	0.1 52 39	– –
	07							2700	189	–	4000 3000	210	–	400 300	0.1 28 21	– –
	04							2100	84	–	4000 3000	120	–	1200 900	0.3 48 36	– –
2	63								5403	–		7890	–		3378 2487	– –
	10							2700	270	–	4000 3000	300	–	400 300	0.1 40 30	– –
	11							2700	297	–	4000 3000	330	–	400 300	0.1 44 33	– –
	21								567	–		630	–		84 63	– –

Hemmanstal	Registernummer	Littera å kartan	Socken, by och hemman	Delägares namn, hemvist m. m. samt ägobeskrivning	Ägofigurens nummer
1	2	3	4	5	6
9/128	8³		Ömmerns	A.B. Kamiks Tegelfabrik.	
				Åker m. p. lättlera	129
				do do	130
				do m. p. sandlera	131
				do do	132
				Summa	
avs.	8⁶		Ömmerns	A.B. Kamiks Tegelfabrik.	
				Tomt och trädgård	133
				do do	134
				Damm, omp.	135
				Tomt och trädgård	136
				do do	137
				Summa	
			Hädre s:n.		
37/160	8²		Hädre	Christen Hansson dödsbo.	
				Åker, lergyttja	138
				do m. p. sandlera	139
				do do	140
				do m. p. lättlera	141
				do m. p. sandlera	142
				do do	143
				do m. p. lättlera	144
				Summa	

Areal								Nuvarande värde			Blivande värde			Förbättringsvärde		
Åker		Äng och odlingsmark		Annan duglig mark		Impediment och högl. mark		pr har	pr ägofigur		pr har	pr ägofigur		pr har	pr ägofigur	
Har	ar	Har	ar	Har	ar	Har	ar	Kr.	Kr.	öre	Kr.	Kr.	öre	Kr.	Kr.	öre
7		8		9		10		11	12		13	14		15	16	
	07							2700	189	–	4000 3000	210	–	400 300	0,1 28 21	– –
	04							2100	84	–	4000 3000	120	–	1200 900	0,3 48 36	– –
	04							1500	60	–	4000 3000	120	–	2000 1500	0,5 80 60	– –
	03							1000	30	–	4000 3000	90	–	2700 2000	0,667 81 60	– –
	18								363	–		540	–		237 177	– –
	07							1000	70	–	4000 3000	210	–	2700 2000	0,667 189 140	– –
	03							1500	45	–	4000 3000	90	–	2000 1500	0,5 60 45	– –
							10									
	06							2700	162	–	4000 3000	180	–	400 300	0,1 24 18	– –
	06							2100	126	–	4000 3000	180	–	1200 900	0,3 72 54	– –
	22						10		403	–		660	–		375 257	– –
	09							900	81	–	4000 3000	270	–	2800 2100	0,7 252 189	– –
	08							2000	160	–	4000 3000	240	–	1300 1000	0,333 104 80	– –
	11							1400	154	–	4000 3000	330	–	2100 1600	0,533 231 176	– –
	11							2600	286	–	4000 3000	330	–	500 400	0,133 55 44	– –
	04							1400	56	–	4000 3000	120	–	2100 1600	0,533 84 64	– –
	06							2000	120	–	4000 3000	180	–	1300 1000	0,333 78 60	– –
	08							2600	208	–	4000 3000	240	–	500 400	0,133 40 32	– –
	57								1065	–		1710	–		844 645	– –

Hemmanstal	Registernummer	Littera å kartan	Socken, by och hemman	Delägares namn, hemvist m. m. samt ägobeskrivning	Ägofigurens nummer
1	2	3	4	5	6
				Lappmandrag.	
			Hädie s:n.		
12/1000	6 10		Hädie	Måns Nelin	1
1/4	14 1		Do	Kungl. Maj:t och Kronan,	
Till vissa omsorlotter uttagna vägar				arr. Henrik Christensson	2-22
hemlott	1		Do	Christen Hansson dödsbo	23-27
till 1/4	20	A	Do	Det.	28,29
hemlott till 1/30	7 2	Ba	Do	Det.	30
hemlott till 1/12	17 2	Ba	Do	Det.	31,32
och 1/12	17 3				
hemlott till 1/4	8	F	Do	Det.	33,34
hemlott till	18 1	P	Do	Det.	35-37
hemlott till 1/40	23 2	Na	Do	Det.	38-40
hemlott till 1/30	23 3	Nb	Do	Det.	41,42
o. 1/2	23 5				
arr.	23 6	Nc	Do	Det.	43-46
arr.	7 5	Bd	Do	Det.	47-50
arr.	6 19	Bd	Do	Det.	51-54
1/2	2 1		Do	Prästlönehemman till Fjelie pastorat	
				arr. Clara Ersman	55-70
arr.	2 4		Do	A.B. Hädie Lantmannaaffär	71-74
			Fjelie s:n.		
	9 16		Fjelie	Statens järnvägar	75-77
10170 / 168000	9 2		Do	Lina Hansson	78-83
7571 / 168000	9 3		Do	Edla Rundgren	84-87
2688 / 168000	ar 9 5		Do	Dens.	88-92
1/8	16 6		Do	Johanna Svensson och Karl Svensson	93-96, 151a-153
1/24	ar 9 5		Do	Des.	154,155
arr.	3 4		Do	Sven Åkesson	156
1/4	3 2		Do	Jöns Åkesson	157-178
3/16	ar 10 2		Do	Hans Persson dödsbo	179
				Överföres	

Areal								Nuvarande värde			Blivande värde			Förbättringsvärde		
Åker		Äng och odlingsmark		Annan duglig mark		Impediment och högl. mark		pr har	pr ägofigur		pr har	pr ägofigur		pr har	pr ägofigur	
Har	ar	Har	ar	Har	ar	Har	ar	Kr.	Kr.	öre	Kr.	Kr.	öre	Kr.	Kr.	öre
7		8		9		10		11	12		13	14		15	16	
							19									
4	70		58						11335	–		15840	–		4505	–
	12								188	–		360	–		172	–
	14								274	–		420	–		146	–
	06								108	–		180	–		72	–
	12								184	–		360	–		176	–
	21								341	–		630	–		289	–
	15								178	–		450	–		272	–
	10								110	–		300	–		190	–
	07								66	–		210	–		144	–
	14								142	–		420	–		278	–
	18								194	–		540	–		346	–
	25								250	–		750	–		500	–
10	26								16512	–		30780	–		14268	–
	40								3233	–		3600	–		367	–
							19									
2	22						03		3249	–		6660	–		3411	–
	98								2149	–		2940	–		791	–
1	40								2040	–		4200	–		2160	–
3	70								5554	–		11100	–		5546	–
	09								231	–		270	–		39	–
	08								656	–		720	–		64	–
2	84		99						8232	–		11490	–		3258	–
							02		–							
28	21		157				43		55226	–		92220	–		36994	–

Hemmanstal	Registernummer	Littera å kartan	Socken, by och hemman	Delägares namn, hemvist m. m. samt ägobeskrivning	Ägofigurens nummer
1	2	3	4	5	6
				Överfört	
7/192	3⁵	gem.	Ömmerys	Bernt Henriksson	180, 181
1/32	6³	ägov.			
373/1583	9⁵		Do	Stävie församling; arr. Sven Åkesson	182-197
460/1583	9⁴		Do	Lunds Domkyrka; arr. Sven Åkesson	198-215
750/1583	9³		Do	Vallkärra församling, arr. Sven Åkesson	216-239
avs.	23¹²		Do	Sven Åkesson	240
avs.	23⁹		Do	O. Grönvall	241
avs.	23¹¹		Do	Ivan Bundy	242
43/312	23³		Do	August Hansson	243-248
1/8	16⁵		Tjelvie	Lorentz Larsson	97-104, 147-150
1/8	16⁴		Do	Dens.	105-128
1/72	23⁶		Ömmerys	August Hansson	145, 146
9/128	8³		Do	A.B. Kämiks Tegelfabrik	129-132
avs.	8⁶		Do	Dens.	133-137
			Hladie s:n.		
37/160	8²		Hladie	Christen Hansson dödsbo	138-144
				Summa	

Areal								Nuvarande värde			Blivande värde			Förbättringsvärde		
Åker		Äng och odlingsmark		Annan duglig mark		Impediment och högl. mark		pr har	pr ägofigur		pr har	pr ägofigur		pr har	pr ägofigur	
Har	ar	Har	ar	Har	ar	Har	ar	Kr.	Kr.	öre	Kr.	Kr.	öre	Kr.	Kr.	öre
7		8		9		10		11	12		13	14		15	16	
28	21	1	57				43		55226	–		92220	–		36994	–
	43								1053	–		1290	–		237	–
4	04								8664	–		12120	–		3456	–
6	46								13266	–		18065	–		4799	–
4	87								9042	–		13086	–		4044	–
	04								240	–		360	–		120	–
	04								240	–		360	–		120	–
	43								1720	–		2580	–		860	–
3	–								5617	–		6841	–		1224	–
2	81								5967	–		8430	–		2463	–
2	63								5403	–		7890	–		2487	–
	21								567	–		630	–		63	–
	18								363	–		540	–		177	–
	22						10		403	–		660	–		257	–
	57								1065	–		1710	–		645	–
54	14	1	57				53		108836	–		166782	–		57946	–

Fjädie den 30 juni 1942.
A' Kjäuttens vägan:
C. A. Nellei.
Statens Lantbruksingenjör
Kirsjärd. Nilsson
Bemyn. Rätty.
Gude mäen.

Hemmanstal	Registernummer	Littera å kartan	Socken, by och hemman	Delägares namn, hemvist m. m. samt ägobeskrivning	Ägofigurens nummer
1	2	3	4	5	6

Kostnadsförslag till förslag alternativ 1. Bil. Ba.

Läge	Längd m.	Arbete, jordmån m. m.	Antal	à pris	Kostnad Kr.	Kostnad öre	Kostnad Kr.	Kostnad öre	Summa Kr.	Summa öre
1	2	3	4	5	6		7		8	
		Diversetrackan A-B-C.								
A. Schaktningsarbeten m. m.										
42-38+69	331	Denna del av avloppet, som ingår i torrläggningsföretaget "Ömmerns m. fl. hemman år 1925", skall upprensas och för framtiden underhållas av detta företag			—	—				
38+69-38	69	Sandig lergyttja m³	140	1.70	238	—				
38-37+14	86	D° d° "	320	1.70	544	—				
37+14-36	114	D° d° "	430	1.70	731	—				
36-35+4	96	D° d° "	360	1.70	612	—				
35+4-33	204	Lerbl. sand o. sand, ngt grus "	1010	1.90	1919	—				
33-31+78	122	D° d° "	660	1.90	1254	—				
31+78-31	78	D° d° "	530	1.90	1007	—				
31-29+46	154	D° d° "	1050	1.90	1995	—	8300	=		
Tills.	1254	meter. Tills.	4500	m³.						
B. Broinnganader.										
Nybyggnad av bro vid 38+61 för allm. vägen Bemmkan-Ömmerns-Tjelle eller vägarna n:rs 4 och 5 d i Torna vägdistrikt. Arbetet skall utföras och bekostas av vägdistriktet					—	—				
Nybyggnad av bro vid 35+79 för enskild väg till Ömmerns 9³. Bron skall utföras i enlighet med uppgjord typritning; arbetet skall omkostnadsfria och bekostas av dikningsföretaget					4000	—				
		Överföres			4000	—	8300	—		

Läge	Längd m.	Arbete, jordmån m. m.	Antal	à pris	Kostnad Kr.	Kostnad öre	Kostnad Kr.	Kostnad öre	Summa Kr.	Summa öre
1	2	3	4	5	6		7		8	
		Överfört			4000	–	8300	–		
		Uppremning genom järnvägsbron vid 33+94 (Omemnpsän km 984+980 enl. S.J.:s beteckning), stensättning av den uppremsade sektionens botten och slänter samt förstärkning av bron, därest detta finnes nödvändigt. Arbetet skall utföras och bekostas av Statens Järnvägar			—	–	4000	–		
		6. Diverse arbeten.								
		Stensättning av högra slänten i kröken vid 38+61 (anslutning till den ena vägbron) till 1.40 m. vertikal höjd och 5 m längd m²	13	10.–	130	–				
		Stensättning av slänterna i kröken vid 29+46 till 1.30 m vertikal höjd. Stensättningen skall utföras till 8 m längd i vänstra slänten och till 5 m längd i högra slänten m²	31	10.–	310	–				
		Förstärkning av slänten genom stensättning vid 37+11 samt på 3 andra platser, där avloppo för spillvatten och dränerningsvatten utmynna st.	4	10.–	40	–				
		Verschaktning och utvidgning av det i kröken vid 29+46 från väster kommande floddiket, så att detta erhåller jämn								
		Överföres			480	–	12300	–		

Läge	Längd m.	Arbete, jordmån m. m.	Antal	à pris	Kostnad Kr.	Kostnad öre	Kostnad Kr.	Kostnad öre	Summa Kr.	Summa öre
1	2	3	4	5	6		7		8	
		Överfört			480	–	12300	–		
		anslutning till det nya avloppet. Arbetet skall utföras på en sträcka av ca 5 m, varjämte den nerschaktade och utvidgade delens botten och slänter skola stensättas, förslagsvis			300	–				
		Fällning och rotlingning av ett 20-tal större träd samt borttagning av mindre träd, buskar och stubbar, förslagsvis			150	–				
		Åtgärder till skydd för den telefonkabel, som korsar avloppet vid 33+17. Arbetet skall utföras och bekostas av Kungl. Telegrafverket			–	–				
		Därest så erfordras, skola de omvarande kraftledningsstolparna vid 37+85, 37+18 och 36+38 flyttas eller omstagas. Arbetet skall utföras och bekostas av Lunds stad såsom ägare till kraftledningen			–	–	930	–		
		D. Ersättningar.								
		Ersättning för jord, som åtgår till utvidgning av det omvarande avloppet och som alltså gräres bort; enl. ersättningslängden Bil. 6a			537	20				
		Ersättning för intrång genom jordnipslag; enl. ersättningsöverföres			537	20	13230	–		

Läge	Längd m.	Arbete, jordmån m. m.	Antal	à pris	Kostnad Kr.	Kostnad öre	Kostnad Kr.	Kostnad öre	Summa Kr.	Summa öre
1	2	3	4	5	6		7		8	
		Överfört			537	20	13230	–		
		längden Bil. 6d			2025	–				
		Ersättning till arrendatorn av fastigheten Ommarp 9 3, Sven Åhesson för flyttning av stängsel i högra sidan mellan 37+14 och 34			30	–	2592	20		
		För oförutsedda fall, arbetsledning m. m. tillägges ca 10 % med					1377	80	17200	–
		Dikesträckan b-D-E-F-G.								
		A. Schaktningsarbeten m. m.								
29+46-28	146	Lerbl. sand o. sand, ngt grus	730	1.90	1387	–				
28-26+44	156	do do	710	1.90	1349	–				
26+44-25	144	Sandbl. lera o. sand, ngt grus	820	2.40	1968	–				
25-23+50	150	do do	870	2.40	2088	–				
23+50-22+22	128	do do	680	2.40	1632	–				
22+22-21+88	34	do do	130	2.40	312	–				
21+88-20	188	do do	680	2.40	1632	–				
20-19+16	84	do do	280	2.40	672	–				
19+16-18	116	do do	560	2.40	1344	–				
18-17+4	96	do do	470	2.40	1128	–				
17+4-15+8	196	do do	770	2.40	1848	–				
15+8-14+4	104	Lergyttja o. sand, ngt grus	240	1.70	408	–				
14+4-12+16	188	Lergyttja o. sand	560	1.70	952	–				
12+16-10+14	202	do do	640	1.70	1088	–				
10+14-8+4	210	Kärtorv o. sand, ngt lerbl.	630	1.60	1008	–				
8+4-6+20	184	do do	550	1.60	880	–				
6+20-5+50	70	Sand, ngt lerbl.	190	1.60	304	–				
5+50-3+75	175	do do	190	1.60	304	–	20304	–		
Tills.	2571	meter. Tills.	9700	m³.						
		Överföres					20304	–	17200	–

PETTERSONSKA BOKTR. EFTR. SKARA

392239

Läge	Längd m.	Arbete, jordmån m. m.	Antal	à pris	Kostnad Kr.	Kostnad öre	Kostnad Kr.	Kostnad öre	Summa Kr.	Summa öre
1	2	3	4	5	6		7		8	
		Överfört					20304	–	17200	–
		B. Brobyggnader.								
		Uppremning genom järnvägsbron vid 23+21 (Fjelvebäcken 284+438 enl. S.J.:s beteckning), borttagning av inspäntningen vid högra landfästet, förstärkning av bron genom undermurning av landfästena till sådant djup att flod-diket kan framdragas genom bron på höjden +1.24 m eller och helombyggnad av bron. Arbetet skall utföras och bekostas av Statens järnvägar			—	—				
		Nybyggnad av bro vid 17+4 för enskild väg. Bron skall utföras i enlighet med uppgjord tryckning; arbetet skall omberörjas och bekostas av dikningsföretaget.			3500	–	3500	–		
		C. Diverse arbeten.								
		Utensättning av dänterna till stötdorna i krökarna vid 28+25, 27+90, 26+20, 26+4, 25+64, 25+50, 25+40, 23+84, 23+50, 23+20, 23, 22+35, 22, 15+10, 13+50, 11+50, 11+30, 11+10, 9 och 3+75. Utensättningen skall i regel utföras till 1.30 m vertikal höjd och till 4.50 m längd	m² 200	10.–	2000	–				
		Utensättning av avloppets botten och dänter genom bron vid 14+67 för den om uppremna järnvägen								
		Överföres			2000	–	23804	–	17200	–

Läge	Längd m.	Arbete, jordmån m. m.	Antal	à pris	Kostnad Kr.	Kostnad öre	Kostnad Kr.	Kostnad öre	Summa Kr.	Summa öre
1	2	3	4	5	6		7		8	
		Överfört			2000	–	23804	–	17200	–
		Lund-Bjärred. Utsättningen skall utföras till 1.30 m vertikal höjd och till 5 m längd. Arbetet skall omhesörjas och bekostas av dikningsföretaget	m² 31	10.-	310	–				
		Nerschaktning och utvidgning av det vid 9+67 från höger kommande flodiket, så att detta erhåller jämn anslutning till det nya avloppet. Arbetet skall utföras på en sträcka av ca 5 m. Den nerschaktade och utvidgade delens botten och slänter skola stensättas. Därjämte skall det nya avloppets vänstra slänt stensättas mitt för 9+67 till 1.30 m vertikal höjd och till 5.- m längd, förslagsvis			250	–				
		Fällning och rottuggning av träd och buskar samt borttagning av stubbar, förslagsvis			500	–				
		Förstärkning av slänten genom stensättning vid 22+22 och 15+5 samt på 3 andra platser, där avlopp för spillvatten och dräneringsvatten utmynna	st. 5	10.-	50	–				
		Åtgärder till skydd för den telefonkabel, som korsar avloppet vid 24+23. Arbetet skall utföras och bekostas av								
		Överföres			3110	–	23804	–	17200	–

Läge	Längd m.	Arbete, jordmån m. m.	Antal	à pris	Kostnad Kr.	Kostnad öre	Kostnad Kr.	Kostnad öre	Summa Kr.	Summa öre
1	2	3	4	5	6		7		8	
		Överförd			3110	–	23804	–	17200	–
		Kungl Telegrafverket			—	—	3110	–		
		D. Ersättningar.								
		Ersättning för jord, som åtgår till utvidgning av det nuvarande avloppet och som alltså gräves bort; enl. ersättningslängden Bil. 6a			913	63				
		Ersättning för intrång genom jordnyplag; enl. ersättningslängden Bil. 6d			6045	50				
		Ersättning till arrendatorn av fastigheten Hädic 14, Henrik Kristensson för flyttning av stängsel i högra sidan mellan 12+16 och 9+67			40	–				
		Ersättning till Kristen Hansens dödsbo för flyttning av stängsel i högra sidan mellan 9+67 och 7+30			40	–	7039	13		
		För oförutsedda fall, arbetsledning m.m. tillägges ca 10 % med					2846	87	36800	–
				Summa kostnad					54000	–

Fjeldtorp den 30 juni 1942.
Å Tjänstens vägnar:
C. A. Nalen
Statens kanalbyggnadsingenjör.

Läge	Längd m.	Arbete, jordmån m. m.	Antal	à pris	Kostnad		Kostnad		Summa	
					Kr.	öre	Kr.	öre	Kr.	öre
1	2	3	4	5	6		7		8	

PETTERSONSKA BOKTR. EFTR.
SPANGA

Kostnadsförslag till förslag alternativ 2. Bil. B6.

Läge	Längd m.	Arbete, jordmån m. m.	Antal	à pris	Kostnad Kr.	Kostnad öre	Kostnad Kr.	Kostnad öre	Summa Kr.	Summa öre
1	2	3	4	5	6		7		8	
		Dikessträckan A-B-C.								
A. Schaktningsarbeten m. m.										
42-38+69	331	Denna del av avloppet, som ingår i torrläggningsföretaget "Ömmerns m. fl. hemman år 1925", skall uppremas och för framtiden underhållas av detta företag			—	—				
38+69-38	69	Landig lergyttja	140	1.70	238	—				
38-37+14	86	D:o d:o	320	1.70	544	—				
37+14-36	114	D:o d:o	430	1.70	731	—				
36-35+4	96	D:o d:o	360	1.70	612	—				
35+4-33	204	Lerbl. sand o. sand, ngt grus	1010	1.90	1919	—				
33-31+78	122	D:o d:o	660	1.90	1254	—				
31+78-31	78	D:o d:o	530	1.90	1007	—				
31-29+46	154	D:o d:o	1050	1.90	1995	—	8300	—		
Tills.	1254	meter. Tills.	4500	m³						
B. Brobyggnader.										
Nybyggnad av bro vid 38+61 för allm. vägen Bennikan-Ömmerns-Tjele eller vägarna n:ris 4 och 5 d i Torna vägdistrikt. Arbetet skall utföras och bekostas av vägdistriktet					—	—				
Nybyggnad av bro vid 35+79 för enskild väg till Ömmerns 9³. Bron skall utföras i enlighet med uppgjord tryptitning; arbetet skall ombesörjas och bekostas av dikningsföretaget					4000	—				
		Överföres			4000	—	8300	—		

Läge	Längd m.	Arbete, jordmån m. m.	Antal	à pris	Kostnad Kr.	Kostnad öre	Kostnad Kr.	Kostnad öre	Summa Kr.	Summa öre
1	2	3	4	5	6		7		8	
		Överfört			4000	–	8300	–		
		Uppreparering genom järnvägsbron vid 33+91 (Ommemplan km 284+980 enl. S.J.:s beteckning), stensättning av den upprensade sektionens botten och slänter samt förstärkning av bron, därest detta finnes nödvändigt. Arbetet skall utföras och bekostas av Statens järnvägar.			—	–	4000	–		
		C. Diverse arbeten.								
		Stensättning av högra slänten i diket vid 38+61 (anslutning till den nya vägbron) till 1.40 m. vertikal höjd och 5 m längd m²	13	10.–	130	–				
		Stensättning av slänterna i diket vid 29+46 till 1.30 m vertikal höjd. Stensättningen skall utföras till 8 m längd i vänstra slänten och till 5 m längd i högra slänten m²	31	10.–	310	–				
		Förstärkning av slänten genom stensättning vid 37+11 samt på 3 andra platser, där avlopp för spillvatten och dräneringsvatten utmynna st.	4	10.–	40	–				
		Verschaktning och utvidgning av det i diket vid 29+46 från vänster kommande floddiket, så att detta erhåller jämn								
		Överföres			480	–	12300	–		

Läge	Längd m.	Arbete, jordmån m. m.	Antal	à pris	Kostnad Kr.	Kostnad öre	Kostnad Kr.	Kostnad öre	Summa Kr.	Summa öre
1	2	3	4	5	6		7		8	
		Överfört			480	–	12 300	–		
		anslutning till det nya avloppet. Arbetet skall utföras på en sträcka av ca 5 m, varjämte den nerschaktade och utvidgade delen botten och slänter skola stensättas; förslagsvis			300	–				
		Fällning och rothuggning av ett 20-tal större träd samt borttagning av mindre träd, buskar och stubbar, förslagsvis			150	–				
		Åtgärder till skydd för den telefonkabel, som korsar avloppet vid 33+17. Arbetet skall utföras och bekostas av Kungl. Telegrafverket			—	—				
		Därest så erfordras, skola de omvarande kraftledningspålarna vid 37+85, 37+18 och 36+38 flyttas eller omstagas. Arbetet skall utföras och bekostas av Lunds stad såsom ägare till kraftledningen			—	—	930	–		
		D. Ersättningar.								
		Ersättning för jord, som åtgår till utbredning av det omvarande avloppet och som alltså gräves bort; enl. ersättningslängden Bil. 6a			537	20				
		Ersättning för intrång genom jordnyttjande; enl. ersättnings-								
		Överföres			537	20	13 230	–		

Läge	Längd m.	Arbete, jordmån m. m.	Antal	à pris	Kostnad Kr.	Kostnad öre	Kostnad Kr.	Kostnad öre	Summa Kr.	Summa öre
1	2	3	4	5	6		7		8	
		Överfört			537	20	13230	–		
		längden Bil. 6d			2025	–				
		Ersättning till arrendatorn av fastigheten Ommanp 9 3, Sven Åkesson, för flyttning av stängsel i högra sidan mellan 37+14 och 34			30	–	2592	20		
		För oförutsedda fall, arbetsledning m. m. tillägges ca 10 % med					1377	80	17200	–
		Dikesstrackan 6-D-E-F-G.								
		A. Schaktningsarbeten m. m.								
29+46-28	146	Lerbl. sand o. sand, ngt grus	720	1.90	1368	–				
28-26+44	156	D° d°	670	1.90	1273	–				
26+44-25	144	Sandbl. lera o. sand, ngt grus	730	2.40	1752	–				
25-23+50	150	D° d°	750	2.40	1800	–				
23+50-22+22	128	D° d°	580	2.40	1392	–				
22+22-21+88	34	D° d°	110	2.40	264	–				
21+88-20	188	D° d°	490	2.40	1176	–				
20-19+16	84	D° d°	230	2.40	552	–				
19+16-18	116	D° d°	500	2.40	1200	–				
18-17+4	96	D° d°	430	2.40	1032	–				
17+4-15+8	196	D° d°	730	2.40	1752	–				
15+8-14+4	104	Lergyttja o. sand, ngt grus	240	1.70	408	–				
14+4-12+16	188	Lergyttja o. sand	560	1.70	952	–				
12+16-10+14	202	D° d°	700	1.70	1190	–				
10+14-8+4	210	Kärrtorv o. sand, ngt lerbl.	700	1.60	1120	–				
8+4-6+20	184	D° d°	580	1.60	928	–				
6+20-5+50	70	Sand, ngt lerbl.	190	1.60	304	–				
5+50-3+75	175	D° d°	190	1.60	304	–	18767	–		
Tills.	2571	meter. Tills.	9100	m³						
		Överföres					18767	–	17200	–

Läge	Längd m.	Arbete, jordmån m. m.	Antal	à pris	Kostnad Kr.	Kostnad öre	Kostnad Kr.	Kostnad öre	Summa Kr.	Summa öre
1	2	3	4	5	6		7		8	
		Överfört					18767	-	17200	-
		B. Brobyggnader.								
		Uppremsning genom järnvägsbron vid 23+21 (Fjelieån km 284+438 enl. S.J.:s beteckning), borttagning av inspäntning vid högra landfästet, förstärkning av bron genom undermurning av landfästena till sådant djup, att flodbiket kan framdragas genom bron på höjden +1.43 m eller ock helombyggnad av bron. Arbetet skall utföras och bekostas av Statens järnvägar			—	—				
		Nybyggnad av bro vid 17+4 för enskild väg. Bron skall utföras i enlighet med uppgjord linjritning; arbetet skall utföras och bekostas av dikningsföretaget			3500	—	3500	-		
		C. Diverse arbeten.								
		Stensättning av slänterna till stöttdrina i kurkarna vid 28+25, 27+90, 26+20, 26+4, 25+64, 25+50, 25+40, 23+84, 23+50, 23+20, 23, 22+35, 22, 15+10, 13+50, 11+50, 11+30, 11+10, 9 och 3+75. Stensättningen skall i regel utföras till 1.30 m vertikal höjd och till 4.50 m längd	m^2	200 10.-	2000	-				
		Stensättning av avloppets botten och slänter genom bron vid 14+67 för den om uppprima järnvägen								
					2000	-	22267	-	17200	-

Läge	Längd m.	Arbete, jordmån m. m.	Antal	à pris	Kostnad Kr.	Kostnad öre	Kostnad Kr.	Kostnad öre	Summa Kr.	Summa öre
1	2	3	4	5	6		7		8	
		Överfört			2000	-	22267	-	17200	-
		Lund-Bjärred. Stensättningen skall utföras till 1.30 m vertikal höjd och till 5 m längd. Arbetet skall omhesörjas och bekostas av diknningsföretaget m²	31	10.-	310	-				
		Nerschaktning och uträdgning av det vid 9+67 från höger kommande floddiket, så att detta erhåller jämn anslutning till det nya avloppet. Arbetet skall utföras på en sträcka av co 5 m. Den nerschaktade och uträdgade delens botten och slänter skola stensättas. Därjämte skall det nya avloppets vänstra slänt stensättas mitt för 9+67 till 1.30 m vertikal höjd och till 5 m längd, förslagsvis			250	-				
		Fällning och rotlmggning av träd och buskar samt borttagning av stubbar, förslagsvis			500	-				
		Förstärkning av slänten genom stensättning vid 22+22 och 15+5 samt på 3 andra platser, där avlopp för spillvatten och dränerningsvatten utmynna st.	5	10.-	50	-				
		Åtgärder till skydd för den telefonkabel, som korsar avloppet vid 24+23. Arbetet skall utföras och bekostas av Kungl.								
		Överföres			3110	-	22267	-	17200	-

PETTERSONSKA BOKTR. EFTR. SKARA

Läge	Längd m.	Arbete, jordmån m. m.	Antal	à pris	Kostnad Kr.	Kostnad öre	Kostnad Kr.	Kostnad öre	Summa Kr.	Summa öre
1	2	3	4	5	6		7		8	
		Överfört			3110	-	22267	-	17200	-
		Telegrafverket			—	-	3110	-		
		D. Ersättningar.								
		Ersättning för jord, som åtgår till utvidgning av det nuvarande avloppet och som alltså gräves bort; enl. ersättningslängden Bil. 6a			913	63				
		Ersättning för intrång genom jordnypplag; enl. ersättningslängden Bil. 6d			5470	50				
		Ersättning till arrendatorn av fastigheten Hadic 14, Henrik Christensson för flyttning av stängsel i högra sidan mellan 12+16 och 9+67			40	-				
		Ersättning till Christen Hanssons dödsbo för flyttning av stängsel i högra sidan mellan 9+67 och 7+30			40	-	6464	13		
		För oförutsedda fall, arbetsledning m. m. tillägges ca 10% med					2658	87	34500	-
			Summa kostnad						51700	-

Fjelkinge den 30 juni 1942.
På tjänstens vägnar:
C. H. Nelle.
Statens lantmätningsingenjör.

Läge	Längd m.	Arbete, jordmån m. m.	Antal	à pris	Kostnad		Kostnad		Summa	
					Kr.	öre	Kr.	öre	Kr.	öre
1	2	3	4	5	6		7		8	

PETTERSONSKA BOKTR.EFTR.
SKARA

Bil. Bo.

Kostnadsförslag till bro för enskild väg vid 35+79.

Rivning av nuvarande bron, schaktning utöver kanalsektionen, grusspettning för landfästena; ca 90 m^3 à 3,50 kr	315,-	kr
Formsättning för landfästen och sidomurar; virke och arbete 70 m^2 à 6,50 kr	455,-	"
Landfästen och sidomurar av betong /250 $^E kg/m^3$/; material och arbete, 24 m^3 à 42,- kr	1008,-	"
Spånter vid landfästenas frontmurar och sidomurar; virke och arbete, 45 kbf à 4,- kr	180,-	"
Armering i landfästena av 72 st. ø 12; armeringsjärn och arbete, 75 kg à 0,60 kr	45,-	"
Brobalkar, 5 st. I NP 22 à 6,55 m; balkar och arbete, 1020 kg à 0,50 kr	510,-	"
Körbanan av 3" bärplank och 1½" slitplank; virke /friskt, torrt, kvistfritt och utan vankanter/ och arbete, 130 kbf à 3,- kr	390,-	"
Impregnering eller tjärstrykning av allt virke till körbanan; 130 kbf à 1,- kr	130,-	"
Rälsspik att fästa körbanan vid I-balkarna, 2 spik på varannan och 3 spik på varannan planka; rälsspik och arbete, 20 kg à 80 öre	16,-	"
Räcke; L-järn och arbete, 215 kg à 1,- kr	215,-	"
Mönjning och målning av I-balkar och räcke; 35 m^2 à 2,- kr	70,-	"
Överföres	3334,-	kr

Överfört	3334,-	kr
Stensättning uppströms och nerströms landfästena;		
18 m^2 å 12,- kr	216,-	"
Anordningar för vattnets förbiledande, länshållning m.m.	450,-	"
Summa	4000,-	kr.

Fjelie den 30 juni 1942.

Å tjänstens vägnar:

O. A. Näller

Statens lantbruksingenjör.

Bil. Bd.

Kostnadsförslag till bro för enskild väg vid 17+4.

Rivning av nuvarande bron, schaktning utöver kanalsektionen, grusspettning för landfästena; ca 90 m^3 à 3,50 kr	315,- kr
Formsättning för landfästen och sidomurar; virke och arbete, 76 m^2 à 6,50 kr	494,- "
Landfästen och sidomurar av betong /250 ^{E} kg/m^3/; material och arbete, 27 m^3 à 42,- kr	1134,- "
Armering i landfästena av 72 st. ϕ 12; armeringsjärn och arbete, 75 kg à 0,60 kr	45,- "
Brobalkar, 5 st. I № 19 à 5,05 m; balkar och arbete, 610 kg à 0,50 kr	305,- "
Körbanan av 3" bärplank och 1½" slitplank; virke /friskt, torrt, kvistfritt och utan vankanter/ och arbete, 100 kbf à 3,- kr	300,- "
Impregnering eller tjärstrykning av allt virke till körbanan; 100 kbf à 1,- kr	100,- "
Rälsspik att fästa körbanan vid I-balkarna, 2 spik på varannan och 3 spik på varannan planka; 15 kg à 0,80 kr	12,- "
Räcke; L-järn och arbete, 215 kg à 1,- kr	215,- "
Mönjning och målning av I-balkar och räcke, 26 m^2 à 2,- kr	52,- "
Stensättning uppströms och nerströms landfästena, 18 m^2 à 12,- kr	216,- "
Anordningar för vattnets förbiledande, länshållning m.m.	312,- "
Summa kostnad	3500,- kr.

Fjelie den 30 juni 1942.

Å tjänstens vägnar:

E. A. Nilsson

Statens lantbruksingeniör.

Ersättningslängd till förslag alternativ 2. Bil. 6a.

Fastighet	Ägarens namn	Läge pål. n:r	Antal m²	Pris pr m² öre	Kronor		Summa Kronor	
1	2	3	4	5	6		7	
Ersättning för jord, som åtgår till utvidgning av det nuvarande avloppet.								
Diketesträckan A-B-C.								
Ömsemp 23³	August Hansson	38+61-37+14						
		h.p. 147×3.30	490	15	73	50	73	50
Ömsemp 23¹¹	Ivan Bundy	38+61-37+14						
		v.p. 147×0.15	20	40	8	–	8	–
Ömsemp 9³	Vallkärra församling	37+14-35+4						
		h.p. 210×1.50	315	15	47	25		
		v.p. 210×1.50	315	15	47	25		
		35+4-34						
		h.p. 104×1.60	166	15	24	90	119	40
Ömsemp 9⁴	Lunds Domkyrka	35+4-34						
		v.p. 104×1.60	166	15	24	90		
		33+87-31+78						
		h.p. 209×2.30	481	15	72	15		
		v.p. 209×2.30	481	15	72	15	169	20
Ömsemp 9⁵	Stävie församling	31+78-29+46						
		h.p. 232×2.40	557	15	83	55		
		v.p. 232×2.40	557	15	83	55	167	10
		Summa	3548				537	20
Diketesträckan C-D-E-F-G.								
Ömsemp 9⁵	Stävie församling	29+46-26+44						
		h.p. 302×1.45	438	15	65	70	65	70
		Överföres	438				65	70

INTERNATIONALA BOKTRYCKERIET STOCKH.

Fastighet	Ägarens namn	Läge pål. n:r	Antal m²	Pris pr m² öre	Kronor		Summa Kronor	
1	2	3	4	5	6		7	
		Överfört	438				65	70
Ömmerp 9⁴	Lunds Domkyrka	26+44-23+34						
		h.p. 310 × 1.45	450	21	94	50	94	50
Ömmerp 9³	Vallkärra församling	23+20-23						
		h.p. 20 × 2.50	50	21	10	50		
		23-22+22						
		h.p. 78 × 2.20	172	24	41	28		
		22+22-21+88						
		h.p. 34 × 0.85	29	27	7	83		
		21+88-19+50						
		h.p. 238 × 0.60	143	25	35	75		
		19+50-19+16						
		h.p. 34 × 0.80	27	27	7	29	102	65
Tjelic 3²	Jöns Åkesson	29+46-26+44						
		v.p. 302 × 1.45	438	14	61	32		
		26+44-23+34						
		v.p. 310 × 1.45	450	21	94	50	155	82
Tjelic 3⁴, 3¹²	Sven Åkesson	23-22+22						
		v.p. 78 × 0.7	50	27	13	50	13	50
Tjelic av 9⁵	Johanna och Karl Svensson	22+22-21+88						
		v.p. 34 × 0.85	29	21	6	09	6	09
Tjelic 16⁶	Johanna och Karl Svensson	21+88-19+50						
		v.p. 238 × 0.60	143	24	34	32	34	32
Tjelic 16⁵	Lorentz Larsson	19+50-19+16						
		v.p. 34 × 0.80	27	27	7	29		
		19+16-17+4						
		v.p. 212 × 1.10	233	24	55	92	63	21
		Överföres	2679				535	79

Fastighet	Ägarens namn	Läge pål. n:r	Antal m²	Pris pr m² öre	Kronor		Summa Kronor	
1	2	3	4	5	6		7	
		Överfört	2679				535	79
Ömmerp 23⁶	August Hansson	19+16-17+4						
		h.p. 212×1.10	233	27	62	91	62	91
Fjelie 16⁴	Lorentz Larsson	17+4-15+8						
		h.p. 196×0.90	176	22	38	72		
		v.p. 196×0.90	176	18	31	68		
		15+8-14+78						
		v.p. 30×1.20	36	10	3	60		
		14+63-14+4						
		v.p. 59×1.50	89	9	8	01		
		14+4-12+16						
		v.p. 188×1.35	254	9	22	86		
		12+16-10+14						
		v.p. 202×1.55	313	9	28	17	133	04
Fjelie 16⁵	Lorentz Larsson	10+14-9+60						
		v.p. 54×1.60	86	8	6	88		
		9+60-8+4						
		v.p. 156×1.25	195	8	15	60	22	48
Fjelie 16⁶	Johanna och Karl Svensson	8+4-6+20						
		v.p. 184×1.25	230	7	16	10	16	10
Fjelie av 9⁵	Edla Rundgren	6+20-5+50						
		v.p. 70×1.05	74	7	5	18	5	18
Fjelie 9²	Alma Hansson	5+50-3+75						
		v.p. 175×0.70	123	15	18	45	18	45
Fläche 8³	A.B. Kamfes Tegelfabrik	15+8-14+78						
		h.p. 30×1.20	36	10	3	60	3	60
		Överföres	4700				797	55

Fastighet	Ägarens namn	Läge pål. n:r	Antal m2	Pris pr m2 öre	Kronor		Summa Kronor	
1	2	3	4	5	6		7	
		Överfört	4700				797	55
Hädre 8⁶	A. Hamnes Tegelfabrik	14+63 - 14+4						
		h.p. 59 × 0.—	—	—	—	—	—	—
Hädre 8²	Christen Hansens dödsbo	14+4 - 12+16						
		h.p. 188 × 1.35	254	12	30	48	30	48
Hädre 14¹	Kungl. Maj:t och Kronan	12+16 - 10+14						
		h.p. 202 × 1.55	313	8	25	04		
		10+14 - 9+60						
		h.p. 54 × 1.60	86	7	6	02	31	06
Hädre mosslotter	Christen Hansens dödsbo	9+60 - 8+4						
		h.p. 156 × 1.25	195	8	15	60		
		8+4 - 7+30						
		h.p. 74 × 1.25	93	8	7	44	23	04
Hädre 2¹	Gälve pastorat	7+30 - 6+20						
		h.p. 110 × 1.25	137	7	9	59		
		6+20 - 5+50						
		h.p. 70 × 1.05	74	8	5	92		
		5+50 - 3+75						
		h.p. 175 × 0.70	123	15	15	99	31	50
		Summa	5975				913	63

Fastighet	Ägarens namn	Läge pål. n:r	Antal m²	~~Summa~~ m²	Kronor		Summa Kronor	
1	2	3	4	5	6		7	
	Sammandrag.							
Fjelie s:n.								
Öfmemp 23³	August Hansson		490		73	50		
Öfmemp 23⁶	Dem.		233	723	62	91	136	41
Öfmemp 23¹¹	Ivan Bundy			20			8	–
Öfmemp 9³	Vallkärra församling		796		119	40		
			421	1217	102	65	222	05
Öfmemp 9⁴	Lunds Domkyrka		1128		169	20		
			450	1578	94	50	263	70
Öfmemp 9⁵	Stäve församling		1114		167	10		
			438	1552	65	70	232	80
Fjelie 3²	Jöns Åkesson			888			155	82
Fjelie 3⁴, 3¹²	Sven Åkesson			50			13	50
Fjelie av 9⁵	Johanna och Karl Hermansson		29		6	09		
Fjelie 16⁶	Des.		143		34	32		
Fjelie 16⁶	Des.		230	402	16	10	56	51
Fjelie 16⁵	Lorentz Larsson		260		63	21		
Fjelie 16⁵	Dem.		281		22	48		
Fjelie 16⁴	Dem.		1044	1585	133	04	218	73
Fjelie av 9⁵	Edla Rundgren			74			5	18
Fjelie 9²	Alma Hansson			123			18	45
		Överföres		8212			1331	15

Fastighet	Ägarens namn	Läge pål. n:r	Antal m2	~~Summa kr:s pr m2 öre~~	Kronor		Summa Kronor	
1	2	3	4	5	6		7	
Hädre s:n.		Överfört		8212			1331	15
Hädre 8³	AB. Kamjks Tegelfabrik			36			3	60
Hädre 8⁶	AB. Kamjks Tegelfabrik			—			—	—
Hädre 8²	Christen Kjansson dödsbo		254		30	48		
Hädre mossbotter	Dets.		288	542	23	04	53	52
Hädre 14¹	Kungl. Maj:t och Kronan			399			31	06
Hädre 2¹	Fjelie pastorat			334			31	50
		Summa		9523			1450	83

Fjelie den 30 juni 1942.
Å tjänstens vägnar:
C. A. Nadi
Statens lantbruksingenjör.
Benth. Rydy. Lindfors Nilsson
Gode man.

Bil. Cb.

Beräkning av jordupplagets bredd utmed olika dikessträckor, därest företaget utföres enligt förslaget alternativ 1.

Allmänna antaganden: Vallarna uppläggas med 1 m frikant, till högst 1,50 m höjd och med slänterna i lutning 1:1. Schaktningsmassorna antagas svälla med 10 %.

Sträckan 38+61 - 37+14.

Längd	147 m
Massor enl. kostnadsförslaget	460 m^3
Massor med inberäknad svällning	510 m^3
Massor per m vid lika fördelning på båda sidor	1,73 m^3
Erforderlig markbredd för upplag 2,65+1,-	3,65 m

Sträckan 37+14 - 35+4.

Längd	210 m
Massor enl. kostnadsförslaget	790 m^3
Massor med inberäknad svällning	870 m^3
Massor per m vid lika fördelning på båda sidor	2,07 m^3
Erforderlig markbredd för upplag 2,90+1,-	3,90 m

Sträckan 35+4 - 34.

Längd	104 m
Massor enl. kostnadsförslaget	480 m^3
Massor med inberäknad svällning	530 m^3
Massor per m vid lika fördelning på båda sidor	2,55 m^3
Erforderlig markbredd för upplag 3,20+1,-	4,20 m

Sträckan 33+87 - 31+78.

Längd	209 m
Massor enl. kostnadsförslaget	1190 m^3
Massor med inberäknad svällning	1310 m^3
Massor per m vid lika fördelning på båda sidor	3,13 m^3
Erforderlig markbredd för upplag 3,60+1,-	4,60 m

Sträckan 31+78 - 29+46.

Längd	232 m
Massor enl. kostnadsförslaget	1580 m^3
Massor med inberäknad svällning	1740 m^3
Massor per m vid lika fördelning på båda sidor	3,75 m^3
Erforderlig markbredd för upplag 4,-+1,-	5,- m

Sträckan 29+46 - 26+44.

Längd	302 m
Massor enl. kostnadsförslaget	1440 m^3
Massor med inberäknad svällning	1580 m^3
Massor per m vid lika fördelning på båda sidor	2,62 m^3
Erforderlig markbredd för upplag 3,25+1,-	4,25 m

Sträckan 26+44 - 23+34.

Längd	310 m
Massor enl. kostnadsförslaget	1830 m^3
Massor med inberäknad svällning	2010 m^3
Massor per m vid lika fördelning på båda sidor	3,24 m^3
Erforderlig markbredd för upplag 3,65 + 1,-	4,65 m

Sträckan 23+20 - 23.

Längd	20 m
Massor enl. kostnadsförslaget	110 m^3
Massor med inberäknad svällning	120 m^3
Massor per m vid endast högra sidan	6,- m^3
Erforderlig markbredd för upplag 5,50+1,-	6,50 m

Sträckan 23 - 22+22.

Längd	78 m
Massor enl. kostnadsförslaget	430 m^3
Massor med inberäknad svällning	470 m^3
Massor per m vid endast högra sidan	6,02 m^3
Erforderlig markbredd för upplag 5,50+1,-	6,50 m

Sträckan 22+22 - 21+88.

Längd	34 m
Massor enl. kostnadsförslaget	130 m^3
Massor med inberäknad svällning	140 m^3
Massor per m vid lika fördelning på båda sidor	2,06 m^3
Erforderlig markbredd för upplag 2,85+1,-	3,85 m

Sträckan 21+88 - 19+50.

Längd	238 m
Massor enl. kostnadsförslaget	840 m^3
Massor med inberäknad svällning	920 m^3
Massor per m vid lika fördelning på båda sidor	1,93 m^3
Erforderlig markbredd för upplag 2,80+1,-	3,80 m

Strömkan 19+50 - 19+16.

Längd	34 m
Massor enl. kostnadsförslaget	120 m^3
Massor med inberäknad svällning	130 m^3
Massor per m vid lika fördelning på båda sidor	1,91 m^3
Erforderlig markbredd för upplag 2,75+1,-	3,75 m

Strömkan 19+16 - 17+4.

Längd	212 m
Massor enl. kostnadsförslaget	1030 m^3
Massor med inberäknad svällning	1130 m^3
Massor per m vid lika fördelning på båda sidor	2,67 m^3
Erforderlig markbredd för upplag 3,30+1,-	4,30 m

Strömkan 17+4 - 15+8.

Längd	196 m
Massor enl. kostnadsförslaget	770 m^3
Massor med inberäknad svällning	850 m^3
Massor per m vid lika fördelning på båda sidor	2,17 m^3
Erforderlig markbredd för upplag 2,95+1,-	3,95 m

Strömkan 15+8 - 14+78.

Längd	30 m
Massor enl. kostnadsförslaget	90 m^3
Massor med inberäknad svällning	100 m^3
Massor per m vid lika fördelning på båda sidor	1,67 m^3
Erforderlig markbredd för upplag 2,60+1,-	3,60 m

Sträckan 14+63 - 14+4.

Längd	59 m
Massor enl. kostnadsförslaget	150 m^3
Massor med inberäknad svällning	160 m^3
Massor per m vid endast vänstra sidan	2,71 m^3
Erforderlig markbredd för upplag 3,30+1,-	4,30 m

Sträckan 14+4 - 12+16.

Längd	188 m
Massor enl. kostnadsförslaget	560 m^3
Massor med inberäknad svällning	620 m^3
Massor per m vid lika fördelning på båda sidor	1,65 m^3
Erforderlig markbredd för upplag 2,60+1,-	3,60 m

Sträckan 12+16 - 10+14.

Längd	202 m
Massor enl. kostnadsförslaget	640 m^3
Massor med inberäknad svällning	700 m^3
Massor per m vid lika fördelning på båda sidor	1,73 m^3
Erforderlig markbredd för upplag 2,65+1,-	3,65 m

Sträckan 10+14 - 9+60.

Längd	54 m
Massor enl. kostnadsförslaget	200 m^3
Massor med inberäknad svällning	220 m^3
Massor per m vid lika fördelning på båda sidor	2,04 m^3
Erforderlig markbredd för upplag 2,85+1,-	3,85 m

Strömkan 9+60 - 8+4.

Längd	156 m
Massor enl. kostnadsförslaget	430 m^3
Massor med inberäknad svällning	470 m^3
Massor per m vid lika fördelning på båda sidor	1,51 m^3
Erforderlig markbredd för upplag 2,45+1,-	3,45 m

Strömkan 8+4 - 6+20.

Längd	184 m
Massor enl. kostnadsförslaget	550 m^3
Massor med inberäknad svällning	600 m^3
Massor per m vid lika fördelning på båda sidor	1,63 m^3
Erforderlig markbredd för upplag 2,55+1,-	3,55 m

Strömkan 6+20 - 5+50.

Längd	70 m
Massor enl. kostnadsförslaget	190 m^3
Massor med inberäknad svällning	210 m^3
Massor per m vid lika fördelning på båda sidor	1,50 m^3
Erforderlig markbredd för upplag 2,45+1,-	3,45 m

Strömkan 5+50 - 3+75.

Längd	175 m
Massor enl. kostnadsförslaget	190 m^3
Massor med inberäknad svällning	210 m^3
Massor per m vid lika fördelning på båda sidor	0,60 m^3
Erforderlig markbredd för upplag 1,55+1,-	2,55 m

Fjelie den 30 juni 1942.
Å tjänstens vägnar:

Statens lantbruksingeniör.

Ersättningslängd till förslag alternativ 1. Bil. 6c.

Fastighet	Ägarens namn	Läge pål. n:r	Antal m²	Pris pr m² öre	Kronor		Summa Kronor	
1	2	3	4	5	6		7	
Ersättning för intrång genom jordnyplag, därest ersättningen beräknas i förhållande till storleken av den areal, som tages i anspråk för nyplag.								
Denna ersättningslängd gäller ej.								
Dikessträckan A-B-C.								
Ömmerup 23³	August Hansson	38+61-37+14						
		h.p. 147×3.65	537	30	161	10	161	10
Ömmerup 23¹¹	Ivan Bundy	38+61-37+14						
		v.p. 147×3.65	537	30	161	10	161	10
Ömmerup 9³	Vallkärra församling	37+14-35+4.						
		h.p. 210×3.90	819	30	245	70		
		v.p. 210×3.90	819	30	245	70		
		35+4-34						
		h.p. 104×4.20	437	30	131	10	622	50
Ömmerup 9⁴	Lunds Domkyrka	35+4-34.						
		v.p. 104×2.40	250	30	75	-		
		33+87-31+78						
		h.p. 209×4.60	961	30	288	30		
		v.p. 209×4.60	961	30	288	30	651	60
Ömmerup 9⁵	Stävie församling	31+78-29+46						
		h.p. 232×5.-	1160	30	348	-		
		v.p. 232×5.-	1160	30	348	-	696	-
		Summa	7641				2292	30
Dikessträckan C-D-E-F-G.								
Ömmerup 9⁵	Stävie församling	29+46-26+44						
		h.p. 302×4.25	1284	30	385	20	385	20
		Överföres	1284				385	20

Fastighet	Ägarens namn	Läge pål. n:r	Antal m²	Pris pr m² öre	Kronor		Summa Kronor	
1	2	3	4	5	6		7	
		Överfört	1284				385	20
Ömmerup 9⁴	Lunds Domkyrka	26+44-23+34						
		h.p. 310 × 4.65	1442	30	432	60	432	60
Ömmerup 9³	Vallkärra församling	23+20-23						
		h.p. 20 × 6.50	130	30	39	–		
		23-22+22						
		h.p. 78 × 6.50	507	30	152	10		
		22+22-21+88						
		h.p. 34 × 3.85	131	30	39	30		
		21+88-19+50						
		h.p. 238 × 3.80	904	30	271	20		
		19+50-19+16						
		h.p. 34 × 3.75	128	30	38	40	540	–
Tjelve 3²	Jöns Åkesson	29+46-26+44						
		v.p. 302 × 4.25	1284	30	385	20		
		26+44-23+34						
		v.p. 310 × 4.65	1442	30	432	60	817	80
Tjelve 3⁴, 3¹²	Sven Åkesson	23-22+22						
		v.p. 78 × 0.-	—	—	—	—	—	—
Tjelve av 9⁵	Johanna och Karl Svensson	22+22-21+88						
		v.p. 34 × 3.85	131	30	39	30	39	30
Tjelve 16⁶	Johanna och Karl Svensson	21+88-19+50						
		v.p. 238 × 3.80	904	30	271	20	271	20
Tjelve 16⁵	Lorentz Larsson	19+50-19+16						
		v.p. 34 × 3.75	128	30	38	40		
		19+16-17+4						
		v.p. 212 × 4.30	912	30	273	60	312	–
		Överföres	9327				2798	10

Fastighet	Ägarens namn	Läge pål. n:r	Antal m²	Pris pr m² öre	Kronor		Summa Kronor	
1	2	3	4	5	6		7	
		Överfört	9327				2798	10
Örnemp 23⁶	August Hansson	19+16-17+4						
		h.p. 212 × 4.30	912	30	273	60	273	60
Fjelie 16⁴	Lorentz Larsson	17+4-15+8						
		h.p. 196 × 3.95	774	30	232	20		
		v.p. 196 × 3.95	774	30	232	20		
		15+8-14+78						
		v.p. 30 × 3.60	108	30	32	40		
		14+63-14+4						
		v.p. 59 × 4.30	254	30	76	20		
		14+4-12+16						
		v.p. 188 × 3.60	677	30	203	10		
		12+16-10+14						
		v.p. 202 × 3.65	737	30	221	10	997	20
Fjelie 16⁵	Lorentz Larsson	10+14-9+60						
		v.p. 54 × 3.85	208	30	62	40		
		9+60-8+4						
		v.p. 156 × 3.45	538	30	161	40	223	80
Fjelie 16⁶	Johanna och Karl Svensson	8+4-6+20						
		v.p. 184 × 3.55	653	30	195	90	195	90
Fjelie av 9⁵	Edla Rundgren	6+20-5+50						
		v.p. 70 × 3.45	242	30	72	60	72	60
Fjelie 9²	Alma Hansson	5+50-3+75						
		v.p. 175 × 2.55	446	30	133	80	133	80
Fladie 8³	AB. Kamhs Tegelfabrik	15+8-14+78						
		h.p. 30 × 3.60	108	30	32	40	32	40
		Överföres	15758				4727	40

Fastighet	Ägarens namn	Läge pål. n:r	Antal m²	Pris pr m² öre	Kronor		Summa Kronor		
1	2	3	4	5	6		7		
		Överfört	15758				4727	40	
Hädic 8⁶	AB. Kämlis Tegelfabrik	14+63 - 14+4							
		hr.p. 59 × 0	—	—	—	—	—	—	
Hädic 8²	Christen Hanssons dödsbo	14+4 - 12+16							
		hr.p. 188 × 3.60	677	30	203	10	203	10	✓
Hädic 14¹	Kungl. Maj:t och Kronan	12+16 - 10+14							
		hr.p. 202 × 3.65	737	30	221	10			
		10+14 - 9+60							
		hr.p. 54 × 3.85	208	30	62	40	283	50	✓
Hädic mossslotter	Christen Hanssons dödsbo	9+60 - 8+4							
		hr.p. 156 × 3.45	538	30	161	40			
		8+4 - 7+30							
		hr.p. 74 × 3.55	263	30	78	90	240	30	✓
Hädic 2¹	Fjelie pastorat	7+30 - 6+20							
		hr.p. 110 × 3.55	391	30	117	30			
		6+20 - 5+50							
		hr.p. 70 × 3.45	242	30	72	60			
		5+50 - 3+75							
		hr.p. 175 × 2.55	447	30	134	10	324	—	
		Summa	19261				5778	30	

Fastighet	Ägarens namn	Läge pål. n:r	Antal m²	~~Pris pr m² öre~~ Summa	Kronor		Summa Kronor	
1	2	3	4	5	6		7	
	Sammandrag.							
Tjelie o:n.								
Ömsemp 23³	August Hansson		537		161	10		
Ömsemp 23⁶	Dem.		912	1449	273	60	434	70
Ömsemp 23¹¹	Ivan Bundy			537			161	10
Ömsemp 9³	Vallkärra församling		2075		622	50		
			1800	3875	540	–	1162	50
Ömsemp 9⁴	Lunds Domkyrka		2172		651	60		
			1442	3614	432	60	1084	20
Ömsemp 9⁵	Stäre församling		2320		696	–		
			1284	3604	385	20	1081	20
Tjelie 3²	Jöns Åkesson			2726			817	80
Tjelie 3⁴, 3¹²	Sven Åkesson			—			—	–
Tjelie av 9⁵	Johanna och Karl Svensson		131		39	30		
Tjelie 16⁶	Des.		904		271	20		
Tjelie 16⁶	Des.		653	1688	195	90	506	40
Tjelie 16⁵	Lorentz Larsson		1040		312	–		
Tjelie 16⁵	Dem.		746		223	80		
Tjelie 16⁴	Dem.		3324	5110	997	20	1533	–
Tjelie av 9⁵	Edla Rundgren			242			72	60
Tjelie 9²	Stina Hansson			446			133	80
		Överföres		23291			6987	30

Fastighet	Ägarens namn	Läge pål. n:r	Antal m²	~~Summa~~ Pris ~~pr~~ m² ~~öre~~	Kronor		Summa Kronor	
1	2	3	4	5	6		7	
Hädre s:n.		Överfört		23291			6987	30
Hädre 8³	AB. Hamiks Tegelfabrik			108			32	40
Hädre 8⁶	AB. Hamiks Tegelfabrik			—			—	—
Hädre 8²	Kristen Hansens dödsbo		677		203	10		
Hädre mosslotter	Dets.		801	1478	240	30	443	40
Hädre 14¹	Kungl. Maj:t och Kronan			945			283	50
Hädre 2¹	Fjelie pastorat			1080			324	—
		Summa		26902			8070	60

Fjelie den 30 juni 1942.
Å tjänstens vägnar:
C. A. Nallie.
Hofrätten lantmätaingenjör.
Bevl. Radby. Krister V. Nilsson.
Fade wän

Ersättningslängd till förslag alternativ 1. Ril. 6d.

Fastighet	Ägarens namn	Läge pål. n:r	Antal m³	Pris pr m³ öre	Kronor		Summa Kronor	
1	2	3	4	5	6		7	
Ersättning för intrång genom jordupplag, därest ersättningen beräknas i förhållande till storleken av de schaktningsmassor, som uppläggas.								
Denna ersättningslängd gäller ej Dikesträckan A-B-C.								
Önnerup 23³	August Hansson	38+61-37+14						
		h.p.	460	45	207	–	207	–
Önnerup 23¹¹	Ivan Bundy	38+61-37+14						
		v.p.	—	—	—	—	—	—
Önnerup 9³	Vallkärra församling	37+14-35+4						
		h.p.	395	45	177	75		
		v.p.	395	45	177	75		
		35+4-34						
		h.p.	240	45	108	–	463	50
Önnerup 9⁴	Lunds Domkyrka	35+4-34						
		v.p.	240	45	108	–		
		33+87-31+78						
		h.p.	595	45	267	75		
		v.p.	595	45	267	75	643	50
Önnerup 9⁵	Stävie församling	31+78-29+46						
		h.p.	790	45	355	50		
		v.p.	790	45	355	50	711	–
		Summa	4500				2025	–
Dikesträckan b-D-E-F-G.								
Önnerup 9⁵	Stävie församling	29+46-26+44						
		h.p.	720	60	432	–	432	–
		Överföres	720				432	–

Fastighet	Ägarens namn	Läge pål. n:r	Antal m²	Pris pr m² öre	Kronor		Summa Kronor	
1	2	3	4	5	6		7	
		Överfört	720				432	–
Önnemp. 9⁴	Lunds Domkyrka	26+44-23+34						
		h.p.	920	75	690	–	690	–
Önnemp 9³	Vallkärra församling	23+20-23						
		h.p.	110	90	99	–		
		23-22+22						
		h.p.	420	90	378	–		
		22+22-21+88						
		h.p.	65	90	58	50		
		21+88-19+50						
		h.p.	420	90	378	–		
		19+50-19+16						
		h.p.	60	90	54	–	967	50
Tjelvie 3²	Jöns Åkesson	29+46-26+44						
		v.p.	720	60	432	–		
		26+44-23+34						
		v.p.	920	75	690	–	1122	–
Tjelvie 3⁴	Sven Åkesson	23-22+22.						
		v.p.	—	—	—	—	—	—
Tjelvie av 9⁵	Johanna och Karl Svensson	22+22-21+88						
		v.p.	65	90	58	50	58	50
Tjelvie 16⁶	Johanna och Karl Svensson	21+88-19+50						
		v.p.	420	90	378	–	378	–
Tjelvie 16⁵	Lorentz Larsson	19+50-19+16						
		v.p.	60	90	54	–		
		19+16-17+4						
		v.p.	515	90	463	50	517	50
		Överföres	5415				4165	50

Fastighet	Ägarens namn	Läge pål. n:r	Antal m³	Pris pr m³ öre	Kronor		Summa Kronor	
1	2	3	4	5	6		7	
		Överfört	5415				4165	50
Ömmerp 23⁶	August Karlsson	19+16-17+4						
		h.p.	515	90	463	50	463	50
Fjelie 16⁴	Lorentz Larsson	17+4-15+8						
		h.p.	385	65	250	25		
		v.p.	385	65	250	25		
		15+8-14+78						
		v.p.	40	50	20	–		
		14+63-14+4						
		v.p.	160	30	48	–		
		14+4-12+16						
		v.p.	280	30	84	–		
		12+16-10+14						
		v.p.	320	30	96	–	748	50
Fjelie 16⁵	Lorentz Larsson	10+14-9+60						
		v.p.	100	30	30	–		
		9+60-8+4						
		v.p.	215	30	64	50	94	50
Fjelie 16⁶	Johanna och Karl Svensson	8+4-6+20						
		v.p.	275	30	82	50	82	50
Fjelie av 9⁵	Edla Rundgren	6+20-5+50						
		v.p.	95	30	28	50	28	50
Fjelie 9²	Stina Karlsson	5+50-3+75						
		v.p.	95	30	28	50	28	50
Hädie 8³	AB. Kamfors Tegelfabrik	15+8-14+78						
		h.p.	40	50	20	–	20	–
		Överföres	8320				5631	50

Fastighet	Ägarens namn	Läge pål. n:r	Antal m³	Pris pr m³ öre	Kronor		Summa Kronor	
1	2	3	4	5	6		7	
		Överfört	8320				5631	50
Hadre 8⁶	Ab. Kärnäs Tegelfabrik	14+63-14+4						
		fr.p.	—	—	—	—	—	—
Hadre 8²	Christen Hamarns dödsbo	14+4-12+16						
		fr.p.	280	30	84	—	84	—
Hadre 14¹	Kungl. Maj:t och Kronan	12+16-10+14						
		fr.p.	320	30	96	—		
		10+14-9+60						
		fr.p.	100	30	30	—	126	—
Hadre mossdotter	Christen Hamarns dödsbo	9+60-8+4						
		fr.p.	215	30	64	50		
		8+4-7+30						
		fr.p. 74×1.63	110	30	33	—	97	50
Hadre 2¹	Fjelie pastorat	7+30-6+20						
		fr.p. 110×1.63	165	30	49	50		
		6+20-5+50						
		fr.p.	95	30	28	50		
		5+50-3+75						
		fr.p.	95	30	28	50	106	50
		Summa	9700				6045	50

Fastighet	Ägarens namn	Läge pål. n:r	Antal m³	Summa ~~Pris pr m³ öre~~	Kronor		Summa Kronor	
1	2	3	4	5	6		7	
	Sammandrag.							
Fjelie s:n.								
Öxnemp 23³	August Hansson		460		207	–		
Öxnemp 23⁶	Dens.		515	975	463	50	670	50
Öxnemp 23¹¹	Ivan Bundy			—			—	—
Öxnemp 9³	Vallkärra församling		1030		463	50		
			1075	2105	967	50	1431	–
Öxnemp 9⁴	Lunds Domkyrka		1430		643	50		
			920	2350	690	–	1333	50
Öxnemp 9⁵	Stäric församling		1580		711	–		
			720	2300	432	–	1143	–
Fjelie 3²	Jöns Åkesson			1640			1122	–
Fjelie 3⁴	Sven Åkesson			—			—	—
Fjelie av 9⁵	Johanna och Karl Svensson		65		58	50		
Fjelie 16⁶	Dens.		420		378	–		
Fjelie 16⁶	Dens.		275	760	82	50	519	–
Fjelie 16⁵	Lorentz Larsson		575		517	50		
Fjelie 16⁵	Dens.		315		94	50		
Fjelie 16⁴	Dens.		1570	2460	748	50	1360	50
Fjelie av 9⁵	Edla Rundgren			95			28	50
Fjelie 9²	Stina Hansson			95			28	50
		Överföres		12780			7636	50

1497

Fastighet	Ägarens namn	Läge pål. n:r	Antal m³	~~Pris pr m³ öre~~ Summa	Kronor		Summa Kronor	
1	2	3	4	5	6		7	
Hädre s:n.		Överfört		12780			7636	50
Hädre 8³	AB. Kamlis Tegelfabrik			40			20	–
Hädre 8⁶	AB. Kamlis Tegelfabrik			–			–	–
Hädre 8²	Kristen Hansson dödsbo		280		84	–		
Hädre mosslotter	Dets.		325	605	97	50	181	50
Hädre 14¹	Kungl. Maj:t och Kronan			420			126	–
Hädre 2¹	Fjelie pastorat			355			106	50
		Summa		14200			8070	50

Fjelie den 30 juni 1942.
Å tjänstens vägnar:
C. A. Mallée
Statens Lantbruksingenjör
Bevl. Redby. Nils J. W. Nilsson
Kode mån.

Ersättningslängd enligt förslaget alternativ 2. Bil. 6c.

Fastighet	Ägarens namn	Läge pål. n:r	Antal m³	Pris pr m³ öre	Kronor		Summa Kronor	
1	2	3	4	5	6		7	
Ersättning för intrång genom jordnyplag, därest ersättningen beräknas i förhållande till storleken av de schaktningsmassor, som nyplaggds.								
Denna ersättningslängd gäller.								
Dikessträckan A-B-C.								
Ömnemp 23³	August Hansson	38+61-37+14						
		fr.p.	460	45	207	–	207	–
Ömnemp 23¹¹	Ivan Bundy	38+61-37+14						
		v.p.	—	—	—	—	—	—
Ömnemp 9³	Vallkärra församling	37+14-35+4						
		fr.p.	395	45	177	75		
		v.p.	395	45	177	75		
		35+4-34						
		fr.p.	240	45	108	–	463	50
Ömnemp 9⁴	Lunds Domkyrka	35+4-34						
		v.p.	240	45	108	–		
		33+87-31+78						
		fr.p.	595	45	267	75		
		v.p.	595	45	267	75	643	50
Ömnemp 9⁵	Stäve församling	31+78-29+46						
		fr.p.	790	45	355	50		
		v.p.	790	45	355	50	711	–
		Summa	4500				2025	–
Dikessträckan C-D-E-F-G.								
Ömnemp 9⁵	Stäve församling	29+46-26+44						
		fr.p.	695	60	417	–	417	–
		Överföres	695				417	–

Fastighet	Ägarens namn	Läge pål. n:r	Antal m³	Pris pr m³ öre	Kronor		Summa Kronor	
1	2	3	4	5	6		7	
		Överfört	695				417	–
Ömmerp 9⁴	Lunds Domkyrka	26+44–23+34						
		h.p.	800	75	600	–	600	–
Ömmerp 9³	Vallkärra församling	23+20–23						
		h.p.	90	90	81	–		
		23–22+22						
		h.p.	370	90	333	–		
		22+22–21+88						
		h.p.	55	90	49	50		
		21+88–19+50						
		h.p.	310	90	279	–		
		19+50–19+16						
		h.p.	50	90	45	–	787	50
Fjelie 3²	Jöns Åkesson	29+46–26+44						
		v.p.	695	60	417	–		
		26+44–23+34						
		v.p.	800	75	600	–	1017	–
Fjelie 3⁴	Sven Åkesson	23–22+22						
		v.p.	—	—	—	–	—	–
Fjelie av 9⁵	Johanna och Karl Svensson	22+22–21+88						
		v.p.	55	90	49	50	49	50
Fjelie 16⁶	Johanna och Karl Svensson	21+88–19+50						
		v.p.	310	90	279	–	279	–
Fjelie 16⁵	Lorentz Larsson	19+50–19+16						
		v.p.	50	90	45	–		
		19+16–17+4	465	90	418	50	463	50
		v.p.						
		Överföres	4745				3613	50

Fastighet	Ägarens namn	Läge pål. n:r	Antal m³	Pris pr m³ öre	Kronor		Summa Kronor	
1	2	3	4	5	6		7	
		Överförd	4745				3613	50
Ömmerup 23⁶	August Hansson	19+16 - 17+4						
		h.p.	465	90	418	50	418	50
Tjelvic 16⁴	Lorentz Larsson	17+4 - 15+8						
		h.p.	365	65	237	25		
		v.p.	365	65	237	25		
		15+8 - 14+78						
		v.p.	40	50	20	–		
		14+63 - 14+4						
		v.p.	160	30	48	–		
		14+4 - 12+16						
		v.p.	280	30	84	–		
		12+16 - 10+14						
		v.p.	350	30	105	–	731	50
Tjelvic 16⁵	Lorentz Larsson	10+14 - 9+60						
		v.p.	120	30	36	–		
		9+60 - 8+4						
		v.p.	230	30	69	–	105	–
Tjelvic 16⁶	Johanna och Karl Svensson	8+4 - 6+20						
		v.p.	290	30	87	–	87	–
Tjelvic ov 9⁵	Edla Rundgren	6+20 - 5+50						
		v.p.	95	30	28	50	28	50
Tjelvic 9²	Stina Hansson	5+50 - 3+75						
		v.p.	95	30	28	50	28	50
Hadvic 8³	A.B. Hanks Tegelfabrik	15+8 - 14+78						
		h.p.	40	50	20	–	20	–
		Överföres	7640				5032	50

Fastighet	Ägarens namn	Läge pål. n:r	Antal m³	Pris pr m³ öre	Kronor		Summa Kronor	
1	2	3	4	5	6		7	
		Överfört	7640				5032	50
Hädre 8⁶	B. Kamiks Tegelfabrik	14+63 - 14+4						
		kr.p.	—	—	—	—	—	—
Hädre 8³	Christen Hansson dödsbo	14+4 - 12+16						
		kr.p.	280	30	84	—	84	—
Hädre 14¹	Kungl. Maj:t och Kronan	12+16 - 10+14						
		kr.p.	350	30	105	—		
		10+14 - 9+60						
		kr.p.	120	30	36	—	141	—
Hädre omslotter	Christen Hansson dödsbo	9+60 - 8+4						
		kr.p.	230	30	69	—		
		8+4 - 7+30						
		kr.p.	120	30	36	—	105	—
Hädre 2¹	Tjelve pastorat	7+30 - 6+20						
		kr.p.	170	30	51	—		
		6+20 - 5+50						
		kr.p.	95	30	28	50		
		5+50 - 3+75						
		kr.p.	95	30	28	50	108	—
		Summa	9100				5470	50

Fastighet	Ägarens namn	Läge pål. n:r	Antal m³	Summa ~~Pris pr m³~~ öre	Kronor		Summa Kronor	
1	2	3	4	5	6		7	
	Sammandrag.							
Tjelvie s:n.								
Ömsemp 23³	August Hansson		460		207	–		
Ömsemp 23⁶	Dem.		465	925	418	50	625	50
Ömsemp 23¹¹	Ivan Bundy		—	—	—	—	—	—
Ömsemp 9³	Vallkärra församling		1030		463	50		
			875	1905	787	50	1251	–
Ömsemp 9⁴	Lunds Domkyrka		1430		643	50		
			800	2230	600	–	1243	50
Ömsemp 9⁵	Marie församling		1580		711	–		
			695	2275	417	–	1128	–
Tjelvie 3²	Jöns Åkesson			1495			1017	–
Tjelvie 3⁴	Sven Åkesson		—	—	—	—	—	—
Tjelvie av 9⁵	Johanna och Karl Svensson		55		49	50		
Tjelvie 16⁶	Des.		310		279	–		
Tjelvie 16⁶	Des.		290	655	87	–	415	50
Tjelvie 16⁵	Lorentz Larsson		515		463	50		
Tjelvie 16⁵	Dem.		350		105	–		
Tjelvie 16⁴	Dem.		1560	2425	731	50	1300	–
Tjelvie av 9⁵	Edla Rundgren			95			28	50
Tjelvie 9²	Lina Hansson			95			28	50
		Överföres		12100			7037	50

PETTERSONSKA BOKTR. EFTR. A. BRAHE

392241

Fastighet	Ägarens namn	Läge pål. n:r	Antal m²	Summa ~~Yta pr m² öre~~ m²	Kronor		Summa Kronor	
1	2	3	4	5	6		7	
		Överfört		12100			7037	50
Fladie s:or.								
Fladie 8³	A. Kamiks Tegelfabrik			40			20	–
Fladie 8⁶	A. Kamiks Tegelfabrik		—	—	—	—	—	—
Fladie 8²	Christen Kamm m. hustr		980		84	–		
Fladie mosslotter	Dets.		350	630	105	–	189	–
Fladie 14¹	Kungl. Maj:t och Kronan			470			141	–
Fladie 2¹	Fjelie pastorat			360			108	–
		Summa		13600			7495	50

Fjelie den 30 juni 1942.
Å tjänstens vägnar:
E. A. Nallen
Äter lantbruksingenjör.
Bevitn. Nadby. Ingvald Nilsson.
Hede mäl.

Arbetsbeskrivning för alternativförslag 2.

Bil. D.

Läge	Längd	Djup	Botten-bredd	Dag-bredd	Sido-lutning	Botten-höjd och lutning		Anmärkningar
	Meter							
1	2	3	4	5	6	7	8	9
			Gräfningstabell.					
			Diketsträckan A-B-C.					
42 -			3.-		1:1.50			Denna sträcka uppmätes och underhålles för framtiden av Toulaomnsföreningen Ömmerno m.fl. beskrivas det är 1925."
38+69	331		"		"			Öppet avlopp mellan 38+69 och 39+46, kommal flöpet: Kors o. järnrör i allm. vägen Delmean - Ömmerno - Hjelie N brokarvet stående, belägen på höjden + 2.34 m.
38+61	8	1.75	"	8.25	"	0.47		
38+50	11	1.35	"	6.75	"	0.5:1000		Ny fixpkt.: Kors o. järnrör i grundmur på förstärkningspelare till vattkrio N om dagr. 8.- m. C och N.V. tenuten ca 0.30 m. mer mot mitt för 38+11, belägen på höjden + 2.28 m.
38+11	39	1.35	"	7.05	"			
38	11	1.35	"	7.05	"	0.50		
37+50	50	1.45	"	7.35	"			
37	50	1.45	"	7.35	"			
36+50	50	1.40	"	7.20	"			
36	50	1.40	"	7.20	"			
35+50	50	1.55	"	7.65	"			
35	50	1.60	"	7.80	"			
34+50	50	1.55	"	7.65	"	0.5:1000		Fixpkt.: Kors o. järnrör i bro för järnvägslinjen Ömmerno - Hjelie på stenskift närmast brokar å bro N om Ömmerno station, belägen på höjden + 2.15 m.
34	50	1.85	"	8.55	"			
33+50	50	1.50	"	7.50	"			
33	50	1.50	"	7.50	"			
32+50	50	1.50	"	7.50	"			
32	50	1.45	"	7.35	"			
31+50	50	1.70	"	8.10	"			
31	50	1.65	"	7.95	"			
30+50	50	1.65	"	7.95	"			
30	50	1.55	"	7.65	"	0.90		
29+46	54	1.90	"	8.70	"	0.5:1000 0.93		
Summa	1254	meter.						

Läge	Längd	Djup	Botten-bredd	Dag-bredd	Sido-lutning	Botten-höjd och lutning		Anmärkningar
	Meter							
1	2	3	4	5	6	7	8	9
				Diketsträckan b-d-e-f-g.				
29+46	-	1.90	1.50	6.60	*)	0.93		Öppet avlopp mellan 29+46 och 3+75.
29	46	1.95	"	6.70				
28+50	50	1.75	"	6.30				*) Mellan avvägningspunkterna 29+46 och 15 slänt 1:1.50 till höjden 1.30 m över bottenlinjen, därovan slänt 1:1.
28	50	1.50	"	5.80				
27+50	50	1.55	"	5.90				
27	50	1.75	"	6.30				
26+50	50	1.70	"	6.20		0.8:1000		
26	50	1.65	"	6.10				
25+50	50	1.85	"	6.50				
25	50	2.35	"	7.50				
24+50	50	2.20	"	7.20				
24	50	1.90	"	6.60				
23+50	50	1.75	"	6.30				
23+21	29	1.80	"	6.40		1.43		Fixpkt.: Kors o. järnvägsb. i landfästet till bro för järnvägslinjen 6 mem.-Hädre 10 cm fr. sydl. hörnet på 3:dje bensnittet ca 100 m S om järnvägsport; belägen på höjden +4.22 m.
23	21	1.85	"	6.50				
22+50	50	2.15	"	7.10				
22	50	1.95	"	6.70				
21+50	50	1.95	"	6.70		0.3:1000		
21	50	2.10	"	7.-				
20+50	50	2.-	"	6.80				
20	50	1.90	"	6.60		1.53		
19+50	50	1.90	"	6.60				
19	50	2.05	"	6.90				
18+50	50	2.10	"	7.-				
18	50	2.30	"	7.40				
17+50	50	2.-	"	6.80		0.3:1000		
17	50	2.20	"	7.20				
16+50	50	2.10	"	7.-				
16	50	1.95	"	6.70				
Summ.	1346							

PETTERSONSKA BOKTR. EFT. R. SKARA

Läge	Längd	Djup	Botten-bredd	Dag-bredd	Sido-lutning	Botten-höjd och lutning		Anmärkningar
	Meter							
1	2	3	4	5	6	7	8	9
Utg.	1346							
15+50	50	2.15	1.50	7.10		0.3:1000		
15	50	1.50	"	5.80 6.–	1:1.50			Tixpkt.: Kors o. järnvägsbro för järnvägen Ume-Bjurvad, Ö brofästet, 3:dje oleudrift, N6 hörnet, belägen på höjden +4.96 m.
14+67	33	2.40	"	8.70	"	1.69		
14+50	17	1.65	"	6.45	"			
14	50	1.75	"	6.75	"			
13+50	50	1.55	"	6.15	"			
13	50	1.65	"	6.45	"			
12+50	50	1.65	"	6.45	"	0.3:1000		
12	50	1.60	"	6.30	"			
11+50	50	1.35	"	5.55	"			
11	50	1.40	"	5.70	"			
10+50	50	1.65	"	6.45	"			
10	50	1.85	"	7.05	"			
9+67	33	1.60	" 1.–	6.30 5.80	" "	1.84		
9+50	17	1.35	"	5.05	"			
9	50	1.45	"	5.35	"	0.7:1000		
8+50	50	1.40	"	5.20	"			
8	50	1.50	"	5.50	"	1.96		
7+50	50	1.55	"	5.65	"			
7	50	1.65	"	5.95	"	0.7:1000		
6+50	50	1.55	"	5.65	"			
6	50	1.65	" 0.50	5.95 5.45	" "	2.10		
5+50	50	1.60	"	5.30	"			
5	50	1.75	"	5.75	"	4:1000		
4+50	50	1.65	"	5.45	"			
4	50	1.30	"	4.40	"	2.90		
3+75	25	1.35	"	4.55	"	3.–		
Summa	2571	meter.						

Läge	Längd	Djup	Botten-bredd	Dag-bredd	Sido-lutning	Botten-höjd och lutning		Anmärkningar
	Meter							
1	2	3	4	5	6	7	8	9
								Sammandrag.
	1254							Diksträckan A-B-C
	2571							D:o C-D-E-F-G
Sona	3825	meter.						

Arbetet skall utföras i enlighet med de upprättade förslagshandlingarna och ritningarna, därvid bl.a. följande är att iakttaga:

1/ Vid uppgrävning av floddiket skall den nuvarande sektionen i regel utvidgas lika åt båda sidorna med iakttagande av, att utvidgningen skall utföras så, att det nya avloppet erhåller rak sträckning mellan olika större brytpunkter. Då avloppet följer gränslinje, skall utvidgningen utföras så, att det nya avloppets mittlinje kommer att sammanfalla med gränslinjen, för så vitt det ej för viss eller vissa dikessträckor lämnas särskilda föreskrifter här nedan. I krökar skall sektionen utvidgas åt krökens innersida, så att denna uträtas i möjligaste mån.

Från förestående allmänna regler beträffande floddikets utvidgning göres följande undantag:

a/ Mellan avvägningspunkterna 38+61 vid Önnerups bro och 37+14 i gränsen mellan Önnerup 23³ och Önnerup 9³ skall sektionen i huvudsak utvidgas åt högra eller norra sidan.

b/ Mellan avvägningspunkterna 37+14 och 34 skall sektionen i huvudsak utvidgas åt vänstra eller södra sidan, så att trädraden i högra sidan kan kvarstå i den mån detta är möjligt.

c/ Mellan avvägningspunkterna 23+21, uppströms järnvägsbron vid km 284+438, och 22+22 skall sektionen i huvudsak utvidgas åt högra eller södra sidan.

d/ Mellan avvägningspunkterna 14+63, uppströms bron för den nu nerlagda järnvägen Lund-Bjärred, och 13+50 skall sektionen i huvudsak utvidgas åt vänstra eller östra sidan.

2/ Schaktningsmassorna skola i regel fördelas till lika godhet och mängd på båda sidorna om avloppet. Då avloppet ej följer gränslinje, kan vederbörande jordägare emellertid påfordra, att samtliga massor eller större del av massorna uppläggas på viss sida. Följer avloppet gränslinje, måste särskild överenskommelse träffas mellan rågrannarna, därest någon av dem fordrar, att massorna ej skola fördelas till lika mängder.

PETTERSONSKA BOKTR EFTR. SKARA

392243

Från förestående allmänna regler rörande massornas fördelning göres följande undantag:

a/ Mellan avvägningspunkterna 38+61 och 37+14 skola samtliga massor uppläggas vid högra eller norra sidan.

b/ Mellan avvägningspunkterna 23+21 och 22+22 skola samtliga massor uppläggas vid högra eller södra sidan.

c/ Mellan avvägningspunkterna 14+63 och 14 skola samtliga massor uppläggas vid vänstra eller östra sidan.

d/ Schaktningsmassor få under inga villkor uppläggas i trädgårdar, på tomter eller på enskilda vägar.

e/ Om arbetet kommer att utföras med grävmaskin, kan det uppkomma vissa svårigheter att fördela massorna enligt de allmänna reglerna. Även kan det under arbetets utförande visa sig, att man om möjligt ej bör skada gröda på viss sida genom att där upplägga massor. I sådana fall skola massorna uppläggas enligt de särskilda föreskrifter, som komma att meddelas av vederbörande lantbruksingeniör.

3/ Schaktningsmassorna få ej uppläggas till större höjd än 1,50 m och ej med brantare sidolutning åt avloppet än 1:1,50. Mellan avloppet och jordvallen skall lämnas en frikant av minst 1,25 m.

4/ Sten, skiffer och berg, som förekommer bland schaktningsmassorna, skola sammanföras i särskilda rösen och få ej under några villkor blandas med de lösa massorna.

5/ Öppningar skola upptagas i jordvallarna på minst var 40:de m samt dessutom vid alla tillstötande diken och svackor, så att ytvattnet obehindrat kan avrinna till avloppet. Öppningarna skola upptagas till minst 0,50 m bottenbredd och få ej utföras med brantare slänter än 1:1.

6/ Vid övergång från större till mindre bottenbredd skall ändringen utföras succesivt på en sträcka av 50 m, räknat uppströms från den punkt på profilritningen, som anger ändringen.

7/ Ras och skred, som möjligen uppkomma under arbetets utförande, skola omedelbart avhjälpas och erforderliga förstärkningsarbeten utföras.

8/ Visar det sig under arbetets utförande nödvändigt att förstärka slänterna utöver vad som föreskrives i kostnadsförslaget, äger vederbörande lantbruksingeniör föreskriva i vilken omfattning och på vad sätt sådana förstärkningsarbeten skola utföras.

9/ Stensättning av slänterna skall grundläggas till minst 0,20 m under det nya avloppets bottenlinje samt utföras av flata eller kilade ste-

nar, sammanfogade i ordnade förband medelst cementbruk. Därest så erfordras skall stensättningen bakmuras. Mindre stenar än sådana av dimensionerna 0,15x0,30x0,40 få ej förekomma.

10/ Träd och buskar, som växa i eller invid floddiket, skola rothuggas och borttagas. Träd, som växa i trädgårdar och på tomter få dock ej utan ägarens medgivande borttagas förrän vederbörande lantbruksingeniör därtill givit sitt tillstånd. De träd, som växa utmed floddikets högra eller norra sida mellan avvägningspunkterna 37+14 och 34 skola kvarstå i den mån detta är möjligt. Blir det nödvändigt att borttaga vissa träd, skall yttrande därom först inhämtas av vederbörande lantbruksingeniör.

11/ Under arbetets utförande får vattnet uppdämmas, dock ej så att skada uppkommer på gröda eller annan egendom. Uppdämd vattenyta skall nersänkas genom försiktig tappning, så att skada ej tillskyndas egendom och anläggningar nedanför dämmet.

12/ De broar för enskilda vägar, som dikningsföretaget skall nybygga, skola utföras enligt de särskilda typritningar, som upprättats, och med beaktande av de närmare bestämmelser, som framgå av kostnadsförslagen för de olika broarna. Landfästena skola utföras av betong med minst 250 ^{E} kg/m^{3} och armeras enligt typritningarna. Broarnas körbanor skola utföras av friskt, torrt och kvistfritt virke utan vankanter.

13/ Samtliga betong- och armeringsarbeten för broarnas landfästen skola utföras under kontroll av särskild sakkunnig, som av styrelsen förordnas till kontrollant.

14/ Vill någon - jordägare eller entreprenör - utföra broarna för enskilda vägar på annat sätt än enligt typritningarna, kan detta medgivas av vederbörande lantbruksingeniör, sedan denne granskat och godkänt av vederbörande upprättade nya förslagsritningar.

15/ Blivande entreprenör skall i god tid underrätta dikningsföretagets styrelse om de tidpunkter, då sådana arbeten komma att utföras, som beröra järnväg, allmänna och enskilda vägar samt kraftledningar och telefonkablar. Styrelsen äger sedan att därom underrätta vederbörande.

Flädie den 30 juni 1942.

Å tjänstens vägnar:

E. A. Nauw.

Statens lantbruksingeniör.

Bil. E.

Utlåtande, avgivet vid syneförrättning enligt vattenlagen rörande torrläggning av marker tillhörande Flädie nr 2 m.fl. hemman i Flädie och Fjelie socknar, Malmöhus län.

Mom. 1. Förordnande m.m.

Genom länsstyrelsens resolution den 1 juli 1938 förordnades undertecknad, förrättningsman, att handlägga syneförrättning enligt vattenlagen rörande torrläggning av marker till Flädie nr 2 m.fl. hemman i Flädie och Fjelie socknar, Malmöhus län. Laga hinder har ej anmälts vare sig mot syneförrättningens handläggning eller det avsedda torrläggningsföretagets utförande, ej heller har sådant hinder kunnat av synemännen utrönas. Torrläggningsföretaget skall enligt synemännens åsikt betraktas som "dikning", varför syneförrättningen handlagts enligt de bestämmelser i vattenlagen, som gälla för sådant företag.

Mom. 2. Torrläggningsområdets läge, omfattning m.m.

Torrläggningsområdet, som tillhör Höjeåns nederbördsområde nr 91, är beläget strax söder om Flädie kyrka. Det omfattar marker på båda sidor om Västkustbanan mellan Flädie och Önnerups järnvägsstationer samt begränsas i norr av allmänna vägen från Lund över Fjelie och Flädie till Bjärred eller vägen nr 3 i Torna vägdistrikt och i söder av allmänna vägen från Fjelie över Önnerup till Bennikan eller vägarna n:ris 4 och 5 d i Torna vägdistrikt. Ungefär på mitten korsas området i östlig-västlig riktning av den numera nerlagda järnvägen från Lund till Bjärred. På grund av de yrkanden, som under syneförrättningen framställts rörande dikningsföretagets utsträckning, kommer torrläggningsområdet att omfatta marker

tillhörande Flädie n:ris 2, 6, 7, 8, 17, 18, 20 och 23 i Flädie socken samt Fjelie n:ris 3, 9 och 16 och Önnerup n:ris 3, 6, 8, 9 och 23 i Fjelie socken. Torrläggningsområdet har inritats på en till förrättningshandlingarna fogad översiktskarta i skalan 1:100000.

Mom. 3. Nuvarande avlopp, torrläggningsförhållanden m.m.

Torrläggningsområdet avvattnas nu genom ett större floddike, som från punkten G /avvägningspunkten 3+75/ avleder vattnet åt söder till Höje å. Uppströms punkten C /avvägningspunkten 29+46/ kallas floddiket Fjelieån och nerströms densamma Önnerupsån. Den del av floddiket, som ligger mellan Höje å och Önnerups bro vid punkten B /avvägningspunkten 38+69/, utvidgades och fördjupades omkring år 1925 i enlighet med ett av dåvarande lantbruksingeniören Ernst Berggren vid syneförrättning upprättat förslag för torrläggningsföretaget "Önnerup m.fl. hemman av år 1925". I början av 1890-talet uppgrävdes den del av floddiket, som ligger mellan Önnerups bro vid punkten B /avvägningspunkten 38+69/ och avvägningspunkten 8, sedan förslag till arbetets utförande upprättats vid en av dåvarande lantbruksingeniören Otto Nilsson handlagd syneförrättning för torrläggningsföretaget "1/4 mtl. Fjelie nr 16 m.m. av år 1891". Mellan avvägningspunkten 8 och punkten G /avvägningspunkten 3+75/ har floddiket däremot ej varit föremål för arbeten enligt förslag eller bestämmelser vid syneförrättning.

Det nu planerade dikningsföretaget sammanfaller i det närmaste med torrläggningsföretaget av år 1891. Det har emellertid visat sig, att det avlopp, som förslagsenligt utförts för sistnämnda torrläggningsföretag och även underhållits synnerligen väl, upptagits till mycket otillräckliga dimensioner. Förslaget av år 1891 avsåg nämligen, att dikessträckan

B-C skulle uppgrävas till 1,25 m bottenbredd och med slänterna i lutning 1:1,50 samt dikessträckan C-D-E-8 till 0,60 m bottenbredd och med sländtlutningen 1:1, medan det vid nu verkställda utredningar framgått, att omnämnda dikessträckor böra utföras med en bottenbredd av respektive 3,- m och 1,50 m samt att slänterna för båda dikessträckorna böra givas lutningen 1:1,50. Till följd av det nuvarande avloppets otillräckliga dimensioner besväras i synnerhet området uppströms bron för den nu nerlagda järnvägen Lund-Bjärred /vid avvägningspunkten 14+67/ av vatten i det att vissa delar vid större flöden översvämmas ända till 0,5 m djup och däröver. Torrläggningsförhållandena äro också mycket otillfredsställande för de marker, som ligga utmed dikessträckan B-C, vilka tidvis sättas under vatten.

Avsikten med det nu planerade dikningsföretaget är, att det nuvarande avloppet skall uppgrävas till sådana dimensioner, att sökandens - Fjelie pastorat - nu vattensjuka marker under fastigheten Flädie 2 1 kunna täckdikas till ändamålsenligt djup. För att detta skall bliva möjligt måste dels det avlopp, som upptagits för torrläggningsföretaget "1/4 mtl. Fjelie nr 16 m.m. av år 1891" eller dikessträckan B-C-D-E-8, dels dikessträckan 8-G fördjupas och utvidgas.

Mom. 4. Undersökningar, avvägningar m.m.

Över torrläggningsområdet, som utgör en dikningssamfällighet, har upprättats nivåkarta i skala 1:4000 /blad 1/, varjämte profil- och sektionsritningar upprättats över avloppet /blad 2-6/. Även samtliga berörda järnvägsbroar samt broar för allmänna och enskilda vägar hava uppmätts /blad 7/. Utgångspunkt för avvägningarna, som hänföra sig till rikets hollplan, har varit den på ekonomiska kartbladet "Lund" angivna fixpunk-

ten vid Flädie kyrka på höjden + 8,29 m.

För utredning rörande den nya bottenlinjens höjdläge m.m. har det vidare varit nödvändigt att fastställa förhållandet mellan rikets nollplan och det jämförelseplan, som använts vid avvägningarna för torrläggningsföretaget "1/4 mtl. Fjelie m.m. av år 1891". Av ritningarna till detta torrläggningsföretag framgår det nämligen, att förslagsställaren, dåvarande lantbruksingeniören Otto Nilsson, utgått från ett godtyckligt valt jämförelseplan, men några fixpunkter återfinnas ej på ritningarna. Förrättningsmannen har därför med ledning av de på 1891 års ritningar angivna järnvägsbroarna, vilka byggdes åren 1884-1885, gjort följande utredningar.

Av ritningarna till 1891 års företag framgår det, att järnvägsbron vid avvägningspunkten 33+91 /Önnerupsån km 284+980/ då låg på höjden + 5,35 m /r.ö.k./. Även har det utrönts, att den nuvarande överbyggnaden utfördes år 1936, då även profilhöjden höjdes 10 cm /förrättningsprotokollets § 9/. Järnvägsbron kan alltså nu antagas ligga på höjden + 5,45 m i förhållande till Nilssons jämförelseplan. Enligt de nu utförda avvägningarna ligger järnvägsbron på höjden + 4,27 m /r.ö.k./. Skillnaden mellan Nilssons jämförelseplan och rikets nollplan är alltså 1,18 m /5,45-4,27/. Vidare framgår det av ritningarna till 1891 års företag, att järnvägsbron vid avvägningspunkten 23+21 /Fjelieån km 284+438/ då låg på höjden + 6,30 m /r.ö.k./. Även har det utrönts, att den nuvarande överbyggnaden utfördes år 1908 utan att profilhöjden ändrades /förrättningsprotokollets § 9/. Enligt de nu utförda avvägningarna ligger järnvägsbron på höjden + 5,13 m /r.ö.k./. Skillnaden mellan Nilssons jämförelseplan och rikets nollplan är alltså 1,17 m /6,30-5,13/.

Utredningarna beträffande de båda järnvägsbroarna, vilka överens-

stämma synnerligen väl, ge alltså vid handen, att jämförelseplanet för 1891 års företag ligger ca 1,18 m under rikets nollplan. Med ledning härav och de uppgifter rörande höjdläget för 1891 års bottenlinje m.m., som kunna inhämtas av ritningarna, har förrättningsmannen beräknat läget för bottenlinjen enligt 1891 års förslag i förhållande till rikets nollplan samt inritat densamma på profilritningarna blad 4 och 5 med en streckad svart linje. Höjdläget har även beräknats för vissa punkter sålunda:

Järnvägsbron vid 33+91 /km 284+980/.

Bottenlinjen ligger enligt 1891 års ritningar på höjden

+ 2,10 m, vilket i rikets nollplan motsvarar höjden

/2,10-1,18/ + 0,92 m

Järnvägsbron vid 23+21 /km 284+438/.

Avstånd från 33+91 enligt 1891 års ritningar	1120 m
1000 I =	0,5
Fallförlust 0,0005 x 1120 =	0,56 m
Bottenlinjens höjdläge 0,92+0,56 =	+ 1,48 m

Avvägningspunkten 8.

Avstånd från 23+21 enligt 1891 års ritningar	1540 m
1000 I =	0,5
Fallförlust 0,0005 x 1540 =	0,77 m
Bottenlinjens höjdläge 1,48+0,77 =	+ 2,25 m.

Mom. 5. Förslag till dikningsföretagets utförande.

Förrättningsmannen har i enlighet med de yrkanden och framställningar, som gjorts under syneförrättningen, utarbetat förslag till floddikets uppgrävning i den utsträckning samt till det djup och med de dimensioner i övrigt, som erfordras för att de nu vattenskadade markerna

inom dikningsområdet skola kunna torrläggas till ändamålsenligt djup. För tre olika förslag, vilka förrättningsmannen närmare undersökt och kostnadsberäknat, redogöres här nedan.

Förslag alternativ 1.

Dikessträckan A-B-C.

Delsträckan 42 - 38+69, som ingår i torrläggningsföretaget "Önnerup m.fl. hemman av år 1925", skall av detta företag upprensas till de dimensioner, som fastställts vid vederbörlig syneförrättning.

Delsträckan 38+69 - 29+46 skall uppgrävas till det djup, som framgår av profilritningen blad 2. Bottenlinjen skall utläggas i fallet 0,5:1000, bottenbredden upptagas till 3,- m och slänterna givas lutningen 1:1,50.

Dikessträckan C-D-E-F-G.

Delsträckan 29+46 - 15 skall uppgrävas till det djup, som framgår av profilritningarna blad 2 och 3. Bottenlinjen skall utläggas i fallet 0,5:1000, bottenbredden upptagas till 1,50 m och slänterna givas lutningen 1:1,50 till höjden 1,30 m över bottenlinjen och därovan lutningen 1:1.

Delsträckan 15 - 9+67 skall uppgrävas till det djup, som framgår av profilritningen blad 3. Bottenlinjen skall utläggas i fallet 0,5:1000, bottenbredden upptagas till 1,50 m och slänterna givas lutningen 1:1,50.

Delsträckan 9+67 - 6 skall uppgrävas till det djup, som framgår av profilritningen blad 3. Bottenlinjen skall utläggas i fallet 0,5:1000, bottenbredden upptagas till 1,- m och slänterna givas lutningen 1:1,50.

Delsträckan 6 - 3+75 skall uppgrävas till det djup, som närmare framgår av profilritningen blad 3. Bottenlinjen skall utläggas i fallet 4:1000, bottenbredden uppgrävas till 0,50 m och slänterna givas lutning-

en 1:1,50.

Förslag alternativ 2.

Dikessträckan A-B-C.

Förslaget är för denna dikessträcka identiskt med förslag alternativ 1.

Dikessträckan C-D-E-F-G.

Delsträckan 29+46 - 23+21 skall uppgrävas till det djup, som framgår av profilritningen blad 4. Bottenlinjen skall utläggas i fallet 0,8:1000, bottenbredden upptagas till 1,50 m och slänterna givas lutningen 1:1,50 till höjden 1,30 m över bottenlinjen och därovan lutningen 1:1.

Delsträckan 23+21 - 15 skall uppgrävas till det djup, som framgår av profilritningarna blad 4 och 5. Bottenlinjen skall utläggas i fallet 0,3:1000, bottenbredden upptagas till 1,50 m och slänterna givas lutningen 1:1,50 till höjden 1,30 m över bottenlinjen och därovan lutningen 1:1.

Delsträckan 15 - 9+67 skall uppgrävas till det djup, som framgår av profilritningen blad 5. Bottenlinjen skall utläggas i fallet 0,3:1000, bottenbredden upptagas till 1,50 m och slänterna givas lutningen 1:1,50.

Delsträckan 9+67 - 6 skall uppgrävas till det djup, som framgår av profilritningen blad 5. Bottenlinjen skall utläggas i fallet 0,7:1000, bottenbredden upptagas till 1,- m och slänterna givas lutningen 1:1,50.

Delsträckan 6 - 3+75 skall uppgrävas till det djup, som framgår av profilritningen blad 5. Bottenlinjen skall utläggas i fallet 4:1000, bottenbredden upptagas till 0,50 m och slänterna givas lutningen 1:1,50.

Förslag alternativ 3.

För detta förslag har inga särskilda profilritningar upprättats, utan förslaget har närmare undersökts och beräknats med ledning av de rit-

ningar, som upprättats för förslagen alternativ 1 och 2.

Dikessträckan A-B-C.

Förslaget för denna dikessträcka är identiskt med förslag alternativ 1.

Dikessträckan C-D-E-F-G.

Delsträckan 29+46 - 23+21. Bottenlinjen skall utläggas i fallet 0,7:1000, bottenbredden upptagas till 1,50 m och slänterna givas lutningen 1:1,50 till höjden 1,30 m över bottenlinjen och därovan lutningen 1:1.

Delsträckan 23+21 - 15. Bottenlinjen skall utläggas i fallet 0,4:1000, bottenbredden upptagas till 1,50 m och slänterna givas lutningen 1:1,50 till höjden 1,30 m över bottenlinjen och därovan lutningen 1:1.

Delsträckan 15 - 9+67. Bottenlinjen skall utläggas i fallet 0,4:1000, bottenbredden upptagas till 1,50 m och slänterna givas lutningen 1:1,50.

Delsträckan 9+67 - 6. Bottenlinjen skall utläggas i fallet 0,5:1000, bottenbredden upptagas till 1,- m och slänterna givas lutningen 1:1,50.

Delsträckan 6 - 3+75. Bottenlinjen skall utläggas i fallet 4:1000, bottenbredden upptagas till 0,50 m och slänterna givas lutningen 1:1,50.

De tre förslag till floddikets uppgrävning, för vilka det redogjorts här ovan, äro lika i vad de avse avloppets bottenbredd och sluttlutning, men däremot olika för vissa sträckor beträffande bottenlinjens fall. Förslagen hava utarbetats närmast med tanke på, att nuvarande bottenlinjer i järnvägsbroarna skola sänkas i minsta möjliga mån utan att man därför eftersätter kravet på ändamålsenlig torrläggning av de nu vattenskadade markerna. I detta hänseende är förslaget alternativ 2 att föredra-

ga, varför synemännen föreskriva, att floddiket skall uppgrävas i enlighet med detta förslag.

Mom. 6. Nederbördsområde, vattenmängd och dimensionsberäkningar.

Förrättningsmannen har efter särskilda undersökningar och med ledning av dels den topografiska kartan, dels ekonomiska kartverkets kartor beräknat storleken av de områden, som avbörda sitt vatten till olika dikessträckor. Resultatet av dessa beräkningar angives i efterföljande tabell a /Bil. Ea/ och har dessutom antecknats på profilritningarna. Avrinningen från nederbördsområdets olika delar har vid normala flöden uppskattats till 100 l per sek och km^2 och vid medelavrinning till 10 l per sek och km^2. Vid exceptionella flöden torde avrinningen kunna uppgå till 150 l per sek och km^2. Med hänsyn till dels kostnaderna för dikningsföretagets genomförande, dels torrläggningsområdets höjdläge i förhållande till vattenståndet i Höje å och Öresund, har det emellertid ej varit möjligt att dimensionera floddiket så, att det skulle kunna utan översvämningar avbörda vattnet även vid exceptionella flöden, i synnerhet som det då bleve nödvändigt att uppgräva även floddiket nerströms Önnerups bro /punkten B eller avvägningspunkten 38+61/ eller det avlopp, som utförts för torrläggningsföretaget "Önnerup m.fl. hemman av år 1925". De exceptionella flödena förekomma emellertid mera sällan, varför man kan antaga, att skadorna av översvämningar vid sådana flöden bliva av mindre betydelse, därest floddiket i framtiden underhålles vid nu föreskrivna dimensioner.

De olika dikessträckornas dimensioner hava fastställts, sedan särskilda dimensionsberäkningar utförts. Resultatet av beräkningarna, vid vilka förrättningsmannen använt Ganguillet-Kutters formel /m = 0,030/,

återfinnes i tabell a /Bil. Ea/.

Slutligen återfinnes i tabell b /Bil. Eb/ resultatet av de beräkningar, som utförts beträffande bottenlinjens och högvattenytans höjdläge enligt de olika alternativa förslagen.

Mom. 7. Broar för allmänna och enskilda vägar.

Den nuvarande bron vid punkten B eller avvägningspunkten 38+61, den s.k. Önnerups bro, för allmänna vägen från Bennikan över Önnerup till Fjelie eller vägarna n:ris 4 och 5 d i Torna vägdistrikt har ej utförts med tillräcklig fri genomloppsöppning, varför den vid flöden uppdämmer vattnet /förrättningsprotokollets § 12/. Bron är dessutom synnerligen bristfällig. Synemännen föreskriva därför, att Torna vägdistrikt skall riva den nuvarande bron och ersätta den med ny bro. Vid jämförelser mellan den nuvarande bron och de ritningar över Önnerups bro, som återfinnas på förslagsritningarna till torrläggningsföretaget "1/4 mtl. Fjelie nr 16 m.m. av år 1891", har det framgått, att bron sannolikt tillkommit efter år 1880. Under syneförrättningen har det även upplysts, att bron i vissa delar ombyggts omkring år 1910 /förrättningsprotokollets § 11/. Kostnaderna för nybyggnad av Önnerups bro skola därför jämlikt bestämmelserna i 7 kap. 8 §. vattenlagen stanna hos vägdistriktet.

Vid utförandet av den nya bron skall broläget förskjutas något åt väster i förhållande till den nuvarande bron, och bron skall dessutom läggas i en något sned vinkel mot vägen, så att den erhåller bästa möjliga anslutning till floddiket. Den nya bron skall utföras med en fri spännvidd av 6,50 m, mätt vinkelrätt mellan landfästena, och grundläggas till sådant djup, att bottenlinjen i bron kan upptagas till höjden + 0,45 m. Överbyggnadens lägsta del får ej ligga lägre än på höjden + 2,35 m.

Förslaget till dikningsföretagets utförande har i de delar, som beröra Önnerups bro, översänts till vägingeniören i länet med anhållan om yttrande enligt bestämmelserna i 10 kap. 52 § vattenlagen /Bil. 26-28/. I skrivelse till förrättningsmannen den 16 maj 1942 har vägingeniören meddelat, att han ej hade något att erinra mot förslaget /Bil. 29/.

De nuvarande broarna för enskilda vägar vid avvägningspunkterna 35+79 och 17+4 skola av dikningsföretaget rivas och ersättas med nya broar, vilka skola utföras enligt de typritningar, som återfinnas på blad 8. De nya broarna skola för framtiden underhållas av den eller dem, som trafikera desamma.

Beträffande andra broar för enskilda vägar och brukningsvägar, som framdeles kunna komma till utförande, föreskriva synemännen dels att de under inga villkor få byggas på sådant sätt, att de inkräkta på den fria vattensektionen eller äventyra floddikets framtida bestånd, dels att de skola utföras med genomloppsöppningar av följande dimensioner:

		Fri spännvidd.	Fri höjd.
Broar över dikessträckan	A-B-C	6,- m	1,50 m
" " "	C-D-E	4,50 m	1,50 m
" " "	E-F	4,- m	1,50 m
" " "	F-G	3,- m	1,30 m.

Mom. 8. Järnvägsbroar.

1. Bro för Västkustbanan vid avvägningspunkten 33+91 eller km 284+980.

Bron, som byggdes åren 1884-1885, är utförd som balkbro med landfästen av granitmurverk och överbyggnad av 4 st. helvalsade balkar /Dimel 65/. Avståndet mellan landfästena har uppmätts till 6,20 m, r.u.k. har avvägts till + 4,13 m och bottnen i bron likaledes avvägts till lägst

+ 0,85 m. Bron har utförts med tillräcklig fri bredd mellan landfästena. Botten i bron måste dock upprensas och fördjupas till höjden + 0,70 m, så att den erhåller anslutning till det uppgrävda floddikets bottenlinje. Hela bottenbredden behöver emellertid ej upprensas till höjden + 0,70 m, utan sektionen i bron kan enligt förrättningsmannens förslag lämpligen utformas på samma sätt som floddiket och alltså uppgrävas till 3,- m bottenbredd på höjden + 0,70 m och med slänterna i lutning 1:1,50. Den upprensade och uppgrävda sektionens botten och slänter skola därefter stensättas. Förrättningsmannens förslag till åtgärder vid bron har översänts till distriktschefen vid Statens järnvägar, III distriktet, med anhållan om yttrande jämlikt bestämmelserna i 10 kap. 52 § vattenlagen /Bil. 30-33/. Distriktschefens yttrande hade ej kommit förrättningsmannen tillhanda vid sammanträdet den 27 sistlidne maj, men järnvägens ombud meddelade då, att förrättningsmannens förslag antagligen ej kunde godkännas, enär man befarade, att de föreslagna åtgärderna skulle äventyra brons stabilitet /förrättningsprotokollets § 31/. Med anledning härav har förrättningsmannen närmare undersökt, om det är möjligt att höja bottenlinjen i bron utan att därför eftersätta kravet på ändamålsenlig torrläggning av de ovanför liggande markerna. Utredningen har emellertid visat, att bottenlinjen i bron ej lämpligen kan höjas över den föreslagna höjden + 0,70 m, enär vissa ovanför liggande lägre områden då komma att översvämmas även vid normala flöden. Vid exceptionella flöden, då man har att räkna med en avrinning av 150 l per sek och km^2, komma de översvämmade delarna att bli betydande. Resultatet av utredningen har meddelats järnvägens ombud, distriktssekreteraren Rekke, i skrivelse den 1 innevarande juni /Bil. 34/. Den 26 juni erhöll förrättningsmannen distriktschefens yttrande, av vilket det fram-

går, att järnvägsbron måste ombyggas, därest dikningsföretaget kommer att utföras enligt förrättningsmannens förslag /Bil. 35/. Någon teknisk utredning i frågan har ej förebragts. Synemännen kunna emellertid ej dela distriktschefens åsikt. Den obetydliga sänkning av 15 cm, som enligt förrättningsmannens förslag ej skall utföras över brons hela bredd utan endast till en bredd av 3,- m, kan enligt synemännens mening ingalunda äventyra brons stabilitet, därest denna ej redan nu är i så bristfälligt skick, att den ej ur järnvägsteknisk synpunkt är försvarlig. Synemännen föreskriva därför, att bottnen i bron skall upprensas, fördjupas och stensättas i enlighet med förrättningsmannens förslag. Arbetet skall utföras och bekostas av statens järnvägar jämlikt bestämmelserna i 7 kap. 9 och 10 §§ vattenlagen.

2. Bro för Västkustbanan vid avvägningspunkten 23+21 eller km 284+438.

Bron, som byggdes åren 1884 - 1885, är utförd som balkbro med landfästen av granitmurverk och överbyggnad av 4 st. helvalsade balkar /I P 50/. Avståndet mellan landfästena har uppmätts till 4,75 m, r.u.k. har avvägts till + 4,99 m och bottnen i bron likaledes avvägts till lägst + 1,61 m. År 1935 förstärktes högra eller södra landfästet genom en inspäntning av 2" plank med cementgjutning, som skjuter ut ca 80 cm från landfästet. Inspäntningens överyta ligger på höjden + 2,59 m. Bron har utförts med tillräcklig fri bredd mellan landfästena. Inspäntningen vid högra landfästet, vilken Statens järnvägar utfört utan tillstånd av vattendomstol, måste emellertid borttagas och bottnen i bron upprensas enligt förslag alternativ 1 till höjden + 1,24 m. Hela bottenbredden i bron behöver emellertid ej upprensas till höjden + 1,24 m, utan sektionen i bron kan enligt förrättningsmannens förslag utformas på samma sätt som

floddiket och alltså uppgrävas till 1,50 m bottenbredd och med slänterna i lutning 1:1,50. Den uppreasade och uppgrävda sektionens botten och slänter skola därefter stensättas. Förrättningsmannens förslag till åtgärder vid bron har översänts till distriktschefen vid Statens järnvägar, III distriktet, med anhållan om yttrande enligt bestämmelserna i 10 kap. 52 § vattenlagen /Bil. 30-33/. Distriktschefens yttrande hade ej kommit förrättningsmannen tillhanda vid sammanträdet den 27 sistlidne maj, men järnvägens ombud meddelade då, att förrättningsmannens förslag antagligen ej kunde godkännas, emär man befarade, att de föreslagna åtgärderna skulle äventyra brons stabilitet /förrättningsprotokollets § 31/. Med anledning härav har förrättningsmannen närmare undersökt, om det är möjligt att höja bottenlinjen i bron utan att därför eftersätta kravet på ändamålsenlig torrläggning av de ovanför liggande markerna. Utredningen har visat, att bottenlinjen i bron kan höjas till höjden + 1,43 m utan några egentliga olägenheter för ovanför liggande marker. Den nya bottenlinjen kommer då att ligga endast 5 cm under bottenlinjen för 1891 års företag, som enligt utredningen i mom. 4 här ovan ligger på höjden + 1,48 m. Förrättningsmannen har därefter närmare utarbetat det förslag alternativ 2, efter vilket floddiket skall uppgrävas /se mom. 5 här ovan/. Resultatet av utredningen har delgivits järnvägens ombud, distriktssekreteraren Rekke, i skrivelse den 1 innevarande juni /Bil. 34/. Den 26 juni erhöll förrättningsmannen distriktschefens yttrande, av vilket det framgår, att bron måste ombyggas, därest dikningsföretaget kommer att utföras enligt förrättningsmannens förslag /Bil. 35/. Någon teknisk utredning i frågan har ej förebragts. Synemännen hava funnit, att bron är bristfällig och knappast försvarlig ur järnvägsteknisk synpunkt ens un-

der nuvarande förhållanden, enär landfästena ej grundlagts på tillräckligt djup. Detta framgår också av de förstärkningsarbeten genom inspäntning m.m., som järnvägen utförde år 1935. Enligt synemännens mening kan bron emellertid förstärkas utan hel ombyggnad. Synemännen föreskriva därför, att Statens järnvägar skall förstärka bron genom att undermura landfästena till sådant djup, att floddiket kan framdragas genom bron på höjden + 1,43 m, eller ock helt ombygga bron, därest järnvägen skulle finna detta med sin fördel förenligt. Kostnaderna för brons förstärkning eller eventuella ombyggnad skola jämlikt bestämmelserna i 7 kap. 9 och 10 §§ vattenlagen stanna hos Statens järnvägar.

3. Bro för nerlagda järnvägen Lund-Bjärred vid avvägningspunkten 14+67.

Bron, som byggdes omkring år 1901, utfördes ursprungligen med landfästen av granitmurverk och överbyggnad av 4 st. helvalsade balkar /I № 50/. Överbyggnaden har nu borttagits, sedan järnvägen nerlagts och spårläggningen upprivits. Avståndet mellan landfästena har uppmätts till 4,90 m och bottnen i bron avvägts ligga lägst på höjden + 2,02 m. Bron har utförts med tillräcklig fri bredd mellan landfästena. Bottnen i bron måste dock upprensas och fördjupas till höjden + 1,69 m /förslag alternativ 2/. Hela bottenbredden behöver emellertid ej upprensas till höjden + 1,69 m, utan sektionen i bron kan lämpligen utformas på samma sätt som floddiket och alltså uppgrävas till 1,50 m bottenbredd och med slänterna i lutning 1:1,50. Den upprensade sektionens botten och slänter skola stensättas. Arbetet skall utföras och bekostas av dikningsföretaget.

Då järnvägen numera är nerlagd, har förrättningsmannen ej infordrat Kungl. Väg- och Vattenbyggnadsstyrelsens yttrande i frågan.

Mom. 9. Telefonkablar.

Floddiket korsas på två olika ställen av telefonkablar nämligen vid avvägningspunkterna 33+17 och 24+23. Det åligger Kungl. Telegrafverket att vidtaga erforderliga åtgärder till förhindrande av skador på kablarna såväl under arbetets utförande som även efter det företaget färdigställts. Dikningsföretagets styrelse äger att underrätta distriktschefen vid Kungl. Telegrafverket, I distriktet, Malmö om den tidpunkt, då företaget kommer att påbörjas /Jmfr förrättningsprotokollets § 28/.

Mom. 10. Kraftledningsstolpar.

I samband med företagets utförande blir det antagligen nödvändigt att flytta tre kraftledningsstolpar vid respektive avvägningspunkterna 37+85, 37+18 och 36+38. Det skall åligga kraftledningens ägare, Lunds stad, att ombesörja och bekosta stolparnas flyttning. Dikningsföretagets styrelse skall därom i god tid underrätta vederbörande vid Lunds stads tekniska verk.

Mom. 11. Ersättningar.

1. Ersättning för markförlust.

För jord, som gräves bort vid floddikets utvidgning, skall ersättning utgå med de belopp, som finnas närmare angivna i ersättningslängden Bil. Ca. Ersättningsbeloppen hava uträknats i förhållande till den bortgrävda markens areal och markens nuvarande värde.

2. Ersättning för intrång genom jordupplag.

I samband med utredningen för förslag alternativ 1 har förrättningsmannen beräknat ersättningen för intrång genom jordupplag dels i förhållande till den jordareal, som tages i anspråk för upplag /Bil. Cb och Cc/, dels i förhållande till storleken av de massor, som komma att

uppläggas på olika fastigheter /Bil. Cd/. De olika beräkningsmetoderna hava i ett flertal fall givit mycket olika ersättningsbelopp för en och samma fastighet. Synemännen hålla emellertid för sannolikt, att de upptagna massorna ej komma att kvarligga utan att de fortast möjligt bliva utplanerade eller bortkörda. Ersättning för intrång genom jordupplag bör därför enligt synemännens mening beräknas i förhållande till dels massornas mängd, dels de större eller mindre svårigheterna och kostnaderna för deras utplanering och bortforsling. Under dessa förutsättningar har också den av förrättningsmannen upprättade ersättningslängden Bil. Ce, som avser förhållandena, därest floddiket uppgräves enligt förslaget alternativ 2, upprättats, varför synemännen föreskriva, att ersättning för intrång genom jordupplag skall utgå med de i denna ersättningslängd angivna beloppen.

Ersättningslängden Bil. Ce har uträknats under förutsättning, att massorna i huvudsak uppläggas till lika mängd utmed avloppets båda sidor. Vid floddikets uppgrävning kan det emellertid av en eller annan anledning uppstå svårigheter att fördela massorna lika, exempelvis om arbetet kommer att utföras med grävmaskin eller om man ej vill skada växande gröda på viss sida eller dylikt. I sådana fall få massorna helt eller till större del uppläggas på viss sida. Inträffar detta på sådana sträckor, där floddiket upptages i gränslinje, skola de i längden angivna ersättningsbeloppen omräknas av lantbruksingeniören i länet och ersättningsbeloppen därefter jämkas rågrannarna emellan.

De i längden Bil. Ce angivna ersättningsbeloppen avse ersättning för intrång genom jordupplag samt för skada å växande gröda såväl vid floddikets uppgrävning som även vid rensningar för dess framtida under-

håll.

3. Ersättning för flyttning av stängsel.

Ersättning för flyttning av stängsel skall utgå till Sven Åkesson, arrendator av Önnerup 9^{3}, med 30,- kr, till Henrik Christensson, arrendator av Flädie 14^{1}, med 40,- kr och till Christen Hanssons dödsbo likaledes med 40,- kr.

4. Ersättning för skador, som ej förutsetts.

Uppkommer till följd av dikningsföretagets utförande sådana skador, som ej av synemännen förutsetts, äger den, som lider skada, att framställa anspråk på ersättning enligt bestämmelserna i 7 kap. 57 § vattenlagen.

Mom. 12. Utbetalning av ersättningsbelopp.

Ersättningsbelopp skola utgå på en gång samt utbetalas innan skadan eller intrånget göres eller också tillgodoräknas ersättningstagaren vid kostnadernas slutliga fördelning. Arrendator är berättigad att under den del av arrendetiden, som återstår, då det för den arrenderade fastigheten fastställda ersättningsbeloppet förfaller till betalning, åtnjuta ersättning efter 5 % för år av det till fastigheten utgående ersättningsbeloppet. Ersättning till arrendator skall utgå på en gång, beräknas med tillämpning av den vid Kungl. Förordningen den 28. september 1928 om statlig inkomst- och förmögenhetsskatt fogade tabell II samt avräknas från det belopp, som fastställts att utgå till fastigheten och dess ägare. Borttager arrendatorn jordupplagen, skall ersättningen för intrång genom jordupplag helt utbetalas till honom.

Mom. 13. Kostnader.

Förrättningsmannen har infordrat anbud på kostnaderna för floddikets uppgrävning /Bil. 36-39/ och med ledning av de inkomna anbuden be-

räknat kostnaderna för dikningsföretagets utförande. Kostnaderna för utförandet enligt förslag alternativ 1 hava sålunda beräknats till 54000 kr, enligt förslag alternativ 2 till 51700 kr och enligt förslag alternativ 3 till 52800 kr. Kostnadsförslag för förslagen alternativ 1 och 2 bifogas förrättningshandlingarna som respektive Bil. Ba och Bil. Bb. Kostnadsförslag hava även upprättats beträffande nybyggnad av broar för enskilda vägar vid avvägningspunkterna 37+79 och 17+4. Kostnadsförslagen bifogas förrättningshandlingarna som respektive Bil. Bc och Bil. Bd.

Mom. 14. Båtnad och kostnadsfördelning.

Överenskommelse har ej träffats angående kostnadernas fördelning, varför synemännen verkställt sådan båtnadsuppskattning, som föreskrives i 10 kap. 60 § vattenlagen. För detta ändamål hava de uppskattat och beräknat jordens värde dels efter dikningsföretagets genomförande, dels i nuvarande, vattenskadat skick, därvid hänsyn tagits såväl till jordens godhet beträffande matjord och alv samt till dess blivande och nuvarande torrläggningsförhållanden som ock till i orten gängse priser å fullt torrlagd jord av förhandenvarande beskaffenhet. Skillnaden mellan det blivande och det nuvarande värdet - 57946,- kr - utgör det båtnadsvärde, som skall ligga till grund för kostnadernas fördelning. Resultatet av värderingen och båtnadsuppskattningen återfinnes i värderingslängden /Bil. A/, som jämväl utgör hävdeförteckning för de i dikningssamfälligheten ingående markerna. Båtnad av annat slag än jordförbättring förekommer ej vid detta torrläggningsföretag.

Samtliga i dikningsföretaget ingående marker skola tillsammans utgöra en dikningssamfällighet. Då sådan jämkning, varom förmäles i 7 kap. 24 § vattenlagen, icke kan komma ifråga, skola delägarne i dikningssam-

fälligheten taga del i kostnaderna för dikningsföretagets utförande i direkt förhållande till den båtnad eller jordförbättring, som genom företaget beredes vars och ens mark. Särskild kostnadsfördelningslängd har upprättats och bifogats detta utlåtande såsom Bil. Ec. I kolumn 15 av kostnadsfördelningslängden angives varje delägares och fastighets andel i de beräknade kostnaderna för dikningsföretagets utförande och i kolumn 16 de procenttal, efter vilka samtliga verkliga kostnader för dikningsföretagets utförande och framtida underhåll skola fördelas. Delägare, som ej är sökande till syneförrättningen, är med det undantag dock, varom stadgas i 10 kap. 80 § vattenlagen, icke skyldig att till kostnaderna för dikningsföretagets utförande tillskjuta större belopp än som svarar mot värdet av den å hans mark uppskattade båtnaden eller jordförbättringen. Sådana omständigheter, som omförmälas i 7 kap. 6, 25-26 och 28-30 §§ vattenlagen, föreligga icke vid detta dikningsföretag.

Kostnaderna för denna syneförrättning skola enligt bestämmelserna i 10 kap. 30 och 79 §§ vattenlagen omedelbart av sökanden förskjutas. Kommer företaget till stånd, skola förrättningskostnaderna fördelas mellan samtliga delägare och gäldas med de belopp, som finnas angivna i kolumn 17 av kostnadsfördelningslängden /Bil. Do/.

Mom. 15. Dikningsföretagets utförande.

Verkställda utredningar och beräkningar ha givit vid handen, att det planerade dikningsföretaget är ekonomiskt lönande och väl värt att utföra. Synemännen tillstyrka därför att företaget kommer till stånd. Vill sökanden fullfölja företaget, skall detsamma utföras i enlighet med det av förrättningsmannen upprättade förslaget alternativ 2 och med beaktande jämväl av de ytterligare bestämmelser, som återfinnas i detta utlå-

tande. Arbetet får påbörjas så snart denna syneförrättning vunnit laga kraft och sedan anmälan om styrelseval gjorts till länsstyrelsen i länet. Företaget skall vara färdigställt senast inom tio år efter det syneförrättningen fastställts. Angående möjligheterna att få arbetstiden förlängd utöver den här angivna tiden hänvisas till föreskrifterna i 10 kap. 58 § vattenlagen.

Utöver de närmare bestämmelser och föreskrifter rörande arbetets utförande, som återfinnas i arbetsbeskrivningen /Bil. D/, skall följande iakttagas:

1/ Arbetet skall utlämnas på entreprenad på de villkor, som äro för företaget och dess delägare mest gynnsamma och betryggande.

2/ Under arbetets utförande får vattnet uppdämmas, dock ej så att skada uppkommer på gröda eller annan egendom.

3/ Uppdämd vattenyta skall nersänkas genom försiktig tappning, så att skada ej tillskyndas egendom och anläggningar nedanför dämmet.

4/ De höjdlägen för bottenlinjen, som antecknats vid olika punkter på profilritningarna, skola gälla framför de i arbetsbeskrivningen och på profilritningarna angivna djupsiffrorna.

5/ Det uppgrävda floddikets dagbredd vid olika punkter beräknas med ledning av höjden över bottenlinjen samt bestämmelserna om bottenbredd och slänternas lutning. För den händelse den sålunda beräknade dagbredden för en viss punkt ej överensstämmer med det mått på dagbredden, som angives i arbetsbeskrivningen för samma punkt, skall det beräknade måttet gälla.

6/ Där floddiket följer rågång, skall det uppgrävas så, att det nya avloppets mittlinje sammanfaller med rågången, för den händelse det ej

i arbetsbeskrivningen lämnas andra föreskrifter för viss eller vissa sträckor.

7/ Vid övergång från större till mindre bottenbredd skall ändringen utföras succesivt på en sträcka av 50 m räknat uppströms från den punkt på profilritningen, som anger ändringen.

8/ Kommer dikningsföretaget att understödjas med statsmedel, skola de särskilda bestämmelser, som eventuellt kunna bliva föreskrivna som villkor för statsunderstödets beviljande, vara för samtliga delägare bindande.

Mom. 16. Dikningsföretagets avsyning.

Sedan företaget färdigställts, skall arbetet jämlikt bestämmelserna i 13 kap. 1 § vattenlagen avsynas av lantbruksingeniören i länet eller av den, han i sitt ställe förordnar. Anmälan om avsyning skall göras av dikningsföretagets styrelse. Företaget skall anses vara färdigställt, då avsyningsförrättaren till styrelsen överlämnat bevis om att företaget godkänts eller, för den händelse att statsunderstöd beviljats till företaget, då Kungl. Lantbruksstyrelsen godkänt detsamma.

Mom. 17. Dikningsföretagets framtida underhåll.

Det uppgrävda floddiket skall omsorgsfullt underhållas genom regelbundna rensningar, vilka skola verkställas genom styrelsens försorg. Rensnings- och underhållsarbeten böra utföras under sådan tid, då arbetet medför minsta möjliga skada för de jordägare, som beröras av arbetet. Den skada, som möjligen tillskyndas jordägare genom att rensningsjord uppläggas, skall nämligen tålas utan ersättning. Kostnaderna för rensnings- och underhållsarbeten skola fördelas mellan delägarne på samma sätt som kostnaderna för floddikets första uppgrävning eller efter de fördelningstal,

som angivas i kostnadsfördelningslängdens kolumn 16. Kostnader för rensnings- eller underhållsarbeten, som föranletts genom enskild persons åverkan, skola uttagas av denne. Tredskas han att betala honom påförda kostnader, äger styrelsen att instämma honom till vederbörande härads-rätt.

Jordägare skall genom stängsel eller annan åtgärd förhindra, att avloppet nertrampas av betande djur. Vattningsplats för betesdjur får anordnas på viss plats, därest vederbörande alltid håller vattningsplatsen upprensad. Uppdämning eller annan åtgärd, som hindrar vattnets fria lopp, får under inga villkor göras utan att tillstånd därtill lämnats av vederbörande vattendomstol.

De broar för enskilda vägar, som utförts av dikningsföretaget, skola sedan de avsynats och godkänts enligt bestämmelserna i mom. 16 här ovan, övertagas till underhåll av den eller dem, som trafikera broarna. Försummas underhållet och medför detta skada på avloppet, så att avrinningen hindras, skall dikningsföretagets styrelse på den försumliges bekostnad bota skadan och eventuellt reparera bron. Avloppet nerströms Önnerups bro skall liksom hittills underhållas av torrläggningsföretaget "Önnerup m.fl. hemman av år 1925". Försummas detta äger dikningsföretagets styrelse att förfara på sätt närmare föreskrives i 13 kap. 16 § vattenlagen.

Mom. 18. Fixpunkter.

Fixpunkter hava utmärkts och avvägts till ledning vid företagets utförande och framtida underhåll. Deras lägen i plan och höjd har anteckknats på såväl plankartan som profilritningarna. Fixpunkterna beskrivas närmare sålunda:

1. Fixpunkt på höjden + 8,29 m; vid Flädie kyrka, i kyrkans östra mot landsvägen vettande gavel, 0,45 m söder om trappan till sakristian och 0,36 m över marken, mässingsdubb i sten.

2. Fixpunkt på höjden + 6,77 m; vid Flädie kyrka, sydöstra hörnet av kyrkogårdsmuren mot landsvägen, 0,13 m från hörnet och 0,10 m över marken, järndubb och kors /+/ i sten.

3. Fixpunkt på höjden + 4,96 m; i bron för den nerlagda järnvägen Lund--Bjärred, östra eller vänstra landfästet, pallskiftet, nordöstra hörnet, järndubb och kors /+/.

4. Fixpunkt på höjden + 4,22 m; i järnvägsbron vid avvägningspunkten 23+21 eller km 284+438, södra eller högra landfästet, pallskiftet, 0,10 m från sydvästra hörnet, järndubb och kors /+/.

5. Fixpunkt på höjden + 2,15 m; i järnvägsbron vid avvägningspunkten 33+91 eller km 284+960, södra eller vänstra landfästet, sydvästra stenkonens övre kant, på stenskift närmast landfästet, järndubb och kors /+/.

6. Fixpunkt på höjden + 2,28 m; fastigheten Önnerup 23 11, äg. trädgårdsmästare Ivan Bundy, norra sidan av växthuset, i förstärkningspelare, järndubb och kors /+/.

7. Fixpunkt på höjden + 2,74 m; Önnerups bro, norra frontmurens översida, östra ändan, järndubb och kors /+/.

Fixpunkterna äro lagligen skyddade enligt bestämmelserna i 13 kap. 14 § vattenlagen. Vill någon borttaga fixpunkt, skall han därom göra anmälan till lantbruksingeniören i länet, som då låter avväga annan lämplig fixpunkt. Kostnaderna för lantbruksingeniörens för detta ändamål utförda förrättning skola gäldas av dikningsföretaget.

Mom. 19. Styrelse, organisation m.m.

För handhavande av dikningsföretagets angelägenheter skola delägarne utse en styrelse bestående av tre ledamöter, av vilka en skall vara ordförande och verkställande ledamot, samt dessutom två styrelsesuppleanter, två revisorer och två revisorssuppleanter. Styrelsens ledamöter äro gemensamt ansvariga för sin förvaltning. Styrelsen, som är beslutför, då två ledamöter äro närvarande och om beslutet ense, åligger:

Att ombesörja företagets utförande samt kontrollera entreprenörens arbete - i den mån så finnes erforderligt med biträde av sakkunnig person.

Att tillse att samtliga dikessträckor alltid hållas i fullgott skick samt ombesörja rensnings- och underhållsarbeten.

Att i mån av behov verkställa utdebiteringar på sätt närmare stadgas i 3 kap. 20 § vattenlagen.

Att över inkomster och utgifter föra fullständiga och med verifikationer försedda räkenskaper, vilka skola avslutas per kalenderår. Sedan revisorerna granskat räkenskaperna och avgivit revisionsberättelse, skola räkenskaperna framläggas för delägarnes hörande och godkännande vid allmänt sammanträde.

Att för sistnämnda ändamål och då så eljest kan finnas nödigt kalla delägarne till sammanträde i den ordning, som föreskrives i 7 kap. 64 § vattenlagen.

Att vid alla sammanträden såväl egna som allmänna föra protokoll. Protokoll för allmänna sammanträden skola senast inom 14 dagar efter sammanträdet vara för delägarne tillgängligt hos styrelsens ordförande.

Att i övrigt vidtaga alla de åtgärder, som kunna finnas nödiga för före-

tagets ändamålsenliga utförande och underhåll, samt därvid beakta och följa de bestämmelser, som angivas i 7 kap. 61-65 §§ vattenlagen.

Mom. 20. Domstolsavgift.

Domstolsavgift skall enligt bestämmelserna i 11 kap. 95 § vattenlagen utgå med 86,92 kr. Avgiften skall av sökanden förskottsvis inbetalas till länsstyrelsen så snart denna syneförrättning tagit åt sig laga kraft. Sedan företaget kommit till stånd, skall avgiften fördelas på samtliga delägare med 1 krona 50 öre för tusen av förbättringsvärdet å vars och ens mark.

Mom. 21. Företagets namn.

Företaget skall benämnas dikningsföretaget "Flädie-Fjelie av år 1942". Mål, som beröra företaget och som ej äro att hänföra till vattenmål, skola handläggas inför Torna och Bara häradsrätt.

Mom. 22. Aktförvarare.

Till dikningsföretaget hörande handlingar och ritningar skola för framtiden förvaras av styrelsens ordförande och hos honom hållas tillgängliga för envar, som vill granska dem eller taga avskrifter och kopior.

Mom. 23. Underställning.

Då synemännen ej ansett sig kunna biträda distriktschefens åsikt, att järnvägsbron vid avvägningspunkten 33+91 eller km 284+980 måste ombyggas, skall detta utlåtande enligt bestämmelserna i 10 kap. 52 § vattenlagen underställas Söderbygdens vattendomstols prövning.

Mom. 24. Besvärshänvisning.

Den, som är missnöjd med åtgärd eller beslut under denna syneförrättning eller som vill föra talan mot synemännens utlåtande, äger att

inom sextio dagar härefter till Söderbygdens Vattendomstol ingiva sina besvär i tre exemplar. I besvären skola fullständigt upptagas klagandens alla påståenden och skälen därtill, och skola vid besvären även fogas de handlingar klaganden vill åberopa till stöd för ändringssökandet.

Fjelie den 30 juni 1942.

Å tjänstens vägnar:

B. H. Nellei

Statens lantbruksingeniör.

Bengt. Roby. Ingvar. Nilsson.
Gösta Wesén.

Bil. Ea.

Tabell a. Dimensionsberäkningar m.m.

Dikesstrycka.	Längd m	Bottenlinjens höjdläge.	N km²	Q max m³/sek	Q med m³/sek	1000 I	Bb. m	Sl.	t max m	t med m
1.	2.	3.	4.	5.	6.	7.	8.	9.	10.	11.
Förslag alternativ 1.										
38+61		+ 0,47								
-29+46	915	+ 0,93	45	4,50	0,45	0,5	3,-	1:1,50	1,33	0,40
-23+21	625	+ 1,24	21	2,10	0,21	0,5	1,50	"	1,18	0,37
-14+63	858	+ 1,67	20	2,-	0,20	0,5	1,50	"	1,15	0,36
-12+16	247	+ 1,79	20	2,-	0,20	0,5	1,50	"	1,15	0,36
- 9+67	249	+ 1,91	19	1,90	0,19	0,5	1,50	"	1,10	0,35
- 6+00	367	+ 2,10	16	1,60	0,16	0,5	1,-	"	1,15	0,38
- 3+75	225	+ 3,-	15	1,50	0,15	4,-	0,50	"	0,80	0,29
Summa	3486									
Förslag alternativ 2.										
38+61		+ 0,47								
-29+46	915	+ 0,93	45	4,50	0,45	0,5	3,-	1:1,50	1,33	0,40
-23+21	625	+ 1,43	21	2,10	0,21	0,8	1,50	"	1,05	0,33
-14+63	858	+ 1,69	20	2,-	0,20	0,3	1,50	"	1,30	0,43
-12+16	247	+ 1,76	20	2,-	0,20	0,3	1,50	"	1,30	0,43
- 9+67	249	+ 1,84	19	1,90	0,19	0,3	1,50	"	1,25	0,41
- 6+00	367	+ 2,10	16	1,60	0,16	0,7	1,-	"	1,05	0,35
- 3+75	225	+ 3,-	15	1,50	0,15	4,-	0,50	"	0,80	0,29
Summa	3486									

1.	2.	3.	4.	5.	6.	7.	8.	9.	10.	11.
Förslag alternativ 3.										
38+61		+ 0,47								
-29+46	915	+ 0,93	45	4,50	0,45	0,5	3,-	1:1,50	1,33	0,40
-23+21	625	+ 1,37	21	2,10	0,21	0,7	1,50	"	1,08	0,34
-14+63	858	+ 1,71	20	2,-	0,20	0,4	1,50	"	1,20	0,39
-12+16	247	+ 1,81	20	2,-	0,20	0,4	1,50	"	1,20	0,39
- 9+67	249	+ 1,91	19	1,90	0,19	0,4	1,50	"	1,20	0,37
- 6+00	367	+ 2,10	16	1,60	0,16	0,5	1,-	"	1,15	0,38
- 3+75	225	+ 3,-	15	1,50	0,15	4,-	0,50	"	0,80	0,29
	Summa 3486									

Fjelie den 30 juni 1942.

Å tjänstens vägnar:

K.H. Nattei

Statens lantbruksingeniör.

Bil. Eb.

Tabell b. Bottenlinjens och högvattenytans höjdläge enligt olika alternativa förslag.

Avvägningspkt.	Förslag alternativ 1.			Förslag alternativ 2.			Förslag alternativ 3.		
	Bott.l.	t max	h.v.y.	Bott.l.	t max	h.v.y.	Bott.l.	t max	h.v.y.
38+61	0,47	1,330	1,800	0,47	1,330	1,800	0,47	1,330	1,800
38	0,50	1,330	1,830	0,50	1,330	1,830	0,50	1,330	1,830
37	0,55	1,330	1,880	0,55	1,330	1,880	0,55	1,330	1,880
36	0,60	1,330	1,930	0,60	1,330	1,930	0,60	1,330	1,930
35	0,65	1,330	1,980	0,65	1,330	1,980	0,65	1,330	1,980
34	0,70	1,330	2,030	0,70	1,330	2,030	0,70	1,330	2,030
33	0,75	1,330	2,080	0,75	1,330	2,080	0,75	1,330	2,080
32	0,80	1,330	2,130	0,80	1,330	2,130	0,80	1,330	2,130
31	0,85	1,330	2,180	0,85	1,330	2,180	0,85	1,330	2,180
30	0,90	1,330	2,230	0,90	1,330	2,230	0,90	1,330	2,230
29+46	0,93	1,330	2,260	0,93	1,330	2,260	0,93	1,330	2,260
29	0,95	1,320	2,270	0,97	1,310	2,280	0,96	1,315	2,275
28	1,-	1,305	2,305	1,05	1,275	2,325	1,03	1,280	2,310
27	1,05	1,290	2,340	1,13	1,240	2,370	1,10	1,255	2,355
26	1,10	1,280	2,380	1,21	1,210	2,420	1,17	1,230	2,400
25	1,15	1,270	2,420	1,29	1,185	2,475	1,24	1,210	2,450
24	1,20	1,260	2,460	1,37	1,165	2,535	1,31	1,190	2,500
23+21	1,24	1,255	2,495	1,43	1,300	2,730	1,37	1,200	2,570
23	1,25	1,255	2,505	1,44	1,300	2,740	1,38	1,200	2,580

1.	2.	3.	4.	5.	6.	7.	8.	9.	10.
22	1,30	1,245	2,545	1,47	1,300	2,770	1,42	1,200	2,620
21	1,35	1,235	2,585	1,50	1,300	2,800	1,46	1,200	2,660
20	1,40	1,225	2,625	1,53	1,300	2,830	1,50	1,200	2,700
19	1,45	1,215	2,665	1,56	1,300	2,860	1,54	1,200	2,740
18	1,50	1,210	2,710	1,59	1,300	2,890	1,58	1,200	2,780
17	1,55	1,205	2,755	1,62	1,300	2,920	1,62	1,200	2,820
16	1,60	1,195	2,795	1,65	1,300	2,950	1,66	1,200	2,860
15	1,65	1,190	2,840	1,68	1,300	2,980	1,70	1,200	2,900
14+63	1,67	1,185	2,855	1,69	1,300	2,990	1,71	1,200	2,910
14	1,70	1,185	2,885	1,71	1,300	3,010	1,74	1,200	2,940
13	1,75	1,185	2,935	1,74	1,300	3,040	1,78	1,200	2,980
12+16	1,79	1,180	2,970	1,76	1,300	3,060	1,81	1,200	3,010
12	1,80	1,180	2,980	1,77	1,300	3,070	1,82	1,200	3,020
11	1,85	1,175	3,025	1,80	1,295	3,095	1,86	1,200	3,060
10	1,90	1,170	3,070	1,83	1,290	3,120	1,90	1,200	3,100
9+67	1,91	1,170	3,080	1,84	1,290	3,130	1,91	1,200	3,110
9	1,95	1,165	3,115	1,89	1,260	3,150	1,95	1,195	3,145
8	2,-	1,160	3,160	1,96	1,230	3,190	2,-	1,190	3,190
7	2,05	1,155	3,205	2,03	1,205	3,235	2,05	1,185	3,235
6	2,10	1,150	3,250	2,10	1,180	3,280	2,10	1,180	3,280
5	2,50	0,930	3,430	2,50	0,950	3,450	2,50	0,950	3,450
4	2,90	0,840	3,740	2,90	0,840	3,740	2,90	0,840	3,740
3+75	3,-	0,820	3,820	3,-	0,820	3,820	3,-	0,820	3,820

Fjelie den 30 juni 1942.
Å tjänstens vägnar:

O.A. Nakri

Statens lantbruksingeniör.

Bil. Ec.

Förbättrings-värde	Beräknad andel i kostnaden för företagets avdelningar					Delaktighet i kostnaderna för				
						Arbetets utförande m. m.		Syneförrättningen		
Kronor						Beräknad kostnad kronor	Procent av verkl. kostnad	Kr.	öre	
9	10	11	12	13	14	15	16	17		18

Kostnadsfördelningslängd.

Hemmanstal	Registernummer	Littera å kartan	Socken Hemman och jordägare	Sökande och med dem likställda	Ägofigur	Markens uppskattade värde Nuvarande värde Kronor	Blivande värde Kronor
1	2	3	4	5	6	7	8
			Hädre s:n.				
1/4	14 1		Hädre; Kungl. Maj:t och Kronan;				
			arr. Henrik Christensson		2-22	11335.-	15840.-
Till vissa mossslotter uttagen väg			Dz; Christen Kanssons				
			dödsbo		23-27	188.-	360.-
mosslott till 1/4	20 1	R	Dz; Dets.		28,29	274.-	420.-
mosslott till 1/20	7 2	Ba	Dz; Dets.		30	108.-	180.-
mosslott till 1/2 och 1/2	17 2 / 17 3	Ba	Dz; Dets.		31,32	184.-	360.-
mosslott till 1/4	8	F	Dz; Dets.		33,34	341.-	630.-
mosslott	till 18 1	P	Dz; Dets.		35-37	178.-	450.-
mosslott till 1/40	23 2	Ua	Dz; Dets.		38-40	110.-	300.-
mosslott till 1/20 och 1/2	23 3 / 23 5	Ub	Dz; Dets.		41,42	66.-	210.-
avs.	23 6	Uc	Dz; Dets.		43-46	142.-	420.-
avs.	7 5	Bd	Dz; Dets.		47-50	194.-	540.-
avs.	6 19	bd	Dz; Dets.		51-54	250.-	750.-
1/2	2 1		Dz; Frälsehemman till Fje-				
			bie pastorat;	och.			
			arr. Klara Erman		55-70	16512.-	30780.-
avst.	2 4		Dz; Ab. Hädre Lantmanna-				
			affär		71-74	3233.-	3600.-
			Fjebie s:n.				
10170/168000	9 2		Fjebie; Alma Kanisson		78-83	3249.-	6660.-
7571/168000	9 3		Dz; Edla Persdotter		84-87	2149.-	2940.-
2688/168000	av 9 5		Dz; Dens.		88-92	2040.-	4200.-
1/8	16 6		Dz; Johanna Svensson och				
			Karl Svensson		93-96 / 151a-153	5554.-	11100.-
1/24	av 9 5		Dz; Dens.		154,155	231.-	270.-
avs.	3 4		Dz; Sven Åkesson		156	656.-	720.-
1/4	3 2		Dz; Jöns Åkesson		157-178	8232.-	11490.-
			Överföres			55226.-	92220.-

Förbättrings-värde	Beräknad andel i kostnaden för företagets avdelningar					Delaktighet i kostnaderna för				
						Arbetets utförande m. m.		Synefördrättningen		
Kronor						Beräknad kostnad kronor	Procent av verkl. kostnad	Kr.	öre	
9	10	11	12	13	14	15	16	17		18
4505.-						4019.16	7.774	229.73		
172.-						153.55	0.297	8.78		
146.-						130.28	0.252	7.45		
72.-						64.11	0.124	3.66		
176.-						157.17	0.304	8.98		
289.-						257.98	0.499	14.75		
272.-						242.47	0.469	13.86		
190.-						169.58	0.328	9.69		
144.-						128.73	0.249	7.36		
278.-						248.16	0.480	14.18		
346.-						308.65	0.597	17.64		
500.-						446.17	0.863	25.50		
14268.-						12730.09	24.623	727.62		l.
367.-						327.26	0.633	18.71		
3411.-						3043.58	5.887	173.96		l.
791.-						705.71	1.365	40.34		l.
2160.-						1927.38	3.728	110.16		l.
5546.-						4948.21	9.571	282.83		l.
39.-						34.64	0.067	1.98		
64.-						56.87	0.110	3.25		
3258.-						2906.57	5.622	166.13		l.
36994.-						33006.32	63.842	1886.56		

Hemmanstal	Registernummer	Littera å kartan	Socken Hemman och jordägare	Sökande och med dem likställda	Ägofigur	Markens uppskattade värde Nuvarande värde Kronor	Blivande värde Kronor
1	2	3	4	5	6	7	8
			Överfört			55226.-	92220.-
7/112 1/32	3 5 6 3	gem. ägo.	Ömemp; Bernt Henriksson		180,181	1053.-	1290.-
373/1583	9 5		D:o; Stävie församling; arr. Sven Åkesson		182-197	8664.-	12120.-
460/1583	9 4		D:o; Lunds Domkyrka; arr. Sven Åkesson		198-215	13266.-	18065.-
750/1583	9 3		D:o; Vallkärra församling; arr. Sven Åkesson		216-239	9042.-	13086.-
avs.	23 12		D:o; Sven Åkesson		240	240.-	360.-
avs.	23 9		D:o; O. Gromvall		241	240.-	360.-
avs.	23 11		D:o; Ivan Bundy		242	1720.-	2580.-
43/312	23 3		D:o; August Karlsson		243-248	5617.-	6841.-
1/8	16 5		Gelie; Lorentz Larsson		97-104, 147-150	5967.-	8430.-
1/8	16 4		D:o; Dens.		105-128	5403.-	7890.-
1/72	23 6		Ömemp; August Karlsson		145,146	567.-	630.-
9/128	8 3		D:o; A. Hamks Tegelfabrik		129-132	363.-	540.-
avs.	8 6		D:o; Dens.		133-137	403.-	660.-
			Hädie s:n.				
37/160	8 2		Hädie; Christen Karlsons dödsbo		138-144	1065.-	1710.-
			Summa			108836.-	166782.-

Förbättrings-värde	Beräknad andel i kostnaden för företagets avdelningar					Delaktighet i kostnaderna för				
						Arbetets utförande m. m.		Syneförrättningen		
Kronor						Beräknad kostnad kronor	Procent av verkl. kostnad	Kr.	öre	
9	10	11	12	13	14	15	16	17		18
36994.-						33006.32	63.842	1886.56		
237.-						211.45	0.409	12.08		l. v.
3456.-						3083.39	5.964	176.24		l. v.
4799.-						4281.79	8.282	244.74		l. v.
4044.-						3608.14	6.979	206.23		l. v.
120.-						107.02	0.207	6.12		
120.-						107.02	0.207	6.12		l. v.
860.-						767.23	1,484	43.85		l. v.
1224.-						1091.90	2.112	62.41		l. v.
2463.-						2197.77	4.251	125.62		l. v.
2487.-						2218.96	4.292	126.83		l. v.
63.-						56.35	0.109	3.22		l. v.
177.-						157.69	0.305	9.01		
257.-						229.55	0.444	13.12		
645.-						575.42	1.113	32.89		
57946.-						51700.-	100.-	2955.04		

Fjelie den 30 juni 1942.
A tjänstens vägnar:
H. A. Malm.
Statens Lantbruksingenjör.

Bevis: Rudby.
Bokhållare

Wilhelm Nilsson.

Hemmanstal	Registernummer	Littera å kartan	Socken Hemman och jordägare	Sökande och med dem likställda	Ägofigur	Markens uppskattade värde	
						Nuvarande värde	Blivande värde
						Kronor	Kronor
1	2	3	4	5	6	7	8

379497

PETTERSONSKA BOKTR.-EFTR.
SKARA

ARVODESRÄKNING

för laga syneförrättning angående dikningsföretaget 'Hädic - Gjelic av år 1942' i Hädic och Gjelic socknar ~~socken~~ och Malmöhus län, upprättad enligt nedanstående §§ i lantbruksingenjörstaxan av den 27 juni 1930.

År och månad	Dag	Arbete	Antal	à kr.	Kr.	öre	Kr.	öre
1	2	3	4	5	6		7	
		Kallelser och kungörelser, § 5 st.	78	0,50			39	–
		Ägomätning: i skala 1: 4000, §§ 6—10						
		a) för mätningsområdets gränser enl. tariff I						
		1) i åker, raklinje km.		1,50				
		kroklinje „	10	3,00	30	–		
		i annan mark, raklinje „		3,00				
		kroklinje „		6,00				
		2) för strandsträckor utefter sjö o. vattendrag med bredd över 15 m.						
		i åker, raklinje km.		3,00				
		kroklinje „		5,00				
		i annan mark, raklinje „		5,00				
		kroklinje „		11,00				
		3) för strandsträckor utefter mindre vattendrag, bredd 10—15 meter						
		i åker, raklinje „		1,00				
		kroklinje „		2,00				
		i annan mark, raklinje „		2,00				
		kroklinje „		5,00				
		b) för mätningsområdets olika ägoslag, ägofigurer och areal enligt tariff II						
		åker, medelareal 23 ar st.	244	0.17	41	48		
		har	5467	1.06	57	95		
		äng och odlingsmark, medelareal 26 ar st.	6	0.18	1	08		
		har	1.57	0.58		91		
		annan mark och impediment, medelareal ar st.						
		har						
		Tillägg för mätning i skala 1:						
		c) för vattenavlopp enl. tariff III med en medelbredd av > 15 / 10—15 / < 10 m.						
		i åker o. d., raklinje km.						
		kroklinje „						
		i annan mark, raklinje „						
		kroklinje „						
		d) för textning, skala o. d., 1:sta regalarket bladet			4	–		
		övriga regalark blad st.					135	42
		Överföres					174	42

1	2	3	4	5	6		7	
		Överfört					174	42
		Avvägning:						
		a) avvägning, längdmätning o. d., § 46 mom. 4 se bilaga dagar	20	12,00	240	–		
		b) ytavvägning, § 11, mom. 1, tariff IV						
		i öppen mark, medelantal >4 punkter pr har har	56.24	0.50	28	12		
		avvägda punkter st.	1000	0.03	30	–		
		i annan mark, medelantal punkter pr har „						
		avvägda punkter „						
		c) begränsningskurva, § 11, mom. 2:						
		i öppen mark km.	10	2,00	20	–		
		i annan mark „		5,00			318	12
		Arealuträkning, § 13, tariff V, medelareal 23 ar, st.	250	0.05	12	50		
		har	56.24	0.10	5	62	18	12
		Ägobeskrivning, § 14, ägofigurer för 2 alternativ st.	500	0,04			20	–
		Markvärdering: Uträkning har gjorts för 2 alternativa förslag.						
1942 8/4	5/5	a) uppskattning och värdering, § 46, mom. 5 dagar	1½	12,00	18	–		
		b) gradtabell eller kurva, § 16, mom. 1:						
		för första kilometern av avlopps längd km.			4	–		
		för övriga kilometer st.	7	1,50	10	50		
		c) uträkning därmed av värde pr ytenhet, § 16, mom. 2, värdetal „	1000	0,06	60	–		
		d) uträkning av förbättring eller försämring, § 17, ägofigurer „	500	0,12	60	–	152	50
		Längdprofil, § 19 längdskala 1:						
		a) uppritning enl. tariff VI, 1) endast markyta km.						
		2) befintligt avlopp eller vall „	8.4	3.50			29	40
		Tvärsektioner §§ 21 och 22 i skala 1: 100,						
		vid uppritning av endast befintlig eller ny sektion st.	16	0.22	3	52		
		„						
		vid uppritning av såväl befintlig som ny sektion „	40	0.43	17	20		
		„	102	0.37	37	74	58	46
1939 14-16/9		Uppritning av äldre broar dagar	3	12.-			36	–
		Antal profil- och sektionsritningar samt broritningar „	6	3,00			18	–
		Hydrografisk utredning, §§ 23 och 48, grundbelopp			2	–		
1941	9/4	~~Prognosering av nederbördsområdet för fattenområdets areal~~ dag ~~km.²~~	1	~~12.-~~ ~~0,02~~	12	–		
1941	15-17/4	Uppritning av nederbördsområdet och beräkning av dess areal m. m. dagar	3	12,00	36	–	50	–
		Dimensionsberäkning, § 24: 3 alternativa förslag						
		a) för öppet avlopp, utan särskild beräkning 3 × 4½ km.	12.6	3,50	44	10		
		tillägg för särskild beräkning av dimensionerna „	12.6	1,00	12	60		
		„ „ våta sektionsarean vid h. v. y. 0,50 kr. pr m.² „						
		nämligen 7 m.² sektion på 42-29 „	3.9	3.50	13	65		
		5 „ „ „ 29-0 „	8.7	2.50	21	75		
1942 12-13/5		b) uträkning av blir. h. v. y. enl. olika förslag dagar	2	12.-	24	–	116	10
		„ „ „ „						
		b) täckt ledning, 1) inre diameter intill 20 cm. „		6,00				
		2) „ „ över 20 „ „		10,00				
		Inritning å kartan av avlopp och vallar, § 26 grundbelopp			1	–		
		tillägg för varje cm. verkligt mått å kartan cm.	105	0,03	3	15	4	15
		Överföres					995	27

1	2	3	4	5	6		7	
		Överfört					995	27
		Arbetsbeskrivning, § 27, 1:a sidan			3			
		tillägg för övriga sidor st.	8	2,00	16	–	19	–
		Kostnadsberäkning, § 28 för tre alternativa förslag a) nyanläggning km.		2,50				
		därjämte 25 öre pr m² av våta sektionsarean vid h. v. y.						
		nämligen m² sektion på "						
		b) vid förändring av befintligt avlopp 4.2+3 "	12.6	4,00	50	40		
		därjämte 50 öre pr m.² av våta sektionsarean vid h.v.y.						
		nämligen 6 m² sektion på "	12.6	3.–	37	80		
		c) av kostnadsförslagets slutsumma 0,1 % (broar och vallar inberäknade) (51700 + 52800 + 54000)			158	50	246	70
		Förslag till invallning, § 29						
		a) Konstruktion och dimensionering av vallar			6	–		
		b) Inläggning av vallkrön km.		0,50				
		c) Uppritning av tvärsektioner st.		0,25				
		d) Kostnadsberäkning km.		3,00				
		§ 46 Förslag till pumpstation dagar		12,00				
		Förslag till bro- och trumbyggnad, §§ 33—35 och 38						
		~~Dimensioneringsberäkning~~ Utredning om förslag rörande broar för allmänna och enskilda vägar; se bilaga		8,00	157	–		
		~~Ritarbete~~ Utredning och förslag rörande järnvägsbroar, se bilaga			76	–	233	–
		för särskilt konstruerat landfäste st.		4,00				
		Kostnadsberäkning						
		för särskilt konstruerade landfästen st.		4,00				
		Grundförstärkning m²		0,10				
		Antal särskilda ritningar st.		3,00				
		Införande av höjdsiffror å plankartan, § 39	1000	0,01			10	–
		Översiktskarta, § 41					4	–
1942	30/4	**Ersättningslängd,** § 42, grundbelopp för Bil. ~~Ba~~, ~~Bc~~, ~~Bd~~ o ~~Be~~			6	–		
		Utredning för Bil. ~~Bb~~			~~1~~	~~50~~		
		antal ersättningar st.	270	12.– 0,25	12 67	– 50	85	50
		Kostnadsfördelning, § 43, grundbelopp			2	–		
		antal fastigheter st.	35	0,30	10	50		
		tillägg för fastigheter i olika avdelningar "		0,20			12	50
		Utlåtande och betänkande, § 45 sid.	31	3,00			93	–
		Sammanträden o. upprättande av protokoll, § 46, mom. 1, ~~dagar~~ se bilaga		12,00			96	–
		Särskild utredning, § 46, mom. 2 se bilaga "		12,00			174	83
		Utredning om förrättningsstället och länets lantmäterikontor rörande fastighetsgränser, jordregisternummer o. d., § 46, mom. 15 ~~1~~ se bilaga dagar	10	12,00			120	–
		Förslag enl. § 46 mom. 15, brunn "		12,00				
		utlopp för täckt ledning "		12,00				
		slamficka "		12,00				
		Lösen för: Summa kronor					2089	80
		Kopia av plankartan, § 51						
		1) 1:sta regalarket / bladet			7	–		
		övriga regalark / blad st.						
		2) efter kartans skala och ägofigurernas medelareal, tariff VII,						
		skala 1: 4000, medelareal 23 ar ägofigurer st.	250	0.07	17	50		
		har	56.24	0.14	7	87		
		Överföres			32	37		

201.

1	2	3	4	5	6		7	
		Överfört			32	37		
		höjning för handkopia å ritpapper, 25 %			6	34		
		3) insättning av höjdlägestal st.	1000	0,02	20	-		
		" " kanaler och diken, grundbelopp			1	75		
		tillägg för varje cm. verkligt mått å kartan, cm.	105	0,05	5	25	65	71
		Kopia av profil-, sektions-, bro- och trumritningar, § 54,						
		1) enligt tariff VIII, endast markyta km.						
		befintligt vattendrag ell. vall "						
		nytt avlopp eller vall "						
		ändring av befinligt avlopp "	8.4	6.-	50	40		
		2) tvärsektioner, originalritningens belopp			58	46		
		~~3) äldre broar för vägar, blad 7~~ dagar	2	12.-	24	-		
		3) broar ~~och trumror~~, för enskilda vägar, blad 8, dagar	2	12.-	24	-		
		4) för varje med rubrik, skalor o. d. försett blad st.	7	3,00	21	-	177	86
		nedsättning för kopia å kalkerväv 25 %						
		Kopia av annan ritning, § 46, pumpstation dagar		12,00				
		brunn, rörutlopp och slamficka "		12,00				
		Fjärrkopior av blad 9 samt de ritningar, som bilagts protokollet enligt Mil. 28 32 och 33					15	-
		Avskrift av synehandlingarna, § 55 sid.	190	0,55			104	50
		Översiktskarta i d:o, § 41					4	-
		Fjärrkopia av ritning till om- och bro vid Ömsemp, blad 10					10	-
		Summa kronor					377	07
		Övriga förrättningskostnader.						
		Lösen av förordnandet jämte kommissionärsarvode						
		Annonskostnader ang. sammanträden			40	30		
		Inbindning av förrättningshandlingar o. ~~upplimning av ritningar~~ avskrifter			15	-	55	30
		~~Kartor, till originalritningar och kopior,~~ 2 st.			30	-		
		~~Arvode till biträdande förrättningsmannen~~						
		Ersättning till gode männen enligt egna räkningar			122	-		
		Kostnader för hantlangning, materialer o. d.			280	87	432	87
		Summa kronor					488	17
		Sammandrag.						
		Förrättningsmannens arvode					2089	80
		Lösen för kopior och avskrifter					377	07
		Övriga förrättningskostnader					488	17
		Summa kronor					2955	04

Den, som icke åtnöjes med denna räkning, äger att inom tre månader från nedanstående dag klander därå anställa genom stämning till Torna och Bara häradsrätt.

Fjelie den 30 juni 1942.

E. A. Malm

Statens lantbruksingenjör.

Att sakägare erhållit en med denna lika lydande räkning betyga:

Bernh. Rudby. Gustaf Gustafson

Kronor 2677.17 kvitteras:

Fjelie den 30 juni 1942

E. A. Malm

PETTERSONSKA BOKTR.-EFTR. SKARA
392212

Bilaga till arvodesräkning för syneförrättning angående diknings-
företaget "Flädie-Fjelie av år 1942".

1. Avvägning och jordundersökning m.m.

Ing. Persson	; 1939 4-9/9, 11-13/9	9 dagar	
Dens.	; 1939 6-9/11, 16-17/11	6 "	15 dagar
L.ing. Wallér	; 1939 1/10		1 "
Ing. Bengtsson	; 1942 22/4, 4/5		2 "
L.ing. Wallér	; 1942 18/4, 4/5		2 "
		Summa	20 dagar

2. Planmätning.

Ing. Persson	; 1939 3-4/11, 10/11, 13-15/11	6 dagar

3. Fastighetsutredning på förrättningsstället.

Ing. Persson	; 1939 18/11, 20-21/11	3 dagar

4. Fastighetsutredning i lantmäterikontoret.

Ing. Persson	; 1939 22-23/11, 25/11	3 dagar	
Ing. Monkell	; 1939 25/11	1 "	
Ing. Bengtsson	; 1941 17/4, 1942 16/3	2 "	
L.ing. Wallér	; 1942 23/2	1 "	7 dagar

5. Utredning rörande nederbördsområde m.m.

Ing. Bengtsson	; 1941 9/4 rekognosering av nederbördsområdet	1 dag	
L.ing. Wallér	; 1941 15-17/4 inritning av nederbördsområdet på översiktskarta, beräkning av områdets storlek m.m.	3 dagar	4 dagar

6. Särskild utredning.

L.ing. Wallér	; 1942 7/4, 10/4, utredning i lantmäterikontoret rörande äldre företag		24,- kr
Frök. Gräns	; 1942 8/4, kopiering av profilritning till 1891 års företag, 4,6 km å 4,50 kr		20,70 "
Dens.	; 1942 9/4 kopiering av sektioner och broritningar till 1891 års företag		12,- "
Ing. Bengtsson	; 1942 2/5, utdrag av plankarta till ledning vid jordundersökning		12,- "
Dens.	; 1942 5/5, utredning rörande jordartens beskaffenhet m.m.		12,- "
Frök. Gräns	; 1942 5-7/5, kopiering av profil- och sektionsritningar i och för anbud beträffande utförandet av förslag alternativ 1;		
	profilritningar 2x3 +, 4,2x4,50	24,90 kr	
	sektionsritningar	29,23 "	54,13 "
Ljuskopior av profilritningar i och för anbud m.m. 7/5 1942			4,- "
L.ing. Wallér	; 1942 7/5, utredning och skrivelser för entreprenadanbud m.m.		12,- "
Dens.	; 1942 25-26/6, utredningar rörande ytterligare ett förslag alternativ 4		24,- "
		Summa	174,83 kr

7. Utredning och förslag beträffande broar för allmänna och enskilda vägar.

Ing. Bengtsson	; 1942 23/4, konceptkarta över området vid Önnerups bro	12,- kr
	Överföres	12,- kr

	Överfört	12,- kr
L.ing. Wallér ; 1942 8/5, utredning rörande dimensioner för ny bro vid Önnerup		12,- "
Frök. Gräns ; 1942 8/5, kopiering av karta över området vid Önnerups bro m.m.		12,- "
Frök. Persson ; 1942 8/5, utskrift av skrivelser till vägingeniören samt avskrift av utredning rörande Önnerups bro m.m.		12,- "
Ljuskopior av karta över området vid Önnerups bro m.m.		3,- "
Ing. Bengtsson; 1942 18-20/5, förslag och ritningar till enskilda broar		36,- "
L.ing. Wallér ; 1942 25-26/5, förslag och ritningar till enskilda broar		24,- "
Dens. ; 1942 15/6, kostnadsförslag beträffande enskilda broar		12,- "
Frök. Gräns ; 1942 25-26/6, uppritning av förslag till enskilda broar		24,- "
Ljuskopior av ritningar till ny bro vid Önnerup		10,- "
	Summa	157,- kr

8. Utredning och förslag beträffande järnvägsbroarna.

L.ing. Wallér ; 1942 9/5, utredning och förslag rörande åtgärder vid järnvägsbroarna		12,- kr
Frök. Gräns ; 1942 11/5, kopiering av ritningar beträffande järnvägsbroarna		12,- "
Ljuskopior av ritningar rörande järnvägsbroarna		4,- "
	Överföres	28,- kr

	Överfört	28,- kr
Frök. Persson ;	1942 11/5, skrivelser och utskrift av utredning beträffande järnvägsbroarna	12,- "
L.ing. Wallér ;	1942 1/6, utredning och skrivelse till distriktschefen /distriktssekreteraren/ ang. järnvägsbroarna	12,- "
Ing. Bengtsson;	1942 6/6, ritningar rörande järnvägsbroarna m.m.	12,- "
Frök. Gräns ;	1942 29/6, ritningar	12,- "
	Summa	76,- kr

9. Sammanträden och protokoll m.m.

L.ing. Wallér ;	1942 8/4, sammanträde	12,- kr
Dens. ;	1942 17/4, protokoll för sammanträdet den 8/4 1942	12,- "
Frök. Persson ;	1942 18/4, utskrift av protokoll för sammanträdet den 8/4 1942	12,- "
L.ing. Wallér ;	1942 27/5, sammanträde	12,- "
Dens. ;	1942 28/5, uppsatt protokoll för sammanträdet den 27/5 1942	12,- "
Frök. Persson ;	utskrift av protokoll för sammanträdet den 27/5 1942	12,- "
L.ing. Wallér ;	1942 29/6, förarbeten för sammanträdet den 30/6 1942	12,- "
L.ing. Wallér ;	1942 30/6, sammanträde	12,- "
	Summa	96,- kr

Fjelie den 30 juni 1942.
Å tjänstens vägnar:
Statens lantbruksingeniör.

Räkning Fjelie den 30 juni 1942.

Dikningsföretaget "Hädie-Fjelie år år 1942" Debet

till skiftesgodemannen Bernhard Radby

1942				
April	8	Resa hemmet-Fjelie och åter; 8 km	4	—
		Arvode	8	—
Maj	5	Ersättning lika med 8/4	12	—
Maj	27	Ersättning lika med 8/4	12	—
Juni	30	Ersättning lika med 8/4	12	—
		Kronor	48	—

Kvitteras:
Bernh. Radby.

Räkning Fjelie den 30 juni 1942

Drifningsföretaget "Fladic-Fjelie av år 1942" Debet
till skiftesgodemannen Nils Ferdinand Nilsson

1942.				
April	8	Resa hemmet-Fjelie och åter, 16 km	8	–
		Arvode	8	–
		Ersättning för bilskjuts under omregäng	5	–
Maj	5	Resa hemmet-Fjelie och åter	8	–
		Arvode	8	–
		Ersättning för bilskjuts under omregäng	5	–
Maj	27	Resa hemmet-Fjelie och åter	8	–
		Arvode	8	–
Juni	30	Ersättning lika med d. 27/5	16	–
		Kronor	74	–

Kvittera:
Nils F. Nilsson

208.

Kontoutdrag/faktura n:r B MALMÖ den 27 febr. 1942.

Herr Lantbr. ing. Claes-Henrik Wallér S.Förstadsgatan 2 Malmö.

SKÅNSKA DAGBLADET

		An annons om	ggr.	m/m	à	Kronor	öre
1942 Febr.	27	Kungörelse: Syneförrättning Flädie N:o 2	1	100	26	26	-

Kvitteras den 5/3

A.-B. Skånska Dagbladet

g:m .....

Postgiro 24540.

I händelse av inkassoåtgärder, ackord eller konkurs, bortfaller eventuell rabatt.

För annonsklichè svaras ej mera än *sex månader*

Skånska Dagbladet

Kungörelse.

Sammanträde för syneförrättning angående torrläggning av marker tillhörande Flädie nr 2 m. fl. hemman i Flädie och Fjelie socknar, Malmöhus län, kommer att hållas i kommunalrummet i Fjelie skola onsdagen den 8 april 1942 kl. 10,15, då vederbörande sakägare hava att tillstädeskomma personligen eller genom lagligen befullmäktigade ombud. Av förrättningen torde beröras dels marker tillhörande Flädie n:ris 2, 6, 7, 8, 14, 17, 18, 20 och 23 i Flädie socken, Önnerup n:ris 3, 6, 8, 9 och 28 i Fjelie socken samt Fjelie n:ris 3, 9, 10 och 16 i Fjelie socken, dels den uppgrävda järnvägslinjen Lund—Bjerred, dels statsbanelinjen mellan Lomma och Flädie, dels torrläggningsföretagen Tånga mosse av åren 1893—1894, ¼ mtl nr 16 Fjelie m. m. av år 1891 och Önnerup nr 23 m. m. av år 1925.

Malmö den 24 februari 1942.

A tjänstens vägnar:

C. H. WALLER,

länsstyrelsens lantbruksingenjör.

Härmed intygas att ovanstående annons varit införd i Skånska Dagbladet fredagen den 27 febr. 1942.

Malmö den 27 febr. 1942

Skånska Dagbladet

E. Persson

T. Jönsson

210.

Kontoutdrag faktura n:r 6695 B MALMÖ den 7 maj 1942.

Herr Lantbr.ing. Claes-Henrik Wallér S.Förstadsgatan 2 Malmö.

SKÅNSKA DAGBLADET

		An annons om	ggr.	m/m	à	Kronor	öre
1942 Maj	7	Kungörelse. Syneförrättning Flädie N:o 2 m.fl.	1	55	26	14	30

Postgiro 24540.

I händelse av inkassoåtgärder, ackord eller konkurs, bortfaller eventuell rabatt.

För annonskliché svaras ej mera än *sex månader.*

KUNGÖRELSER

Kungörelse.

Nytt sammanträde för syneförrättning rörande torrläggning av marker tillhörande Flädie nr 2 m. fl. hemman i Flädie och Fjelie socknar, Malmöhus län, kommer att hållas i kommunalrummet i Fjelie skola onsdagen den 27 maj 1942 kl. 17, då vederbörande sakägare hava att tillstädeskomma personligen eller genom lagligen befullmäktigat ombud.

Malmö den 5 maj 1942.

C. H. WALLER.
Statens lantbruksingenjör.

Skånska Dagbladet

Härmed intygas att ovanstående annons varit införd i Skånska Dagbladet torsdagen den 7 maj 1942.

Malmö den 7 maj 1942
Skånska Dagbladet

E. Roos

J. Jönsson

30/441

Höjeåns uppgrävning år 1939.
Malmöhus län.

F ö r t e c k n i n g

å fastigheter, till vilkas andelar i kostnaderna för företaget avdikningslån sökes.

Esarps socken.

Svinarp	3/8	mtl	2 1	äg. Staten	arr. Justus Hallström

Gödelövs socken.

Ettarp	7/12	mtl	1 1, 1 1, 1 5	äg.	Nils Gyllenkrok
"	samf. mark till		2 1, 3 1, 4 1, 5 1, 6 1, 7 1, 8 1	"	D:sme
"	1/3	"	2 1	"	D:sme
"	1/4	"	3 1	"	D:sme
"	1/4	"	9 1	"	Statens arr. Nils Persson
Björnstorp 5	1/5	"	1 1	"	Nils Gyllenkrok
Gödelöv	1/2	"	1 1	"	D:sme
"	1/2	"	2 1	"	D:sme
"	1/2	"	3 1	"	D:sme
"	1/2	"	4 1	"	D:sme
"	1/2	"	5 1	"	D:sme
"	1/2	"	7 1	"	D:sme

Gödelöv	1/2	mtl	8^1	äg.	Nils Gyllenkrok
"	1/2	"	9^1	"	D:sme
"	1/2	"	10^1	"	D:sme
"	1/2	"	11^1	"	D:sme
"	1/2	"	12^1	"	D:sme
"	1/2	"	13^1	"	D:sme
"	1/2	"	14^1	"	D:sme
"	1/2	"	15^1	"	D:sme
"	1/2	"	16^1	"	D:sme
"	1/2	"	17^1	"	D:sme
"	1/16	"	18^1	"	D:sme
"	1/16	"	19^1	"	D:sme
"	1/16	"	20^1	"	D:sme

Genarps socken.

Äspet		av	1^1	"	Jöns Anderssons sterbhus lagf. 7 februari 1916,§ 123,för Jöns Andersson å dels 15 tunnland,dels 3 tunnland och 8 kappland,dels ock 2 tunnland av frälsejorden Äspet 1^1
"	av	av	1^1	"	Erik Andersson, lagf. 25 augusti 1930,§ 80, och 22 september 1930,§ 155,å dels 11 tunnland,dels 9 tunnland av frälsejorden Äspet 1^1.
"		av	1^1	"	Jöns Nilsson lagf. 27 oktober 1931 å tre fjärdedelar av 14 tunnland och 8 kappland samt 2 maj 1921,§ 246,å 8 tunnland av frälsejorden Äspet 1^1
"		av	1^1	"	Per Theodor Håkansson lagf. 8 mars 1926,§ 207, å 15 tunnland av frälsejorden Äspet 1^1.

Äspet		av 1^{1}	äg.	Knut Nilsson lagf. 22 april 1936,§ 260, å 1½ tunnland och 2 tunnland av Äspet 1^{1}.
"		av 1^{1}	"	Oskar Jönsson lagf. 20 mars 1935,§ 157, å 8 25/32 tunnland av Äspet 1^{1}.
"		av 1^{1}	"	Rolf Nordenstedt lagf. 27 mars 1935,§ 187, å 9 tunnland av Äspet 1^{1}.
Genarp	19/44 mtl	1^{1}	"	Bonde Bengtsson lagf. 5 april 1939,§ 249.
"	453/1100 "	av 2^{1}	"	Rolf Nordenstedt lagf. 27 mars 1935,§ 187.
"	6/44 "	3^{3}		Anders Larsson lagf. 21 oktober 1918,§ 299
"	1/22 "	3^{8}		
"	26305/73700	5^{29}		
"	1130329/67912416	6^{103}		
"	179/440 mtl	av 7^{1}	äg.	Nils Erik Jönsson lagf. 5 april 1939,§ 225.
"	161/440 "	av 8^{1}	"	Bonde Bengtsson lagf. 5 april 1939,§ 249.
"	18/44 "	10^{3}	"	Olof Olsson lagf. 25 oktober 1933,§ 518.
"		av 11^{1}	"	Anders Jönsson lagf. 20 februari 1935,§ 88, å dels 9/44 mtl, dels 4854/39544 mtl av Genarp 11^{1}.
"	19/224 "	av 11^{1}	"	Johan Nilsson lagf. 13 april 1938,§ 305.

Höör i mars 1940.

Ingeborg Nöker

Den Första Byggningsjurien
R. W. A. Smith

Landbruksutstyrelsen

Härmed öppnade Ingens telefon samtal
1/. avsändes tillsammans bifogade betänkanden
m. m. Den fråga egentligen varom nu
är fråga utgör de 7 delar av
Röret 1" i Genuppe bokens, som
åter finnes å sid 10 och 11 i betän-
kandet. I betänkandet finnes endast
en förening å s. 6 och 7. Denna
förening synes – för att jag kan
finna – icke vara undertecknad
av ägarna till samtliga ovan
nämnda delar av Röret 1". (Jfr
även fullmakten å s. 8 och 9 i betänkandet)
Stockholm i Jordbruksdep:et den 3/6 1949.

Remissnr 1557

Sven Hägglöf
Föredragande i Regeringsrätten

Inspektoren Hugo Welander,

B j ö r n s t o r p.

Med anledning av i Regeringsrätten anfört besvär över fördelningen av ett till Höjeåns uppgrävning år 1939 i Esarps, Gödelövs och Genarps socknar, Malmöhus län, den 30 april 1941 beviljat avdikningslån å 36.330 kronor har föredraganden i ärendet hos Kungl. Lantbruksstyrelsen efterfrågat, efter vilka grunder lån tilldelats sju stycken fastigheter, som i handlingarna betecknats Äspet av 1[1].

Då det vill synas, som om Lantbruksstyrelsens handlingar i detta avseende icke vore fullständiga, i det att här icke kan återfinnas någon överenskommelse, enligt vilken Jöns Anderssons sterbhus, Knut Nilsson, Oskar Jönsson och Rolf Nordenstedt förklarat sig önska delaktighet i lånet, anhåller Styrelsen, att Ni ville omedelbart under adress Kungl. Lantbruksstyrelsen, Jordförbättringsbyrån, Stockholm 16, utlåna intressenternas exemplar av det fastställda betänkandet och synehandlingarna, då det vill synas, att vissa däri vid ärendets granskning införda kompletteringar och anteckningar icke blivit införda i den avskrift, som vid kontraktets avslutande insändes till Lantbruksstyrelsen.

Stockholm den 3 juni 1949.

På Kungl. Lantbruksstyrelsens vägnar

Albert Smith.

Avskrift.

Förening.

Undertecknade delägare i Höjeåns uppgrävning år 1939 i Esarps, Gödelövs och Genarps socknar av Malmöhus län, förena oss härmed om företaget och förklara oss önska komma i åtnjutande av lån från till dylikt ändamål anvisade statsmedel. På grund härav uppdraga vi åt styrelsen:

att göra framställning om största möjliga lån från statens avdikningslånefond till företagets genomförande,

att, därest dylikt lån beviljas, för vår räkning med vederbörande myndighet uppgöra kontrakt om arbetenas utförande ävensom att å våra vägnar underteckna övriga i samband härmed erforderliga förbindelser och handlingar,

att mottaga och utkvittera utanordnade lånebelopp, samt

att anlita sakkunnig person för uppgörande av för lånets sökande och utbekommande erforderliga handlingar och ritningar.

Gödelöv den 8 februari 1940.

Nils Gyllenkrok	Olof Olsson
Bonde Bengtsson	P. Th. Håkansson
Anders Larsson	Jöns Nilsson
Anders Jönsson	Nils Eric Jönsson
Nils Persson	Erik Andersson
	Justus Hallström.

Förestående namnteckningar bevittnas:

A. Sandahl. Arvid Jönsson.

Rolf Nordenstedt

Bevittnas:

Thore Möller A. Sandahl.

Vidimeras
ex officio:
K. H. Möller

1941 den 3 okt.

Uppgift jämlikt stadgandet i 1 §, 1 stycket, av lag om kronans förmånsrätt för avdikningslån den 14 juni 1929 (nr 164).

Företagets namn: Höjeåns uppgrävning år 1939 i Esarps, Östelövs och Genarps socknar av Malmöhus län.

Lån 36.330 kronor från statens avdikningslånefond enligt Kungl. Lantbrukestyrelsens beslut den 30 april 1941.

Lånet har beviljats för nedanstående, i utredningen angående detsamma upptagna fastigheter.

Socken, by och herman	Mantal	Registernummer	Ägare
Esarps socken			
Svinarp	3/8	- 2[1]	Staten, ark. Justus Wallström
Östelövs socken			
Ettarp	7/12	- 1[1] - 5[1]	Nils Gyllenkrok
"	samf. mark till	- 2[1] - 3[1] - 4[1] - 5[1] - 6[1] - 7[1] - 8[1]	Dimo
"	1/3	- 2[1]	Dimo
"	1/4	- 3[1]	Dimo
"	1/4	- 9[1]	Staten, arr. Nils Persson
Björnstorp	5 1/5	- 1[1]	Nils Gyllenkrok
Östelöv	1/2	- 1[1]	Dimo
"	1/2	- 2[1]	Dimo
"	1/2	- 3[1]	Dimo
"	1/2	- 4[1]	Dimo
"	1/2	- 5[1]	Dimo
"	1/2	- 7[1]	Dimo
"	1/2	- 8[1]	Dimo
"	1/2	- 9[1]	Dimo
"	1/2	- 10[1]	Dimo
"	1/2	- 11[1]	Dimo

Ödelöv	1/2	12^1	Nils Gyllenkrok
"	1/2	13^1	Dito
"	1/2	14^1	Dito
"	1/2	15^1	Dito
"	1/2	16^1	Dito
"	1/2	17^1	Dito
"	1/16	18^1	Dito
"	1/16	19^1	Dito
"	1/16	20^1	Dito

<u>Gamarps socken</u>

Äspet		av 1^1	Jöns Anderssons sterbhus, lagf.7 februari 1916, § 123, för Jöns Andersson å dele 15 tunnland, dele 3 tunnland och 8 kappland, dele ock 2 tunnland av frälsejorden Äspet 1^1
"		av 1^1	Erik Andersson, lagf.25 augusti 1930, § 80, och 22 september 1930, § 155, å dele 11 tunnland, dele 9 tunnland av frälsejorden Äspet 1^1
"		av 1^1	Jöns Nilsson, lagf. 27 oktober 1931 å tre fjärdedelar av 14 tunnland och 8 kappland samt 2 maj 1921, § 246, å 8 tunnland av frälsejorden Äspet 1^1
"		av 1^1	Per Theodor Håkansson, lagf. 8 maej 1926, § 207, å 15 tunnland av frälsejorden Äspet 1^1
"		av 1^1	Knut Nilsson, lagf. 23 april 1936, § 260, å 1½ tunnland och 2 ~~tunnland~~ kappland av Äspet 1^1
"		av 1^1	Oskar Jönsson, lagf. 20 mars 1935, § 157, å 8 25/32 tunnland av Äspet 1^1
"		av 1^1	Rolf Nordenstedt, lagf. 27 mars 1935, § 187, å 9 tunnland av Äspet 1^1
Gamarp	19/44	1^1	Bonde Bengtsson, lagf. 5 april 1939, § 249
"	455/1100	av 2^1	Rolf Nordenstedt, lagf. 27 mars 1935, § 187
"	6/44	5^5	Andere Larsson, lagf. 21 oktober 1918, § 299
"	1/22	5^8	" " "
"	26305/75700	5^{29}	" " "
"	1130329/67912416	6^{105}	" " "
"	179/440	av 7^1	Nils Erik Jönsson, lagf. 5 april 1939, § 229
"	161/440	av 8^1	Bonde Bengtsson, lagf. 5 april 1939, § 249

Genarp	18/44	10^3	Olof Olsson, lagf. 25 oktober 1933, § 518
"		av 11^1	Anders Jönsson, lagf. 20 februari 1933 § 88, å dels 9/44 mantal, dels 4854/59544 mantal av Genarp 11^1
"	19/224	av 11^1	Johan Nilsson, lagf. 13 april 1939, § 305

Stockholm den 3 oktober 1941.

På Kungl. Lantbrukestyrelsens vägnar

Carl Sehlmark

S.

D. N:r 24646/42

P. M.

för utbetalande av statsunderstöd.

Företag: Höjeåns uppgrävning år 1939 i Esarps, Gödelövs och Genarps socknar av

Malmöhus län

Arb. plan: 30/4 41

Kontrakt: 18/9 41

Fullbordas: 1/9 42 ? se sist på kontraktet. 42

Statsbidrag: 36.380

Lån: 36.330

Beräkn. kostnad: 75.407,93

Verkst. utbet. d. 3/10 41 m.fl. av statsbidrag: 27.500 kr.

av lån: 27.500 kr.

Utfört arbete enligt st. lbring C.H. Wallér den 28/ 11 19 42

70.446:28 kr. = c:a 94 %.

0,82 · 36'380 = 30'000
27'500
2'500

0,82 · 36'330 = 30'000
27'500
2'500

Ordf. i arb. styrelsen } Inspekt. Hugo Welander, Björnstorp

~~Ende-intressent~~ }

Rekv. bifogad

Utbetalas av statsbidrag 2'500 kr.

av lån 2'500 kr.

+ hil. t. 1243

Stockholm den 8 / 12 19 42

11. 1939. 1000.

STATENS REPRODUKTIONSANSTALT
248239

268
41

DIARIE Nr 24646
K. LANTBRUKSSTYRELSEN
4 DEC. 1942

RAPPORT

över verkställd besiktning av torrläggningsföretag enligt rekvisition av vederbörande styrelse.

Företagets namn: "Höjeåns uppgrävning år 1939" i Esarps, Gödelövs och Genarps socknar, Malmöhus län.

Planen fastställd den 30 april 1941.

Ändring däri medgiven av Kungl. Lantbruksstyrelsen den

Statsbidrag från statens avdikningsanslag	36380,-	kr
Lån från statens avdikningslånefond	36330,-	kr

Kontrakt om arbetets utförande antaget den 18 september 1941.

Fastställd arbetstid till den

Förlängd arbetstid till den

Arbetsstyrelsens ordförande: Inspektoren Hugo Welander, Ettarp per Björnstorp.

Besiktningen verkställdes av undertecknad den 28 november 1942, därvid det utröntes, att dikessträckorna A-B, B-C, C-D-E och $B-B^1$ utförts samt att trumman vid XX+50 för dikessträckan $C-C^1$ färdigställts.

Kostnaderna för vid besiktningen utfört arbete beräknas enligt i fastställda arbetsplanen angivna à priser till omkring 60100,- kr

Härtill kommer; ersättningar	7938,95	"
förrättningskostnader	2407,33	"
Summa	70446,28	kr,

motsvarande ca 94 % av hela den beräknade kostnaden 75407,93 kr.

Malmö den 30 november 1942.

C. H. Nelli

Statens lantbruksingeniör.

D. N:r 484/42

1509/42

P. M.

för utbetalande av statsunderstöd.

Företag: Höjeåns uppgrävning år 1939 i Esarps, Gödelövs och Genarps socknar

av

Malmöhus län

Arb. plan: 30/4 41

Kontrakt: 18/9 41

Fullbordas: 1/9 42

Statsbidrag: 36.380

Lån: 36.330

Beräkn. kostnad: 75.407:93

Verkst. utbet. d. 3/10 41 av statsbidrag: 16.000 kr.

av lån: 16.000 kr.

Utfört arbete enligt st. lbring C.H. Wallér den 18 / 12 19 41

61.196:28 kr. = c:a 82%.

0.75 · 36'380 = 27'500
16'000
11'500

ut specialen Lampolshamn Hans Nilsson

Ordf. i arb. styrelsen } ~~Kassör Gustaf Wihlborg,~~ Björnstorp.

~~Ende-intressent~~ }

Rekv. bifogad

Utbetalas av statsbidrag 11'500 kr.

av lån 11'500 kr.

ordf. Lampo Gust H. Nilsson
Emil Wihlborg
Jens Nilsson
Oskar Olsson
Karl Olsson

kont 8/2 40
Björn 8/2 40

Stockholm den 13/1 19 42.

11. 1939. 1000.

STATENS REPRODUKTIONSANSTALT
248239

DIARIE Nr 484
K. LANTBRUKSSTYRELSEN
8 JAN. 1942

RAPPORT

över verkställd besiktning av torrläggningsföretag enligt rekvisition av vederbörande styrelse.

Företagets namn: "Höjeåns uppgrävning år 1939" i Esarps, Gödelövs och Genarps socknar, Malmöhus län.

Planen fastställd den 30 april 1941.

Ändring däri medgiven av Kungl. Lantbruksstyrelsen den

Statsbidrag från statens avdikningsanslag	36380,- kr
Lån från statens avdikningslånefond	36330,- "

Kontrakt om arbetets utförande antaget den

Fastställd arbetstid till den

Förlängd arbetstid till den

Arbetsstyrelsens ordförande: Kassör Gustaf Wihlborg, Björnstorp.

Besiktningen verkställdes av undertecknad den 18 december 1941, därvid det utröntes, att dikessträckorna A-B och B-C utförts i överensstämmelse med den fastställda arbetsplanen och att samtliga rör till dikessträckan B-B^1 levererats.

Kostnaderna för vid besiktningen utfört arbete beräknas enligt i fastställda arbetsplanen angivna å priser till omkring 50850,- kr

Härtill kommer; ersättningar	7938,95 "
förrättningskostnader	2407,33 "
Summa	61196,28 kr,

motsvarande ca 82 % av hela den beräknade kostnaden 75407,93 kr.

Arbetet pågår.

Malmö den 29 december 1941.

O. A. Nallel,
Statens lantbruksingeniör.

Endk 14/1 43

DIARIE Nr 27231
KONGL. LANTBRUKSSTYRELSEN
31 DEC. 1942

RAPPORT

över verkställd avsyning av torrläggningsföretag enligt rekvisition av vederbörande styrelse.

Företagets namn: "Höjeåns uppgrävning år 1939" i Esarps, Gödelövs och Genarps socknar, Malmöhus län.

Planen fastställd den 30 april 1941.

Ändring däri medgiven av Kungl. Lantbruksstyrelsen den

Statsbidrag från statens avdikningsanslag	36380,-	kr
Lån från statens avdikningslånefond	36330,-	kr

Kontrakt om arbetets utförande antaget den

Fastställd arbetstid till den

Förlängd arbetstid till den 1 september 1943.

Arbetsstyrelsens ordförande: Inspektoren Hugo Welander, Ettarp per Björnstorp.

Avsyningen verkställdes av undertecknad den 21 december 1942. Företaget befanns därvid vara i sin helhet utfört i överensstämmelse med den fastställda arbetsplanen och tillstyrkes till godkännande. De verkliga kostnaderna hava blivit ca 8000,- kr högre än de beräknade.

Malmö den 22 december 1942.

C.H. Wallér

C.H. Wallér.

Statens lantbruksingeniör.

268
VI

DIARIE Nr 16742
K. LANTBRUKSSTYRELSEN
24 SEP. 1941

RAPPORT

över verkställd besiktning av torrläggningsföretag enligt rekvisition av vederbörande styrelse.

Företagets namn: "Höjeåns uppgrävning år 1939" i Esarps, Gödelövs och Genarps socknar, Malmöhus län.

Planen fastställd den 30 april 1941.

Ändring däri medgiven av Kungl. Lantbruksstyrelsen den

Statsbidrag från statens avdikningsanslag	36380,-	kr
Lån från statens avdikningslånefond	36330,-	kr

Kontrakt om arbetets utförande antaget den 18 september 1941.

Fastställd arbetstid till den

Förlängd arbetstid till den

Arbetsstyrelsens kassör: Kassör Gustaf Wihlborg, Björnstorp.

Besiktningen verkställdes av förste assistenten E.H. Monkell den 19 september 1941, därvid det utröntes, att ån uppgrävts å sträckorna 0 - 14 och 28+50 - B+230.

Kostnaden för vid besiktningen verkställt arbete beräknas enligt i fastställda arbetsplanen angivna å priser till omkring 13000,- kr

Härtill kommer; ersättningar	7938,95	"
förrättningskostnader	2407,33	"
Summa	23346,28	kr,

motsvarande ca 31 % av hela den beräknade kostnaden 75407,93 kr.

Arbetet pågår med 2 grävmaskiner.

Malmö den 23 september 1941.

E.H. Monkell

Statens lantbruksingeniör.

Avskrift.

Protokoll, fört vid sammanträde med delägarne i Höjeåns uppgrävning år 1939 i Esarps, Gödelövs och Genarps socknar av Malmöhus län å kommunalrummet i Gödelöv torsdagen den 8 februari 1940.

Till sammanträdet hade delägarne kallats genom brev avsända med posten den 30 januari 1940.

§ 1.

Sammanträdet öppnades av aktförvararen Kassör G. Wihlborg, Björnstorp.

§ 2.

Att leda dagens förhandlingar och därvid föra protokoll valdes undertecknad, Sandahl.

§ 3.

Att justera dagens protokoll valdes herrar Olof Olsson, Åbron, och Per Håkansson, Äspet.

§ 4.

Till styrelse för företaget valdes:

Inspektor H. Welander,	Ettarp,	ordförande
Kassör G. Wihlborg,	Björnstorp,	kassör
Lantbr. Jöns Nilsson,	Äspet,	
" Olof Olsson,	Åbron,	
" Kurt Olsson,	Nya Esarp.	

Till styrelsesuppleanter valdes:

Lantbr. Per Håkansson,	Äspet,
Advokat Rolf Nordenstedt,	Toppeladugård,

Till revisorer valdes:

Lantbr. Gösta Håkansson,	Gamla Esarp,
" Erik Andersson,	Äspet.

§ 5.

Upprättades och undertecknades ansökningshandlingar om statsbidrag och statslån.

§ 6.

Som intet vidare förekom till behandling förklarades sammanträdet avslutat.

Gödelöv dag som ovan.

A. Sandahl.

Justeras:

Olof Olsson P. Th. Håkansson.

Vidimeras
ex officio:

378/45

den 8/11 1946
godkänd den 14/11 1946

M 11 ★ 0752
DIARIE Nr 28736
K. LANTBRUKSSTYRELSEN
1 NOV. 1946

KONTRAKT.

Sedan Kungl. Lantbruksstyrelsen den 15 december 1945 till dikningsföretaget Flädie - Fjelie av år 1942 i Flädie och Fjelie socknar av

MALMÖHUS LÄN

beviljat dels *statsbidrag* med tjugoåttatusenniohundrasjuttio (28.970) kronor att utgå från *statens avdikningsanslag* och *dels lån* med tjugofyratusensexhundratio (24.610) kronor att utgå från *statens avdikningslånefond* ävensom fastställt en av lantbruksingenjören C.H. Wallér vid syneförrättning år 1942 för företaget upprättad arbetsplan med därtill hörande kostnadsförslag, ha~~r~~ undertecknad....., som av vederbörande intressenter utsetts till ~~styrelse~~ förtroendeman för företaget, med Lantbruksstyrelsen avslutat följande kontrakt, varigenom ~~vi~~ jag för egen del samt å vederbörande intressenters i företaget vägnar åtag~~a~~ och förbind~~a~~ ~~oss~~ mig:

1:o) att utföra företaget i överensstämmelse med den fastställda arbetsplanen med de eventuella ändringar däri, varom Lantbruksstyrelsen må komma att efter framställning besluta,

att fullborda arbetet till den *1 september* 1950,

att vid företagets utförande iakttaga de föreskrifter, som av Kungl. Maj:t eller Lantbruksstyrelsen må hava meddelats,

att vid sådana betongarbeten, som kunna ifrågakomma vid företaget, giva företräde för material av inhemsk tillverkning, då icke särskilda omständigheter till annat föranleda,

att bestrida vad utöver beviljat statsbidrag kan erfordras för företagets fullbordande,

att gälda vederbörande förrättningsman tillkommande gottgörelse för besiktning och avsyning av företaget,

att, när sådant av Lantbruksstyrelsen påfordras, förete behörigen verifierade räkenskaper över de med företaget förenade utgifterna ävensom att, därest det skulle visa sig, att torrläggningskostnad, varför statsmedel beviljats, beräknats till högre belopp än den verkliga kostnaden, efter föreskrift av Lantbruksstyrelsen vidkännas motsvarande minskning av statsbidraget och lånet,

att underhålla det utförda arbetet intill dess sådan underhållsskyldighet kan varda andra i laga ordning ålagd eller vederbörande från underhållsskyldigheten befriats, samt

att vid arbetets utförande ävensom i fråga om underhållsskyldighetens fullgörande underkasta ~~dess~~ mig Lantbruksstyrelsens inseende och kontroll;

2:o) att för tjänsteman, som förordnats att verkställa besiktning eller avsyning av företaget eller inspektion av underhållsarbetet, tillhandahålla den för företaget fastställda arbetsplanen med därtill hörande handlingar och ritningar;

3:o) att i händelse avvikelse utan därtill i vederbörlig ordning erhållet tillstånd skett från den fastställda arbetsplanen, eller arbetet icke blivit fullbordat inom därför bestämd tid och Lantbruksstyrelsen ej heller medgivit anstånd med dess utförande, eller Kungl. Statskontoret skulle finna den säkerhet, som blivit ställd för till Statskontoret avgiven skuldförbindelse angående lånets återbetalning, icke vidare nöjaktig, och ny säkerhet som av Statskontoret godkännes, icke varder inom bestämd tid avlämnad, eller den bestämda annuiteten icke varder i behörig tid erlagd, låta det ankomma på Lantbruksstyrelsen att inställa vidare utbetalning av statsmedlen samt att återfordra vad därav uppburits, beträffande lånet dock endast därest icke beslut om detsammas återbetalning och fördelning blivit meddelat, att inom viss angiven tid på en gång eller efter hand inbetalas, bidragsmedlen till Lantbruksstyrelsen, och lånemedlen till Statskontoret, ävensom att å sålunda lyftade och återburna medel erlägga fem procent årlig ränta från lyftningsdagen till dess återbetalning sker;

4:o) att ifråga om tid för lyftande av statsmedlen låta gälla vad Lantbruksstyrelsen därutinnan bestämmer, och skall någon del av statsbidraget och lånet innestå i Lantbruksstyrelsen, intill dess arbetet blivit vederbörligen avsynat och av Lantbruksstyrelsen godkänt;

5:o) att vid avslutandet av detta kontrakt för förvaring i Lantbruksstyrelsens arkiv till Styrelsen överlämna ett exemplar av till ärendet hörande förslag och utredning, dock med undantag för sådana förrättningsakter, som enligt gällande bestämmelser i fråga om redovisning av akter rörande företag enligt 7 kap. vattenlagen må vid nämnda tidpunkt hava ~~blivit~~ överlämnats till Lantbruksstyrelsen, ävensom att, innan sista delen av statsmedlen lyftes, till Lantbruksstyrelsen överlämna fullständig beskrivning jämte ritning över sådan avvikelse från den fastställda planen, vartill vederbörligt tillstånd må hava meddelats;

6:o) att bestrida eller gottgöra kostnader, som i följd av erhållna statsbidrag och lån kunna föranledas för Lantbruksstyrelsen eller Statskontoret;

7:o) att för fullgörande av detta kontrakt ävensom, därest mot kontraktet brytes, för återbäring av lyftade statsmedel jämte därå upplupen ränta, ställa säkerhet, som av Lantbruksstyrelsen godkännes;

8:o) att till Statskontoret avgiva med behörig borgen eller annan säkerhet försedd skuldförbindelse angående lånets återbetalning; samt

9:o) att fullgöra de övriga åtaganden, som enligt gällande bestämmelser åligga mottagare av ifrågavarande statsmedel.

Härav äro två lika lydande exemplar upprättade, av vilka vardera kontrahenten tagit ett.

Fjelie den 22 oktober 1946.

Anton Nilsson

Att f. lantbrukaren Anton Nilsson i Fjelie

i bägges vår närvaro egenhändigt undertecknat förestående kontrakt, intyga:

Aug. Ekström
Lantbrukare
Adress Ommeruf

H. Fallei
Lantbruksingenjör
Adress Malmö

Kungl. Lantbruksstyrelsen antager detta kontrakt.

Stockholm den 19 november 1946.

H. Ekblom

Vederbörandes uppmärksamhet fästes å bestämmelserna i 13 kap. 17 § vattenlagen, vari stadgas att, därest det framtida underhållet försummas, Konungens Befallningshavande eller annan myndighet Konungen bestämmer äger själv bota bristen på den försumliges bekostnad.

LA
DIA
SA

BESLUT
DEN 23 OKT. 1951
I
LANTBRUKSSTYRELSEN

Lantbruksstyrelsen.
Stockholm 16

n ordförande i styrelsen för de
tlia av år 1942 i Flidie i Fjäli
ru. Anton Nilsson, Fjälia har fö
tbruksstyrelsen beo av den 21 aug
m. å tilläggsbidrag å kr. 5,1
med erhålles:
bilägger Rekvisitionen vedr
d och bevittnad och omsten tra

Österåkers den 26/9
Bef Voigt

enl. specifikat § 41

D. N:r 23259

P. M.

för utbetalande av statsunderstöd.

Företag: Flädie - Fjelie av år 1942 i Flädie och Fjelie socknar, MALMÖHUS LÄN

Arb. plan: 15/12 45

Kontrakt: 19/11 46

Fullbordas: 1/9 50

Statsbidrag: 28.970

Lån: 24.610

Beräkn. kostnad: 57.946

Verkst. utbet. d. 17/12 46 av statsbidrag: 5.800 kr.

av lån: 4.900 kr.

Utfört arbete enligt Ihning C.H. Wallér den 5 / 9 1947

42.027:33 kr. = c:a 73 %.

0,71/2 · 28 970 = 20'700
5'800
14'900

0,71/2 · 24'610 = 17'600
4'900
12'700

Ordf. i arb. styrelsen } Lantbr. Anton Nilsson, Fjelie nr 5, Fjelie (bef.)

~~Endo-intressent~~ } (bef.)

Rekv. ..... bifogad

Utbetalas av statsbidrag 14'900 kr.

av lån 12'700 kr.

Stockholm den 30 / 9 1947

K. Lantbruksstyrelsens formulär K 106.

12. 1946. 1000.

STATENS REPRODUKTIONSANSTALT 571448

378/45

DIARIE Nr 23259
K. LANTBRUKSSTYRELSEN
24 SEP 1947

Rapport

över verkställd besiktning av torrläggningsföretag enligt rekvisition av vederbörande styrelse.

Företagets namn: Dikningsföretaget "Flädie-Fjelie av år 1942" i Flädie och Fjelie socknar, Malmöhus län.

Planen fastställd den 15 december 1945.

Statsbidrag från statens avdikningsanslag	28970 kr.
Lån från statens avdikningslånefond	24610 kr.

Kontrakt om arbetets utförande antaget den 19 november 1946.

Fastställd arbetstid till den 1 september 1950.

Förtroendeman: f.d. lantbrukaren Anton Nilsson, Fjelie nr 5, Fjelie.

Besiktningen verkställdes den 5 september 1947 av förste assistenten E.H.Monkell, därvid det befanns att dikessträckan B-C-D-E-F-G uppgrävts till i förslaget angivna dimensioner.

Kostnaderna för vid besiktningen utfört schaktningsarbete beräknas enligt i fastställda arbetsplanen angivna à priser till omkring 29250.- kr.

Härtill kommer: Ersättningar	9631.33 "
förrättningskostnader	3146.- "
Summa	42027.33 kr.

motsvarande omkring 73 % av hela den beräknade kostnaden 57946.- kr.

Malmö den 23 september 1947.

C.H.Wallér

C.H.Wallér

Statens lantbruksingenjör.

Godkr. 18/6-48 378/45 Yk.

RAPPORT

DIARIE Nr 14778
K. LANTBRUKSSTYRELSEN
8 JUN. 1948

över verkställd besiktning.

Företag: Dikningsföretaget Flädie-Fjelie av år 1942 i Flädie och Fjelie
(namn, socken och län)
socknar, Malmöhus län.

Ordf. i styrelsen: Lantbrukaren Anton Nilsson, Fjelie nr 5 per Fjelie.
~~Förmedlingsman:~~
~~Ende intressent:~~

Arbetsplanen fastställd den 15 december 1945.

Ändring medgiven den

Bidrag från statens avdikningsanslag 28970.- kronor

Lån från statens avdikningslånefond 24610.- kronor

Arbetstid enl. synemännens utlåtande 29 november 1953.

Arbetstid enl. kontrakt med Lantbruksstyrelsen 1 september 1950.

Förlängning medgiven av {Lantbruksstyrelsen / Vattendomstolen} till

Vid förrättningen, som verkställts av förste assistenten E.H.Monkell den 2 juni 1948, har befunnits att företaget i sin helhet var utfört i överensstämmelse med den fastställda arbetsplanen och tillstyrkes till godkännande.

Företagets verkliga kostnader överstiga de beräknade.

Malmö den 7 juni 1948.

C.H.Wallér.

Statens lantbruksingenjör.

Avskrift.

Till

Lantbruksnämnden,

M a l m ö.

Ang. Nämndens yttranden rörande ytterligare statsunderstöd och tilläggsbidrag till torrläggningsföretag inom länet.

Vid diskussion i Jordbruksdepartementet har framhållits önskvärdheten av att vid Kungl. Maj:ts behandling av rubricerade frågor i varje särskilt fall ha tillgång till en av Lantbruksnämnden uppgjord, detaljerad men dock någorlunda kortfattad redogörelse för företagets bärighet. Härvid skall angivas de synpunkter, som legat till grund för Lantbruksnämndens ställningstagande rörande respektive ärende och den båtnadsökning, som kan anses ha uppkommit sedan tidpunkten för båtnadsuppskattningen. Dessutom bör i yttrandet angivas orsaken till kostnadsstegringen.

Ovanstående torde beaktas vid besvarandet av från Lantbruksstyrelsen nyligen remitterade ärenden:

1) Dikningsföretaget Flädie-Fjelie av år 1942

2) " Kingelstad n:ris 4 och 11 av år 1941.

Stockholm den 22 september 1950.

Enligt uppdrag
Allan Fredriksson.

Fs.

Avskrift.

Till

Lantbruksnämnden i Malmöhus län,

M a l m ö.

Till Kungl. Lantbrukstyrelsen har inkommit ansökningar om ytterligare statsunderstöd till

1) dikningsföretaget Kingelstad nris 4 och 11 av år 1941;

2) dikningsföretaget Flädie - Fjelie av år 1942.

Med anledning härav får Lantbrukstyrelsen anmoda Eder komplettera ansökningshandlingarna med yttrande rörande företagets angelägenhet och försvarbarhet med hänsyn till förhållandet mellan kostnad och båtnad vad beträffar det förstnämnda företaget och beträffande båda företagen utredning om, huruvida sådan särskild anledning att bevilja tilläggsbidrag förefinnes, vilken avses i 1 § 2:a stycket av kungörelsen den 12 april 1946 (nr 192) angående tilläggsbidrag till vissa statsunderstödda torrläggningsföretag.

Förenämnda ansökningshandlingar, 4 häften handlingar

./. och 18 blad ritningar, som bifogas, återförväntas.

Stockholm den 7 september 1950.

Enligt uppdrag

Allan Fredriksson.

Fs

6825

K. LANTBRUKSSTYRELSEN
27 MRS. 1944

Till

Kungl. Lantbruksstyrelsen.

Å vederbörande intressenters vägnar samt med överlämnande av vederbörliga handlingar och ritningar får jag härmed vördsamt anhålla att Kungl. Lantbruksstyrelsen ville bevilja bidrag av statsmedel till utförande av dikningsföretaget "Flädie-Fjelie av år 1942" i Flädie och Fjelie socknar, Malmöhus län.

Fjelie den 1 mars 1944.

1946 den 17 dec.

Uppgift jämlikt stadgandet i 1 §, 1 stycket, av lag om kronans förmånsrätt för avdikningslån den 14 juni 1929 (nr 164).

Företagets namn: Dikningsföretaget Flädie - Fjelie av år 1942 i Flädie och Fjelie socknar, Malmöhus län.

Lån 24.610 kronor från statens avdikningslånefond enligt Kungl. Lantbrukestyrelsens beslut den 15 december 1945.

Lånet har beviljats för nedanstående, i utredningen angående detsamma upptagna fastigheter.

Socken, by och hemman	Mantal	Register-nummer	Ägare
Flädie socken			
Flädie	1/2	2^{1}	Fjelie pastorat
Fjelie socken			
Fjelie	1/4	9^{2}	Jöns Åkesson
"	10170/168000	9^{2}	Hilda Kristina Hansson
"	7671/168000	9^{3}	Edla Rundgren
"	2688/168000	av 9^{5}	Edla Rundgren
"	1/24	av 9^{5}	Johanna och Karl Svensson
"	1/8	16^{6}	Johanna och Karl Svensson
Önnekop	7/192	9^{5}	Bernt Henriksson
"	1/32	6^{3}	Bernt Henriksson
"	750/1583	9^{3}	Vallkärra församling
"	460/1583	9^{4}	Lunds Domkyrka
"	373/1583	9^{5}	Stävie församling
Fjelie	1/8	16^{4}	Lorents Larsson
"	1/8	16^{5}	Lorents Larsson
"	avs.	23^{9}	O. Grönvall
"	avs.	23^{11}	Sven Bundy
"	43/312	23^{3}	August Hansson
"	1/72	23^{6}	August Hansson

Stockholm den 17 december 1946.

På Kungl. Lantbrukestyrelsens vägnar

Albert Smith

15/12 45

DIARIE N:r 6825
K. LANTBRUKSSTYRELSEN
27 MRS. 1944

Bil. g.

Dikningsföretaget "Flädie-Fjelie av år 1942" i Flädie och Fjelie socknar, Malmöhus län.

Förteckning

över lånesökandena tillhöriga fastigheter.

Flädie socken.

1/2	mtl.	~~Fjelie~~ Flädie	2[1]	; Fjelie pastorat

Fjelie socken.

10170/168000	mtl.	Fjelie	9[2]	~~Selma~~ Hilda Kristina Hansson
7571/168000	"	D:o	9[3]	Edla Rundgren
2688/168000	"	D:o	av 9[5]	Dens.
1/8	"	D:o	16[6]	Johanna och Karl Svensson
1/24	"	D:o	av 9[5]	Dens.
1/4	"	D:o	3[2]	Jöns Åkesson
7/192	"	Önnerup	3[5]	Bernt Henriksson
1/32	"	D:o	6[3]	Dens.
373/1583	"	D:o	9[5]	Stävie församling
460/1583	"	D:o	9[4]	Lunds Domkyrka
750/1583	"	D:o	9[3]	Vallkärra församling
avs.	"	D:o	23[9]	O. Grönvall
avs.	"	D:o	23[11]	Sven Bundy
43/312	"	D:o	23[3]	August Hansson
1/8	"	Fjelie	16[5]	Lorentz Larsson
1/8	"	D:o	16[4]	Dens.
1/72	"	Önnerup	23[6]	August Hansson

Malmö 1 mars 1944.

C.H. Wallér

C.H.Wallér.

Statens lantbruksingeniör.

378/45

DIARIE-Nr 34437
K. LANTBRUKSSTYRELSEN
16 DEC. 1946

Rapport

över verkställd besiktning av torrläggningsföretag enligt rekvisition av företagets styrelse.

Företagets namn: Dikningsföretaget Flädie-Fjelie av år 1942 i Flädie och Fjelie socknar, Malmöhus län.

Planen fastställd den 15 december 1945.

Statsbidrag från statens avdikningsanslag 28970.- kr.

Lån från statens avdikningslånefond 24610.- "

Kontrakt om arbetets utförande antaget den 19 november 1946.

Fastställd arbetstid till den 1 september 1950.

Förtroendeman: f.d. lantbrukaren Anton Nilsson, Fjelie nr 5 per Fjelie.

Besiktningen verkställdes av undertecknad den 13 december 1946, varvid det befanns att arbetet påbörjats.

Malmö den 14 december 1946.

C.H.Wallér.

Statens lantbruksingenjör.

Transumt.

Protokoll, fört vid sammanträde med delägarne i dikningsföretaget "Flädie-Fjelie av år 1942" i Flädie socknar, Malmöhus län.

Onsdagen den 1 mars 1944 i Fjelie kommunalrum.

---

§ 4.

Delägarne överenskommo att gemensamt ansöka om bidrag från statens avdikningsanslag till kostnaderna för företagets utförande. De uppdrogo åt lantbrukaren Anton Nilsson, Fjelie nr 5 per Fjelie och vid förfall för honom åt lantbrukaren Jöns Åkesson, Fjelie nr 3 per Flädie,

att med förrättningsmannen träffa avtal om upprättandet av sådana handlingar, som erfordras för ansökan om statsbidrag,

att hos Kungl. Lantbruksstyrelsen ansöka om bidrag från statens avdikningsanslag,

att med Kungl. Lantbruksstyrelsen teckna kontrakt om företagets utförande,

att utkvittera och uppbära det statsbidrag, som kan bliva beviljat,

att i övrigt vidtaga alla de åtgärder, som sammanhänga med beviljandet av statsbidrag.

---

§ 7.

Då intet ytterligare förekom, avslutades dagens sammanträde.

Fjelie den 1 mars 1944.

C.H.Wallér

Rätt transumerat betygar:

C.H. Wallér

Avskrift.

Förening.

Undertecknade, delägare i dikningsföretaget "Flädie-Fjelie av år 1942" i Flädie och Fjelie socknar, Malmöhus län, överenskomma att gemensamt ansöka om lån från statens avdikningslånefond till bestridande av våra kostnader för dikningsföretagets utförande. För detta ändamål uppdraga vi åt lantbrukaren Anton Nilsson, Fjelie nr 5 per Fjelie och vid förfall för honom åt lantbrukaren Jöns Åkesson, Fjelie nr 3 per Flädie,

att med förrättningsmannen träffa avtal om upprättande av för statslånets sökande erforderliga handlingar m.m,

att hos vederbörlig myndighet göra ansökan om erhållande av omförmälda statslån,

att å våra vägnar underteckna de kontrakt och förbindelser, som för statslånets lyftande kunna erfordras,

att uppbära och utkvittera det statslån, som kan bliva till företaget beviljat,

att vidtaga i övrigt erforderliga åtgärder för arbetenas förslagsenliga utförande.

Fjelie den 1 mars 1944.

För Fjelie och Flädie församling,	För Stävie kyrka
Anton Nilsson /bil. d/	Ossian Helldin /bil. e/
För Vallkärra kyrka	
Nils Jacobsson /bil. f/	Sven Åkesson
Stina Hansson	Edla Rundgren
Karl Svensson	Jöns Åkesson
Ivan Bundy	August Hansson

Lorentz Larsson Bernt Henriksson

Olle Hansson Grönvall

Namnteckningarna bevittna:

C.H.Wallér Emil Ahrent

Lantbruksingenjör kyrkoherde

Malmö Fjelie.

Rätt avskrivet betygar:

C. H. Wallér

B.U.D. 21/1942

Flädie-Fjelie

Protokoll inför Söderbygdens vattendomstol i mål angående dels underställning av ett vid syneförrättning enligt vattenlagen meddelat utlåtande rörande dikningsföretaget Flädie-Fjelie av år 1942, dels ock besvär över samma utlåtande av statens järnvägar, hållet vid sammanträde i polishuset i Malmö den 23 oktober 1943.

Närvarande: Samma ledamöter som vid föregående sammanträde i målet med undantag av förre vattenrättsingenjören Karl Elfström, i vilkens ställe nu tjänstgjorde vattenrättsingenjören Per Emil Svensson.

Vattendomstolen höll denna dag enskild överläggning i målet, därvid beslöts följande

D o m,

meddelad på kansliet i Stockholm den 30 november 1943.

Efter vederbörligt förordnande i anledning av ansökan utav Fjelie pastorats gemensamma kyrkoråd har statens lantbruksingenjör Claes-Henric Wallér med biträde av gode män handlagt och den 30 juni 1942 avslutats en syneförrättning enligt vattenlagen i och för torrläggning av marker hörande till fastigheterna Flädie nr 2, 6, 7, 8, 14, 17, 18, 20 och 23 i Flädie socken av Malmöhus län samt Fjelie nr 3, 9, 10 och 16 ävensom Önnerup nr 3, 6, 8, 9 och 23 i Fjelie socken av samma län.

Utan avgift. Kungl. lantbruksstyrelsen.

Det vid förrättningens slut meddelade utlåtandet har jämlikt 10 kapitlet 52 § vattenlagen underställts vattendomstolens prövning, varjämte besvär över utlåtandet anförts av statens järnvägar.

Torrläggningsområdet, som tillhör Höjeåns nederbördsområde och som finnes inritat på den till förrättningshandlingarna hörande plankarten såväl som på en till samma handlingar fogad översiktskarta i skalan 1 : 100.000, är beläget strax söder om Flädie kyrka. Det omfattar marker på östra sidor om Västkustbanan mellan Flädie och Önnerups järnvägsstationer med en sammanlagd areal av 56,24 hektar, varav 54,14 hektar åker, 1,57 hektar äng och odlingsmark samt 0,53 hektar impediment och högländ mark. Området avvattnas för närvarande genom ett större floddike, som från punkten G på plankarten avleder vattnet åt söder till Höje å. Uppströms punkten C kallas diket Fjelieån, medströms samma punkt Önnerupsån. För Västkustbanan äro broar uppförda över diket dels vid avvägningspunkten 23+21 (Fjelieån), dels ock vid avvägningspunkten 33+91 (Önnerupsån). Båda broarna äro utförda efter år 1880.

I utlåtandet hava synemännen anfört bland annat: Verkställda utredningar och beräkningar hade givit vid handen, att det planerade dikningsföretaget vore ekonomiskt lönande och väl värt att utföra. Synemännen tillstyrkte därför att företaget, som skulle benämnas dikningsföretaget Flädie-Fjelie av år 1942, komme till stånd. Ville sökanden fullfölja företaget, skulle detsamma utföras i enlighet med ett av förrättningsmannen såsom alternativ 2 betecknat förslag samt med beaktande jämväl av de ytterligare bestämmelser, som återfunnes i utlåtandet. Arbetet finge påbörjas så snart utlåtandet vunnit laga kraft samt ansökan om styrelseval gjorts till länsstyrelsen i länet. Bottnen i Önnerupsbron skulle upprensas och fördjupas från höjden + 0,85 meter till + 0,70 meter så, att den erhölle anslutning till det uppgrävda floddikets bottenlinje. Det vore dock ej nödvändigt att hela bottenbredden upprensades till höjden + 0,70, utan sektionen i bron kunde lämpligen utformas på samma sätt som floddiket och alltså uppgrävas till en bottenbredd av 3 meter på höjden + 0,70 meter och med slänterna i lutning 1:1,50. Den upprensade och uppgrävda sektionens botten och slänter skulle därefter stensättas. Bottnen i Fjeliebron skulle upprensas till

en bredd av 1,50 meter på höjden + 1,45 meter och med slänterna i lutning 1:1,50.

Under förrättningen gjordes från statens järnvägars sida den invändningen, att det ifrågasatta företagets genomförande enligt förrättningsmannens förslag skulle äventyra broarnas stabilitet och förty påkalla ombyggnad av desamma.

I anledning härav have synemännen i utlåtandet anfört: Den obetydliga sänkning om 15 centimeter av bottnen i Önnerupsån, som enligt förrättningsmannens förslag skulle utföras till en bredd av allenast 3 meter, kunde icke äventyra brons stabilitet, om bron ej redan nu vore i så bristfälligt skick att den ej ur järnvägsteknisk synpunkt vore försvarlig. Synemännen föreskreve därför, att botten i denna bro skulle upprensas, fördjupas och stensättas i enlighet med förrättningsmannens förslag. Arbetet skulle jämlikt bestämmelserna i 7 kapitlet 9 och 10 §§ vattenlagen utföras och bekostas av statens järnvägar. Beträffande bron över Fjelieån hade synemännen funnit, att densamma vore bristfällig och knappast försvarlig ur järnvägsteknisk synpunkt ens under nuvarande förhållanden, enär landfästena ej förlagts på tillräckligt djup.

Detta framginge också av de förstärkningsarbeten genom inspänt-ning med mera, som järnvägen låtit utföra under år 1935. Bron kunde emellertid förstärkas utan hel ombyggnad. Synemännen föreskreve därför att statens järnvägar skulle förstärka bron genom att antingen undermura landfästena till sådant djup, att flod-diket kunde framdragas genom bron på höjden + 1,43 meter eller ock ombygga bron. Kostnaderna för brons förstärkning eller eventuella ombyggnad skulle jämlikt ovan åberopade lagrum stanna å statens järnvägar.

De i företaget ingående markerna äro i förrättningshandlingarna åsatta ett nuvarande värde av 108.836 kronor och ett blivande värde av 166.782 kronor. Värdet å den genom företaget vunna jordförbättringen uppgår således enligt samma handlingar till 57.946 kronor, medan kostnaderna för företagets genomförande, förrättningskostnaderna oräknade, äro beräknade till 51.700 kronor. I sistnämnda belopp ingå för arbetsledning, oförutsett och annat 2.658 kronor 87 öre.

I besvären hava statens järnvägar yrkat befrielse jämlikt 7 kapitlet 17 § vattenlagen från skyldighet att bekosta arbete mot ersättande av den skada, som i varje särskilt fall upp-

stede genom att ifrågakommande arbete icke bleve utfört samt till stöd härför anfört bland annat: De båda omförmälda järnvägsbroarna vore för närvarande i tillfredsställande skick. Om dikets botten sänktes enligt förrättningsmannens förslag, bleve landfästenas bestånd hotat. Sålunda komme rustbädden för Önnerupsbron ungefär i nivå med blivande dikesbotten, vid båda broarna uppkomme risk för tjälskjutning, varjämte stabiliteten av landfästena även i övrigt skulle bliva förevagad. Någon förstärkning av fästena till motverkande av dessa förhållanden kunde icke genomföras för rimliga kostnader, utan den tekniskt-ekonomiskt riktiga lösningen av den genom dikningsföretaget uppkomna situationen i avseende å broarna läge i en ombyggnad av dessamma. Kostnaden för sådan ombyggnad hade beräknats uppgå till 25.000 à 30.000 kronor för vardera bron.

Under målets behandling vid vattendomstolen har förrättningsmannen anfört, att bottenbredden i diket kunde utan eftersättande av företagets intressen minskas vid Önnerupsbron till 2 meter och vid Fjeliebron till 1 meter. I anledning härav och sedan vid närmare undersökning befunnits, att Önnerupe-

brons landfästen vilade på rustbädd med överkanten under vänstra eller södra landfästet på höjden + 0,68 meter och under högra eller norra landfästet på höjden + 0,52 meter, hava statens järnvägar anmält, att från dess sida beträffande denna bro icke föreläge andra yrkanden än att bottenbredden bestämdes till höget 2 meter samt att till förhindrande av erosion i genomloppet detsamma stensattes eller tätspänt med överkant på höjden + 0,70 meter anordnades nedströms bron. Vidkommande bron över Fjelieån hava statens järnvägar slutligen anfört att om bottnen i bron förlades på den ursprungligen avsedda höjden + 1,24 meter bleve det möjligt att genom bron anordna en betongränna med en våt area under höjden + 2,70 meter av minst 3,7 kvadratmeter, varigenom ytterligare åtgärder till skydd för bron skulle bliva obehövliga; kostnaden härför kunde beräknas till cirka 6.000 kronor.

Torrläggningsföretaget har förklarat sig kunna godkänna detta förslag till avloppets anordnande genom Fjeliebron under förutsättning att arbetet utfördes av statens järnvägar utan kostnader för företaget; de nödiga kostnaderna härför kunde beräknas belöpa sig till 4.500 kronor.

I anledning av vad sålunda förekommit prövar vattendomstolen rättvist fastställa synemännens utlåtande, dock att vid Önnerupsbron bottenbredden i diket skall minskas till 2 meter, att till förhindrande av erosion/bronns genomlopp detsamma skall stensättas eller ock att nedströms bron skall anordnas en tätepånt med överkanten på höjden + 0,70 meter, att bottnen i Fjeliebron skall förläggas på höjden + 1,24 meter samt att genom samma bro skall anordnas en betongränna med en våt area under höjden + 2,70 meter av minst 3,7 kvadratmeter.

Till följd av det sålunda ändrade höjdläget för dikets botten i Fjeliebron skall uppgrävningen av diket å de av ändringen berörda sträckorna utföras enligt det i synemännens utlåtande såsom alternativ I betecknade förslaget.

Med hänsyn till omständigheterna i målet finner vattendomstolen skäligt förplikta statens järnvägar att gottgöra motparterna deras utgifter för juridiskt biträde i målet efter vattendomstolens sammanträde däri med tvåhundrafemtio kronor.

Talan mot vattendomstolens dom fullföljes efter vad hos Vattenöverdomstolen.

Som ovan.

Att vad inom laga tid icke anmälts emot vidstående dom; det vardar härmed till bevis meddelat. Stockholm i Söderbygdens vattendomstols kanslli den 28 januari 1 944.

Ex officio:

G. Österholm

På vattendomstolens vägnar:

Anton Thelin

am
eo