Blad I.
Plan.

Förslag
till
Dikningsföretaget "Heinge nr 14 av år 1942"
i Lövestads och Andrarums socknar,
Malmöhus och Kristianstads län.
Upprättat vid syneförrättning år 1942 av
Olof-Henric Möller
Statens lantbruksingeniör.

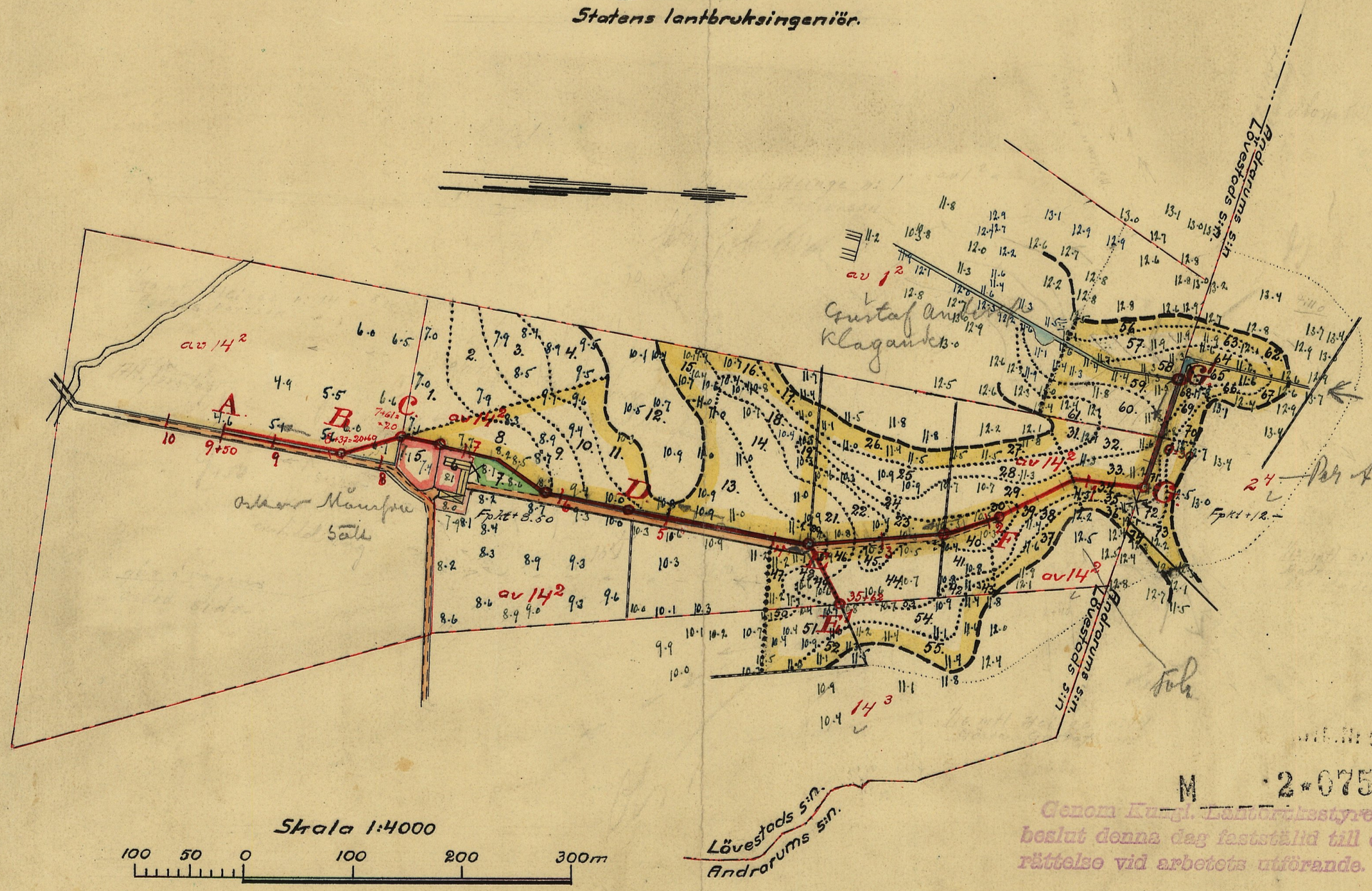

M 2-0755
Genom Kungl. Lantbruksstyrelsens beslut denna dag fastställd till efterrättelse vid arbetets utförande.
Stockholm den 30 oktober 1945
På Kungl. Lantbruksstyrelsens vägnar
Nr 670 Malmöhus 2 sth

Blad 2.

Profil-och sektionsritningar m.m

Förslag
till
Dikningsföretaget "Heinge nr 14 av år 1942"
i Lövestads och Andrarums sochnar,
Malmöhus och Kristianstads län.

Upprättat vid synefärrättning år 1942 av
Ebbe Henrik Nilsson
Statens lantbruksingenjör.

Stockholm den 30 oktober 1945.
Kungl. Lantbruksstyrelsens vägar
Nils Smitt

Typritning för brunn med 24" inre diameter och intag vid 0+50.
Skala 1:50.
Sektion.

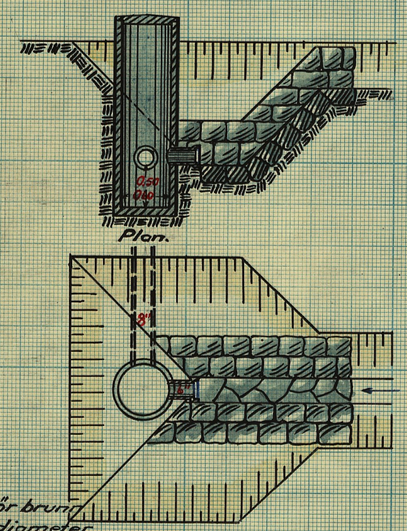

Typritning för brunn med 24" inre diameter.
Skala 1:50.

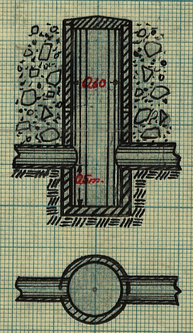

Typritning för ommurning vid 8+37=20+60
Skala 1:50.

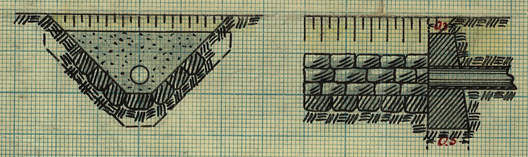

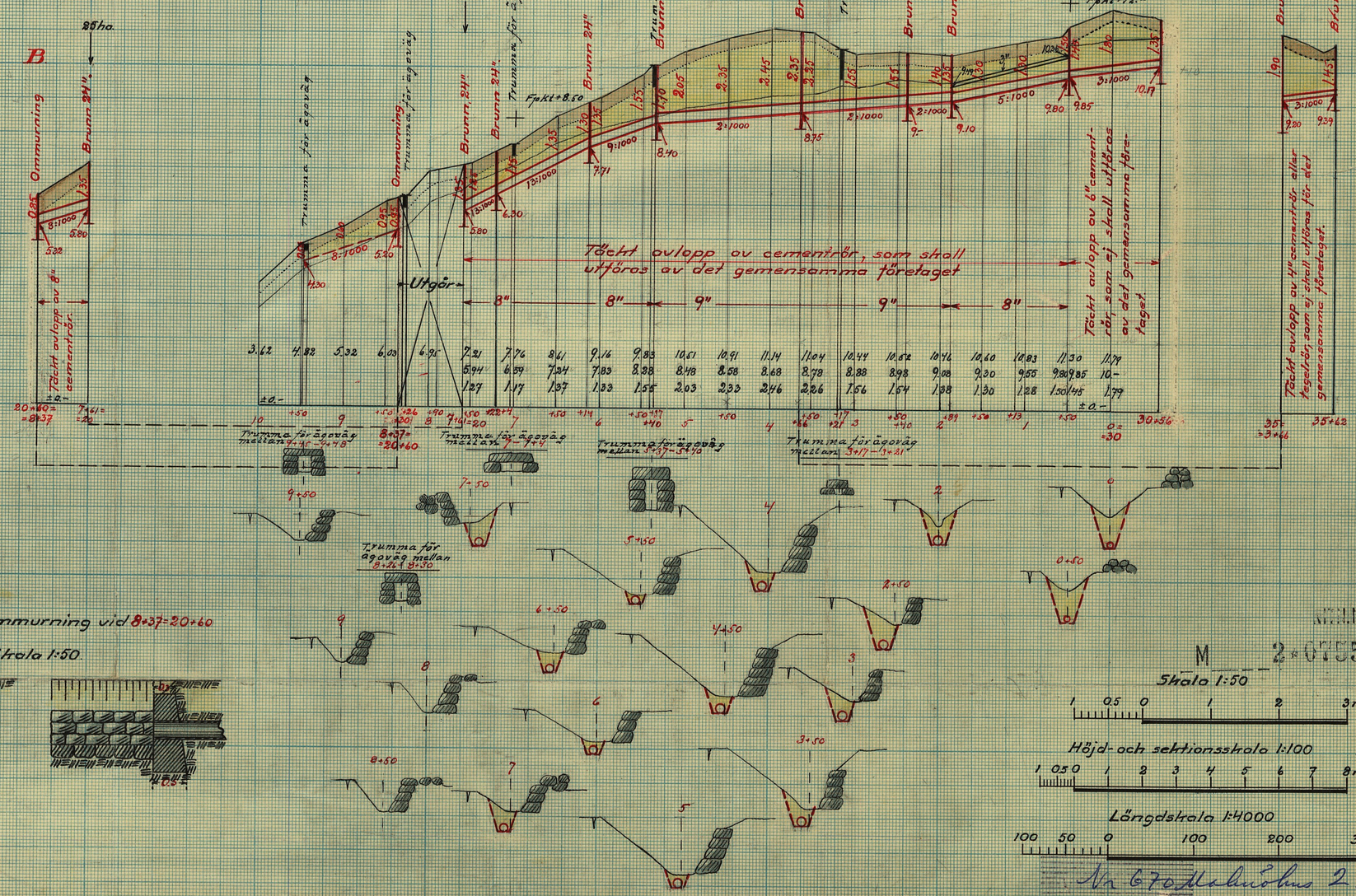

N.T.H.Nr 002

M 2:0.1255

Skala 1:50

Höjd- och sektionsskala 1:100

Längdskala 1:4000

Nr 670 Malmöhus 2 rit

DIARIE Nr 11321
K. LANTBRUKSSTYRELSEN
30 MAJ 1944

_M____2*0755

Kungl. Lantbruksstyrelsens
Kulturtekniska byrås arkiv

Komb 219/1945

Handlingar

till

dikningsföretaget "Heinge nr 14

av år 1942"

i Lövestads och Andrarums socknar,

Malmöhus och Kristianstads län.

Upprättade vid syneförrättning

år 1942. N.O. 92

Kävlingeåns nederbördsområde nr 92.

Handlingar

till

dikningsföretaget "Heinge nr 14

av år 1942"

i Lövestads och Andrarums socknar,

Malmöhus och Kristianstads län.

Upprättade vid syneförrättning

år 1942.

Innehåller 57 sid.

Härtill hör 2 st. ritningar.

Översiktskarta.

Skala 1:100000.

Protokoll, fört vid sammanträden för synförrättning angående torläggning av marker tillhörande Hemige nr 14 m.fl. hemman i Lövestads och Andrarums socknar, Malmöhus och Kristianstads län.

År 1942 den 20 oktober inställde sig undertecknad förrättningsman, jämte skiftesgodemännen Nils Olsson, Hemingstorp nr 5 och Magnus Andersson, Rö nr 4 hos lantbrukaren Oskar Månsson, Hemige nr 14 för att jämlikt länsstyrelsens förordnande (Bil. 1) handlägga synförrättning rörande torläggning av marker tillhörande Hemige nr 14 m.fl. hemman i Lövestads och Andrarums socknar, Malmöhus och Kristianstads län. Kungörelse angående förrättningens företagande denna dag hade förrättningsmannen den 26 september 1942 översänt till pastorsambetena i Lövestads och Andrarums församlingar. Kungörelsen hade enligt å densamma tecknade bevis anslagits i vederbörande kyrkor söndagen den 4 oktober 1942 (Bil. 2 och 3). Kungörelsen hade därjämte tisdagen den 29 september 1942 varit införd i Skånska Dagbladet. Till kände sakägare hade förrättningsmannen den 1 oktober 1942 översänt underrättelser angående förrättningen. Över avsända kungörelser och underrättelser m. m. hade särskild förteckning (Bil. 4) upprättats.

Förutom synemännen hade följande tillstädeskommit.

Sökanden till förrättningen:

Lantbr. Oskar Månsson, Hemige nr 14; ägare

3/80 mtl. Hemme av 14^2 (lgf. för Oskar Månsson och h. h. Helga Elida Månsson d. 5/4 1928 # 170) i Lövestads s:n.

Övriga sakägare och omband:

Lantbr. Anders Persson, Hemme nr 14; ag. 1/40 mtl. Hemme av 14^2 (lgf. för Anders Persson o. h. h. Ingar d. 27/11 1925 # 158) i Lövestads s:n.

Lantbr. Gustaf Andersson, Hemme nr 1; ag. 1/16 mtl. Hemme av 1^2 (lgf. för Gustaf Andersson o. h. h. Olga den 14/8 1935 # 219) i Lövestads s:n.

Lantbr. Gösta Gustafsson, Hemme nr 14; ag. 1/16 mtl. Hemme 14^3 (lgf. för Gösta Gustafsson o. h. h. Anna Greta d. 22/1 1941 nr 10) i Lövestads s:n.

~~Lantbr. Per Andersson, Hillarød nr 2; ag. 1/12 mtl. Hillarød 2^4 (lgf. för Per Andersson d. 31/5 1939 nr 388).~~

§ 1.

Det för förrättningsmannen utfärdade förordnandet upplästes och bifogades protokollet såsom Bil. 1.

§ 2.

Jäv emot synemännen hade ingen att anmäla. Synemännen visste sig ej heller stå i jävsförhållande till en kände sakägare. Gode männen förklarade att de avlagt föreskriven ed samt ~~[illegible]~~ att de åtmtade uppdrag att vara skiftesgodemän.

§ 3.

Laga hinder emot förrättningens handläggande eller det en planerade diknningsföretagets utförande hade ingen att anmäla.

§ 4.

Förrättningsmannen framlade en plankarta över de marker, som torde bliva berörda av det planerade diknningsföretaget, även som profil- och sektionsritningar över det avlopp, vars upptagande påpekats i samband med verkställda förundersökningar. Vidare meddelade förrättningsmannen, att sakägarne vid de upkanden, som under förrättningen komme att framställas beträffande avlopps upptagande, hade att hänföra sig till numren på de vid förundersökningarna medslagna och antagda samt å ritningarna utmärkta avrägningspålarna.

§ 5.

Sökanden Oskar Månsson förklarade att han med sin ansökan om synneförrättningen avsåge, att det vid densamma

skulle uppgöras förslag och meddelas närmare bestämmelser rörande upptagandet av avlopp i den utsträckning samt till det djup och med de dimensioner i övrigt, som erfordrades för ändamålsenlig torläggning av vissa honom tillhöriga mattenskadade marker. Hansson yrkade därför att det nuvarande avledningsdiket över hans fastighet eller dikessträckan 0+50-7+90 skulle uppgrävas och rörläggas, varjämte diket borde uppgrävas även verström punkten 7+90 i den omfattning, som erfordrades för rödigt avfall.

§ 6.

Förrättningsmannen föreslog, att man vid utförandet av det nya avloppet ej skulle följa det nuvarande diket mellan punkterna 7+61 och 8+37 utan i stället upptaga ett nytt tänkt avlopp i rak sträckning mellan dessa båda punkter. Därigenom kommer tvenne skarpa krökar vid punkterna 7+61 och 7+90 att bortgå, och vidare behöfde man ej ombygga den nuvarande ägoregistrumman vid punkten 8+26.

§ 7.

Företogs synegången, varefter sammanträdet fortsattes.

§ 8.

Gustaf Andersson framhöll, att den nordligaste delen av hans egendom bestode av nät och sälmida

hade fall mot det av Oskar Månsson påfordrade diket. Gustaf Andersson ansåg emellertid, att han kunde avdika samtliga sina marker genom uppremsning av det öppna dike, som nu skär hans plan från nor till söder, samt yrkade att bliva befriad från kostnader i det nu planerade diningsföretaget.

§ 9.

Beträffande vattnet från Per Anderssons fastighet hillarröd framhöll Gustaf Andersson, att det nu avrinner söderut i det öppna diket över hans plan.

§ 10.

Oskar Månsson meddelade, att vattnet från Per Anderssons egendom förr avrunnit över hans egendom ända till dess diket över Gustaf Anderssons plan upprensades för 4 å 5 år sedan. Vid flöden gick emellertid fortfarande åtminstone hälften av vattnet från Per Anderssons fastighet över Månssons mark. Månsson framhöll även, att Per Andersson uttalat såsom önskemål, att hans vatten finge avledas över Månssons fastighet.

§ 11.

Då intet vidare förekom, upplästes och godkändes protokollet, varefter sammanträdet avslutades med tillkännagivande att nytt sammanträde

i ärendet komma att hållas hos Oskar Månsson, Hemge nr 14 onsdagen den 4 innevarande november kl. 12.30.

Hemge den 20 oktober 1942.
Å tjänstens vägnar:
C. H. Ståhle
Statens lantbrukskonsulent.
Nils Olsson Magnus Andersson
Gustaf Nilsson.

<u>År 1942 den 28 november</u> inställde sig nyssnämnden hos Oskar Månsson, Hemge nr 14 för att åter handlägga ansökningen. Det till den 4 november utsatta sammanträdet hade på grund av oförutsett hinder för förrättningsmannen inställts, varom intressenterna underrättats i skrivelse den 1 november 1942 (Bil. 5). I samma skrivelse hade underrättelse lämnats om dagens sammanträde.

<u>Förutom synemännen hade följande tillstädeskommit:</u>

Lantbr. Oskar Månsson, Hemge nr 14.

~~Lantbr. Anders Persson, Hemge nr 14.~~

Lantbr. Gustaf Andersson, Hemge nr 1.

Lantbr. Gösta Gustafsson, Hemge nr 14.

Lantbr. Per Andersson, Lillaröd nr 2.

Lantbr. Per Olsson, Starrarp per Vollsjö, som köpt Anders Persons egendom 1/40 mtl. Hemge nr 14 2.

§ 12.

Förrättningsmannen redogjorde för det förslag till avloppsupptagande och företagets utförande i övrigt som utarbetats sedan föregående sammanträde samt framlade till förslaget hörande handlingar och ritningar. Handlingarna upplästes i huvudsakliga delar och bilades protokollet:

Värderingslängden som Bil. A.
Kostnadsförslaget som Bil. B.
Arbetsbeskrivningen som Bil. C.

§ 13.

Avgavs sammanträdes utlåtande - se Bil. D med tillhörande underbilaga - med tillkännagivande, att den med utlåtandet misnöjde ägde detsamma klandra genom besvär till Söderbygdens Vattendomstol.

§ 14.

Redogjorde förrättningsmannen för bestämmelserna i 11 kap. 85 § vattenlagen.

§ 15.

Förrättningsmannen redogjorde för gällande bestämmelser angående bidrag och lån av statsmedel till utförandet av torrläggningsföretag.

§ 16.

Sakägarne överenskommo att gemensamt ansöka om bidrag från statens avdikningsanslag. De uppdrogo åt lantbrukaren Oskar Månsson, Hemmge nr 14 kallat Ljungan, postadress Lövestad, att med förrättningsmannen träffa avtal om upprättandet av sådana

handlingar, som erfordras för ansökan om bidrag;

att till Kungl. Lantbruksstyrelsen ingiva vordsamt ansökan om bidrag från statsanslag;

att, därest bidrag beviljas, med Kungl. Lantbruksstyrelsen avsluta kontrakt rörande företagets utförande;

att uppbära och utbetala det statsbidrag, som kan komma att beviljas;

att företräda företaget i alla de frågor, som beröra statsbidraget.

§ 17.

Upplystes, att Anders Persson försålt sin egendom 1/40 mtl. Hemge av 14:2 till lantbrukaren Per Olsson, Starrarp, med tillträde den 14 mars 1943.

§ 18.

Sedan de närvarande förklarat sig beredda att omedelbart utse styresman, valdes till styresman lantbrukaren Oscar Månsson, Hemge nr 14 kallat Ljungan, postadress Lövestad.

§ 19.

Överlämnades till Oscar Månsson ett exemplar av arvodesräkningen för förrättningen. Angående efter dagsverke debiterad ersättning hänvisades till arvodesräkningen.

§ 20.

Till protokollet antecknades att ersättning för hantlangning m. m. under förundersökningarna skulle utgå till Oscar Månsson med 27.50 kr. Beloppet utbetalades av förvaltningsmannen till Månsson.

§ 21.

Oscar Månsson förklarade, att han ville komma i åtnjutande av lån från statens avbetalningslånefond. Övriga sakägare förklarade, att de ej ville ansöka om lån.

§ 22.

Då intet ytterligare förekom, upplästes och godkändes protokollet, varefter förrättningen förklarades avslutad och sammanträdet upplöstes.

Höringe den 28 november 1942.

A tjänstens vägnar:

C. H. Nilsson

Statens lantbrukskontrollör.

Magnus Andersson Nils Olsson

Sune Olsson.

10.

20/1941

Bil. 1.

Ek.d.litt. L n:r 287 - 1939.

Ink. till Lantbruksingeniörskontoret
den 28/4 1939.

RESOLUTION.

Översändes till lantbruksingenjören i Malmöhus län, som förordnas att, därest läga hinder ej möter, i behörig ordning företaga den i inneliggande ansökan omförmälda förrättning; skolande bevis om detta förordnandes emottagande skyndsamt hit insändas.

Malmö i landskansliet den 24 april 1939.

Expd d. 2/5 39.

12

11.

Ek. D. Dt. 287 1939
Länsstyrelsen i Malmöhus Län
Jak.
Landskansliet.

Till Länstyrelsen i

Malmöhus Län.

Undertecknad ägare till fastighet Heinge n:r 14 i Lövestad socken, får härmed anhålla om att Länstyrelsen måte förordna laga syneförrätning för torläggning av min vattensjuka mark; arealen berör odlad jord cirka 30 tunland.

Förutom undertecknad torde jämväl Per Ahdersson å nr 2 Sillaröd och Anders Persson, Heinge nr 14. Lövestad, komma att beröras av förrättningen.

Högaktningsfuklt

Heinge 14 Lövestad

Oskar Månsson

.976

Ink. till Lantbruksingeniörskontoret
den 6/10 1942. Bil. 2.

Kungörelse.

Sammanträde för syneförrättning angående torrläggning av marker tillhörande Heinge nr 14 m.fl. hemman i Lövestads och Andrarums socknar, Malmöhus och Kristianstads län, kommer att hållas hos lantbrukaren Oskar Månsson, Heinge nr 14, tisdagen den 20 oktober 1942 kl. 10, då vederbörande sakägare hava att tillstädeskomma personligen eller genom lagligen befullmäktigade ombud. Av förrättningen torde beröras marker tillhörande Heinge n:ris 1 och 14 i Lövestads socken, Malmöhus län, samt Sillaröd nr 2 i Andrarums socken, Kristianstads län.

Malmö den 26 september 1942.

Å tjänstens vägnar:

C.H. Wallér

C.H. Wallér.

Statens lantbruksingeniör.

Att förestående kungörelse anslagits för Lövestads församling söndagen den 4 okt. 1942 betygar:

[illegible]

p.l.s.

Anhålles, att förestående kungörelse fortast möjligt måtte anslås för Lövestads församling samt därefter med bevis om att den anslagits, återsändas till förrättningsmannen under adress Södra Förstadsgatan 2, Malmö.

13.

Ink. till Lantbruksingeniörskontoret
den 13/10 1942. Ärl. 3.

Kungörelse.

Sammanträde för syneförrättning angående torrläggning av marker tillhörande Heinge nr 14 m.fl. hemman i Lövestads och Andrarums socknar, Malmöhus och Kristianstads län, kommer att hållas hos lantbrukaren Oskar Månsson, Heinge nr 14, tisdagen den 20 oktober 1942 kl. 10, då vederbörande sakägare hava att tillstädeskomma personligen eller genom lagligen befullmäktigade ombud. Av förrättningen torde beröras marker tillhörande Heinge n:ris 1 och 14 i Lövestads socken, Malmöhus län, samt Sillaröd nr 2 i Andrarums socken, Kristianstads län.

Malmö den 26 september 1942.

Å tjänstens vägnar:

C.H. Wallér

C.H. Wallér.

Statens lantbruksingeniör.

Att förestående kungörelse anslagits för Andrarums församling söndagen den 4 okt. 1942 betygar:

F. Lorentson

kyrkoherde

Anhålles, att förestående kungörelse fortast möjligt måtte anslås för Andrarums församling samt därefter med bevis om att den anslagits, återsändas till förrättningsmannen under adress Södra Förstadsgatan 2, Malmö.

Förteckning

över underrättelser, kungörelser m.m., som avsänts vid syneförrättning angående torrläggning av marker till Heinge nr 14 m.fl. hemman i Lövestads och Andrarums socknar, Malmöhus och Kristianstads län.

Adressat.	Adress.	Datum för underrättelsens avsändande.
Pastorsämbetet i Lövestads församling /kungörelse/,	Lövestad	26/9 1942
Pastorsämbetet i Andrarums församling /kungörelse/,	"	" "
Lantbr. Nils Olsson /god man/, Heingetorp nr 5,	"	" "
Lantbr. Magnus Andersson /god man/, Ry nr 4,	"	" "
Lantbr. Oskar Månsson, Heinge nr 14,	"	1/10 "
Lantbr. Gösta Gustafsson, Heinge nr 14,	"	" "
Lantbr. Anders Persson, Heinge nr 14,	"	" "
Lantbr. Per Andersson, Sillaröd nr 2,	"	" "
Lantbr. Gustaf Andersson, Heinge nr 1,	Klasaröd	" "

Malmö den 1 oktober 1942.

Å tjänstens vägnar:

C. A. Nelli

Statens lantbruksingeniör.

Skiftesgodemannen Nils Olsson, Heingetorp nr 5,	Lövestad	1/11 1942
Skiftesgodemannen Magnus Andersson, Ry nr 4,	"	" "
Lantbr. Oskar Månsson, Heinge nr 14,	"	" "
Lantbr. Gösta Gustavsson, Heinge nr 14,	"	" "
Lantbr. Anders Persson, Heinge nr 14,	"	" "
Lantbr. Per Andersson, Sillaröd nr 2,	"	" "
Lantbr. Gustav Andersson, Heinge nr 1,	Klasaröd	" "

Malmö den 1 november 1942.

Å tjänstens vägnar:

C. A. Nelli

Statens lantbruksingeniör.

Bil. 5. 15.

Har översänts till:

Skiftesgodemannen Nils Olsson, Heingetorp nr 5, Lövestad.
" " Magnus Andersson, Ry nr 4, Lövestad.
Lantbr. Oskar Månsson, Heinge nr 14, Lövestad.
Lantbr. Gösta Gustavsson, Heinge nr 14, Lövestad.
Lantbr. Anders Persson, Heinge nr 14, Lövestad.
Lantbr. Per Andersson, Sillaröd nr 2, Lövestad.
Lantbr. Gustav Andersson, Heinge nr 1, Klasaröd.

Ang. syneförrättning för torrläggning av marker till Heinge nr 14 m.fl. hemman i Lövestads och Andrarums socknar.

På grund av oförutsedda händelser måste jag inställa det sammanträde, som utsatts att hållas hos lantbrukaren Oskar Månsson, Heinge nr 14, onsdagen den 4 innevarande november kl. 12,30. Sammanträdet i ärendet kommer i stället att hållas hos Oskar Månsson, Heinge nr 14, lördagen den 28 november 1942 kl. 13, till vilket Nl härmed kallas att tillstädeskomma personligen eller genom laglig befullmäktigade ombud.

Malmö den 1 november 1942.

Å tjänstens vägnar:

G.H. Hallér.

Statens lantbruksingenjör.

Bil. A.

Areal								Nuvarande värde			Blivande värde			Förbättringsvärde		
Åker		Äng och odlingsmark		Annan duglig mark		Impediment och högl. mark		pr har	pr ägofigur		pr har	pr ägofigur		pr har	pr ägofigur	
Har	ar	Har	ar	Har	ar	Har	ar	Kr.	Kr.	öre	Kr.	Kr.	öre	Kr.	Kr.	öre
7		8		9		10		11	12		13	14		15	16	

Värderingslängd
och
Hårdeförteckning.

Hemmanstal	Registernummer	Littera å kartan	Socken, by och hemman	Delägares namn, hemvist m. m. samt ägobeskrivning	Ägofigurens nummer
1	2	3	4	5	6
3/80	no 14²		Lövestads s:n. Heinge	Oskar Månsson.	
				Åker rymmer ej åtnad	1
				do do	2
				do do	3
				do do	4
				Tomt o. trädg.	5
				do do	6
				Äng, m. p. lättlera	7
				Åker do	8
				do do	9
				do do	10
				do do	11
				do, rymmer ej åtnad	12
				do m. p. lättlera	13
				do do	14
				do do	15
				do do	16
				do do	17
				do do	18
				do do	19
				do do	20
				do do	21
				do do	22
				do do	23
				do do	24
				do do	25
				do do	26
				do do	27
				Överföres	

Areal								Nuvarande värde			Blivande värde			Förbättringsvärde		
Åker		Äng och odlingsmark		Annan duglig mark		Impediment och högl. mark		pr har	pr ägofigur		pr har	pr ägofigur		pr har	pr ägofigur	
Har	ar	Har	ar	Har	ar	Har	ar	Kr.	Kr.	öre	Kr.	Kr.	öre	Kr.	Kr.	öre
7		8		9		10		11	12		13	14		15	16	
							44									
							40									
							37									
							29									
	14							1500	210	–	2000	280	–	500	70	–
	17							1700	289	–	2000	340	–	300	51	–
			11					400	44	–	1000	110	–	600	66	–
	37							900	333	–	2000	740	–	1100	407	–
	27							1200	324	–	2000	540	–	800	216	–
	32							1500	480	–	2000	640	–	500	160	–
	36							1800	648	–	2000	720	–	200	72	–
							92									
	65							1700	1105	–	2000	1300	–	300	195	–
	42							1400	588	–	2000	840	–	600	252	–
	20							1400	280	–	2000	400	–	600	120	–
	19							1400	266	–	2000	380	–	600	114	–
	11							1700	187	–	2000	220	–	300	33	–
	22							1000	220	–	2000	440	–	1000	220	–
	03							700	21	–	2000	60	–	1300	39	–
	01							1700	17	–	2000	20	–	300	3	–
	14							1400	196	–	2000	280	–	600	84	–
	17							1000	170	–	2000	340	–	1000	170	–
	19							700	133	–	2000	380	–	1300	247	–
	20							1000	200	–	2000	400	–	1000	200	–
	26							1400	364	–	2000	520	–	600	156	–
	25							1700	425	–	2000	500	–	300	75	–
	18							1700	306	–	2000	360	–	300	54	–
4	85		11			2	42		6806	–		9810	–		3004	–

Hemmanstal	Registernummer	Littera å kartan	Socken, by och hemman	Delägares namn, hemvist m. m. samt ägobeskrivning	Ägofigurens nummer
1	2	3	4	5	6
				Överfört	
				Åker, m. p. lättera	28
				do do	29
				do do	30
				do do	31
				do do	32
				do do	33
				do do	34
				do do	35
				do do	36
				do do	37
				do do	38
				do do	39
				do do	40
				do do	41
				do do	42
				do do	43
				do do	44
				do do	45
				do do	46
				do do	47
				do do	48
				do do	49
				Summa	
1/16	143		Heinge	Gösta Gustafsson.	
				Åker, m. p. lättera	50
				do do	51
				do do	52
				Överföres	

HUTTERSKA BOKTR. STYR. STOCK.
403474

Areal								Nuvarande värde			Blivande värde			Förbättringsvärde		
Åker		Äng och odlingsmark		Annan duglig mark		Impediment och högl. mark		pr har	pr ägofigur		pr har	pr ägofigur		pr har	pr ägofigur	
Har	ar	Har	ar	Har	ar	Har	ar	Kr.	Kr.	öre	Kr.	Kr.	öre	Kr.	Kr.	öre
7		8		9		10		11	12		13	14		15	16	
4	85		11			2	42		6806	-		9810	-		3004	-
	19							1400	266	-	2000	380	-	600	114	-
	27							1000	270	-	2000	540	-	1000	270	-
	07							700	49	-	2000	140	-	1300	91	-
	09							1700	153	-	2000	180	-	300	27	-
	18							1400	252	-	2000	360	-	600	108	-
	18							1000	180	-	2000	360	-	1000	180	-
	06							1000	60	-	2000	120	-	1000	60	-
	05							1400	70	-	2000	100	-	600	30	-
	06							1700	102	-	2000	120	-	300	18	-
	15							1700	255	-	2000	300	-	300	45	-
	12							1400	168	-	2000	240	-	600	72	-
	16							1000	160	-	2000	320	-	1000	160	-
	12							700	84	-	2000	240	-	1300	156	-
	14							1000	140	-	2000	280	-	1000	140	-
	05							1400	70	-	2000	100	-	600	30	-
	03							1700	51	-	2000	60	-	300	9	-
	43							1000	430	-	2000	860	-	1000	430	-
	06							700	42	-	2000	120	-	1300	78	-
	06							1400	84	-	2000	120	-	600	36	-
	16							1700	272	-	2000	320	-	300	48	-
	09							1400	126	-	2000	180	-	600	54	-
	07							1000	70	-	2000	140	-	1000	70	-
7	64		11			2	42		10160	-		15390	-		5230	-
	02							1700	34	-	2000	40	-	300	6	-
	32							1300	416	-	2000	640	-	700	224	-
	10							1700	170	-	2000	200	-	300	30	-
	44								620	-		880	-		260	-

Hemmanstal	Registernummer	Littera å kartan	Socken, by och hemman	Delägares namn, hemvist m. m. samt ägobeskrivning	Ägofigurens nummer
1	2	3	4	5	6
				Överfört	
				Åker, m. p. lättlera	53
				do do	54
				do do	55
				Summa	
				Hemskas enl. utlåtandet med	
				Verkliga värden	
1/16	av 12		Hemge	Gustaf Andersson	
				Åker, m. p. lättlera	56
				do do	57
				do do	58
				do do	59
				do do	60
				do do	61
				Summa	
				Hemskas enl. utlåtandet med	
				Verkliga värden	
1/12	2 4		Andrarum s:n. Tillarröd	Per Andersson	
				Åker, m. p. lättlera	62
				do do	63
				do do	64
				do do	65
				do do	66
				do do	67
				do do	68
				do do	69
				do do	70
				do do	71
				do do	72
				do do	73
				do do	74
				Summa	
				Hemskas enl. utlåtandet med	
				Verkliga värden	

Areal								Nuvarande värde			Blivande värde			Förbättringsvärde		
Åker		Äng och odlingsmark		Annan duglig mark		Impediment och högl. mark		pr har	pr ägofigur		pr har	pr ägofigur		pr har	pr ägofigur	
Har	ar	Har	ar	Har	ar	Har	ar	Kr.	Kr.	öre	Kr.	Kr.	öre	Kr.	Kr.	öre
7		8		9		10		11	12		13	14		15	16	
	44								620	–		880	–		260	–
	02							1000	20	–	2000	40	–	1000	20	–
	28							1400	392	–	2000	560	–	600	168	–
	35							1700	595	–	2000	700	–	300	105	–
1	09								1627	–		2180	–		553	–
									—	—		282	78		282	78
									1627	–		1897	22		270	22
	14							1700	238	–	2000	280	–	300	42	–
	23							1300	299	–	2000	460	–	700	161	–
	13							800	104	–	2000	260	–	1200	156	–
	24							800	192	–	2000	480	–	1200	288	–
	28							1300	364	–	2000	560	–	700	196	–
	11							1700	187	–	2000	220	–	300	33	–
1	13								1384	–		2260	–		876	–
									—	—		464	70		464	70
									1384	–		1795	30		411	30
	12							1700	204	–	2000	240	–	300	36	–
	12							1300	156	–	2000	240	–	700	84	–
	08							800	64	–	2000	160	–	1200	96	–
	09							800	72	–	2000	180	–	1200	108	–
	06							1300	78	–	2000	120	–	700	42	–
	09							1700	153	–	2000	180	–	300	27	–
	05							800	40	–	2000	100	–	1200	60	–
	06							1300	78	–	2000	120	–	700	42	–
	05							1700	85	–	2000	100	–	300	15	–
															510	–
	04							800	32	–	2000	80	–	1200	48	–
	12							1300	156	–	2000	240	–	700	84	–
	21							1600	336	–	2000	420	–	400	84	–
	06							1600	96	–	2000	120	–	400	24	–
1	15								1550	–		2300	–		750	–
									—	—		270	54		270	54
									1550	–		2029	46		479	46

Hemmanstal	Registernummer	Littera å kartan	Socken, by och hemman	Delägares namn, hemvist m. m. samt ägobeskrivning	Ägofigurens nummer
1	2	3	4	5	6
				Lägmanndrag.	
			Lövestads s:n.		
3/80	av 14 2		Hänge	Oskar Månsson	1-49
1/16	14 3		D:o	Gösta Gustafsson	50-55
1/16	av 1 2		D:o	Gustaf Andersson	56-61
			Andrarums s:n.		
1/12	2 4		Lillarröd	Per Andersson	62-74
				Summa	
				Minskas enl. utlåtandet med	
				Verkliga värden	

Areal								Nuvarande värde			Blivande värde			Förbättringsvärde		
Åker		Äng och odlingsmark		Annan duglig mark		Impediment och högl. mark		pr har	pr ägofigur		pr har	pr ägofigur		pr har	pr ägofigur	
Har	ar	Har	ar	Har	ar	Har	ar	Kr.	Kr.	öre	Kr.	Kr.	öre	Kr.	Kr.	öre
7																
8																
9																
10								11	12		13	14		15	16	
7	64		11			2	42		10160	-		15390	-		5230	-
1	09								1627	-		2180	-		553	-
1	13								1384	-		2260	-		876	-
1	15								1550	-		2300	-		750	-
11	01		11			2	42		14721	-		22130	-		7409	-
												1018	02		1018	02
									14721	-		21111	98		6390	98

Solunge den 28 November 1942.
Å tjänstens vägnar:
E. H. Nelli.
Statens Lantbruksingenjör.

Nils Olsson
Kalle Mårtensson

Magnus Andersson

Hemmanstal	Registernummer	Littera å kartan	Socken, by och hemman	Delägares namn, hemvist m. m. samt ägobeskrivning	Ägofigurens nummer
1	2	3	4	5	6

Bilaga.

Kostnadsförslag.

Bil. B.

Läge	Längd m.	Arbete, jordmån m. m.	Antal	à pris	Kostnad Kr.	Kostnad öre	Kostnad Kr.	Kostnad öre	Summa Kr.	Summa öre
1	2	3	4	5	6		7		8	
		Avlopp, som skola utföras för det gemensamma företaget.								
		Diketsträckan A-B-C-D.								
9+50 – 8+37 = = 20+60	113	Uppremsning av det nuvarande öppna diket m	113	0.30	33	90				
8+37 = = 20+60 –	60	Inköp av cementrör, 8" m	60	2.85	171	–				
-20 = 7+61		Schaktning, stämpling, rörläggning och återfyllning m	60	1.75	105	–				
20 = 7+61 – -6+14	147	Inköp av cementrör, 8" m	147	2.85	418	95				
		Schaktning, stämpling, rörläggning och återfyllning m	147	2.–	294	–				
6+14 – -5+37	77	Inköp av cementrör, 8" m	77	2.85	219	45				
		Schaktning, stämpling, rörläggning och återfyllning m	77	1.50	115	50	1357	80		
Tills.	397	meter.								
		Gummuppning av rörutloppet vid 20+60 = 8+37 samt stemättning av det öppna avloppets botten och slänter st.	1	60.–	60	–				
		Brunnar med 24" inre diameter, kopplingar m. m., vid 20 = 7+61, 7+22, 6+14 och 5+37 st.	4	60.–	240	–	300	–		
		För oförutsedda fall, arbetsledning								
		Överföres					1657	80		

Läge	Längd m.	Arbete, jordmån m. m.	Antal	à pris	Kostnad Kr.	Kostnad öre	Kostnad Kr.	Kostnad öre	Summa Kr.	Summa öre
1	2	3	4	5	6		7		8	
		Överfört					1657	80		
m. m. tillägges ca 20 %										
med							342	20	2000	–
		Diketsträckan D-E.								
5+37 –	87	Inköp av cementrör;								
–4+50		9" m	87	3.30	287	10				
		Schaktning, stampling, rörläggning och återfyllning m	87	2.25	195	75				
4+50 –	84	Inköp av cementrör;								
–3+66		9" m	84	3.30	277	20				
		Schaktning, stampling, rörläggning och återfyllning m	84	2.75	231	–	991	05		
Tills.	171	meter.								
Brunn		med 24" inre diameter,								
		kopplingar m. m.; vid 3+66 st.	1	80.–			80	–		
För oförutsedda fall, arbetsledning										
m. m. tillägges ca 20 %										
med							228	95	1300	–
		Diketsträckan E-F-G.								
3+66 –	66	Inköp av cementrör;								
–3		9" m	66	3.30	217	80				
		Schaktning, stampling, rörläggning och återfyllning m	66	3.–	198	–				
3–1+89	111	Inköp av cementrör;								
		9" m	111	3.30	366	30				
		Schaktning, stampling, rörläggning och återfyllning m	111	2.50	277	50				
Öf.	177	Överföres			1059	60			3300	–

PETTERSONSKA BOKTR. EFTR. SVANA

392239

Läge	Längd m.	Arbete, jordmån m. m.	Antal	à pris	Kostnad Kr.	Kostnad öre	Kostnad Kr.	Kostnad öre	Summa Kr.	Summa öre
1	2	3	4	5	6		7		8	
Gof.	177	Överfört.			1059	60			3300	–
1+89 –	139	Inköp av cementrör;								
– 0+50		8" m	139	2.85	396	15				
		Schaktning, stämpling, rörlägg-								
		ning och återfyllning m	139	2.25	312	75	1768	50		
Tills.	316	meter.								
Brunnar	med 24" inre diameter, kopplingar									
m. m.;	vid	2+40 och 1+89 st.	2	60.–	120	–				
Brunn	med 24" inre diameter, intag									
för dagvatten av 8" rör, kopplingar										
m. m.;	vid	0+50 st.	1	80.–	80	–	200	–		
För oförutsedda fall, arbetsledning m. m.										
tillägges ca 20 % med							381	50	2350	–
			Summa kostnad						5650	–

Sammandrag för avlopp, som skola utföras för det gemensamma företaget.

	397	Ledningsstrackan A-B-C-D					2000	–
	171	do D-E					1300	–
	316	do E-F-G					2350	–
Summa	884	meter		Summa kostnad			5650	–

Kontr. 27/10 P.

Läge	Längd m.	Arbete, jordmån m. m.	Antal	à pris	Kostnad Kr.	Kostnad öre	Kostnad Kr.	Kostnad öre	Summa Kr.	Summa öre
1	2	3	4	5	6		7		8	
		Avlopp, som ej skola utföras för det gemensamma företaget.								
		Diketsträckan E-E¹.								
3+66=35- -35+62	62	Inköp av cementrör eller tegelrör, 4" m	62	1.25	77	50				
		Schaktning, stämpling, rörläggning och återfyllning m	62	1.50	93	-	170	50		
Tills.	62	meter.								
Brunn	med	24" inre diameter, kopplingar m. m.; vid 35+62 st.	1	50.-			50	-		
För oförutsedda fall, arbetsledning m. m. tillägges ca 20 % med							29	50	250	-
		Diketsträckan G-G¹.								
0+50-0= = 30 - -30+56	106	Inköp av cementrör, 6" m	106	2.10	222	60				
		Schaktning, stämpling, rörläggning och återfyllning m	106	2.50	265	-	487	60		
Tills.	106	meter.								
Brunn	med	24" inre diameter, kopplingar, intag för dagvatten m. m.; vid 30+56 st.	1	80.-			80	-		
För oförutsedda fall, arbetsledning m. m. tillägges ca 20 % med							82	40	650	-
				Summa kostnad					900	-

PETTERSONSKA BOKTR.EFTR. SYRA

392239

Läge	Längd m.	Arbete, jordmån m. m.	Antal	à pris	Kostnad Kr.	Kostnad öre	Kostnad Kr.	Kostnad öre	Summa Kr.	Summa öre
1	2	3	4	5	6		7		8	
		Sammandrag av samtliga de avlopp, för vilka förslag upprättats.								
		Avlopp, som skola utföras för det gemensamma företaget.								
397		Diketsträckan A-B-C-D					2000	-		
171		D° D-E					1300	-		
316	884	D° E-F-G					2350	-	5650	-
		Avlopp, som ej skola utföras för det gemensamma företaget.								
62		Diketsträckan E-E'					250	-		
106	168	D° G-G'					650	-	900	-
Summa	1052	meter.		Summa kostnad					6550	-

27/10 72.

Reinge den 28 November 1942.
I tjänsten förrättad:
E. H. Nallin.
Statens kulturtekniker.

Läge	Längd m.	Arbete, jordmån m. m.	Antal	à pris	Kostnad		Kostnad		Summa	
					Kr.	öre	Kr.	öre	Kr.	öre
1	2	3	4	5	6		7		8	

PETTERSONSKA BOKTR.-EFTR.
SVARA

Grävningstabell

Läge	Längd (Meter)	Djup (Meter)	Bottenbredd (Meter)	Dagbredd (Meter)	Sidolutning	Bottenhöjd och lutning		Anmärkningar
1	2	3	4	5	6	7	8	9
Avloppe som skola utföras för det gemensamma företaget.								
Diketsträckan A-B-C-D.								
9+50	–	0.50				4.30		Uppremning av det mvarande öppna diket mellan 9+50 och 8+37=20+60.
9	50	0.60						
8+50	50	0.95				8:1000		
8+37=								
=20+60	13	0.95				5.20		
8+37= =20+60	–	0.85				5.32 8:1000		8" cementrör mellan 8+37=20+60 och 5+37.
20=7+61	60	1.35				5.80		
7+50	11	1.25						Fixpkt.: Kors o. järnbult i betongmur 6 m från V gavel av stallbyggnad tillhörig fastigheten Heinge 14:2, muren i ände 0.80 m över marken; belägen på höjden +8.50 m.
7	50	1.15				13:1000		
6+50	50	1.35						
6+14	36	1.30				7.71		
6	14	1.35				9:1000		
5+50	50	1.55						
5+37	13	1.70				8.40		
Sma	397	meter.						
Diketsträckan D-E.								
5+37	–	1.70				8.40		9" cementrör mellan 5+37 och 3+66.
5	37	2.05						
4+50	50	2.35						
4	50	2.45				2:1000		
3+66	34	2.35				8.75		
Sma	171	meter.						
Diketsträckan E-F-G.								
3+66	–	2.35				8.75		9" cementrör mellan 3+66 och 1+89.
3+50	16	2.25				2:1000		
Öof.	16							

Läge	Längd	Djup	Bottenbredd	Dagbredd	Sidolutning	Bottenhöjd och lutning		Anmärkningar
	Meter							
1	2	3	4	5	6	7	8	9
6 ref.	16							
3	50	1.55						
2+50	50	1.55				2:1000		
2	50	1.40						
1+89	11	1.35				9.10		8" cementrör mellan 1+89 och 0+50.
1+50	39	1.30						
1	50	1.30				5:1000		
0+50	50	1.50				9.80		Fixpkt.: Kors o. järndrän i sten i längdgränsen 16 m 6 om avvägningspunkten 0+50; belägen på höjden + 12.1 m.
Sma	316	meter.						

Arbete, som ej skola utföras för det gemensamma företaget.

Diketsträckan 6-6'.

3+66=35	–	1.90				9.20		4" cementrör eller tegelrör mellan
						3:1000		
35+62	62	1.45				9.39		3+66=35 och 35+62.
Sma	62	meter.						

Diketsträckan G-G'.

0+50	–	1.45				9.85		6" cementrör mellan 0+50 och 30+56.
0=30	50	1.80				3:1000		
30+56	56	1.35				10.17		
Sma	106	meter.						

Längd. ~~Läge~~	Längd	Djup	Botten-bredd	Dag-bredd	Sido-lutning	Botten-höjd och lutning		Anmärkningar
	Meter							
1	2	3	4	5	6	7	8	9
		Sammandrag för avlopp, som skola utföras för det gemensamma företaget.						
397		Dikessträckan A-B-C-D						
171					do	D-E		
316	884				do	E-F-G		
		Sammandrag för avlopp, som ej skola utföras för det gemensamma företaget.						
62		Dikessträckan E-E'						
106	168				do	G-G'.		
Sma	1052 meter.							

Dikningsföretaget skall utföras i enlighet med de upprättade förslagshandlingarna och ritningarna, därvid bl.a. följande är att iakttaga:

1/ De massor, som komma att upptagas vid upprensning av den öppna dikessträckan, skola uppläggas utmed det nya avloppets kanter och med minst 0,80 m frikant.

2/ Ommurningen vid avvägningspunkten 20+60 = 8+37 skall utföras av betong med 300 kg E cement per m^3 och i övrigt enligt den typritning, som upprättats.

3/ Sten, som ligger hindrande i vägen för rörledning, skall upptagas.

4/ Inga rör få nedläggas förrän de blivit godkända av vederbörande lantbruksingeniör eller av den, han i sitt ställe förordnar.

5/ Rörledning får ej täckas förrän den blivit godkänd av vederbörande lantbruksingeniör eller av den, han i sitt ställe förordnar.

6/ Rörledning skall efter sådant godkännande omedelbart höljas till 0,6 m djup, räknat från ledningens överkant.

7/ Samtliga ur rörgraven uppschaktade massor skola återfyllas. Möjligen överblivna massor skola uppläggas i sträng ovanför rörledningen.

8/ Fyllningen skall packas väl särskilt under och på båda sidor om rörsträngen samt stötas väl så att framtida sättningar i möjligaste mån förhindras.

9/ Fyllningen får ej innehålla sten.

10/ Enskilda rörrännor, som utmynna intill en brunn, skola av entreprenören kostnadsfritt kopplas i brunnen, därest jordägaren tillhandahåller för sådan koppling erforderliga rör.

Läge	Längd	Djup	Botten-bredd	Dag-bredd	Sido-lutning	Botten-höjd och lutning		Anmärkningar
	Meter							
1	2	3	4	5	6	7	8	9

11/ Koppling av sådana rörrännor, som utmynna på längre avstånd från brunnarna, skall bekostas av jordägaren men utföras av entreprenören, därest jordägaren därom gör framställning.

12/ Samtliga brunnar skola utföras av betongrör med 0,5 m försänkning samt förses med hållbart lock av armerad betong.

13/ I brunnsväggarna skola upptagas hål i tillräckligt antal, så att dagvattnet obehindrat kan inrinna i brunnarna. För koppling av blivande täckdiken skola dessutom i brunnarna på lämpliga höjder inkopplas minst 3 st. 4" tegelrör eller det större antal rör, som betingas av förhandenvarande förhållanden.

14/ Brunnar, som ligga i rågångar och krökar liksom även brunnar med flera än två kopplingar, skola utföras såsom öppna brunnar och uppdragas till 30 cm höjd över markytan. Övriga brunnar få göras täckta, därest jordägaren det påfordrar. Beträffande de täckta brunnarna föreskrives, att täckningen över brunnen eller avståndet mellan markytan och brunnslocket skall vara minst 0,50 m.

15/ Samtliga brunnar skola grundläggas på fast underlag, förses med botten av betong samt omskolas med sten och grovt grus.

16/ Bottnen skall vara igjuten i den understa brunnsringen innan denna nedsättes, därest detta ej medför särskilda svårigheter vid brunnens byggande, då bottnen må igjutas sedan brunnen i övrigt färdigställts.

17/ Kopplingarna i brunnarna skola vara ordentligt utförda och de kopplade rören sammanfogade med brunnsväggen medelst cementbruk.

18/ Arbetet skall utföras med iakttagande av största försiktighet beträffande äldre ledningar. I den mån det är möjligt skola sådana äldre ledningar kvarligga och kopplas till de nya brunnarna.

19/ Vederbörande lantbruksingeniör äger meddela de särskilda föreskrifter, som erfordras, därest det under arbetets utförande visar sig nödvändigt att förstärka grunden för vissa täckta dikessträckor med till dem hörande brunnar. Blivande entreprenör är skyldig att omedelbart underrätta lantbruksingeniören i länet för den händelse grundförstärkning erfordras.

Heinge den 28 november 1942.

Å tjänstens vägnar:

C. H. Nallé

Statens lantbruksingeniör.

PETTERSONSKA BOKTRYCKERIET, SKARA

392243

Bil. D.

Utlåtande, avgivet vid syneförrättning angående torrläggning av marker till Heinge nr 14 m.fl. hemman i Lövestads och Andrarums socknar, Malmöhus och Kristianstads län.

Mom. 1. Förordnande m.m.

Genom länsstyrelsens resolution den 24 april 1939 förordnades undertecknad, förrättningsman, att handlägga syneförrättning enligt vattenlagen angående torrläggning av marker till Heinge nr 14 m.fl. hemman i Lövestads och Andrarums socknar, Malmöhus och Kristianstads län. Laga hinder har ej anmälts mot förrättningens handläggande eller det avsedda dikningsföretagets utförande, ej heller har sådant hinder kunnat av synemännen utrönas. Det planerade torrläggningsföretaget avser "dikning," varför syneförrättningen handlagts enligt de bestämmelser i vattenlagen, som gälla för sådant företag. Dikningsföretaget berör marker tillhörande Heinge n:ris 1 och 14 i Lövestads socken samt Sillaröd nr 2 i Andrarums socken.

Mom. 2. Dikningsföretagets läge, omfattning, planläggning m.m.

Dikningsföretaget, som tillhör Kävlingeåns nederbördsområde nr 92, ligger ca 7 km norr om Lövestads järnvägsstation vid järnvägen Ystad-Eslöv och ca 6 km öster om Frenninge kyrka. På hithörande översiktskarta har dikningsområdet utmärkts med gul färg.

De marker, om vilkas torrläggning det är fråga, avvattnas nu till ett dels täckt, dels öppet avledningsdike, som från avvägningspunkten 0+50 i gränsen mellan fastigheterna Lövestad 14^{2} och Sillaröd 2^{4} avleder vattnet söder ut. Avledningsdiket har emellertid ej utförts till erfor-

derliga dimensioner, varför vissa av de marker, vilka för sin torrläggning äro beroende av detsamma, nu besväras av vatten. Förrättningsmannen har därför på sökandens begäran /förrättningsprotokollets § 5/ upprättat förslag till utförandet av nytt avlopp /dikessträckan A-B-C-D-E-F-G/ till det djup och med de dimensioner i övrigt, som erfordras för ändamålsenlig torrläggning av de nu vattenskadade markerna. Vidare har förrättningsmannen upprättat förslag till utförande av ytterligare två dikessträckor, nämligen ~~dikessträckorna~~ $E-E^1$ och $G-G^1$, vilka visserligen ej påfordrats, men för vilka utredning dock måste göras i och för en rättvis fördelning av kostnaderna. Enligt förrättningsmannens förslag, vilket närmare framgår av förslagshandlingarna och ritningarna, skall för det gemensamma dikningsföretaget följande dikessträckor utföras.

1/ <u>Dikessträckan A-B-C-D</u> från avvägningspunkten 9+50 norr ut till avvägningspunkten 5+37.

a/ <u>Delsträckan 9+50 - 8+37 = 20+60</u> skall utföras som öppet avlopp genom upprensning av det nuvarande avledningsdiket.

b/ <u>Delsträckan 8+37 = 20+60 - 20 = 7+61</u> skall upptagas i rak nyskärning och utföras som täckt ledning av 8" cementrör.

c/ <u>Delsträckan 20 = 7+61 - 7+22</u> skall följa samma sträckning som det nuvarande avledningsdiket och utföras som täckt ledning av 8" cementrör. Den nya ledningen skall läggas till höger om stensättningen vid avledningsdikets vänstra sida.

d/ <u>Delsträckan 7+22 - 5+37</u> skall följa samma sträckning som det nuvarande avledningsdiket och utföras som täckt ledning av 8" cementrör. Den nya ledningen skall läggas i det nuvarande dikets vänstra sida och så långt till vänster, att stensättningen i högra sidan ej rubbas.

Vid avvägningspunkten 8+37 = 20+60 skall rörutloppet ommuras och det öppna avloppets botten och slänter stensättas. Nya brunnar skola utföras vid avvägningspunkterna 20 = 7+61, 7+22, 6+14 och 5+37 på sätt närmare framgår av förslagshandlingar och ritningar.

2/ Dikessträckan D-E från avvägningspunkten 5+37 norr ut till avvägningspunkten 3+66. Det nya avloppet skall följa samma sträckning som det nuvarande avledningsdiket och utföras som täckt ledning av 9" cementrör. Den nya ledningen skall läggas i det nuvarande dikets vänstra sida och så långt till vänster, att stensättningen i högra sidan ej rubbas. Ny brunn skall utföras vid avvägningspunkten 3+66 på sätt närmare framgår av förslagshandlingar och ritningar.

3/ Dikessträckan E-F-G från avvägningspunkten 3+66 norr ut till avvägningspunkten 0+50 i gränsen mellan fastigheterna Lövestad 14 2 och Sillaröd 2 4.

a/ Delsträckan 3+66 - 2+40 skall följa samma sträckning som det nuvarande floddiket och utföras som täckt ledning av 9" cementrör. Den nya ledningen skall läggas i det nuvarande dikets vänstra sida och så långt till vänster, att stensättningen i högra sidan ej rubbas.

b/ Delsträckan 2+40 - 1+89 skall följa samma sträckning som det nuvarande avledningsdiket och utföras som täckt ledning av 9" cementrör.

c/ Delsträckan 1+89 - 0+50 skall följa samma sträckning som det nuvarande avledningsdiket och utföras som täckt ledning av 8" cementrör.

Nya brunnar skola anordnas vid avvägningspunkterna 2+40, 1+89 och 0+50 på sätt närmare framgår av förslagshandlingar och ritningar.

Beträffande de dikessträckor, för vilka förslag upprättats, men som ej skola utföras av det gemensamma dikningsföretaget, föreskriva synemännen följande:

a/ Ägaren av fastigheten 1/16 mtl. Heinge 14^{3} äger rätt att på egen bekostnad utföra dikessträckan E-E^{1} eller ock att upptaga dike i annan lämplig sträckning till någon av brunnarna vid avvägningspunkterna 3+66 och 2+40. Arbetet skall utföras vid sådan tidpunkt, att skada ej uppkommer för ägaren av fastigheten 3/80 mtl. Heinge av 14^{2}.

b/ Ägarne av fastigheter/1/16 mtl. Heinge av 1^{2} och 1/12 mtl. Sillaröd 2^{4} äga rätt att, [redacted] därest de därom träffa överenskommelse, gemensamt utföra dikessträckan G-G^{1}. Kostnaderna kunna därvid lämpligen fördelas med 63 % på fastigheten 1/16 mtl. Heinge av 1^{2} och med 37 % på fastigheten 1/12 mtl. Sillaröd 2^{4}. Kan överenskommelse ej träffas, skall frågan hänskjutas till syneförrättning enligt vattenlagen.

Synemännen vilja i detta sammanhang även framhålla, att det enligt deras åsikt ej förefinnes någon fara för de täckta ledningarnas framtida bestånd, därest de utföras av fullgoda cementrör, enär det vid analyser av vatten från närgränsande, likartade områden framgått, att vattnet i dessa trakter ej innehåller ämnen med skadlig inverkan på betong.

För samtliga dikessträckor hava profilritningar och i viss utsträckning även sektionsritningar upprättats. Ritningarna angiva de olika dikessträckornas djup och övriga dimensioner ävensom läget för den ommurning och de brunnar, som skola utföras. För sistnämnda konstarbeten hava särskilda typritningar upprättats. De olika dikessträckornas lägen på marken markeras på hithörande plankarta av röda, heldragna linjer. Läget för ommurning och brunnar har utmärkts med röda ringar.

Vid bestämmande av de olika dikessträckornas dimensioner har förrättningsmannen tagit hänsyn såväl till nederbördsområdets storlek och

topografi samt avrinningen från detsamma som ock till förhandenvarande fallförhållanden. Nederbördsområdet har fastställts dels genom särskilda undersökningar på marken, dels med ledning av Ekonomiska kartverkets kartor över trakten. Storleken av de områden, som avvattnas till de olika dikessträckorna, framgår av profilritningarna. Den vattenmängd, som skall kunna avbördas, har beräknats med ledning av nederbördsområdets omfattning och under antagande att avrinningen vid normala flöden uppgår till högst 1,- liter per sekund och hektar.

Samtliga de marker, vilka enligt synemännens åsikt beredas båtnad i form av ökad alstringsförmåga, därest det nu planerade dikningsföretaget kommer till utförande, hava kartlagts och avfattats på hithörande plankarta. Hela området har dessutom nivåavvägts.

Mom. 3. Broar och trummor.

Enskilda vägar.

Det nya avloppet korsar på ett flertal platser enskilda ägovägar och brukningsvägar. Då de nya dikessträckorna skola utföras som täckta ledningar, erfordras emellertid inga nya trummor i korsningspunkterna. Det skall dock åligga dikningsföretaget att återställa vägarna i fullgott skick så snart avlopp upptagits genom dem.

Mom. 4. Ersättningar.

För skada å växande gröda, som uppkommer vid utförandet av de nya dikessträckorna, skall ersättning utgivas. Kan överenskommelse därom ej träffas mellan vederbörande jordägare och företagets styresman, skall ersättningsbeloppets storlek bestämmas av lantbruksingeniören i länet eller av den, han i sitt ställe förordnar.

Beträffande sådan genom dikningsföretagets utförande möjligen upp-

kommen skada, som ej av synemännen förutsetts, hänvisas till bestämmelserna i 7 kap. 57 § vattenlagen.

Mom. 5. Kostnader.

Förrättningsmannen har beräknat kostnaderna för de dikessträckor, som skola utföras för det gemensamma dikningsföretaget, till 5650,- kr och kostnaderna för de dikessträckor /avdragsdiken/, som ej skola utföras, till 900,- kr. Samtliga kostnader för fullständig torrläggning av dikningssamfälligheten hava alltså beräknats till 6550,- kr. Kostnadsförslag har bilagts förrättningshandlingarna /Bil. B/.

Mom. 6. Båtnadsuppskattning och kostnadsfördelning.

Överenskommelse har ej träffats angående kostnadernas fördelning, varför synemännen uppskattat den båtnad, som genom företagets utförande beredes de i dikningssamfälligheten ingående fastigheterna. Vid uppskattning av båtnaden hava synemännen följt föreskrifterna i 10 kap. 60 § vattenlagen och alltså värderat markerna dels efter företagets genomförande, dels i nuvarande vattenskadat skick. Vid värderingen har hänsyn tagits såväl till jordens godhet samt blivande och nuvarande torrläggningsförhållanden som ock till i orten gängse pris å fullt torrlagd jord av förhandenvarande beskaffenhet. Skillnaden mellan blivande och nuvarande värden motsvarar de båtnadsvärden, som skola ligga till grund för kostnadernas fördelning. Resultatet av värderingen och båtnadsuppskattningen återfinnes i värderingslängden Bil. A, som även utgör hävdeförteckning för de i dikningssamfälligheten ingående markerna. Båtnad av annat slag än jordförbättring - höjning av alstringsförmågan - förekommer ej vid detta torrläggningsföretag.

Anledning föreligger ej att uppdela dikningssamfälligheten i avdel-

ningar för närmare utredning huruvida kostnaderna för någon fastighet skola jämkas enligt bestämmelserna i 7 kap. 24 § vattenlagen. Kostnaderna för dikningsföretagets utförande skola därför fördelas i direkt förhållande till båtnadsvärdena. Kostnaderna för fullständig torrläggning av dikningssamfälligheten hava av förrättningsmannen beräknats till 6550,- kr och den därvid uppkommande båtnaden av synemännen värderats till 7409,- kr. Dikningssamfälligheten relativa kostnadstal beräknas alltså till 6550:7409= = 0,884060.

På grund av bristande anslutning från vissa delägares sida skola dikessträckorna $E-E^1$ och $G-G^1$ ej utföras av det gemensamma dikningsföretaget. Då kostnaderna för dessa dikessträckor beräknats till respektive 250 kr och 650 kr eller tillsammans 900 kr, bliva alltså kostnaderna för de dikessträckor, som skola utföras, endast 5650 /6550-900/ kr. Såväl de blivande värdena som även båtnadsvärdena skola därför minskas för de marker, vilka för sin torrläggning även äro beroende av dikessträckorna $E-E^1$ och $G-G^1$, med vissa belopp, som motsvara kostnaderna för dessa dikessträckors utförande, dividerade med dikningssamfälligheten relativa kostnadstal. Sammanlagda beloppet av de värden, varmed blivande värden och båtnadsvärden skola minskas, utgör 900:0,884060 = 1018,02 kr, fördelat sålunda:

<u>För fastigheten 1/16 mtl. Heinge 14^3</u>, äg. Gösta Gustafsson, som för sin torrläggning är beroende av dikessträckan $E-E^1$, minskas det blivande värdet och båtnadsvärdet med $\frac{250}{0,884060}$ = 282,78 kr.

<u>För fastigheten 1/16 mtl. Heinge av 1^2</u>, äg. Gustaf Andersson, som för sin torrläggning är beroende av dikessträckan $G-G^1$, minskas det blivande värdet och båtnadsvärdet med $\frac{650}{0,884060} \times \frac{876}{876+510}$ = 464,70 kr.

<u>För fastigheten 1/12 mtl. Sillaröd 2</u>[4], äg. Per Andersson, som för torrläggning av ägofigurerna 62-70 är beroende av dikessträckan G-G[1], minskas det blivande värdet och båtnadsvärdet med

$$\frac{650}{0,884060} \times \frac{510}{876+510} = 270,54 \text{ kr.}$$

Sedan de i värderingslängden beräknade båtnadsvärdena för dikningssamfällighetens fullständiga torrläggning minskats med de här ovan angivna avdragen, beräknas båtnaden genom dikningsföretagets utförande till 6390,98 kr.

Särskild kostnadsfördelningslängd har upprättats och bifogats detta utlåtande /Bil. Da/. I kolumn 15 av kostnadsfördelningslängden angives varje delägares och fastighets andel i de beräknade kostnaderna för dikningsföretagets utförande och i kolumn 16 de procenttal, efter vilka samtliga verkliga kostnader för företagets utförande och framtida underhåll skola fördelas.

Gustaf Anderssons yrkande /förrättningsprotokollets § 8/ att bliva befriad från kostnader i företaget har synemännen ej kunnat bifalla, enär de anse det uppenbart, att Anderssons egendom beredes båtnad genom företagets utförande.

Kostnaderna för denna syneförrättning skola enligt bestämmelserna i 10 kap. 30 och 79 §§ vattenlagen omedelbart av sökanden förskjutas. Kommer företaget till utförande, skola förrättningskostnaderna fördelas mellan samtliga delägare och gäldas med de belopp, som finnas angivna i kolumn 17 av kostnadsfördelningslängden. Delägare, som ej är sökande till denna syneförrättning och ej heller med sökande likställd, är med det undantag dock, varom stadgas i 10 kap. 80 § vattenlagen, icke skyldig att till kostnaderna för företagets utförande tillskjuta större belopp än som svarar mot värdet av den för hans egendom uppskattade båtnaden eller jordför-

bättringen. Vilka delägare, som äro att anse som sökande, angives i kolumn 5 av kostnadsfördelningslängden med förkortningen "sök.". Sådana omständigheter, som omförmälas i 7 kap. 25-26 och 28-30 §§ vattenlagen, föreligga ej vid detta torrläggningsföretag.

Mom. 7. Dikningsföretagets utförande.

Då det av verkställda utredningar och beräkningar framgått, att det planerade dikningsföretaget är ekonomiskt lönande, finna synemännen skäligt tillstyrka att det kommer till utförande. Företaget skall alltså, därest sökanden vill fullfölja detsamma, utföras i överensstämmelse med av förrättningsmannen upprättat förslag och med beaktande jämväl av de närmare bestämmelser, som framgå av detta utlåtande. Arbetet får påbörjas så snart denna syneförrättning tagit åt sig laga kraft. Företaget skall vara färdigställt inom 10 år efter det denna syneförrättning fastställts. Angående förlängd arbetstid hänvisas till bestämmelserna i 7 kap. 58 § vattenlagen.

Utöver vad som föreskrives i arbetsbeskrivningen /Bil. C/ är vid företagets utförande följande att iakttaga:

1/ Arbetet skall utlämnas på entreprenad på de villkor, som äro för delägarne mest gynnsamma och betryggande.

2/ Arbetet skall anmälas till Riksförsäkringsanstaltens ombud i orten eller till annan lämplig försäkringsanstalt innan detsamma påbörjas. Sådan anmälan erfordras dock ej för den händelse blivande entreprenör är att anse som sådan arbetsgivare, som själv äger ombesörja försäkring för av honom anställda arbetare.

3/ De olika dikessträckorna skola följa på marken utstakade och på plankartan närmare angivna sträckningar.

4/ Under arbetets utförande får vattnet uppdämmas, dock icke så att växande gröda eller annan egendom skadas.

5/ Samtliga cementrör skola vara av fullgod beskaffenhet, fria från gjutfel och frostskador samt fylla de fordringar på täthet och hållfasthet, som finnas närmare angivna i Svenska Kommunal-Tekniska Föreningens normalbestämmelser för leverans och provning av betongrör.

6/ På profilritningarna angivna höjdlägen för bottenlinjerna, vilka uträknats i förhållande till jämförelseplan och fixpunkter, skola gälla framför på förslagsritningarna och i arbetsbeskrivningen /Bil. C/ angivna djupsiffror.

7/ Fixpunkter hava utsatts till ledning vid arbetets utförande och dikningsföretagets framtida underhåll. Deras lägen i plan och profil framgå närmare av förslagsritningarna och arbetsbeskrivningen /Bil.C/.

8/ Fixpunkterna äro lagligen skyddade och få alltså ej övertäckas, borttagas eller på annat sätt förstöras. Vill jordägare borttaga fixpunkt, skall han därom göra anmälan till vederbörande lantbruksingeniör, som då låter avväga annan lämplig fixpunkt. Kostnaderna för lantbruksingeniörens i sådant hänseende företagna förrättning gäldas av dikningsföretaget.

Kommer företaget att understödjas med statsmedel, skola de särskilda bestämmelser, som eventuellt kunna bliva föreskrivna som villkor för statsunderstödets beviljande, vara för samtliga delägare bindande.

Mom. 8. Dikningsföretagets avsyning.

Sedan företaget blivit utfört, skall detsamma jämlikt bestämmelserna i 13 kap. 1 § vattenlagen avsynas av vederbörande lantbruksingeniör eller av den, han i sitt ställe förordnar. Företaget skall anses

fullbordat, då avsyningsförrättaren överlämnat bevis om godkännande eller, för den händelse att företaget blivit understött med statsmedel, när vederbörande myndighet godkänt detsamma.

Mom. 9. Dikningsföretagets framtida underhåll.

Kostnaderna för företagets framtida underhåll skola fördelas på samma sätt som kostnaderna för företagets första utförande eller efter de fördelningstal, som finnas närmare angivna i kolumn 16 av kostnadsfördelningslängden Bil. Da. Varje delägare är berättigad påfordra att de dikessträckor, av vilka han är beroende, alltid hållas i fullgott skick. Gör någon sig skyldig till skadegörelse på de olika dikessträckorna med till dem hörande anläggningar, och botar han ej efter tillsägelse omedelbart skadan, äger företagets styresman eller också den, som lider men av skadegörelsen, att vid vederbörande häradsrätt föra talan mot den försumlige. Enskilda dräneringsledningar få tillkopplas avloppet endast i de brunnar, som utförts. Spillvatten får tilledas avloppet först sedan det blivit i erforderlig grad renat.

Mom. 10. Organisation m.m.

För handhavande av dikningsföretagets angelägenheter skola delägarne utse en styresman, vilken det åligger:

Att ombesörja företagets utförande samt kontrollera entreprenörens arbete - i den mån så finnes erforderligt med biträde av sakkunnig person.

Att tillse att samtliga dikessträckor alltid hållas i fullgott skick samt ombesörja rensnings- och underhållsarbeten.

Att i mån av behov verkställa utdebiteringar på sätt närmare stadgas i 3 kap. 20 § vattenlagen.

Att över inkomster och utgifter föra fullständiga och med verifikationer försedda räkenskaper, vilka skola avslutas per kalenderår och därefter framläggas för delägarnes hörande och godkännande vid allmänt sammanträde.

Att för sistnämnda ändamål och då så eljest kan finnas nödigt kalla delägarne till sammanträde i den ordning, som föreskrives i 7 kap. 64 § vattenlagen.

Att vid alla sammanträden föra protokoll, vilket skall vara för delägarne tillgängligt senast inom 14 dagar efter sammanträdet.

Att i övrigt vidtaga alla de åtgärder, som kunna finnas nödiga för företagets ändamålsenliga utförande och underhåll samt därvid beakta och följa de bestämmelser, som angivas i 7 kap. 61-65 §§ vattenlagen.

Till dikningsföretaget hörande handlingar och ritningar skola förvaras av styresmannen och hos denne hållas tillgängliga för envar, som vill granska dem eller taga avskrifter och kopior.

Företaget skall benämnas dikningsföretaget "Heinge nr 14 av år 1942". Mål, som beröra företaget och som ej äro att hänföra till vattenmål, skola handläggas inför Färs häradsrätt.

Domstolsavgift skall ej utgå.

Mom. 11. Besvärshänvisning.

Den, som är missnöjd med åtgärd eller beslut under denna syneförrättning, eller som vill föra talan mot synemännens utlåtande, äger att inom sextio dagar härefter till Söderbygdens Vattendomstol ingiva sina besvär i tre exemplar. I besvären skola fullständigt upptagas klagandens alla påståenden och skälen därtill och vid besvären skola därjämte fogas de ytterligare handlingar, som klaganden vill åberopa till stöd för änd-

ringssökandet.

Mom. 12. Verkställighet.

Då denna syneförrättning ej skall underställas vattendomstols prövning, kommer detta utlåtande att gå i verkställighet i den ordning, som för laga kraft ägande dom är stadgat, för så vitt icke besvär anföres mot förrättningen inom den i mom. 11 här ovan angivna tiden.

Heinge den 28 november 1942.

Å tjänstens vägnar:

C. H. Nellen

Statens lantbruksingeniör.

Nils Olsson Magnus Andersson

Bodemsson

Förbättrings-värde	Beräknad andel i kostnaden för företagets avdelningar					Delaktighet i kostnaderna för				
						Arbetets utförande m. m.		Syneförrättningen		
Kronor						Beräknad kostnad kronor	Procent av verkl. kostnad	Kr.	öre	
9	10	11	12	13	14	15	16	17		18

Kostnadsfördelningslängd.

Hemmanstal	Registernummer	Littera å kartan	Socken Hemman och jordägare	Sökande och med dem likställda	Ägofigur	Markens uppskattade värde Nuvarande värde Kronor	Blivande värde Kronor
1	2	3	4	5	6	7	8
			Lövestads s:n.				
3/80	av 14 2		Heinge; Oskar Månsson	sök.	1-49	10160.-	15390.-
1/16	14 3		Do; Gösta Gustafsson		50-55	1627.-	1897.22
1/16	av 1 2		Do; Gustaf Andersson		56-61	1384.-	1795.30
			Andarynds s:n.				
1/12	2 4		Lillarörd; Per Andersson		62-74	1550.-	2029.46
					Summa	14721.-	21111.98

Förbättrings-värde	Beräknad andel i kostnaden för företagets avdelningar					Delaktighet i kostnaderna för				
						Arbetets utförande m. m.		Syneförrättningen		
Kronor						Beräknad kostnad kronor	Procent av verkl. kostnad	Kr.	öre	
9	10	11	12	13	14	15	16	17		18
5230.-						4623.62	81.834	422.32		
270.22						238.88	4.228	21.82		
411.30						363.64	6.436	33.21		
479.46						423.86	7.502	38.72		
6390.98						5650.-	100.-	516.07		

Sveinge den 28 November 1942.
Å tjänstens vägnar:
E. A. Nelli.
Statens lantbruksingenjör.
Nils Olsson Magnus Andersson
Bode män

Hemmanstal	Registernummer	Littera å kartan	Socken Hemman och jordägare	Sökande och med dem likställda	Ägofigur	Markens uppskattade värde	
						Nuvarande värde	Blivande värde
						Kronor	Kronor
1	2	3	4	5	6	7	8

PETTERSONSKA BOKTRYCKERI, ÖREBRO

ARVODESRÄKNING

för laga syneförrättning angående dikningsföretaget "Kesinge av 14 av år 1942" i Lövestads och Andrarums socken och Malmöhus och Kristianstads län, upprättad enligt nedanstående §§ i lantbruksingenjörstaxan av den 27 juni 1930.

År och månad	Dag	Arbete		Antal	à kr.	Kr.	öre	Kr.	öre
1	2	3		4	5	6		7	
		Kallelser och kungörelser, § 5	st.	16	0,50			8	–
		Ägomätning: i skala 1: 4000, §§ 6—10							
		a) för mätningsområdets gränser enl. tariff I							
		1) i åker, raklinje	km.		1,50				
		kroklinje	„	2,7	3,00	8	10		
		i annan mark, raklinje	„		3,00				
		kroklinje	„		6,00				
		2) för strandsträckor utefter sjö o. vattendrag med bredd över 15 m.							
		i åker, raklinje	km.		3,00				
		kroklinje	„		5,00				
		i annan mark, raklinje	„		5,00				
		kroklinje	„		11,00				
		3) för strandsträckor utefter mindre vattendrag, bredd 10—15 meter							
		i åker, raklinje	„		1,00				
		kroklinje	„		2,00				
		i annan mark, raklinje	„		2,00				
		kroklinje	„		5,00				
		b) för mätningsområdets olika ägoslag, ägofigurer och areal enligt tariff II							
		åker, medelareal 16 ar	st.	68	0.17	11	56		
			har	11.01	1.06	11	67		
		äng och odlingsmark, medelareal 11 ar	st.	1	0.05	0	05		
			har	0.11	1.46	0	16		
		annan mark och impediment, medelareal 48 ar	st.	5	0.14		70		
			har	2.42	0.42	1	02		
		Tillägg för mätning i skala 1:							
		c) för vattenavlopp enl. tariff III med en medelbredd av > 15 / 10—15 / < 10 m.							
		i åker o. d., raklinje	km.						
		kroklinje	„						
		i annan mark, raklinje	„						
		kroklinje	„						
		d) för textning, skala o. d., 1:sta regalarket bladet				4	–		
		övriga regalark blad	st.					37	26
			Överföres					45	26

1	2	3	4	5	6		7	
		Överfört					45	26
1941		**Avvägning:**						
23/9, 25/9		a) avvägning, längdmätning o. d., § 46 mom. 4 dagar	2	12,00	24	=		
		b) ytavvägning, § 11, mom. 1, tariff IV						
		i öppen mark, medelantal >4 punkter pr har har	13.54	0.50	6	77		
		avvägda punkter st.	300	0.03	9	=		
		i annan mark, medelantal punkter pr har "						
		avvägda punkter "						
		c) begränsningskurva, § 11, mom. 2:						
		i öppen mark km.		2,00				
		i annan mark "		5,00			39	77
		Arealuträkning, § 13, tariff V, medelareal 18 ar, st.	74	0.05	3	70		
		har	13.54	0.10	1	35	5	05
		Ägobeskrivning, § 14, ägofigurer st.	74	0,04			2	96
1942	20/10	**Markvärdering:**						
		a) uppskattning och värdering, § 46, mom. 5 dagar	1/4	12,00	3	—		
		b) gradtabell eller kurva, § 16, mom. 1:						
		för första kilometern av avlopps längd km.			4	—		
		för övriga kilometer st.		1,50				
		c) uträkning därmed av värde pr ytenhet, § 16, mom. 2, värdetal "	138	0,06	8	28		
		d) uträkning av förbättring eller försämring, § 17, ägofigurer "	69	0,12	8	28	23	56
		Längdprofil, § 19 längdskala 1:						
		a) uppritning enl. tariff VI, 1) endast markyta km.						
		2) befintligt avlopp eller vall "	1.2	3.50			4	20
		Tvärsektioner §§ 21 och 22 i skala 1: 100,						
		vid uppritning av endast befintlig eller ny sektion st.	9	0.14	1	26		
		"						
		vid uppritning av såväl befintlig som ny sektion "	14	0.25	3	50		
		"						
		"					4	76
		Antal profil- och sektionsritningar "	1	3,00			3	—
1941		**Hydrografisk utredning,** §§ 23 och 48, grundbelopp			2	—		
26/9		Dekignoering av nederbördsområdet ~~för vattenområdets areal~~ ~~km.~~ dag	1	~~12.-~~ ~~0,02~~	12	-		
27/9		Nederbördskarta m. m. dagar	1	12,00	12	-	26	-
		Dimensionsberäkning, § 24:						
		a) för öppet avlopp, utan särskild beräkning km.		3,50				
		tillägg för särskild beräkning av dimensionerna "		1,00				
		" " våta sektionsarean vid h. v. y. 0,50 kr. pr m.² "						
		nämligen m.² sektion på "						
		" " " "						
		" " " "						
		" " " "						
		b) täckt ledning, 1) inre diameter intill 20 cm. 3 dimensioner "		6,00	18	-		
		2) " " över 20 " 1 dimension "		10,00	10	-	28	-
		Inritning å kartan av avlopp och vallar, § 26 grundbelopp			1	—		
		tillägg för varje cm. verkligt mått å kartan cm.	30	0,03		90	1	90
		Överföres					184	46

1	2	3	4	5	6		7	
		Överfört					184	46
		Arbetsbeskrivning, *§ 27, 1:a sidan*			3			
		tillägg för övriga sidor ... st.	3	2,00	6	–	9	–
		Kostnadsberäkning, *§ 28, a) nyanläggning* ... km.		2,50				
		därjämte 25 öre pr m² av våta sektionsarean vid h. v. y.						
		nämligen ... *m² sektion på* ... „						
		b) vid förändring av befintligt avlopp ... „	1,1	4,00	4	40		
		därjämte 50 öre pr m.² av våta sektionsarean vid h.v.y.						
		nämligen ... *m² sektion på* ... „						
		c) av kostnadsförslagets slutsumma 0,1 % (broar och vallar inberäknade)			6	55	10	95
		Förslag till invallning, *§ 29*						
		a) Konstruktion och dimensionering av vallar			6	—		
		b) Inläggning av vallkrön ... km.		0,50				
		c) Uppritning av tvärsektioner ... st.		0,25				
		d) Kostnadsberäkning ... km.		3,00				
		§ 46 Förslag till pumpstation ... dagar		12,00				
		Förslag till bro- och trumbyggnad, *§§ 33—35 och 38*						
		Dimensionsberäkning		8,00				
		Ritarbete						
		för särskilt konstruerat landfäste ... st.		4,00				
		Kostnadsberäkning						
		för särskilt konstruerade landfästen ... st.		4,00				
		Grundförstärkning ... m²		0,10				
		Antal särskilda ritningar ... st.		3,00				
		Införande av höjdsiffror å plankartan, *§ 39*	300	0,01			3	–
		Översiktskarta, *§ 41*					4	–
		Ersättningslängd, *§ 42, grundbelopp*			1	50		
		antal ersättningar ... st.		0,25				
		Kostnadsfördelning, *§ 43, grundbelopp*			2	—		
		antal fastigheter ... st.	4	0,30	1	20		
		tillägg för fastigheter i olika avdelningar ... „		0,20			3	20
		Utlåtande och betänkande, *§ 45* ... sid.	13	3,00			39	–
1940. 20/10. 21/10		***Sammanträden o. upprättande av protokoll,*** *§ 46, mom. 1,* dagar	2	12,00			24	–
28/11		***Särskild utredning,*** *§ 46, mom. 2* ... „		12,00				
1941. 15/12		***Utredning å länets lantmäterikontor rörande fastighetsgränser, jordregisternummer o. d.,*** *§ 46, mom. 15* ... dagar	1	12,00			12	–
		Förslag enl. § 46 mom. 15, *brunnar* 2 st. ... „	2/3	12,00	8	–		
		utlopp för täckt ledning 1 st. ... „	1/3	12,00	4	–	12	–
		slamficka ... „		12,00				
		Lösen för: *Summa kronor*					301	61
		Kopia av plankartan, *§ 51*						
		1) 1:sta regalarket bladet			7	–		
		övriga regalark blad ... st.						
		2) efter kartans skala och ägofigurernas medelareal, tariff VII, skala 1: 4000, medelareal 18 *ar ägofigurer* ... st.	74	0.07	5	18		
		... *har*	354	0.14	1	90		
		Överföres			14	08		

53.

1	2	3	4	5	6		7	
		Överfört			14	08		
		höjning för handkopia å ritpapper, 25 %			1	77		
		3) insättning av höjdlägestal st.	300	0,02	6	–		
		„ „ kanaler och diken, grundbelopp			1	75		
		tillägg för varje cm. verkligt mått å kartan, cm.	30	0,05	1	50	25	10
		Kopia av profil-, sektions-, bro- och trumritningar, *§ 54,*						
		1) enligt tariff VIII, endast markyta km.						
		befintligt vattendrag ell. vall „						
		nytt avlopp eller vall „						
		ändring av befinligt avlopp „	1.1	6.–	6	60		
		2) tvärsektioner, originalritningens belopp			4	76		
		3) broar och trummor, „ „						
		4) för varje med rubrik, skalor o. d. försett blad st.	1	3,00	3	–	14	36
		nedsättning för kopia å kalkerväv 25 %						
		Kopia av annan ritning, *§ 46, pumpstation* dagar	1	12,00			12	–
		brunn, rörutlopp och slamficka „		12,00				
		Avskrift av synehandlingarna, *§ 55* sid.	60	0,55			33	–
		Översiktskarta i d:o, *§ 41*					4	–
		Summa kronor					88	46
		Övriga förrättningskostnader.						
		Lösen av förordnandet jämte kommissionärsarvode						
		Annonskostnader ang. sammanträden			19	50		
		Inbindning av förrättningshandlingar o. ~~*upprätting av ritningar*~~ avskrifter			5	=	24	50
		Arvode till biträdande förrättningsmannen						
		Ersättning till gode männen enligt egna räkningar			74	=		
		Kostnader för hantlangning, materialer o. d.			27	50	101	50
		Summa kronor					126	=
		Sammandrag.						
		Förrättningsmannens arvode					301	61
		Lösen för kopior och avskrifter					88	46
		Övriga förrättningskostnader					126	=
		Summa kronor					516	07

Den, som icke åtnöjes ~~med~~ denna räkning, äger att inom tre månader från nedanstående dag klander därå anställa genom stämning till Fars *häradsrätt.*

Heinge *den* 28 november *19* 42.

C. H. Nelle

Statens lantbruksingenjör.

Att sakägare erhållit en med denna lika lydande räkning betyga:

Nils Olsson Magnus Andersson

Kronor 516.07 *kvitteras:*

Heinge *den* 28 November *19* 42

C. H. Nelle

PETTERSONSKA BOKTR. EFTR.
SKARA
392212

Räkning

Hemge den 28 nov. 1942.

Dikningsföretaget 'Hemge nr 14 år 1942' Debet

till skiftesgodemannen Nils Olsson, Hageberg

1942				
Okt.	20	Resa hemmet-Hemge-hemmet, 14 km. á 50 öre	7	–
		Dagtraktamente	10	–
Nov.	28	Ersättning lika med d. 20/10	17	–
		Kronor	34	–

Kvittera:
Nils Olsson

Räkning Heinge den 28 nov. 1942.

Tjänstgöringsföretaget Heinge nr 14 av år 1942 Debet
till skiftesgodemannen Magnus Andersson, Dg nr 4.

1942.				
Okt.	20	Resa hemmet - Heinge - hemmet, 20 km á 50 öre	10	–
		Dagtraktamente	10	–
Nov.	28	Ersättning lika med d. 20/10	20	–
		Kronor	40	–

Kvittera:
Magnus Andersson

56.

№ 17093 * B

MALMÖ den 29 sept. 1942.

Herr Lantbr.ing. Claes-Henrik Wallér S.Förstadsgatan 2 Malmö.

SKÅNSKA DAGBLADET

Anmärkningar, ej skriftliga inom 14 dagar, lämnas utan avseende.

		An annons om	ggr.	m/m	à	Kronor	öre
1942 Sept.	29	Syneförrättning. Heinge N:o 14 m.fl. hemman	1	75	26	19	50

Kvitteras den 21/11-42
A.-B. Skånska Dagbladet
g:m

Postgiro 24540.

I händelse av inkassoåtgärder, ackord eller konkurs, bortfaller eventuell rabatt.

För annonskliché svaras ej mera än *sex månader.*

KUNGÖRELSER

Kungörelse.

Sammanträde för syneförrättning angående torrläggning av marker tillhörande Heinge nr 14 m. fl. hemman i Lövestads och Andrarums socknar, Malmöhus och Kristianstads län, kommer att hållas hos lantbrukaren Oskar Månsson, Heinge nr 14, tisdagen den 20 oktober 1942 kl. 10, då vederbörande sakägare hava att tillstädeskomma personligen eller genom lagligen befullmäktigade ombud. Av förrättningen torde beröras marker tillhörande Heinge n:ris 1 och 14 i Lövestads socken, Malmöhus län, samt Sillaröd n:r 2 i Andrarums socken, Kristianstads län.

Malmö den 26 september 1942.

A tjänstens vägnar:
C. H. WALLÉR,
länsstyrelsens lantbruksingenjör.

Härmed intygas att ovanstående annons varit införd i Skånska Dagbladet tisdagen den 29 sept. 1942.

Malmö den 29 sept. 1942

E. Roos

J. Jönsson

Protokoll, hållet vid sammanträde med Söderbygdens vattendomstol i Heinge den 19 juni 1943.

Närvarande: undertecknad t.f.vattenrättsdomare;
vattenrättsingenjörerna K.Elfström och H.Hartzell;
vattenrättsnämndemännen August Nilsson i Fågra och Lars Nilsson i Vombs Södergård;
t.f.vattenrättssekreteraren G.Österholm.

För behandling av det vid vattendomstolen anhängiga målet angående av Gustaf O.Andersson i Heinge anförda besvär över en den 28 november 1942 avslutad laga syneförrättning angående dikningsföretag, benämnt Heinge nr 14 av år 1942 och avseende torrläggning av marker till Heinge nr 1 och 14 i Lövestads och Sillaröd nr 2 i Andrarums socken, Malmöhus och Kristianstads län, hade sammanträde med vattendomstolen utsatts att äga rum hos styresmannen för företaget Oskar Månsson i Heinge, Lövestad, denna dag klockan 14.00.

=:=

Vid härefter hållen enskild överläggning beslöts följande

<u>D o m,</u>

<u>meddelad den 14 augusti 1943.</u>

Efter vederbörligt förordnande på ansökan av Oskar Månsson har statens lantbruksingenjör C.H.Wallér med biträde av gode män den 20 oktober 1942 påbörjat och den 28 november samma år avslutat syneförrättning enligt vattenlagen rörande företag, benämnt dikningsföretaget Heinge nr 14 av år 1942, avseende torrläggning av mark till Heinge nr 1 och 14 i Lövestads socken samt Sillaröd nr 2 i Andrarums socken, Malmöhus län. I det vid förrättningens slut meddelade utlåtandet har föreskrivits, bland annat, att företaget skulle utföras i full överensstämmelse med

det under förrättningen uppgjorda förslaget samt att till grund för fördelningen av samtliga med företaget förenade kostnader skulle läggas de båtnadsvärden,som funnes angivna i den till förrättningshandlingarna hörande värderingslängden. Med iakttagande härav har i kostnadsfördelningslängden för varje i företaget ingående fastighet angivits dess deltagningsskyldighet i förbättringsvärde och procenttal samt den kostnad,som i enlighet med det upprättade kostnadsförslaget åvilade varje sådan fastighet. Båtnaden av företaget har av synemännen värderats till 6.390 kronor 98 öre, medan kostnaderna för detsamma utförande beräknats till 5.650 kronor. Av båtnadsvärdet har på Gustaf Anderssons mark ansetts belöpa 411 kronor 30 öre, varemot svarar en andel i kostnaderna för företaget, förrättningskostnaderna icke inräknade, med 363 kronor 64 öre.

Över förrättningen har besvär anförts av Gustaf Andersson, som - under påstående att hans fastighet 1/16 mantal av Heinge 1[2] icke hade någon båtnad av företaget - yrkat att bliva befriad från skyldighet att deltaga i företaget.

Även om Gustaf Anderssons fastighet - såsom av Gustaf Andersson gjorts gällande - kan tillfredsställande torrläggas genom dikning åt annat håll än enligt synemännens utlåtande, skulle kostnaden för sådan dikning uppenbarligen draga större kostnader än de, som i nu ifrågavarande företag påförts fastighetens ägare.

Vid detta förhållande är fastighetens ägare skyldig att i mån av fastighetens båtnad deltaga i kostnaderna för företaget.

På grund härav och då i målet är utrett, att fastigheten har båtnad av företaget till det av synemännen uppskattade värdet,

prövar vattendomstolen skäligt lämna Gustaf Anderssons besvär utan bifall.

Det åligger Gustaf Andersson att till vattendomstolen gälda kostnaden för underrättelser i målet med nio kronor.

Talan mot vattendomstolens dom fullföljes efter vad hos vattenöverdomstolen.

Som ovan.

På vattendomstolens vägnar:

Gunnar Fredrikson.

Rätt avskrivet betygar
Ex officio:

Att vad inom laga tid icke anmälts emot vidstående dom, det varder härmed till bevis meddelat.
Stockholm i Söderbygdens vattendomstols kansli den 30 oktober 1943.
Ex officio:

13722

_M____2*0755

Kungl. Landtbruksstyrelsens arkiv

Avskrift.

Komb 219/1945

Betänkande

rörande fråga om statsunderstöd till utförande av dikningsföretaget "Heinge nr 14 av år 1942" i Lövestads och Andrarums socknar, Malmöhus och Kristianstads län.

Avskrift.

Genom Kungl. Lantbruksstyrelsens beslut denna dag fastställd till efterrättelse vid arbetets utförande.

Stockholm den 30 oktober 1945
På Kungl. Lantbruksstyrelsens vägnar

Albert Smith.

Betänkande

rörande fråga om statsunderstöd till utförande av dikningsföretaget "Heinge nr 14 av år 1942" i Lövestads och Andrarums socknar, Malmöhus och Kristianstads län.

Betänkande

rörande fråga om statsunderstöd till utförande av dikningsföretaget "Heinge nr 14 av år 1942" i Lövestads och Andrarums socknar, Malmöhus och Kristianstads län.

Belägenhet. Dikningsområdet, som med gullfärgbeteckning utmärkts på en syneförrättningshandlingarna bifogad översiktskarta, ligger ca 7.- km N om Lövestads järnvägsstation vid järnvägen Ystad-Eslöv och ca 6 km. Ö om Frenninge.

Rättsliga förhållanden m.m. Förslag till dikningsföretagets utförande har upprättats vid en av undertecknad handlagd, den 28 november 1942 avslutad syneförrättning enligt vattenlagen. Mot syneförrättningen anfördes besvär mot Söderbygdens vattendomstol, som den 14 augusti 1943 meddelade dom i ärendet. Mot vattendomstolens dom har ej erlagts vad /bil. a/.

Statsbidrag från avdikningsanslaget, skogsutdikningsanslaget eller anslaget till förstärkning av ofullständiga jordbruk /avloppsförbättringsbidrag/ eller lån från odlingslånefonden eller statens avdikningslånefond har tidigare ej utgått till torrläggning av i dikningsföretaget ingående mark.

Hydrografiska förhållanden, avloppens dimensioner m.m. äro närmare angivna i mom. 2 av synemännens utlåtande.

Motstående intressen. Dikningsföretaget berör ej motstående intressen av allmän eller enskild natur.

Arbetstid. Enligt vid syneförrättningen meddelade bestämmelser /mom. 7 i synemännens utlåtande/ skall dikningsföretaget vara fullbordat inom 10 år efter det syneförrättningen fastställts eller till den

15 augusti 1955. Arbetet har ej påbörjats.

Kostnader. Vid syneförrättningen beräknades torrläggningskostnaderna till 5650.- kr. Härtill komma kostnaderna för syneförrättningen och betänkandet med respektive 516.07 och 49.40 kr. Samtliga kostnader för dikningsföretagets genomförande beräknas alltsåttill 6215.47 kr.

Statsunderstöd. Enligt bifogade transumt av protokoll från syneförrättningssammanträdet den 28 november 1942 /bil.b/ hava delägarne överenskommit att ansöka om bidrag från statens avdikningsanslag till dikningsföretagets utförande. En delägare, representerande 81.834 % i företaget, ansökte även om lån från statens avdikningslånefond,/bil. b/, Förteckning över lånesökanden tillhöriga fastigheter bifogas /bil. c/.

Sammanfattning om uppgifter om dikningsföretagets areal, kostnad och båtnad bifogas /bil. d/.

Tabell, utvisande areal, båtnad och kostnad m.m. samt beräknade bidrags- och lånebelopp bifogas /bil. e/.

Sammandrag av dikningsföretagets kostnader bifogas /bil. f/.

Förord. Den vid syneförrättningen verkställda utredningen angående dikningsföretaget har givit vid handen, att torrläggning av i företaget ingående marker är en förutsättning för ett rationellt utnyttjande av desamma. Då företaget uteslutande avser förbättring av redan odlad jord, synes, på sätt ovannämnda tabell bil e utvisar, statsunderstöd kunna tugåt ill företaget med, i avrundade tal, 3040.- kr från statens avdikningsanslag och 2600.- kr rån statens avdikningslånefond.

Bilagor.

Söderbygdens vattendomstols dom den 14 augusti 1943 bil. a

Transumt av protokoll vid syneförrättningssammanträdet den 28 november 1942. bil. b

Förteckning över lånesökanden tillhöriga fastigheter bil. c

Sammanfattning av uppgifter om dikningsföretagets areal, kostnad och båtnad bil. d

Tabell, utvisande varje särskild delägares andel i dikningsföretaget ävensom beräknade bidrags- och lånebelopp bil. e

Sammandrag av företagets kostnader bil. f

Arvodesräkning för syneförrättning bil. g

Arvodesräkning för utredning angående statsunderstöd m.m. bil. h

Till detta betänkande fogas syneakter, bestående av 1 häfte förrrättningshandlingar samt 2 blad plan-,profil- och sektionsritningar.

Malmö i november 1943.

C.H.Wallér.

Statens lantbruksingeniör.

Bud. 2/1943
Heinge.

Protokoll, hållet vid sammanträde med Söderbygdens vattendomstol i Heinge den 19 juni 1943.

Närvarande: undertecknad t.f. vattenrättsdomare;
vattenrättsingenjörerna K.Elfström och H. Hartzell;
vattenrättsnämndemännen August Nilsson i Fågra och Lars Nilsson i Vombs Södergård;
t.f. vattenrättssekreterare G. Österholm.

För behandling av det vid vattendomstolen anhängiga målet angående av Gustaf O. Andersson i Heinge anförda besvär över en den 28 november 1942 avslutad laga syneförrättning angående dikningsföretag, benämnt Heinge nr 14 av år 1942 och avseende torrläggning av marker till Heinge nr 1 och 14 i Lövestads och Sillaröd nr 2 i Andrarums socken, Malmöhus och Kristianstads län, hade sammanträde med vattendomstolen utsatts att äga rum hos styresmannen för företaget Oskar Månsson i Heinge, Lövestad, denna dag klockan 14.00.

==========

Vid härefter hållen enskild överläggning beslöts följande

D o m,

meddelad den 14 augusti 1943.

Efter vederbörligt förordnande på ansökan av Oskar Månsson har statens lantbruksingenjör C.H.Wallér med biträde av gode män den

den 20 oktober 1942 påbörjat och den 28 november samma år avslutat syneförrättning enligt vattenlagen rörande företag, benämnt dikningsföretaget Heinge nr 14 av år 1942, avseende torrläggning av mark till Heinge nr 1 och 14 i Lövestads socken samt Sillaröd nr 2 i Andrarums socken, Malmöhus län. I det vid förrättningens slut meddelade utlåtande har föreskrivits, bland annat, att företaget skulle utföras i full överensstämmelse med det under förrättningen uppgjorda förslaget samt att till grund för fördelningen av samtliga med företaget förenade kostnader skulle läggas de båtnadsvärden, som funnes angivna i den till förrättningshandlingarna hörande värderingslängden. Med iakttagande härav har i kostnadsfördelningslängden för varje i företaget ingående fastighet angivits dess deltagningsskyldighet i förbättringsvärde och procenttal samt den kostnad, som i enlighet med det upprättade kostnadsförslaget åvilade varje sådan fastighet. Båtnaden av företaget har av synemännen värderats till 6.390 kronor och 98 öre, medan kostnaderna för detsammas utförande beräknats till 5.650 kronor. Av båtnadsvärdet har på Gustaf Anderssons mark ansetts belöpa 411 kronor 30 öre, varemot svarar en andel i kostnaderna för företaget, förrättningskostnaderna icke inräknade, med 363 kronor 64 öre.

Över förrättningen har besvär anförts av Gustaf Andersson, som - under påstående att hans fastighet 1/16 mantal av Heinge 1 2 icke hade någon båtnad av företaget - yrkat att bliva befriad från skyldighet att deltaga i företaget.

Även om Gustaf Anderssons fastighet- såsom av Gustaf Andersson gjorts gällande - kan tillfredsställande torrläggas genom dikning åt annat håll än enligt synemännens utlåtande, skulle kostnaden för sådan dikning uppenbarligen draga större kostnader än de, som i nu ifrågavarande företag påförts fa-

stighetens ägare.

Vid detta förhållande är fastighetens ägare skyldig att i mån av fastighetens båtnad deltaga i kostnaderna för företaget.

På grund härav och då i målet är utrett, att fastigheten har båtnad av företaget till det av synemännen uppskattade värdet, prövar vattendomstolen skäligt lämna Gustaf Anderssons besvär utan bifall.

Det åligger Gustaf Andersson att till vattendomstolen gälda kostnaden för underrättelser i målet med nio kronor.

Talan mot vattendomstolens dom fullföljes efter vad hos vattenöverdomstolen.

Som ovan.

På vattendomstolens vägnar:

Gunnar Fredrikson.

Rätt avskrivet betygar

Ex officio:

G. Österholm.

Att vad inom laga tid icke anmälts emot vidstående dom; det varder härmed till bevis meddelat. Stockholm i Söderbygdens vattendomstols kansli den 30 oktober 1943.

Ex officio:

G. Österholm.

Bil.b.

Transumt.

Protokoll, fört vid sammanträden för syneförrättning angående torrläggning av marker tillhörande Heinge nr 14 m.fl. hemman i Lövestads och Andrarums socknar, Malmöhus och Kristianstads län.

==========

År 1942 den 28 november inställde sig synemännen hos Oskar Månsson, Heinge nr 14 för att åter handlägga syneförrättningen.

==========

§ 16.

Sakägarne överenskommo att gemensamt ansöka om bidrag från statens avdikningsanslag. De uppdrogo åt lantbrukaren Oskar Månsson, Heinge nr 14 kallat Ljungan, postadress Lövestad;

att med förrättningsmannen träffa avtal om upprättandet av sådana handlingar, som erfordras för ansökan om bidrag;

att till Kungl. Lantbruksstyrelsen ingiva vördsam ansökan om bidrag från statsavdikningsanslag;

att, därest bidrag beviljas, med Kungl. Lantbruksstyrelsen avsluta kontrakt rörande företagets utförande;

att uppbära och utkvittera det statsbidrag, som kan komma att beviljas;

att företräda företaget i alla de frågor, som beröra statsbidraget.

==========

§ 21.

Oscar Månsson förklarade, att han ville komma i åtnjutande av lån från statens avdikningslånefond. Övriga sakägare förklarade, att de ej ville

ansöka om lån.

§ 22.

Då intet ytterligare förekom, upplästes och godkändes protokollet, varefter förrättningen förklarades avslutad och sammanträdet upplöstes.

Heinge den 28 november 1942.

Å tjänstens vägnar:

C.H.Wallér.

Statens lantbruksingeniör.

Magnus Andersson Nils Olsson.

Gode män.

Rätt transumerat betygar:

C.H.Wallér.

Förteckning över lånesökanden tillhöriga fastigheter.

Malmöhus län.

Lövestads s:n.

3/80 mtl. Heinge av 14^{2}, äg. Oskar Månsson, lgf. för Oskar Månsson och h.h. Helga Elida d. 5/4 1928 § 170.

Malmö i november 1943.

C.H.Wallér.

Statens lantbruksingeniör.

Bil. d.

Sammanfattning av uppgifter om företagets areal, kostnad och båtnad.

Samfällighet	Areal: Åker (Hektar)	Areal: Annan mark (Hektar)	Areal: Summa (Hektar)	Kostnad (kronor)	Båtnad (kronor)	Relativ kostnad
	Hela företaget.					
	11.01	0.11	11.12	6215.47	6390.98	0.97
	Länsstyrelsens andel.					
	7.64	0.11.	7.75	5086.37	5230.-	

Malmö i november 1943.
G. H. Wallin
Statens landsamkostingenjör.

PETTERSONSKA BOKTR. EFTR. SKARA

414072

Tabell, utvisande varje särskild delägares andel i

Mantal	Reg.-n:r	Littera	Socken, by och hemman	Samfällighet, avdelning, ägares namn	Areal: Åker ha	Åker ar	Annan mark ha	Annan mark ar	Summa ha	Summa ar
			Halmstads län.							
			Löftestads s:n.							
3/80	av 14 2		Heinge	Oskar Månsson	7	64		11	7	75
1/16	14 3		Do.	Göste Gustafsson	1	09			1	09
1/16	av 1 2		Do.	Gustaf Andersson	1	13			1	13
			Kristianstads län							
			Andrarums s:n.							
1/2	2 4		Lillarid	Per Andersson	1	15			1	15
				Summa	11	01		11	11	12

1) Löftes cj län.

Bil. e.

företaget ävensom beräknade bidrags- och lånebelopp.

Båtnad		Kostnad för torrläggningen		Kostnad för syneförrättningen		Kostnad för betänkandet		Summa kostnad		Relativ kostnad	Bidragets storlek i proc. av kostnaden	Bidrag		Lån	
kr.	öre	kr.	öre	kr.	öre	kr.	öre	kr.	öre			kr.	öre	kr.	öre
5230	-	4623	62	422	32	40	43	5086	37	0.97	48.95	2489	78	2596	59
270	22	238	88	21	82	2	09	262	79	"	"	128	64	1)	
411	30	363	64	33	21	3	18	400	03	"	"	195	81	1)	
479	46	423	86	38	72	3	70	466	28	"	"	228	24	1)	
6390	98	5650	-	576	07	49	40	6215	47			3042	47	2596	59

Malmö i november 1943.

C. H. Wallin.

Statens lantbruksingenjör.

Bil. 7.

Kostnadssammandrag.

Torläggningskostnad.

Arbets- och materialkostnad		5650.- kr.
Förrättningskostnad.		
Kostnad för synförrättningen	576.07 kr.	
" " utredning angående statsunderstöd m.m.	49.40 "	565.47 "
Summa		6.215.47 kr.

Malmö i november 1943.
C. H. Wallin.
Statens lantbruksingenjör.

Vid arbetsplanens fastställande har kostnaden för föreslaget beräknats till 6215 kr. 47 öre, varav å lärdagarna andel 5086 kr. 37 öre.

Stockholm den 30 oktober 1945.
På Kungl. Lantbruksstyrelsens vägnar:
Albert Smith

Avskriften sid. 1–13
Vidimeras ex officio:
C. A. Wallin.

Avskrift.

ARVODESRÄKNING

för syneförrättning enligt vattenlagen angående dikningsföretagen "Hänge nr 14 av år 1942" i Lövestad och Andrarums ~~socken~~ har av Malmöhus och Kristianstads län, upprättad enligt nedanstående §§ i lantbruksingenjörstaxan av den 27 juni 1930.

År	Dato	Arbete	Antal	à kr	Kr	öre	Kr	öre
1	2	3	4	5	6		7	
		Kallelser och kungörelser, § 5, st	16	0,50			8	-
		Ägomätning: i skala 1:4000, §§ 6—10						
		a) för mätningsområdets gränser enl. tariff I,						
		1) i åker, raklinje km		1,50				
		kroklinje "	2.7	3,00	8	10		
		i annan mark, raklinje "		3,00				
		kroklinje "		6,00				
		2) för strandsträckor utefter sjö o. vattendrag med bredd över 15 m						
		i åker, raklinje km		3,00				
		kroklinje "		5,00				
		i annan mark, raklinje "		5,00				
		kroklinje "		11,00				
		3) för strandsträckor utefter mindre vattendrag, bredd 10—15 meter						
		i åker, raklinje "		1,00				
		kroklinje "		2,00				
		i annan mark, raklinje "		2,00				
		kroklinje "		5,00				
		b) för mätningsområdets olika ägoslag, ägofigurer och areal enligt tariff II						
		åker, medelareal 76 ha st	68	0.17	11	56		
		ha	11.01	1.06	11	67		
		äng och odlingsmark, medelareal 11 ha st	1	0.05	0	05		
		ha	0.11	1.46	0	16		
		annan mark och impediment, medelareal 48 ha st	5	0.14		70		
		ha	2.42	0.42	1	02		
		c) för vattenavlopp enl. tariff III med en medelbredd av >15, 10—15, <10 m						
		i åker o. d., raklinje km						
		kroklinje "						
		i annan mark, raklinje "						
		kroklinje "						
		Tillägg för mätning i skala 1:						
		d) för textning, skala o. d., 1:sta regalarket bladet			4	-		
		övriga regalark blad st					37	26
		Överföres					45	26

1	2	3	4	5	6	7
		Överfört				45 26
		Avvägning.				
1941		a) avvägning, längdmätning o.d., § 46 mom. 4 ... dagar	2	12,00	24 –	
22/9,	25/9	b) ytavvägning, § 11, mom. 1, tariff IV				
		i öppen mark, medelantal 74 punkter pr ha ... ha	13.54	0.50	6 77	
		avvägda punkter ... st	300	0.03	9 –	
		i annan mark, medelantal ... punkter pr ha ... ha				
		avvägda punkter ... st				
		c) begränsningskurva, § 11, mom. 2:				
		i öppen mark ... km		2,00		
		i annan mark ... „		5,00		39 77
		Arealuträkning, § 13, tariff V, medelareal 0.18 ha, ... st	74	0.05	3 70	
		ha	13.54	0.10	1 35	5 05
		Ägobeskrivning, § 14, ägofigurer ... st	74	0,04		2 96
		Markvärdering:				
1942	20/10	a) uppskattning och värdering, § 46 mom. 5 ... dagar	1/4	12,00	3 –	
		b) gradtabell eller kurva, § 16, mom. 1:				
		för första kilometern av avlopps längd ... km			4 —	
		för övriga kilometer ... st		1,50		
		c) uträkning därmed av värde pr ytenhet, § 16, mom. 2, värdetal „	138	0,06	8 28	
		d) uträkning av förbättring eller försämring, § 17, ägofigurer „	69	0,12	8 28	23 56
		Längdprofil, § 19, längdskala 1:				
		a) uppritning enl. tariff VI, 1) endast markyta ... km				
		2) befintligt avlopp eller vall ... „	1.2	3.50		4 20
		Tvärsektioner, §§ 21 och 22, i skala 1:100,				
		vid uppritning av endast befintlig eller ny sektion ... st	9	0.14	1 26	
		... „				
		vid uppritning av såväl befintlig som ny sektion ... „	14	0.25	3 50	
		... „				
		... „				4 76
		Antal blad med profil- och sektionsritningar ... „	1	3,00		3 –
1941		**Hydrografisk utredning,** §§ 23 och 48, grundbelopp ...			2 —	
26/9		Reconnoscering av nederbördsområdes				
		för vattenområdets areal ... ~~km²~~ dag	1	12.– ~~0,02~~	12 –	
27/9.		Nederbördslinsa m.m.				
		dagar ...	1	12,00	12 –	26 –
		Dimensionsberäkning, § 24				
		a) för öppet avlopp, utan särskild beräkning ... km		3,50		
		tillägg för särskild beräkning av dimensionerna ... „		1,00		
		„ „ våta sektionsarean vid h. v. y. 0,50 kr pr m² „				
		nämligen ... m² sektion på ... „				
		... „ „ „ ... „				
		... „ „ „ ... „				
		... „ „ „ ... „				
		b) täckt ledning, 1) inre diameter intill 20 cm 3 dimensioner „		6,00	18 –	
		2) „ „ över 20 „ 1 dimension „		10,00	10 –	28 –
		Inritning å kartan av avlopp och vallar, § 26, grundbelopp			1 —	
		tillägg för varje cm verkligt mått å kartan ... cm	30	0,03	90	1 90
		Arbetsbeskrivning, § 27, 1:a sidan ...			3 —	
		tillägg för övriga sidor ... st	3	2,00	6 –	9 –
		Överföres				193 46

1	2	3	4	5	6		7	
		Överfört					193	46
		Kostnadsberäkning, *§ 28, a) nyanläggning* ... *km*		2,50				
		därjämte 25 öre pr m² av våta sektionsarean vid h. v. y.						
		nämligen ... *m² sektion på* ... „						
		b) vid förändring av befintligt avlopp ... „	1.1	4,00	4	40		
		därjämte 50 öre pr m² av våta sektionsarean vid h.v.y.						
		nämligen ... *m² sektion på* ... „						
		c) av kostnadsförslagets slutsumma 0,1 % (broar och vallar inberäknade) ...			6	55	10	95
		Förslag till invallning, *§ 29*						
		a) Konstruktion och dimensionering av vallar ...			6	—		
		b) Inläggning av vallkrön ... *km*		0,50				
		c) Uppritning av tvärsektioner ... *st*		0,25				
		d) Kostnadsberäkning ... *km*		3,00				
		§ 46 Förslag till pumpstation ... *dagar*		12,00				
		Förslag till bro- och trumbyggnad, *§§ 33—35 och 38*						
		Dimensionsberäkning ... *st*		8,00				
		Ritarbete ...						
		för särskilt konstruerade landfästen ... *st*		4,00				
		Kostnadsberäkning ...						
		för särskilt konstruerade landfästen ... *st*		4,00				
		Grundförstärkning ... *m²*		0,10				
		Ritningar, antal blad ... *st*		3,00				
		Införande av höjdsiffror å plankartan, *§ 39* ...	300	0,01			3	—
		Översiktskarta, *§ 41* ...					4	—
		Ersättningslängd, *§ 42, grundbelopp* ...			1	50		
		antal ersättningsbelopp ... *st*		0,25				
		Kostnadsfördelning, *§ 43, grundbelopp* ...			2	—		
		antal fastigheter ... *st*	4	0,30	1	20		
		tillägg för fastigheter i olika avdelningar ... „		0,20			3	20
		Utlåtande, *§ 45* ... *sid*	13	3,00			39	—
1942 20/10, 21/10, 28/11		***Sammanträden o. upprättande av protokoll,*** *§ 46 mom. 1, dagar*	2	12,00			24	—
		Särskild utredning, *§ 46, mom. 2* ... „		12,00				
		... „		12,00				
1941.	15/12	***Utredning å länets lantmäterikontor rörande fastighetsgränser, jordregisternummer o. d.,*** *§ 46, mom. 15* ... *dagar*	1	12,00			12	—
		Förslag enl. § 46 mom. 15, *brunnar* ... 2 st. „	2/3	12,00	8	—		
		utlopp för täckt ledning ... 1 „ „	1/3	12,00	4	—	12	—
		slamficka ... „		12,00				
		## Lösen för:						
		Kopia av plankartan, *§ 51* — *Summa kronor*					301	61
		1) 1:sta regalarket bladet ...			7	—		
		övriga regalark blad ... *st*						
		2) efter kartans skala och ägofigurernas medelareal, tariff VII,						
		skalan 1: ..., *medelareal* 18 *ha, ägofigurer st*	74	0.07	5	18		
		... *ha*	13.54	0.14	1	90		
		Överföres			14	08		

1	2	3	4	5	6	7
		Överfört			14 08	
		höjning för handkopia å ritpapper, 25 %			1 77	
		3) insättning av höjdlägestal st	~~300~~	0,02	6 –	
		inritning av kanaler och diken, grundbelopp			1 75	
		tillägg för varje cm verkligt mått å kartan, cm	30	0,05	1 50	25 10
		Kopia av profil-, sektions-, bro- och trumritningar, *§ 54,*				
		1) enligt tariff VIII, endast markyta km				
		befintligt vattendrag eller vall „				
		nytt avlopp eller vall „				
		ändring av befintligt avlopp „	1.1	6.–	6 60	
		2) tvärsektioner, originalritningens belopp			4 76	
		3) broar och trummor, „ „				
		4) för varje med rubrik, skalor o. d. försett blad st	1	3,00	3 –	14 36
		nedsättning för kopia å kalkerväv 25 %				
		Kopia av annan ritning, *§ 46, pumpstation,* dagar	1	12,00		12 –
		brunn, rörutlopp och slamficka „		12,00		
		Avskrift av synehandlingarna, *§ 57* sid	60	0,55		33 –
		Översiktskarta i d:o, *§ 41*				4 –
		Summa kronor				88 46
		Övriga förrättningskostnader.				
		Lösen av förordnandet jämte kommissionärsarvode				
		Annonskostnader ang. sammanträden			19 50	
		Inbindning av förrättningshandlingar ~~*o. upplistning av ritningar*~~ avslutter			5 –	24 50
		Arvode till biträdande förrättningsmannen				
		Ersättning till gode männen enligt egna räkningar			74 –	
		Kostnader för hantlangning, materialer o. d.			27 50	101 50
		Summa kronor				126 –
		Sammandrag.				
		Förrättningsmannens arvode				301 61
		Lösen för kopior och avskrifter				88 46
		Övriga förrättningskostnader				126 –
		Summa kronor				576 07

Den som icke åtnöjes med denna räkning äger att inom tre månader från nedanstående dag klander därå anställa genom stämning till Åbo *häradsrätt.*

Åbringe *den* 28 november *19* 42.

C. H. Wallén.
Statens lantbruksingenjör.

Att sakägare erhållit en med denna lika lydande räkning betyga:

Nils Olsson Magnus Andersson.

Kronor 576.07 *kvitteras:*

Åbringe *den* 28 november *19* 42

C. H. Wallén.

PETTERSONSKA BOKTR.EF.TR.
SKARA
425486

Vidimeras
ex officio:
C. H. Wallén

ARVODESRÄKNING

för betänkande och utredning angående statsunderstöd till dikningsföretaget "Heinge nr 14 av år 1942" inom Lövestads och Andrarums sockenar av Malmöhus och Kristianstads län, avgiven i enlighet med gällande lantbruksingenjörstaxa.

		Kr.	öre
Översiktskarta i 2 exemplar	à		
Betänkande, sid. 4	"	12	-
Upprättande av tabeller och kostnadsförslag i sammandrag, dagar 4+2+4x0.50+4	à	12	-
Upprättande av ansökningshandlingar m. m. dagar 1/3	"	4	-
Kopia av plankartan å väv			
" " profiler och sektioner			
" " bro- och trumritningar			
Avskrift av ~~xxxxxxxxxxxxxx~~ betänkande m. m. sidor 16 à 0.55		8	80
Inhäftning av handlingar; 2 häften betänkande		5	-
Diariebevis, utlägg		2	50
Kommissionärsarvode		1	-
Transumt av protokoll m.m.		1	10
Förteckning över lånesökandenas fastigheter		3	-
Summa Kronor:		49	40

Den, som med denna räkning sig icke åtnöjer, äger att densamma klandra genom stämning till FÄRS häradsrätt inom tre månader härefter.

Malmö den 11 December 1943.

C. H. Möller

Statens lantbruksingenjör.

PETTERSONSKA BOKTR. EFTR. SKIMA
356933

g nålo

Skuldförbindelse överlämnad
till Kungl. Statskontoret
den 23/5 1946
godkänd den 31/5 1946

354/45

DIARIE NR 13722
K. LANTBRUKSSTYRELSEN
18 MAJ 1946

M 2-0755

KONTRAKT.

Sedan Kungl. Lantbruksstyrelsen den 30 oktober 1945 till dikningsföretaget Heinge nr 14 av år 1942 i Lövestads socken av MALMÖHUS LÄN och Andrarums socken av KRISTIANSTADS LÄN beviljat dels *statsbidrag* med tretusenfyrtio (3.040) kronor att utgå från *statens avdikningsanslag* och *dels lån* med tvåtusenfemhundranittio (2.590) kronor att utgå från *statens avdikningslånefond* ävensom fastställt en av lantbruksingenjören C.H. Wallér vid syneförrättning år 1942 för företaget upprättad arbetsplan med därtill hörande kostnadsförslag, ha~~t~~ undertecknad....., som av vederbörande intressenter utsetts till ~~styrelse~~ förtroendeman för företaget, med Lantbruksstyrelsen avslutat följande kontrakt, varigenom ~~vi~~ jag för egen del samt å vederbörande intressenters i företaget vägnar åtag~~a~~ och förbind~~a~~ ~~oss~~ mig:

1:o) att utföra företaget i överensstämmelse med den fastställda arbetsplanen med de eventuella ändringar däri, varom Lantbruksstyrelsen må komma att efter framställning besluta,

att fullborda arbetet till den *1 september* 1949,

att vid företagets utförande iakttaga de föreskrifter, som av Kungl. Maj:t eller Lantbruksstyrelsen må hava meddelats,

att vid sådana betongarbeten, som kunna ifrågakomma vid företaget, giva företräde för material av inhemsk tillverkning, då icke särskilda omständigheter till annat föranleda,

att bestrida vad utöver beviljat statsbidrag kan erfordras för företagets fullbordande,

att gälda vederbörande förrättningsman tillkommande gottgörelse för besiktning och avsyning av företaget,

att, när sådant av Lantbruksstyrelsen påfordras, förete behörigen verifierade räkenskaper över de med företaget förenade utgifterna ävensom att, därest det skulle visa sig, att torrläggningskostnad, varför statsmedel beviljats, beräknats till högre belopp än den verkliga kostnaden, efter föreskrift av Lantbruksstyrelsen vidkännas motsvarande minskning av statsbidraget och lånet,

att underhålla det utförda arbetet intill dess sådan underhållsskyldighet kan varda andra i laga ordning ålagd eller vederbörande från underhållsskyldigheten befriats, samt

att vid arbetets utförande ävensom i fråga om underhållsskyldighetens fullgörande underkasta ~~oss~~ mig Lantbruksstyrelsens inseende och kontroll;

2:o) att för tjänsteman, som förordnats att verkställa besiktning eller avsyning av företaget eller inspektion av underhållsarbetet, tillhandahålla den för företaget fastställda arbetsplanen med därtill hörande handlingar och ritningar;

3:o) att i händelse avvikelse utan därtill i vederbörlig ordning erhållet tillstånd skett från den fastställda arbetsplanen, eller arbetet icke blivit fullbordat inom därför bestämd tid och Lantbruksstyrelsen ej heller medgivit anstånd med dess utförande, eller Kungl. Statskontoret skulle finna den säkerhet, som blivit ställd för till Statskontoret avgiven skuldförbindelse angående lånets återbetalning, icke vidare nöjaktig, och ny säkerhet som av Statskontoret godkännes, icke varder inom bestämd tid avlämnad, eller den bestämda annuiteten icke varder i behörig tid erlagd, låta det ankomma på Lantbruksstyrelsen att inställa vidare utbetalning av statsmedlen samt att återfordra vad därav uppburits, beträffande lånet dock endast därest icke beslut om detsammas återbetalning och fördelning blivit meddelat, att inom viss angiven tid på en gång eller efter hand inbetalas, bidragsmedlen till Lantbruksstyrelsen, och lånemedlen till Statskontoret, ävensom att å sålunda lyftade och återburna medel erlägga fem procent årlig ränta från lyftningsdagen till dess återbetalning sker;

4:o) att ifråga om tid för lyftande av statsmedlen låta gälla vad Lantbruksstyrelsen därutinnan bestämmer, och skall någon del av statsbidraget och lånet innestå i Lantbruksstyrelsen, intill dess arbetet blivit vederbörligen avsynat och av Lantbruksstyrelsen godkänt;

5:o) att vid avslutandet av detta kontrakt för förvaring i Lantbruksstyrelsens arkiv till Styrelsen överlämna ett exemplar av till ärendet hörande förslag och utredning, dock med undantag för sådana förrättningsakter, som enligt gällande bestämmelser i fråga om redovisning av akter rörande företag enligt 7 kap. vattenlagen må vid nämnda tidpunkt hava överlämnats till Lantbruksstyrelsen, ävensom att, innan sista delen av statsmedlen lyftes, till Lantbruksstyrelsen överlämna fullständig beskrivning jämte ritning över sådan avvikelse från den fastställda planen, vartill vederbörligt tillstånd må hava meddelats;

6:o) att bestrida eller gottgöra kostnader, som i följd av erhållna statsbidrag och lån kunna föranledas för Lantbruksstyrelsen eller Statskontoret;

7:o) att för fullgörande av detta kontrakt ävensom, därest mot kontraktet brytes, för återbäring av lyftade statsmedel jämte därå upplupen ränta, ställa säkerhet, som av Lantbruksstyrelsen godkännes;

8:o) att till Statskontoret avgiva med behörig borgen eller annan säkerhet försedd skuldförbindelse angående lånets återbetalning; samt

9:o) att fullgöra de övriga åtaganden, som enligt gällande bestämmelser åligga mottagare av ifrågavarande statsmedel.

Härav äro två lika lydande exemplar upprättade, av vilka vardera kontrahenten tagit ett.

Heinge 14 Jan Löverstad den 14 maj 1946.

Oskar Månsson

Att Lantbrukaren Oskar Månsson, Heinge 14 Jan Löverstad

i bägges vår närvaro egenhändigt undertecknat förestående kontrakt, intyga:

C. H. Nauér

Adress Nedlunö

Olof Andersson

Adress Degeberga

Kungl. Lantbruksstyrelsen antager detta kontrakt.

Stockholm den 4 juni 1946.

På Kungl. Lantbruksstyrelsens vägnar

Vederbörandes uppmärksamhet fästes å bestämmelserna i 13 kap. 17 § vattenlagen, varl stadgas att, därest det framtida underhållet försummas, Konungens Befallningshavande eller annan myndighet Konungen bestämmer äger själv bota bristen på den försumliges bekostnad.

354/45

Sodl. 30/5 1942

Diarie nr 13117
K. LANTBRUKSSTYRELSEN
13 MAJ 1947

Rapport

över verkställd avsyning av torrläggningsföretag enligt rekvisition av företagets styrelse.

Företagets namn: Dikningsföretaget Heinge nr 14 av år 1942 i Lövestads socken, Malmöhus län, och Andrarums socken, Kristianstads län.

Planen fastställd den 30 oktober 1945.

Statsbidrag från statens avdikningsanslag 3040 kr.

Lån från statens avdikningslånefond 2590 kr.

Kontrakt om arbetets utförande antaget den 4 juni 1946.

Fastställd arbetstid till den 1 september 1949.

Arbetsstyrelsens ordförande: Lantbrukaren Oskar Månsson, Heinge 14, Lövestad.

Avsyningen verkställdes av undertecknad den 11 maj 1947. Företaget befanns därvid vara i sin helhet utfört i överensstämmelse med den fastställda arbetsplanen och tillstyrkes till godkännande.

Företagets verkliga kostnader överensstämmer med de beräknade.

Malmö den 12 maj 1947.

C.H. Wallér

Statens lantbruksingenjör.

Uppgift jämlikt stadgandet i 1 §, 1 stycket, av lag om kronans förmånsrätt för avdikningslån den 14 juni 1929 (nr 164).

Företagets namn: dikningsföretaget Heinge nr 14 av år 1942 i Lövestads socken, Malmöhus län, och Andrarums socken, Kristianstads län.

Lån 2.590 kronor från statens avdikningslånefond enligt Kungl. Lantbruksstyrelsens beslut den 30 oktober 1945.

Lånet har beviljats för nedanstående, i utredningen angående detsamma upptagen fastighet.

Socken, by och hemman	Mantal	Register-nummer	Ägare
Lövestads socken			
Heinge	3/80	av 14[2]	Oskar Månsson, lgf. för Oskar Månsson och h.h. Helga Elida d.5/4 1928, § 170

Stockholm den 29 oktober 1946.

På Kungl. Lantbruksstyrelsens vägnar

Albert Smith

30/10 45

~~Bil. 6.~~

Förteckning över lånesökanden tillhöriga fastigheter.

Malmöhus län.

Lövestads s:n.

3/80 mtl. Heinge av 14 2, äg. Oskar Månsson, lgf. för Oskar Månsson och h.h. Helga Elida d. 5/4 1928 § 170.

Malmö i november 1943.

C.H.Wallér.

Statens lantbruksingeniör.

DIARIE Nr 27683
K. LANTBRUKSSTYRELSEN
22 OKT. 1946

Rapport

över verkställd besiktning av torrläggningsföretag enligt rekvisition av företagets förtroendeman.

Företagets namn: Dikningsföretaget "Heinge n:r 14 av år 1942" i Lövestads och Andrarums socknar, Malmöhus och Kristianstads län.

Planen fastställd den 30 oktober 1945.

Statsbidrag från statens avdikningsanslag 3040.- kr.

Lån från statens avdikningslånefond 2590.- "

Kontrakt om arbetets utförande antaget den 4 juni 1946.

Fastställd arbetstid till den 1 september 1949.

Förtroendeman: Lantbrukaren Oskar Månsson, Heinge nr 14 per Lövestad.

Besiktningen verkställdes den 8 oktober 1946 av förste assistenten E.H.Monkell, därvid det befanns att erforderligt antal rör av godkänd kvalitet samt brunnsdelar levererats till dikessträckan B-C-D-E-F-G.

Kostnaderna för vid besiktningen utfört arbete beräknas enligt i fastställda arbetsplanen angivna à priser till omkring 2500.- kr.

Härtill kommer förrättningskostnader 565.47 "

Summa 3065.47 kr.

motsvarande omkring 49 % av hela den beräknade kostnaden 6215.47 kr.

Malmö den 21 oktober 1946.

C.H.Wallér

Statens lantbruksingenjör.

13722
18 MAJ 1946

Transumt.

Protokoll, fört vid sammanträden för syneförrättning angående torrläggning av marker tillhörande Heinge nr 14 m.fl. hemman i Lövestads och Andrarums socknar, Malmöhus och Kristianstads län.

==========

År 1942 den 28 november inställde sig synemännen hos Oskar Månsson, Heinge nr 14 för att åter handlägga syneförrättningen.

==========

§ 16.

Sakägarne överenskommo att gemensamt ansöka om bidrag från statens avdikningsanslag. De uppdrogo åt lantbrukaren Oskar Månsson, Heinge nr 14 kallat Ljungan, postadress Lövestad;

att med förrättningsmannen träffa avtal om upprättandet av sådana handlingar, som erfordras för ansökan om bidrag;

att till Kungl. Lantbruksstyrelsen ingiva vördsam ansökan om bidrag från statens avdikningsanslag;

att, därest bidrag beviljas, med Kungl. Lantbruksstyrelsen avsluta kontrakt rörande företagets utförande;

att uppbära och utkvittera det statsbidrag, som kan komma att beviljas;

att företräda företaget i alla de frågor, som beröra statsbidraget.

==========

§ 21.

Oscar Månsson förklarade, att han ville komma i åtnjutande av lån från statens avdikningslånefond. Övriga sakägare förklarade, att de ej ville ansöka om lån.

§ 22.

Då intet ytterligare förekom, upplästes och godkändes protokollet, varefter förrättningen förklarades avslutad och sammanträdet upplöstes.

Heinge den 28 november 1942.

Å tjänstens vägnar:

C.H.Wallér

Statens lantbruksingenjör.

Magnus Andersson Nils Olsson

Gode män.

Rätt transumerat betygar:

C.H. Wallér