Blad 1

Förslag
till
dikningsföretaget "Ilstorp nr 28 av år 1944
i Ilstorps socken, Malmöhus län
Upprättat vid syneförrättning år 1944 av
Erik Alström
Statens e. lantbruksingenjör

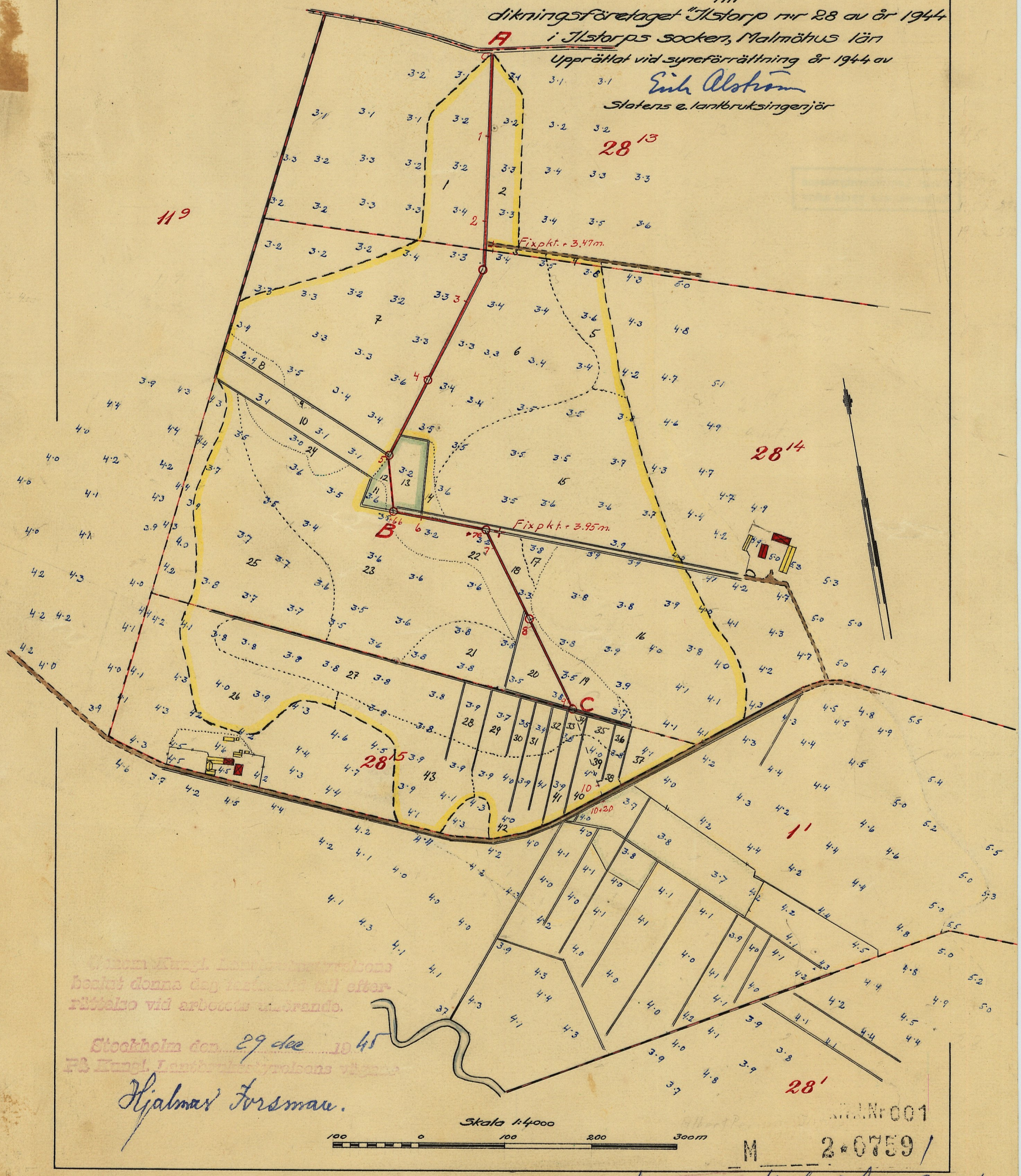

Genom Kungl. Lantbruksstyrelsens beslut denna dag fastställt till efterrättelse vid arbetets utförande.

Stockholm den 29 dec 1945
På Kungl. Lantbruksstyrelsens vägnar
Hjalmar Forsman.

M 2-0759/

Nr 687 Malmöhus 2 rit

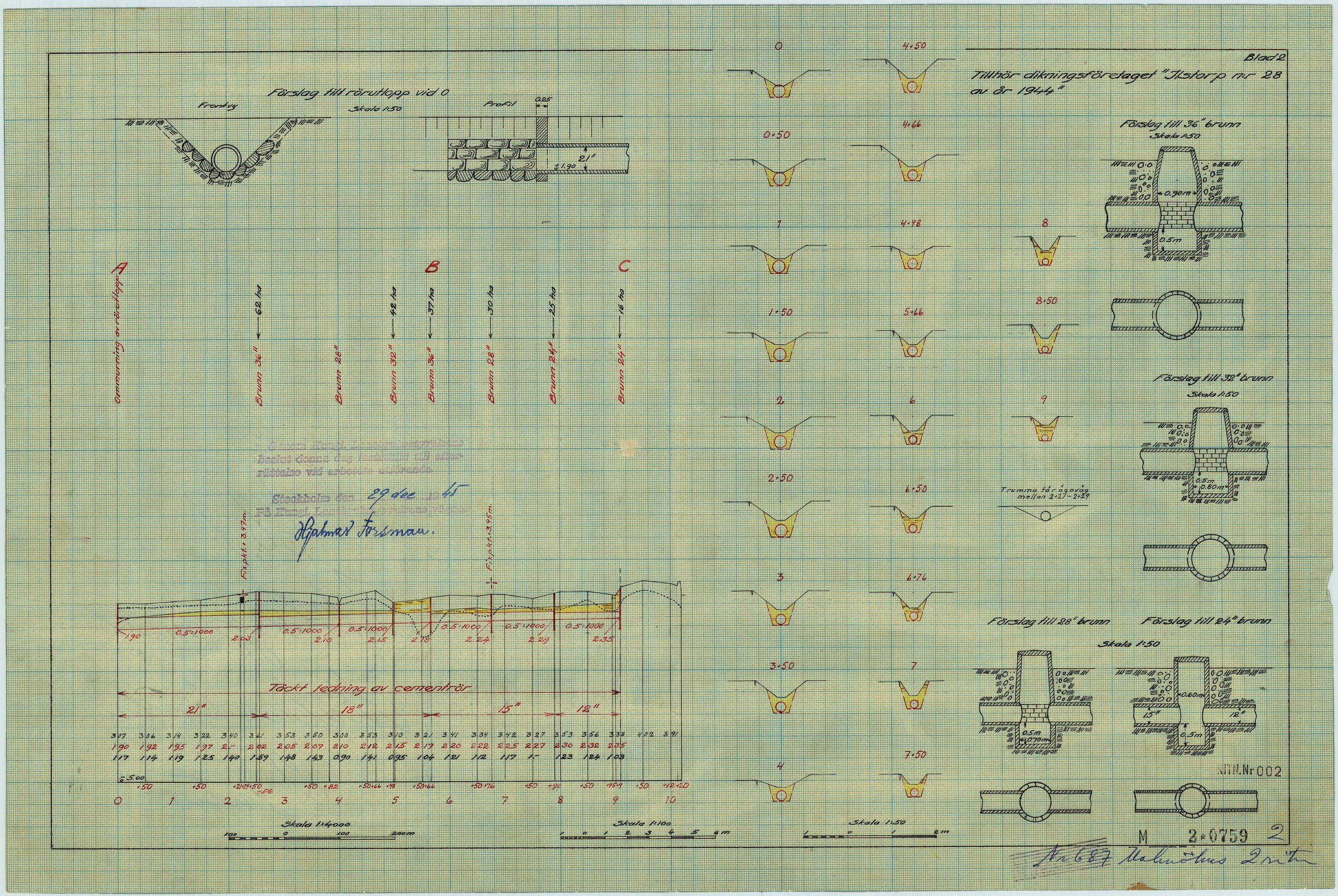
Blad 2
Tillhör dikningsföretaget "Ilstorp n:r 28 av år 1944"
Förslag till rörutlopp vid 0
Skala 1:50
Frontvy
Profil
0.25
21"
±1.90
A
B
C
Ommurning av rörutlopp
Brunn 36"
62 ha
Brunn 28"
Brunn 32"
42 ha
Brunn 36"
37 ha
Brunn 28"
30 ha
Brunn 24"
25 ha
Brunn 24"
16 ha
Fixpkt. +3.47m.
Fixpkt. +3.95m.
Täckt ledning av cementrör
21"
18"
15"
12"
Skala 1:4000
Skala 1:100
Skala 1:50
Förslag till 36" brunn
Skala 1:50
0.90m
0.5m
Förslag till 32" brunn
Skala 1:50
0.5m
0.80m
Trumma tår ågavåg mellan 2+27 – 2+29
Förslag till 28" brunn
Förslag till 24" brunn
Skala 1:50
0.60m
0.5m
0.70m
NIN.Nr 002
M 2*0759 2
Nr 687 Malmöhus 2 rite

5550

_M____2*0759

Kungl. Lantbruksstyrelsens
arkiv

Kmb 223/1945

Avskrift

Betänkande
angående
dikningsföretaget "Ilstorp n:r 28 av år 1944"
i Ilstorps socken, Malmöhus län.
Upprättat år 1945.

Avskrift

Betänkande

rörande fråga om statsunderstöd

till utförande av

dikningsföretaget "Ilstorp n:r 28 av år 1944"

i Ilstorps socken, Malmöhus län.

Upprättat år 1945.

1. Genom Kungl. Lantbruksstyrelsens beslut denna dag fastställd till efterrättelse vid arbetets utförande.
Stockholm den 29 dec. 1945
På Kungl. Lantbruksstyrelsens vägnas:
Hjalmar Forsman

Betänkande / Rätt avskrivet betygas: Erik Alström

rörande fråga om statsunderstöd till utförande av dikningsföretaget "Ilstorp n:r 28 av år 1944" i Ilstorps socken, Malmöhus län.

Belägenhet. Dikningsområdet, vilket med gul färgbeteckning utmärkts på en syneförrättningshandlingarna bifogad översiktskarta, är beläget c:a 4 km V.S.V. om Sjöbo järnvägsstation på järnvägen Malmö-Simrishamn.

Rättsliga förhållanden m.m. Förslag till dikningsföretagets utförande har upprättats vid en av undertecknad handlagd, den 20 juli 1944 avslutad syneförrättning enligt vattenlagen. Besvär emot förrättningen har ej anförts (bil. a).

Statsbidrag från avdikningsanslaget, skogsutdikningsanslaget eller anslaget till förstärkning av ofullständiga jordbruk (avloppsförbättringsbidrag) eller lån från odlingslånefonden eller statens avdikningslånefond har tidigare ej utgått till torrläggning av i dikningsföretaget ingående marker.

Hydrografiska förhållanden, avloppens dimensioner m.m. äro närmare angivna i synemännens utlåtande.

Motstående intressen. Dikningsföretaget berör ej några allmänna vägar, järnvägar eller andra motstående intressen.

Arbetstid. Enligt vid syneförrättningen meddelade bestämmelser (mom. 7 i synemännens utlåtande) skall dikningsföretaget vara fullbordat inom 10 år efter det syneförrättningen fastställts eller till den 20 sept. 1954. Företaget synes kunna färdigställas till den 1 jan. 1948. Arbetet har påbörjats.

Kostnader. Vid syneförrättningen beräknas kostnaderna till 11.300:-

kronor. Härtill komma kostnaderna för syneförrättningen och betänkandet med respektive 549:68 kronor och 41:- kronor samt vattendomstolsavgiften med 18:44 kronor. Samtliga kostnader för dikningsföretagets genomförande beräknas alltså till 11.909:12 kronor.

Statsunderstöd. Enligt bifogad transumt av protokoll från syneförrättningssammanträdet den 20 juli 1944 (bil. b) hava delägarna överenskommit att ansöka om bidrag från statens avdikningsanslag till dikningsföretagets utförande. Bägge delägarne har därjämte ansökt om lån från statens avdikningslånefond (bil. c).

Förteckning över lånesökandena och dem tillhöriga fastigheter bifogas (bil. d).

Pro Memoria angående dikningsföretagets areal, kostnad och båtnad bifogas (bil. e).

Sammandrag av dikningsföretagets kostnader bifogas (bil. f).

Yttrande från täckdikningsnämnden bifogas (bil. g).

Förord. Den vid syneförrättningen verkställda utredningen angående dikningsföretaget har givit vid handen, att torrläggning av i företaget ingående marker är en förutsättning för ett rationellt utnyttjande av desamma. Då företaget avser förbättring av redan odlad jord, synes, på sätt ovannämnda pro memoria utvisar, statsunderstöd kunna utgå för torrläggning av mark med i avrundat tal 5.820:- kronor från statens avdikningsanslag och 6.080:- kronor från statens avdikningslånefond.

Bilagor.

Laga kraft bevis bil. a.

Transumt av protokoll fört vid syneförrättnings-

sammanträde den 20 juli 1944 bil. b.

Förening " c.

Förteckning över lånesökandena och dem till-

höriga fastigheter " d.

Pro Memoria angående dikningsföretagets areal,

kostnad och bätnad " e.

Sammandrag av företagets kostnader " f.

Yttrande från täckdikningsnämnden " g.

Arvodesräkning för utredning angående statsun-

derstöd m.m. " h.

Till detta betänkande fogas syneakter, bestående av 1 häfte förrättningshandlingar samt 2 blad plan-, profil- och sektionsritningar.

Malmö 1 januari 1945.

Erik Alström

Statens e. lantbruksingenjör.

bil. a.

Att, såvitt framgår av härstädes fört vederbörligt diarium, besvär inom laga tid icke anförts över en enligt uppgift den 20 juli 1944 avslutad laga syneförrättning angående dikningsföretaget Ilstorp nr 28 av år 1944 i Ilstorps socken, Malmöhus län; det varder härmed till bevis med-

delat. Stockholm i Söderbygdens vattendomstols kansli den 14 oktober 1944.

Ex officio:

G. Österholm

Stämpel.

Lösen redov.gm stpl.....1:-
Stämpel.....1:-
Summa kronor.....2:-

Statens e. lantbruksingenjör Erik Alström, på begäran.

Transumt

Protokoll fört vid sammanträden för syneförrättning enligt vattenlagen rörande torrläggning av marker till Ilstorp n:r 28 i Ilstorps socken, Malmöhus län.

År 1944 den 20 juli inställde sig undertecknad förrättningsman

---

§ 13.

De närvarande förklarade sig vilja komma i åtnjutande av bidrag från statens avdikningsanslag till kostnaderna för företagets utförande. De uppdrogo därför åt lantbrukare Gunnar Andersson

att hos vederbörande myndighet ansöka om statsbidrag,

att underteckna de kontrakt och förbindelser, som erfordras för statsunderstödets lyftande,

att uppbära och utkvittera det statsbidrag, som kan bliva till företaget beviljat samt

att i övrigt vidtaga de åtgärder, som erfordras för företagets förslagsenliga utförande.

Ilstorp den 20 juli 1944.

Erik Alström

Statens e. lantbruksingenjör

Anders Jönsson Jöns Nilsson

Gode män.

Rätt transumerat intygar:

Erik Alström

Bilaga C.

FÖRENING

Undertecknade delägare i dikningsföretaget "Ilstorp n:r 28 av år 1944" inom Ilstorps socken av Malmöhus län, förklara oss härmed vilja komma i åtnjutande av lån från till dylikt ändamål anvisade statsmedel och giva för den skull lantbrukare Gunnar Andersson i uppdrag:

att göra framställning om största möjliga lån från statens avdikningslånefond till företagets genomförande;

att därest dylikt lån beviljas, för vår räkning med vederbörande myndighet uppgöra kontrakt om arbetenas utförande ävensom underteckna övriga i samband härmed erforderliga förbindelser och handlingar;

att emottaga och utkvittera utanordnade lånebelopp; samt

att anlita sakkunnig person för uppgörande av för lånets sökande och utbekommande erforderliga handlingar och ritningar.

Ilstorp den 20 juli 1944.

Johan Persson Gunnar Andersson

PETTERSONSKA BOKTR.EFTR.
SKARA
437852

bil. d.

Förteckning

Över fastigheter inom dikningsföretaget "Ilstorp n:r 28 av år 1944" i Ilstorps socken, Malmöhus län, till vilkas torrläggning lån sökes från statens avdikningslånefond.

Ilstorps socken

Avst. Ilstorp 28^{13}; Ag. Johan Persson

Avst. Ilstorp 28^{14}; Ag. Dens.

Avst. Ilstorp 28^{15}; Ag. Gunnar Andersson

Malmö i januari 1945.

Erik Alström

Statens e. lantbruksingenjör.

bil. e.

Pro Memoria

Statens avdikningsanslag och statens avdikningslånefond.

Län: Malmöhus.

Socken: Ilstorp.

Företagets namn och beskaffenhet: Dikningsföretaget "Ilstorp n:r 28 av år 1944".

Ordf. i styrelsen: } Lantbrukare Gunnar Andersson, Ilstorp n:r 28, Sjöbo.
Aktförvarare: }

Ägoslag och areal:		Hela området:	Låntagarnas andel:
Åker	har	33.02	33.02
Äng	"	0.44	0.44
	Summa har	33.46	33.46
Bätnad:	kronor	12.295:-	12.295:-
Kostnad:	"	11.909:12	11.909:12

Medelkostnad per hektar omkring 360:- kronor.

Relativ kostnad 0.97.

Statsbidrag beräknas till 48.95 % av kostnaden.

Statsbidrag utgår med 5.820:- kronor.

Alla delägarne söka lån.

Låntagarnes andel i statsbidraget uppgår till 5.820:- kronor.

Lån utgår med 6.080:- kronor.

Malmö i januari 1945.

Erik Alström

Statens e. lantbruksingenjör.

bil. f.

Kostnadssammandrag

	Kronor	Kronor
Torrläggningskostnad		
Arbets- och materialkostnad	11.300:-	11.300:-
Förrättningskostnad		
Kostnad för syneförrättningen	549:68	
" " utredning angående statsunderstöd m.m.	41:-	
Vattendomstolsavgift	18:44	609:12
	Summa	11.909:12

Malmö i januari 1945.

Erik Alström

Statens e. lantbruksingenjör.

Vid arbetsplanens fastställande har kostnaden för företaget beräknats till 11'909 kronor 12 öre.

Stockholm den 29 dec. 1945.

På Kungl. Lantbruksstyrelsens vägnar:

Kjalmar Forsman

Rätt avskrivet betygar:

Erik Alström

bil. g.

REDOGÖRELSE

för Dikningsföretaget "Ilstorp nr 28 av år 1944"

i Ilstorps socken

av Malmöhus län, omfattande 1 samfällighet.

Åker	33.02	har
Äng och odlingsmark	0.44	"
Annan duglig mark	-	"
Tillsammans	33.46	har

Markens blivande värde i medeltal 1200 kronor pr har

" " " högst 1200 " " "

Båtnaden har uppskattats till 12.295:- kr.

Kostnaden för torrläggningsarbetet har uppskattats till 11.300:- "

Årliga pumpningskostnaden har uppskattats till "

Jordarten utgöres huvudsakligen av mylla på sand

Syneförrättning enligt vattenlagen angående företaget avslutades den 20 juli 1944.

Till företagets aktförvarare har utsetts: Lantbr. Gunnar Andersson,

Adress: Ilstorp, Sjöbo.

Anm.:

Malmö den 9 november 1944.

Erik Alström

Förrättningsman.

Täckdikningsnämndens yttrande:

Täckdikningsnämnden har utan anmärkning tagit del av redogörelsen för Ilstorp nr 28 dikningsföretag av år 1944 och får tillstyrka att statsunderstöd i vanlig ordning utgår.

Malmö den 19 december 1944.

PETTERSONSKA BOKTR. EFTR.
SKARA
437690

ARVODESRÄKNING

för betänkande och utredning angående statsunderstöd till dikningsföretaget "Ilstorp n:r 28 av år 1944"

inom Ilstorps sock en

av Malmöhus län, avgiven i enlighet med gällande lantbruksingenjörstaxa.

			Kr.	öre
§ 41. Översiktskarta i 2 exemplar		à		
§ 43. Betänkande, sid.	4	„ 3:-	12	-
§ 44. Upprättande av tabeller. Grundbelopp			~~2kx~~	
Antal fastigheter	st.	„ 0:40		
„ „	„	„ 0:50		
Tillägg för fastigh. i olika avdeln.	„	„ 0:30		
§ 46. Upprättande av ansökningshandlingar, förteckning över fastigheter, vartill lån sökes m. m.	dagar 1/3	„ 12:-	4	-
Redogörelse till täckdikn.-nämnden	sid. 1	„ 3:-	3	-
§ 55. Avskrift av betänkande m. m.	sidor 12	„ 0:55	6	60
Inhäftning av handlingar			4	-
Diariebevis, utlägg / Kommissionärsarvode			3	-
Pro Memoria och sammanställning av kostnaderna			4	-
Utlägg för telefonavgifter, expedition m.m.			4	40
		Summa Kronor:	41	-

Den, som sig med denna räkning icke åtnöjer, äger att densamma klandra genom stämning till Färs häradsrätt inom tre månader härefter.

Malmö den 5 januari 1945

Erik Alström

e/

Statens lantbruksingenjör.

PETTERSONSKA BOKTR. EFTR.
SKARA
437851

529

M 2*0759

Kungl. Lantbruksstyrelsens
Kulturtekniska byrås arkiv

Komb 223/1945

Handlingar
till
dikningsföretaget "Ilstorp nr 28 av år 1944"
i Ilstorps socken, Malmöhus län.
Upprättade vid syneförrättning år 1944.

Våb 223

Skuldförbindelse ... lämnad
... kontoret
den 4/4 1946
godkänd den 11/4 1946

393/45

DIARIE Nr 8558
K. LANTBRUKSSTYRELSEN
27. MRS. 1946

M 2*0759

KONTRAKT.

Sedan Kungl. Lantbruksstyrelsen den 29 december 1945 till dikningsföretaget Ilstorp nr 28 av år 1944 i Ilstorps socken,

MALMÖHUS LÄN

Ilkhand.

beviljat dels ***statsbidrag*** med femtusenåttahundratjugo (5.820) kronor att utgå från ***statens avdikningsanslag*** och *dels* ***lån*** med sextusenåttio (6.080) kronor att utgå från ***statens avdikningslånefond*** ävensom fastställt en av lantbruksingenjören E. Alström vid syneförrättning år 1944 för företaget upprättad arbetsplan med därtill hörande kostnadsförslag, har undertecknad....., som av vederbörande intressenter utsetts till styrelse ~~förtroendeman~~ för företaget, med Lantbruksstyrelsen avslutat följande kontrakt, varigenom ~~vi~~ jag för egen del samt å vederbörande intressenters i företaget vägnar åtager och förbinder ~~oss~~ mig:

1:o) att utföra företaget i överensstämmelse med den fastställda arbetsplanen med de eventuella ändringar däri, varom Lantbruksstyrelsen må komma att efter framställning besluta,

att fullborda arbetet till den *1 september* 1950,

att vid företagets utförande iakttaga de föreskrifter, som av Kungl. Maj:t eller Lantbruksstyrelsen må hava meddelats,

K. Lantbruksstyrelsens formulär K 66.
11. 1945. 1200.

STATENS REPRODUKTIONSANSTALT
465845

att vid sådana betongarbeten, som kunna ifrågakomma vid företaget, giva företräde för material av inhemsk tillverkning, då icke särskilda omständigheter till annat föranleda,

att bestrida vad utöver beviljat statsbidrag kan erfordras för företagets fullbordande,

att gälda vederbörande förrättningsman tillkommande gottgörelse för besiktning och avsyning av företaget,

att, när sådant av Lantbruksstyrelsen påfordras, förete behörigen verifierade räkenskaper över de med företaget förenade utgifterna ävensom att, därest det skulle visa sig, att torrläggningskostnad, varför statsmedel beviljats, beräknats till högre belopp än den verkliga kostnaden, efter föreskrift av Lantbruksstyrelsen vidkännas motsvarande minskning av statsbidraget och lånet,

att underhålla det utförda arbetet intill dess sådan underhållsskyldighet kan varda andra i laga ordning ålagd eller vederbörande från underhållsskyldigheten befriats, samt

att vid arbetets utförande ävensom i fråga om underhållsskyldighetens fullgörande underkasta mig Lantbruksstyrelsens inseende och kontroll;

2:o) att för tjänsteman, som förordnats att verkställa besiktning eller avsyning av företaget eller inspektion av underhållsarbetet, tillhandahålla den för företaget fastställda arbetsplanen med därtill hörande handlingar och ritningar;

3:o) att i händelse avvikelse utan därtill i vederbörlig ordning erhållet tillstånd skett från den fastställda arbetsplanen, eller arbetet icke blivit fullbordat inom därför bestämd tid och Lantbruksstyrelsen ej heller medgivit anstånd med dess utförande, eller Kungl. Statskontoret skulle finna den säkerhet, som blivit ställd för till Statskontoret avgiven skuldförbindelse angående lånets återbetalning, icke vidare nöjaktig, och ny säkerhet som av Statskontoret godkännes, icke varder inom bestämd tid avlämnad, eller den bestämda annuiteten icke varder i behörig tid erlagd, låta det ankomma på Lantbruksstyrelsen att inställa vidare utbetalning av statsmedlen samt att återfordra vad därav uppburits, beträffande lånet dock endast därest icke beslut om detsammas återbetalning och fördelning blivit meddelat, att inom viss angiven tid på en gång eller efter hand inbetalas, bidragsmedlen till Lantbruksstyrelsen, och lånemedlen till Statskontoret, ävensom att å sålunda lyftade och återburna medel erlägga fem procent årlig ränta från lyftningsdagen till dess återbetalning sker;

4:o) att ifråga om tid för lyftande av statsmedlen låta gälla vad Lantbruksstyrelsen därutinnan bestämmer, och skall någon del av statsbidraget och lånet innestå i Lantbruksstyrelsen, intill dess arbetet blivit vederbörligen avsynat och av Lantbruksstyrelsen godkänt;

5:o) att vid avslutandet av detta kontrakt för förvaring i Lantbruksstyrelsens arkiv till Styrelsen överlämna ett exemplar av till ärendet hörande förslag och utredning, dock med undantag för sådana förrättningsakter, som enligt gällande bestämmelser i fråga om redovisning av akter rörande företag enligt 7 kap. vattenlagen må vid nämnda tidpunkt hava överlämnats till Lantbruksstyrelsen, ävensom att, innan sista delen av statsmedlen lyftes, till Lantbruksstyrelsen överlämna fullständig beskrivning jämte ritning över sådan avvikelse från den fastställda planen, vartill vederbörligt tillstånd må hava meddelats;

6:o) att bestrida eller gottgöra kostnader, som i följd av erhållna statsbidrag och lån kunna föranledas för Lantbruksstyrelsen eller Statskontoret;

7:o) att för fullgörande av detta kontrakt ävensom, därest mot kontraktet brytes, för återbäring av lyftade statsmedel jämte därå upplupen ränta, ställa säkerhet, som av Lantbruksstyrelsen godkännes;

8:o) att till Statskontoret avgiva med behörig borgen eller annan säkerhet försedd skuldförbindelse angående lånets återbetalning; samt

9:o) att fullgöra de övriga åtaganden, som enligt gällande bestämmelser åligga mottagare av ifrågavarande statsmedel.

Härav äro två lika lydande exemplar upprättade, av vilka vardera kontrahenten tagit ett.

Sjöbo den 26 februari 1946.

Gunnar Andersson

Lantbrukare

äg. Avst. Ilstorp 28[15] i Ilstorps socken

Att Gunnar Andersson

i bägges vår närvaro egenhändigt undertecknat förestående kontrakt, intyga:

Erik Alström

Adress Malmö

Adress Sjöbo

Kungl. Lantbruksstyrelsen antager detta kontrakt.

Stockholm den 16 april 1946.

På Kungl. Lantbruksstyrelsens vägnar

Vederbörandes uppmärksamhet fästes å bestämmelserna i 13 kap. 17 § vattenlagen, vari stadgas att, därest det framtida underhållet försummas, Konungens Befallningshavande eller annan myndighet Konungen bestämmer äger själv bota bristen på den försumliges bekostnad.

Godk. 18/10 1946

26396

Rapport

över verkställd avsyning av torrläggningsföretag enligt rekvisition av vederbörande styrelse.

Företagets namn: Dikningsföretaget Ilstorp nr 28 av år 1944 i Ilstorps socken av Malmöhus län.

Planen fastställd den 29 december 1945.

Statsbidrag från statens avdikningsanslag 5820:- kronor.

Lån från statens avdikningslånefond 6080:- kronor.

Kontrakt om arbetets utförande antaget den 16 april 1946.

Fastställd arbetstid till den 1 september 1950.

Arbetsstyrelsens ordförande: Lantbrukare Gunnar Andersson, Ilstorp nr 28, Sjöbo.

Avsyningen verkställdes av undertecknad den 4 oktober 1946.

Företaget befanns därvid vara i sin helhet utfört i nära överensstämmelse med den fastställda arbetsplanen och tillstyrkes till godkännande.

Verkliga kostnaden för företagets utförande har inklusive förrättningskostnaderna uppgått till c:a 11850:- kronor motsvarande 99,5 % av den beräknade kostnaden 11,909 kronor 12 öre.

Malmö den 11 oktober 1946.

Erik Alström

/Erik Alström/

e. o. lantbruksingenjör.

Uppgift jämlikt stadgandet i 1 §, 1 stycket, av lag om kronans förmånsrätt för avdikningslån den 14 juni 1929 (nr 164).

Företagets namn: Dikningsföretaget Ilstorp nr 28 av år 1944 i Ilstorps socken av Malmöhus län.

Lån 6.080 kronor från statens avdikningslånefond enligt Kungl. Lantbrukestyrelsens beslut den 29 december 1945.

Lånet har beviljats för nedanstående, i utredningen angående detsamma upptagna fastigheter.

Socken, by och hemman	Mantal	Register-nummer	Ägare
Ilstorps socken			
Ilstorp	avst.	13/28	Johan Persson
"	avst.	14/29	D:to
"	avst.	15/33	Gunnar Andersson

Stockholm den 16 april 1946.

På Kungl. Lantbrukestyrelsens vägnar

Albert Smith

DIARIE Nr 525
K. LANTBRUKSSTYRELSEN
8 JAN. 1945

Förteckning

över fastigheter inom dikningsföretaget "Ilstorp n:r 28 av år 1944" i Ilstorps socken, Malmöhus län, till vilkas torrläggning lån sökes från statens avdikningslånefond.

Ilstorps socken

Avst. Ilstorp 28^{13}; äg. Johan Persson

Avst. Ilstorp 28^{14}; äg. Dens.

Avst. Ilstorp 28^{15}; äg. Gunnar Andersson

Malmö i januari 1945.

Erik Alström

Statens e. lantbruksingenjör.

DIARIE nr 8559
K. LANTBRUKSSTYRELSEN
27 MRS. 1946

Rapport

över verkställd besiktning enligt rekvisition av vederbörande styrelse.

Företagets namn: Dikningsföretaget Ilstorp nr 28 av år 1944 i Ilstorps socken av Malmöhus län.

Planen fastställd den 29 dec. 1945.

Statsbidrag från statens avdikningsanslag	5820 kr.
Lån från statens avdikningslånefond	6080 kr.

Kontrakt om arbetets utförande ännu ej antaget (bifogas).

Fastställd arbetstid till den 1 september 1950.

Arbetsstyrelsens ordförande: Lantbrukare Gunnar Andersson, Ilstorp nr 28, Sjöbo.

Besiktningen verkställdes av undertecknad den 26 februari 1946.

Företaget är utfört med undantag av att de lagda ledningarna ännu ej täckts och brunnarna uppmurats.

Kostnaden för vid besiktningen verkställt arbete beräknas enligt i den fastställda arbetsplanen angivna priser till omkring 10000 kr.

Härtill kommer förrättningskostnaden	609 kr.
Summa	10609 kr.

motsvarande omkring 89 % av hela den beräknade kostnaden 11909 kronor 12 öre.

Malmö den 1 mars 1946.

Erik Alström

/Erik Alström/

e. o. lantbruksingenjör.

Handlingar
till
dikningsföretaget "Ilstorp nr 28 av år
1944"
i Ilstorps socken, Malmöhus län.
Upprättade vid syneförrättning år 1944.

Till akten hör 2 ritningar.

Översiktskarta

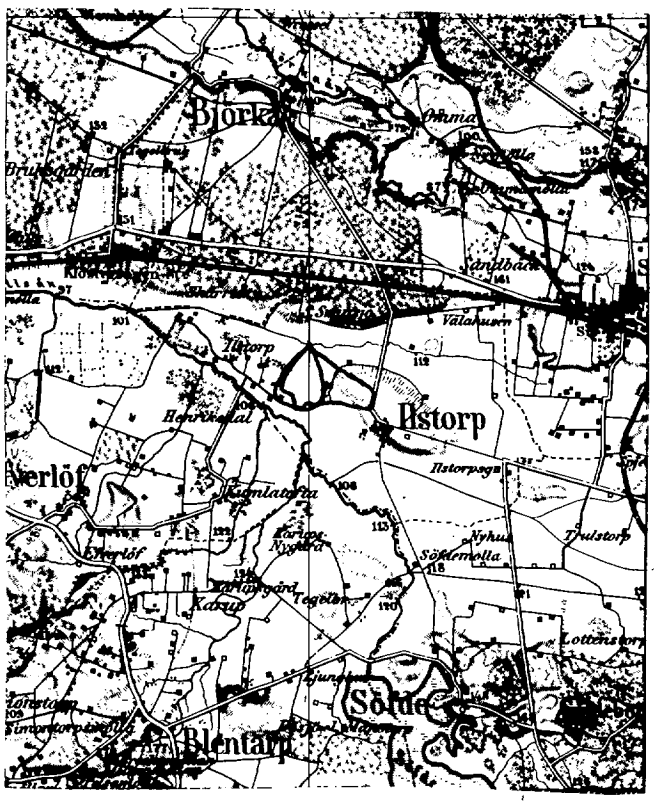

Skala 1:100.000

Protokoll fört vid sammanträden för syneförrättning enligt vattenlagen rörande torrläggning av marker till Ilstorp nr 28 i Ilstorps socken, Malmöhus län.

År 1944 den 12 juli inställde sig undertecknad, förrättningsman samt skiftesgodemännen Anders Jönsson och Jöns Nilsson på Järnvägshotellet i Sjöbo, för att jämlikt av länsstyrelsen för förrättningsmannen utfärdade förordnande (Bil. 1) handlägga syneförrättning enligt vattenlagen rörande torrläggning av marker till Ilstorp nr 28 i Ilstorp socken, Malmöhus län. Förrättningsmannen hade den 5 juli 1944 till hände sakägare översänt underrättelser om förrättningen. Över avsända underrättelser hade en särskild förteckning upprättats (Bil. 2).

Förutom synemännen hade följande tillstädeskommit:

Sökanden till förrättningen:

Godsägare Johan Persson, Svaneholms gård, Skurup; äg. Avst. Ilstorp 28[13] och Avst. Ilstorp 28[14]

Övriga sakägare och ombud:

Lantbr. Gunnar Andersson, Ilstorp, Sjöbo; äg. Avst. Ilstorp 28[15] (lgf. den 16 april 1941; § 138).

Lantbr. Gustav Nilsson, Ilstorp, Sjöbo; aar. av 3/8 mtl. Ilstorp 1'

§ 1.

Det för förrättningsmannen utfärdade förordnandet upplästes och bilades protokollet såsom Bil. 1.

§ 2.

Jäv emot synemännen hade ingen att anmäla. Synemännen visste sig ej heller stå i jävsförhållande till nu hände sakägare. Gode männen förklarade, att de avlagt föreskriven ed, samt att de innehade uppdrag att vara skiftesgodemän.

§ 3.

Laga hinder emot förrättningens handläggande eller det nu planerade dikningsföretagets utförande hade ingen att anmäla.

§ 4.

Förrättningsmannen framlade plankarta över de marker, som torde bliva berörda av det planerade dikningsföretaget, ävensom profil- och sektionsritningar över de avlopp, vilkas upptagande påyrkats i samband med verkställda förundersökningar.

§ 5.

Antecknades till protokollet, att ersättning för hantlangning m.m. under förundersökningarna skulle utgå till godsägare Johan Persson med 43,24 kr. och till lantbrukare Gustav Nilsson med 35,70 kr.

§ 6.

Gunnar Andersson förenade sig som sökande med godsägare Johan Persson. Åtgärden vitsordades av synemännen.

§7.

Meddelades, att synegång skulle företagas omedelbart efter sammanträdet.

§8.

Upplästes och godkändes dagens protokoll samt avslutades sammanträdet med tillkännagivande, att nytt sammanträde skulle hållas torsdagen den 20 juli 1944 kl. 10,30 hos lantbrukare Gunnar Andersson.

Sjöbo den 12 juli 1944.
Erik Alström
Statens e. lantbruksingenjör

Jöns Nilsson Anders Jönsson.
Gode män.

<u>År 1944 den 20 juli</u> inställde sig undertecknad förrättningsman jämte skiftesgodemännen Anders Jönsson och Jöns Nilsson hos lantbrukare Gunnar Andersson för att åter handlägga syneförrättningen.

<u>Förutom synemännen hade följande tillstädeskommit:</u>
Lantbr. Gunnar Andersson
Godsägare Johan Persson

§9.

<u>Till protokollet</u> lades såsom bilagor följande handlingar:

Värderingslängden såsom Bil. A.
Kostnadsförslaget såsom Bil. B.
Arbetsbeskrivningen såsom Bil. C.

§ 10.

Avgavs synemännens utlåtande – se Bil. D med underbilaga Da – med tillkännagivande, att den med utlåtandet missnöjde ägde detsamma klandra genom besvär till Söderbygdens Vattendomstol.

§ 11.

Sedan de närvarande förklarat sig beredda, att omedelbart utse styrelse, valdes till styrelseledamöter: lantbrukare Gunnar Andersson, tillika ordförande och verkställande ledamot och godsägare Johan Persson.

§ 12.

Förrättningsmannen redogjorde för gällande bestämmelser angående statsbidrag och lån till torläggningsföretag.

§ 13.

De närvarande förklarade sig vilja komma i åtnjutande av bidrag från statens avdikningsanslag till kostnaderna för företagets utförande. De uppdrogo därför åt lantbrukare Gunnar Andersson

att hos vederbörande myndighet ansöka om statsbidrag;

att undertecknа de kontrakt och förbindelser, som erfordras för statsunderstödets lyftande;

att uppbära och utkvittera det statsbidrag, som kan bliva till företaget beviljat samt

att i övrigt vidtaga de åtgärder, som erfordras för företagets förslagsenliga utförande.

§ 14.

Förrättningsmannen meddelade, att de till företaget hörande handlingarna och ritningarna för framtiden skulle förvaras av styrelsens ordförande och alltså inom tretto dagar tillställas lantbrukare Gunnar Andersson för att av honom hållas tillgängliga för envar, som önskar granska dem eller taga avskrift.

§ 15.

Överlämnades till lantbrukare Gunnar Andersson ett exemplar av arvodesräkningen till förrättningen. Angående efter dagarvode debiterad ersättning hänvisades till arvodesräkningen.

§ 16.

Upplåstes och godkändes dagens protokoll samt förklarades förrättningen avslutad och upplöstes sammanträdet.

Ilstorp den 20 juli 1944.
Erik Alström
Statens c. lantbruksingenjör.

Anders Jönsson. Jöns Nilsson
Gode män.

Ek.D. nr 2/680 1944.

Bil. 1.

20)

RESOLUTION.

Översändes till extra lantbruksingenjören E. Alström i Malmö, - - - - - - - - - - - - - - - - - - som förordnas att, därest laga hinder ej möter, i behörig ordning företaga den i inneliggande ansökan omförmälda förrättning; skolande bevis om detta förordnandes emottagande skyndsamt hit insändas.

Malmö i landskansliet den 4 maj 1944.

På länsstyrelsens vägnar:

N.G. Valentin

E. Wessman

Erhållit 4/5-44

7.

Ink. till Lantbruksingeniörskontoret
den 27/1 1944

Ek.D. nr 2/680 1944.

137/1944

RESOLUTION.

Översändes till lantbruksingenjören i Malmöhus län - som förordnas att, därest laga hinder ej möter, i behörig ordning företaga den i inneliggande ansökan omförmälda förrättning; skolande bevis om detta förordnandes emottagande skyndsamt hit insändas.

Malmö i landskansliet den 21 januari 1944.

På länsstyrelsens vägnar:

N.G. Valentin

E. Wessman

Utkänst 7/2 -44

2/680 44.

8.

Till/

Länsstyrelsen i Malmöhus län

M A L M Ö .

Härmed anhålles vördsamt om förordnande för Statens Lantbruksingeniör att verkställa syn enligt vattenlagen, i och för torrläggning av vattenskadade marker till Ilstorp nr. 28 13, 28 14, 28 15 . . . . . .
Malmöhus län.

Av företaget torde följande marker komma att beröras av företaget:
Nils Eriksson Ilstorp 28 13 . . Johan . . .
Persson Ilstorp 28 14 . . och Gunnar .
Andersson Ilstorp 28 15 . . . . . .

Ilstorp pr Sjöbo den 19/1 1944.

Johan Persson

Godsägare Johan Persson namnteckning bevittna:

Anna Lisa Olsson
Svaneholmsgård

Ulla Nilsson
Svaneholmsgård

Förteckning

över underrättelser, som avsänts vid syneförrättning angående torrläggning av marker tillhörande Ilstorp nr 28 i Ilstorps socken, Malmöhus län.

Adressat.	Adress.	Datum för underrättelsens avsändande.
Skiftesgodemannen Anders Jönsson,	Sjöbo	5 juli 1944
" Jöns Nilsson,	"	"
Godsägare Johan Persson, Svaneholms gård,	Skurup	"
Lantbr. Gunnar Andersson, Ilstorp	Sjöbo	"
" Gustav Nilsson, "	"	"

Malmö den 5 juli 1944.

Erik Alström

Erik Alström

Statens e. lantbruksingenjör.

Bil. 3.

Förening.

Undertecknad får härmed förena sig med godsägare Johan Persson i hans ansökan om laga syneförrättning för torrläggning av marker tillhörande Ilstorp 28[13], 28[14] och 28[15] i Ilstorps socken, Malmöhus län.

Sjöbo den 12 juli 1944.

Gunnar Andersson

Vitsordas:

Erik Olström Anders Jönsson. Jöns Nilsson

Areal								Nuvarande värde			Blivande värde			Förbättringsvärde		
Åker		Äng och odlingsmark		Annan duglig mark		Impediment och högl. mark		pr har	pr ägofigur		pr har	pr ägofigur		pr har	pr ägofigur	
Har	ar	Har	ar	Har	ar	Har	ar	Kr.	Kr.	öre	Kr.	Kr.	öre	Kr.	Kr.	öre
7		8		9		10		11	12		13	14		15	16	

Värderingslängd
och
Häode förteckning

Hemmanstal	Registernummer	Littera å kartan	Socken, by och hemman	Delägares namn, hemvist m. m. samt ägobeskrivning	Ägofigurens nummer
1	2	3	4	5	6
			Ilstorps socken		
Avst.	28 13		Ilstorp	Johan Persson	
				Åker, mylla på sand	1
				" — " —	2
				" — " —	3
				" — " —	4
				Summa	
Avst.	28 14		Ilstorp	Johan Persson	
				Åker, mylla på sand	5
				" — " —	6
				" — " —	7
				" — " —	8
				" — " —	9
				" — " —	10
				Äng, torrjord	11
				" "	12
				" "	13
				Åker, mylla på sand	14
				" — " —	15
				" — " —	16
				" — " —	17
				" — " —	18
				" — " —	19
				" — " —	20
				" — " —	21
				" — " —	22
				" — " —	23
				" — " —	24
				" — " —	25
				Summa	

PETTERSONSKA BOKTR. EFTR. SKARA

436996

Areal								Nuvarande värde			Blivande värde			Förbättringsvärde		
Åker		Äng och odlingsmark		Annan duglig mark		Impediment och högl. mark		pr har	pr ägofigur		pr har	pr ägofigur		pr har	pr ägofigur	
Har	ar	Har	ar	Har	ar	Har	ar	Kr.	Kr.	öre	Kr.	Kr.	öre	Kr.	Kr.	öre
7		8		9		10		11	12		13	14		15	16	
1	38							700	966	–	1200	1656	–	500	690	–
0	75							700	525	–	1200	900	–	500	375	–
	04							700	28	–	1200	48	–	500	20	–
	03							1000	30	–	1200	36	–	200	6	–
2	20								1549	–		2640	–		1091	–
0	66							1000	660	–	1200	792	–	200	132	–
2	91							700	2037	–	1200	3492	–	500	1455	–
4	03							700	2821	–	1200	4836	–	500	2015	–
	14							1000	140	–	1200	168	–	200	28	–
	01							500	5	–	1200	12	–	700	7	–
	71							500	355	–	1200	852	–	700	497	–
			07					500	35	–	800	56	–	300	21	–
			05					400	20	–	800	40	–	400	20	–
			32					400	128	–	800	256	–	400	128	–
	11							700	77	–	1200	132	–	500	55	–
3	48							1000	3480	–	1200	4176	–	200	696	–
3	57							1000	3570	–	1200	4284	–	200	714	–
	13							1000	130	–	1200	156	–	200	26	–
	23							500	115	–	1200	276	–	700	161	–
	45							700	315	–	1200	540	–	500	225	–
	40							700	280	–	1200	480	–	500	200	–
	68							1000	680	–	1200	816	–	200	136	–
	70							500	350	–	1200	840	–	700	490	–
3	27							700	2289	–	1200	3924	–	500	1635	–
	29							600	174	–	1200	348	–	600	174	–
2	50							1000	2500	–	1200	3000	–	200	500	–
24	27	0	44						20161	–		29476	–		9315	–

4.

Hemmanstal	Registernummer	Littera å kartan	Socken, by och hemman	Delägares namn, hemvist m. m. samt ägobeskrivning	Ägofigurens nummer
1	2	3	4	5	6
Avst.	28 15		Ilstorp	Gunnar Andersson	
				Åker, mylla på sand	26
				" —"—	27
				" —"—	28
				" —"—	29
				" —"—	30
				" —"—	31
				" —"—	32
				" —"—	33
				" —"—	34
				" —"—	35
				" —"—	36
				" —"—	37
				" —"—	38
				" —"—	39
				" —"—	40
				" —"—	41
				" —"—	42
				" —"—	43
				Summa	

PETTERSONSKA BOKTR EFTR. SKARA

436996

Areal								Nuvarande värde			Blivande värde			Förbättringsvärde		
Åker		Ång och odlingsmark		Annan duglig mark		Impediment och högl. mark		pr har	pr ägofigur		pr har	pr ägofigur		pr har	pr ägofigur	
Har	ar	Har	ar	Har	ar	Har	ar	Kr.	Kr.	öre	Kr.	Kr.	öre	Kr.	Kr.	öre
7		8		9		10		11	12		13	14		15	16	
1	24							1000	1240	–	1200	1488	–	200	248	–
1	54							800	1232	–	1200	1848	–	400	616	–
	25							800	200	–	1200	300	–	400	100	–
	25							800	200	–	1200	300	–	400	100	–
	13							700	91	–	1200	156	–	500	65	–
	13							700	91	–	1200	156	–	500	65	–
	10							700	70	–	1200	120	–	500	50	–
	05							700	35	–	1200	60	–	500	25	–
	02							700	14	–	1200	24	–	500	10	–
	08							700	56	–	1200	96	–	500	40	–
	06							700	42	–	1200	72	–	500	30	–
	28							1000	280	–	1200	336	–	200	56	–
	09							1000	90	–	1200	108	–	200	18	–
	09							1000	90	–	1200	108	–	200	18	–
	18							1000	180	–	1200	216	–	200	36	–
	22							1000	220	–	1200	264	–	200	44	–
	73							1000	730	–	1200	876	–	200	146	–
1	11							1000	1110	–	1200	1332	–	200	222	–
6	55								5971	–		7860	–		1889	–

Hemmanstal	Registernummer	Littera å kartan	Socken, by och hemman	Delägares namn, hemvist m. m. samt ägobeskrivning	Ägofigurens nummer
1	2	3	4	5	6
				Sammanställning	
Avst. 28 13			Hoborg	Johan Persson	1-4
Avst. 28 14			—"—	Dersamma	5-25
Avst. 28 15			—"—	Gunnar Andersson	26-43
				Summa	

Areal								Nuvarande värde			Blivande värde			Förbättringsvärde		
Åker		Äng och odlingsmark		Annan duglig mark		Impediment och högl. mark		pr har	pr ägofigur		pr har	pr ägofigur		pr har	pr ägofigur	
Har	ar	Har	ar	Har	ar	Har	ar	Kr.	Kr.	öre	Kr.	Kr.	öre	Kr.	Kr.	öre
7		8		9		10		11	12		13	14		15	16	
2	20								1549	–		2640	–		1091	–
24	27		44						20161	–		29476	–		9315	–
6	55								5971	–		7860	–		1889	–
33	02		44						27681	–		39976	–		12295	–

Ilstorp den 20 juli 1944.
Erik Olström
Statens e. Lantbrukssingenjör.

Anders Jönsson. Jöns Nilsson
Gode man.

Hemmanstal	Registernummer	Littera å kartan	Socken, by och hemman	Delägares namn, hemvist m. m. samt ägobeskrivning	Ägofigurens nummer
1	2	3	4	5	6

Kostnadsförslag

Bil. B.

Läge	Längd m.	Arbete, jordmån m. m.	Antal	à pris	Kostnad Kr.	Kostnad öre	Kostnad Kr.	Kostnad öre	Summa Kr.	Summa öre
1	2	3	4	5	6		7		8	
		Dikessträckan A-B								
0-2+56	256	Inköp av 21" cementrör m	256	10:-	2560	-				
		Schaktning, stämpling, rörläggning, täckning av rören med halm och höljning m	256	2:50	640	-				
2+56-4++98	242	Inköp av 18" cementrör m	242	7:75	1875	50				
		Schaktning, stämpling, rörläggning, täckning av rören med halm och höljning m	242	2:-	484	-				
4+98-5++66	68	Inköp av 18" cementrör m	68	7:75	527	-				
		Schaktning, stämpling, rörläggning, täckning av rören med halm och höljning m	68	3:50	238	-	6324	50		
Tills.	566	meter								
Ommurning av rörutlopp vid 0					125	-				
Brunnar med 36" inre diameter, kopplingar m.m. vid 2+56 och 5+66		st.	2	115:-	230	-				
Brunn med 32" inre diameter, kopplingar m.m. vid 4+98		st.	1	95:-	95	-				
Brunn med 28" inre diameter, kopplingar m.m. vid 4		st.	1	80:-	80	-	530	-		
För oförutsedda fall, arbetsledning m.m. tillägges c:a 15 % med							1045	50	7900	-

Läge	Längd m.	Arbete, jordmån m. m.	Antal	à pris	Kostnad Kr.	Kostnad öre	Kostnad Kr.	Kostnad öre	Summa Kr.	Summa öre
1	2	3	4	5	6		7		8	
		Dikessträckan B-C								
5+66-7+ +90	224	Inköp av 15" cementrör m	224	6:-	1344	-				
		Schaktning, stämpling, rörläggning, täckning av rören med halm och höljning m	224	2:50	560	-				
7+90-9+9	119	Inköp av 12" cementrör m	119	4:75	565	25				
		Schaktning, stämpling, rörläggning, täckning av rören med halm och höljning m	119	2:50	297	50	2766	75		
Tills.	343	meter								
Brunn med 28" inre diameter, kopplingar m.m. vid 6+76		st.	1	80:-	80	-				
Brunnar med 24" inre diameter, kopplingar m.m. vid 7+90 och 9+9		st.	2	70:-	140	-	220	-		
För oförutsedda fall, arbetsledning m.m. tillägges c:a 15 % med							413	25	3400	-
		Sammanställning								
	566	Dikessträckan A-B					7900	-		
	343	" B-C					3400	-		
Tills.	909	meter			Summa		11300	-	kronor	

Ilstorp den 20 juli 1944.

Erik Alström

Statens e. lantbruksingenjör.

PETTERSONSKA BOKTR. EFTR. SKARA

425013

Arbetsbeskrivning.

Bil. C.

Läge	Längd	Djup	Botten-bredd	Dag-bredd	Sido-lutning	Botten-höjd och lutning		Anmärkningar
	Meter							
1	2	3	4	5	6	7	8	9
					Dikessträckan A-B			
0	-	1.17				1.90		21" cementrör mellan 0 och
+50	50	1.14				"		2+56.
1	50	1.19				"		
+50	50	1.25				0.5:1000		
2	50	1.40				"		Fixpkt. Järndubb i gjuten be-
+50	50	1.59				"		tongplint, i södra vägkanten,
+56	6	-				2.03		7 m till höger om sektion 2+29;
3	44	1.48				"		belägen å höjden +3.47 m.
+50	50	1.43				"		"
4	50	0.90				"		18" cementrör mellan 2+56 och
+50	50	1.41				0.5:1000		5+66.
5	50	0.95				"		
+50	50	1.04				"		
+66	16	-				2.18		
Tills.	566	meter						
					Dikessträckan B-C.			
5+66	-	-				2.18		15" cementrör mellan 5+66 och
6	34	1.21				"		7+90.
+50	50	1.12				0.5:1000		Fixpkt. Järndubb i gjuten be-
7	50	1.17				"		tongplint, i väg- och dikeskant,
+50	50	1.-				"		14 m till höger om sektion 6+
+90	40	-				2.29		+76; belägen å höjden +3.95 m.
8	10	1.23				"		
Överf.	234							

Läge	Längd	Djup	Botten-bredd	Dag-bredd	Sido-lutning	Botten-höjd och lutning		Anmärkningar
	Meter							
1	2	3	4	5	6	7	8	9
Överf.	234							
8+50	50	1.24			0.5:1000			12" cementrör mellan 7+90 och
9	50	1.03				"	"	9+9.
+9	9	-				2.35	"	
Tills.	343	meter						
				Sammanställning.				
	566		Dikessträckan		A - B			
	343			"	B - C			
Tills.	909	meter						

PETTERSONSKA BOKTR.EFTR.
SKARA

Vid arbetets utförande är i övrigt att iakttaga:

1/ Sten, som ligger hindrande i vägen för rörledning, skall upptagas.

2/ Inga rör få nedläggas förrän de blivit godkända av vederbörande lantbruksingenjör eller av den, han i sitt ställe förordnar.

3/ Rörledning får ej täckas, förrän den blivit godkänd av vederbörande lantbruksingenjör eller av den, han i sitt ställe förordnar.

4/ Rörledning skall efter sådant godkännande omedelbart höljas till 0.6 m djup, räknat från ledningens överkant.

5/ Sådan höljning skall utföras genom påfyllning av ur rörgraven uppschaktade jordmassor och, om dessa massor ej äro tillräckliga, genom nerschaktning från sidorna.

6/ Samtliga ur rörgraven uppschaktade massor skola återfyllas.

7// Fyllningen skall packas väl särskilt under och på bägge sidor om rörsträngen samt stötas väl, så att framtida sättningar i möjligaste mån förhindras.

8/ Fyllningen får ej innehålla sten.

9/ Enskilda rörrännor, som utmynna intill en brunn, skola av entreprenören kostnadsfritt kopplas i brunnen, därest jordägaren eller arrendatorn tillhandahåller för sådan koppling erforderliga rör.

10/ Koppling av sådana rörrännor, som utmynna på längre avstånd från brunnarna, skola, därest jordägaren eller arrendatorn därom gör framställning, utföras av entreprenören men bekostas av jordägaren eller arrendatorn.

11/ Samtliga brunnar skola försänkas 0.5 m, räknat från utloppsrörets un-

derkant, samt förses med hållbart lock av armerad betong.

12/ Brunnar med 24" inre diameter skola helt utföras av betongrör.

13/ Brunnar med större inre diameter än 24", skola utföras av betongrör med ett mellanskift av brända brunnstegel.

14/ Brunnar med större inre diameter än 28" skola avkonas till 24" inre diameter.

15/ I brunnsväggarna skola upptagas hål i tillräckligt antal, så att dagvattnet obehindrat kan inrinna i brunnen. För koppling av blivande täckdiken skola dessutom i brunnarna på lämpliga höjder inkopplas minst 3 st. 4" tegelrör eller det större antal rör, som betingas av förhandenvarande förhållanden.

16/ Samtliga brunnar skola uppdragas till 0.30 m höjd över markytan.

17/ Samtliga brunnar skola grundläggas på fast underlag, förses med botten av betong samt omskolas med sten och grovt grus.

18/ Bottnen skall vara igjuten i den understa brunnsringen, innan denna nedsättes, därest detta ej medför särskilda svårigheter vid brunnens byggande. I sådant fall skall bottnen igjutas, sedan nedersta brunnsringen färdigställts eller ock skall bottnen sättas på underlag av 3" plank.

19/ Kopplingarna i brunnarna skola vara ordentligt utförda och de kopplade rören sammanfogade med brunnsväggen medelst cementbruk.

20/ Träd och buskar utmed de nya dikessträckorna skola rothuggas och borttagas, därest ej föreskrivits, att fogarna mellan rören skola fyllas med cementbruk.

21/ Vattnet i avloppen får under den tid, då arbete pågår, uppdämmas och regleras i den omfattning, som erfordras för arbetets ändamålsenliga utförande, dock icke så att skada uppstår. Vattenståndet får sålunda ej uppdämmas till sådan höjd, att omgivande marker skadas och ej heller så, att vattenbrist uppkommer nedanför uppdämningen. Efter uppdämning skall vattenståndet nedsänkas med försiktighet, så att skada ej uppkommer.

22/ Vederbörande lantbruksingenjör äger meddela de särskilda föreskrifter, som erfordras, därest det under arbetets utförande visar sig nödvändigt att förstärka grunden för vissa täckta dikessträckor med till dem hörande brunnar. Blivande entreprenör är skyldig att omedelbart underrätta vederbörande lantbruksingenjör för den händelse grundförstärkning erfordras.

Ilstorp den 20 juli 1944.

Erik Ahström

Statens e. lantbruksingenjör.

Bil. D.

Utlåtande, avgivet vid syneförrättning angående torrläggning av marker till Ilstorp nr 28 hemman i Ilstorps socken, Malmöhus län.

Mom. 1. Förordnande m. m.

Genom länsstyrelsens resolution den 4 maj 1944 förordnades undertecknad, förrättningsman, att handlägga syneförrättning enligt vattenlagen angående torrläggning av marker till Ilstorp nr 28 hemman i Ilstorps socken, Malmöhus län. Laga hinder har ej anmälts mot förrättningens handläggande eller det avsedda dikningsföretagets utförande, ej heller har sådant hinder av synemännen kunnat utrönas. Det planerade torrläggningsföretaget avser "dikning", varför synemännen handlagt syneförrättningen enligt de bestämmelser i vattenlagen, som gälla för sådant företag. Dikningsföretaget berör marker tillhörande Ilstorp nr 28 i Ilstorps socken.

Mom. 2. Dikningsföretagets läge, omfattning, planläggning m. m.

Dikningsföretaget, som tillhör Kävlingeåns nederbördsområde nr 92 ligger ca 4 km V.S.V. om Sjöbo järnvägsstation på järnvägen Malmö - Simrishamn. På hithörande översiktskarta har dikningsområdet utmärkts med gul färg.

De marker, om vilkas torrläggning det är fråga, avvattnas nu till ett floddike, som från avvägningspunkten 9 + 9 avleder vattnet i nordlig riktning. Floddiket har emellertid ej utförts till erforderliga dimensioner, varför vissa av de marker,

vilka för sin torrläggning

vilka för sin torrläggning äro beroende av detsamma, nu besväras av vatten. Förrättningsmannen har därför på sökandenas begäran upprättat förslag till utförande av nya avlopp /dikessträckorna A-B och B-C/ till det djup och med de dimensioner i övrigt, som erfordras för ändamålsenlig torrläggning av de nu vattenskadade markerna. Enligt förrättningsmannens förslag, vilket närmare framgår av förslagshandlingarna, skall för det gemensamma dikningsföretaget dikessträckorna A-B och B-C utföras.

Synemännen vilja i detta sammanhang även framhålla, att det enligt deras åsikt ej förefinnes någon fara för de täckta avloppens framtida bestånd, därest de utföras av fullgoda cementrör, enär det vid analyser av vatten från närgränsande, likartade områden framgått, att vattnet i dessa trakter ej innehåller ämnen med skadlig inverkan på betong.

För samtliga dikessträckor hava profilritningar och i viss utsträckning även sektionsritningar upprättats. Ritningarna angiva de olika dikessträckornas djup och övriga dimensioner ävensom läget för den ommurning och de brunnar, som skola utföras. För sistnämnda konstarbeten hava särskilda typritningar upprättats. De olika täckta dikessträckornas lägen på marken markeras på hithörande plankarta av röda, enkla, heldragna linjer. Läget för ommurning och brunnar har utmärkts med röda ringar.

Vid bestämmande av de olika dikessträckornas di-

mensioner har förrättningsmannen tagit hänsyn såväl till nederbördsområdets storlek och topografi samt avrinningen från detsamma som ock till förhandenvarande fallförhållanden. Nederbördsområdet har fastställts dels genom särskilda undersökningar på marken, dels med ledning av Ekonomiska kartverkets kartor över trakten. Storleken av de områden, som avvattnas till de olika dikessträckorna, framgår av profilritningarna. Den vattenmängd, som skall kunna avbördas, har beräknats med ledning av nederbördsområdets omfattning och under antagande att avrinningen vid normala flöden uppgår till högst 1,3 liter per sekund och hektar.

Samtliga de marker, vilka enligt synemännens åsikt beredas båtnad i form av ökad alstringsförmåga, därest det nu planerade dikningsföretaget kommer till utförande, hava kartlagts och avfattats på hithörande plankarta. Hela området har dessutom nivåavvägts.

Mom. 3. Broar och trummor.

Enskilda vägar.

Det nya avloppet korsar på ett flertal ställen enskilda ägovägar. Då de nya dikessträckorna skola utföras som täckta ledningar, erfordras emellertid inga nya trummor i korsningspunkterna. Det skall dock åligga dikningsföretaget att återställa vägarna i fullgott skick, så snart avlopp upptagits genom dem.

Mom. 4. Ersättningar.

För skada å växande gröda, som uppkommer vid ut-

förandet av de nya dikessträckorna, skall ersättning utgivas. Kan överenskommelse därom ej träffas mellan vederbörande jordägare eller arrendator och företagets styrelse, skall ersättningsbeloppets storlek bestämmas av vederbörande lantbruksingenjör eller den, han i sitt ställe förordnar.

Beträffande sådan genom dikningsföretagets utförande möjligen uppkommen skada, som ej av synemännen förutsetts, hänvisas till bestämmelserna i 7 kap. 57 § vattenlagen.

Mom. 5. Kostnader.

Förrättningsmannen har beräknat kostnaderna för de dikessträckor, som skola utföras för det gemensamma dikningsföretaget, till 11,300:- kr. Kostnadsförslaget har bilagts förrättningshandlingarna Bil. B.

Mom. 6. Båtnadsuppskattning och kostnadsfördelning.

Överenskommelse har ej träffats angående kostnadernas fördelning, varför synemännen uppskattat den båtnad, som företagets utförande bereda de i dikningssamfälligheten ingående markerna. Vid uppskattning av båtnaden hava synemännen följt föreskrifterna i 10 kap. 60 § vattenlagen och alltså värderat markerna dels efter företagets genomförande, dels i nuvarande vattenskadat skick. Vid värderingen har hänsyn tagits såväl till jordens godhet samt till de blivande och nuvarande torrläggningsförhållandena som och till i orten gängse priser å fullt torrlagd jord av förhandenvarande beskaffenhet. Skillnaden mellan blivande och nuvarande värden motsvarar de båtnadsvärden, som skola ligga till grund för kostnadernas fördelning. Resultatet

av värderingen och båtnadsuppskattningen återfinnas i värderingslängden Bil. A., som även utgör hävdeförteckning för de i dikningssamfälligheten ingående markerna. Båtnad av annat slag än jordförbättring - höjning av alstringsförmågan - förekommer ej vid detta torrläggningsföretag.

Då de i dikningssamfälligheten ingående markerna avvattnas genom ett enda dike, och då ej heller någon större nivåskillnad förefinnes mellan vissa områden, föreligga ej sådana förhållanden, att kostnaderna skola jämkas enligt bestämmelserna i 7 kap. 24 § vattenlagen. Hela dikningsföretaget behandlas alltså som en enda avdelning. Kostnaderna skola därför utan jämkning fördelas de olika fastigheterna emellan i direkt förhållande till båtnadsvärdena.

Kostnaderna för fullständig torrläggning av dikningssamfälligheten hava av förrättningsmannen beräknats till 11,300:- kr. och den därvid uppkommande båtnaden av synemännen värderats till 12,295:- kr. Dikningssamfällighetens relativa kostnadstal beräknas alltså till 11,300 : 12,295 = 0,919073.

Särskild kostnadsfördelningslängd har upprättats och bifogats detta utlåtande /Bil. Da/. I kolumn 15 av längden angives varje delägares och fastighets andel i de beräknade kostnaderna för dikningsföretagets utförande och i kolumn 16 de procenttal, efter vilka samtliga verkliga kostnader för företagets utförande och framtida underhåll skola fördelas. Sådana omständigheter, som omförmälas i 7 kap. 25-26 och 28-29 § § vattenlagen, föreligga ej vid detta torrläggningsföretag.

Kostnaderna för denna syneförrättning skola enligt bestämmelserna i 10 kap. 30 och 79 § § vattenlagen omedelbart av sökandena förskjutas. Förrättningskostnaderna skola fördelas mellan delägarna och gäldas med de belopp, som finnas angivna i kolumn 17 av kostnadsfördelningslängden.

Mom. 7. Dikningsföretagets utförande.

Då det av verkställda utredningar och beräkningar framgått, att det planerade dikningsföretaget är ekonomiskt lönande, finna synemännen skäligt tillstyrka, att det kommer till utförande. Företaget skall alltså, därest sökandena villja fullfölja detsamma, utföras i överensstämmelse med av förrättningsmannen upprättat förslag och med beaktande jämväl av de närmare bestämmelser, som framgå av detta utlåtande. Arbetet får påbörjas så snart denna syneförrättning tagit åt sig laga kraft. Företaget skall vara färdigställt inom 10 år efter det syneförrättningen fastställts. Angående förlängd arbetstid hänvisas till bestämmelserna i 7 kap. 58 § vattenlagen.

Utöver vad som föreskrives i arbetsbeskrivningen /Bil. C/ är vid företagets utförande följande att iakttaga:

1. Arbetet skall utlämnas på entreprenad på de villkor, som äro för delägarna mest gynnsamma och betryggande.

2. Arbetet skall anmälas till Riksförsäkringsanstaltens ombud i orten eller till annan lämplig försäkringsanstalt, innan detsamma påbörjas. Sådan anmälan erfordras ej för den händelse

blivande entreprenör är att anse som sådan arbetsgivare, som själv äger att ombesörja försäkring för av honom anställda arbetare.

3. De olika dikessträckorna skola följa på marken utstakade och på plankartan angivna sträckningar.

4. Under arbetets utförande får vattnet uppdämmas, dock icke så att växande gröda eller annan egendom skadas.

5. Samtliga cementrör skola vara av fullgod beskaffenhet, fria från gjutfel och frostskador samt fylla de fordringar på täthet, som närmare angives i Kommunal-Tekniska Föreningens normalbestämmelser för leverans och provning av betongrör. Rören skola, innan brott uppstår vid yttre tryck, kunna tåla följande belastningar per cm av rörets längd: 21" 20 kg. 18" 18 kg. 15" 17 kg och 12" 16 kg.

6. På profilritningarna angivna höjdlägen för bottenlinjerna, vilka uträknats i förhållande till jämförelseplan och fixpunkter, skola gälla framför på förslagsritningarna i arbetsbeskrivningen /Bil. C/ angivna djupsiffror.

7. Fixpunkter hava utsatts till ledning vid arbetets utförande och dikningsföretagets framtida underhåll. Deras lägen i plan och profil framgå närmare av förslagsritningarna och arbetsbeskrivningen /Bil. C/.

8. Fixpunkterna äro lagligen skyddade och få alltså ej övertäckas, borttagas eller på annat sätt förstöras. Vill jordägare borttaga fixpunkt, skall han därom göra anmälan till vederbörande lantbruksingenjör, som då låter avväga annan lämplig fixpunkt. Kostnaderna för lantbruksingenjörens i sådant hänseende företagna förrättning gäldas av dikningsföretaget.

Kommer företaget att understödjas med statsmedel, skola de särskilda bestämmelser, som eventuellt kunna bliva föreskrivna som villkor för statsunderstödets beviljande, vara för samtliga delägare bindande.

Mom. 8. Dikningsföretagets avsyning.

Sedan företaget blivit utfört, skall detsamma jämlikt bestämmelserna i 13 kap. 1 § vattenlagen avsynas av vederbörande lantbruksingenjör eller av den, han i sitt ställe förordnar. Företaget skall anses fullbordat, då avsyningsförrättaren överlämnat bevis om godkännande eller, för den händelse att företaget blivit understött med statsmedel, när vederbörande myndighet godkänt detsamma.

Mom. 9. Dikningsföretagets framtida underhåll.

Kostnaderna för företagets framtida underhåll skola fördelas på samma sätt som kostnaderna för företagets första utförande eller efter de fördelningstal. som finnas närmare angivna i kolumn 16 av kostnadsfördelningslängden /Bil. Da/. Varje delägare är berättigad påfordra, att de dikessträckor, av vilka han är beroende, alltid hållas i fullgott skick. Gör någon

sig skyldig till skadegörelse på de olika dikessträckrna med till dem hörande anläggningar, och botar han ej efter tillsägelse omedelbart skadan, äger ordföranden i företagets styrelse eller också den, som lider men av skadegörelsen, att vid vederbörande häradsrätt föra talan mot den försumlige. Enskilda dräneringsledningar få tillkopplas de täckta avloppen endast i de brunnar, som utföts. Spillvatten får tilledas först sedan det blivit i erforderlig grad renat.

Mom. 10. Organisation. m. m.

För handhavande av dikningsföretagets angelägenheter skola delägarna utse en styrelse bestående av två ledamöter, av vilka en skall vara ordförande och verkställande ledamot. Styrelsen är beslutför, då bägge ledamöterna äro närvarande.

Styrelsen åligger:

Att ombesörja företagets utförande samt kontrollera entreprenörens arbete - i den mån så finnes erforderligt med biträde av sakkunnig person.

Att tillse att samtliga dikessträckor alltid hållas i fullgott skick samt ombesörja rensnings- och underhållsarbeten.

Att i mån av behov verkställa utdebiteringar på sätt närmare stadgas i 3 kap. 20 § vattenlagen.

Att över inkomster och utgifter föra fullständiga och med verifikationer försedda räkenskaper, vilka skola avslutas per kalenderår och därefter framläggas för del-

ägarnes hörande och godkännande vid allmänt sammanträde.

Att för sistnämnda ändamål och då så eljest kan finnas nödigt kalla delägarne till sammanträde i den ordning, som föreskrives i 7 kap. 64 § vattenlagen.

Att vid alla sammanträden föra protokoll, vilket skall vara för delägarne tillgängligt senast inom 14 dagar efter sammanträdet.

Att i övrigt vidtaga alla de åtgärder, som kunna finnas nödiga för företagets ändamålsenliga utförande och underhåll samt därvid beakta och följa de bestämmelser, som angivas i 7 kap. 61 - 65 § § vattenlagen.

Till dikningsföretaget hörande handlingar och ritningar skola förvaras av ordföranden i dikningsföretagets styrelse och hos honom hållas tillgängliga för envar, som vill granska dem eller taga avskrifter eller kopior.

Företaget skall benämnas dikningsföretaget "Ilstorp nr 28 av år 1944". Mål, som beröra företaget, och som ej äro att hänföra till vattenmål, skola handläggas inför Färs häradsrätt.

Domstolsavgift skall enligt bestämmelserna i 11 kap. 95 § vattenlagen utgå med 18:44 kr. Avgiften skall av sökandena förskottsvis inbetalas till länsstyrelsen, så snart denna syneförrättning vunnit laga kraft. Sedan företaget kommit till stånd, skall avgiften fördelas med 1 krona 50 öre för tusen av förbättringsvärdet å vars och ens mark.

Mom. 11. Besvärshänvisning.

Den, som är missnöjd med åtgärd eller beslut under

denna syneförrättning eller som vill föra talan mot synemännens utlåtande, äger, att inom sextio dagar härefter till Söderbygdens Vattendomstol ingiva sina besvär i tre exemplar. I besvären skola fullständigt upptagas klagandens alla påståenden och skälen därtill och vid besvären därjämte fogas de ytterligare handlingar, som klaganden vill åberopa till stöd för ändringssökandet.

Mom. 12. Verkställighet.

Då denna syneförrättning ej skall underställas vattendomstols prövning, kommer detta utlåtande att gå i verkställighet i den ordning, som för laga kraft ägande dom är stadgat, för så vitt icke besvär anföres mot förrättningen inom den i mom. 11 här ovan angivna tiden.

Ilstorp den 20 juli 1944.

Erik Alström

Statens e. lantbruksingenjör.

Anders Jönsson. Jönk Nilsson

Gode man

Bil Da

Förbättrings-värde	Beräknad andel i kostnaden för företagets avdelningar					Delaktighet i kostnaderna för				
						Arbetets utförande m. m.		Syneförrättningen		
Kronor						Beräknad kostnad kronor	Procent av verkl. kostnad	Kr.	öre	
9	10	11	12	13	14	15	16	17		18

Kostnadsfördelningslängd

Hemmanstal	Registernummer	Littera å kartan	Socken Hemman och jordägare	Sökande och med dem likställda	Ägofigur	Markens uppskattade värde Nuvarande värde Kronor	Blivande värde Kronor
1	2	3	4	5	6	7	8
			Ilstorps socken				
Avst.	28 13		Ilstorp, Johan Persson	sök.	1-4	1549	2640
Avst.	28 14		" Densamme	sök.	5-25	20161	29476
Avst.	28 15		" Gunnar Andersson	sök.	26-43	5971	7860
						27681	39976

Förbättrings-värde	Beräknad andel i kostnaden för företagets avdelningar					Delaktighet i kostnaderna för				
	Relkostn. 0919073					Arbetets utförande m. m.		Syneförrättningen		
Kronor						Beräknad kostnad kronor	Procent av verkl. kostnad	Kr.	öre	
9	10	11	12	13	14	15	16	17		18
1091	1002.71					1002.71	8874	48	78	
9315	8561.16					8561.16	75.762	416	45	
1889	1736.13					1736.13	15.364	84	45	
12295	11300.-					11300.-	100.000	549	68	

Ilstorp den 20 juli 1944.
Erik Olström
Statens c. Lantbrukningsjör.

Anders Jönsson. Jöns Nilsson
Godemän.

Hemmanstal	Registernummer	Littera å kartan	Socken Hemman och jordägare	Sökande och med dem likställda	Ägofigur	Markens uppskattade värde	
						Nuvarande värde	Blivande värde
						Kronor	Kronor
1	2	3	4	5	6	7	8

437141

PETTERSONSKA BOKTR.EFTR
SKARA

ARVODESRÄKNING

för syneförrättning enligt vattenlagen angående dikningsföretaget "Ilstorp nr 28 av år 1944"

i Ilstorps *socken av* Malmöhus *län,*

upprättad enligt nedanstående §§ i lantbruksingenjörstaxan av den 27 juni 1930.

År	Dato	Arbete	Antal	à kr	Kr	öre	Kr	öre
1	2	3	4	5	6		7	
		Kallelser och kungörelser, § 5, ... st	5	0,50	2	50	2	50
		Ägomätning: i skala 1:4000, §§ 6—10						
		a) för mätningsområdets gränser enl. tariff I,						
		1) i åker, raklinje ... km		1,50				
		kroklinje ... „	2,8	3,00	8	40		
		i annan mark, raklinje ... „		3,00				
		kroklinje ... „		6,00				
		2) för strandsträckor utefter sjö o. vattendrag med bredd över 15 m						
		i åker, raklinje ... km		3,00				
		kroklinje ... „		5,00				
		i annan mark, raklinje ... „		5,00				
		kroklinje ... „		11,00				
		3) för strandsträckor utefter mindre vattendrag, bredd 10—15 meter						
		i åker, raklinje ... „		1,00				
		kroklinje ... „		2,00				
		i annan mark, raklinje ... „		2,00				
		kroklinje ... „		5,00				
		b) för mätningsområdets olika ägoslag, ägofigurer och areal enligt tariff II						
		åker, medelareal 0,78 ha ... st	43	0,36	15	48		
		... ha	33,46	0,54	18	07		
		äng och odlingsmark, medelareal ... ha ... st						
		... ha						
		annan mark och impediment, medelareal ... ha ... st						
		... ha						
		c) för vattenavlopp enl. tariff III med en medelbredd av > 15, 10—15, < 10 m						
		i åker o. d., raklinje ... km						
		kroklinje ... „						
		i annan mark, raklinje ... „						
		kroklinje ... „						
1944	31/5	Tillägg för mätning i skala 1: 4000 för områden utom dikningsverfälligheten dag	1	12.–	12	–		
		d) för textning, skala o. d., 1:sta regalarket / bladet			4	–		
		övriga regalark / blad ... st						
		Överföres			57	95	2	50

1	2	3	4	5	6		7	
		Överfört			57	95	2	50
		Avvägning.						
1944	24/5, 25/5	*a) avvägning, längdmätning o.d., § 46 mom. 4* ..... *dagar*	2	12,00	24	—		
		b) ytavvägning, § 11, mom. 1, tariff IV						
		i öppen mark, medelantal >4 *punkter pr ha* ..... *ha*	33,46	0,50	16	73		
		avvägda punkter ..... *st*	360	0,03	10	80		
		i annan mark, medelantal ..... *punkter pr ha* ..... *ha*						
		avvägda punkter ..... *st*						
		c) begränsningskurva, § 11, mom. 2:						
		i öppen mark ..... *km*	2,8	2,00	5	60		
		i annan mark ..... *„*		5,00			115	08
		Arealuträkning, *§ 13, tariff V, medelareal* 0,78 *ha,* ..... *st*	43	0,07	3	01		
		ha	33,46	0,06	2	01	5	02
		Ägobeskrivning, *§ 14, ägofigurer* ..... *st*	43	0,04	1	72	1	72
		Markvärdering:						
1944	12/7	*a) uppskattning och värdering, § 46 mom. 5* ..... *dagar*	1/4	12,00	3	—		
		b) gradtabell eller kurva, § 16, mom. 1:						
		för första kilometern av avlopps längd ..... *km*			4	—		
		för övriga kilometer ..... *st*		1,50				
		c) uträkning därmed av värde pr ytenhet, § 16, mom. 2, värdetal „	86	0,06	5	16		
		d) uträkning av förbättring eller försämring, § 17, ägofigurer „	43	0,12	5	16	17	32
		Längdprofil, *§ 19, längdskala 1:* 4000						
		a) uppritning enl. tariff VI, 1) endast markyta ..... *km*	0,111	3.–	0	33		
		2) befintligt avlopp eller vall ..... *„*	0,909	3,5	3	18	3	51
		Tvärsektioner, *§§ 21 och 22, i skala 1:100,*						
		vid uppritning av endast befintlig eller ny sektion ..... *st*						
		..... *„*						
		vid uppritning av såväl befintlig som ny sektion ..... *„*	22	0,25	5	50		
		..... *„*						
		..... *„*					5	50
		Antal blad med profil- och sektionsritningar ..... *„*	1	3,00	3	—	3	—
		Hydrografisk utredning, *§§ 23 och 48, grundbelopp* ..... *dag*	1/2	12.–	2 6	—		
2/6		Rekognoscering av nederbördsområde						
		för vattenområdets areal ..... *km²*		0,02				
3/6		Uppritning av karta över nederbördsområde	1/2	12.–	6	—	14	—
		dagar		12,00				
		Insamling av ekonomiskt kartblad						
					3	50	3	50
		Dimensionsberäkning, *§ 24*						
		a) för öppet avlopp, utan särskild beräkning ..... *km*		3,50				
		tillägg för särskild beräkning av dimensionerna ..... *„*		1,00				
		„ „ våta sektionsarean vid h. v. y. 0,50 kr pr m² „						
		nämligen ..... *m² sektion på* ..... *„*						
		..... *„ „ „* ..... *„*						
		..... *„ „ „* ..... *„*						
		..... *„ „ „* ..... *„*						
		b) täckt ledning, 1) inre diameter intill 20 cm ..... *„*		6,00				
		2) „ „ över 20 „ dimension *„*	4	10,00	40	—	40	—
		Inritning å kartan av avlopp och vallar, *§ 26, grundbelopp*			1	—		
		tillägg för varje cm verkligt mått å kartan ..... *cm*	23	0,03	0	69	1	69
		Arbetsbeskrivning, *§ 27, 1:a sidan*			3	—		
		tillägg för övriga sidor ..... *st*	3	2,00	6	—	9	—
		Överföres					221	84

1	2	3	4	5	6		7	
		Överfört					221	84
		Kostnadsberäkning, *§ 28, a) nyanläggning* ... *km*		2,50				
		därjämte 25 öre pr m² av våta sektionsarean vid h. v. y.						
		nämligen ... *m² sektion på* ... „						
		b) vid förändring av befintligt avlopp ... „	1	4,00	4	—		
		därjämte 50 öre pr m² av våta sektionsarean vid h.v.y.						
		nämligen ... *m² sektion på* ... „						
		c) av kostnadsförslagets slutsumma 0,1 % (broar och vallar inberäknade)			11	30	15	30
		Förslag till invallning, *§ 29*						
		a) Konstruktion och dimensionering av vallar			6	—		
		b) Inläggning av vallkrön ... *km*		0,50				
		c) Uppritning av tvärsektioner ... *st*		0,25				
		d) Kostnadsberäkning ... *km*		3,00				
		§ 46 Förslag till pumpstation ... *dagar*		12,00				
		Förslag till bro- och trumbyggnad, *§§ 33—35 och 38*						
		Dimensionsberäkning ... *st*		8,00				
		Ritarbete						
		för särskilt konstruerade landfästen ... *st*		4,00				
		Kostnadsberäkning						
		för särskilt konstruerade landfästen ... *st*		4,00				
		Grundförstärkning ... *m²*		0,10				
		Ritningar, antal blad ... *st*		3,00				
		Införande av höjdsiffror å plankartan, *§ 39*	360	0,01	3	60	3	60
		Översiktskarta, *§ 41*			4	—	4	—
		Ersättningslängd, *§ 42, grundbelopp*			1	50		
		antal ersättningsbelopp ... *st*		0,25				
		Kostnadsfördelning, *§ 43, grundbelopp*			2	—		
		antal fastigheter ... *st*	3	0,30	0	90		
		tillägg för fastigheter i olika avdelningar ... „		0,20			2	90
		Utlåtande, *§ 45* ... *sid*	11	3,00	33	—	33	—
	7/7, 12/7, 20/7	***Sammanträden o. upprättande av protokoll,*** *§ 46 mom. 1, dagar*	2	12,00	24	—	24	—
		Särskild utredning, *§ 46, mom. 2* ... „		12,00				
		Alternativa förslag ... „	1	12,00	12	—		
							12	—
		Utredning å länets lantmäterikontor rörande fastighetsgränser, jordregisternummer o. d., *§ 46, mom. 15* ... *dagar*	1/2	12,00	6	—	6	—
	3/6	***Förslag enl. § 46 mom. 15,*** *brunn* ar ... „	1	12,00				
		utlopp för täckt ledning ... „		12,00	12	—		
		slamficka ... „		12,00				
							12	—
		Lösen för:						
		Kopia av plankartan, *§ 51* — *Summa kronor*					334	64
		1) 1:sta regalarket / bladet			7	—		
		~~övriga regalark / blad~~ områden utom dikn sanf. ... *st*	1/2	12,-	6	—		
		2) efter kartans skala och ägofigurernas medelareal, tariff VII, skalan 1: 4000, *medelareal* 0,78 *ha, ägofigurer st*	43	0,10	4	30		
		... *ha*	33,46	0,08	2	68		
		Överföres			19	98		

1	2	3	4	5	6		7	
		Överfört			19	98		
		höjning för handkopia å ritpapper, 25 %						
		3) insättning av höjdlägestal ... *st*	360	0,02	7	20		
		inritning av kanaler och diken, grundbelopp			1	75		
		tillägg för varje cm verkligt mått å kartan, cm	23	0,05	1	15	30	08
		Kopia av profil-, sektions-, bro- och trumritningar, § 54,						
		1) enligt tariff VIII, endast markyta ... *km*	0,14	2,50	0	28		
		befintligt vattendrag eller vall ... „						
		nytt avlopp eller vall ... „						
		ändring av befintligt avlopp ... „	0,909	6.–	3	64		
		2) tvärsektioner, originalritningens belopp			5	50		
		3) broar och trummor, „ „						
		4) för varje med rubrik, skalor o. d. försett blad ... *st*	1	3,00	3	–	12	42
		nedsättning för kopia å kalkerväv 25 %			3	10	–3	10
		Kopia av annan ritning, § 46, pumpstation, ... *dagar*		12,00				
		brunn, rörutlopp och slamficka ... „	1	12,00	12	–		
							12	–
		Avskrift av synehandlingarna, § 57 ... *sid*	34	0,55	18	70		
		Översiktskarta i d:o, § 41			4	–		
							22	70
		Summa kronor					74	10
		Övriga förrättningskostnader.						
		Lösen av förordnandet jämte kommissionärsarvode						
		Annonskostnader ang. sammanträden						
		Inbindning av förrättningshandlingar o. uppklistring av ritningar			6	–	6	–
		Arvode till biträdande förrättningsmannen						
		Ersättning till gode männen enligt egna räkningar			56	–		
		Kostnader för hantlangning, materialer o. d.			78	94		
							134	94
		Summa kronor					140	94
		Sammandrag.						
		Förrättningsmannens arvode					334	64
		Lösen för kopior och avskrifter					74	10
		Övriga förrättningskostnader					140	94
		Summa kronor					549	68

Den som icke åtnöjes med denna räkning äger att inom tre månader från nedanstående dag klander därå anställa genom stämning till Färs *häradsrätt.*

134,94
414,74

Ilstorp *den* 20 juli *19*44

Erik Alström
Statens lantbruksingenjör.

Att sakägare erhållit en med denna lika lydande räkning betyga:

Anders Jönsson. Jöck Nilsson

Kronor ..... *kvitteras:*

..... *den* ..... *19*.....

PETTERSONSKA BOKTR.EFTR.
SKARA
425486

Räkning Ilstorp den 20 juli 1944

Dikningsföretaget "Ilstorp nr 28 av år 1944" Debet

till Skriftesgodemannen Anders Jönsson

1944				
juli	12	Dagtraktamente	10	—
		Färd hemmet - Sjöbo - hemmet		
		8+8 = 16 km à 0,50	8	—
juli	20	Dagtraktamente	10	—
		Summa kronor	28	—

Kvitteras:

Anders Jönsson.

Räkning

Ilsbyn den 20 juli 1944

Dikningsföretaget "Ilsbyn nr 28 av år 1944" Debet

till Skiftesgrefvemannen Jöns Nilsson

1944				
juli	12	Dagtrakttamente	10	—
		Färd hemmet-Sjöbo-hemmet		
		8+8=16 km à 0,50	8	—
		Dagtrakttamente	10	—
		Summa kronor	28	—

Kvittera:

Jöns Nilsson