Förslag
till
"Axelvolds dikningsföretag av år 1943"
i Svalövs och Kågeröds socknar,
Malmöhus län
Upprättat vid synetförrättning år 1943 av
Olov Beurie Mellin,
Statens lantbruksingenjör.

Blad I
Planritning.

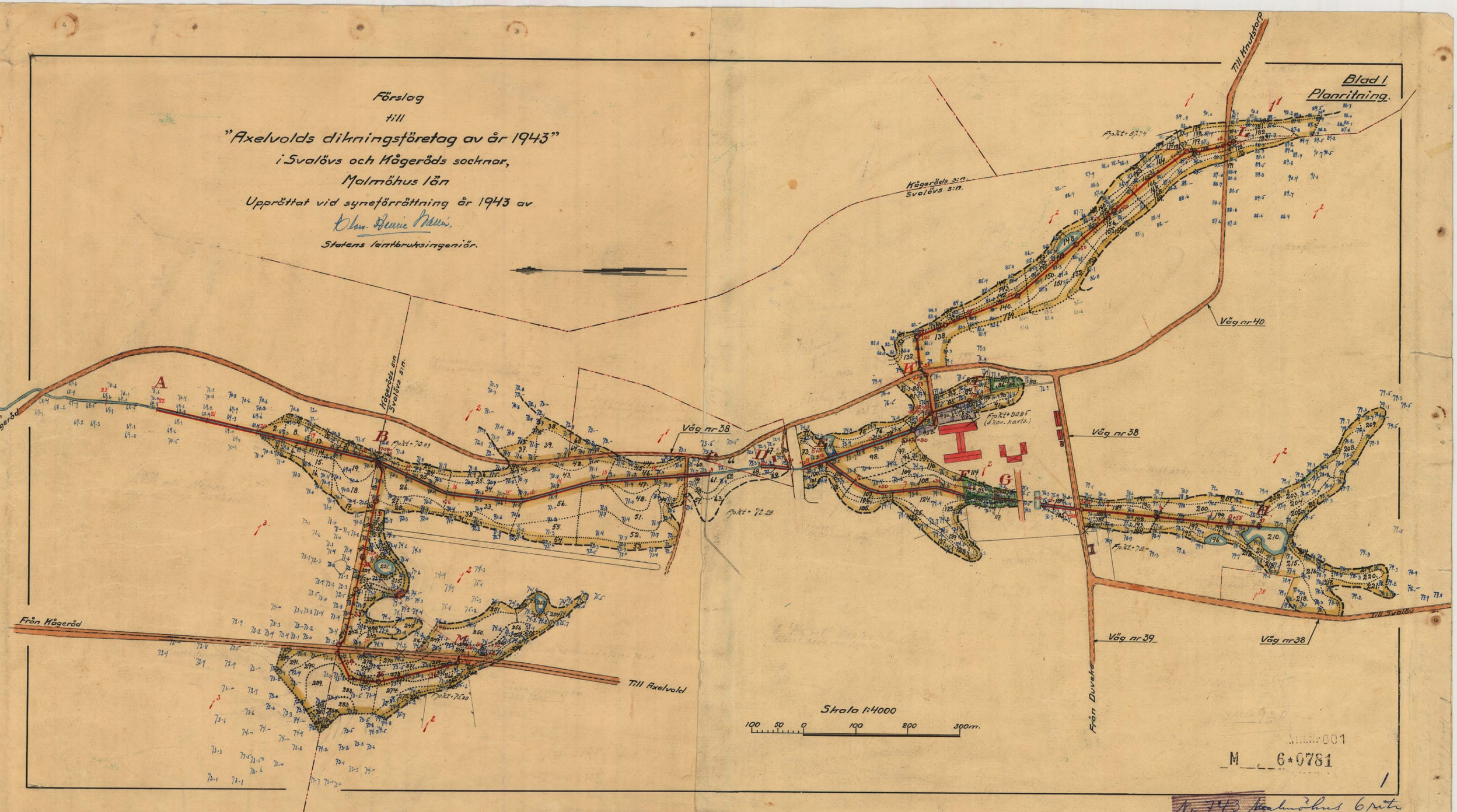

M 6 0781

1

N. 143 Malmöhus 6 rita

Förslag
till
"Axelvolds dikningsföretag av år 1943"
i Svalöv och Mageröds socknar,
Malmöhus län.
Upprättat vid syneförrättning år 1943 av
Olof Hans Nilsson
Statens lantbrutsingenjör.

Blad 2.
Företag I alternativ a, företag 2 och företag 4.
Profil- och sektionsritningar.

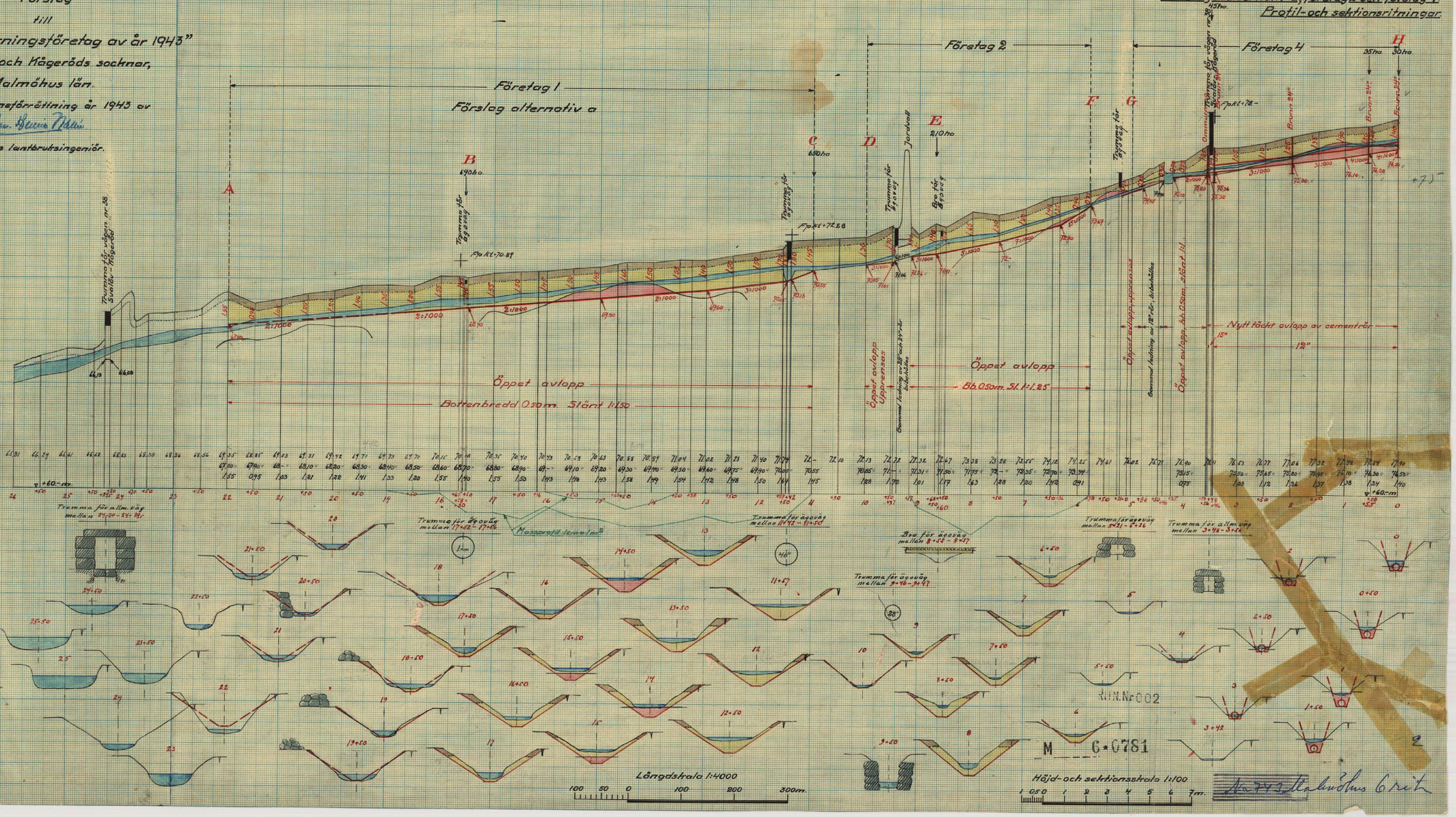

Förslag

till

"Axelvolds diknningsföretag av år 1943"

i Svalövs och Mageröds socknar,

Malmöhus län.

Upprättat vid syneförrättning år 1943 av

Olof Henrik Nilsson

Statens lantbruksingenjör.

Blad 3.

Företag I alternativ b, profil- och sektionsritningar.

Typritningar för brunnar och intag.

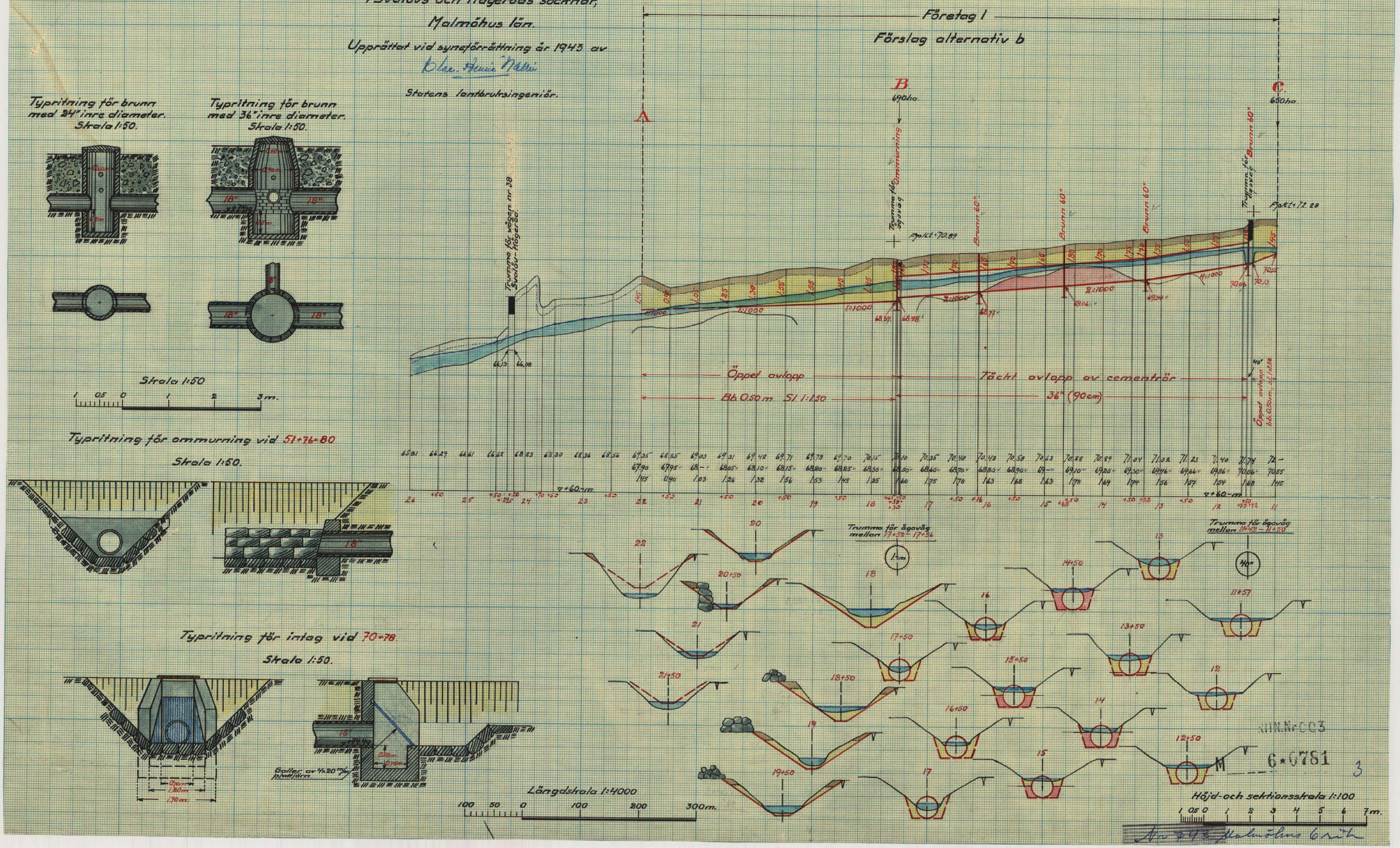

MIN. Nr C 63

M 6×6781

3

Blad 4.

Företag 2 och 3.

Profil- och sektionsritningar.

Förslag

till

"Axelvolds dikningsföretag av år 1943"

i Svalövs och Kågeröds socknar,

Malmöhus län.

Upprättat vid syneförrättning år 1943 av

Olof Henrik Nilsson

Statens lantbruksingenjör.

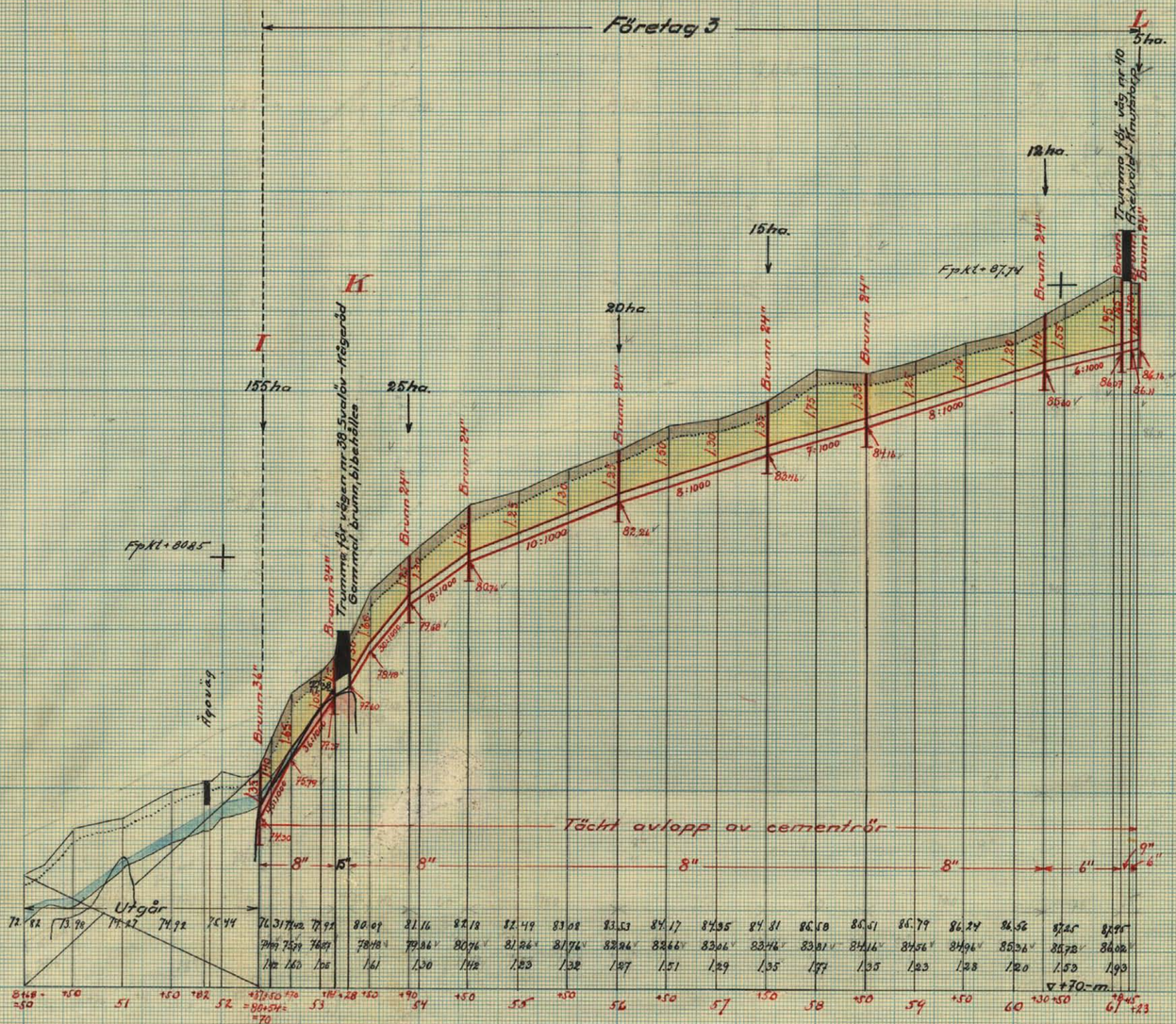

NIN.Nr 004

M 6.0781

4

~~Nr 743~~ Malmöhus Grita

Blad 5.

Företag 5, profil- och sektionsritningar.

Typritning för trumma.

Förslag

till

"Axelvolds dikningsföretag av år 1943"

i Svalövs och Kågeröds socknar,

Malmöhus län.

Upprättat vid syneförrättning år 1943 av

Oscar Henric Nilsson

Statens lantbruksingenjör.

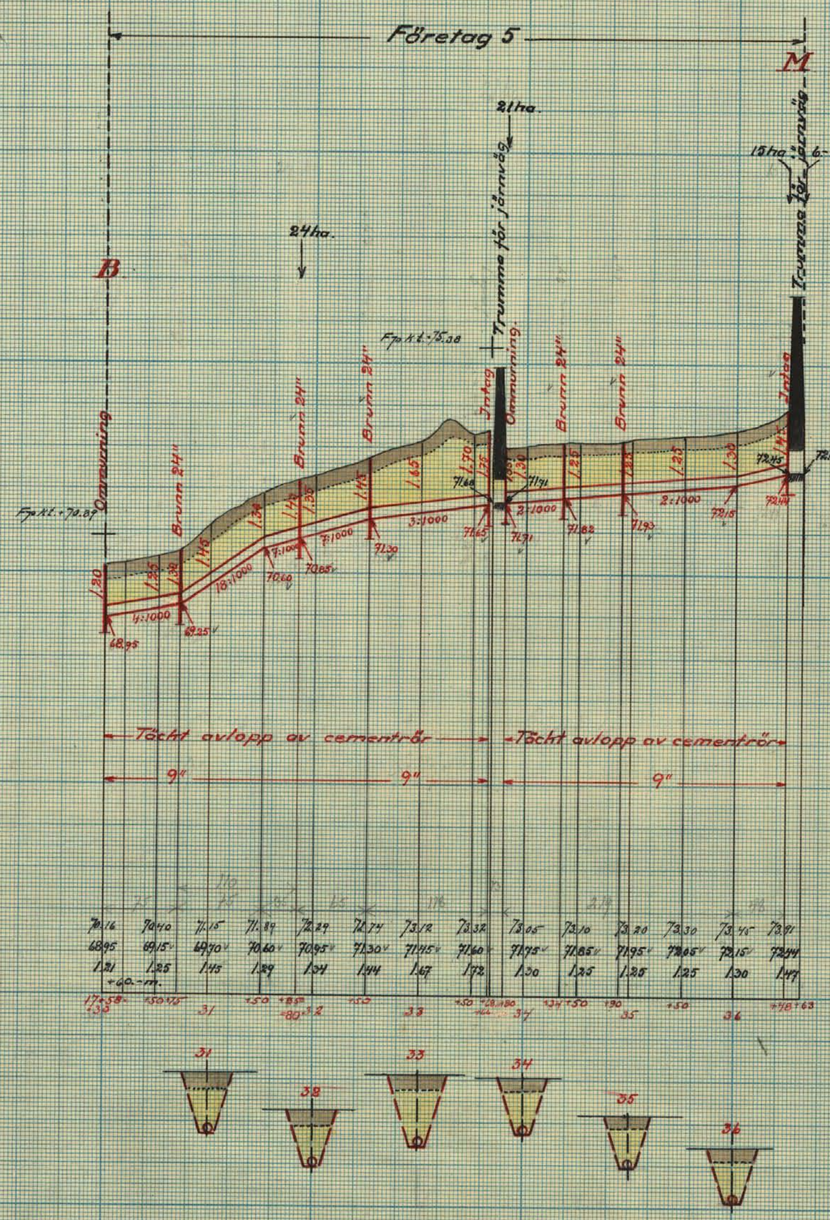

Typritning till trumma för ägoväg vid 17+49 – 17+56

Skala 1:50

Längdsektion.

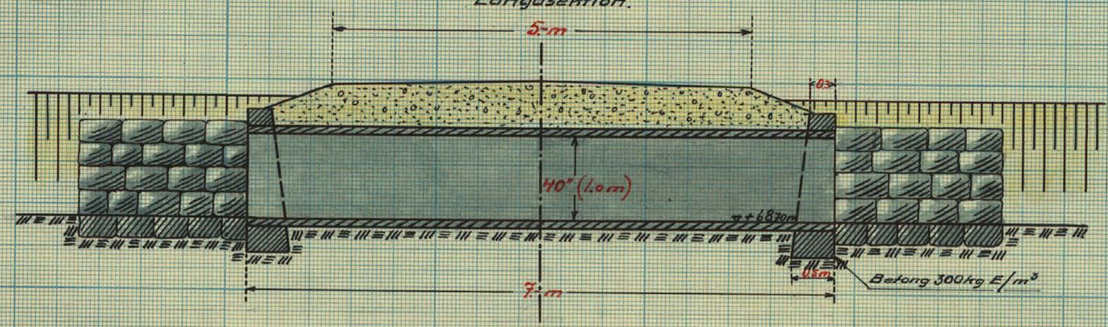

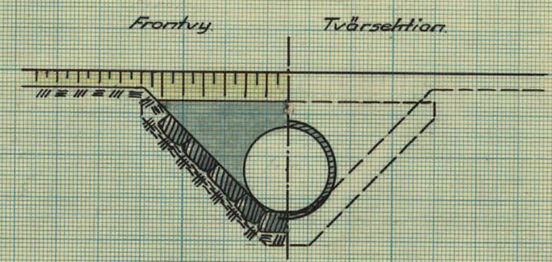

Skala 1:50

1 0.5 0 1 2 3 m.

Höjd- och sektionsskala 1:100

1 0.5 0 1 2 3 4 5 6 7 8 m.

Längdskala 1:4000

100 50 0 100 200 300 m.

MIN.Nr 005

M 6×6781

5

~~Nr 743, Malmöhus~~ 6 rit.

Förslag

till

"Axelvolds dikningsföretag av år 1943"

i Svalövs och Kågeröds socknar, Malmöhus län.

Upprättat vid syneförrättning år 1943 av

Ebbe Henric Nilsson

Statens lantbruksingenjör.

Blad 6.

Företag 5, profilritningar över alternativt avvägda sträckor.

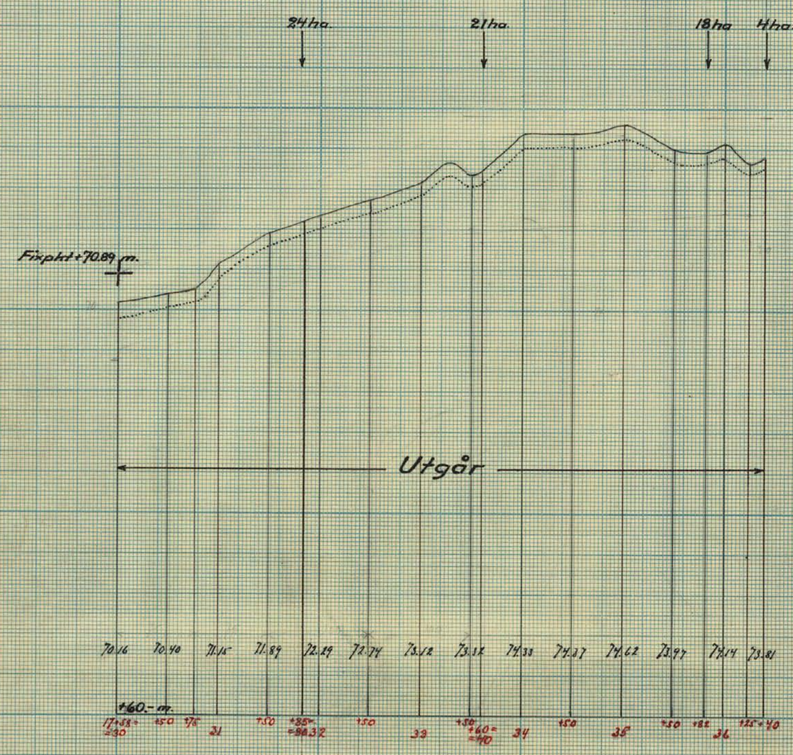

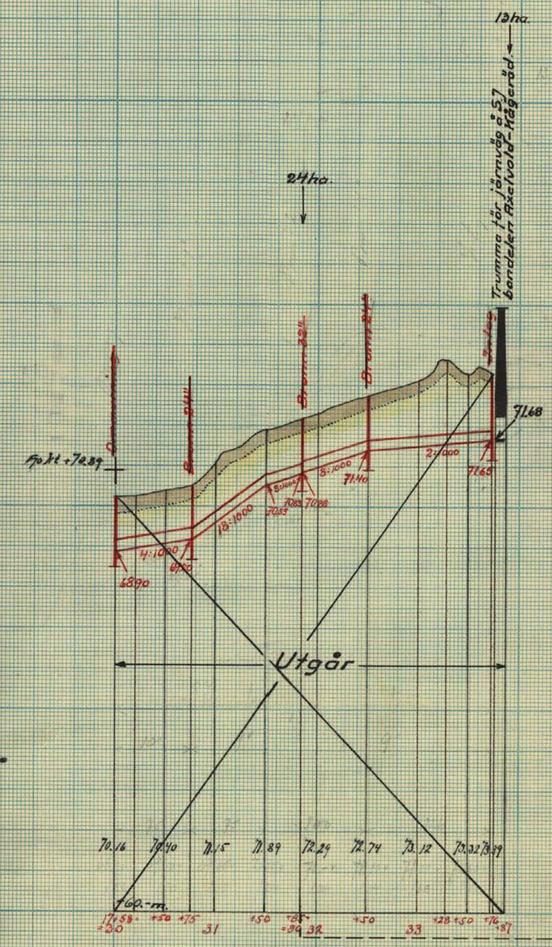

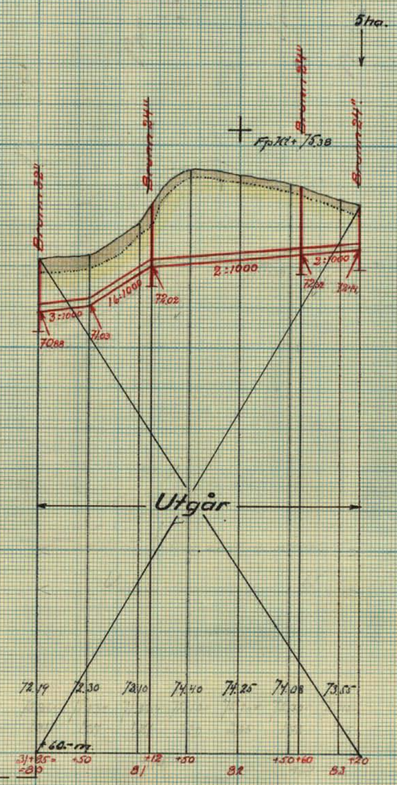

Höjdskala 1:100

1 0.5 0 1 2 3 4 5 6 7 m.

Längdskala 1:4000

100 50 0 100 200 300 m.

JHN.Nr 006

M 6×0781 6

Ar 1943 Malmöhus 6 sträc

M 6*0781

K. LANTBRUKSSTYRELSEN
1 JUN. 1946

Kungl. Lantbruksstyrelsen
Kungl. Vattenfallsstyrelsen

393/46

DIARIE-N:r 14741
K. LANTBRUKSSTYRELSEN
1 JUN. 1946

Handlingar

till

"Axelvolds dikningsföretag

av år 1943 "

i Svalövs och Kågeröds socknar,

Malmöhus län.

Upprättade vid syneförrättning

år 1943.

Vegeåns nederbördsområde nr 95.

Handlingar

till

"Axelvolds dikningsföretag

av år 1943"

i Svalövs och Kågeröds socknar,

Malmöhus län.

Upprättade vid syneförrättning

år 1943.

Innehåller 122 sidor.

Härtill hör 6 ritningar.

Översiktskarta.

Skala 1:100000.

Protokoll, fört vid sammanträden för synförrättning rörande torrläggning av marker till Axelvold m. fl. hemman i Svalövs och Kågeröds socknar, Malmöhus län.

År 1943 den 6 juli installde sig undertecknad förrättningsman, jämte skiftesgodemännen Ture Bondesson, Källstorpsgården per Källstorp och Anton Hansson, Axelvold, hos godsägaren Albert Berg von Linde, Axelvolds gård, för att jämlikt länsstyrelsens förordnande (Bil. 1) handläggа synförrättning enligt vattenlagen rörande torrläggning av marker till Axelvold m. fl. hemman i Svalövs och Kågeröds socknar, Malmöhus län. Förrättningsmannen hade den 11 juni 1943 översänt kungörelse om förrättningens företagande till pastorsämbetena i Svalövs och Kågeröds församlingar. Kungörelsen hade anslagits för Svalövs församling den 20 juni 1943 (Bil. 2) och för Kågeröds församling den 13 juni 1943 (Bil. 3). Kungörelsen hade även varit införd i Skånska Dagbladet lördagen den 12 juni 1943. Till kände sakägare hade förrättningsmannen den 16 juni 1943 översänt underrättelser om förrättningen. Över avsända kungörelser, kallelser och underrättelser hade särskild förteckning (Bil. 4) upprättats.

Förutom synemännen hade följande tillstädeskommit.

Följanden till förrättningen:

Godsägaren Albert Berg von Linde, Axelvold, ägare 2 291/512 mtl. Axelvold 1:2 och Axelvolds Mölla

1' i Svalöv. s:n (lgf. 31/10 1921 §668 och 16/7 1926 §577).

Övriga sakägare och ombud:

Gösta Wachtmeister, Bleckert Wachtmeister, Röttger Wachtmeister, Arvid Wachtmeister, Harriet Groth, Hilla-Brita Skott och Ulla von Schilchers dödsbo, äg. gemensamt 1/4 mtl. Västerslöv 1' i Kågeröds s:n (lgf. 18/5 1938 §438) genom jägmästaren Kai Goldenhower utan fullmakt.

Lantbr. Sven Larsson, Risagården, äg. 1/4 mtl. Risagården 1'.

Skeppsredaren Joh. Gorthon, Hälsingborg, äg. 1 1070/8000 mtl. Möllarp 1³ i Kågeröds s:n genom kamrer Axel Gorthon utan fullmakt (Bil. 5).

Statens Järnvägar, förande talan för järnvägslinjen Åkarp-Kågerod genom distriktssekreteraren Torsten Rehnke.

Röpmebergs och Harjagers vägdistrikt genom vägstyrelsens ordförande, landstingsman Nils Persson, och vägmästaren N. A. Emmertz (Bil. 6).

Luggude vägdistrikt genom vägstyrelsens ordf. J. E. Norden och vägmästaren Ståhlkvist.

§ 1.

Det för förrättningsmännen utfärdade förordnandet upplästes och bilades protokollet såsom Bil. 1.

§ 2.

Jäv mot synemännen hade ingen att anmäla. Synemännen visste sig ej heller stå i jävsförhållande till om kände sakägare. Dessa männen förklarade, att de avlagt föreskriven ed, samt att de ej mottagit uppdrag att vara skiftesgodemän.

§ 3.

Laga hinder mot förrättningens handläggande eller det om planerade diknningsföretagets utförande hade ingen att anmäla.

§ 4.

Förrättningsmännen framlade en planskarta över de marker, som torde bliva berörda av det planerade diknningsföretaget, samt profil- och sektionsritningar över de avlopp vilkas upptagande påpekats i samband med verkställda förundersökningar. Vidare meddelade förrättningsmännen att sakägarne vid de yrkanden, som under förrättningen komme att framställas betröffande avlopps upptagande, hade att

hänföra sig till nymren på de vid förundersökningarna nerslagna och avvägda samt å ritningarna utmärkta avvägningspålarna.

§ 5.

Sökanden, godsägare Berg vid Linde, framhöll att vissa delar av hans egendom voro mindre väl torrlagda. Han yrkade därför upptagandet av följande avlopp:

1) Diketsträckan 17+58 - 11+50, som helst borde utföras som täckt avlopp. Då det antagligen erfordrades rör av större dimensioner för ett sådant avlopp, blevo kostnaderna säkerligen betydande, varför det även borde upprättas ett alternativt förslag för diketsträckans utförande som öppet avlopp.

2) Diketsträckan 9+17 - 5+78, som borde utföras som öppet avlopp.

3) Diketsträckan 3+46 - 0, som borde utföras som täckt avlopp.

4) Diketsträckan 8+68 = 50 - 51+76, som borde utföras som öppet avlopp.

5) Diketsträckan 51+76 = 80 - 80+54 = 52+37, som borde upptagas i upptagning och utföras som täckt avlopp.

6) Diketsträckan 80+54 = 52+37 - 61+23, som borde utföras som täckt avlopp.

7) Diketsträckan 80+54 = 52+37 = 70 - 70+78, som borde utföras som täckt avlopp.

8) Diketsträckan 17+58 = 30 - 36+63, som borde utföras som täckt avlopp.

§ 6.

Länsmansmannen meddelade, att följande ~~allmänna vägar~~ trummor och broar för allmänna vägar komme att beröras av företaget.

1) Trumma vid avvägningspunkten 3+58 för vägen nr 38 Svalöv - Kågerød inom Römnebergs och Kärjagers vägdistrikt. Den nuvarande trumman av natursten kunde bibehållas och det nya täckta avloppet framdragas genom trumman sedan densamma upprensats. Vid trummans nerströmsida skulle rörutloppet ommuras och vid uppströmssidan skulle en anslutningsbrunn utföras.

2) Trumma vid avvägningspunkten 53+14 för vägen nr 38 Svalöv - Kågerød inom Römnebergs och Kärjagers vägdistrikt. Den nuvarande trumman av 15" rör, som utförts efter år 1880, kunde bibehållas oförändrad. Vid trummans uppströmssida fjärnes en brunn, som kunde bibehållas för koppling av det nya avloppet. Ny brunn måste däremot utföras vid trummans nerströmsida.

3) Mellan avvägningspunkterna 61+8 och 61+15, där vägen nr 40 Axelvold - Kimstorp inom Römnebergs och Kärjagers vägdistrikt korsar ett av de nya avloppen, saknas f.n. ordentlig trumma. Det enda avloppet genom vägen utgöres nu av en 4" ledning, som ligger alldeles för grunt. Nytt vattenavlopp måste därför upptagas genom väg, utfört av rör med minst 6" inre diameter.

§ 7.

Landstingsman Persson framhöll, att den nuvarande trumman vid avvägningspunkten 3+58 för vägen nr 38 Svalöv - Kågerød var bristfällig. Vägdistriktet skulle därför i egen regi och på egen

bekostnad ombygga trumman med rör av minst de dimensioner, som komma att föreskrivas. Även skulle vägdistriktet utföra en anslutningsbrunn vid trummans uppströmssida. Vidare förklarade Persson, att vägdistriktet skulle på egen bekostnad bygga en ny trumma med anslutningsbrunnar för vägen nr 40 Axelvold-Kumlstorp. Trumman komme att utföras till de dimensioner, som bestämdes vid synförrättningen.

§ 8.

Förrättningsmannen meddelade, att diketsträckan 17+58=30-36+63 komme att korsa järnvägslinjen Axelvold-Kägerød på två olika platser nämligen dels ca 1.8 km norr om Axelvolds järnvägsstation vid km 251+778.73 och dels ca 1.6 km likaledes norr om Axelvolds järnvägsstation vid km 252+013.70. I korsningspunkterna finnas nu trummor, som skola uppremsas men i övrigt kunna bibehållas oförändrade. Det nya avloppet skall anslutas till trumman vid km 251+778.73 genom ett intag vid nerströmssidan (östra sidan) och en ommuring vid uppströmssidan (västra sidan). Till trumman vid km 252+13.70 skall avloppet anslutas genom ett intag vid nerströmssidan (västra sidan).

§ 9.

Distriktssekreterare Rekke förklarade, att det från järnvägens sida f.n. ej voro något att erinra mot företaget. Yttrande borde dock i vanlig ordning inhämtas från distriktschefen.

§ 10.

Meddelades, att synegången omedelbart komme att företagas.

§ 11.

Då intet ytterligare förekom, upplästes och godkändes protokollet, varefter sammanträdet avslutades med tillkännagivande att nytt sammanträde i ärendet komme att hållas å Axelvolds gård fredagen den 23 juli 1943 kl. 10.

Axelvold den 6 juli 1943.
Å tjänstens vägnar:
C. A. Nelis
Statens lantbruksingenjör.

Sture Pettersson
Anton Hansson
Rode län

Å 1943 den 23 juli installde sig synemännen å Axelvolds gård för att åter handlägga syneförrättningen.

Förutom synemännen hade följande tillstädeskommit:

Godsägaren Albert Berg von Linde, Axelvold.

~~Göta Wachtmeister, Bleckert Wachtmeister, Rütger Wachtmeister, David Wachtmeister, Kjarvet Groth, Hilla Brita Throll och Ulla von Schlichers dödsbo, genom jägmästaren Kai Wroldenhower.~~

Lantbr. Sven Larsson, Risagården.

Skeppsredaren Joh. Gorthon, Hälsingborg, genom fullmäktige Axel Gorthon enl. fullmakt (Bil. 5).

~~Statens Järnvägar~~

Röjmebergs och Karjagers vägdistrikt genom vägstyrelsens ordf., landstingsman Nils Persson och vägmästaren N. A. Emmerty.

~~Angående vägdistrikt~~

§ 12.

Förrättningsmannen meddelade, att han jämlikt bestämmelserna i 10 kap. 52 § vattenlagen inhämtat yttrande från dels vägingenjören i Malmöhus län (Bil. 7-9), dels distriktschefen vid III distriktet Statens Järnvägar (Bil. 10-15).

§ 13.

Förrättningsmannen redogjorde för av honom upprättat förslag till dikningsföretagets utförande samt framlade till förslaget hörande handlingar och ritningar. Handlingarna upplästes i huvudsakliga delar och bilades protokollet:

Värderingslängderna	Bil. A 1 - Bil. A 6.
Kostnadsförslagen	Bil. B 1 a - Bil. B 6.
Arbetsbeskrivningen	Bil. C.

§ 14.

Angående ägarnas ~~ägarnas~~ utlåtande (Bil. D med underbilaga Da), varefter det tillkännagavs, att den

med utlåtandet missnöjde ägde att utlåtandet klandra genom besvär till Södra Sveriges Vattendomstol.

§ 15.

Redogjorde förrättningsmannen för bestämmelserna i 11 kap. 85 § vattenlagen.

§ 16.

Förrättningsmannen redogjorde för om gällande bestämmelser rörande bidrag och lån av statsmedel till utförande av torläggningsföretag.

§ 17.

Lakägarne överenskommo, att till dikningsföretagets utförande söka bidrag från statens avdikningsanslag. De uppdrogo åt godsägaren Albert Berg von Linde, Axelvolds gård per Axelvold;

att med förrättningsmannen träffa överenskommelse om upprättandet av sådana handlingar, som erfordras för ansökan om statsbidrag;

att till Kungl. Lantbruksstyrelsen ingiva ansökan om statsbidrag;

att, därest bidrag beviljas, med Kungl. Lantbruksstyrelsen avsluta kontrakt angående företagets utförande;

att uppbära och utkvittera det statsbidrag, som kan bliva beviljat till företaget;

att i övrigt företräda delägarne i alla de frågor, som berörda statsbidraget.

§ 18.

Godsägare Berg von Linde meddelade, att han önskade komma i åtnjutande av lån från statens avdikningslånefond.

§ 19.

Till ersättare ledamot av styrelsen för företag 3 valdes godsägare Albert Berg von Linde.

§ 20.

Till protokollet antecknades, att ersättning för hantlangning m.m. under expropriationen skulle utgå till godsägare Berg von Linde med 266.- kr. Förrättningsmannen utbetalade omedelbart beloppet till Berg von Linde.

§ 21.

Överlämnades till godsägare Berg von Linde ett exemplar av arvodesräkningen. Angående efter dagarvode debiterad ersättning hänvisades till arvodesräkningen.

§ 22.

Förrättningsmannen meddelade, att de till diknings-företaget hörande handlingarna och ritningarna för framtiden skulle förvaras av ägaren till Axelvolds gård. De skulle alltså inom 30 dagar översändas till godsägaren Albert Berg von Linde.

§ 23.

Då intet ytterligare förekom, upplästes och godkändes protokollet, varefter förrättningen förklarades avslutad och sammanträdet upplöstes.

Axelvold den 23 juli 1943.

Å tjänstens vägnar:

L. A. Nelson

Statens lantbruksingenjör.

Sture Sandberg Anton Hansson

Bode Nilsson

162/1941 ~~55/1940~~

28/1943

Bil. 1. 11.

Ink. till Lantbruksingeniörskontoret den 19/6 1941

15

Ek.D. litt. nr 666 1941.

RESOLUTION.

Översändes till lantbruksingenjören i Malmöhus län, - - - - - som förordnas att, därest laga hinder ej möter, i behörig ordning företaga den i inneliggande ansökan omförmälda förrättning; skolande bevis om detta förordnandes emottagande skyndsamt hit insändas.

Malmö i landskansliet den 19 juni 1941.

Eric Sverne

T. Kinnman

Expedierad d. 3/7-41.

15

Mottagen ..... nr 666 år 1941
Länstyrelsen i Malmöhus län.
Ink. 19. JUNI 1941
L.

Till Länstyrelsen i Malmöhus län

Vördsamt anhålles om förordnande för behörig förrättningsman att jämnlikt gällande vattenlag handlägga syneförrättning för torrläggning av marker tillhörande Axelvolds gård i Svalöfs socken , Malmöhus län. Av förrättningen kommer möjligen att beröras även andra fastigheter, vilka dock ej kunna angivas förrän erforderliga undersökningar utförts.

Axelvold den 16. juni 1941.

D. Bergvom Linde.

Bil 2. 13.

Kungörelse.

Sammanträde för syneförrättning angående torrläggning av marker till Axelvold m.fl. hemman i Svalövs och Kågeröds socknar, Malmöhus län, kommer att hållas hos godsägaren Albert Berg von Linde, Axelvolds gård, tisdagen den 6 juli 1943 kl. 10, då vederbörande sakägare hava att tillstädeskomma personligen eller genom befullmäktigade ombud. Av förrättningen torde beröras dels marker tillhörande Axelvold 1^{2} och Axelvolds mölla 1^{1} i Svalövs socken samt Risagården 1^{1}, Västerslöv 1^{1} och Möllarp 1^{3} i Kågeröds socken, dels allmänna vägarna nr 38 Axelvold-Möllarp, nr 39 Axelvold-Dufveke och nr 40 Axelvold-Knutstorp inom Rönnebergs och Harjagers vägdistrikt samt litt. M 4 Axelvold-Knutstorp inom Luggude vägdistrikt, dels den S.J. tillhöriga bandelen Axelvold-Kågeröd.

Malmö den 11 juni 1943.

Å tjänstens vägnar:

C.H. Wallér.

Statens lantbruksingeniör.

Att förestående kungörelse anslagits för Svalövs församling söndagen den 20. juni 1943 betygar:

Kurt Eriksson
kyrkoherde.

PASTORSAMBETET I SVALÖV • KELLS NÖBBELÖV • FELMTAN

Anhålles, att förestående kungörelse fortast möjligt måtte anslås för Svalövs församling samt därefter med bevis om att den anslagits, återsändas till förrättningsmannen under adress Södra Förstadsgatan 2, Malmö.

Bil. 3. 14.

Kungörelse.

Sammanträde för syneförrättning angående torrläggning av marker till Axelvold m.fl. hemman i Svalöv och Kågeröds socknar, Malmöhus län, kommer att hållas hos godsägaren Albert Berg von Linde, Axelvolds gård, tisdagen den 6 juli 1943 kl. 10, då vederbörande sakägare hava att tillstädeskomma personligen eller genom befullmäktigade ombud. Av förrättningen torde beröras dels marker tillhörande Axelvold 1^{2} och Axelvolds mölla 1^{1} i Svalöv socken samt Kisagården 1^{1}, Västerslöv 1^{1} och Möllarp 1^{3} i Kågeröds socken, dels allmänna vägarna nr 38 Axelvold-Möllarp, nr 39 Axelvold-Dufveke och nr 40 Axelvold-Knutstorp inom Rönneberga och Harjagers vägdistrikt samt litt. M 4 Axelvold-Knutstorp inom Luggude vägdistrikt, dels den S.J. tillhöriga bandelen Axelvold-Kågeröd.

Malmö den 11 juni 1943.

Å tjänstens vägnar:

C.H. Wallér.

Statens lantbruksingeniör.

Att förestående kungörelse anslagits för Kågeröds församling söndagen den 13 juni 1943 betygar:

K. Hansen
Kyrkoherde

KÅGERÖDS PASTORAT LUNDS STIFT

Anhålles, att förestående kungörelse fortast möjligt måtte anslås för Kågeröds församling samt därefter med bevis om att den anslagits, återsändas till förrättningsmannen under adress Södra Förstadsgatan 2, Malmö.

Bil. 4 15.

Förteckning

över underrättelser, kungörelser m.m., som avsänts vid syneförrättning angående torrläggning av marker till Axelvold m.fl. hemman i Svalövs och Kågeröds socknar, Malmöhus län.

Adressat.	Adress.	Datum för underrättelsens avsändande.
Pastorsämbetet i Svalövs församling /kungörelse/,	Svalöv	11/6 1943
Pastorsämbetet i Kågeröds församling /kungörelse/,	Kågeröd	" "
Godsäg. Sture Bondesson /gode man/, Källstorpsgården,	Källstorp	" "
Lantbr. Anton Hansson /god man/,	Axelvold	" "
Greve Claes Wachtmeister, Knutstorp,	"	16/6 "
Godsäg. Albert Berg von Linde,	"	" "
Kapten Ivan Garthons sterbhus, Möllarps säteri,	Kågeröd	" "
Lantbr. Sven Larsson, Risagården,	Axelvold	" "
Rönnebergs och Harjagers vägdistrikt,	Södervidinge	" "
Luggude vägdistrikt, Tingshuset,	Hälsingborg	" "
Statens Järnvägar, III distriktet,	Malmö	" "

Malmö den 16 juni 1943.

Å tjänstens vägnar:

C. A. Nilsson

Statens lantbruksingeniör.

16.

Bil. 5.

MÖLLARPS SÄTERI, STUTERI
& SKÖRDETORKANLÄGGNING

Telefoner:
Borgen 50 Kågeröd
Gårdskontor 96 "
Inspektor 144 "
Postgirokonto N:r 37059

YLMESÅKRA GÅRD

Telefon:
60 Kågeröd

Postadress: Kågeröd

Kågeröd/Helsingborg den

FULLMAKT

för kamreraren Axel Gorthon att vid sammanträde den 6 instundande juli för syneförrättning angående torrläggning av marker till Axelvold m. fl. hemman i Svalövs och Kågeröds socknar föra min talan, hållande jag för gilt vad ombudet å mina vägnar lagligen gör och låter.

Möllarps Säteri pr Kågeröd den 29 juni 1943.

Joh Gorthon

Bevittnas:

Stig Lindberg

Eloff Nilsson

Bil. 6

Avskrift. Transport.

Protokoll, fört vid sammanträde med vägstyrelsen i Könnebergs och Harjagers vägdistrikt å Järnvägshotellet i Kävlinge den 3 november 1942.

Närvarande: Alla ordinarie ledamöterna äfvensom vägmästaren E.A. Ennerts.

Vid protokollet; sekreteraren, landsfiskalen Peter Sjöberg.

- -

§ 310.

Till att jämte ordföranden justera detta protokoll utsågos herrar Olof Olsson och E.S. Nordahl.

§ 311.

Vägstyrelsen bemyndigade vägstyrelsens samtliga ordinarie ledamöter samt vägstyrelsens sekreterare och vägmästare, att, var för sig, vid alla lantmäteriförrättningar och lantmäterisammanträden samt syneförrättningar och sammanträden enligt vattenlagen, som beröra vägdistriktet, i alla avseenden företräda vägstyrelsen, dess talan föra och dess rätt bevaka.

Vägstyrelsens ledamöter vore:

Landstingsmannen Nils Persson, Tarstad, Svalöv.

Godsförvaltaren Olof Olsson, Hemmarlöfs gård, Kalöv.

Kontoristen E.S. Nordahl, Kävlinge.

Kommunalordföranden Axel Persson, Ammunitorp.

Disponenten John Wimslow, Ekvlinge.

Vägstyrelsens sekreterare vore landsfiskalen Peter Sjöberg, Ekvlinge.

Vägdistriktets vägmästare vore E.A. Emmertz, Söderviding.

Denna paragraf justerades vid sammanträdet.

- -

Som ovan.

Vid protokollet: Peter Sjöberg

Justerat: Nils Persson

Olof Olsson R.S. Nordahl

Vidimeras; ex officio: Peter Sjöberg

18.
Bil. 7.

Till

Vägingeniören i Malmöhus län,

MALMÖ.

Ang. "Axelvolds dikningsföretag av år 1943".

Sedan jag av länsstyrelsen förordnats att vid syneförrättning enligt vattenlagen upprätta förslag till utförande av "Axelvolds dikningsföretag av år 1943" i Svalövs socken, Malmöhus län, har sådant förslag nu av mig upprättats och kommer detsamma att föreläggas intressenterna vid sammanträde den 23 innevarande juli. Då det planerade dikningsföretaget berör allmänna vägar inom Bara vägdistrikt, får jag härmed överlämna ett utdrag av mitt förslag till utlåtande i ärendet med anhållan om Edert yttrande jämlikt bestämmelserna i 10 kap. 52 § vattenlagen. Även översändes ett utdrag av den topografiska kartan, på vilken de i utlåtandet omnämnda trummorna utmärkts med röda ringar.

Malmö den 12 juli 1943.

Å tjänstens vägnar:

C.H. Wallér.

C.H. Wallér.
Statens lantbruksingeniör.

"Axelvolds dikningsföretag av år 1943".

Utdrag av förslag till utlåtande.

Mom. 3. Vägar och trummor.

Allmänna vägar.

Dikningsföretaget berör i följande avseenden vägar och trummor inom Rönnebergs och Harjagers vägdistrikt.

a/ Mellan avvägningspunkterna 3+58 och 3+46 korsar avloppet för företag 4 vägen nr 38 Svalöv-Kågeröd. I korsningspunkten, som ligger 140 m öster om den punkt, där vägarna n:ris 38 och 39 sammanstöta, finnes nu en mycket bristfällig trumma av natursten med genomloppsarean 0,50 x 0,70 m. Trummans botten ligger på höjden + 75,65 m, vägbanan på höjden + 78,20 m och de låga markerna uppströms trumman på höjden + 76,80 m. Då trumman ej utförts till det djup, som erfordras för de ovanför liggande markernas torrläggning, och nu delvis fallit samman, måste den ombyggas. Den nya trumman skall utföras av vägrör med minst 15" /38 cm/ inre diameter och i övrigt enligt de närmare bestämmelser, som framgå av Kungl. Väg- och Vattenbyggnadsstyrelsens "Normalsektioner för vägar av år 1938". Trummans inre underkant skall ligga på höjden + 75,32 m vid nerströmssidan och på höjden + 75,36 m vid uppströmssidan. Lättast torde arbetet kunna utföras genom att rör lägges genom den nuvarande stentrumman, sedan bottnen upprensats, varefter stentrumman kan igenfyllas. Vid den nya trummans uppströmsside skall en anslutningsbrunn anordnas. Denna skall utföras med 50 cm slamrum samt omskolas med sten och groft grus. I brunnen skall förutom rörledningen för det nya avloppet inkopplas minst 3 st. 4" /10 cm/ rör, så att vägvatten samt dagvatten och dräneringsvatten från angränsande marker obehindrat kan inledas i brunnen. Den nya trumman med tillhörande anslutningsbrunn skall utföras av vägdistriktet, som genom sin vägstyrelse skall underrätta vägingeniören i länet om den tidpunkt, då arbetet kommer att påbörjas.

b/ Mellan avvägningspunkterna 53+14 och 53+28 korsar avloppet för företag 3 vägen nr 38 Svalöv-Kågeröd. I korsningspunkten, som ligger 260 m norr om den plats, där vägarna n:ris 38 och 40 sammanstöta, finnes nu en trumma av 15" /38 cm/ cementrör. Trumman har utförts till det djup, som erfordras för ovanför liggande markers torrläggning, varför den kan bibehållas i oförändrat skick. Vid trummans uppströmssida finnes en kopplingsbrunn, i vilken rörledningen för det nya avloppet

kan anslutas. Vid trummans nerströmssida saknas däremot anslutningsbrunn, varför en sådan skall anordnas. Brunnen skall utföras med 50 cm slamrum, samt omskolas med sten och grovt grus. I brunnen skall dessutom inkopplas minst 3 st. 4" /10 cm/ rör, så att vägvatten samt dagvatten och dräneringsvatten från angränsande marker kan inledas i brunnen. Arbetet skall utföras av dikningsföretaget, som genom sin verkställande ledamot skall underrätta såväl vägingeniören i länet som även vägstyrelsen om den tidpunkt, då arbetet kommer att påbörjas.

c/ Mellan avvägningspunkterna 61+8 och 61+45 korsar avloppet för företag 3 vägen nr 40 Axelvold-Knutstorp. I korsningspunkten, som ligger ca 6 m väster om gränsen mot Luggude härad, finnes nu en 4" /10 cm/ rörledning genom vägen. Det nuvarande avloppet ligger alldeles för grunt och har ej hellre utförts av rör med tillräckliga dimensioner. En ny trumma måste därför anordnas genom vägen. Denna skall utföras av vägrör med 9" /23 cm/ inre diameter och i övrigt på sätt närmare framgår av Kungl. Väg- och Vattenbyggnadsstyrelsens "Normalsektioner för vägar av år 1938". Trummans inre underkant skall vid nerströmssidan ligga på höjden + 86,07 m och vid uppströmssidan på höjden + 86,11 m. Vid trummans ändpunkter skall anordnas anslutningsbrunnar. Dessa skola utföras med 50 cm slamrum samt omskolas med sten och groft grus. I brunnarna skola förutom rörledningarna för det nya avloppet inkopplas minst 3 st. 4" /10 cm/ rör, så att vägvatten samt dagvatten och dräneringsvatten från angränsande marker kan inledas i brunnarna. Den nya trumman med tillhörande anslutningsbrunnar skall utföras av vägdistriktet, som genom vägstyrelsen skall underrätta vägingeniören i länet om den tidpunkt, då arbetet kommer att påbörjas.

- -

Malmö 8 juli 1943.

Å tjänstens vägnar:

C.H. Wallér.

Statens lantbruksingeniör.

21.
Bil. 9.

VÄGINGENJÖREN
I
MALMÖHUS LÄN

Dnr. 10/99/43

Till

Statens lantbruksingenjör
Claes-Henric Wallér,
Malmö.

Med anledning av Eder skrivelse den 12 juli 1943 får jag härmed meddela, att jag intet har att erinra emot de av Eder i Edert i juli 1943 dagtecknade utlåtande angående "Axelsvolds dikningsföretag av år 1943" föreslagna åtgärderna.

Malmö den 21 juli 1943.

W. Mannerfelt.

CLAES-HENRIC WALLÉR
Statens Lantbruksingenjör
Tel. 15950 - MALMÖ

22.
Bil. 10.

Avskrift.

Till

Distriktschefen vid III distriktet,

Statens Järnvägar,

MALMÖ.

Ang. "Axelvolds dikningsföretag av år 1943".

Sedan jag av Länsstyrelsen upprättat förslag till utförandet av "Axelvolds dikningsföretag av år 1943" i Svalöv socken, Malmöhus län, har sådant förslag nu av mig upprättats och kommer detsamma att föreläggas intressenterna vid sammanträde å Axelvolds gård fredagen den 23 juli 1943. Då dikningsföretaget berör statsbanelinjen mellan Axelvolds och Kågeröds järnvägsstationer, får jag härmed översända ett utdrag av mitt förslag till utlåtande i ärendet med anhållan om Edert yttrande jämlikt 10 kap. 52 § vattenlagen. Även översändes i 2 ex. dels utdrag av den vid syneförrättningen upprättade plankartan, dels ritningar över de järnvägstrummor, som beröras av företaget. På ritningarna över trummorna har med rött utmärkts de arbeten och åtgärder, som beröra järnvägen.

Malmö den 12 juli 1943.

Å tjänstens vägnar:

C.H. Wallér.

Statens lantbruksingenjör.

Vidimeras
ex officio:

Akt 1923.
Avskrift.

"Axelvolds dikningsföretag av år 1943".

Utdrag av förslag till utlåtande.

- -

Mom. 4. Järnvägstrummor.

Dikningsföretaget berör i följande avseenden trummor för den Statens Järnvägar tillhöriga järnvägslinjen mellan Axelvolds och Kågeröds järnvägsstationer.

Mellan avvägningspunkterna 33+68 och 33+80 samt 36+48 och 36+63 korsar dikessträckan B-M eller avloppet för företag 5 järnvägslinjen mellan Axelvolds och Kågeröds järnvägsstationer. I korsningspunkterna, som enligt Statens Järnvägar betecknas respektive km. 251+778,73 och 252+ +013,70, finnas nu stentrummor, av vilka den förra utförts med genomloppsöppningen 0,60x0,60 m och den senare med genomloppsöppningen 0,60x0,80 m. Bottnen i trumman vid km 251+778,73 ligger vid nerströmssidan på höjden + 71,68 m och vid uppströmssidan på höjden + 71,71 m, medan botten i trumman vid km. 252+013,70 ligger horisontellt på höjden + 72,45 m. Båda trummorna hava utförts till det djup, som erfordras för ovanför liggande markers torrläggning, och med tillräckliga genomloppsöppningar. Följande arbeten, som beröra järnvägslinjen, skola emellertid utföras.

a/ Öster ifrån upptages ett täckt avlopp av 9" /22,5 cm/ cementrör fram till östra järnvägsstängslet vid km. 251+778,73. Avloppets inre underkant förlägges på höjden + 71,65 m.

b/ Vid järnvägsstängslet - sektion 33+66 - anordnas ett intag, utfört av betong med 300 kg E/m^3 och försett med slamficka.

c/ Mellan intaget och järnvägstrummans nerströmssida vid sektionen 33+ + 63,6 upprensas det nuvarande diket, varefter dess botten och slänter stensättas.

d/ Järnvägstrumman vid km. 251+778,73 upprensas och befrias från slam.

e/ Det nuvarande diket mellan trummans uppströmssida vid sektion 33+79,7 och västra järnvägsstängslet vid sektion 33+80,9 upprensas, varefter dess botten och slänter stensättas.

f/ Vid järnvägsstängslet - sektion 33+80,9 - bygges en ommurning för rörutlopp, utförd av betong med 300 kg E/m^3.

g/ Från rörutloppet vid sektion 33+80,9 upptages väster om järnvägen ett täckt avlopp av 9" /22,5 cm/ cementrör fram till västra järnvägsstängslet vid km. 252+013,70. Avloppet berör ej järnvägens område.

h/ Vid västra järnvägsstängslet - sektion 36+47 - anordnas ett intag, utfört av betong med 300 kg E/m^3 och försett med slamficka.

i/ Mellan intaget och järnvägstrummans nerströmssida vid sektion 36+48 upprensas det nuvarande diket, varefter dess botten och slänter stensättes.

k/ Järnvägstrumman vid km. 252+013,70 upprensas och befrias från slam.

l/ Det nuvarande diket mellan trummans uppströmssida vid sektion 36+63,20 och östra järnvägsstängslet vid sektion 33+66,20 upprensas, varefter dess botten och slänter stensättes.

Samtliga här ovan omnämnda arbeten skola utföras och bekostas av dikningsföretaget. Innan arbetet påbörjas, skall dikningsföretaget genom sin verkställande ledamot underrätta baningeniörsexpeditionen i Hälsingborg om den tidpunkt, då arbetet kommer att utföras.

- -

Malmö i juli 1943.

Å tjänstens vägnar:

C.H. Wallér.

Statens lantbruksingeniör.

Vidimeras
ex officio:
C.H. Wallér

Axelvolds dikningsföretag av år 1943.

Utdrag av plankartan.

Skala 1:4000

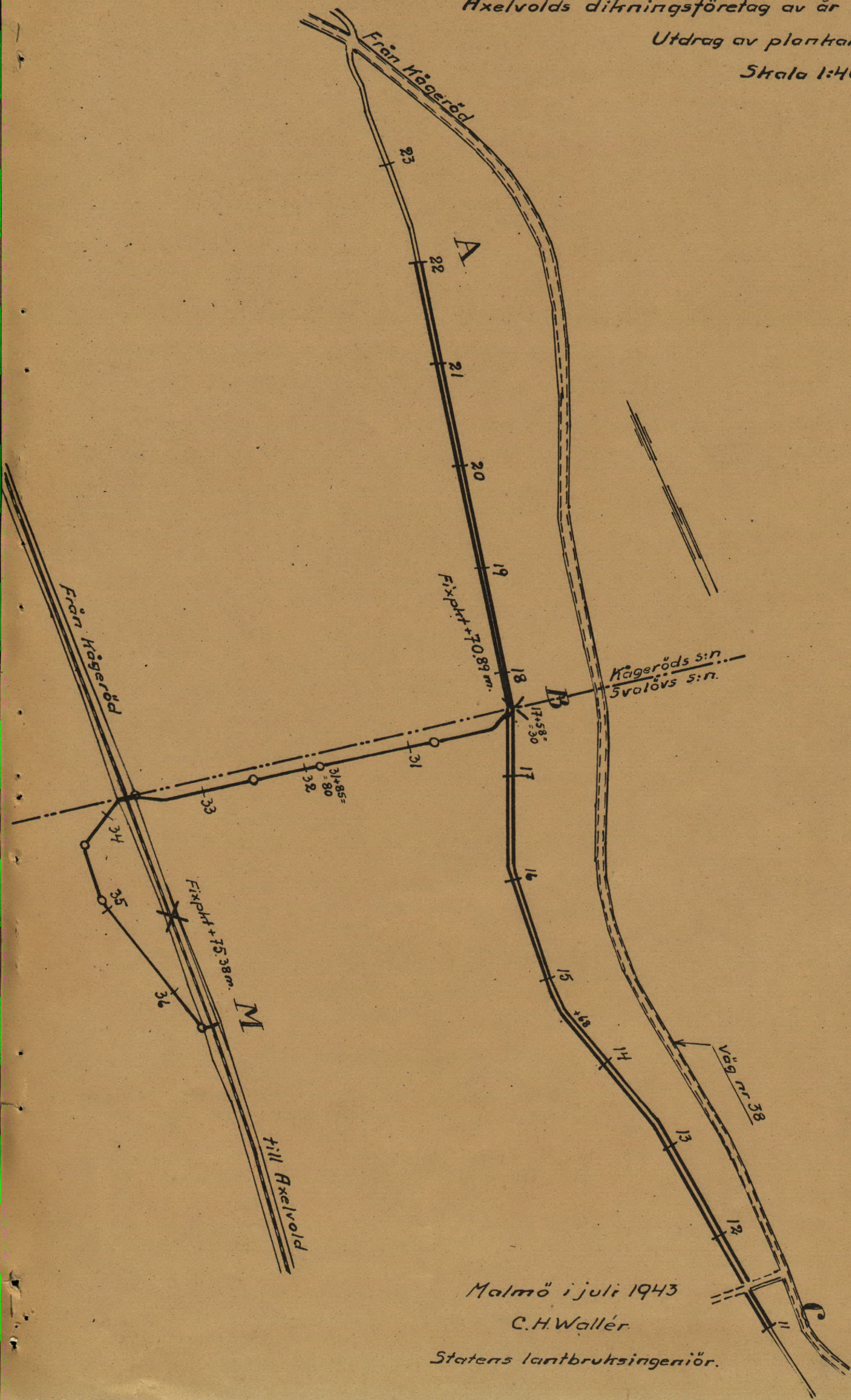

Malmö i juli 1943

C. H. Wallér

Statens lantbruksingeniör.

Axelvolds dikningsföretag av år 1943.

Trumma för järnvägslinjen Axelvold-Mågeröd vid km 251+778,73

Skala 1:100.

Längdsektion.

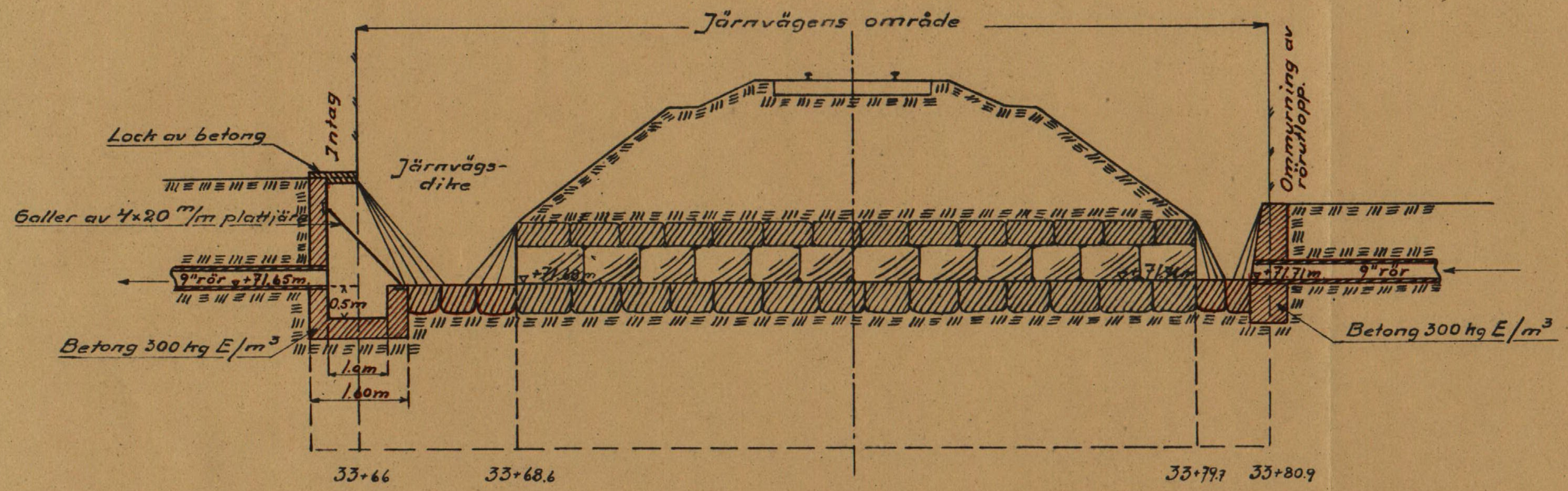

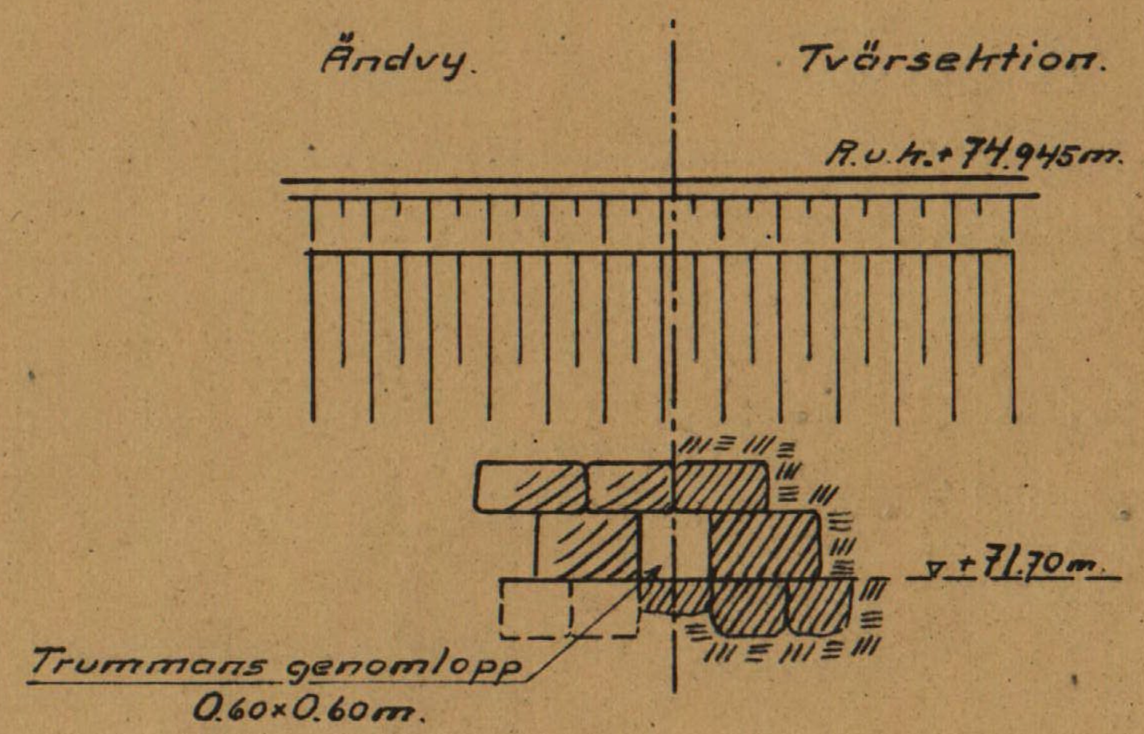

Malmö i juli 1943.

C.H. Wallér.

Statens lantbruksingeniör.

B.L. 13.

Axelvolds dikningsföretag av år 1943.

Trumma för järnvägslinjen Axelvold-Kågeröd vid km 252+013.70

Skala 1:100

Längdsektion.

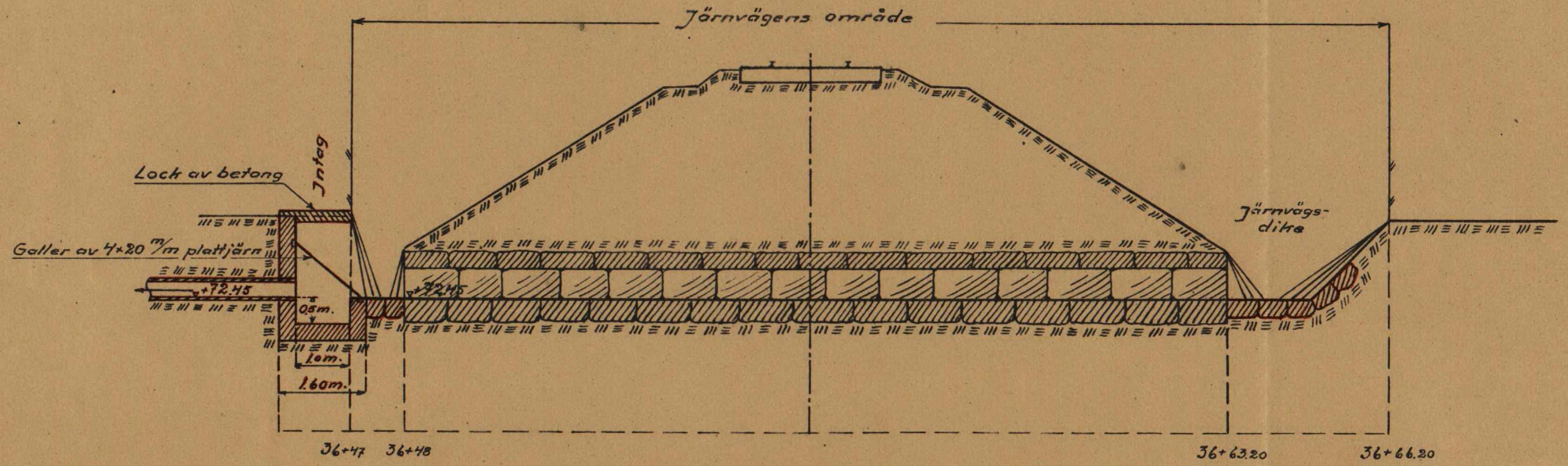

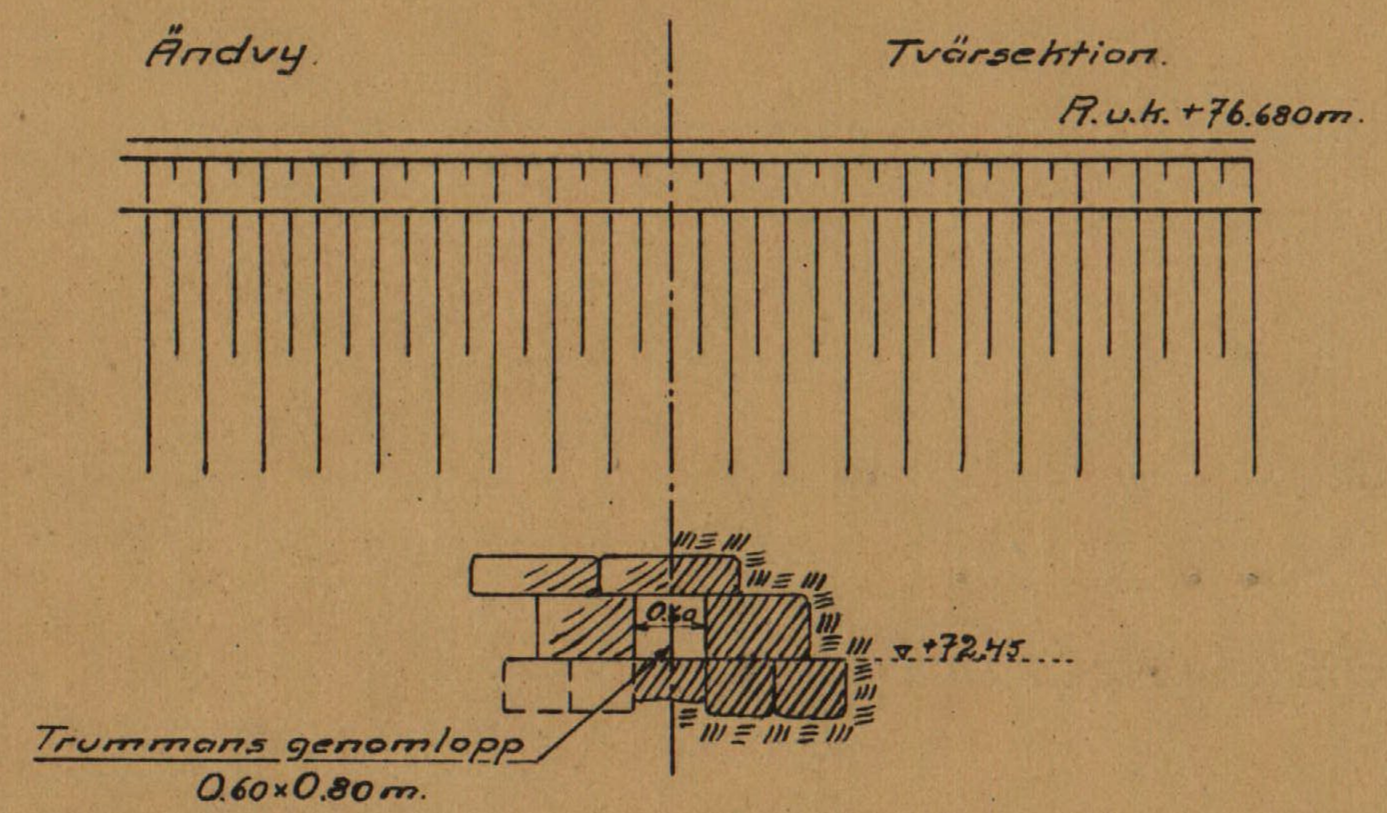

Malmö i juli 1943.

C.H. Wallér.

Statens lantbruksingeniör.

Bil. 15. 28.

STATENS JÄRNVÄGAR

III DISTRIKTET

Statens Järnvägar III distr.
~~DISTRIKTSSEKRETERAREN~~
Distriktschefen
~~OMBUDSMANNEN~~

D.-nr Ds 405

Anhålles att i svarsskrivelse ovanstående diarienummer angives.

Till

Statens Lantbruksingenjör

Herr C.H.Wallér,

M a l m ö.

Ang. Axelvolds dikningsföretag av år 1943.

I anledning av Eder skrivelse den 12 uti innevarande månad i rubricerade ärende får jag härigenom meddela, att från statens järnvägars sida intet synes vara att erinra mot föreslagna anordningar.

Malmö den 20 juli 1943.

För Distriktschefen

(Thorsten Rekke)

Bil. 71.

Areal								Nuvarande värde			Blivande värde			Förbättringsvärde		
Åker		Äng och odlingsmark		Annan duglig mark		Impediment och högl. mark		pr har	pr ägofigur		pr har	pr ägofigur		pr har	pr ägofigur	
Har	ar	Har	ar	Har	ar	Har	ar	Kr.	Kr.	öre	Kr.	Kr.	öre	Kr.	Kr.	öre
7		8		9		10		11	12		13	14		15	16	
														Förslag 1.		

Värderingslängd
och
Hävdeförteckning

Hemmanstal	Registernummer	Littera å kartan	Socken, by och hemman	Delägares namn, hemvist m. m. samt ägobeskrivning		Ägofigurens nummer	
1	2	3	4	5		6	
1 1070/80000	13		Lägerdo s:n. Prällarp	Joh. Gustafson			
				Åker	Utgr. Lera o. grus	1	7
				Do	do	2	5
				Do	do	3	5
				Do	do	4	7
				Do	do	5	9
				Do	do	6	7
				Do	do	7	5
				Do	do	8	5
				Do	do	9	7
				Do	do	10	9
				Do	do	11	9
				Do	do	12	7
				Do	do	13	5
				Do	do	14	5
				Do	do	15	7
				Do	do	16	9
				Do	do	17	9
				Do	do	18	7
				Do	do	19	5
				Do	do	20	5
				Do	do	21	7
				Do	do	22	9
				Summa			
			Skralöv s:n.				
2 291/5112	12		Axelvold	Albert Berg von Linde			
				Åker	Utgr. lera o. grus	23	9
				Do		24	7
				Summa			

Areal								Nuvarande värde			Blivande värde			Förbättringsvärde		
Åker		Äng och odlingsmark		Annan duglig mark		Impediment och högl. mark		pr har	pr ägofigur		pr har	pr ägofigur		pr har	pr ägofigur	
Har	ar	Har	ar	Har	ar	Har	ar	Kr.	Kr.	öre	Kr.	Kr.	öre	Kr.	Kr.	öre
7		8		9		10		11	12		13	14		15	16	
	02							1400	28	–	~~1500~~ 1500	30	–	100	2	–
	10							1000	100	–	~~1100~~ 1100	110	–	100	10	–
	02							1000	20	–	~~1100~~ 1100	22	–	100	2	–
	06		20					1400	84	–	~~1500~~ 1500	90	–	100	6	–
	04							1800	72	–	2000	80	–	200	8	–
	08							1400	112	–	~~1600~~ 1600	128	–	200	16	–
	04							1000	40	–	~~1200~~ 1200	48	–	200	8	–
	18							1000	180	–	~~1200~~ 1200	216	–	200	36	–
	02							1400	28	–	~~1600~~ 1600	32	–	200	4	–
	04		40					1800	72	–	2000	80	–	200	8	–
	02							1800	36	–	2000	40	–	200	4	–
	05							1400	70	–	~~1700~~ 1700	85	–	300	15	–
	11							1000	110	–	~~1300~~ 1300	143	–	300	33	–
	09							1000	90	–	~~1300~~ 1300	117	–	300	27	–
	14							1400	196	–	~~1700~~ 1700	238	–	300	42	–
	17		58					1800	306	–	2000	340	–	200	34	–
	17							1800	306	–	2000	340	–	200	34	–
	33							1400	462	–	~~1900~~ 1900	627	–	500	165	–
	30							1000	300	–	~~1500~~ 1500	450	–	500	150	–
	03							1000	30	–	~~1500~~ 1500	45	–	500	15	–
	06							1400	84	–	~~1900~~ 1900	114	–	500	30	–
	03		92					1800	54	–	2000	60	–	200	6	–
2	10								2780	–		3435	–		655	–
	12 ✓							1800	216	–	2000	240	–	200	24	–
	11 ✓							1400	154	–	2000	220	–	600	66	–
	23								370	–		460	–		90	–

Hemmanstal	Registernummer	Littera å kartan	Socken, by och hemman	Delägares namn, hemvist m. m. samt ägobeskrivning		Ägofigurens nummer	
1	2	3	4	5		6	
					Föregående		
				Åkare	sid. gr. Lena Ingvar	25	5
				Do	do	26	5
				Do	do	27	7
				Do	do	28	9
				Do	do	29	7
				Do	do	30	9
				Do	do	31	9
				Do	do	32	7
				Do	do	33	5
				Do	do	34	5
				Do	do	35	7
				Do	do	36	9
				Do	do	37	9
				Do	do	38	9
				Do	do	39	7
				Do	do	40	9
				Do	do	41	7
				Do	do	42	7
				Do	do	43	5
				Do	do	44	7
				Do	do	45	7
				Do	do	46	5
				Do	do	47	5
				Do	do	48	5
				Do	do	49	7
				Do	do	50	9
				Do	do	51	5
				Do	do	52	7
					Försgår		

Areal								Nuvarande värde			Blivande värde			Förbättringsvärde		
Åker		Äng och odlingsmark		Annan duglig mark		Impediment och högl. mark		pr har	pr ägofigur		pr har	pr ägofigur		pr har	pr ägofigur	
Har	ar	Har	ar	Har	ar	Har	ar	Kr.	Kr.	öre	Kr.	Kr.	öre	Kr.	Kr.	öre
7		8		9		10		11	12		13	14		15	16	
	23								370	–		460	–		90	–
	16							10000	160	–	20000	320	–	10000	160	–
	43							10000	430	–	20000	860	–	10000	430	–
	28							14000	392	–	20000	560	–	6000	168	–
	16							18000	288	–	20000	320	–	2000	32	–
	10							14000	140	–	20000	200	–	6000	60	–
	02							18000	36	–	20000	40	–	2000	4	–
	10							18000	180	–	20000	200	–	2000	20	–
	15							14000	210	–	20000	300	–	6000	90	–
	50							10000	500	–	20000	1000	–	10000	500	–
	38							10000	380	–	20000	760	–	10000	380	–
	14							14000	196	–	20000	280	–	6000	84	–
	13							18000	234	–	20000	260	–	2000	26	–
	24							19000	456	–	20000	480	–	1000	24	–
	13							19000	247	–	20000	260	–	1000	13	–
	30							16000	480	–	20000	600	–	4000	120	–
	01							18000	18	–	20000	20	–	2000	2	–
	05							14000	70	–	20000	100	–	6000	30	–
	15							14000	210	–	20000	300	–	6000	90	–
	77							10000	770	–	20000	1540	–	10000	770	–
	10							18000	180	–	20000	200	–	2000	20	–
	12							14000	168	–	20000	240	–	6000	72	–
	27							10000	270	–	20000	540	–	10000	270	–
	32							10000	320	–	20000	640	–	10000	320	–
	26							10000	260	–	20000	520	–	10000	260	–
	10							14000	140	–	20000	200	–	6000	60	–
	11							18000	198	–	20000	220	–	2000	22	–
	72							10000	720	–	20000	1440	–	10000	720	–
	72							14000	1008	–	20000	1440	–	6000	432	–
7	15								9031	–		14300	–		5269	–

Hemmanstal	Registernummer	Littera å kartan	Socken, by och hemman	Delägares namn, hemvist m. m. samt ägobeskrivning	Ägofigurens nummer	
1	2	3	4	5	6	
				Överföres		
				Åker samt äng ä gras	53	9
				Do Do	54	9
				Do Do	55	7
				Do Do	56	5
				Skogsmark, vinter ej bärande	57	9
				Do Do	58	7
				Do Do	59	5
				Do Do	60	7
				Do Do	61	5
				Do Do	62	7
				Do Do	63	9
				Summa		
	1'		Axelvoldsmölla	Albert Berg vonLindeck		
				Åker samt äng ä gras	64	7
				Do Do	65	9
				Skogsmark, vinter ej bärande	66	9
				Torvmöt och tvätgård Do	67	9
				Skogsmark Do	68	7
				Do Do	69	9
				Torvmöt och tvätgård Do	70	9
				Summa		
				Sammandrag		
			Kägnäsbo s:n			
$1\frac{1070}{8000}$	1^3		Mällarp	Joh. Strömberg	1-222	
			Svalövs s:n			
$2\frac{391}{572}$	1^2		Axelvold	Albert Berg von Lindeck	23-63	
				Överföres		

Areal								Nuvarande värde			Blivande värde			Förbättringsvärde		
Åker		Äng och odlingsmark		Annan duglig mark		Impediment och högl. mark		pr har	pr ägofigur		pr har	pr ägofigur		pr har	pr ägofigur	
Har	ar	Har	ar	Har	ar	Har	ar	Kr.	Kr.	öre	Kr.	Kr.	öre	Kr.	Kr.	öre
7		8		9		10		11	12		13	14		15	16	
7	15								9031	-		11200	-		5269	-
	27	✓						1800	486	-	2000	540	-	200	54	-
	15	✓						1800	270	-	2000	300	-	200	30	-
	36	✓						1400	504	-	2000	720	-	600	216	-
	61	✓						1000	610	-	2000	1220	-	1000	610	-
							10	—	—	—	—	—	—	—	—	—
							03	—	—	—	—	—	—	—	—	—
							09	—	—	—	—	—	—	—	—	—
							19	—	—	—	—	—	—	—	—	—
							08	—	—	—	—	—	—	—	—	—
							12	—	—	—	—	—	—	—	—	—
							23	—	—	—	—	—	—	—	—	—
8	54						84		10901	-		17080	-		6179	-
	09	✓						1600	144	-	2000	180	-	400	36	-
	12	✓						1900	228	-	2000	240	-	100	12	-
							20	—	—	—	—	—	—	—	—	—
							27	—	—	—	—	—	—	—	—	—
							06	—	—	—	—	—	—	—	—	—
							06	—	—	—	—	—	—	—	—	—
							04	—	—	—	—	—	—	—	—	—
	21						63		372	-		420	-		48	-
	21															
2	10								2780	-		3435	-		655	-
8	54						84		10901	-		17080	-		6179	-
10	64						84		13681	-		20515	-		6834	-

Hemmanstal	Registernummer	Littera å kartan	Socken, by och hemman	Delägares namn, hemvist m. m. samt ägobeskrivning	Ägofigurens nummer
1	2	3	4	5	6
	1'		Axelvolds mölla	Albert Berg vor Lindö Ovanfånt Sommarvar	64-70

Areal								Nuvarande värde			Blivande värde			Förbättringsvärde		
Åker		Äng och odlingsmark		Annan duglig mark		Impediment och högl. mark		pr har	pr ägofigur		pr har	pr ägofigur		pr har	pr ägofigur	
Har	ar	Har	ar	Har	ar	Har	ar	Kr.	Kr.	öre	Kr.	Kr.	öre	Kr.	Kr.	öre
7		8		9		10		11	12		13	14		15	16	
10	64						84		13681	–		20575	–		6894	–
	21						63		372	–		420	–		48	–
10	85					1	47		14053	–		20995	–		6882	–

Axelvold den 23 juli 1943.
A tjänstens vägnar:
E. H. Nelson
Statens lantbruksingenjör.
Sture Jonsson Anton Hansson
Vide ledare.

Hemmanstal	Registernummer	Littera å kartan	Socken, by och hemman	Delägares namn, hemvist m. m. samt ägobeskrivning	Ägofigurens nummer
1	2	3	4	5	6

PETTERSONSKA BOKTR. EFTR.
SKARA

Bil. 42

Areal								Nuvarande värde			Blivande värde			Förbättringsvärde		
Åker		Äng och odlingsmark		Annan duglig mark		Impediment och högl. mark		pr har	pr ägofigur		pr har	pr ägofigur		pr har	pr ägofigur	
Har	ar	Har	ar	Har	ar	Har	ar	Kr.	Kr.	öre	Kr.	Kr.	öre	Kr.	Kr.	öre
7		8		9		10		11	12		13	14		15	16	

Förteg 2.

Värderingslängd
och
Hårdförteckning

39.

Hemmanstal	Registernummer	Littera å kartan	Socken, by och hemman	Delägares namn, hemvist m. m. samt ägobeskrivning	Ägofigurens nummer	
1	2	3	4	5	6	
2 220/572	1 2		Svalöv s:n. Reslvold	Albert Bengtsson Lövdahl		
				Åkern nr. gr. gnabbl. lera	71	9
				Do v. do	72	7
				Do do	73	5
				Damm, imp.	74	
				Åkern nr. gr. gnabbl. lera	75	9
				Do do	76	7
				Do do	77	5
				Do do	78	5
				Do do	79	5
				Do do	80	7
				Do do	81	9
				Do nr. gr. lättera	82	9
				Do do	83	7
				Do do	84	5
				Do do	85	0
				Mergelsäkk	86	7
				Do	87	9
				Do	88	9
				Do	89	7
				Åkern nr. gr. lättera	90	7
				Do do	91a	9
				Mont	91b	9
				Åkern nr. gr. lättera	92	5
				Do do	93	0
				Mont	94a	0
				Do	94b	5
				Vidarefördes		

Areal								Nuvarande värde			Blivande värde			Förbättringsvärde		
Åker		Äng och odlingsmark		Annan duglig mark		Impediment och högl. mark		pr har	pr ägofigur		pr har	pr ägofigur		pr har	pr ägofigur	
Har	ar	Har	ar	Har	ar	Har	ar	Kr.	Kr.	öre	Kr.	Kr.	öre	Kr.	Kr.	öre
7		8		9		10		11	12		13	14		15	16	
	04	V						2200	88	–	2500	100	=	300	12	–
	06	V						1800	108	–	2500	150	=	700	42	–
	16	V						1400	224	–	2500	400	=	1100	176	–
							07	—	—	—	—	—	—	—	—	—
	15	V						2200	330	=	2500	375	–	300	45	–
	21	V						1800	378	–	2500	525	=	700	147	–
	15	V						1400	210	=	2500	375	=	1100	165	–
	03	V						1400	42	–	2500	75	–	1100	33	–
	17	V						1400	238	–	2500	425	–	1100	187	–
	12	V						1800	216	–	2500	300	=	700	84	–
	10	V						2200	220	–	2500	250	=	300	30	–
	07	V						2800	196	–	3500	245	–	700	49	–
	11	V						2200	242	–	3500	385	=	1300	143	–
	10	V						1600	160	=	3500	350	–	1900	190	–
	10	V						1000	100	=	3500	350	–	2500	250	–
					06			300	18	–	500	30	=	200	12	–
					02			400	8	–	500	10	–	100	2	–
					02			400	8	–	500	10	–	100	2	–
					02			300	6	–	500	10	=	200	4	–
	14	V						2200	308	–	3500	490	–	1300	182	–
	14	V						2800	392	–	3500	490	=	700	98	–
	04	V						2800	112	–	3500	140	=	700	28	–
	04	V						1600	64	–	3500	140	=	1900	76	–
	01	V						1000	10	–	3500	35	–	2500	25	–
	03	V						1000	30	–	3500	105	–	2500	75	–
	02	V						1600	32	–	3500	70	–	1900	38	–
1	99				12		07		3740	–		5835	–		2095	–

Hemmanstal	Registernummer	Littera å kartan	Socken, by och hemman	Delägares namn, hemvist m. m. samt ägobeskrivning		Ägofigurens nummer	
1	2	3	4	5		6	
				Ödmark		94 c	7
				Do		95 a	7
				Do		95 b	7
				Åker	m. fl. jordägare	96	9
				Do	Do	97	7
				Do	Do	98	5
				Do	do	99	5
				Do	do	100	7
				Do	do	101	9
				Do	do	102	9
				Do	do	103	7
				Do	do	104	5
						A	
				Åker	m. fl. jordägare	105	9
				Do	do	106	7
				Do	do	107	5
				Do	do	108	5
				Do	do	109	7
				Do	do	110	9
				Do	do	111	9
				Ängsmark		112	9
				Do		113	7
				Do		114	5
				Do		115	9
					Öreryfjäres		

Areal								Nuvarande värde			Blivande värde			Förbättringsvärde		
Åker		Äng och odlingsmark		Annan duglig mark		Impediment och högl. mark		pr har	pr ägofigur		pr har	pr ägofigur		pr har	pr ägofigur	
Har	ar	Har	ar	Har	ar	Har	ar	Kr.	Kr.	öre	Kr.	Kr.	öre	Kr.	Kr.	öre
7		8		9		10		11	12		13	14		15	16	
1	99				12		07		3740	–		5835	–		2095	–
	03 v							2200	66	–	3500	105	–	1300	39	–
	06 v							2200	132	–	3500	210	–	1300	78	–
	05 v							1800	90	–	2500	125	–	700	35	–
	04 v							2200	88	–	2500	100	–	300	12	–
	25 v							1800	450	–	2500	625	–	700	175	–
	58 v							1300	754	–	2500	1450	–	1200	696	–
	06 v							1400	84	–	2500	150	–	1100	66	–
	02 v							1800	36	–	2500	50	–	700	14	–
	07 v							2200	154	–	2500	175	–	300	21	–
	05 v							2200	110	–	2500	125	–	300	15	–
	04 v							1800	72	–	2500	100	–	700	28	–
	08 v							1400	112	–	2500	200	–	1100	88	–
	16 v							2200	352	–	2500	400	–	300	48	–
	09 v							1900	171	–	2500	225	–	600	54	–
	13 v							1600	208	–	2500	325	–	900	117	–
	39 v							1600	624	–	2500	975	–	900	351	–
	26 v							1900	494	–	2500	650	–	600	156	–
	15 v							2200	330	–	2500	375	–	300	45	–
	04 v							2200	88	–	2500	100	–	300	12	–
					04			700	28	–	800	32	–	1000	4	–
					10			600	60	–	800	80	–	200	20	–
					02			500	10	–	800	16	–	300	6	–
					04			700	28	–	800	32	–	100	4	–
4	54				32		07		8281	–		12460	–		4179	–

Hemmanstal	Registernummer	Littera å kartan	Socken, by och hemman	Delägares namn, hemvist m. m. samt ägobeskrivning	Ägofigurens nummer	
1	2	3	4	5	6	
				Grunford		
				Park	1166	7
				Do	1177	7
				Do	1188	9
				Do	1199	9
				Do	1200	7
				Do	1221	5
				Åker m. fl. Bruksbel. Ekn.	1222	9
				Do do	1233	7
				Do do	1244	5
				Do do	1255	7
				Do do	1266	9
				Do do	1277	9
				Do do	1288	7
				Do do	1299	5
				Do do	1300	7
				Do do	1321	9
				Summa		

Areal								Nuvarande värde			Blivande värde			Förbättringsvärde		
Åker		Äng och odlingsmark		Annan duglig mark		Impediment och högl. mark		pr har	pr ägofigur		pr har	pr ägofigur		pr har	pr ägofigur	
Har	ar	Har	ar	Har	ar	Har	ar	Kr.	Kr.	öre	Kr.	Kr.	öre	Kr.	Kr.	öre
7		8		9		10		11	12		13	14		15	16	
4	54				32		07		8281	–		13460	=		4179	–
					02			600	12	–	800	16	–	200	4	–
					02			600	12	–	800	16	–	200	4	–
					06			700	42	–	800	48	–	100	6	–
					02			700	14	–	800	16	–	100	2	–
					04			600	24	–	800	32	–	200	8	–
					02			500	10	–	800	16	–	300	6	–
	03	v						2200	66	–	2500	75	–	300	9	–
	10	v						1900	190	–	2500	250	–	600	60	–
	50	v						1600	800	=	2500	1250	=	900	450	–
	11	v						1900	209	–	2500	275	=	600	66	–
	12	v						2200	264	–	2500	300	=	300	36	–
	14	v						2200	308	–	2500	350	=	300	42	–
	04	v						1900	76	=	2500	100	=	600	24	–
	09	v						1600	144	=	2500	225	=	900	81	–
	07	v						1900	133	–	2500	175	=	600	42	–
	07	v						2200	154	–	2500	175	=	300	21	–
5	81				50		07		10739	=		15779	=		5040	–

Axelvold den 23 juli 1943.
Å tjänstens vägnar:
C. J. Nelle.
Statens lantbruksingenjör.
Sture Jonsson Artur Hansson
Kodesmän

Hemmanstal	Registernummer	Littera å kartan	Socken, by och hemman	Delägares namn, hemvist m. m. samt ägobeskrivning	Ägofigurens nummer
1	2	3	4	5	6

PETTERSONSKA BOKTR. EFTR. SKARA

403474

Bil. ~~A~~ 3

Areal								Nuvarande värde			Blivande värde			Förbättringsvärde		
Åker		Äng och odlingsmark		Annan duglig mark		Impediment och högl. mark		pr har	pr ägofigur		pr har	pr ägofigur		pr har	pr ägofigur	
Har	ar	Har	ar	Har	ar	Har	ar	Kr.	Kr.	öre	Kr.	Kr.	öre	Kr.	Kr.	öre
7		8		9		10		11	12		13	14		15	16	

Förteckning 3.

Vårdningslängd
och
Hårdfortecknung.

Hemmanstal	Registernummer	Littera å kartan	Socken, by och hemman	Delägares namn, hemvist m. m. samt ägobeskrivning	Ägofigurens nummer	
1	2	3	4	5	6	
			Svaltorps socken.			
2 24/512	12		Aneboda.	Albert Berg som Lindes		
				åber mup. hälften	1332	5
				do do	1333	7
				do do	1334	9
				do do	1335	9
				do do	1336	7
				do do	1337	5
				do do	1338	5
				do do	1339	5
				do do	1440	3
				do do	1441	3
				do do	1442	5
				do do	1443	7
				do do	1444	9
				do do	1445	9
				do do	1446	7
				do do	1447	5
				Damm imp.	1448	
				åber do	1449	3
				do do	1550	3
				do do	1551	5
				do do	1552	7
				do do	1553	9
				do do	1554	9
				do do	1555	7
				do do	1556	5
				do do	1557	3
				Ägofigurer		

Areal								Nuvarande värde			Blivande värde			Förbättringsvärde		
Åker		Äng och odlingsmark		Annan duglig mark		Impediment och högl. mark		pr har	pr ägofigur		pr har	pr ägofigur		pr har	pr ägofigur	
Har	ar	Har	ar	Har	ar	Har	ar	Kr.	Kr.	öre	Kr.	Kr.	öre	Kr.	Kr.	öre
7		8		9		10		11	12		13	14		15	16	
	23							1800	414	–	3000	690	–	1200	276	–
	05							2400	120	–	3000	150	–	600	30	–
	05							2800	140	–	3000	150	–	200	10	–
	07							2800	196	–	3000	210	–	200	14	–
	06							2400	144	–	3000	180	–	600	36	–
	05							1800	90	–	3000	150	–	1200	60	–
	50							1800	900	–	3000	1500	–	1200	600	–
	13							1800	234	–	3000	390	–	1200	156	–
	29							1400	406	–	3000	870	–	1600	464	–
	06							1400	84	–	3000	180	–	1600	96	–
	09							1800	162	–	3000	270	–	1200	108	–
	15							2400	360	–	3000	450	–	600	90	–
	13							2800	364	–	3000	390	–	200	26	–
	07							2800	196	–	3000	210	–	200	14	–
	08							2400	192	–	3000	240	–	600	48	–
	07							1800	126	–	3000	210	–	1200	84	–
							10	–	–	–	–	–	–	–	–	–
	08							1400	112	–	3000	240	–	1600	128	–
	28							1400	392	–	3000	840	–	1600	448	–
	37							1800	666	–	3000	1110	–	1200	444	–
	22							2400	528	–	3000	660	–	600	132	–
	08							2800	224	–	3000	240	–	200	16	–
	13							2800	364	–	3000	390	–	200	26	–
	12							2400	288	–	3000	360	–	600	72	–
	18							1800	324	–	3000	540	–	1200	216	–
	13							1400	182	–	3000	390	–	1600	208	–
3	67						10		7208	–		11010	–		3802	–

Hemmanstal	Registernummer	Littera å kartan	Socken, by och hemman	Delägares namn, hemvist m. m. samt ägobeskrivning		Ägofigurens nummer	
1	2	3	4	5		6	
					Överföres		
				Åkern	samp. jordbruk	158	3
				Do	do	159	5
				Do	do	160	7
				Do	do	161	9
				Do	do	162	9
				Do	do	163	7
				Do	do	164	5
				Do	do	165	3
				Do	do	166	3
				Do	do	167	5
				Do	do	168	7
				Do	do	169	9
				Do	do	170	3
				Do	do	171	5
				Do	do	172	7
				Do	do	173	9
					Summa		
			Kågeröds s:n.				
1/4	1'		Västerslöv	Gösta Wachtmeister, Blanche Wachtmeister, Ridgen Wachtmeister, Anna Wachtmeister, Harriet Grotte, Göta-Gösta Rhett och Ulla von Schlichten dödsbo.			
				Åkern	samp. jordbruk	174	9
				Do	do	175	7
				Do	do	176	5
				Åkern	samp. jordbruk	177	5
				Do	do	178	7
					Överföres		

Areal								Nuvarande värde			Blivande värde			Förbättringsvärde		
Åker		Äng och odlingsmark		Annan duglig mark		Impediment och högl. mark		pr har	pr ägofigur		pr har	pr ägofigur		pr har	pr ägofigur	
Har	ar	Har	ar	Har	ar	Har	ar	Kr.	Kr.	öre	Kr.	Kr.	öre	Kr.	Kr.	öre
7		8		9		10		11	12		13	14		15	16	
3	67						10		7208	–		11010	–		3802	–
	10	✓						14000	140	–	3000	300	–	1600	160	–
	08	✓						18000	144	–	3000	240	–	1200	96	–
	13	✓						24000	312	–	3000	390	–	600	78	–
	17	✓						28000	476	–	3000	510	–	200	34	–
	10	✓						28000	280	–	3000	300	–	200	20	–
	06	✓						24000	144	–	3000	180	–	600	36	–
	14	✓						18000	252	–	3000	420	–	1200	168	–
	14	✓						14000	196	–	3000	420	–	1600	224	–
	19	✓						14000	266	–	3000	570	–	1600	304	–
	19	✓						18000	342	–	3000	570	–	1200	228	–
	19	✓						24000	456	–	3000	570	–	600	114	–
	19	✓						28000	532	–	3000	570	–	200	38	–
	03	✓						1400	42	–	3000	90	–	1600	48	–
	02	✓						2000	40	–	3000	60	–	1000	20	–
	10	✓						2500	250	–	3000	300	–	500	50	–
	12	✓						2900	348	–	3000	360	–	100	12	–
5	62						10		11428	–		16860	–		5432	–
		✓					04	—	—	—	—	—	—	—	—	—
		✓					04	—	—	—	—	—	—	—	—	—
		✓					01	—	—	—	—	—	—	—	—	—
	17	✓						2000	340	–	3000	570	–	1000	170	–
	10	✓						2400	240	–	3000	300	–	600	60	–
	27						09		580	–		810	–		230	–

Hemmanstal	Registernummer	Littera å kartan	Socken, by och hemman	Delägares namn, hemvist m. m. samt ägobeskrivning	Ägofigurens nummer	
1	2	3	4	5	6	
				Öreryftet		
				Åkre m. up. Bäckälva	179	9
				Summa		
1/4	1'		Risagården	Sven Larsson		
				Åkre m. up. Bäckälva	180	9
				do do	181	7
				do do	182	5
				do do	183	7
				Summa		
				Sammanradrag		
			Svedån p. a.			
2 291/512	1 2		Axelvold	Albert Berg vid Svedån	132-173	
			Kågeröds p. a.			
1/4	1'		Vångavallen	Gustav Wachtmeister, Robert Wachtmeister, Reinhard Wachtmeister, David Wachtmeister, Harriet Gyllenstierna, Hilda Brita Ulrika och Ellen von Schildens dödsbo.	174-179	
1/4	1'		Risagården	Sven Larsson	180-183	
				Summa		

Bil. A4.

Areal								Nuvarande värde			Blivande värde			Förbättringsvärde		
Åker		Äng och odlingsmark		Annan duglig mark		Impediment och högl. mark		pr har	pr ägofigur		pr har	pr ägofigur		pr har	pr ägofigur	
Har	ar	Har	ar	Har	ar	Har	ar	Kr.	Kr.	öre	Kr.	Kr.	öre	Kr.	Kr.	öre
7		8		9		10		11	12		13	14		15	16	

Förteckning 4.

Värderingslängd
och
Hårdeförteckning

Hemmanstal	Registernummer	Littera å kartan	Socken, by och hemman	Delägares namn, hemvist m. m. samt ägobeskrivning	Ägofigurens nummer	
1	2	3	4	5	6	
2 291/512	1/2		Lvalöns s:n. Aanebrobäl.	Albert Berg som Lindh		
				Pärle " Skiftes ej lösmedel	1841	—
				Do " do do	1845	—
				Skärl " m. kp. Pärlbäck	1846	9
				Do do	1847	7
				Do do	1888	5
				Do do	1889	5
				Do do	1890	7
				Do do	1891	9
				Do do	1892	5
				Do do	1893	7
				Do do	1894	9
				Do do	1895	9
				Vaxtenhäla " jämsg.	1896	—
				Skärl do	1897	7
				Do do	1898	5
				Do do	1899	5
				Do do	2000	7
				Do do	2011	9
				Do do	2012	9
				Do do	2013	7
				Do do	2014	5
				Do do	2015	7
				Do do	2016	9
				Do do	2017	9
				Do do	2018	7
				Do do	2019	9
				Överföres		

Areal								Nuvarande värde			Blivande värde			Förbättringsvärde		
Åker		Äng och odlingsmark		Annan duglig mark		Impediment och högl. mark		pr har	pr ägofigur		pr har	pr ägofigur		pr har	pr ägofigur	
Har	ar	Har	ar	Har	ar	Har	ar	Kr.	Kr.	öre	Kr.	Kr.	öre	Kr.	Kr.	öre
7		8		9		10		11	12		13	14		15	16	
							07	—	—	—	—	—	—	—	—	—
							11	—	—	—	—	—	—	—	—	—
	03	v						28000	84	—	3000	90	—	200	6	—
	05	v						22000	110	—	3000	150	—	800	40	—
	05	v						17000	85	—	3000	150	—	1300	65	—
	19	v						17000	323	—	3000	570	—	1300	247	—
	18	v						22000	396	—	3000	540	—	800	144	—
	12	v						28000	336	—	3000	360	—	200	24	—
	09	v						17000	153	—	3000	270	—	1300	117	—
	12	v						22000	264	—	3000	360	—	800	96	—
	08	v						28000	224	—	3000	240	—	200	16	—
	12	v						28000	336	—	3000	360	—	200	24	—
							07	—	—	—	—	—	—	—	—	—
	19	v						22000	418	—	3000	570	—	800	152	—
	20	v						17000	340	—	3000	600	—	1300	260	—
	32	v						17000	544	—	3000	960	—	1300	416	—
	33	v						22000	726	—	3000	990	—	800	264	—
	26	v						28000	728	—	3000	780	—	200	52	—
	12	v						28000	336	—	3000	360	—	200	24	—
	18	v						22000	396	—	3000	540	—	800	144	—
	35	v						17000	595	—	3000	1050	—	1300	455	—
	16	v						22000	352	—	3000	480	—	800	128	—
	16	v						28000	448	—	3000	480	—	200	32	—
	12	v						28000	336	—	3000	360	—	200	24	—
	24	v						22000	528	—	3000	720	—	800	192	—
	34	v						28000	952	—	3000	1020	—	200	68	—
4	00						25		9010	—		12000	—		2990	—

Hemmanstal	Registernummer	Littera å kartan	Socken, by och hemman	Delägares namn, hemvist m. m. samt ägobeskrivning		Ägofigurens nummer	
1	2	3	4	5		6	
					Overgått		
				Demma, äng.		2160	—
				Öbbe	mp. på Åkerlekan	2111	5
				Do	do	2112	7
				Do	do	2113	9
				Do	do	2114	9
				Do	do	2115	5
				Do	do	2116	7
				Do	do	2117	9
				Do	do	2118	9
				Do	do	2119	9
				Do	do	2380	7
				Do	do	2381	9
					Summa		

Areal								Nuvarande värde			Blivande värde			Förbättringsvärde		
Åker		Äng och odlingsmark		Annan duglig mark		Impediment och högl. mark		pr har	pr ägofigur		pr har	pr ägofigur		pr har	pr ägofigur	
Har	ar	Har	ar	Har	ar	Har	ar	Kr.	Kr.	öre	Kr.	Kr.	öre	Kr.	Kr.	öre
7		8		9		10		11	12		13	14		15	16	
4	00						25		9010	–		120000	=		2990	–
							33	—	—	=	—	—	=	—	—	=
	14	✓						1700	238	–	3000	420	=	1300	182	–
	09	✓						2200	198	=	3000	270	–	800	72	–
	08	✓						2800	224	=	3000	240	–	200	16	–
	07	✓						2800	196	=	3000	210	–	200	14	=
	20	✓						1700	340	–	3000	600	–	1300	260	=
	39	✓						2200	858	–	3000	1170	=	800	312	=
	09	✓						2800	252	–	3000	270	–	200	18	–
	28	✓						2800	784	–	3000	840	=	200	56	–
	09	✓						2800	252	–	3000	270	–	200	18	=
	16	✓						2200	352	–	3000	480	=	800	128	–
	20	✓						2800	560	=	3000	600	=	200	40	=
5	79						58		13264	=		17370	=		4106	–

Axelvold den 23 juli 1943.
Å tjänstens vägnar:
K. H. Nelei
Statens lantbruksingenjör.

Sture Sandström
Bode Mäw

Anton Hansson

Hemmanstal	Registernummer	Littera å kartan	Socken, by och hemman	Delägares namn, hemvist m. m. samt ägobeskrivning	Ägofigurens nummer
1	2	3	4	5	6

HJÄLMERSONSKA BOKTR. EFTR.
• BKMB •

Areal								Nuvarande värde			Blivande värde			Förbättringsvärde		
Åker		Äng och odlingsmark		Annan duglig mark		Impediment och högl. mark		pr har	pr ägofigur		pr har	pr ägofigur		pr har	pr ägofigur	
Har	ar	Har	ar	Har	ar	Har	ar	Kr.	Kr.	öre	Kr.	Kr.	öre	Kr.	Kr.	öre
7		8		9		10		11	12		13	14		15	16	

Hemmanstal	Registernummer	Littera å kartan	Socken, by och hemman	Delägares namn, hemvist m. m. samt ägobeskrivning	Ägofigurens nummer
1	2	3	4	5	6

PATTERSONSKA BOKTR. EFT'R. SKARA

Bil. 5.

Areal								Nuvarande värde			Blivande värde			Förbättringsvärde		
Åker		Äng och odlingsmark		Annan duglig mark		Impediment och högl. mark		pr har	pr ägofigur		pr har	pr ägofigur		pr har	pr ägofigur	
Har	ar	Har	ar	Har	ar	Har	ar	Kr.	Kr.	öre	Kr.	Kr.	öre	Kr.	Kr.	öre
7		8		9		10		11	12		13	14		15	16	

Förslag 5.

Värderingslängd
och
Hävdeförteckning.

Hemmanstal	Registernummer	Littera å kartan	Socken, by och hemman	Delägares namn, hemvist m. m. samt ägobeskrivning	Ägofigurens nummer	
1	2	3	4	5	6	
2 291/5/2	1 2		Svalöv s:socken			
			Svedsvold	Albert Berg vom Linde		
				Öhlen m.fl. Helsingborg	222	5
				do do	223	5
				do do	224	7
				do do	225	9
				Impedimentet	226	
				Öhlen do	227	5
				do do	228	3
				do do	229	3
				do do	230	3
				Vattenledning, imp.	231	
				Öhlen do	232	5
				do do	233	7
				do do	234	9
				do do	235	5
				do do	236	5
				do do	237	5
				do do	238	7
				do do	239	9
				do do	240	9
				do do	241	7
				do do	242	7
				do do	243	9
				do do	244	7
				do do	245	9
				do do	246	9
				do do	247	7
				do do	248	5
				Ovanföre		

Areal								Nuvarande värde			Blivande värde			Förbättringsvärde		
Åker		Äng och odlingsmark		Annan duglig mark		Impediment och högl. mark		pr har	pr ägofigur		pr har	pr ägofigur		pr har	pr ägofigur	
Har	ar	Har	ar	Har	ar	Har	ar	Kr.	Kr.	öre	Kr.	Kr.	öre	Kr.	Kr.	öre
7		8		9		10		11	12		13	14		15	16	
	05	v						600	30	–	2000	100	–	14000	70	–
	02	v						900	18	–	2000	40	–	11000	22	–
	03	v						1300	39	–	2000	60	–	700	21	–
	03	v						1800	54	–	2000	60	–	200	6	–
							02	–	–	–	–	–	–	–	–	–
	10	v						600	60	–	2000	200	–	1400	140	–
	11	v						600	66	–	2000	220	–	1400	154	–
	08	v						600	48	–	2000	160	–	1400	112	–
	03	v						600	18	–	2000	60	–	1400	42	–
							10	–	–	–	–	–	–	–	–	–
	07	v						900	63	–	2000	140	–	1100	77	–
	13	v						1300	169	–	2000	260	–	700	91	–
	15	v						1800	270	–	2000	300	–	200	30	–
	08	v						900	72	–	2000	160	–	1100	88	–
	09	v						900	81	–	2000	180	–	1100	99	–
	14	v						900	126	–	2000	280	–	1100	154	–
	12	v						1300	156	–	2000	240	–	700	84	–
	11	v						1800	198	–	2000	220	–	200	22	–
	11	v						1800	198	–	2000	220	–	200	22	–
	05	v						1300	65	–	2000	100	–	700	35	–
	17	v						1300	221	–	2000	340	–	700	119	–
	12	v						1800	216	–	2000	240	–	200	24	–
	08	v						1300	104	–	2000	160	–	700	56	–
	14	v						1800	252	–	2000	280	–	200	28	–
	02	v						1800	36	–	2000	40	–	200	4	–
	12	v						1300	156	–	2000	240	–	700	84	–
	13	v						900	117	–	2000	260	–	1100	143	–
2	28						12		2833	–		4560	–		1727	–

Hemmanstal	Registernummer	Littera å kartan	Socken, by och hemman	Delägares namn, hemvist m. m. samt ägobeskrivning	Ägofigurens nummer	
1	2	3	4	5	6	
				Öreryfänt		
				Åker m. p. Bredbolsgräsp.	2449	5
				do do	2550	7
				do do	2551	9
				do do	2552	9
				Vattenbäda, ängsp.	2553	
				Åker do	2554	9
				do do	2555	7
				do do	2556	5
				do do	2557	5
				do do	2558	7
				do do	2559	9
				do do	2560	3
				do do	2561	3
				do do	2562	9
				do do	2563	7
				do do	2564	9
				do do	2565	7
				do do	2566	5
				do do	2567	3
				do do	2568	3
				do do	2569	5
				do do	2570	7
				do do	2571	5
				do do	2572	3
				do do	2573	3
				do do	2574	5
				do do	2575	7
				do do	2576	9
				Öreryfänt		

Areal								Nuvarande värde			Blivande värde			Förbättringsvärde		
Åker		Äng och odlingsmark		Annan duglig mark		Impediment och högl. mark		pr har	pr ägofigur		pr har	pr ägofigur		pr har	pr ägofigur	
Har	ar	Har	ar	Har	ar	Har	ar	Kr.	Kr.	öre	Kr.	Kr.	öre	Kr.	Kr.	öre
7		8		9		10		11	12		13	14		15	16	
2	28						12		2833	—		4560	—		1727	—
	03	v						900	27	—	2000	60	—	1100	33	—
	53	v						1300	689	—	2000	1060	—	700	371	—
	19	v						1800	342	—	2000	380	—	200	38	—
	06	v						1800	108	—	2000	120	—	200	12	—
							07	—	—	—	—	—	—	—	—	—
	18	v						1800	324	—	2000	360	—	200	36	—
	22	v						1300	286	—	2000	440	—	700	154	—
	13	v						900	117	—	2000	260	—	1100	143	—
	08	v						900	72	—	2000	160	—	1100	88	—
	11	v						1300	143	—	2000	220	—	700	77	—
	06	v						1800	108	—	2000	120	—	200	12	—
	06	v						600	36	—	2000	120	—	1400	84	—
	02	v						600	12	—	2000	40	—	1400	28	—
	02	v						1800	36	—	2000	40	—	200	4	—
	01	v						1300	13	—	2000	20	—	700	7	—
	04	v						1800	72	—	2000	80	—	200	8	—
	06	v						1300	78	—	2000	120	—	700	42	—
	13	v						900	117	—	2000	260	—	1100	143	—
	08	v						600	48	—	2000	160	—	1400	112	—
	02	v						600	12	—	2000	40	—	1400	28	—
	02	v						900	18	—	2000	40	—	1100	22	—
	08	v						1300	104	—	2000	160	—	700	56	—
	16	v						900	144	—	2000	320	—	1100	176	—
	09	v						600	54	—	2000	180	—	1400	126	—
	11	v						600	66	—	2000	220	—	1400	154	—
	27	v						900	243	—	2000	540	—	1100	297	—
	17	v						1300	221	—	2000	340	—	700	119	—
	07	v						1800	126	—	2000	140	—	200	14	—
5	28						19		6449	—		10560	—		4111	—

Hemmanstal	Registernummer	Littera å kartan	Socken, by och hemman	Delägares namn, hemvist m. m. samt ägobeskrivning		Ägofigurens nummer	
1	2	3	4	5		6	
					Överföres		
				Åkar	m/p. Pelsäös gras	2777	9
				do	do	2778	7
				do	do	2779	5
				do	do	2780	3
				do	do	2781	3
				do	do	2782	5
				do	do	2783	7
				do	do	2784	9
				do	do	2785	9
					Summa		
			Ragunda s:n.				
1 1070/8000	1 3		Mälsäyp.	Joh. Southon			
				Åkar	m/p. Pelsäös gras	2786	9
				do	do	2787	9
				do	do	2788	7
				do	do	2789	5
				do	do	2790	3
				do	do	2791	5
				do	do	2792	7
				do	do	2793	9
					Summa		

Areal								Nuvarande värde			Blivande värde			Förbättringsvärde		
Åker		Äng och odlingsmark		Annan duglig mark		Impediment och högl. mark		pr har	pr ägofigur		pr har	pr ägofigur		pr har	pr ägofigur	
Har	ar	Har	ar	Har	ar	Har	ar	Kr.	Kr.	öre	Kr.	Kr.	öre	Kr.	Kr.	öre
7		8		9		10		11	12		13	14		15	16	
5	28						19		6449	–		10560	–		4111	–
	01	✓						1800	18	–	2000	20	–	200	2	–
	11	✓						1300	143	–	2000	220	–	700	77	–
	14	✓						900	126	–	2000	280	–	1100	154	–
	08	✓						600	48	–	2000	160	–	1400	112	–
	10	✓						600	60	–	2000	200	–	1400	140	–
	41	✓						900	369	–	2000	820	–	1100	451	–
	14	✓						1300	182	–	2000	280	–	700	98	–
	05	✓						1800	90	–	2000	100	–	200	10	–
	03	✓						1800	54	–	2000	60	–	200	6	–
6	35						19		7539	–		12700	–		5161	–
	03	✓						1400	42	–	1500	45	–	100	3	–
	05	✓						1300	65	–	1500	75	–	200	10	–
	04	✓						1100	44	–	1500	60	–	400	16	–
	34	✓						900	306	–	1500	510	–	600	204	–
	30	✓						700	210	–	1500	450	–	800	240	–
	22	✓						900	198	–	1500	330	–	600	132	–
	07	✓						1100	77	–	1500	105	–	400	28	–
	02	✓						1300	26	–	1500	30	–	200	4	–
1	07								968	–		1605	–		637	–

Hemmanstal	Registernummer	Littera å kartan	Socken, by och hemman	Delägares namn, hemvist m. m. samt ägobeskrivning	Ägofigurens nummer
1	2	3	4	5	6
				Sammanslagen.	
2 291/2 572	1 2		Svalöv s:n. Axelvold	Albert Berg vom Lande	222–285
1 1070/8000	1 3		Kågeröd s:n Mölleryd	Joh. Gustafsson.	286–293
				Summa	

Areal								Nuvarande värde			Blivande värde			Förbättringsvärde		
Åker		Äng och odlingsmark		Annan duglig mark		Impediment och högl. mark		pr har	pr ägofigur		pr har	pr ägofigur		pr har	pr ägofigur	
Har	ar	Har	ar	Har	ar	Har	ar	Kr.	Kr.	öre	Kr.	Kr.	öre	Kr.	Kr.	öre
7		8		9		10		11	12		13	14		15	16	
6	35						19		7539	=		12700	=		5161	–
	107								968	=		1605	–		637	–
7	42						19		8507	–		14305	–		5798	–

Axelvold den 23 juli 1943.
Å tjänstens vägnar:
O. A. Pålsson
Statens lantbruksingenjör.
Nils Andersson
Anton Hansson
Node uppl.

Bil. A 6.

Hemmanstal	Registernummer	Littera å kartan	Socken, by och hemman	Delägares namn, hemvist m. m. samt ägobeskrivning	Ägofigurens nummer
1	2	3	4	5	6
			Sammanderag för samtliga företag.		
				Företag 1	
				Do 2	
				Do 3	
				Do 4	
				Do 5	
				Summa	

PETTERSONSKA BOKTR. EFTR. SKARA

Bil. 106.

Areal								Nuvarande värde			Blivande värde			Förbättringsvärde		
Åker		Äng och odlingsmark		Annan duglig mark		Impediment och högl. mark		pr har	pr ägofigur		pr har	pr ägofigur		pr har	pr ägofigur	
Har	ar	Har	ar	Har	ar	Har	ar	Kr.	Kr.	öre	Kr.	Kr.	öre	Kr.	Kr.	öre
7		8		9		10		11	12		13	14		15	16	
10	85					1	47		14053	–		20935	–	24.73	6882	–
5	81				50		07		10739	–		15779	–	18.04	5040	–
6	63						19		13871	–		19890	–	21.63	6019	–
5	79						58		13264	–		17370	–	14.76	4106	–
7	42						19		8507	–		14305	–	20.84	5798	–
36	50				50	2	50		60434	–		88279	–	100.00	27845	–

Ackvold den 23 juli 1943.
Å tjänstens vägnar:
C. J. Nilsson
Fastes beräkningsman:

Hemmanstal	Registernummer	Littera å kartan	Socken, by och hemman	Delägares namn, hemvist m. m. samt ägobeskrivning	Ägofigurens nummer
1	2	3	4	5	6

Axelwold

Kostnadsberäkning

Bil. B 1a.

Läge	Längd m.	Arbete, jordmån m. m.	Antal	à pris	Kostnad Kr.	Kostnad öre	Kostnad Kr.	Kostnad öre	Summa Kr.	Summa öre
1	2	3	4	5	6		7		8	
		Axelwolds Delägarlag av 1943.								
		Företag 1.								
		Förslag alternativ A.								
		Dikesstränken A-B.								
22-20	200	Upprensning av det numerande öppna avloppet m.	200	0.50	100	-				
20-18	200	Do do m.	200	1.-	200	-				
18-	42	Schaktning, lera och								
-17+58		grus, utan m³	30.-	3.-	90	-	390	-		
Tills	442	m.								
Rothuggning och upplägggning på sidorna av mindre träd och buskar							150	-		
Bortforsling av skottbar, omsidettträd och buskar skall av vederlagas av jordägarna utom särskild ersättning							—	—		
Ersättning för jord enligt jordupplag; tre ägarna av Röllaps 1/3							40	-		
För oförutsedda fall, arbetsledning m. m. tillägges ca 20% pålägg							120	-	700	-
		Dikesstränken B-C.								
17+58-	158	Schaktning; lera och								
-16		grus m³	200	2.-	400	-				
16-	250	Schaktning; lera och								
-13+50		grus m³	300	2.-	600	-				
		skiffer m³	120	10.-	1200	-				
13+50-	200	Schaktning, lera och								
-11+50		grus m³	310	2.-	620	-				
11+50-	8	Den avvarande tranan								
-11+42		tran för ägvägen								
Utf	616	Överföres	930		2820	-			700	-

682

Läge	Längd m.	Arbete, jordmån m. m.	Antal	à pris	Kostnad Kr.	Kostnad öre	Kostnad Kr.	Kostnad öre	Summa Kr.	Summa öre
1	2	3	4	5	6		7		8	
Ref.	616	Avsyning av utförd av 40" betong-rör, tillhällen ofördändrad.	980		2820	–			700	–
					—	–				
11+42 –	42	Schaktning. Mera och								
– 11		gravs m³	40	3 –	120	–	3940	–		
Tillsv.	658	m. Tillsv.	970	m³						
Ombyggnad av trummans för ägarnas vid 17+56, inl. sätning							900	–		
Förvällning vid mucktäms- och uppsprutningsvidorna av trumman vid 11+50, tills 2 m längd på vardera sidan och till 1 m vertikal höjd m²			17	10.–			170	–		
Kraftig jord- och jordupplag. Kollägganen av Axelvold 1½ m³			1000	0.50			500	–		
För oförutsedda fall, arbetsledning m. m. tillägges ca 20 % med							790	–	5300	–
								Summa Kostnad	6000	–

Sammandrag.

	442	Dikesstycken A–B	30 m³	700 –
	658	Do B–C	970 "	5300 –
Summa	1100 m.		Summa 1000 m³	Summa Kostnad 6000 –

Axelvold den 23 juli 1943.
Å Länsstyrelsens vägnar:
C. A. Nelle
Statens lantbruksingenjör.

PETTERSONSKA BOKTR. EFTR SKARA

392239

Kostnadsförslag

Bil. B 1 b.

Läge	Längd m.	Arbete, jordmån m. m.	Antal	à pris	Kostnad Kr.	Kostnad öre	Kostnad Kr.	Kostnad öre	Summa Kr.	Summa öre
1	2	3	4	5	6		7		8	
		Vattenfalls Dikningsföretag i år 1913.								
		Företag A.								
		Förslag alternativ b.								
		Dikesföretagen A + B								
22-20	200	Uppmurning av det nuvarande öppna avloppet	dm	200	0.50	100	–	×		
20-18	200	Schaktning, lera och grus	m³	250	2.–	500	–	×		
18-17+58	142	Schaktning, lera och grus, sten	m³	70	3.–	210	–	× 810	–	×
Tillsv.	1142	m.								
Rätbuggning och upplägggning på sidorna av träd och buskar							300	–		
Bortforsling av skottbar, träd och buskar skall omberäknas av jordägaren utan särskild ersättning							—	—		
Ersättning för jord och jordupplag till ägaren av Mällarp							100	–	×	
För oförutsedda fall, arbetsledning m. m. tillägg ca 20 % med							240	–	× 1450	– ×
		Dikesföretagen B-C.								
17+58-116	1158	Inköp av betongrör 36"	m.	158	30.–	4740	–	×		
		Schaktning, nivellering, återfyllning	m.	158	6.–	948	–	×		
116-13+50	250	Inköp av betongrör 36"	m.	250	30.–	7500	–	×		
		Schaktning, nivellering, återfyllning	m.	250	11.–	2750	–	×		
Utg.	408	Överföres				15938	–		1450	–

Läge	Längd m.	Arbete, jordmån m. m.	Antal	à pris	Kostnad Kr.	Kostnad öre	Kostnad Kr.	Kostnad öre	Summa Kr.	Summa öre
1	2	3	4	5	6		7		8	
Bef.	408	Överförts			15938	–			1450	–
13+50 –	200	Inköp av betongrör,								
11+50		36" st.	200	30.–	6000	–				
		Schaktning, vällägning,								
		återfyllning st.	200	6.50	1300	–				
11+50 –	8	Den nuvarande trum-								
– 11+42		man för ägovägen, ut-								
		förd av 40" betongrör,								
		bibehålles oförändrad			–	–				
11+42 –	42	Schaktning, lera och								
– 11		gruus m³	40	2.–	80	–	23318	–		
Tillsv.	658 m.									
Utläggning av vattenledningsrör vid 17+58,										
stenläggning av det äldre avloppets										
botten och slänter st.			1.	125	125	–				
Installation med 60" inre diameter,										
kopplingar m. m. vid 16+16,										
14+68, 13+28 och 11+50 st.			4	300	1200	–				
Stenläggning av det äldre avloppets										
botten och slänter vid 11+42 genom										
trummans uppströmssida. utföres										
till 2 m. längd och 1 m. vertikal höjd st.			8	8.–	64	–	1389	–		
För oförutsedda fall, arbetsledningen m. m.										
tillägges ca 20 % med										
							4793	–	29500	–
							Summa kostnad		30950	–

Sammandrag

442	Dikesträckan A–B	1450 –
658	Do B–C	29500 –
Summa 1100 m.	Summa kostnad	30950 –

Axelvold den 23 juli 1943.

Å tjänstens vägnar:

C. A. Valeö

Statens lantbruksingenjör.

PETTERSONSKA BOKTR. EFTH. SKARA

Kostnadsförslag

Bil. B 2

Läge	Längd m.	Arbete, jordmån m. m.	Antal	à pris	Kostnad Kr.	Kostnad öre	Kostnad Kr.	Kostnad öre	Summa Kr.	Summa öre
1	2	3	4	5	6		7		8	
		Företag 2								
		Diketsträckan D-E.								
10-9+47	53	Uppromningar av nuvarande avlopp m.	53	0.50	26	50				
9+47 - -9+17	30	Den nuvarande trälåda bedningen av 24" rör tillodiälles			—	—				
9+17- -8+68	49	Schaktning, lera och gruus m³	25	2.-	70	—	96	50		
Tills	132	meter.								
Ersättning för det öppna avloppets bättre och bättre uppströmsrör-bedningen vill 9+17. Ett 2 m. längd och 0.70 m. vertikal höjd m²			5	8.-			40	—		
Ersättning för jord och jordupplag, till ägaren av Anderstad 1/2							7	—		
För oförutsedda fall, arbetsledning m. m. tillägges							6	50	150	—
		Diketsträckan E-F.								
8+68- -7	168	Schaktning, lera och gruus m³	260	2.-	520	—				
7- -5+78	122	Schaktning, lera och gruus m³	100	2.-	200	—				
		stippa m³	5	10.-	50	—	770	—		
Tills	290 m.		Tills	365 m³						
Ersättningar till ägaren av Anderstad 1/2.										
För förvänd över körsel vid 8+160					200	—				
För jord och upplag					110	—	310	—		
För oförutsedda fall, arbetsledning m. m. tillägges ca 20 % med							120	—	1200	—
		Överföres							1350	—

Läge	Längd m.	Arbete, jordmån m. m.	Antal	à pris	Kostnad Kr.	Kostnad öre	Kostnad Kr.	Kostnad öre	Summa Kr.	Summa öre
1	2	3	4	5	6		7		8	
		Överföres							1350	—
		Dikesstrecken G–J.								
8+68=50	1176	Sellvattning, lera och								
–51+76=		gräs m³	235	2.–	470	=				
=80		skiffer m³	15	8.–	120	–				
51+76=80	54	Inläggande av cementrör,								
–80+54=		18" m	54	7.75	418	50				
=52+37		Sellvattning, stämpling,								
		rördäggning, återfyllning m.	54	4.50	243	–	1251	50		
Totalt	230	m.								
Utläggning av rörutloppet vid										
51+76=80 samt utläggning av										
dock äppmar av loppets botten										
och slänter st.			1		80	–				
Brunnen med 36" ytter diameter, kappningen m. m., vid										
80+54=52+37 st.			1		120	–	210	–		
Ersättning för jord och uppslag,										
till ägaren av Arvidsmossen 1/2							75	–		
för ofrantecknade jord, arbetsledning m. m. samt reservpost om 20% under							263	50	1800	–
		Dikesstrecken J–J''								
52+37=	78	Inläggande av cementrör,								
=70–		18" m	78	7.75	604	50				
–70+78		Sellvattning, stämpling,								
		rördäggning, åter-								
		fyllning m.	78	2.50	195	–	799	50		
Totalt	78	m.								
Tillverkning av betong med 300 kg E/m³, för										
djupning och avslutning av										
det befintliga öppna utloppet										
		Överföres					799	50	3150	–

Läge	Längd m.	Arbete, jordmån m. m.	Antal	à pris	Kostnad Kr.	Kostnad öre	Kostnad Kr.	Kostnad öre	Summa Kr.	Summa öre
1	2	3	4	5	6		7		8	
		Överföring					799	50	3150	–
		På en sträcka av ca 5 m på-								
		gått gamma avslutning avhålles								
		till intaget, tillverkning av den								
		föreskrifvande och avlämnade								
		delarna kallen och skärter pr st	1	150 –			150	–		
		för öfverträdde fall, arbetsled-								
		ningen m. m. tillägg av 20% medel					200	50	1150	–
				Summa kostnad					4300	–
		Sammandrag.								
	132	Dikesutkällan	D–E						150	–
	290	Do	E–F						1200	–
	230	Do	E–J						1800	–
	78	Do	F–J''						1150	–
Summa	730 m.			Summa kostnad					4300	–

Kontr. 5/7 o. 8/7 43 PH

Axelvold den 23 juli 1943.
A tjänstens vägnar:
E. A. Möller
Statens lantkrinkeingenjör.

748

Bil. B. 3 — Kostnadsförslag. — ~~Bil. B 3~~

Läge	Längd m.	Arbete, jordmån m. m.	Antal	à pris	Kostnad Kr.	Kostnad öre	Kostnad Kr.	Kostnad öre	Summa Kr.	Summa öre
1	2	3	4	5	6		7		8	
		Företag 3.								
		Dikesrensning J-K-L.								
52+37 –	77	Inköp av cementrör,								
– 53+14		8"	st.	77	2.75	211	75			
		Schaktning, stämpling, rörläggning, återfyllning	st.	77	1.–	77	–			
53+14 –	14	Den nuvarande trumman								
– 53+28		för vägen nr 38 Svalövs-Rågsved i Rönneberga och Skarjarps vägdistrikt, nittgrill av 15" rör, bibehålles oförändrad			—	–				
53+28 –	702	Inköp av cementrör,								
– 60+30		8"	st.	702	2.75	1930	50			
		Schaktning, stämpling, rörläggning, återfyllning	st.	702	2.25	1579	50			
60+30 –	78	Inköp av cementrör,								
– 61+8		6"	st.	78	1.80	140	40			
		Schaktning, stämpling, rörläggning, återfyllning	st.	78	2.25	175	50			
61+8 –	7	Nybyggnad av trumma								
– 61+15		för vägen nr 40 Ekeröd-Veberöd-Kemitorp invid Rönneberga- och Skarjarps vägdistrikt. Trumman skall utan ersättning utföras av vägdistrikten, som								
Summa	878	Överföres			4114	65				

Läge	Längd m.	Arbete, jordmån m. m.	Antal	à pris	Kostnad Kr.	Kostnad öre	Kostnad Kr.	Kostnad öre	Summa Kr.	Summa öre
1	2	3	4	5	6		7		8	
Utöf.	878	Borttagande			4114	65				
		Därvid skall iakttagas, dels att trummorna ej få utföras av mindre än 24", dels att trummorna äro underkant skall ligga på höjden + 86.57 m. vid korsningsområdet och på höjden + 86.11 m. vid uppfartsområdet			—	—				
61+15 – 61+23	8	Tillägg av cementrör, 6" m.	8	1.80	14	40				
		Tillaktning, stämpling, nedläggning, återfyllning m.	8	2.25	18	–	4147	05		
Tills.	886	m.								
Betongrör med 24" inre diameter, kopplingar m. m.: vid 53+14, 53+90, 54+50, 56, 57+50, 58+50, 60+30 och 61+23			st. 8	60.–	480	–				
Asfaltmjölkstrumma till den nya vägtrumman vid avvägningspunkterna 61+8 och 61+15 skola utan ersättning utföras av vägdistriktet			st. 2	–	—	–	480	–		
För oförutsedda fore arbetsledning m. m. tillägges ca 20% av det							923	95	5550	–
					Summa kostnad				5550	–

Axelvold den 23 juli 1943.
Å tjänstens vägnar:
C. A. Nilsé
Statens lantbruksingenjör.

Kontr. 5/7 o. 8/7 43 PM.

76.

Bil B.4. Kostnadsförslag.

Läge	Längd m.	Arbete, jordmån m. m.	Antal	à pris	Kostnad Kr.	Kostnad öre	Kostnad Kr.	Kostnad öre	Summa Kr.	Summa öre
1	2	3	4	5	6		7		8	
		Företag 4.								
		Bilverkstäkten 13-46.								
5+21 –	41	Uppmärkning av det om-								
– 4+80		vändande öppna av-								
		loppet Bil.	41	0.20	8	20				
4+80 –	40	Den utvändande ledningen								
– 4+40		av 12" rör bilverkstäkten			—	—				
4+40 –	15	Uppmärkning genom dam-								
– 4+25		brom Bil.	15	0.40	6	—				
4+25 –	67	Uppmärkning av det om-								
– 3+58		vändande avloppet Bil.	67	0.40	26	80				
3+58 –	12	Ny byggnad av trum-								
– 3+46		ma för vägen vid ~~46~~ 38								
		Svalöv – Hagarödsjö i								
		Rönneberga och Ham-								
		jagers vägdistrikt.								
		Trummans storlek mot-								
		svarande uppgifter av								
		vägdistriktet, som								
		därvid skall iakttagas,								
		dock att trummorna ej								
		gärna utföras av mindre								
		rör än 15", dock att								
		trummorna jämte vatten-								
		ledningen skall ligga på								
		höjden + 75.92 om vid								
		vestra sidorna och								
		på höjden + 75.36								
		om vid östra uppgå								
		trummorna			—	—				
Öf	175	Överföres			40	00				

PETTERSONSKA EKTR. EFTR. SVERA

392239

Läge	Längd m.	Arbete, jordmån m. m.	Antal	à pris	Kostnad Kr.	Kostnad öre	Kostnad Kr.	Kostnad öre	Summa Kr.	Summa öre
1	2	3	4	5	6		7		8	
Köpf	175	Överfört			440	50				
3+46 –	146	Inköpa av cementrör								
– 2		12"	st.	4.75	693	50				
		Schaktning, vräkläggning,								
		återfyllning	dm.	1.50	219	–				
2 – 0+55	145	Inköpa av cementrör								
		12"	st.	4.75	688	75				
		Schaktning, vräkläggning,								
		återfyllning	dm.	3.–	435	–				
0+55 – 0	55	Inköpa av cementrör								
		12"	st.	4.75	261	25				
		Schaktning, vräkläggning,								
		återfyllning	dm.	2.–	110	–	2448	50		
Tillsv.	521	dm.								
Ytterställning vestrom Hummans stall										
enligt revisionsintyg av väg-										
distriktet					—	–				
Anläggning av bum vid Hummans										
uppströmsvolta, enligt										
revisionsintyg av vägdistrikt					—	—				
Brunn med 24" inre diameter, kopplingar m. m. vid										
2, 0+55 och 0		st.	3	100	300	–	300	–		
För oförutsedda fall, arbetsledning m. m. tillägg av 20%							551	50	3300	–
medel.			Summa kostnad						3300	–

Axelvold den 23 juli 1943.
Å Hämtem vägnar:
C. A. Nilsson
Statens lantbruksingenjör.

Bil. B 5. Kostnadsförslag.

Läge	Längd m.	Arbete, jordmån m. m.	Antal	à pris	Kostnad Kr.	Kostnad öre	Kostnad Kr.	Kostnad öre	Summa Kr.	Summa öre
1	2	3	4	5	6		7		8	
		Sträcka 5.								
		Vikarstiällan B. M.								
17+58 =	75	Inköp av cementrör.								
30-26+75		9"	cm. 75	3.25	243	75				
		Schaktning, stämpling,								
		rödläggning, återfyllnings	cm. 75	2.-	150	-				
30+75-	75	Inköp av cementrör.								
-31+50		9"	cm. 75	3.25	243	75				
		Schaktning, stämpling,								
		rödläggning, återfyllnings	cm. 75	2.25	168	75				
31+50-	1000	Inköp av cementrör.								
-32+50		9"	cm. 1000	3.25	3250	-				
		Schaktning, stämpling,								
		rödläggning, åter-								
		fyllning	cm. 1000	2.25	2250	-				
32+50-	118	Inköp av cementrör.								
-33+68		9"	cm. 118	3.25	383	50				
		Schaktning, stämpling,								
		rödläggning, åter-								
		fyllning	cm. 118	3.-	354	-				
33+68-	12	Uppmurning av den ex-								
-33+80		varande järnvägstrumman	12	1.50	18	-				
33+80-	268	Inköp av cementrör.								
-36+48		9"	cm. 268	3.25	871	-				
		Schaktning, stämpling,								
		rödläggning, åter-								
		fyllning	cm. 268	2.25	603	-				
36+48-	15	Uppmurning av den ex-								
-36+63		varande järnvägstrumman	15	1.50	22	50	3608	25		
Summa	663	cm.					3608	25		

Läge	Längd m.	Arbete, jordmån m. m.	Antal	à pris	Kostnad Kr.	Kostnad öre	Kostnad Kr.	Kostnad öre	Summa Kr.	Summa öre
1	2	3	4	5	6		7		8	
		Arbete					3608	25		
		Omläggning av kjörbanan vid 7 253-330, stenbäddning	st.	1	60	–	60	–		
		Brunnar med 24" inre diameter, koppling m. m., vid 30+75, 31+85, 32+50, 34+34 och 34+90	st.	5	60	–	300	–		
		Dike vid 33+66 och 36+48, uppgräfning av dike mellan nuvarande och järnvägstrummans nivå samt stenläggning av det uppgrävda dikets botten och slänter till 0.60 m. vertikal höjd	st.	2	150	–	300	–		
		Omläggning av vattenledning vid 33+80, uppgräfning av dike mellan omläggningen och järnvägstrummans uppströmsida samt stenläggning av det uppgrävda dikets botten och slänter till 0.60 m. vertikal höjd	st.	1	100		100	–		
		Uppgräfning av dike vid 36+63 från järnvägstrummans uppströmssida till järnvägskörgletet samt stenläggning av det uppgrävda dikets botten och slänter till 0.60 m. vertikal höjd	st.	1	40	–	40	–	800	–
		För oförutsedda fall, arbetsledning m. m. tillägges ca 20 % med					891	75	5200	–
							Summa kostnad		5300	–

Axelvold den 23 juli 1943.
Å tjänstens vägnar:
O. H. Nilsson
Statens lantbruksingenjör.

180.1. Bil. B. 6.

Läge	Längd m.	Arbete, jordmån m. m.	Antal	à pris	Kostnad Kr.	Kostnad öre	Kostnad Kr.	Kostnad öre	Summa Kr.	Summa öre	
1	2	3	4	5	6		7		8		
		Sammanvärdering för samtliga företag									
	1100	Företag	1	(Förslag alternativa)					6000	–	24.55
	730	Do	2						4300	–	17.59
	886	Do	3						5550	–	22.70
	521	Do	4						3300	–	13.50
	663	Do	5						5700	–	23.68
Summa	3900	Sva.			Summa kostnad				24450	–	100.00

Kontr. 8/7 43 BB.

1100
5000

Axelvold den 23 juli 1943.
Å tjänstens vägnar:
E. A. Nabel
Statens lantbruksingenjör.

Arbetsbeskrivning.

Bil. 6

Grävningstabell

Läge	Längd (Meter)	Djup (Meter)	Botten-bredd (Meter)	Dag-bredd (Meter)	Sido-lutning	Botten-höjd och lutning		Anmärkningar
1	2	3	4	5	6	7	8	9
			Förslag I. Förslag alternativ a Diversträdkan a-B.					
22	–	1.55	0.50	5.15	1:1.50	67.80		Öppet avlopp mellan 22 och 17+58.
21+50	50	0.95	"	3.35	"			
21	50	1.05	"	3.65	"			
20+50	50	1.20	"	4.10	"			
20	50	1.20	"	4.10	"			
19+50	50	1.40	"	4.70	"	2:1000		
19	50	1.35	"	4.55	"			
18+50	50	1.20	"	4.10	"			
18	50	1.55	"	5.15	"			
17+58	42	1.45	"	4.85	"			Förslag: Rors o järnduktt i platen mellan inrätningen Axelvold - Kullaby c:a m. 8, med diket o. c:a 0.5 m. djupt marken; belägen på höjden +70.89 m.
Summa	442 meter							
			Diversträdkan B-C.					
17+58	–	1.45	0.50	4.85	1:1.50			Öppet avlopp mellan 17+58 och 11.
17+50	8	1.40	"	4.70	"	68.70		
17	50	1.55	"	5.15	"			
16+50	50	1.50	"	5.–	"	2:1000		
16	50	1.45	"	4.85	"			
15+50	50	1.50	"	5.–	"			
15	50	1.45	"	4.85	"	69.20		
14+50	50	1.60	"	5.30	"			
14	50	1.50	"	5.–	"	2:1000		
13+50	50	1.55	"	5.15	"			
13	50	1.40	"	4.70	"	69.60		
12+50	50	1.50	"	5.–	"			
12	50	1.50	"	5.–	"	3:1000		
11+57	43	1.70	"	5.60	"			
Summa	601							

Läge	Längd	Djup	Botten-bredd	Dag-bredd	Sido-lutning	Botten-höjd och lutning		Anmärkningar
	Meter							
1	2	3	4	5	6	7	8	9
Föreg.	601							
11+50	7	1.70	0.50	5.60	1:1.50	70.05		Fördelt: Stora o. jämnslitt i jordfast botten i ägomätningen S. sida, 50 m. N. om pälo 11+42; belägen i samma plan på höjden + 70.28 m.
11+42	8	1.80	"	5.90	"	70.13		
11	42	1.45	"	4.85	"	70.55		
Suma	658 meter.							

Företag 2.

Dikesstäckan D-E.

10	–	1.30				70.85		Ungefärligt antagit att ovv. avlopp mellan 10 och 9+47
9+50	50	1.70				3:1000		Den ovv. tänkta ledningen är 247 m. mellan 9+47 och 9+17 beräknad.
9+47	3	1.60				71.01		
9+17	30	1.40	0.50	4.–	1:1.25	71.26		Öppet avlopp mellan 9+17 och 8+68
9	17	1.–	"	3.–	"	3:1000		
8+68	32	1.40	"	4.–	"	71.41		
Suma	132 meter							

Dikesstäckan E-F.

8+68	–	1.40	0.50	4.–	1:1.25	71.41		Öppet avlopp mellan 8+68 och 5+78.
8+50	18	1.15	"	3.40	"	5:1000		
8	50	1.65	"	4.65	"			
7+50	50	1.30	"	3.75	"	72.–		
7	50	1.20	"	3.50	"	7:1000		
6+50	50	1.40	"	4.–	"			
6+36	14	1.35	"	3.90	"	72.80		
6	36	0.90	"	2.75	"	15:1000		
5+78	22	0.75	"	2.40	"	73.67		
Suma	290 meter							

Dikesstäckan E-J.

8+68=50	–	1.40	0.50	4.–	1:1.25	71.41		Öppet avlopp mellan 8+68=50 och 51+76=80
50+50	50	1.95	"	5.40	"			
51	50	1.65	"	4.65	"	12:1000		
+50	50	1.70	"	4.75	"			
Föreg.	150							

PETTERSONSKA BOKTRYCKERIET STOCKHOLM

356389

Läge	Längd	Djup	Botten-bredd	Dag-bredd	Sido-lutning	Botten-höjd och lutning		Anmärkningar
	Meter							
1	2	3	4	5	6	7	8	9
Öof.	150					12:1000		
51+76=80	26	1.60				73.52		18" cementrör mellan 51+76=80 och
51+76=80	—	1.50				73.61		80+54=52+37.
80+54= =52+37	54	1.55				9:1000 74.10		
Sona	230 meter.							
			Dikessträdlen J—J'.					
52+37=70	—	1.55				74.10		18" cementrör mellan 52+37=70
70+50	50	0.60				5:1000		och 70+78.
70+78	28	1.40				74.49		
Sona	78 meter.							
			Förslag 3. Dikessträdlen J2-K-L.					
52+37	—	1.35				74.30		8" cementrör mellan 52+87 och 53+14 samt mellan 52+28 och 60+20.
+50	13	1.40				15:1000		
+70	20	1.65				75.79		
53	30	1.05				36:1000		
+14	14	1.—				77.37		Den nuv. trummen av 15" rör mellan 53+14 och 53+28 bibehålles oför-ändrad.
+28	14	1.30				77.60		
+50	22	1.60				78.48		
+90	40	1.25				30:1000 79.68		
54	10	1.30				18:1000		
+50	50	1.40				80.76		
55	50	1.25				10:1000		
+50	50	1.30						
56	50	1.25				82.26		
+50	50	1.50				8:1000		
57	50	1.30						
+50	50	1.35				83.46		
Öof.	573							

Läge	Längd	Djup	Botten-bredd	Dag-bredd	Sido-lutning	Botten-höjd och lutning		Anmärkningar
	Meter							
1	2	3	4	5	6	7	8	9
Ref.	573							
58	50	1.75				7:1000		
+50	50	1.35				84.16		
59	50	1.25						
+50	50	1.30				8:1000		
60	50	1.20						
+30	30	1.40				85.60		6" cementrör mellan 60+30 och 61+8
+50	20	1.55						Tämplad: Stora o. Järnbolt i jordfattaren i bollerygnämnda mellan Sjöbro o. Ridgerödd c:a 2 m. N. om gårdsgränsens mitt, som över markens plan, klängen på läppen +87.74 m.
61	50	1.95				6:1000		
+8	8	1.85				86.07		Nybyggnad av trumma mellan 61+8
+15	7	1.70				86.11		och 61+15.
+23	8	1.65				86.16		6" cementrör mellan 61+15 och 61+23.
Summa	886 meter.							

Förslag 4

Bikesstubbarna G-H.

5+21	—	0.70						Uppramning av nuv. arkipp mellan 5+21 och 4+80.
4+80	41	0.70				74.55		Nuv. ledning av 12" rör mellan 4+80 och 4+40 bibehålles.
4+40	100	0.90				74.90		Uppramning samma dammen mellan 4+40 och 4+25.
4+25	15	0.70	0.50	1.90	1:1	75.10		Uppramning av nuv. arkipp mellan 4+25 och 3+58.
4	25	0.75	"	2.—	"	2:1000		
3+58	42	1.35	"	3.20	"	75.23		
3+58	—	1.25				75.32		Nybyggnad av trumma av 15" rör mellan 3+58 och 3+46
3+46	12	1.15				75.36		12" cementrör mellan 3+46 och 0.
3	46	1.05				3:1000		
2+50	50	1.10						
2	50	1.25				75.80		
1+50	50	1.35				3:1000		
1	50	1.40				76.10		
0+55	45	1.30				4:1000 76.28		
Ref.	466							

PETTERSONSKA BOKTR. EFTR. SKARA

Läge	Längd	Djup	Botten-bredd	Dag-bredd	Sido-lutning	Botten-höjd och lutning		Anmärkningar
	Meter							
1	2	3	4	5	6	7	8	9
Buf	466							
0+50	5	1.25				H:1000		
0	50	1.40				76.50		
Sma	521	meter						
			Förslag 5.					
			Dikesstrecken			B-H.		
17+58=30	—	1.20				68.95		Fastpkt: Kors o. järndubb i sten mitt i rågången Axtorp-Mällarp ca 2 m. O. om diket o. ca 0,5 m. ovan markens plan; belägen å höjden + 70.89 m. 9" cementrör mellan 17+58=30 och 33+68
30+50	50	1.25				H:1000		
+75	25	1.30				69.25		
31	25	1.45				18:1000		
+50	50	1.30				70.60		
						7:1000		
+85	35	1.40				70.85		
32	15	1.35				7:1000		
+50	50	1.45				71.30		
33	50	1.65						
+50	50	1.70				6:1000		
+68	18	1.75				71.65		Fastpkt: Kors o. järndubb i betongsockel till byggnad 28 meter S.V. om det 5 m. vid vägen; belägen på höjden + 75,38 m.
+68	—							
+80	12	1.35				71.71		9" cementrör mellan 33+80 och 36+48
34	30	1.30						
+50	50	1.25						
35	50	1.25				2:1000		
+50	50	1.25						
36	50	1.30				72.15		
+48	48	1.45				72.44		
+48	—					72.45		
+63	15					72.45		
Sma	663	meter						

~~Längd~~ Läge	Längd	Djup	Botten-bredd	Dag-bredd	Sido-lutning	Botten-höjd och lutning		Anmärkningar
	Meter							
1	2	3	4	5	6	7	8	9
					Sammanslag			
					Företag 1, förlag alternativ a.			
442					Dikesstäckan			A-B.
658	1100					"		B-C.
					Företag 2			
132					Dikesstäckan			D-E
290						"		E-F
230						"		G-H
78	730					"		I-I'
					Företag 3			
	886				Dikesstäckan			I-K-L
					Företag 4			
	521				Dikesstäckan			G-H
					Företag 5.			
	663				Dikesstäckan			B-M.
Summa	3900 meter							

Dikningsföretaget skall utföras i enlighet med de upprättade förslagshandlingarna och ritningarna, därvid bl.a. följande är att iakttaga:

1/ Vid uppgrävning av de öppna dikessträckorna skall den nuvarande sektionen utvidgas lika åt båda sidorna, därest det ej av förslagshandlingarna och ritningarna framgår, att den nuvarande sektionen helt eller till huvudsaklig del skall utvidgas åt viss sida eller att det nya avloppet skall upptagas ~~[illegible]~~ i nyskärning på längre eller kortare sträckor. Krökar skola alltid uträtas genom att sektionen utvidgas åt krökens innersida.

2/ Schaktningsmassorna skola i regel fördelas till lika godhet och mängd på båda sidor om avloppet, därest vederbörande jordägare ej påfordrar att massorna helt eller till större del skola uppläggas på viss sida. Schaktningsmassorna få under inga villkor uppläggas på vägar.

3/ Schaktningsmassorna få ej uppläggas till större höjd än 1,50 m och ej med brantare slänt mot avloppet än 1:1,50. Mellan det nya avloppets kanter och jordupplagets fot skall finnas en frikant av minst 1,- m.

4/ Större stenar, som förekomma bland schaktningsmassorna, skola sammanföras

PETTERSONSKA BOKTR. EFTR. SKARA

392243

i särskilda rösen och få ej under några villkor blandas med de lösa massorna.

5/ Öppningar skola upptagas i jordupplagen på minst var 40:de meter samt vid alla tillstötande diken, vägar och svackor. Dessa öppningar skola utföras med minst 0,30 m bottenbredd och med slänterna i lutning 1:1 samt i övrigt på sådant sätt, att ytvatten från markerna bakom upplagen obehindrat kan avrinna till det nya avloppet.

6/ Utloppen från tillstötande diken skola avrundas så att de erhålla god anslutning till det nya avloppet.

7/ Till äventyrs inträffande ras skola omedelbart avhjälpas och erforderliga förstärkningsarbeten utföras efter lantbruksingeniörens anvisningar.

8/ Visar det sig under arbetets utförande nödvändigt att förstärka slänterna, äger lantbruksingeniören föreskriva i vilken omfattning och på vad sätt sådana förstärkningsarbeten skola utföras.

9/ Träd och buskar, som växa närmare det nya avloppets kanter än 1,- m, skola rothuggas och borttagas.

10/ Under den tid, då arbete pågår, får vattnet uppdämmas och regleras i den omfattning, som erfordras för arbetets ändamålsenliga utförande. Dämningen får dock under inga villkor handhavas så att omgivande marker skadas eller att vattenbrist uppkommer för nedanliggande.

11/ Ommurningar och intag för täckta dikessträckor skola utföras i enlighet med de särskilda typritningar, som upprättats, och byggas av betong med 300 kg E-cement per m^3.

12/ Stensättning vid ommurningar och intag skall grundläggas minst 0,20 m under avloppets bottenlinje samt utföras av flata eller kilade stenar i ordnade förband, som fogas med cementbruk. Mindre stenar än sådana av dimensionerna 0,15x0,30x0,40 få ej användas. Grunden under stensättning skall utbottnas med mindre sten eller skärv.

13/ Sten, som ligger hindrande i vägen för rörledning, skall upptagas.

14/ Inga rör få nedläggas förrän de blivit godkända av lantbruksingeniören eller av den, han i sitt ställe förordnar.

15/ Rörledning får ej täckas förrän den blivit godkänd av lantbruksingeniören eller av den, han i sitt ställe förordnar.

16/ Rörledning skall efter godkännande omedelbart höljas till 0,6 m djup, räknat från ledningens överkant.

17/ Höljning av rörledning skall utföras genom påfyllning av ur rörgraven uppschaktade jordmassor och, om dessa massor ej äro tillräckliga, genom nerschaktning från sidorna.

18/ Samtliga ur rörgraven uppschaktade massor skola återfyllas.

19/ Fyllningen skall packas väl särskilt under och på båda sidor om rörsträngen samt stötas väl så att framtida sättningar i möjligaste mån förhindras.

20/ Fyllningen får ej innehålla sten.

21/ Enskilda rörrännor, som utmynna intill eller på högst 2 m avstånd från en brunn (för täckt ledning,) skola av entreprenören kostnadsfritt kopplas i brunnen, därest jordägaren tillhandahåller för sådan koppling erforderliga rör.

22/ Koppling av sådana rörrännor, som utmynna på mer än 2 m avstånd från en brunn (för täckt ledning) ~~skall~~ skola, därest jordägaren därom gör framställning, utföras av entreprenören mot särskild ersättning. Entreprenören skall omedelbart underrätta jordägaren, då han påträffar en sådan rörränna.

23/ Brunnar för täckt ledning skola utföras enligt de typritningar, som återfinnas på ritningen blad 3.

24/ Samtliga brunnar skola försänkas 0,5 m, räknat från utloppsrörets underkant, samt förses med hållbart lock av tjärad plank.

25/ Hål i tillräckligt antal skola upptagas i brunnsväggarna, så att dagvatten obehindrat kan inrinna i brunnarna. För koppling av blivande täckdiken skola dessutom i brunnarna på lämpliga höjder inkopplas minst 3 st. 4" tegelrör eller det större antal rör, som betingas av förhandenvarande förhållanden.

26/ Samtliga brunnar skola uppdragas till 0,3 m höjd över markytan.

27/ Kopplingarna i brunnarna skola vara ordentligt utförda, därvid det särskilt skall iakttagas, att samtliga inkopplade rör skola vara fogade i brunnsväggen medelst cementbruk.

28/ Lantbruksingeniören äger meddela de särskilda föreskrifter, som erfordras, därest det under arbetets utförande visar sig nödvändigt att förstärka grunden för vissa täckta dikessträckor med till dem hörande brunnar. Entreprenören är skyldig att omedelbart underrätta lantbruksingeniören för den händelse grundförstärkning erfordras.

29/ Entreprenören skall, innan arbete inom järnvägens område påbörjas, underrätta baningeniören samt ställa sig till efterrättelse de föreskrifter, som av denne kan komma att lämnas.

Axelvold den 23 juli 1943.

Å tjänstens vägnar:

K. A. Nilsson

Statens lantbruksingeniör.

Bil. D.

Utlåtande, avgivet vid syneförrättning angående torrläggning av marker till Axelvold m.fl. hemman i Svalövs och Kågeröds socknar, Malmöhus län.

Mom. 1. Förordnande m.m.

Genom länsstyrelsens resolution den 19 juni 1941 förordnades undertecknad, förrättningsman, att handlägga syneförrättning angående torrläggning av marker till Axelvold m.fl. hemman i Svalövs och Kågeröds socknar, Malmöhus län. Laga hinder har ej anmälts mot förrättningens handläggande eller det avsedda dikningsföretagets utförande, ej heller har sådant hinder kunnat av synemännen utrönas. Det planerade torrläggningsföretaget avser dikning, varför syneförrättningen handlagts enligt de bestämmelser i vattenlagen, som gälla för sådant företag. Dikningsföretaget berör marker tillhörande Axelvold 1^{2} och Axelvolds mölla 1^{1} i Svalövs socken samt Möllarp 1^{3}, Västerlöv 1^{1} och Risagården 1^{1} i Kågeröds socken.

Mom. 2. Dikningsföretagets omfattning, planläggning m.m.

Dikningsföretaget, som tillhör Vegeåns nederbördsområde nr 95, ligger ca 6 km norr om Svalövs kyrka och 3 km söder om Kågeröds kyrka samt omedelbart öster och norr om Axelvolds järnvägsstation på linjen Malmö--Ängelholm. På hithörande översiktskarta har dikningsområdet utmärkts med gul färg.

~~De marker, som vilka torrläggning ej är fråga, av vattnen genom öppna och täkta axlopp, vilka omedelbart ej utföras till erforderliga dimensioner, för marken av besvärande vattens avledande.~~

Torrläggningsområdet omfattar 5 av varandra oberoende företag el-

ler dikningssamfälligheter, nämligen:

Företag 1, som omfattar de i värderingslängden Bil. A 1 sammanförda och på plankartan utmärkta ägofigurerna 1-70.

Företag 2, som omfattar de i värderingslängden Bil. A 2 sammanförda och på plankartan utmärkta ägofigurerna 71-131.

Företag 3, som omfattar de i värderingslängden Bil. A 3 sammanförda och på plankartan utmärkta ägofigurerna 132-183.

Företag 4, som omfattar de i värderingslängden Bil. A 4 sammanförda och på plankartan utmärkta ägofigurerna 184-221.

Företag 5, som omfattar de i värderingslängden Bil. A 5 sammanförda och på plankartan utmärkta ägofigurerna 222-293.

De marker, om vilkas torrläggning det är fråga, avvattnas nu genom öppna och täckta avledningsdiken. Avloppen hava emellertid ej utförts till erforderliga dimensioner, varför de marker, vilka för sin torrläggning äro beroende av desamma, nu besväras av vatten även vid mindre flöden. Förrättningsmannen har därför i enlighet med sökandens yrkanden /förrättningsprotokollets § 5/ upprättat förslag till utförande av nya avlopp i den omfattning samt till det djup och med de dimensioner i övrigt, som erfordras för de vattenskadade markernas ändamålsenliga torrläggning. För företag 1 har på sökandens begäran /förrättningsprotokollets § 5/ upprättats alternativa förslag, avseende avloppets utförande dels som öppet dike i hela sin sträckning, dels som öppet dike över fastigheten Möllarp 1^{3} och som täckt ledning över fastigheten Axelvold 1^{2}. Enligt förrättningsmannens förslag, vilka närmare framgå av förslagshandlingar och ritningar, skola för de olika företagen följande avlopp upptagas.

Företag 1.

Förslag alternativ a, se ritning blad 2.

1/ Dikessträckan A-B från avvägningspunkten 22 söder ut till gränsen mellan fastigheterna Möllarp 1^3 och Axelvold 1^2 vid avvägningspunkten 17+58. Det nya avloppet skall följa samma sträckning som det nuvarande floddiket, vilket skall upprensas och något fördjupas samt befrias från buskvegetation.

2/ Dikessträckan B-C från avvägningspunkten 17+58 söder ut till avvägningspunkten 11. Det nya avloppet skall följa samma sträckning som det nuvarande floddiket, vilket skall utvidgas och fördjupas samt befrias från buskvegetation. Den nuvarande trumman för ägovägen vid avvägningspunkten 17+56 skall rivas och ombyggas i enlighet med den typritning, som återfinnes å ritningen blad 5. Den nuvarande trumman för ägovägen vid avvägningspunkten 11+50 kan bibehållas oförändrad, sedan det till förhindrande av utskärningar utförts stensättningar nerströms och uppströms trumman.

Förslag alternativ b, se ritning blad 3.

3/ Dikessträckan A-B från avvägningspunkten 22 söder ut till gränsen mellan fastigheterna Möllarp 1^3 och Axelvold 1^2 vid avvägningspunkten 17+58. Det nya avloppet skall följa samma sträckning som det nuvarande floddiket, vilket skall upprensas, något fördjupas och utvidgas samt befrias från buskvegetation.

4/ Dikessträckan B-C från avvägningspunkten 17+58 söder ut till avvägningspunkten 11.

Delsträckan 17+58 - 11+50 skall följa samma sträckning som det nuvarande floddiket och utföras som täckt ledning av 36" cementrör. Vid avvägningspunkten 17+58 skall rörutloppet ommuras samt det öppna avlop-

pets botten och slänter stensättas. Brunnar skola utföras vid avvägningspunkterna 16+16, 14+68, 13+28 och 11+50 på sätt närmare framgår av förslagshandlingar och ritningar.

Delsträckan 11+50 - 11+42, som omfattar en av 40" cementrör utförd ägobro, kan bibehållas oförändrad, sedan det till förhindrande av utskärningar utförts stensättning uppströms bron.

Delsträckan 11+42 - 11 skall följa samma sträckning som det nuvarande floddiket, vilket skall fördjupas och utvidgas samt befrias från buskvegetation.

Företag 2, se ritningar blad 2 och 4.

5/ Dikessträckan D-E från avvägningspunkten 10 söder ut till avvägningspunkten 8+68 = 50.

Delsträckan 10 - 9+47 skall utföras som öppet dike genom upprensning av det nuvarande floddiket.

Delsträckan 9+47 - 9+17, som nu är utförd som täckt ledning av 24" cementrör, skall bibehållas oförändrad, sedan det till förhindrande av utskärningar utförts stensättning uppströms ledningen vid avvägningspunkten 9+17.

Delsträckan 9+17 - 8+68 = 50 skall utföras som öppet dike genom fördjupning och utvidgning av det nuvarande floddiket.

6/ Dikessträckan E-F från avvägningspunkten 8+68 = 50 väster och söder ut till avvägningspunkten 5+78. Det nya avloppet skall utföras som öppet dike genom fördjupning och utvidgning av det nuvarande floddiket.

7/ Dikessträckan E-I från avvägningspunkten 8+68 = 50 söder ut till avvägningspunkten 52+37 = 80+54.

Delsträckan 8+68 = 50 - 51+76 = 80 skall utföras som öppet dike

genom fördjupning och utvidgning av det nuvarande floddiket.

Delsträckan 51+76 = 80 - 80+54 = 52+37 skall upptagas i rak nyskärning och utföras som täckt ledning av 18" cementrör. Vid avvägningspunkten 51+76 = 80 skall rörutloppet ommuras och det öppna avloppets botten och slänter stensättas. Ny brunn skall utföras vid avvägningspunkten 80+54 = 52+37 på sätt närmare framgår av förslagshandlingar och ritningar.

8/ Dikessträckan I-I^{1} från avvägningspunkten 52+37 = 80+54 = 70 söder ut till avvägningspunkten 70+78. Det nya avloppet skall följa samma sträckning som det nuvarande avledningsdiket och utföras som täckt ledning av 18" cementrör. Vid avvägningspunkten 70+78 skall ett intag anordnas, varjämte det från söder tillstötande avledningsdiket skall fördjupas och avsläntas så att det erhåller jämn anslutning till intaget. Den fördjupade och avsläntade delens botten och slänter skola därjämte stensättas.

Företag 3, se ritning blad 4.

9/ Dikessträckan I-K-L från avvägningspunkten 52+37 öster och söder ut genom vägen nr 38 Svalöv-Kågeröd samt genom vägen nr 40 Axelvold--Knutstorp till gränsen mellan fastigheterna Axelvold 1^{2} och Risagården 1^{1} vid avvägningspunkten 61+23.

Delsträckan 52+37 - 53+14 skall följa samma sträckning som det nuvarande avledningsdiket utmed norra sidan av enskilda vägen till Axelvolds gård och utföras som täckt ledning av 8" cementrör. Ny anslutningsbrunn till vägtrumman skall utföras omedelbart nerströms vägen vid avvägningspunkten 53+14.

Delsträckan 53+14 - 53+28 omfattar vägen nr 38 Svalöv-Kågeröd. Den

nuvarande trumman genom vägen, som utförts av 15" cementrör, kan bibehållas oförändrad.

Delsträckan 53+28 - 61+8 skall upptagas i nyskärning och utföras som täckt ledning av 8" och 6" cementrör. Den nuvarande brunnen uppströms vägen vid avvägningspunkten 53+28 kan bibehållas oförändrad. Nya brunnar skala utföras vid avvägningspunkterna 53+90, 54+50, 56, 57+50, 58+50 och 60+30 på sätt närmare framgår av förslagshandlingar och ritningar.

Delsträckan 61+8 - 61+15 omfattar vägen nr 40 Axelvold-Knutstorp. Ny trumma av 9" cementrör med anslutningsbrunnar skall utföras [redacted] av vägstyrelsen. [redacted]

Delsträckan 61+15 - 61+23 skall upptagas i nyskärning och utföras som täckt ledning av 6" cementrör. Ny brunn skall utföras vid avvägningspunkten 61+23 på sätt närmare framgår av förslagshandlingar och ritningar.

Företag 4, se ritning blad 2.

10/ Dikessträckan G-H från avvägningspunkten 5+21 söder ut genom vägen nr 38 Svalöv-Kågeröd till avvägningspunkten 0.

Delsträckan 5+21 - 4+80 skall utföras som öppet dike genom upprensning av det nuvarande avledningsdiket.

Delsträckan 4+80 - 4+40, som nu är utförd som täckt ledning av 12" cementrör, skall bibehållas oförändrad.

Delsträckan 4+40 - 4+25, som omfattar en damm inom Axelvolds park, skall upprensas i den mån detta blir erforderligt.

Delsträckan 4+25 - 3+58 skall utföras som öppet dike genom upprensning av det nuvarande avledningsdiket.

Delsträckan 3+58 - 3+46 omfattar vägen nr 38 Svalöv-Kågeröd. Den nuvarande trumman genom vägen skall av vägdistriktet ombyggas som rörtrumma [redacted] med minst 15" inre diameter, varjämte vägdistriktet skall utföra en anslutningsbrunn omedelbart uppströms den nya trumman vid avvägningspunkten 3+46.

Delsträckan 3+46 - 0 skall följa samma sträckning som det nuvarande avledningsdiket och utföras som täckt ledning av 12" cementrör. Nya brunnar skola anordnas vid avvägningspunkterna 2, 0+55 och 0 på sätt närmare framgår av förslagshandlingar och ritningar.

Företag 5, se ritning blad 5.

11/ Dikessträckan B-M från avvägningspunkten 17+58 = 30 väster och söder ut till och genom järnvägslinjen Kågeröd-Axelvold till avvägningspunkten 36+63.

Delsträckan 17+58 = 30 - 33+68 skall upptagas i nyskärning och utföras som täckt ledning av 9" cementrör.

Delsträckan 33+68 - 33+80 omfattar en trumma för järnvägslinjen Kågeröd-Axelvold. Trumman skall upprensas men i övrigt bibehållas oförändrad.

Delsträckan 33+80 - 36+48 skall upptagas i nyskärning och utföras som täckt ledning av 9" cementrör.

Delsträckan 36+48 - 36+63 omfattar en trumma för järnvägslinjen Kågeröd-Axelvold. Trumman skall upprensas men i övrigt bibehållas oförändrad. Vid avvägningspunkterna 17+58 = 30 och 33+80 skola rörutloppen ommuras och det öppna avloppets botten och slänter stensättas. Nya brunnar skola utföras vid avvägningspunkterna 30+75, 31+85, 32+50, 34+ +34 och 34+90 på sätt närmare framgår av förslagshandlingar och rit-

ningar. Intag skola utföras omedelbart nerströms järnvägstrummorna vid avvägningspunkterna 33+66 och 36+48.

För samtliga avlopp hava profilritningar och i viss utsträckning även sektionsritningar upprättats, vilka angiva de olika dikessträckornas djup och övriga dimensioner ävensom läget för de brunnar, ommurningar och intag, som skola utföras. För sistnämnda konstarbeten hava särskilda typritningar upprättats. De olika dikessträckornas lägen på marken hava utmärkts på plankartan blad 1. Beträffande de täckta dikessträckorna vilja synemännen i detta sammanhang framhålla, att det enligt deras åsikt ej föreligger någon fara för deras framtida bestånd, därest de utföras av fullgoda cementrör, enär det genom analyser av vatten från närgränsande, likartade områden utrönts, att vattnet i dessa trakter ej innehåller på betong skadligt inverkande ämnen.

Vid bestämmande av de olika dikessträckornas dimensioner har förrättningsmannen tagit hänsyn såväl till nederbördsområdets storlek och topografi samt avrinningen från detsamma som ock till förhandenvarande fallförhållanden. Nederbördsområdet har fastställts dels genom särskilda undersökningar på marken, dels med ledning av Ekonomiska kartverkets kartor över trakten. Storleken av de områden, som avvattnas till de olika dikessträckorna, framgår av profilritningarna. Den vattenmängd, som skall kunna avbördas genom olika dikessträckor, har beräknats med ledning av nederbördsområdets omfattning och under antagande att avrinningen vid normala flöden uppgår till högst 1,25 liter per sekund och hektar.

De vattenskadade markerna hava efter nymätning och ytavvägning avfattats på plankartan blad 1. Såsom vattenskadade hava ansetts samtliga de marker, vilka enligt synemännens åsikt beredas båtnad genom företagets ut-

förande.

Mom. 3. Broar och trummor.

Allmänna vägar.

Dikningsföretaget berör i följande avseenden vägar och trummor inom Rönnebergs och Harjagers vägdistrikt.

a/ Mellan avvägningspunkterna 3+58 och 3+46 korsar avloppet för företag 4 vägen nr 38 Svalöv-Kågeröd. I korsningspunkten, som ligger 140 m öster om den punkt, där vägarna n:ris 38 och 39 sammanstöta, finnes nu en mycket bristfällig trumma av natursten med genomloppsarean 0,50 x x 0,70 m. Trummans botten ligger på höjden + 75,65 m, vägbanan på höjden + 78,20 m och de låga markerna uppströms trumman på höjden + 76,80 m. Då trumman ej utförts till det djup, som erfordras för de ovanför liggande markernas torrläggning, och nu delvis fallit samman, måste den ombyggas. Den nya trumman skall utföras av vägrör med minst 15" /38 cm/ inre diameter och i övrigt enligt de närmare bestämmelser, som framgå av Kungl. Väg- och Vattenbyggnadsstyrelsens "Normalsektioner för vägar av år 1938". Trummans inre underkant skall ligga på höjden + 75,32 m vid nerströmssidan och på höjden + 75,36 m vid uppströmssidan. Lättast torde arbetet kunna utföras genom att rör lägges genom den nuvarande stentrumman, sedan bottnen upprensats, varefter stentrumman kan igenfyllas. Vid den nya trummans uppströmssida skall en anslutningsbrunn anordnas. Denna skall utföras med 50 cm slamrum samt omskolas med sten och groft grus. I brunnen skall förutom rörledningen för det nya avloppet inkopplas minst 3 st. 4" /10 cm/ rör, så att vägvatten samt dagvatten och dräneringsvatten från angränsande marker obehindrat kan inledas i brunnen. Den nya trumman med tillhörande anslutningsbrunn skall utfö-

ras av vägdistriktet, som genom sin vägstyrelse skall underrätta vägingeniören i länet om den tidpunkt, då arbetet kommer att påbörjas.

b/ Mellan avvägningspunkterna 53+14 och 53+28 korsar avloppet för företag 3 vägen nr 38 Svalöv-Kågeröd. I korsningspunkten, som ligger 260 m norr om den plats, där vägarna n:ris 38 och 40 sammanstöta, finnes nu en trumma av 15" /38 cm/ cementrör. Trumman har utförts till det djup, som erfordras för ovanför liggande markers torrläggning, varför den kan bibehållas i oförändrat skick. Vid trummans uppströmssida finnes en kopplingsbrunn, i vilken rörledningen för det nya avloppet kan anslutas. Vid trummans nerströmssida saknas däremot anslutningsbrunn, varför en sådan skall anordnas. Brunnen skall utföras med 50 cm slamrum samt omskolas med sten och grovt grus. I brunnen skall förutom ledningen för det nya avloppet inkopplas minst 3 st. 4" /10 cm/ rör, så att vägvatten samt dagvatten och dräneringsvatten från angränsande marker kan inledas i brunnen. Arbetet skall utföras av dikningsföretaget, som genom sin verkställande ledamot skall underrätta såväl vägingeniören i länet som även vägstyrelsen om den tidpunkt, då arbetet kommer att påbörjas.

c/ Mellan avvägningspunkterna 61+8 och 61+45 korsar avloppet för företag 3 vägen nr 40 Axelvold-Knutstorp. I korsningspunkten, som ligger ca 6 m väster om gränsen met Luggude härad, finnes nu en 4" /10 cm/ rörledning genom vägen. Det nuvarande avloppet ligger alldeles för grunt och har ej heller utförts av rör med tillräckliga dimensioner. En ny trumma måste därför anordnas genom vägen. Denna skall utföras av vägrör med 9" /23 cm/ inre diameter och i övrigt på sätt närmare framgår av Kungl. Väg- och Vattenbyggnadsstyrelsens "Normalsektioner för vägar av år 1938". Trummans inre underkant skall vid nerströmssidan ligga på höjden + 86,07

m och vid uppströmssidan på höjden + 86,11 m. Vid trummans ändpunkter skall anordnas anslutningsbrunnar. Dessa skola utföras med 50 cm slamrum samt omskolas med sten och groft grus. I brunnarna skola förutom rörledningarna för det nya avloppet inkopplas minst 3 st. 4" /10 cm/ rör, så att vägvatten samt dagvatten och dräneringsvatten från angränsande marker kan inledas i brunnarna. Den nya trumman med tillhörande anslutningsbrunnar skall utföras av vägdistriktet, som genom vägstyrelsen skall underrätta vägingeniören i länet om den tidpunkt, då arbetet kommer att påbörjas.

De under 1/ och 3/ här ovan omnämnda vägbrummorna med anslutningsbrunnar skola vägdistriktet utföra utan ersättning /förrättningsprotokollets § 7/.

Enskilda vägar.

Kommer företag 1 till utförande enligt förslag alternativ a, skall den nuvarande trumman för ägovägen vid avvägningspunkten 17+56 rivas och ersättas. Den nya trumman skall utföras i enlighet med den typritning, som återfinnes på ritningen blad 5.

Den nuvarande ägovägsbron vid avvägningspunkten 8+60 å dikessträckan E-F inom företag 2 kommer att rivas i samband med företagets utförande. Bron skall ej av företaget ombyggas, utan skall företaget i stället till jordägaren utge ersättning för försvårad överkörsel med 200 kr.

Jordägarne äga rätt att på egen bekostnad utföra nya broar över de öppna avloppen under förutsättning, att broarna utföras på sådant sätt, att de ej hindra vattenframrinningen och ej heller äventyra avloppens framtida bestånd.

Mom. 4. Järnvägstrummor.

Dikningsföretaget berör i följande avseenden trummor för den Statens Järnvägar tillhöriga järnvägslinjen mellan Axelvolds och Kågeröds järnvägsstationer.

Mellan avvägningspunkterna 33+68 och 33+80 samt 36+48 och 36+63 korsar dikessträckan B-M eller avloppet för företag 5 järnvägslinjen mellan Axelvolds och Kågeröds järnvägsstationer. I korsningspunkterna, som enligt Statens Järnvägar betecknas respektive km. 251+778,73 och 252+ +013,70, finnes nu stentrummor, av vilka den förra utförts med genomloppsöppningen 0,60x0,60 m och den senare med genomloppsöppningen 0,60x0,80 m. Bottnen i trumman vid km 251+778,73 ligger vid nerströmssidan på höjden + 71,68 m och vid uppströmssidan på höjden + 71,71 m, medan botten i trumman vid km 252+013,70 ligger horisontellt på höjden + 72,45 m. Båda trummorna hava utförts till det djup, som erfordras för ovanför liggande markers torrläggning, och med tillräckliga genomloppsöppningar. Följande arbeten, som beröra järnvägslinjen, skola emellertid utföras.

a/ Öster ifrån upptages ett täckt avlopp av 9" /22,5 cm/ cementrör fram till östra järnvägsstängslet vid km 251+778,73. Avloppets inre underkant förlägges på höjden + 71,65 m.

b/ Vid järnvägsstängslet - sektion 33+66 - anordnas ett intag, utfört av betong med 300 kg E/m^3 och försett med slamficka.

c/ Mellan intaget och järnvägstrummans nerströmssida vid sektionen 33+ +68,6 upprensas det nuvarande diket, varefter dess botten och slänter stensättas.

d/ Järnvägstrumman vid km 251+778,73 upprensas och befrias från slam.

e/ Det nuvarande diket mellan trummans uppströmssida vid sektion 33+79,7

och västra järnvägsstängslet vid sektion 33+80,9 upprensas, varefter dess botten och slänter stensättas.

f/ Vid järnvägsstängslet - sektion 33+80,9 - bygges en ommurning för rörutlopp, utförd av betong med 300 kg E/m^3.

g/ Från rörutloppet vid sektion 33+80,9 upptages väster om järnvägen ett täckt avlopp av 9" /22,5 cm/ cementrör fram till västra järnvägsstängslet vid km 252+013,70. Avloppet berör ej järnvägens område.

h/ Vid västra järnvägsstängslet - sektion 36+47 - anordnas ett intag, utfört av betong med 300 kg E/m^3 och försett med slamficka.

i/ Mellan intaget och järnvägstrummans nerströmssida vid sektion 36+48 upprensas det nuvarande diket, varefter dess botten och slänter stensättes.

k/ Järnvägstrumman vid km 252+013,70 upprensas och befrias från slam.

l/ Det nuvarande diket mellan trummans uppströmssida vid sektion 36+63,20 och östra järnvägsstängslet vid sektion 33+66,20 upprensas, varefter dess botten och slänter stensättas.

Samtliga här ovan omnämnda arbeten skola utföras och bekostas av dikningsföretaget. Innan arbetet påbörjas, skall dikningsföretaget genom sin verkställande ledamot underrätta baningeniörsexpeditionen i Hälsingborg om den tidpunkt, då arbetet kommer att utföras.

Mom. 5. Ersättningar.

Ersättning skall utgå för den jord, som bortgår vid utvidgning av de öppna dikessträckorna A-B, B-C, D-E, E-F och E-I samt för intrång genom jordupplag utmed samma dikessträckor. De ersättningsbelopp, som skola utbetalas, finnas upptagna i kostnadsförslagen Bil. B 1 och Bil. B 2.

För försvårad överkörsel vid avvägningspunkten 8+60 skall utgå ersättning till ägaren av Axelvold 1^2 med 200 kr.

Uppkommer skada å växande gröda vid utförandet av de nya dikessträckorna, skall skadan ersättas med belopp, som, för den händelse att överenskommelse därom ej kan träffas, fastställes av lantbruksingeniören i länet eller av den, han i sitt ställe förordnar.

Beträffande sådana genom företagens utförande uppkommande skador, som ej av synemännen förutsetts, hänvisas till bestämmelserna i 7 kap. 57 § vattenlagen.

Mom. 6. Kostnader.

Förrättningsmannen har beräknat kostnaderna för de olika företagens utförande sålunda:

Företag 1, förslag alternativ a,	6000,-	kr	Bil. B 1
Företag 2	4300,-	"	Bil. B 2
Företag 3	5550,-	"	Bil. B 3
Företag 4	3300,-	"	Bil. B 4
Företag 5	5300,-	"	Bil. B 5
Summa	24450,-	kr	

Mom. 7. Båtnadsuppskattning och kostnadsfördelning.

Då överenskommelse ej träffats angående kostnadernas fördelning inom företagen 1, 3 och 5 och då sökanden förklarat sig vilja söka bidrag och lån av statsmedel till sina kostnader, hava synemännen verkställt sådan båtnadsuppskattning, som föreskrives i 10 kap. 60 § vattenlagen. För detta ändamål hava de uppskattat och beräknat jordens värde dels efter dikningsföretagets genomförande, dels i nuvarande, vattenskadat skick. Hänsyn har därvid tagits såväl till jordens godhet samt till densammas

blivande och nuvarande torrläggningsförhållanden som ock till i orten gängse priser å fullt torrlagd jord av förhandenvarande beskaffenhet. Skillnaden mellan de blivande och nuvarande värdena motsvarar de båtnadsvärden, som beräknats uppkomma genom företagens utförande. Resultatet av värderingen och båtnadsuppskattningen återfinnes i värderingslängderna Bil. A 1, A 2, A 3, A 4 och A 5, vilka jämväl utgöra hävdeförteckningar för de i de olika företagen eller dikningssamfälligheterna ingående markerna. Båtnad av annat slag än jordförbättring förekommer ej vid detta torrläggningsföretag.

Anledning föreligger ej att uppdela något av företagen i avdelningar för utredning huruvida kostnaderna skola jämkas enligt bestämmelserna i 7 kap. 24 § vattenlagen, Kostnaderna skola alltså fördelas inom de olika företagen i direkt förhållande till båtnadsvärdena.

Kostnadsfördelningslängd, gemensam för samtliga företag, har bifogats detta utlåtande såsom Bil. Da. I kolumn 15 av kostnadsfördelningslängden angives varje delägares och fastighets andel i de beräknade kostnaderna för de olika företagens utförande och i kolumn 16 de procenttal, efter vilka samtliga verkliga kostnader för företagens utförande och framtida underhåll skola fördelas. Förrättningskostnaderna skola omedelbart av sökanden förskjutas. Komma företagen till utförande, skola förrättningskostnaderna fördelas delägarne emellan och gäldas med belopp, som finnas närmare angivna i kolumn 17 av kostnadsfördelningslängden Bil. Da. Delägare, som ej äro sökande till syneförrättningen, äro, med det undantag dock varom stadgas i 10 kap. 80 § vattenlagen, icke skyldiga att till kostnaderna för företagens utförande tillskjuta större belopp än som svarar mot värdet av den å deras mark uppskattade båtnaden eller jordför-

bättringen. Sådana omständigheter, som omförmälas i 7 kap. 6, 25-26 och 28-30 §§ vattenlagen, föreligga icke vid dessa företag.

Kostnader, som äro gemensamma för samtliga företag såsom förrättningskostnader och kostnader för företagens administration m.m., skola fördelas sålunda:

Företag 1	25 %
Företag 2	18 %
Företag 3	22 %
Företag 4	14 %
Företag 5	21 %
Summa	100 %.

Mom. 8. Dikningsföretagets utförande.

Av verkställda utredningar och beräkningar har det framgått, att samtliga företag äro ekonomiskt lönande, beträffande företag 1 dock endast om det utföres enligt förslag alternativ a. Synemännen tillstyrka därför att företagen komma till utförande. Vill sökanden fullfölja denna syneförrättning, skola företagen utföras i överensstämmelse med de av förrättningsmannen upprättade förslagen och med beaktande jämväl av de närmare bestämmelser, som framgå av detta utlåtande. Arbetet får påbörjas så snart denna syneförrättning tagit åt sig laga kraft. Företagen skola vara utförda inom 10 år efter det syneförrättningen fastställts. Angående förlängd arbetstid hänvisas till bestämmelserna i 7 kap. 58 § vattenlagen.

Sökanden äger rätt att utföra företag 1 enligt förslag alternativ b, därest han själv ikläder sig samtliga de ökade kostnader, som härigenom uppkomma för företaget. För utredning om det ökade kostnadsbeloppets

storlek skall anbud infordras på företagets utförande enligt de olika alternativa förslagen, varefter det belopp, som sökanden ensam skall erlägga, bestämmes av skillnaden mellan den antagne entreprenörens båda anbud.

Utöver vad som föreskrives i arbetsbeskrivningen /Bil. C/ är vid företagens utförande följande att iakttaga:

1/ Arbetet skall utlämnas på entreprenad på de villkor, som äro för delägarne mest gynnsamma och betryggande.

2/ Arbetet skall anmälas till Riksförsäkringsanstaltens ombud i orten eller till annan lämplig försäkringsanstalt innan detsamma påbörjas. Sådan anmälan erfordras dock ej för den händelse blivande entreprenör är att anse som sådan arbetsgivare, som själv skall ombesörja försäkring för av honom anställda arbetare.

3/ De olika avloppen skola följa på marken utstakade och på plankartan närmare angivna sträckningar.

4/ Under arbetets utförande får vattnet uppdämmas, dock ej så att växande gröda eller annan egendom skadas.

5/ Samtliga cementrör skola vara av fullgod beskaffenhet, fria från gjutfel och frostskador samt fylla de fordringar på täthet, som finnas närmare angivna i Svenska Kommunal-Tekniska Föreningens normalbestämmelser för leverans och provning av betongrör. Beträffande rörens hållfasthet föreskrives att de, innan brott uppstår, skola tåla följande belastningar per cm av rörets längd: 6", 8" och 9" 15 kg, 12" 16 kg, 18" 18 kg och 36" 40 kg.

6/ På profilritningarna angivna höjdlägen för bottenlinjerna vid olika punkter, vilka uträknats i förhållande till jämförelseplan och fixpunkter, skola gälla framför på förslagsritningarna och i arbetsbe-

skrivningen /Bil. C/ angivna djupsiffror.

7/ Fixpunkter hava utsatts och avvägts till ledning vid arbetets utförande och företagens framtida underhåll. Fixpunkternas plan- och höjdlägen framgå närmare av förslagsritningarna och arbetsbeskrivningen /Bil. C/.

8/ Fixpunkterna äro lagligen skyddade och få alltså ej övertäckas, borttagas eller på annat sätt förstöras. Vill jordägare borttaga fixpunkt, skall han därom göra anmälan till lantbruksingeniören, som då låter avväga annan lämplig fixpunkt. Kostnaderna för lantbruksingeniörens i sådant hänseende företagna förrättning gäldas av dikningsföretaget.

Komma företagen att understödjas med statsmedel, skola de bestämmelser, som eventuellt kunna bliva föreskrivna som villkor för statsunderstödets beviljande, vara för samtliga delägare bindande.

Mom. 9. Dikningsföretagets avsyning.

Sedan företagen blivit utförda, skola de jämlikt bestämmelserna i 13 kap. 1 § vattenlagen avsynas av vederbörande lantbruksingeniör eller av den, han i sitt ställe förordnar. Företagen skola anses vara fullbordade, då avsyningsförrättaren överlämnat bevis om godkännande eller, om företagen blivit understödda med statsmedel, när vederbörande myndighet godkänt desamma.

Mom. 10. Dikningsföretagets framtida underhåll.

Kostnaderna för de olika företagens framtida underhåll skola fördelas efter samma grunder som kostnaderna för företagens första utförande. Varje delägare är berättigad påfordra att de dikessträckor, av vilka han är beroende för sin jords torrläggning, alltid hålles i fullgott skick. Gör någon sig skyldig till skadegörelse på de olika dikessträckorna med

till dem hörande anläggningar, och botar han ej efter tillsägelse omedelbart skadan, äger den, som lider men av skadegörelsen, att vid vederbörande häradsrätt föra talan mot den försumlige. Enskilda dräneringsledningar få tillkopplas de täckta dikessträckorna endast i de brunnar, som utförts. Spillvatten får tilledas avloppen först sedan det blivit i erforderlig grad renat.

Mom. 11. Organisation m.m.

Företagen 2 och 4 med endast en delägare skola handhavas av denne.

Företagen 1 och 5 med två delägare skola handhavas av delägarne gemensamt.

Företag 3 med tre delägare skall handhavas av en styrelse, bestående av en ledamot, kallad styresman. Styresmannen åligger:

Att ombesörja företagets utförande och kontrollera entreprenörens arbete - i den mån så finnes erforderligt med biträde av sakkunnig person.

Att tillse att samtliga dikessträckor alltid hållas i fullgott skick samt ombesörja rensnings- och underhållsarbeten.

Att i mån av behov verkställa utdebiteringar på sätt närmare stadgas i 3 kap. 20 § vattenlagen.

Att över inkomster och utgifter föra fullständiga och med verifikationer försedda räkenskaper, vilka skola avslutas per kalenderår och därefter framläggas för delägarnes hörande och godkännande vid allmänt sammanträde.

Att för sistnämnda ändamål och då så eljest kan finnas nödigt kalla delägarne till sammanträde i den ordning, som föreskrives i 7 kap. 64 § vattenlagen.

Att vid sammanträden föra protokoll, vilket senast inom 14 dagar efter sammanträdet skall vara för delägarne tillgängligt.

Att i övrigt vidtaga alla de åtgärder, som kunna finnas nödiga för företagets ändamålsenliga utförande och underhåll, samt därvid beakta och följa de bestämmelser, som angivas i 7 kap. 61-65 §§ vattenlagen.

Domstolsavgift skall ej utgå.

De vid denna syneförrättning upprättade handlingarna och ritningarna skola förvaras av ägaren till Axelvolds gård och hos honom hållas tillgängliga för envar, som vill granska dem eller taga avskrifter och kopior.

Samtliga företag skola gemensamt kallas "Axelvolds dikningsföretag av år 1943". Mål, som beröra företagen och som ej äro att hänföra till vattenmål, skola handläggas inför Rönnebergs, Harjagers och Onsjö häradsrätt.

Mom. 12. Besvärshänvisning.

Den, som är missnöjd med åtgärd eller beslut under denna syneförrättning eller som vill föra talan mot synemännens utlåtande, äger att inom sextio dagar härefter till Söderbygdens Vattendomstol ingiva sina besvär i tre exemplar. I besvären skola fullständigt upptagas klagandens alla påståenden och skälen därtill, och vid besvären skola även fogas de ytterligare handlingar klaganden vill åberopa till stöd för ändringssökandet.

Mom. 13. Verkställighet.

Då denna syneförrättning ej skall underställas vattendomstols prövning, kommer detta utlåtande att gå i verkställighet i den ordning, som för laga kraft ägande dom är stadgat, för så vitt icke besvär anföres mot förrättningen inom den i mom. 12 här angivna tiden.

Axelvold den 23 juli 1943.

Å tjänstens vägnar:

C. H. Wallér

C.H. Wallér.

Statens lantbruksingeniör.

Ture Nordesson Anton Hansson

Gide Mäw.

Axelvold

Bil. 8a.

Förbättrings-värde	Beräknad andel i kostnaden för företagets avdelningar					Delaktighet i kostnaderna för				
						Arbetets utförande m. m.		Syneförrättningen		
Kronor						Beräknad kostnad kronor	Procent av verkl. kostnad	Kr.	öre	
9	10	11	12	13	14	15	16	17		18

Kostnadsfördelningsgrundsl.

Hemmanstal	Registernummer	Littera å kartan	Socken Hemman och jordägare	Sökande och med dem likställda	Ägofigur	Markens uppskattade värde Nuvarande värde Kronor	Blivande värde Kronor
1	2	3	4	5	6	7	8
			Förstag 1.				
			Kågeröds s:socken.				
1 1070/8000	1 3		Mattsson, Joh. Gustafsson		1–22	2780	3435
			Svalöv s:socken.				
2 291/572	1 2	Sök.	Stellwald, Albert Berg von Sydow		23–63	10901	17080
	1 1	Sök.	Stellwalds mölla, Albert Berg von Sydow		64–70	372	420
				Summa		14053	20935
			Förstag 2.				
			Svalöv s:socken.				
2 291/572	1 2	Sök.	Stellwald, Albert Berg von Sydow		71–131	10739	15779
				Summa		10739	15779
			Förstag 3.				
			Svalöv s:socken.				
2 291/572	1 2		Stellwald, Albert Berg von Sydow	Sök.	132–173	11428	16860
			Kågeröds s:socken.				
1/4	1 1		Västanlöv. Greta Wachtmeister, Blanche Wachtmeister, Rigmor Wachtmeister, Astrid Wachtmeister, Harriet Groth, Hilda-Brita Thoell och Ella von Schwerdtners dödsbo		174–179	804	1050
1/4	1 1		Rimsgården, Hans Larsson		180–183	1639	1980
				Summa		13871	19890

Förbättrings-värde	Beräknad andel i kostnaden för företagets avdelningar					Delaktighet i kostnaderna för				Andel i gemensamma kostnader
						Arbetets utförande m. m.		Syneförrättningen		
Kronor						Beräknad kostnad kronor	Procent av verkl. kostnad	Kr.	öre	%
9	10	11	12	13	14	15	16	17		18
655,-						571,08	9,578	37,33		
6179,-						5387,10	89,785	352,09		
48,-						41,82	0,697	2,73		
6882,-						6000,-	100,000	392,15		25,-
5040,-						4300,-	100,-	282,34		
5040,-						4300,-	100,-	282,34		18,-
5432,-						5008,76	90,248	311,44		
246,-						22,683	4,087	14,10		
341,-						314,41	5,665	19,55		
6019,-						5550,-	100,000	345,09		22,-
						Överföres				65,-

Hemmanstal	Registernummer	Littera å kartan	Socken Hemman och jordägare	Sökande och med dem likställda	Ägofigur	Markens uppskattade värde Nuvarande värde Kronor	Blivande värde Kronor
1	2	3	4	5	6	7	8
			Förstag 4.				
			Svaläva s:n.				
2 291/572	1 2		Axelsvärd, Albert Berg som handlade	Ärl.	184-221	13264.-	17870.-
					Summa	13264.-	17870.-
			Förstag 5.				
			Svaläva s:n.				
2 291/572	1 2	Ärl.	Axelsvärd, Albert Berg som handlade	Ärl.	222-285	7539.-	12700.-
			Kägeröds s:n.				
1 1070/8000	1 3		Mällberg, Joh. Gustafsson		286-293	968.-	1605.-
					Summa	8507.-	14305.-

PETTERSONSKA BOKTR.EFTR.
SKARA

Axelvoldel.

Förbättrings-värde	Beräknad andel i kostnaden för företagets avdelningar					Delaktighet i kostnaderna för				Andelen gemensamma kostnader
						Arbetets utförande m. m.		Syneförrättningen		
Kronor						Beräknad kostnad kronor	Procent av verkl. kostnad	Kr.	öre	%
9	10	11	12	13	14	15	16	17		18
							Överföres			65.–
4106.–						3300.–	100.–	219.60		
4106.–						3300.–	100.–	219.60		14.–
5761.–						4717,69	89,013	293.21		
637.–						582,31	10,987	36.19		
5798.–						5300.–	100.000	329.40		21.–
							Summa			100.–

Axelvold den 23 juli 1943.
A tjänstens vägnar:
O. A. Nabe
Statens lantbruksingenjör.
Marc Fredelsson Anton Hansson
Ude män

Hemmanstal	Registernummer	Littera å kartan	Socken Hemman och jordägare	Sökande och med dem likställda	Ägofigur	Markens uppskattade värde	
						Nuvarande värde	Blivande värde
						Kronor	Kronor
1	2	3	4	5	6	7	8

Förbättrings-värde	Beräknad andel i kostnaden för företagets avdelningar					Delaktighet i kostnaderna för				
						Arbetets utförande m. m.		Syneförrättningen		
Kronor						Beräknad kostnad kronor	Procent av verkl. kostnad	Kr.	öre	
9	10	11	12	13	14	15	16	17		18

Hemmanstal	Registernummer	Littera å kartan	Socken Hemman och jordägare	Sökande och med dem likställda	Ägofigur	Markens uppskattade värde	
						Nuvarande värde	Blivande värde
						Kronor	Kronor
1	2	3	4	5	6	7	8

379497

PETTERSONSKA BOKTRYCKERI.
SKARA

ARVODESRÄKNING

för syneförrättning enligt vattenlagen angående "Arvodesräkning för åren 1941-43"
i Hradstr och Haggeröds socken av Malmöhus län,
upprättad enligt nedanstående §§ i lantbruksingenjörstaxan av den 27 juni 1930.

År	Dato	Arbete	Antal	à kr	Kr	öre	Kr	öre
1	2	3	4	5	6		7	
		Kallelser och kungörelser, § 5, st	11	0,50			5	50
		Ägomätning: i skala 1:4000, §§ 6—10						
		a) för mätningsområdets gränser enl. tariff I,						
		1) i åker, raklinje km		1,50				
		kroklinje „	11 -	3,00	33	=		
		i annan mark, raklinje „		3,00				
		kroklinje „		6,00				
		2) för strandsträckor utefter sjö o. vattendrag med bredd över 15 m						
		i åker, raklinje km		3,00				
		kroklinje „		5,00				
		i annan mark, raklinje „		5,00				
		kroklinje „		11,00				
		3) för strandsträckor utefter mindre vattendrag, bredd 10—15 meter						
		i åker, raklinje „		1,00				
		kroklinje „		2,00				
		i annan mark, raklinje „		2,00				
		kroklinje „		5,00				
		b) för mätningsområdets olika ägoslag, ägofigurer och areal enligt tariff II						
		åker, medelareal 14 ha st	259	0.17	44	03		
		ha	36.59	1.04	38	79		
		äng och odlingsmark, medelareal 3.5 ha st	141	0.05		70		
		ha	0.50	1.46		73		
		annan mark och impediment, medelareal 10 ha st	241	0.05	1	20		
		ha	2.41	0.78	1	88		
		c) för vattenavlopp enl. tariff III med en medelbredd av >15, 10—15, <10 m						
		i åker o. d., raklinje km						
		kroklinje „						
		i annan mark, raklinje „						
		kroklinje „						
		Tillägg för mätning i skala 1:						
		d) för textning, skala o. d., 1:sta regalarket bladet			4	-		
		övriga regalark blad st					124	33
		Överföres					129	83

1	2	3	4	5	6		7	3
		Överfört					129	83
		Avvägning.						
		a) avvägning, längdmätning o.d., § 46 mom. 4 ..... *dagar*	14	12,00	168	—		
		b) ytavvägning, § 11, mom. 1, tariff IV						
		i öppen mark, medelantal >4 *punkter pr ha* ..... *ha*	39,50	0.50	19	75		
		avvägda punkter ..... *st*	1000	0.03	30	—		
		i annan mark, medelantal ..... *punkter pr ha* ..... *ha*						
		avvägda punkter ..... *st*						
		c) begränsningskurva, § 11, mom. 2:						
		i öppen mark ..... *km*	11	2,00	22	—		
		i annan mark ..... *„*		5,00			2239	75
		Arealuträkning, *§ 13, tariff V, medelareal* 13 *ha,* ..... *st*	297	0.05	14	85		
		ha	39,50	0.10	3	95	18	80
		Ägobeskrivning, *§ 14, ägofigurer* ..... *st*	297	0,04			11	88
		Markvärdering:						
1943	6/7	*a) uppskattning och värdering, § 46 mom. 5* ..... *dagar*	1/2	12,00	6	—		
		b) gradtabell eller kurva, § 16, mom. 1:						
		för första kilometern av avlopps längd ..... *km*			4	—		
		för övriga kilometer ..... *st*		1,50				
		c) uträkning därmed av värde pr ytenhet, § 16, mom. 2, värdetal „	546	0,06	32	76		
		d) uträkning av förbättring eller försämring, § 17, ägofigurer „	273	0,12	32	76	775	52
		Längdprofil, *§ 19, längdskala 1:* 1000						
		a) uppritning enl. tariff VI, 1) endast markyta ..... *km*	3.–	3.–	9	=		
		2) befintligt avlopp eller vall ..... *„*	5.–	3.50	17	50	26	50
		Tvärsektioner, *§§ 21 och 22, i skala 1:100,*						
		vid uppritning av endast befintlig eller ny sektion ..... *st*	29	0.14	4	06		
		..... *„*						
		vid uppritning av såväl befintlig som ny sektion ..... *„*	78	0.25	19	50		
		..... *„*						
		..... *„*					23	56
		Antal blad med profil- och sektionsritningar ..... *„*	5	3,00			15	—
1942	4/8	**Hydrografisk utredning,** *§§ 23 och 48, grundbelopp*			2	—		
1943	18/2	~~Rekognoscering av vattenområdet~~ ~~av vattenområdets areal~~ *dagar*	2	~~12.~~ ~~0,02~~	24	—		
1943	21/1, 29/1, 1/1	~~Uppritning av vattenytan, höjdpunkter m.m.~~ *dagar*	2	12,00	24	=	50	—
		Dimensionsberäkning, *§ 24*						
		a) för öppet avlopp, utan särskild beräkning ..... *km*	2.6	3,50	9	10		
		tillägg för särskild beräkning av dimensionerna ..... *„*	2.6	1,00	2	60		
		„ „ våta sektionsarean vid h. v. y. 0,50 kr pr m² „						
		nämligen ..... *m² sektion på* ..... *„*	2.6	0.50	1	30		
		..... *„ „ „* ..... *„*						
		..... *„ „ „* ..... *„*						
		..... *„ „ „* ..... *„*						
		b) täckt ledning, 1) inre diameter intill 20 cm ..... *„*		6,00				
		2) „ „ över 20 „ ..... *„*	3.3	10,00	33	—	46	—
		Inritning å kartan av avlopp och vallar, *§ 26, grundbelopp*			1	—		
		tillägg för varje cm verkligt mått å kartan ..... *cm*	96	0,03	2	88	3	88
		Arbetsbeskrivning, *§ 27, 1:a sidan*			3	—		
		tillägg för övriga sidor ..... *st*	7	2,00	14	=	17	=
		Överföres					657	72

1	2	3	4	5	6		7	
1943.		*Överfört*					657	72
		Kostnadsberäkning, *§ 28, a) nyanläggning* ... *km*		2,50				
		därjämte 25 öre pr m² av våta sektionsarean vid h. v. y.						
		nämligen ... *m² sektion på* ... „						
		b) vid förändring av befintligt avlopp ... „	5.=	4,00	20	=		
		därjämte 50 öre pr m² av våta sektionsarean vid h.v.y.						
		nämligen ... *m² sektion på* ... „						
		c) av kostnadsförslagets slutsumma 0,1 % (broar och vallar inberäknade) ...			55	40	75	40
		Förslag till invallning, *§ 29*						
		a) Konstruktion och dimensionering av vallar ...			6	—		
		b) Inläggning av vallkrön ... *km*		0,50				
		c) Uppritning av tvärsektioner ... *st*		0,25				
		d) Kostnadsberäkning ... *km*		3,00				
		§ 46 Förslag till pumpstation ... *dagar*		12,00				
		Förslag till bro- och trumbyggnad, *§§ 33—35 och 38*						
		Dimensionsberäkning ... *st*		8,00				
		Ritarbete ...			5	=		
		för särskilt konstruerade landfästen ... *st*		4,00				
		Kostnadsberäkning ...			3	—		
		för särskilt konstruerade landfästen ... *st*		4,00				
		Grundförstärkning ... *m²*		0,10				
		Ritningar, antal blad ... *st*		3,00			8	—
		Införande av höjdsiffror å plankartan, *§ 39* ...	1000	0,01			10	—
		Översiktskarta, *§ 41* ...					4	—
		Ersättningslängd, *§ 42, grundbelopp* ...			1	50		
		antal ersättningsbelopp ... *st*		0,25				
		Kostnadsfördelning, *§ 43, grundbelopp* ...			2	—		
		antal fastigheter ... *st*	10	0,30	3	—		
		tillägg för fastigheter i olika avdelningar ... „		0,20	—	—	5	=
		Utlåtande, *§ 45* ... *sid*	21	3,00			63	=
5364 7/7 12/7		***Sammanträden o. upprättande av protokoll,*** *§ 46 mom. 1,* *dagar*	3½	12,00			42	=
1943. 6-10/7 12/7		***Särskild utredning,*** *§ 46, mom. 2* i ärende för yttrande „		12,00				
		enl. P.L. 10:52 med rättsfrågor och kostnader „	6	12,00			72	—
1943 20,21/1		***Utredning å länets lantmäterikontor rörande fastighetsgränser, jordregisternummer o. d.,*** *§ 46, mom. 15* ... *dagar*	2	12,00			24	—
		Förslag enl. § 46 mom. 15, *brunnar, 2 st.* ... „	2/3	12,00	8	—		
		utlopp för täckt ledning ... „	½	12,00	6	—		
		slamficka ... „	½	12,00	6	—		
							20	=
		Lösen för: *Summa kronor*					981	12
		Kopia av plankartan, *§ 51*						
		1) 1:sta regalarket / bladet ...			7	—		
		övriga regalark / blad ... *st*						
		2) efter kartans skala och ägofigurernas medelareal, tariff VII,						
		skalan 1: ..., *medelareal* 13 *ha, ägofigurer st*	297	0.07	20	79		
		... *ha*	39,50	0.14	5	53		
		Överföres			33	32		

118.

1	2	3	4	5	6		7	
		Överfört			33	32		
		höjning för handkopia å ritpapper, 25 %			6	58		
		3) insättning av höjdlägestal st	1000	0,02	20	—		
		inritning av kanaler och diken, grundbelopp			1	75		
		tillägg för varje cm verkligt mått å kartan, cm	96	0,05	4	80	66	45
		Kopia av profil-, sektions-, bro- och trumritningar, *§ 54,*						
		1) enligt tariff VIII, endast markyta km	0,7	2,50	1	75		
		befintligt vattendrag eller vall „	1,2	3,—	3	60		
		nytt avlopp eller vall „	2,3	5,—	11	50		
		ändring av befintligt avlopp „	3,8	6,—	22	80		
		2) tvärsektioner, originalritningens belopp			23	56		
		3) broar och trummor, „ „			5	—		
		4) för varje med rubrik, skalor o. d. försett blad st	5	3,00	15	—	83	21
		nedsättning för kopia å kalkerväv 25 %						—
		Kopia av annan ritning, *§ 46, pumpstation,* dagar		12,00				
		brunn, rörutlopp och slamficka „	1½	12,00			18	—
		Avskrift av synehandlingarna, *§ 57* sid	110	0,55			60	50
		Översiktskarta i d:o, *§ 41*					4	—
		Rättsnyttobiträde till justitiehandlet					40	—
		Summa kronor					242	16
		Övriga förrättningskostnader.						
		Lösen av förordnandet jämte kommissionärsarvode						
		Annonskostnader ang. sammanträden			24	30		
		Inbindning av förrättningshandlingar ~~och avskrifter~~ ~~*Kopiering av ritningar*~~			5	—	29	30
		Arvode till biträdande förrättningsmannen						
		Ersättning till gode männen enligt egna räkningar			50	—		
		Kostnader för hantlangning, materialer o. d.			266	—		
							316	—
		Summa kronor					345	30
		Sammandrag.						
		Förrättningsmannens arvode					981	12
		Lösen för kopior och avskrifter					242	16
		Övriga förrättningskostnader					345	30
		Summa kronor					1568	58

Den som icke åtnöjes med denna räkning äger att inom tre månader från nedanstående dag klander därå anställa genom stämning till Rämnebygd, Karlsgårds o. Omsjö *häradsrätt.*

Axelvold *den* 23 juli *19* 43.

E. H. Nellé
Statens lantbruksingenjör.

1502,58

1502,58
266
1568,58

981,12
242,16
1223,28
29,30
50
1502,58

Att sakägare erhållit en med denna lika lydande räkning betyga:

Sture Jonsson Anders Hansson

Kronor 1568.58 *kvitteras:*

Axelvold *den* 23 juli *19* 43

E. H. Nellé

PETTERSONSKA BOKTR. EJ TR.
SKARA
425486

Räkning Axelvold den 23 juli 1943.

"Axelvolds diketningsföretag av år 1943" Debet

till skiftesgodemannen Ture Bondesson

1943.				
Juli	6	Resa hemmet-Axelvold-hemmet; 8 km á 50 öre	4	–
		Arvode	10	–
"	23	Ersättning lika med d. 6/7	14	–
		Kronor	28	–

Kvittera:
Ture Bondesson

Räkning Axelvold den 23 juli 1943

"Axelvolds dikningsföretag av år 1943" Debet

till skiftesgodemannen Anton Hansson.

1943.				
Juli	6	Resa hemmet-Axelvold-hemmet:		
		2 km á 50 öre	1	–
		Arvode	10	–
"	23	Ersättning lika med d. 6/7	11	–
		Kronor	22	–

Kvittera:

Anton Hansson

121.

Kontoutdrag faktura n:r 13469 B MALMÖ den 15 juni 1943.

Herr Lantbr.ing. Claes-Henrik Wallér S.Förstadsgatan 2 Malmö.

SKÅNSKA DAGBLADET

		An annons om	ggr.	m/m	à	Kronor	öre
1943 Juni	15	Synoförrättning: Axelvold m.fl. hemman	1	90	27	24	30

Kvittoras den 5/1-44
A.-B. Skånska Dagbladet
genom ...

Postgiro 24540.

I händelse av inkassoåtgärder, ackord eller konkurs, bortfaller eventuell rabatt.

Anmärkningar, ej de[illegible]a inom 14 dagar, lämnas utan avseende.

För annonskliché svaras ej mera än *sex månader.*

Skånska Dagbladet

Kungörelse.

Sammanträde för syneförrättning angående torrläggning av marker till Axelvold m. fl. hemman i Svalövs och Kägeröds socknar, Malmöhus län, kommer att hållas hos godsägaren Albert Berg vos Linde, Axelvolds gård, tisdagen den 6 juli 1943 kl. 10, då vederbörande sakägare hava att tillstädeskomma personligen eller genom befullmäktigade ombud. Av förrättningen torde beröras dels marker tillhörande Axelvold 1² och Axelvolds mölla 1¹ i Svalövs socken samt Risagården 1¹, Västerslöv 1¹ och Möllarp 1² i Kägeröds socken, dels allmänna vägarna nr 38 Axelvold—Möllarp, nr 39 Axelvold—Dufveke och nr 40 Axelvold—Knutstorp inom Rönnebergs och Harjagers vägdistrikt samt litt. M 4 Axelvold—Knutstorp inom Luggude vägdistrikt, dels den S. J. tillhöriga bandelen Axelvold—Kägeröd.

Malmö den 11 juni 1943.

Å tjänstens vägnar:
C. H. WALLER.
Statens lantbruksingenjör.

Härmed intygas att ovamstående annons varit införd i Skånska Dagbladet tisdagen den 15 juni 1943.

Malmö den 15 juni 1943
Skånska Dagbladet

G. Roos

Anna-Greta Näse

25092

DIARIE Nr
K. LANTBRUKSSTYRELSEN
30 SEP.

M 6•0781

Avskrift.

393/46 Betänkande

rörande fråga om statsunderstöd till utförande av "Axelvolds dikningsföretag av år 1943" i Svalövs och Kågeröds socknar, Malmöhus län.

Upprättat år 1944.

Avskrift.

Genom Kungl. Lantbruksstyrelsens beslut denna dag fastställt till efterrättelse vid Odlingsarbetsnämnden.
Stockholm den 28 februari 1946
På Kungl. Lantbruksstyrelsens vägnar
Albert Smith.

Betänkande

rörande fråga om statsunderstöd till utförande av "Axelvolds dikningsföretag av år 1943" i Svalövs och Kågeröds socknar, Malmöhus län.

Upprättat år 1944.

Betänkande

rörande fråga om statsunderstöd till utförande av "Axelvolds dikningsföretag av år 1943" i Svalövs och Kågeröds socknar, Malmöhus län.

Belägenhet. Dikningsområdet, som med gul färgbeteckning utmärkts på en syneförrättningshandlingarna bifogad översiktskarta, ligger ca 6 km. N om Svalövs kyrka, 3 km. S om Kågeröds kyrka och omedelbart NO om Axelvolds station på järnvägslinjen Malmö-Ängelholm.

Rättsliga förhållanden m.m. Förslag till dikningsföretagets utförande har upprättats vid en av undertecknad handlagd, den 23 juli 1943 avslutad syneförrättning enligt vattenlagen. Besvär mot förrättningen har ej anförts /bil. a/.

Statsbidrag från avdikningsanslaget, skogsutdikningsanslaget eller anslaget till förstärkning av ofullständiga jordbruk /avloppsförbättringsbidrag/ eller lån från odlingslånefonden eller statens avdikningslånefond har tidigare ej utgått till torrläggning av i dikningsföretaget ingående mark.

Hydrografiska förhållanden, avloppens dimensioner m.m. äro närmare angivna i mom. 2 av synemännens utlåtande.

Motstående intressen. Dikningsföretaget berör i vissa avseenden dels allmänna vägar inom f.d. Rönnebergs och Harjagers vägdistrikt, dels den statens järnvägar tillhörige järnvägslinjen mellan Axelvolds och Kågeröds stationer. Förrättningsmannen har därför under syneförrättningen till vägingeniören i länet och till chefen för Statens Järnvägars III distrikt översänt redogörelser för de arbeten, som beröra de allmänna vägarna, respektive Statens Järnvägar. Vederbörande hava meddelat, att de ej hava något att erinra mot att arbetena utföras enligt förrättningsmannens förslag /bil. 7-

-15 till förrättningsprotokollet/.

Arbetstid. Enligt vid syneförrättningen meddelade bestämmelser /mom.8 i synemännens utlåtande/ skall dikningsföretaget vara fullbordat inom 10 år efter det syneförrättningen fastställts eller till den 23 september 1953.

Kostnader. Vid syneförrättningen beräknades torrläggningskostnaderna till 24450.- kr, vartill komma kostnaderna för syneförrättningen och betänkandet med respektive 1568.58 kr och 64.50 kr. Samtliga kostnader hava alltså beräknats till 26083.08 kr.

Statsunderstöd. Enligt bifogade transumt av protokoll från sammanträden under syneförrättningen /bil.b/ hava delägarne överenskommit att ansöka om bidrag från statens avdikningsanslag till dikningsföretagets utförande. En delägare, godsägaren A. Berg von Linde, har därjämte förklarat, att han önskar komma i åtnjutande av lån från statens avdikningslånefond till kostnaderna för företagets utförande. Förteckning över de lånesökandentillhöriga fastigheter, som beröras av dikningsföretaget, bifogas /bil. c/.

Sammanfattning av uppgifter om dikningsföretagets areal, kostnad och båtnad bifogas /bil.d/.

Tabell, utvisande varje särskild delägares andel i företaget ävensom beräknade bidrags- och lånebelopp bifogas /bil. e/.

Sammandrag av dikningsföretagets kostnader bifogas /bil. f/.

Förord Den vid syneförrättningen verkställda utredningen angående företaget har givit vid handen, att torrläggning av i företaget ingående marker är en nödvändig förutsättning för ett rationellt utnyttjande

av desamma. Enligt gällande bestämmelser synes, på sätt ovannämnda tabell /bil. e/ utvisar, statsunderstöd kunna utgå till företaget med, i avrundade tal, 12460.- kr från statens avdikningsanslag och 12690.- kr. från statens avdikningslånefond. Företaget avser i huvudsak torrläggning av redan odlad jord.

Bilagor.

Laga kraftbevis	bil. a.
Transumt av protokoll från sammanträde under syneförrättningen	bil. b.
Förteckning över lånesökanden tillhöriga fastigheter	bil. c.
Sammanfattning av uppgifter om dikningsföretagets areal, kostnad och båtnad	bil. d.
Tabell, utvisande varje särskild delägares andel i dikningsföretaget ävensom beräknat bidrags- och lånebelopp	bil.e.
Sammandrag av företagets kostnader.	bil.f.
Arvodesräkning för syneförrättningen	bil.g.
Arvodesräkning för utredning angående statsunderstöd m.m.	bil.h.

Till detta betänkande fogas syneakter, bestående av 1 häfte förrättningshandlingar samt 6 blad plan-, profil- och sektionsritningar.

Malmö i februari 1944.

C.H.Wallér.

Statens lantbruksingeniör.

Bil. a.

Att, såvitt framgår av härstädes fört vederbörligt diarium, besvär inom laga tid icke anförts över en enligt uppgift den 23 juli 1943 avslutad laga syneförrättning angående företag, benämnt Axelvolds dikningsföretag av år 1943 i Svalövs och Kågeröds socknar, Malmöhus län; det varder härmed till bevis meddelat. Stockholm i Söderbygdens vattendomstols kanslli den 16 december 1943.

Ex. officio:

G. Österholm.

Stämpel.

Stämpel.

Lösen redov. gm stpl. 0:75

Stämpel 1:-

Summa kronor 1:75 Lantbruksingenjören C.H. Wallér, på begäran.

Transumt. Bil. b.

Protokoll, fört vid sammanträden för syneförrättning rörande torrläggning av marker till Axelvold m.fl. hemman i Svalövs och Kågeröds socknar, Malmöhus län.

---

§ 17.

Sakägarne överenskommo, att till dikningsföretagets utförande söka bidrag från statens avdikningsanslag. De uppdrogo åt godsägaren Albert Berg von Linde, Axelvolds gård per Axelvold;

att med förrättningsmannen träffa överenskommelse om upprättandet av sådana handlingar, som erfordras för ansökan om statsbidrag;

att till Kungl. Lantbruksstyrelsen ingiva ansökan om statsbidrag;

att, därest bidrag beviljas, med Kungl. Lantbruksstyrelsen avsluta kontrakt angående företagets utförande;

att uppbära och utkvittera det statsbidrag, som kan bliva beviljat till företaget;

att i övrigt företräda delägarne i alla de frågor, som beröra statsbidraget;

§ 18.

Godsägare Berg von Linde meddelade, att han önskade komma i åtnjutande av lån från statens avdikningslånefond.

Axelvold den 23 juli 1943.

Å tjänstens vägnar:

C.H.Wallér.

Statens lantbruksingeniör.

Sture Bondeson. Anton Hansson.

Gode män.

Rätt transummerat intygar:

C.H.Wallér.

Bil.c.

Förteckning

över de fastigheter inom"Axelvolds dikningsföretag av år 1943" i Svalöv och Kågeröds socknar,Malmöhus län,till vilka lån sökes från statens avdikningslånefond.

Svalövs socken.

2 291/512 mtl.	Axelvold 1^2	; äg.	A.Berg von Linde
	Axelvoldsmölla 1^1	; äg.	Dens.

Malmö i februari 1944.

C.H.Wallér.

Statens lantbruksingeniör.

Bil. d.

Sammanfattning av uppgifter om företagets areal, kostnad och båtnad.

Samfällighet	Areal: Åker (Hektar)	Areal: Annan mark (Hektar)	Areal: Summa (Hektar)	Kostnad (kronor)	Båtnad (kronor)	Relativ kostnad
Hela Företaget.						
Företag 1.	10.85		10.85	6408.28	6882.–	0.93
Do 2	5.81	0.50	6.31	4593.95	5040.–	0.91
Do 3	6.63		6.63	5909.28	6019.–	0.98
Do 4	5.79		5.79	3528.63	4106.–	0.86
Do 5	7.42		7.42	5642.94	5798.–	0.97
Summa	36.50	0.50	37.–	26083.08	27845.–	
Låneansökandens andel.						
Företag 1.	8.75		8.75	5798.33	6227.–	
Do 2	5.81	0.50	6.31	4593.95	5040.–	
Do 3.	5.62		5.62	5333.01	5432.–	
Do 4.	5.79		5.79	3528.63	4106.–	
Do 5	6.35		6.35	5022.95	5761.–	
Summa	32.32	0.50	32.82	24276.87	25966.–	

Malmö i januari 1944.

C. H. Dallei.

Statens lantbruksingenjör.

PETTERSONSKA BOKTR.EFTR.
SKARA

Tabell, utvisande varje särskild delägares andel i

Mantal	Reg:n:r	Littera	Socken, by och hemman	Samfällighet, avdelning, ägares namn	Areal: Åker ha	Åker ar	Annan mark ha	Annan mark ar	Summa ha	Summa ar
			Företag 1.							
			Kågeröds s:n.							
1 1070/8000	1 3		Hällarp	Joh. Gorthon	2	10			2	10
			Svalöv s:n.							
2 291/572	1 2		Axelvold.	Albert Berg von Linde	8	54			8	54
	1 1		Axelvolds mälla	Dens.		21				21
									10	85
			Företag 2.							
			Svalöv s:n.							
2 291/572	1 2		Axelvold	Albert Berg von Linde	5	81		50	6	31
									6	31
			Företag 3.							
			Svalöv s:n.							
2 291/512	1 2		Axelvold	Albert Berg von Linde	5	62			5	62
			Kågeröds s:n.							
1/4	1 1		Vesterslöv	Göta Wachtmeister, Blechert Wachtmeister, Rudger Wachtmeister, Arvid Wachtmeister Harriet Broth, Hula-Pitu Thott och Hula von Schildens dödsbo		35				35
1/4	1 1		Risagården	Sven Larsson		66				66
									6	63
			Företag 4.							
			Svalöv s:n.							
2 291/572	1 2		Axelvold.	Albert Berg von Linde	5	79			5	79
									5	79
			Företag 5.							
			Svalöv s:n.							
2 291/572	1 2		Axelvold.	Albert Berg von Linde	6	35			6	35
				Överföres					6	35

655	-	571	08	37	33	1	54	609	95	0.93	47.55	290	03	1)	
6179	-	5387	10	352	09	14	48	5753	67	"	"	2735	87	3017	80
48	-	41	82	2	73		11	44	66	"	"	21	24	23	42
6882	-	6000	-	392	15	16	13	6408	28			3047	14	3041	22
5040	-	4300	-	282	34	11	61	4593	95	0.91	46.85	2152	27	2441	68
5040	-	4300	-	282	34	11	61	4593	95			2152	27	2441	68
5432	-	5008	76	311	44	12	81	5333	01	0.98	49.30	2629	17	2703	84
246	-	226	83	14	10		58	241	51	"	"	119	06	1)	
341	-	314	41	19	55		80	334	76	"	"	165	04	1)	
6019	-	5550	-	345	09	14	19	5909	28			2913	27	2703	84
4106	-	3300	-	219	60	9	03	3528	63	0.86	45.10	1591	41	1937	22
4106	-	3300	-	219	60	9	03	3528	63			1591	41	1937	22
5761	-	4717	69	293	21	12	05	5022	95	0.97	48.95	2458	73	2564	22
5761	-	4717	69	293	21	12	05	5022	95			2458	73	2564	22

PETTERSONSKA BOKTR. EFTR.
SKARA

414073

11.					Overpris				6	35
			Kågeröds s:n.							
1	1070/8000	13	Mällarp.		Joh. Gustafson	1	07		1	07
									7	42
					Summa för samtliga förslag				37	–

1) Anvisas ej om lån.

företaget ävensom beräknade bidrags- och lånebelopp.

Båtnad		Kostnad för torrläggningen		Kostnad för syneförrättningen		Kostnad för betänkandet		Summa kostnad		Relativ kostnad	Bidragets storlek i proc. av kostnaden	Bidrag		Lån	
kr.	öre	kr.	öre	kr.	öre	kr.	öre	kr.	öre			kr.	öre	kr.	öre
5161	-	4717	69	293	21	12	05	5022	95			2458	73	2564	22
637	-	582	31	36	19	1	49	619	99	0.97	48.95	303	49	1)	
5798	-	5300	-	329	40	13	54	5642	94			2762	22	2564	22
27845	-	24450	-	1568	58	64	50	26083	08			12466	31	12688	18

Malmö i januari 1944.
C. H. Wallin.
Statens lantbruksingenjör.

Till arbetsplanens fastställande är kostnaden för företaget beräknats till 26083 kronor 8 öre, varav å lägenhetsägarens andel 24276 kronor 88 öre.
Stockholm den 28 februari 1946
På Kungl. Lantbruksstyrelsens vägnar
Albert Smith.

Bil. f.

Kostnadssammandrag.

Företag 1.

Torläggningskostnad.

Arbets- materialkostnad	5460.- kr.		
Ersättningar	540.-	6000.- kr.	
Förrättningskostnad.			
Lyncförrättning	392.15 "		
Betänkande m. m.	16.13 "	408.28 "	6408.28 kr

Företag 2.

Torläggningskostnad.

Arbets- och materialkostnad	3908.- kr.		
Ersättningar	392.- "	4300.- kr.	
Förrättningskostnad.			
Lyncförrättning	282.34 kr.		
Betänkande	11.61 "	293.95 "	4593.95 "

Företag 3.

Torläggningskostnad.

Arbets- och materialkostnad.		5550.- kr.	
Förrättningskostnad.			
Lyncförrättning	345.09 kr.		
Betänkande	14.19 "	359.28 "	5909.28 "

Företag 4.

Torläggningskostnad.

Arbets- och materialkostnad.		3300.- kr.	
Förrättningskostnad.			
Lyncförrättning	219.60 kr.		
Betänkande	9.03 "	228.63 "	3528.63 "

Företag 5.

Torläggningskostnad.

Arbets- och materialkostnad		5300.- kr.	
Förrättningskostnad			
Lyncförrättning	329.40 kr.		
Betänkande	13.54 "	342.94 "	5642.94
Summa kostnad			26083.08 kr.

Underskriften, sid. 1-13, bidimeras ex officio:
C. H. Wallén.

Malmö i januari 1944.
C. H. Wallén.
Statens landbruksingenjör.

Bil. g.

ARVODESRÄKNING

för syneförrättning enligt vattenlagen angående 'Skelvald. dikningsföretag av år 1943' i Svalövs och Kägeröds *socken av* Malmöhus *län,*

upprättad enligt nedanstående §§ i lantbruksingenjörstaxan av den 27 juni 1930.

År	Dato	Arbete	Antal	à kr	Kr	öre	Kr	öre
1	2	3	4	5	6		7	
		Kallelser och kungörelser, § 5, st	11	0,50			5	50
		Ägomätning: i skala 1:4000, §§ 6—10						
		a) för mätningsområdets gränser enl. tariff I,						
		1) i åker, raklinje km		1,50				
		kroklinje „	11	3,00	33	–		
		i annan mark, raklinje „		3,00				
		kroklinje „		6,00				
		2) för strandsträckor utefter sjö o. vattendrag med bredd över 15 m						
		i åker, raklinje km		3,00				
		kroklinje „		5,00				
		i annan mark, raklinje „		5,00				
		kroklinje „		11,00				
		3) för strandsträckor utefter mindre vattendrag, bredd 10—15 meter						
		i åker, raklinje „		1,00				
		kroklinje „		2,00				
		i annan mark, raklinje „		2,00				
		kroklinje „		5,00				
		b) för mätningsområdets olika ägoslag, ägofigurer och areal enligt tariff II						
		åker, medelareal 14 ha st	259	0.17	44	03		
		ha	3659	1.06	38	79		
		äng och odlingsmark, medelareal 3.5 ha st	14	0.05		70		
		ha	0.50	1.46		73		
		annan mark och impediment, medelareal 10 ha st	24	0.05	1	20		
		ha	2.41	0.78	1	88		
		c) för vattenavlopp enl. tariff III med en medelbredd av >15, 10—15, <10 m						
		i åker o. d., raklinje km						
		kroklinje „						
		i annan mark, raklinje „						
		kroklinje „						
		Tillägg för mätning i skala 1:						
		d) för textning, skala o. d., 1:sta regalarket bladet			4	–		
		övriga regalark blad st					124	33
		Överföres					129	83

1	2	3	4	5	6		7	
1942		Överfört					129	83
21-25/7, 31/7, 1/8, 3/8		**Avvägning.**						
5-7/8		a) avvägning, längdmätning o.d., § 46 mom. 4 ..... dagar	14	12,00	168	–		
1943		b) ytavvägning, § 11, mom. 1, tariff IV						
9/6, 12/6, 21/6		i öppen mark, medelantal >4 punkter pr ha ..... ha	39.50	0.50	19	75		
		avvägda punkter ..... st	1000	0.03	30	–		
		i annan mark, medelantal ..... punkter pr ha ..... ha						
		avvägda punkter ..... st						
		c) begränsningskurva, § 11, mom. 2:						
		i öppen mark ..... km	11	2,00	22	–		
		i annan mark ..... „		5,00			239	75
		Arealuträkning, § 13, tariff V, medelareal 13 ha, ... st	297	0.05	14	85		
		ha	39.50	0.10	3	95	18	80
		Ägobeskrivning, § 14, ägofigurer ..... st	297	0,04			11	88
		Markvärdering:						
1943	6/7	a) uppskattning och värdering, § 46 mom. 5 ..... dagar	1/2	12,00	6	–		
		b) gradtabell eller kurva, § 16, mom. 1:						
		för första kilometern av avlopps längd ..... km			4	—		
		för övriga kilometer ..... st		1,50				
		c) uträkning därmed av värde pr ytenhet, § 16, mom. 2, värdetal „	576	0,06	32	76		
		d) uträkning av förbättring eller försämring, § 17, ägofigurer „	273	0,12	32	76	75	52
		Längdprofil, § 19, längdskala 1: 4000						
		a) uppritning enl. tariff VI, 1) endast markyta ..... km	3.–	3.–	9	–		
		2) befintligt avlopp eller vall ..... „	5.–	3.50	17	50	26	50
		Tvärsektioner, §§ 21 och 22, i skala 1:100,						
		vid uppritning av endast befintlig eller ny sektion ..... st	29	0.14	4	06		
		..... „						
		vid uppritning av såväl befintlig som ny sektion ..... „	78	0.25	19	50		
		..... „						
		..... „					23	56
		Antal blad med profil- och sektionsritningar ..... „	5	3,00			15	–
1942	4/8	**Hydrografisk utredning,** §§ 23 och 48, grundbelopp			2	—		
1943	18/2	Reliefgroavering av nedbördsområdet ~~för vattenområdets areal~~ ..... dagar ~~km²~~	2	12.– ~~0,02~~	24	–		
1943	21/1, 29/1	uppritning av områdeskarta, beräkningar m.m. ~~dagar~~ dagar	2	12,00	24	–	50	–
		Dimensionsberäkning, § 24						
		a) för öppet avlopp, utan särskild beräkning ..... km	2.6	3,50	9	10		
		tillägg för särskild beräkning av dimensionerna ..... „	2.6	1,00	2	60		
		„ „ våta sektionsarean vid h. v. y. 0,50 kr pr m² „						
		nämligen ..... m² sektion på ..... „	2.6	0.50	1	30		
		..... „ „ „ ..... „						
		..... „ „ „ ..... „						
		..... „ „ „ ..... „						
		b) täckt ledning, 1) inre diameter intill 20 cm ..... „		6,00				
		2) „ „ över 20 „ ..... „	3.3	10,00	33	–	46	–
		Inritning å kartan av avlopp och vallar, § 26, grundbelopp			1	—		
		tillägg för varje cm verkligt mått å kartan ..... cm	96	0,03	2	88	3	88
		Arbetsbeskrivning, § 27, 1:a sidan			3	—		
		tillägg för övriga sidor ..... st	7	2,00	14	–	17	–
		Överföres					657	72

1	2	3	4	5	6		7	
1943		*Överfört*					657	72
		Kostnadsberäkning, *§ 28, a) nyanläggning* ... *km*		2,50				
		därjämte 25 öre pr m² av våta sektionsarean vid h. v. y.						
		nämligen ... *m² sektion på* ... „						
		b) vid förändring av befintligt avlopp ... „	5 -	4,00	20	-		
		därjämte 50 öre pr m² av våta sektionsarean vid h.v.y.						
		nämligen ... *m² sektion på* ... „						
		c) av kostnadsförslagets slutsumma 0,1 % (broar och vallar inberäknade) ...			55	40	75	40
		Förslag till invallning, *§ 29*						
		a) Konstruktion och dimensionering av vallar ...			6	—		
		b) Inläggning av vallkrön ... *km*		0,50				
		c) Uppritning av tvärsektioner ... *st*		0,25				
		d) Kostnadsberäkning ... *km*		3,00				
		§ 46 Förslag till pumpstation ... *dagar*		12,00				
		Förslag till bro- och trumbyggnad, *§§ 33—35 och 38*						
		Dimensionsberäkning ... *st*		8,00				
		Ritarbete ...			5	-		
		för särskilt konstruerade landfästen ... *st*		4,00				
		Kostnadsberäkning ...			3	-		
		för särskilt konstruerade landfästen ... *st*		4,00				
		Grundförstärkning ... *m²*		0,10				
		Ritningar, antal blad ... *st*		3,00			8	-
		Införande av höjdsiffror å plankartan, *§ 39* ...	1000	0,01			10	-
		Översiktskarta, *§ 41* ...					4	-
		Ersättningslängd, *§ 42, grundbelopp* ...			1	50		
		antal ersättningsbelopp ... *st*		0,25				
		Kostnadsfördelning, *§ 43, grundbelopp* ...			2	—		
		antal fastigheter ... *st*	10	0,30	3	-		
		tillägg för fastigheter i olika avdelningar ... „		0,20			5	-
		Utlåtande, *§ 45* ... *sid*	21	3,00			63	-
5-6/7, 7/7, 23/7		***Sammanträden o. upprättande av protokoll,*** *§ 46 mom. 1, dagar*	3½	12,00			42	-
1943. 6-10/7, 12/7		***Särskild utredning,*** *§ 46, mom. 2* i och för yttrande „		12,00				
		enl. V. L. 10:52 med ritningar och skrivel- „		12,00				
		ser.	6	12.-			72	-
1943 20, 21		***Utredning å länets lantmäterikontor rörande fastighetsgränser, jordregisternummer o. d.,*** *§ 46, mom. 15* ... *dagar*	2	12,00			24	-
		Förslag enl. § 46 mom. 15, *brunnar, 2 st.* ... „	2/3	12,00	8	-		
		utlopp för täckt ledning ... „	½	12,00	6	-		
		slamficka ... „	½	12,00	6	-		
							20	-
		Lösen för: *Summa kronor*					981	12
		Kopia av plankartan, *§ 51*						
		1) 1:sta regalarket bladet ...			7	-		
		övriga regalark blad ... *st*						
		2) efter kartans skala och ägofigurernas medelareal, tariff VII,						
		skalan 1: ..., *medelareal* 13 *ha, ägofigurer st*	297	0.07	20	79		
		... *ha*	39,50	0.14	5	53		
		Överföres			33	32		

1	2	3	4	5	6	7
		Överfört			33 32	
		höjning för handkopia å ritpapper, 25 %			6 58	
		3) insättning av höjdlägestal st	1000	0,02	20 –	
		inritning av kanaler och diken, grundbelopp			1 75	
		tillägg för varje cm verkligt mått å kartan, cm	96	0,05	4 80	66 45
		Kopia av profil-, sektions-, bro- och trumritningar, *§ 54,*				
		1) enligt tariff VIII, endast markyta km	0.7	2.50	1 75	
		befintligt vattendrag eller vall „	1.2	3.–	3 60	
		nytt avlopp eller vall „	2.3	5.–	11 50	
		ändring av befintligt avlopp „	3.8	6.–	22 80	
		2) tvärsektioner, originalritningens belopp			23 56	
		3) broar och trummor, „ „			5 –	
		4) för varje med rubrik, skalor o. d. försett blad st	5	3,00	15 –	83 21
		nedsättning för kopia å kalkerväv 25 %				
		Kopia av annan ritning, *§ 46, pumpstation,* dagar		12,00		
		brunn, rörutlopp och slamficka „	1 1/2	12,00		18 –
		Avskrift av synehandlingarna, *§ 57* sid	110	0,55		60 50
		Översiktskarta i d:o, *§ 41*				4 –
		Ritningar bil. till protokollet.				10 –
		Summa kronor				242 16
		Övriga förrättningskostnader.				
		Lösen av förordnandet jämte kommissionärsarvode				
		Annonskostnader ang. sammanträden			24 30	
		Inbindning av förrättningshandlingar o. ~~*uppklistring av ritningar*~~ avskriftsbl			5 –	29 30
		Arvode till biträdande förrättningsmannen				
		Ersättning till gode männen enligt egna räkningar			50 –	
		Kostnader för hantlangning, materialer o. d.			266 –	
						316 –
		Summa kronor				345 30
		Sammandrag.				
		Förrättningsmannens arvode				981 12
		Lösen för kopior och avskrifter				242 16
		Övriga förrättningskostnader				345 30
		Summa kronor				1568 58

Den som icke åtnöjes med denna räkning äger att inom tre månader från nedanstående dag klander därå anställa genom stämning till Römelunga, Hurpagus och Onsjö *häradsrätt.*

Axelvold *den* 23 juli *19* 43.

C. H. Wallei.

Statens lantbruksingenjör.

Att sakägare erhållit en med denna lika lydande räkning betyga:

Sture Bodeson Anton Hansson.

Kronor 1568.58 *kvitteras:*

Axelvold *den* 23 juli *19* 43.

C. H. Wallei.

PETTERSONSKA BOKTR.-EFTR. SKARA 425486

Vidimeras ex officio.

ARVODESRÄKNING

för betänkande och utredning angående statsunderstöd till Axelvolds dikningsföretag av år 1943.

inom Svalövs och Kågeröds sockenar.

av Malmöhus län, avgiven i enlighet med gällande lantbruksingenjörstaxa.

	Kr.	öre
Översiktskarta i 2 exemplar à		
Betänkande, sid. 4 "	12	-
Upprättande av tabeller och kostnadsförslag i sammandrag, dagar/8+2+10x0.50+8/ à	23	-
Upprättande av ansökningshandlingar m. m. dagar ½ "	6	-
Kopia av plankartan å väv		
" " profiler och sektioner		
" " bro- och trumritningar		
Avskrift av ~~synehandlingar och~~ betänkande m. m. sidor 20 à 0.55	11	-
Inhäftning av handlingar, 2 häften betänkande	5	-
Diariebevis, utlägg	2	50
Kommissionärsarvode	1	-
Förteckning över lånesökande	4	-
Summa Kronor:	64	50

Den, som med denna räkning sig icke åtnöjer, äger att densamma klandra genom stämning till Rönnebergs, Onsjö och Herjagers häradsrätt inom tre månader härefter.

Malmö den 17 februari 1944.

C. B. Nilsson

Statens lantbruksingenjör.

PETTERSONSKA BOKTR. ST:H
356933

276/46

25092

Skuldförbindelse överlämnad till Kungl. Statskontoret den 11/10 1946 godkänd den 17/10 1946

DIARIE Nr
K. LANTBRUKSSTYRELSEN
30 SEP. 1946

M 6-0781

Dnr 01174/46 Wallér, beräkning av arbetsprogram av dikningsföretagen, avsl. 1 Fastbrygg 1946

392/46

KONTRAKT.

Sedan Kungl. Lantbruksstyrelsen den 28 februari 1946 till Axelvolds dikningsföretag av år 1943 i Svalövs och Kågeröds socknar, MALMÖHUS LÄN

beviljat dels *statsbidrag* med tolvtusenfyrahundrasextio (12.460) kronor att utgå från *statens avdikningsanslag* och *dels lån* med tolvtusensexhundranittio (12.690) kronor att utgå från *statens avdikningslånefond* ävensom fastställt en av lantbruksingenjören C.H. Wallér vid syneförrättning år 1943 för företaget upprättad arbetsplan med därtill hörande kostnadsförslag, ha~~r~~ ~~undertecknad~~, som av vederbörande intressenter utsetts till ~~styrelse-~~ förtroendeman för företaget, med Lantbruksstyrelsen avslutat följande kontrakt, varigenom ~~vi~~ jag för egen del samt å vederbörande intressenter i företaget vägnar åtag~~er~~ och förbind~~er~~ ~~oss~~ mig:

1:o) att utföra företaget i överensstämmelse med den fastställda arbetsplanen med de eventuella ändringar däri, varom Lantbruksstyrelsen må komma att efter framställning besluta,

att fullborda arbetet till den *1 september* 1950,

att vid företagets utförande iakttaga de föreskrifter, som av Kungl. Maj:t eller Lantbruksstyrelsen må hava meddelats,

att vid sådana betongarbeten, som kunna ifrågakomma vid företaget, giva företräde för material av inhemsk tillverkning, då icke särskilda omständigheter till annat föranleda,

att bestrida vad utöver beviljat statsbidrag kan erfordras för företagets fullbordande,

att gälda vederbörande förrättningsman tillkommande gottgörelse för besiktning och avsyning av företaget,

att, när sådant av Lantbruksstyrelsen påfordras, förete behörigen verifierade räkenskaper över de med företaget förenade utgifterna ävensom att, därest det skulle visa sig, att torrläggningskostnad, varför statsmedel beviljats, beräknats till högre belopp än den verkliga kostnaden, efter föreskrift av Lantbruksstyrelsen vidkännas motsvarande minskning av statsbidraget och lånet,

att underhålla det utförda arbetet intill dess sådan underhållsskyldighet kan varda andra i laga ordning ålagd eller vederbörande från underhållsskyldigheten befriats, samt

att vid arbetets utförande ävensom i fråga om underhållsskyldighetens fullgörande underkasta ~~oss~~ mig Lantbruksstyrelsens inseende och kontroll;

2:o) att för tjänsteman, som förordnats att verkställa besiktning eller avsyning av företaget eller inspektion av underhållsarbetet, tillhandahålla den för företaget fastställda arbetsplanen med därtill hörande handlingar och ritningar;

3:o) att i händelse avvikelse utan därtill i vederbörlig ordning erhållet tillstånd skett från den fastställda arbetsplanen, eller arbetet icke blivit fullbordat inom därför bestämd tid och Lantbruksstyrelsen ej heller medgivit anstånd med dess utförande, eller Kungl. Statskontoret skulle finna den säkerhet, som blivit ställd för till Statskontoret avgiven skuldförbindelse angående lånets återbetalning, icke vidare nöjaktig, och ny säkerhet som av Statskontoret godkännes, icke varder inom bestämd tid avlämnad, eller den bestämda annuiteten icke varder i behörig tid erlagd, låta det ankomma på Lantbruksstyrelsen att inställa vidare utbetalning av statsmedlen samt att återfordra vad därav uppburits, beträffande lånet dock endast därest icke beslut om detsammas återbetalning och fördelning blivit meddelat, att inom viss angiven tid på en gång eller efter hand inbetalas, bidragsmedlen till Lantbruksstyrelsen, och lånemedlen till Statskontoret, ävensom att å sålunda lyftade och återburna medel erlägga fem procent årlig ränta från lyftningsdagen till dess återbetalning sker;

4:o) att ifråga om tid för lyftande av statsmedlen låta gälla vad Lantbruksstyrelsen därutinnan bestämmer, och skall någon del av statsbidraget och lånet innestå i Lantbruksstyrelsen, intill dess arbetet blivit vederbörligen avsynat och av Lantbruksstyrelsen godkänt;

5:o) att vid avslutandet av detta kontrakt för förvaring i Lantbruksstyrelsens arkiv till Styrelsen överlämna ett exemplar av till ärendet hörande förslag och utredning, dock med undantag för sådana förrättningsakter, som enligt gällande bestämmelser i fråga om redovisning av akter rörande företag enligt 7 kap. vattenlagen må vid nämnda tidpunkt hava överlämnats till Lantbruksstyrelsen, ävensom att, innan sista delen av statsmedlen lyftes, till Lantbruksstyrelsen överlämna fullständig beskrivning jämte ritning över sådan avvikelse från den fastställda planen, vartill vederbörligt tillstånd må hava meddelats;

6:o) att bestrida eller gottgöra kostnader, som i följd av erhållna statsbidrag och lån kunna föranledas för Lantbruksstyrelsen eller Statskontoret;

7:o) att för fullgörande av detta kontrakt ävensom, därest mot kontraktet brytes, för återbäring av lyftade statsmedel jämte därå upplupen ränta, ställa säkerhet, som av Lantbruksstyrelsen godkännes;

8:o) att till Statskontoret avgiva med behörig borgen eller annan säkerhet försedd skuldförbindelse angående lånets återbetalning; samt

9:o) att fullgöra de övriga åtaganden, som enligt gällande bestämmelser åligga mottagare av ifrågavarande statsmedel.

Härav äro två lika lydande exemplar upprättade, av vilka vardera kontrahenten tagit ett.

Ackvold den 4. 6. 1948.

Albert Berg

Att godsägaren Albert Berg på Lisen Ackvold

i bägges vår närvaro egenhändigt undertecknat förestående kontrakt, intyga:

E. H. Nelli — Thea Persson

Adress Ackvold — Adress Ackvold

Kungl. Lantbruksstyrelsen antager detta kontrakt.

Stockholm den 15 oktober 1948.

På Kungl. Lantbruksstyrelsens vägnar

Martin Åggelund

Vederbörandes uppmärksamhet fästes å bestämmelserna i 13 kap. 17 § vattenlagen, vari stadgas att, därest det framtida underhållet försummas, Konungens Befallningshavande eller annan myndighet Konungen bestämmer äger själv bota bristen på den försumliges bekostnad.

216/46

RAPPORT

DIARIE Nr 07165
K. LANTBRUKSSTYRELSEN
5 OKT. 1948

över verkställd besiktning

Företag: Axelvolds dikningsföretag av år 1943 i Svalövs och Kågeröds socknar, Malmöhus län.
(namn, socken och län)

~~Ordf. i styrelsen:~~ / Förtroendeman: / ~~Ende intressent:~~ Godsägaren Albert Borg von Linde, Axelvold.

Arbetsplanen fastställd den 28 februari 1946.

Ändring medgiven den

Bidrag från statens avdikningsanslag 12460 kronor

Lån från statens avdikningslånefond 12690 kronor

Arbetstid enl. synemännens utlåtande till den 23 september 1953.

Arbetstid enl. kontrakt med Lantbruksstyrelsen till den 1 september 1950.

Förlängning medgiven av Lantbruksstyrelsen / Vattendomstolen till

Vid förrättningen, som verkställts av lantbruksingenjören C.H.Wallér den 1 oktober 1948, har befunnits att företaget utförts i överensstämmelse med den fastställda arbetsplanen. Avloppet för företag 1 har utförts enligt det vid syneförrättningen upprättade förslaget alternativ b.

De verkliga kostnaderna hava blivit ej obetydligt högre än de beräknade.

Malmö den 4 oktober 1948.

C.H.Wallér.

Statens lantbruksingenjör.

Arkiv.

LANTBRUKSINGENJÖREN
I
MALMÖHUS LÄN
MALMÖ
Tel. 15950

DIARIE Nr 07165
K. LANTBRUKSSTYRELSEN
5 OKT. 1948

Till

Kungl. Lantbruksstyrelsen.

Översänder härmed rapport över verkställd besiktning av Axelvolds dikningsföretag av år 1943 i Svalövs och Kågeröds socknar, Malmöhus län. Även översändas rekvisitioner å beviljat statsbidrag och lån.

Malmö den 4 oktober 1948.

C.H.Wallér.

GB

Uppgift jämlikt stadgandet i 1 §, 1 stycket, av lag om kronans förmånsrätt för avdikningslån den 14 juni 1929 (nr 164).

Företagets namn: Axelvolds dikningsföretag av år 1943 i Svalöva och Kågeröds socknar, Malmöhus län.

Lån 12.690 kronor från statens avdikningslånefond enligt Kungl. Lantbrukestyrelsens beslut den 28 februari 1946.

Lånet har beviljats för nedanstående i utredningen angående detsamma upptagna fastigheter.

Fastighet	Mantal	Register-nummer	Ägare
<u>Svalöva socken</u>			
Axelvold	2 291/512	1^2	A. Berg von Linde
Axelvoldsmölla		1^1	Dens.

Stockholm den 19 oktober 1948.

På Kungl. Lantbrukestyrelsens vägnar

Martin Hägglund.

DIARIE Nr 25092
K. LANTBRUKSSTYRELSEN
30 SEP. 1946

Transumt.

Protokoll, fört vid sammanträden för syneförrättning rörande torrläggning av marker till Axelvold m.fl. hemman i Svalövs och Kågeröds socknar, Malmöhus län.

§ 17.

Sakägarne överenskommo, att till dikningsföretagets utförande söka bidrag från statens avdikningsanslag. De uppdrogo åt godsägaren Albert Berg von Linde, Axelvolds gård pr Axelvold;

att med förrättningsmannen träffa överenskommelse om upprättandet av sådana handlingar, som erfordras för ansökan om statsbidrag;

att till Kungl. Lantbruksstyrelsen ingiva ansökan om statsbidrag;

att, därest bidrag beviljas, med Kungl. Lantbruksstyrelsen avsluta kontrakt angående företagets utförande;

att uppbära och utkvittera det statsbidrag, som kan bliva beviljat till företaget;

att i övrigt företräda delägarne i alla de frågor, som beröra statsbidraget.

§ 18.

Godsägare Berg von Linde meddelade, att han önskade komma i åtnjutande av lån från statens avdikningslånefond.

Axelvold den 23 juli 1943.

Å tjänstens vägnar:

C.H.Wallér

Statens lantbruksingenjör.

Sture Bondeson Anton Hansson

Gode män.

Rätt transumerat betygar:

C.H. Wallér

28/2 46

DIARIE Nr 4191

K. LANTBRUKSSTYRELSEN
19 FEB. 1944

Bil. 9.

Förteckning

över de fastigheter inom "Axelvolds dikningsföretag av år 1943" i Svalöfs och Kågeröds socknar, Malmöhus län, till vilka lån sökes från statens avdikningslånefond.

Svalöfs socken.

2 291/512 mtl.	Axelvold 1^2	; äg.	A. Berg von Linde
	Axelvoldsmölle 1^1	; äg.	Dens.

Malmö i februari 1944.

C. A. Melin

Statens lantbruksingenjör.