Blad 1, plan.

Förslag
till
Dikningsföretaget "Hofterup-Håkantorp" av år 1944
i Hofterups och Västra Karaby socknar, Malmöhus län
Upprättad vid synetförrättning åren 1943-44 av
Erik Åström
Statens e. lantbruksingenjör.

Genom Kungl. Landtbruksstyrelsen beslut denna dag fastställd till efterrättelse vid arbetets utförande.
Stockholm den 20 juni 1946
F3 Kungl. Landtbruksstyrelsens vägnar
Halmar Fröman.

Skala = 1:4000

100 0 100 200 300 m.

Med blätt infört ändring av fastighetsbeteckningen för Hofterup litt. f. och g. verkställd av undertecknad
Malmö den 26 juni 1948
Erik Åström
e.o. lantbruksingenjör.

ATM.Nr 001

M 3-0788

Nr 675 Malmöhus 3 prts

Blad 2

Tillhör dikningsföretaget "Hofterup - Håkantorp av år 1944"

Godkänt denna dag med undantag av ovan redogjorda vid arbetets utförande.

Stockholm den 20 juni 1946

Å Kungl. Lantbruksstyrelsens vägnar

Gahmar Fritman.

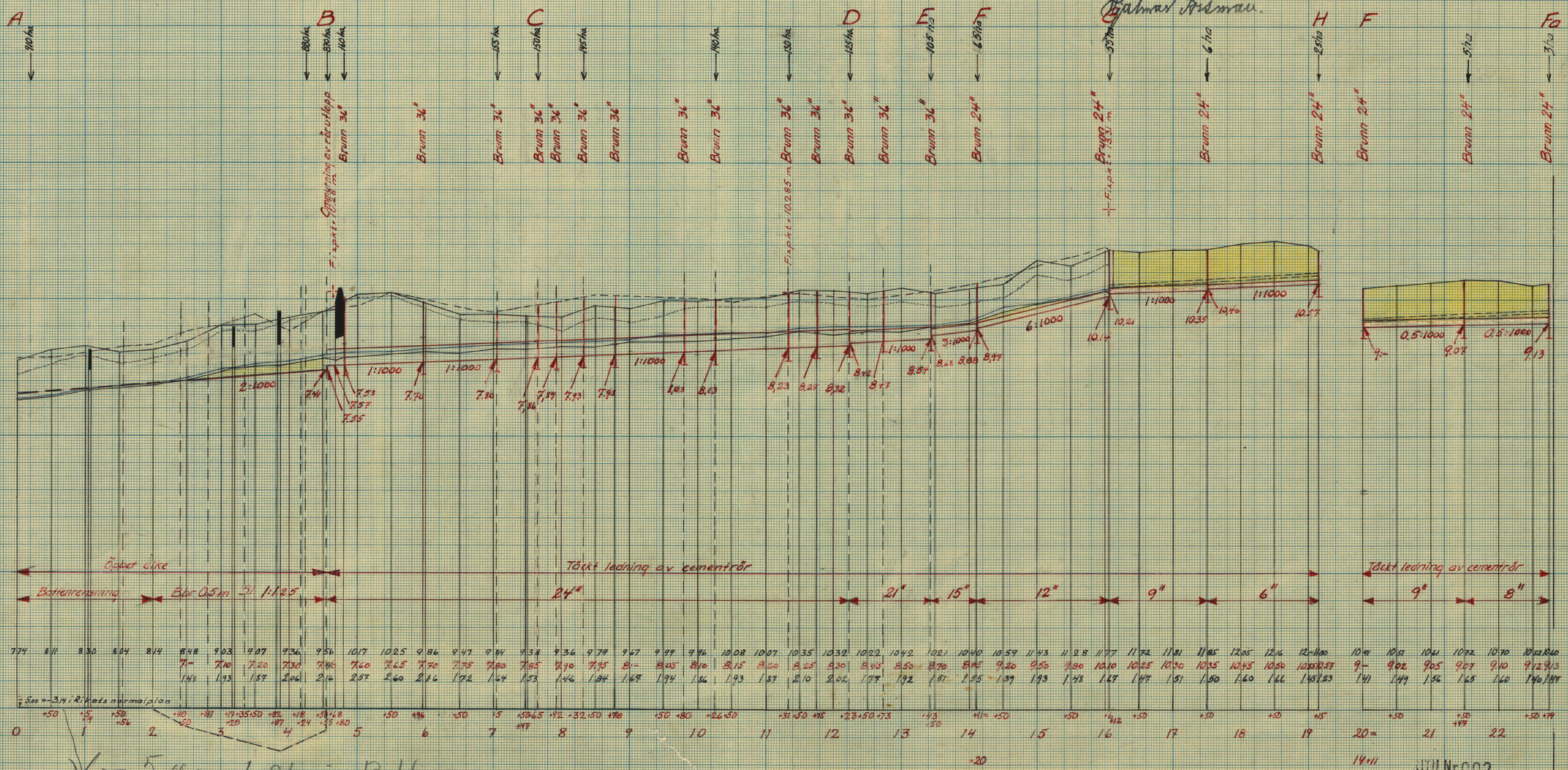

Blad 3

Tillhör dikningsföretaget
"Hofterup-Håkantorp av år 1944"

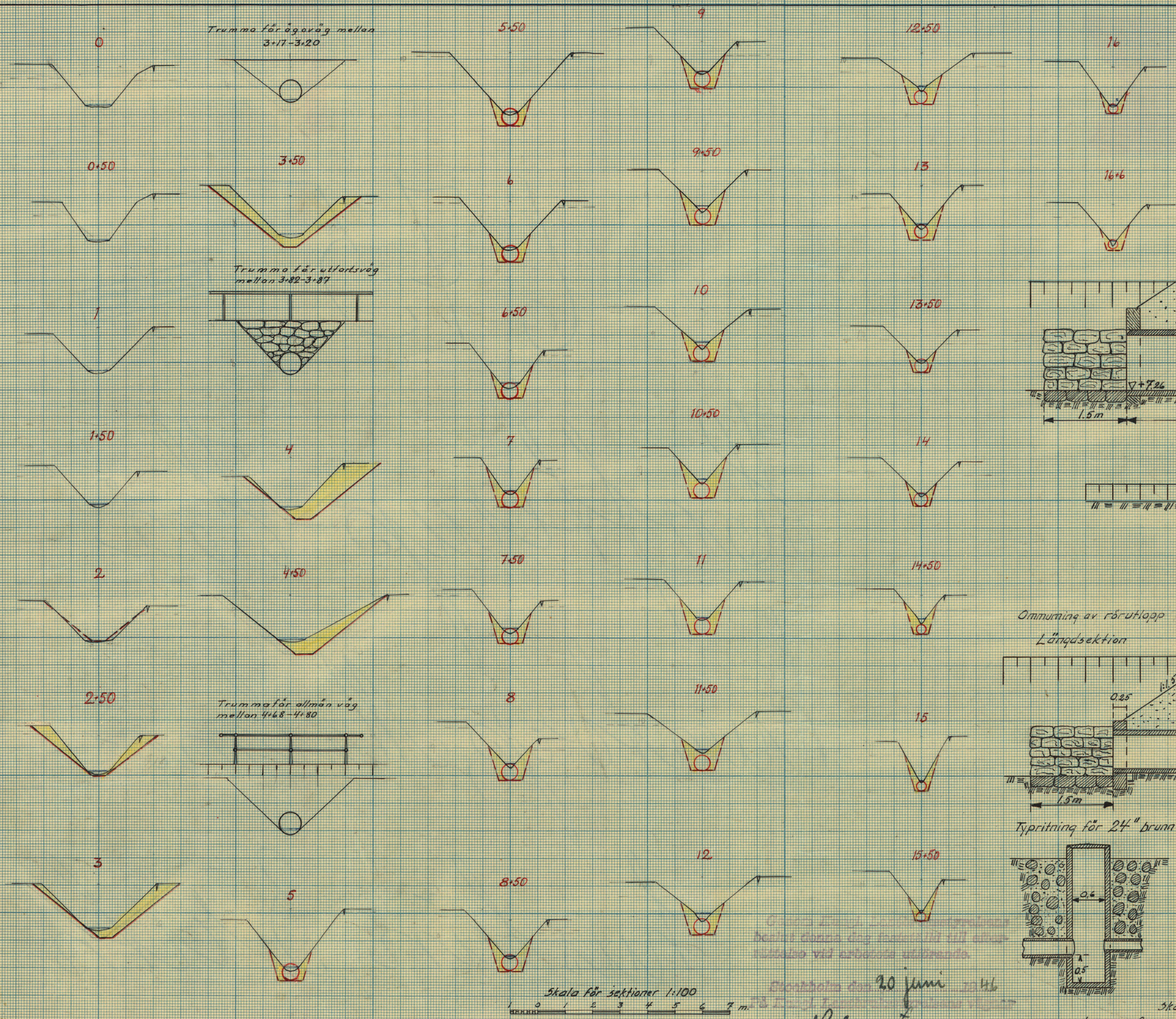

Förslag till ägovägsbro vid 3+82

Längdsektion Skala 1:50

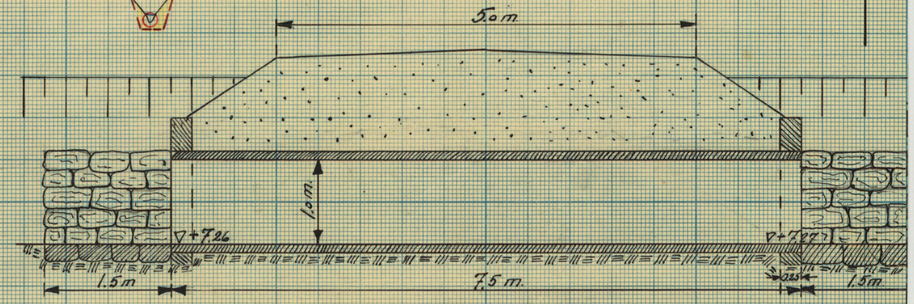

Tvärsektion

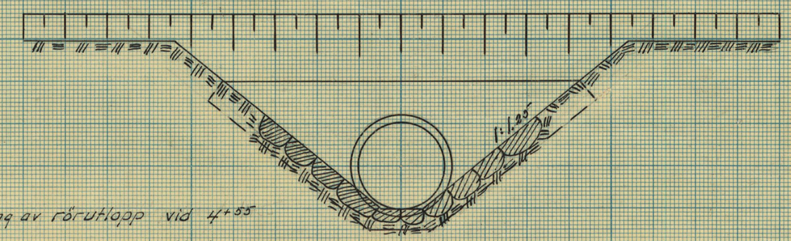

Ommurning av rörutlopp vid 4+55

Längdsektion Skala 1:50

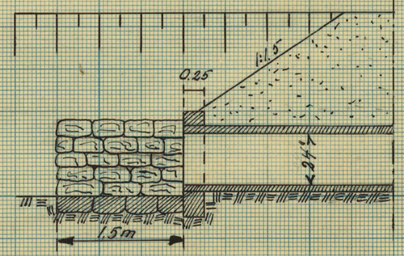

Tvärsektion

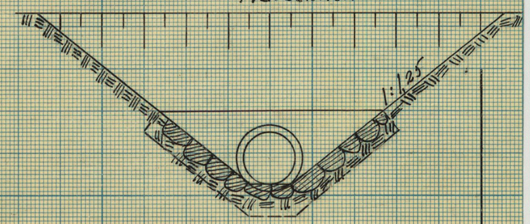

Typritning för 24" brunn

Skala 1:50

Typritning för 36" brunn

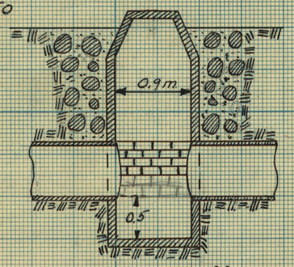

Skala 1:50

1 0 1 2 3 m

Denna ritning är upprättad i enlighet med beslut denna dag fastställd till efterrättelse vid arbetets utförande.
Stockholm den 20 juni 1946
Hjalmar Fröman.

JTH.Nr C03

M 3:0788

3

Nr 675 Malmöhus 3 rn

26397

M 3*0788

400/46 Kmb

Avskrift

Betänkande
rörande fråga om statsunderstöd till utförande av
dikningsföretaget "Hofterup-Håkantorp av år 1944"
i Hofterups och Västra Karaby socknar,
Malmöhus län.
Upprättat år 1944.

Avskrift.

Genom Kungl. Lantbruksstyrelsens beslut denna dag fastställd till efterrättelse vid arbetets utförande.

Stockholm den 20 juni 1946

På Kungl. Lantbruksstyrelsens vägnar:

Hjalmar Forssman

Rätt avskrift bestyrker i Jordbruk:

Erik Ahlström

Betänkande

rörande fråga om statsunderstöd

till utförande av

dikningsföretaget "Hofterup-Håkantorp av år 1944"

i Hofterups och Västra Karaby socknar,

Malmöhus län.

Upprättat år 1944.

/.

Betänkande

rörande fråga om statsunderstöd till utförande av dikningsföretaget "Hofterup-Håkantorp av år 1944" i Hofterups och Västra Karaby socknar, Malmöhus län.

Belägenhet. Dikningsområdet, vilket med gul färgbeteckning utmärkts på en syneförrättningshandlingarna bifogad översiktskarta, är beläget ca 4 km NNV om Löddeköpinge järnvägsstation vid järnvägen Barsebäckshamn-Sjöbo.

Rättsliga förhållanden m.m. Förslag till dikningsföretagets utförande har upprättats vid en av undertecknad handlagd, den 22 mars 1944 avslutad syneförrättning enligt vattenlagen. Besvär emot förrättningen har ej anförts (bil. a).

Statsbidrag från avdikningsanslaget, skogsutdikningsanslaget, eller anslaget till förstärkning av ofullständiga jordbruk (avloppsförbättringsbidrag) eller lån från odlingslånefonden eller statens avdikningslånefond har ej tidigare utgått till torrläggning av i dikningsföretaget ingående marker.

Hydrografiska förhållanden, avloppens dimensioner m.m. äro närmare angivna i synemännens utlåtande.

Motstående intressen. Dikningsföretaget berör i vissa avseenden allmänna vägen Barsebäckshamn-Hofterup-Björnstorp. Yttrande har därför jämlikt bestämmelserna i 10 kap. 52 § vattenlagen inhämtats från vägingenjören i länet (bil. 8-10 till förrättningsprotokollet).

Arbetstid. Enligt vid syneförrättningen meddelade bestämmelser (mom. 7 i synemännens utlåtande) skall dikningsföretaget vara full-

bordat inom 10 år efter det syneförrättningen fastställts eller till den 22 maj 1954. Arbetet har påbörjats.

Kostnader. Vid syneförrättningen beräknas kostnaderna till 28.400:- kronor. Härtill komma kostnaderna för syneförrättningen och betänkandet med respektive 1.036:08 kronor och 45:05 kronor samt vattendomstolsavgiften 44:39 kronor. Samtliga kostnader för dikningsföretagets genomförande beräknas alltså till 29.525:52 kronor.

Statsunderstöd. Enligt bifogad transumt av protokoll från syneförrättningssammanträdet den 22 mars 1944 (bil. b) hava delägarna överenskommit att ansöka om bidrag från statens avdikningsanslag till dikningsföretagets utförande. Flertalet delägare hava därjämte överenskommit att gemensamt ansöka om lån från statens avdikningslånefond samt därom undertecknat särskild förening (bil. c). Förteckning över lånesökandena och dem tillhöriga fastigheter bifogas (bil. d).

Pro memoria angående dikningsföretagets areal, kostnad och bätnad bifogas (bil. e).

Sammandrag av dikningsföretagets kostnader bifogas (bil. f).

Förord. Den vid syneförrättningen verkställda utredningen angående dikningsföretaget har givit vid handen, att torrläggning av i företaget ingående marker är en förutsättning för ett rationellt utnyttjande av desamma. Då företaget uteslutande avser förbättring av redan odlad jord, synes på sätt ovannämnda pro memoria utvisar, statsunderstöd kunna utgå för torrläggning av mark med i avrundat tal 14.530:- kronor från statens avdikningsanslag och 14.720:- kronor från statens avdikningslånefond.

Bilagor.

Laga kraft bevis bil. a.

Transumt av protokoll, fört vid

syneförrättningssammanträde

den 22 mars 1944. bil. b.

Förening bil. c.

Förteckning över lånesökandena och

dem tillhöriga fastigheter bil. d.

Pro Memoria angående dikningsföre-

tagets areal, kostnad och

bätnad. bil. e.

Sammandrag av företagets kostna-

der bil. f.

Arvodesräkning för utredning angå-

ende statsunderstöd m.m. bil. g.

Till detta betänkande fogas syneakter, bestående av 1 häfte för-

rättningshandlingar samt tre blad plan-, profil- och sektionsritningar.

Malmö 1 augusti 1944.

Erik Alström

Statens o. lantbruksingenjör.

bil. a.

Att, såvitt framgår av härstädes fört vederbörligt diarium, besvär inom laga tid icke anförts över en enligt uppgift den 22 mars 1944 avslutad laga syneförrättning angående dikningsföretaget "Hofterup-Håkantorp av år 1944" i Hofterups och Västra Karaby socknar, Malmöhus län; det varder härmed till bevis meddelat. Stockholm i Söderbygdens vattendomstols kansli den 27 juni 1944.

Ex officio:

G. Österholm.

Stämpel.

Lösen redov.gm stpl	1:-
Stämpel.....	1:-
Summa kronor	2:-

Lantbruksingenjören E. Alström, på begäran.

bil. b.

Utdrag

Protokoll fört vid sammanträden under syneförrättning rörande torrläggning av marker tillhörande Hofterup m.fl. hemman i Hofterups och Västra Karaby socknar, Malmöhus län.

År 1944 den 22 februari inställde sig undertecknad, förrättningsman

---

§ 15.

Sakägarne överenskommo att gemensamt ansöka om bidrag från statens avdikningsanslag till sina kostnader för företagets utförande. De uppdrogo åt greve Ian Hamilton, Gillhög, Barsebäck,

att med förrättningsmannen träffa avtal om upprättande av sådana handlingar, som erfordras för ansökan om statsbidrag;

att till Kungl. Lantbruksstyrelsen ingiva ansökan om statsbidrag;

att därest statsbidrag beviljas, med Kungl. Lantbruksstyrelsen avsluta kontrakt om företagets utförande;

att uppbära och utkvittera det statsbidrag, som kan komma att beviljas till företaget;

att företräda delägarna i alla frågor, som avse bidrag från statens avdikningsanslag.

---

§ 19.

Då intet ytterligare förekom, upplästes och godkändes dagens protokoll, varefter förrättningen förklarades avslutad och sammanträdet

upplöstes.

Hofterup den 22 mars 1944.

Erik Alström

Statens e. lantbruksingenjör.

John Pålsson Sture Brodin

Gode män.

Rätt utdraget betygar:

Erik Alström

Statens e. lantbruksingenjör.

Bilaga c.

FÖRENING

Undertecknade delägare i dikningsföretaget "Hofterup-Håkantorp av år 1944" inom Hofterups och Västra Karaby socknar av Malmöhus län, förklara oss härmed vilja komma i åtnjutande av lån från till dylikt ändamål anvisade statsmedel och giva för den skull Greve Jan D. Hamilton, Barsebäck i uppdrag:

att göra framställning om största möjliga lån från statens avdikningslånefond till företagets genomförande;

att därest dylikt lån beviljas, för vår räkning med vederbörande myndighet uppgöra kontrakt om arbetenas utförande ävensom underteckna övriga i samband härmed erforderliga förbindelser och handlingar;

att emottaga och utkvittera utanordnade lånebelopp; samt

att anlita sakkunnig person för uppgörande av för lånets sökande och utbekommande erforderliga handlingar och ritningar.

Hofterup den 22 mars 1944

1. Jan D. Hamilton
2. Jöns P. Erlandsson
3. Sven Nilsson
4. Oskar Esbjörnsson
5. Johan Bengtsson
7. Nils Hansson
8. Carl Svensson
9. Per Hansson
10. Per Mohlin
11. Karl Johansson
13. Magnus Johansson
14. Nils S. Nilsson
15. Johan P. Westerberg.

PETTERSONSKA BOKTR.EFTR.
SKARA
437852

bil. d.

Förteckning

över fastigheter inom dikningsföretaget "Hofterup-Håkantorp av år 1944" i Hofterups och Västra Karaby socknar, Malmöhus län, till vilkas torrläggning lån sökes från statens avdikningslånefond.

Hofterups socken

3/16	mtl	Hofterup	2^{5};	Oskar Esbjörnsson
29/4096	mtl	"	2^{11};	Johan P. Westerberg
1/108	mtl	"	av 2^{22};	Nils Sigfrid Nilsson
1/432	mtl	"	2^{23};	Densamme
1/432	mtl	"	2^{24};	Densamme
1/432	mtl	"	2^{25};	Densamme
1/432	mtl	"	2^{26};	Densamme
1/432	mtl	"	2^{27};	Johan P. Westerberg
1/432	mtl	"	2^{28};	Densamme
4300/20799	mtl	"	av 6^{14};	J. P. Erlandsson
3/4	mtl	"	12^{1};	Greve Ian D. Hamilton arr. J. Andersson
~~Torp~~		"	~~litt. g~~	Greve Ian D. Hamilton
3/4	mtl	"	12' } sam-	arr. Erik Nilsson
1/2	"	"	17' } fälld	
1/4	"	"	19' } mark	
~~Torp~~ x)		"	~~litt. f~~	~~Greve Ian D. Hamilton arr. Erik Nilsson.~~

Västra Karaby socken

1/16	mtl	Björnstorp	1^{2};	Sven Nilsson
1/64	mtl	"	av 1^{4};	Per Molin
1/64	mtl	"	av 1^{4};	Per Hansson
1/64	mtl	"	1^{6};	Karl Johansson

x) Med blott infört ändring av fastighetsbeteckningarna för Hofterup litt. f och g verkställd av undertecknad.

Malmö den 26 juni 1948
Erik Åström
e.o. landtmäterisingenjör.

1/64	mtl	Björnstorp	1^{7};	Karl Johansson
1/96	mtl	Håkantorp	1^{11};	Per Hansson
1/96	mtl	"	av 1^{12};	Densamme
3/128	mtl	"	1^{13};	Magnus Johansson
1/128	mtl	"	1^{14};	Carl Svensson
1/64	mtl	"	1^{15};	Densamme
1/208	mtl	"	2^{8},	Nils Hansson
1/416	mtl	"	2^{10};	Densamme
2/672	mtl	"	av 2^{12};	Densamme
1/32	mtl	"	4^{8};	Johan Bengtsson
1/224	mtl	"	4^{10};	Nils Hansson
1/224	mtl	"	4^{11};	Densamme
3/448	mtl	"	4^{12};	Johan Bengtsson
1/112	mtl	"	4^{13};	Densamme
3/448	mtl	"	4^{14};	Densamme

Malmö i augusti 1944.

Erik Alström

Statens e. lantbruksingenjör.

bil. e.

Pro Memoria

Statens avdikningsanslag och statens avdikningslånefond.

Län: Malmöhus

Socknar: Hofterup och Västra Karaby

Företagets namn och beskaffenhet: Dikningsföretaget "Hofterup-Håkantorp av år 1944"

Ordf. i styrelsen: } Greve Ian Hamilton, Gillhög, Barsebäck
Aktförvarare: }

Ägoslag och areal:		Hela området	Låntagarnas andel
Åker	har	38.93	38.88
Båtnad	kr	29.596:50	29.581:50
Kostnad	kr	29.525:52	29.510:76

Medelkostnad per hektar omkring 760:- kronor

Flertalet delägare söka lån.

Statsbidrag och lån

	Avd. 1 och 3	Avd. 2	Summa
Båtnad	27.677:50	1.919:-	29.596:50
Kostnad	27.342:40	2.183:12	29.525:52
Relativ kostnad	0.99	1.14	
Bidrag i % av kostnaden	49.65	50 % av båtn.	
Beräknat bidrag	13.575:50	959:50	14.535:-
Bidrag utgår med	13.570:83	959:17	14.530:-
Låntagarnas andel i båtn.	27.662:50	1.919:-	29.581:50
" " " kostn.	27.327:64	2.183:12	29.510:76
" " i bidraget	13.563:50	959:17	14.522:67
Beräknat lånebelopp	13.764:14	959:83	14.723:97

	Avd. 1 och 3	Avd. 2	Summa
Lån utgår med	13.760:43	959:57	14.720:-

Malmö i augusti 1944.

Erik Alström

Statens e. lantbruksingenjör.

bil. f.

Kostnadssammandrag

Torrläggningskostnad		
Arbets- och materialkostnad	28.198:80	
Ersättningar	201:20	28.400:-
Förrättningskostnad		
Kostnad för syneförrättningen	1.036:08	
" " utredning angående statsunderstöd m.m.	45:05	
Vattendomstolsavgift	44:39	1.125:52
	Summa kronor	29.525:52

Malmö i augusti 1944.

Erik Alström

Statens o. lantbruksingenjör.

Vid arbetsplanens fastställande har kostnaden för företaget beräknats till 29:525 kr 52 öre varav å bönagarnas andel 29:570 kr. 76 öre.

Stockholm den 20 juni 1946

På Kungl. Lantbruksstyrelsens vägnar:

Hjalmar Forsman

Ett avskrift bestyrker i tjänsten:

Erik Alström

bil. g.

ARVODESRÄKNING

för betänkande och utredning angående statsunderstöd till dikningsföretaget "Hofterup-Håkantorp av år 1944" inom Hofterups och Västra Karaby sock nar av Malmöhus län, avgiven i enlighet med gällande lantbruksingenjörstaxa.

				Kr.	öre
§ 41. Översiktskarta i 2 exemplar		à			
§ 43. Betänkande, sid.	4	„	3:-	12	-
§ 44. Upprättande av tabeller. Grundbelopp				xxx-	
Antal fastigheter	st.	„	0:40		
„ „	„	„	0:50		
Tillägg för fastigh. i olika avdeln.	„	„	0:30		
§ 46. Upprättande av ansökningshandlingar, förteckning över fastigheter, vartill lån sökes m. m.	dagar	1	„ 12:-	12	-
Redogörelse till täckdikn.-nämnden sid.		„	3:-		
§ 55. Avskrift av betänkande m. m. sidor	12	„	0:55	6	60
Inhäftning av handlingar				5	-
Diariebevis, utlägg / Kommissionärsarvode				3	45
Upprättande av promemoria m.m. 1/2 dag á 12:-				6	-
Summa Kronor:				45	05

Den, som sig med denna räkning icke åtnöjer, äger att densamma klandra genom stämning till Torna och Bara häradsrätt inom tre månader härefter.

Malmö den 15 augusti 1944

Erik Alström

Statens lantbruksingenjör.

PETTERSONSKA BOKTR.ERIÅ.
SKARA
437851

DAGL. nr 16749
K. LANTBRUKSSTYRELSEN
Den 15 okt 1945

M 3*0788

Kungl Lantbruksstyrelsens
Kulturtekniska byrås arkiv

400/46 Kom.

Handlingar

till

dikningsföretaget "Hofterup - Håkantorp av år 1944" i Hofterups och Västra Karaby socknar, Malmöhus län.

Upprättade vid syneförrättning åren 1943 och 1944.

280/46

26397

9/10 46
14/11 46

400/46

M 3-0788

KONTRAKT.

Sedan Kungl. Lantbruksstyrelsen den 20 juni 1946 till dikningsföretaget Hofterup - Håkantorp av år 1944 i Hofterups och Västra Karaby socknar,

MALMÖHUS LÄN

beviljat dels ***statsbidrag*** med fjortontusenfemhundratrettio (14.530) kronor att utgå från ***statens avdikningsanslag*** och *dels* ***lån*** med fjortontusensjuhundratjugu (14.720) kronor att utgå från ***statens avdikningslånefond*** ävensom fastställt en av e.o. lantbruksingenjören Erik Alström, Malmö, vid syneförrättning år 1944 för företaget upprättad arbetsplan med därtill hörande kostnadsförslag, har undertecknad....., som av vederbörande intressenter utsetts till styrelse~~förtroendeman~~ för företaget, med Lantbruksstyrelsen avslutat följande kontrakt, varigenom ~~vi~~ jag för egen del samt å vederbörande intressenters i företaget vägnar åtager och förbinder ~~oss~~ mig:

1:o) att utföra företaget i överensstämmelse med den fastställda arbetsplanen med de eventuella ändringar däri, varom Lantbruksstyrelsen må komma att efter framställning besluta,

att fullborda arbetet till den *1 september* 1950,

att vid företagets utförande iakttaga de föreskrifter, som av Kungl. Maj:t eller Lantbruksstyrelsen må hava meddelats,

att vid sådana betongarbeten, som kunna ifrågakomma vid företaget, giva företräde för material av inhemsk tillverkning, då icke särskilda omständigheter till annat föranleda,

att bestrida vad utöver beviljat statsbidrag kan erfordras för företagets fullbordande,

att gälda vederbörande förrättningsman tillkommande gottgörelse för besiktning och avsyning av företaget,

att, när sådant av Lantbruksstyrelsen påfordras, förete behörigen verifierade räkenskaper över de med företaget förenade utgifterna ävensom att, därest det skulle visa sig, att torrläggningskostnad, varför statsmedel beviljats, beräknats till högre belopp än den verkliga kostnaden, efter föreskrift av Lantbruksstyrelsen vidkännas motsvarande minskning av statsbidraget och lånet,

att underhålla det utförda arbetet intill dess sådan underhållsskyldighet kan varda andra i laga ordning ålagd eller vederbörande från underhållsskyldigheten befriats, samt

att vid arbetets utförande ävensom i fråga om underhållsskyldighetens fullgörande underkasta ~~oss~~ mig Lantbruksstyrelsens inseende och kontroll;

2:o) att för tjänsteman, som förordnats att verkställa besiktning eller avsyning av företaget eller inspektion av underhållsarbetet, tillhandahålla den för företaget fastställda arbetsplanen med därtill hörande handlingar och ritningar;

3:o) att i händelse avvikelse utan därtill i vederbörlig ordning erhållet tillstånd skett från den fastställda arbetsplanen, eller arbetet icke blivit fullbordat inom därför bestämd tid och Lantbruksstyrelsen ej heller medgivit anstånd med dess utförande, eller Kungl. Statskontoret skulle finna den säkerhet, som blivit ställd för till Statskontoret avgiven skuldförbindelse angående lånets återbetalning, icke vidare nöjaktig, och ny säkerhet som av Statskontoret godkännes, icke varder inom bestämd tid avlämnad, eller den bestämda annuiteten icke varder i behörig tid erlagd, låta det ankomma på Lantbruksstyrelsen att inställa vidare utbetalning av statsmedlen samt att återfordra vad därav uppburits, beträffande lånet dock endast därest icke beslut om detsammas återbetalning och fördelning blivit meddelat, att inom viss angiven tid på en gång eller efter hand inbetalas, bidragsmedlen till Lantbruksstyrelsen, och lånemedlen till Statskontoret, ävensom att å sålunda lyftade och återburna medel erlägga fem procent årlig ränta från lyftningsdagen till dess återbetalning sker;

4:o) att ifråga om tid för lyftande av statsmedlen låta gälla vad Lantbruksstyrelsen därutinnan bestämmer, och skall någon del av statsbidraget och lånet innestå i Lantbruksstyrelsen, intill dess arbetet blivit vederbörligen avsynat och av Lantbruksstyrelsen godkänt;

5:o) att vid avslutandet av detta kontrakt för förvaring i Lantbruksstyrelsens arkiv till Styrelsen överlämna ett exemplar av till ärendet hörande förslag och utredning, dock med undantag för sådana förrättningsakter, som enligt gällande bestämmelser i fråga om redovisning av akter rörande företag enligt 7 kap. vattenlagen må vid nämnda tidpunkt hava överlämnats till Lantbruksstyrelsen, ävensom att, innan sista delen av statsmedlen lyftes, till Lantbruksstyrelsen överlämna fullständig beskrivning jämte ritning över sådan avvikelse från den fastställda planen, vartill vederbörligt tillstånd må hava meddelats;

6:o) att bestrida eller gottgöra kostnader, som i följd av erhållna statsbidrag och lån kunna föranledas för Lantbruksstyrelsen eller Statskontoret;

7:o) att för fullgörande av detta kontrakt ävensom, därest mot kontraktet brytes, för återbäring av lyftade statsmedel jämte därå upplupen ränta, ställa säkerhet, som av Lantbruksstyrelsen godkännes;

8:o) att till Statskontoret avgiva med behörig borgen eller annan säkerhet försedd skuldförbindelse angående lånets återbetalning; samt

9:o) att fullgöra de övriga åtaganden, som enligt gällande bestämmelser åligga mottagare av ifrågavarande statsmedel.

Härav äro två lika lydande exemplar upprättade, av vilka vardera kontrahenten tagit ett.

Barselöck den 3. 10 1946.

Jan D Hamilton

Greve

Innehavare av Barselöcks Fideikommiss.

Att Greve Jan D Hamilton

i bägges vår närvaro egenhändigt undertecknat förestående kontrakt, intyga:

Erik Ahström — Erik Berglund

Adress Malmö — Adress Barselöck

Kungl. Lantbruksstyrelsen antager detta kontrakt.

Stockholm den 19 november 1946.

På Kungl. Lantbruksstyrelsens vägnar

Vederbörandes uppmärksamhet fästes å bestämmelserna i 13 kap. 17 § vattenlagen, vari stadgas att, därest det framtida underhållet försummas, Konungens Befallningshavande eller annan myndighet Konungen bestämmer äger själv bota bristen på den försumliges bekostnad.

280/46 kemb

FÖREDRAGET
DEN 7 JAN 1949
LANTBRUKSSTYRELSEN

DIARIE Nr 014930
LANTBRUKSSTYRELSEN
29 DEC. 1948

Rapport

över verkställd avsyning av torrläggningsföretag enligt rekvisition av vederbörande styrelse.

Företagets namn: Dikningsföretaget Hofterup - Håkantorp av år 1944 i Hofterups och Västra Karaby socknar.

Planen fastställd den 20 juni 1946.

Statsbidrag från statens avdikningsanslag 14530:- kronor.

Lån från statens avdikningslånefond 14720:- kronor.

Kontrakt om arbetets utförande antaget den 19 november 1946.

Fastställd arbetstid till den 21 maj 1954.

Arbetsstyrelsens ordförande: Greve Ian D. Hamilton, Barsebäck.

Avsyningen verkställdes av undertecknad den 21 december 1948.

Företaget befanns därvid vara i sin helhet utfört i nära överensstämmelse med den fastställda arbetsplanen och tillstyrkes till godkännande.

Verkliga kostnaden för företagets utförande har inklusive förrättningskostnaderna uppgått till ungefär den beräknade kostnaden 29525.52 kronor.

Malmö den 22 december 1948.

/Erik Alström/

Lantbruksingenjör.

20/6 46

14.530	14.720
5.600	5.800
8.930	8.920

2 ex

~~1948 den 20~~ maj.

Kombe 46

Till

eo Lantbruksingenjören E. Alström,

M a l m ö.

Genom beslut den 20 juni 1946 beviljade Kungl. Lantbruksstyrelsen till dikningsföretaget Hofterup - Håkantorp av år 1944 i Hofterups och Västra Karaby socknar av Malmöhus län, förutom statsbidrag, lån med 14.720 kronor från statens avdikningslånefond.

Av i lånet delaktiga fastigheter återfinnas, bland andra, de sålunda betecknade:

Torp Hofterup litt. g ägare Greve Ian D. Hamilton

" " " f " densamme.

Uppenbarligen av förbiseende vid ärendets granskning i Lantbruksstyrelsen hade lån beräknats jämväl för dessa fastigheter.

I en till Länsstyrelsen i Malmö ställd, därifrån till Lantbruksstyrelsen remitterad skrivelse den 15 mars 1948 har Inskrivningsdomaren i Rönnebergs, Onsjö och Harjagers domsaga anmält, att dessa fastigheter icke återfunnits i fastighetsboken för Hofterups socken.

.//. Med överlämnande av till Lantbruksstyrelsens arkiv hörande 2 häften handlingar och 3 ritningar rörande företaget anhåller Lantbruksstyrelsen att Ni ville, så snart ske kan, verkställa utredning för identifiering av ifrågavarande markområden. Av

beskrivningen till Ekonomiska Kartverket för Malmöhus län vill det synas, som markområdena vore samfälligheter till Hofterup 12, 17, 19.

Bestyret med denna utredning må helt utgå, om i stället greve Hamilton ville i skrivelse till Lantbruksstyrelsen avsäga sig dessa relativt obetydliga låneandelar.

Handlingarna och ritningarna skola återställas till Lantbruksstyrelsen vid besvarande härav. Stockholm den 20 maj 1948.

På Kungl. Lantbruksstyrelsens vägnar

Albert Smith.

280/46 Diarieras!

DIARIE Nr 02643
K. LANTBRUKSSTYRELSEN
30 JUL. 1948

✓ 2 h. handl.
✓ 3 avtr

Till Kungl. Lantbruksstyrelsen.

I skrivelse den 20 maj 1948 har Lantbruksstyrelsen begärt, att jag skall verkställa utredning rörande vissa markområden, vilka betecknats såsom Torp Hofterup litt. f och g, och vilka ingå i dikningsföretaget Hofterup-Håkantorp av år 1944 i Hofterups och Västra Karaby socknar av Malmöhus län.

Inskrivningsdomaren i Rönnebergs, Onsjö och Harjagers domsaga har anmält, att dessa ovan angivna fastigheter ej återfinnas i fastighetsboken för Hofterups socknar. Vid verkställd utredning har jag funnit, att dessa markområden litt. f och g utgöras av samfälld mark till följande fastigheter nämligen 3/4 mtl. Hofterup 12^1, 1/2 mtl. Hofterup 17^1 och 1/4 mtl. Hofterup 19^1. Dessa fastigheter Hofterup 12^1, 17^1 och 19^1 ha ej varit föremål för hemmansklyvning, avsöndring eller avstyckning och de ägas alla av greve Ian D. Hamilton liksom den till dem samfällda marken. De finnas även upptagna i fastighetsboken för Hofterups socken.

Med anledning av den så gjorda utredningen får jag härmed sammanfattningsvis meddela, att de fastigheter, vilka jag betecknat som

Torp Hofterup litt f; ägare Ian D. Hamilton

" " " g; " " " "

bägge böra betecknas som

3/4 mtl. Hofterup	12^1	samfälld mark	ägare Ian D. Hamilton
1/2 " "	17^1		
1/4 " "	19^1		

Anteckning härom har gjorts å plankartan samt i betänkandet och förrättningsakten.

2 häften handlingar och 3 ritningar bifogas.

Malmö den 30 juni 1948.

Erik Alström

/Erik Alström/

e. o. lantbruksingenjör.

1948 den 17 februari.

Uppgift jämlikt stadgandet i 1 §, 1 stycket, av lag om kronans förmånsrätt för avdikningslån den 14 juni 1929 (nr 164).

Företagets namn: Dikningsföretaget Hofterup - Håkantorp av år 1944 i Hofterups och Västra Karaby socken, Malmöhus län.

Lån 14.720 kronor från statens avdikningslånefond enligt Kungl. Lantbrukssstyrelsens beslut den 20 juni 1946.

Lånet har beviljats för nedanstående i utredningen angående detsamma upptagna fastigheter.

Fastighet	Mantal	Register-nummer	Ägare
1	2	3	4
<u>Hofterups socken</u>			
Hofterup	3/16	2^{5}	Oskar Esbjörnsson
"	29/4096	2^{11}	Johan P. Westerberg
"	1/108	av 2^{22}	Nils Sigfrid Nilsson
"	1/432	2^{23}	Dens.
"	1/432	2^{24}	Dens.
"	1/432	2^{25}	Dens.
"	1/432	2^{26}	Dens.
"	1/432	2^{27}	Johan P. Westerberg
"	1/432	2^{28}	Dens.
"	4300/20799	av 6^{14}	J.P. Erlandsson
"	3/4	12^{1}	Greve Ian D. Hamilton
~~Torp~~	~~litt g~~		~~Dens.~~
~~"~~	~~" f~~		~~Dens.~~
Hofterup	1/4	17^{1}	Dens.
"	1/4	19^{1}	Dens.

Rätteln i Dn 1946, 02643/[illegible]

1	2	3	4
Västra Karaby socken			
Björnstorp	1/16	1^{2}	Sven Nilsson
"	1/64	av 1^{4}	Per Molin
"	1/64	av 1^{4}	Per Hansson
"	1/64	1^{6}	Karl Johansson
"	1/64	1^{7}	Dens.
Håkantorp	1/96	1^{11}	Per Hansson
"	1/96	av 1^{12}	Dens.
"	3/128	1^{13}	Magnus Johansson
"	1/128	1^{14}	Carl Svensson
"	1/64	1^{15}	Dens.
"	1/208	2^{8}	Nils Hansson
"	1/416	2^{10}	Dens.
"	2/672	av 2^{12}	Dens.
"	1/32	4^{8}	Johan Bengtsson
"	1/224	4^{10}	Nils Hansson
"	1/224	4^{11}	Dens.
"	3/448	4^{12}	Johan Bengtsson
"	1/112	4^{13}	Dens.
"	3/448	4^{14}	Dens.

Stockholm den 17 februari 1948.

På Kungl. Lantbrukssstyrelsens vägnar

Albert Smith.

g. utbet.

280/46

DIARIE NR 4205
K. LANTBRUKSSTYRELSEN
9 FEB. 1948

Rapport

över kontroll av torrläggningsföretag, verkställd enligt rekvisition av företagets styrelse.

Företagets namn: Dikningsföretaget Hofterup - Håkantorp av år 1944 i Hofterups och Västra Karaby socknar av Malmöhus län.

Planen fastställd den 20 juni 1946.

Statsbidrag från statens avdikningsanslag 14530 kronor.

Lån från statens avdikningslånefond 14720 kronor.

Kontrakt om arbetets utförande antaget den 19 nov. 1946.

Fastställd arbetstid till den 21 maj 1954.

Arbetsstyrelsens ordförande: Greve Ian D. Hamilton, Barsebäck.

Kontrollen verkställdes den 29 jan. 1948 av undertecknad, varvid konstaterades att nedanstående sträckor voro utförda eller påbörjade

Dikessträckan A - B	2950 kr.
" B - C	
leverans av 150 m 24" rör	1950 kr.

Härtill kommer förrättningskostnaderna 1125,52, varför kostnaden för vid kontrollen verkställt arbete inklusive förrättningskostnader uppgår till 6025,52, motsvarande 20 % av hela den beräknade kostnaden 29525,52 kr.

Malmö den 7 februari 1948.

Erik Alström

/Erik Alström/

e. o. lantbruksingenjör.

Utbet. bidr 0,40 · 14530 = 5800

lån · 14720 = 5800

Förteckning

över fastigheter inom dikningsföretaget "Hofterup-Håkantorp av år 1944" i Hofterups och Västra Karaby socknar, Malmöhus län, till vilkas torrläggning lån sökes från statens avdikningslånefond.

Hofterups socken

3/16	mtl	Hofterup	2^{5};	Oskar Esbjörnsson
29/4096	mtl	"	2^{11};	Johan P. Westerberg
1/108	mtl	"	av 2^{22};	Nils Sigfrid Nilsson
1/432	mtl	"	2^{23};	Densamme
1/432	mtl	"	2^{24};	Densamme
1/432	mtl	"	2^{25};	Densamme
1/432	mtl	"	2^{26};	Densamme
1/432	mtl	"	2^{27};	Johan P. Westerberg
1/432	mtl	"	2^{28};	Densamme
4300/20799	mtl	"	av 6^{14};	J. P. Erlandsson
3/4	mtl	"	12^{1};	Greve Ian D. Hamilton arr. J. Andersson
Torp		"	litt. g	Greve Ian D. Hamilton arr. Erik Nilsson
Torp		"	litt. f	Greve Ian D. Hamilton arr. Erik Nilsson.

Västra Karaby socken

1/16	mtl	Björnstorp	1^{2};	Sven Nilsson
1/64	mtl	"	av 1^{4};	Per Molin
1/64	mtl	"	av 1^{4};	Per Hansson
1/64	mtl	"	1^{6};	Karl Johansson

°✓1/64	mtl	Björnstorp	1^{7};	" Karl Johansson
✓1/96	mtl	Håkantorp	1^{11};	" Per Hansson
✓1/96 ?	mtl	"	av 1^{12};	" Densamme
✓3/128	mtl	"	1^{13};	" Magnus Johansson
✓1/128	mtl	"	1^{14};	" Carl Svensson
✓1/64	mtl	"	1^{15};	" Densamme
°✓1/208	mtl	"	2^{8},	" Nils Hansson
°✓1/416	mtl	"	2^{10};	" Densamme
°✓2/672	mtl	"	av 2^{12};	" Densamme
°✓1/32	mtl	"	4^{8};	" Johan Bengtsson
°✓1/224	mtl	"	4^{10};	" Nils Hansson
°✓1/224	mtl	"	4^{11};	" Densamme
°✓3/448	mtl	"	4^{12};	" Johan Bengtsson
°✓1/112	mtl 7/448 ?	"	4^{13};	" Densamme
✓3/448	mtl	"	4^{14};	" Densamme

Malmö i augusti 1944.

Erik Alström

Statens e. lantbruksingenjör.

Handlingar

till

dikningsföretaget "Hofterup - Håkantorp av år 1944"

i Hofterups och Västra Karaby socknar, Malmöhus län.

Upprättade vid syneförrättning åren 1943 och 1944.

Till akten hör tre ritningar.

Översiktskarta.

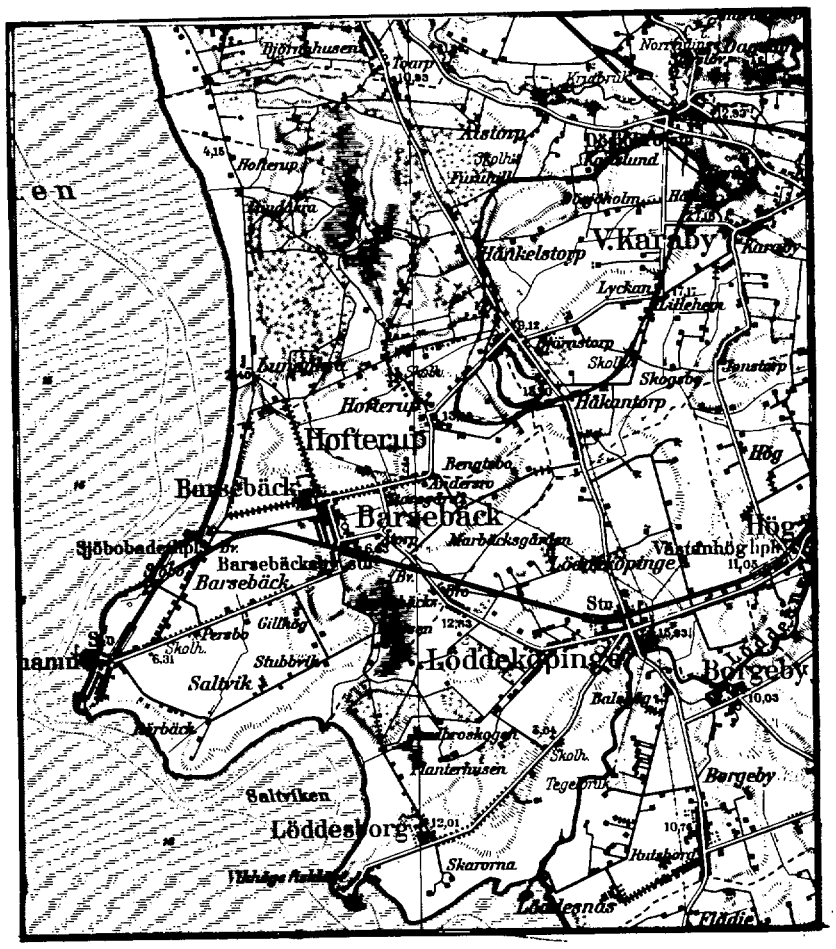

Skala 1:100 000.

Protokoll för vid sammanträden under expeförrättning rörande tomtlägg-ning av marker tillhörande Hofkrups m. fl. hemman i Hofkrups och Västra Karaby socknar, Malmöhus län.

År 1944 den 22 februari installde sig undertecknad, förrättningsman jämte skiftesgodemännen John Pålsson och Ture Brolin, Dörjöbro i kommunalrummet i Hofkrup för att jämlikt länsstyrelsens förordnande (Bil. 1) handläggande expeförrättning rörande tomtläggning av marker tillhörande Hofkrups m. fl. hemman i Hofkrups och Västra Karaby socknar, Malmöhus län. Kungörelse angående förrättningens företagande denna dag hade av förrättningsmannen den 31 januari 1944 översänts till pastorsämbetena i Hofkrups och Västra Karaby församlingar samt anslagits för Hofkrups församling söndagen den 6/2 1944 (Bil. 2) och för Västra Karaby församling söndagen den 20/2 1944 (Bil. 3). Kungörelsen hade därjämte tidigare den 1 februari 1944 varit införd i Skånska Dagbladet. Till hände sthögare hade förrättningsmannen den 2 februari 1944 översänt underrättelser angående förrättningens företagande och hade över dessa underrättelser särskild förteckning (Bil. 4) upprättats.

Förutom synemännen hade följande tillstädeskommit.

Söhandens till förrättningen:

Greven Jan D. Hamilton, Gillhög, Barebäck, ägare 3/4 mtl. Hofkrup 12', litt. e, f och g till Hofkrup genom köpe Eric Bucht

~~Landbr. Oskar Esbjörnsson, Hofkrup, Barebäck, ägare 3/4 mtl. Hofkrup 2⁵ (lyf. den 20 mars 1935)~~

Lantbr. J. P. Erlandsson, Hofkrup nr 6, Barsebäck; äg. 4300/20799 mtl. Hofkrup av 6^{14}.

~~Lantbr. Johan P. Westerberg, Hofkrup, Barsebäck; äg. 29/4096 mtl. Hofkrup 2^{11}, 1/432 mtl. Hofkrup 2^{28} och 1/432 mtl. Hofkrup 2^{27} (lgf. den 13 maj 1918).~~

Lantbr. Sven Nilsson, Björnstorp nr 1, Döstjöbro; äg. 1/16 mtl. Björnstorp 1^{2} (lgf. den 14 maj 1941)

~~Lantbr. Per Hansson, Björnstorp nr 1, Döstjöbro, äg. 1/64 mtl. Björnstorp av 1^{4} och 1/96 mtl. Håkantorp av 1^{18} (lgf. den 6 april 1908; § 255).~~

Lantbr. Nils Hansson (har köpt Carl E. Nilssons fastighet) Håkantorp nr 4, Döstjöbro; äg. 1/208 mtl. Håkantorp 2^{8}, 1/416 mtl. Håkantorp 2^{10}, 1/224 mtl. Håkantorp 4^{10} 1/224 mtl. Håkantorp 4^{11}, 2/672 mtl. Håkantorp av 2^{12} (lgf den 15 april 1931 för Carl E. Nilsson; § 222)

Lantbr. Johan Bengtsson, Håkantorp, Döstjöbro; äg. 1/32 mtl. Håkantorp 4^{8}, 3/448 mtl. Håkantorp 4^{12}. 1/112 mtl. Håkantorp 4^{13} och 3/448 mtl. Håkantorp 4^{14} (lgf. å 119/3584 mtl. Håkantorp (av 4^{8}, av 4^{12}), 1/112 mtl. Håkantorp 4^{13} och 3/448 mtl. Håkantorp 4^{14} den 30 aug 1933)

~~Lantbr. Carl Ivarsson, Håkantorp nr 1, Döstjöbro, äg. 1/128 mtl. Håkantorp 1^{14} och 1/64 mtl. Håkantorp 1^{15} (lgf den 16 sept. 1936, § 551)~~

~~Lantbr. Nils Seifrid Nilsson, Hofkrup nr 2, Barsebäck, äg. 1/32 mtl. Hofkrup 2^{20}, 3/256 mtl. Hofkrup av 2^{21}, 1/108 mtl. Hofkrup av 2^{22}, 1/432 mtl. Hofkrup 2^{23}, 1/432 mtl.~~

~~Hofterup 2[24] 1/432 mtl. Hofterup 2[25] och 1/432 mtl. Hofterup 2[26] (lgf. den 24 april 1940, § 193).~~

~~Lantbr. Erik Jönsson, Björnstorp nr 1, Dösjöbro; ag. 1/64 mtl. Björnstorp 1[6] och 1/64 mtl. Björnstorp 1[7] (lgf. den 24 aug. 1940, § 347).~~

~~Lantbr. Jörgen Anderberg, nystoman för 1899 ös ägnefördelning.~~

Övriga sakägare och ombud:

~~Lantbr. Jöns Nilsson, Hofterup nr 2, Barsebäck; ag. 1/64 mtl. Hofterup nr 2[16] (lgf. d. 27 sept. 1937, § 183).~~

~~Pensionär Otto Lundkvist, Hofterup, Barsebäck; ag. 23/3456 mtl. Hofterup nr 2[22] (lgf. 17 sept. 1941, § 635).~~

Lantbr. John Larsson, Henholstorp nr 6, Dösjöbro; ag. 32/768 mtl. Henholstorp 6[3] (lgf. den 10 mars 1943, § 176). 1/48 mtl. Henholstorp nr 1[1] (lgf. den 29 nov. 1915, § 355 för Ankers Bengtsson).

~~Lantbr. Ankers Bengtsson, Henholstorp, Dösjöbro; ag. 1/48 mtl. Henholstorp nr 1[1] (lgf. den 29 nov. 1915, § 355).~~

Lantbr. Per Olsson, Björnstorp nr 1, Dösjöbro; ag. 1/64 mtl. Björnstorp nr 1[4] (lgf. den 13 maj 1918).

~~Lantbr. Nils Hansson, Håkantorp nr 4, Dösjöbro; ag. 1/208 mtl. Håkantorp 2[8], 1/416 mtl. Håkantorp 2[10], 1/224 mtl. Håkantorp 4[10], 1/224 mtl. Håkantorp 4[11] (lgf. den 15 april 1931; § 222).~~

~~Lantbr. Magnus Johansson, Höbentorp nr 1, Dörsjöbro; ägo. 3/128 mtl. Höbentorp 1 13.~~

Lantbr. Johan Andersson, Hofterup, Barsebäck delägare i ombud för Hofterups kommun, som äger gemensamt lertäkt, ägofig. 1
dels arrendator av 1/4 mtl. Hofterup 12'.

~~Lantbr. Erik Jonsson, Hofterup, Barsebäck, arr. av Hofterup litt. c och del av litt. f.~~

~~Lantbr. Erik Nilsson, Hofterup, Barsebäck, arr. av Hofterup del av litt. f. och litt. g.~~

Lantbr. Olof Bengtsson, Hofterup nr 4, Barsebäck; ägo. 21/2048 mtl. Hofterup 2^6 och 39/2048 mtl. Hofterup 2^10 (lgf. den 12 april 1920; §20).

~~Lantbr. Gösta Nordström, Hofterup nr 2, Barsebäck; ägo. 2/256 mtl. Hofterup av 2^8 och 11/256 mtl. Hofterup av 2^8 (lgf. den 6 sept. 1915, §29 resp. 14 jul. 1917, §585).~~

Änkefru Maria Hansson, Löddeköpinge; ägo. 15/672 mtl. Höbentorp av 2^12 (lgf. den 1 sept. 1937; §558).
genom lantbr. Harald Nilsson enl. fullmakt. Bil. 5 och 6.

Vägförvaltningen i Malmöhus län genom överingenjören N. A. Emmertz enl. fullmakt Bil. 7.

§ 1.

Det för förrättningsmannen utfärdade förordnandet uppläses och bifogas protokollet såsom Bil. 1.

§ 2.

Jäv emot synemännen hade ingen att anmäla. Synemännen visste sig ej heller stå i jävs förhållande till en kände sakägare. Gode männen förklarade, att de avlagt föreskriven ed samt, att de förfarande innehade uppdrag att vara skiftesgodemän.

§ 3.

Laga hinder emot förrättningens handläggande eller det nu planerade dikningsföretagets utförande hade ingen att anmäla.

§ 4.

Förrättningsmannen framlade en plankarta över de marker, som torde bliva berörda av det planerade dikningsföretaget, även som profil- och sektionsritningar över de svåpp, vilkas upptagande påyrkats i samband med verkställda förrändersröningar. Vidare meddelade förrättningsmannen, att sakägarne vid de yrkanden, som under förrättningen komma att framställas beträffande svåpps upptagande, hade att hänföra sig till numren på de vid förrändersröningarna nedlagna och avvägda samt å ritningarna utmärkta avvägningspålarna.

§ 5.

Antecknades till protokollet, att vägbrunnen nr 4+68 ombyggts omkring 1910.

§6.

Antecknades till protokollet, att kungörelsekostnader m. m. uppgått till 156,40 kr.

§7.

Meddelades, att synegången komme att företages omedelbart efter sammanträdet.

§8.

Då intet ytterligare förekom, upplästes och godkändes protokollet för dagens sammanträde, varefter sammanträdet avslutades med tillkännagivande, att nytt sammanträde i ärendet komme att hållas i Hofterups kommunalrum onsdagen den 22 mars 1944 kl. 10,00.

Hofterup den 22 febr. 1944.

Erik Olsson
Vakens o. landbruksingenjör

John Olsson Ernst Persson

Å 1944 den 22 mars installde sig undertecknad, förrättningsman jämte skiftesgodemännen Johan Pålsson och Ture Brodin i Hofkraps kommunalrum för att åter handlägga syne förrättningen.

Förutom synemännen hade följande tillståndshavare

Greve Jan D. Hamilton,
~~Lantbr. Oskar Esbjörnsson,~~
Lantbr. J. P. Erlandsson,
~~Lantbr. Johan P. Werkeberg,~~
Lantbr. Sven Nilsson,
Lantbr. Per Hansson,
Lantbr. Nils Hansson,
~~Lantbr. Johan Bengtsson,~~
~~Lantbr. Carl Svensson~~
Lantbr. Nils Sigfrid Nilsson genom lantbr. Otto Nilsson,
Lantbr. ~~Erik Jönsson,~~ Karl Johansson,
~~Lantbr. Gustav Andersberg,~~
~~Lantbr. Jöns Nilsson,~~
~~Pensionären Otto Sandqvist,~~
~~Lantbr. Johan Larsson,~~
~~Lantbr. Anders Bengtsson,~~
Lantbr. Per Molin,
~~Lantbr. Magnus Johansson,~~
Lantbr. Johan Andersson,
~~Lantbr. Erik Sundell,~~
~~Lantbr. Erik Nilsson,~~
~~Lantbr. Olof Bengtsson,~~
~~Lantbr. Gösta Nordén,~~
~~Änkefru Maria Hansson,~~
~~Hofförvaltningen i Malmöhus län~~

§9.

Förrättningsmannen meddelade, att vid synegången den 22 febr. 1944 lantbr. Nils Hansson yrkade, att även diken

ält bro

16+6 — 19+15 och 20—22+74 skulle medtagas vid förrättningen. Med anledning därav har även dessa diken medtagits i samfälligheten.

§ 10.

Antecknades till protokollet, att lantbr. Nils Hansson hållit handlingarna för denna kompletteringsförrättning. Kostnaden uppgick till 10.- kr.

§ 11.

Förrättningsmannen meddelade, att han, när det planerade dikningsföretaget komme att berör allmänna vägen Basebäckshamn — Hoppetorp — Björnstorp, jämlikt bestämmelserna i 10 kap. 52 § vattenlagen inhämtat yttrande från vägdirektören i Malmöhus län, Bil. 8—10.

§ 12.

Till protokollet lades såsom bilagor följande handlingar:

Värderingslängden såsom Bil. A.
Kostnadsförslaget såsom Bil. B
Ersättningslängderna såsom Bil. Ba och Bb.
Arbetsbeskrivningen såsom Bil. C.

§ 13.

Avgavs synemännens utlåtande — se Bil D med underbilaga Da — med tillkännagivande, att de med utlåtandet missnöjde äga detsamma klandra genom besvär till Söderbygdens Vattendomstol.

§ 14.

Förrättningsmannen redogjorde för gällande bestämmelser rörande bidrag och lån av statsmedel till

utförande av torläggningsföretag.

§ 15.

Sakägarne överenskommo att gemensamt ansöka om bidrag från statens odlingsanslag till sina kostnader för företagets utförande. De uppdrogo åt greve Jan Hamilton, Gillhög, Barebäck,

att med förrättningsmannen träffa avtal om upprättande av sidana handlingar, som erfordras för ansökan om statsbidrag;

att till Kungl. Lantbruksstyrelsen ingiva ansökan om statsbidrag;

att därest statsbidrag beviljas, med Kungl. Lantbruksstyrelsen avsluta kontrakt om företagets utförande;

att uppbära och utbetalna det statsbidrag, som kan komma att beviljas till företaget;

att företräda delägarne i alla frågor, som avse bidrag från statens odlingsanslag.

§ 16.

Sedan de närvarande förklarat sig beredda att omedelbart utse styrelse, valdes till styrelseledamöter greve Jan Hamilton tillika ordförande och verkställande ledamot, lantbrukare Johan Bengtsson och lantbrukare Sven Nilsson.

Till revisorer valdes lantbr. Oscar Esbjörnsson och lantbr. Carl Svensson.

§ 17.

Förrättningsmannen meddelade, att de till diknings-företaget hörande handlingarna och ritningarna för framtiden skulle förvaras av styrelsens ordförande och alltså inom kortare tider tillställas greve Jan Hamilton, Gillhög, Barebäck, för att av honom hållas tillgängliga för envar, som önsker granska dem eller taga avskrift.

§18.

Överlämnades till greve Jan Hamilton ett exemplar av arvodesräkningen till förrättningen. Angående efter dagarvode debiterad ersättning hänvisades till arvodesräkningen.

§19.

Då inkt ytterligare förekom, upplästes och godkändes dagens protokoll, varefter förrättningen förklarades avslutad och sammanträdet upplöstes.

Hofterup den 22 mars 1944.

Erik Olsson

Klaus c. bondbrukare

Johnstätten Hagelbrodin

Gode män.

H.

Bil. 1.

Ek.D. nr 14/606 1941.

RESOLUTION.

Översändes till extra lantbruksingenjören E. Alström, - - - - -

som förordnas att, därest laga hinder ej möter, i behörig ordning företaga den i inneliggande ansökan omförmälda förrättning; skolande bevis om detta förordnandes emottagande skyndsamt hit insändas.

Malmö i landskansliet den 19 april 1943.

Eric Sverne

/ E. Wessman

261/1941

29./1940

Ink. till Lantbruksingeniörskontoret den 14/6 1941

13.

Ek.D. ~~xxxx~~ nr 14/606 1941.

LANSSTYRELSEN I MALMOHUS LAN

RESOLUTION.

Översändes till lantbruksingenjören i länet, - - -

14 14.

Ek. D. nr 606 år 1941
Länsstyrelsen i Malmöhus län.
Ink. 17. JUNI 1941
Landskansliet.

Till Länsstyrelsen i Malmöhus län.

Undertecknat anhåller om tillstånd för behörig myndighet att jämlikt gällande cirkulär handlägga synnämnd för torlägging av mark tillhörande Håkantorp och Björnstorp i S. Karaby socken samt Hafterups i Hafterups socken, Malmöhus län.

Närmare uppgift om vilka fastigheter som komma att berörs av förrättningen kan lämnas först sedan erforderliga undersökningar utförts.

Underhållsbrev och upplysningar om förrättningens läge och omfattning ~~lämnas av~~ Barsebäck, Håkantorp, Björnstorp och Hafterups i December 1940.

Ian N. Hamilton
Oskar Erbjörnsson
J. P. Erlandsson
Johan P. Westerberg
Sven Nilsson
Per Hansson
Carl Olsson
Johan Bengtsson
Carl Persson
Nils Sigfrid Nilsson
Eric Jönsson
Ynge Anderberg
Hofterup No 16
Barsebäck
(Nyvold systeman)
Telf. 29 Barsebäck

Förteckning av nuvarande delägarna i dikningsföretaget Håkantorp — Hafterup III avdelningen

ägare	Per Hansson	Björnstorp	nr	Döjjäbro.
"	Carl Nilsson	Håkantorp	4	"
"	Carl Svensson	"	"	"
"	Johan Bengtsson	"	4	"
ägare arrendator	Johan Andersson	Hafterup	13	Barsebäck
Jan Hamilton "	Erik Sandell	"	20	"
Barsebäcks fideikommiss	Erik Nilsson	"	"	"
ägare	Jöns Peter Erlandsson	"	6	"
"	J. P. Westerberg	"	2	"
"	Oskar Esbjörnsson	"	3	"
"	Nils Sigfrid Nilsson	"	2	"
"	John Nilsson	Håkantorp		Döjjäbro
"	Per Malin	"	1	"
"	Lars Andersson	Björnstorp	1	"
"	Erik Jönsson	"		"
"	John Pålsson	Henkelstorp		"
"	Anders Bengtsson	"		"
"	Hafterups kommun	Barsebäck		
"	Jöns Nilsson	Hafterup	2	Barsebäck

Som ovan

Hafterup den 14-6 1941
Ingve Anderberg
Sysslaman

Hafterup den ~~4/12~~ 1940 ~~Barsebäck 103~~
~~Gustaf Larsson~~
sysslaman

Telf. 29 Barsebäck

Halvorsen J. Karoly Bjørnstad J. Karoly
Hoftrup Hoftrup j.a.

~~Upplysningar av Gustaf Teem Hoftrup 1 jan Romedal~~
~~Hl Barsebäck 105~~

Upplysningar av Ingve Andersberg Hoftrup Höle Barsebäck

15.

Bil. 2.

Kungörelse.

Sammanträde för syneförrättning angående torrläggning av marker tillhörande Hofterups hemman i Hofterups socken och Henkelstorps, Björnstorps och Håkantorps hemman i Västra Karaby socken, Malmöhus län kommer att hållas i Hofterups kommunalrum tisdagen den 22 februari 1944 kl. 10,00, då vederbörande sakägare hava att tillstädeskomma personligen eller genom lagligen befullmäktigade ombud. Av förrättningen komma att beröras dels marker tillhörande Hofterup n:ris 2, 6 och 12 i Hofterups socken och Henkelstorp n:ris 1 och 6, Björnstorp n:r 1 och Håkantorp n:ris 1, 2 och 4 i Västra Karaby socken, dels allmänna landsvägen Barsebäckshamn - Hofterup - Björnstorp.

Malmö den 31 januari 1944.

Å tjänstens vägnar:

Erik Alström

Statens e. lantbruksingenjör.

Att förestående kungörelse anslagits för Hofterups församling söndagen den 6/2 1944 betygar:

p.l.

Anhålles, att förestående kungörelse fortast möjligt måtte anslås för Hofterups församling samt därefter med bevis om att den anslagits, återsändas till förrättningsmannen under adress Limhamnsvägen 6 C, Malmö.

Ankom till P.å. 14/2 44.

16.
Bil. 3.

Kungörelse.

Sammanträde för syneförrättning angående torrläggning av marker tillhörande Hofterups hemman i Hofterups socken och Henkelstorps, Björnstorps och Håkantorps hemman i Västra Karaby socken, Malmöhus län kommer att hållas i Hofterups kommunalrum tisdagen den 22 februari 1944 kl. 10,00, då vederbörande sakägare hava att tillstädeskomma personligen eller genom lagligen befullmäktigade ombud. Av förrättningen komma att beröras dels marker tillhörande Hofterup n:ris 2, 6 och 12 i Hofterups socken och Henkelstorp n:ris 1 och 6, Björnstorp n:r 1 och Håkantorp n:ris 1, 2 och 4 i Västra Karaby socken, dels allmänna landsvägen Barsebäckshamn - Hofterup - Björnstorp.

Malmö den 31 januari 1944.

Å tjänstens vägnar:

Erik Alström

Statens e. lantbruksingenjör.

Att förestående kungörelse anslagits för Västra Karaby församling söndagen den 20 febr. 1944 betygar:

J. A. P. DUNÉR,
KYRKOHERDE.

Anhålles, att förestående kungörelse fortast möjligt måtte anslås för Västra Karaby församling samt därefter med bevis om att den anslagits, återsändas till förrättningsmannen under adress Limhamnsvägen 6 C, Malmö.

Bil. 4.

Förteckning

över underrättelser, kungörelser m.m., som avsänts vid syneförrättning angående torrläggning av marker tillhörande Hofterups m. fl. hemman i Hofterups och Västra Karaby socknar, Malmöhus län.

Adressat.	Adress	Datum för underrättelsens avsändande.
Pastorsämbetet i Hofterups församling	Barsebäcksby	31/1 1944
Pastorsämbetet i Västra Karaby församling	Dagstorp	31/1 1944
Skiftesgodemannen John Pålsson	Dösjöbro	2/2 "
Skiftesgodemannen Sture Brodin	"	" "
Lantbr. Sigfrid Nilsson, Hofterup nr 2,	Barsebäck	" "
" Jöns Nilsson, " "	"	" "
Pensionären Otto Lundkvist, Hofterup,	"	" "
Lantbr. John Larsson, Henkelstorp nr 6,	Dösjöbro	" "
" Anders Bengtsson, " "	"	" "
" " Sven Nilsson, Björnstorp nr 1,	"	" "
" Erik Jönsson, " "	"	" "
" Per Molin, " "	"	" "
" Carl Svensson, Håkantorp nr 1,	"	" "
" Johan Bengtsson, " "	"	" "
" Nils Hansson " nr 4,	"	" "
" Magnus Johansson, " nr 1,	"	" "
" Per Hansson, Björnstorp nr 1,	"	" "
Kommunalnämndens ordf. i Hofterups kommun		
lantbr. Johan Andersson, Hofterup,	Barsebäck	" "

Adressat.	Adress	Datum för underrättelsens avsändande.
Greve Ian D. Hamilton, Gillhög,	Barsebäck	2/2 1944
Lantbr. Johan Andersson, Hofterup,	"	" "
" Erik Sandell, "	"	
" Erik Nilsson, "	"	" "
" J. P. Erlandsson, Hofterup nr 6,	"	" "
" Olof Bengtsson, " nr 4,	"	" "
" Oskar Esbjörnsson, " "	"	" "
" Karl Sandell, " nr 2,	"	" "
" J. P. Vestberg, "	"	" "
Änkefru Maria Hansson,	Löddeköpinge	" "
Lantbr. Yngve Anderberg, Hofterup,	Barsebäck	" "
Vägförvaltningen i Malmöhus län,	Malmö	" "

Malmö den 2 februari 1944.

Erik Alström

Statens e. lantbruksingenjör.

Fullmakt

för lantbrukaren Harald Nilsson, Håkantorp per Dösjöbro att vid sammanträde för syneförrättning angående torrläggning av marker tillhörande Håkantorp nr. 1 och 2 och 4 i V:a Karaby socken, att föra min talan.

Löddeköpinge den 21/2 1944

Margit Hansson

Bevittnas:

Ingeborg Persson

Ina Bladh

Avskrift. Transsumt. Bil. 6.

Med avseende å blivande arvskifte i dödsboet efter fru Maria Hansson från Löddeköpinge ha undertecknade arvingar träffat följande överenskommelse:

- -

2./ Undertecknad Margit Hansson skall övertaga:

a/ Fastigheterna Håkantorp 1^{7}, 1^{8}, 1^{9}, 1^{10}, 1^{18}, 4^{2}, 4^{3}, 4^{4}, 4^{5} och 4^{6} samt 15/672 mantal av Håkantorp 2^{12} för Etthundrafemtiotusen /150.000/ kronor.

- -

De objekt ,som enligt ovan skola tillskiftas vissa dödsbodelägare anses tillträdda denna dag och skall respektive av dessa delägare från i dag gälda tre /3/ % ränta å ovan angivna värden till skiftesdagen. Den avkastning, som belöper å ifrågavarande egendom från denna dag skall respektive delägare äga uppbära.

Förestående överenskommelse äger karaktären av ett fullt giltigt köpekontrakt.

Löddeköpinge den 5 februari 1944.

H. Hansson Margit Hansson

Stig E.Hansson Gert Hansson

Brita M.Nordin

f.Hansson

Bevittnas:

Peter Sjöberg Birgit Nilsson.

Vidimeras:

Peter Sjöberg Birgit Nilsson.

Bil. 7.

Fullmakt.

Vägförvaltningen i Malmöhus län befullmäktigar härigenom övervägmästaren N. A. Emmertz att vid sammanträden för syneförrättning angående torrläggning av marker tillhörande Hofterups hemman i Hofterups socken och Henkelstorps, Björnstorps och Håkanstorps hemman i Västra Karaby socken, Malmöhus län, utföra och bevaka vägförvaltningens talan. Ombudets laga åtgärder godkännas.

Malmö den 21 februari 1944.

Vägförvaltningen i Malmöhus län

W. Mannerfelt.

Till Vägdirektören i Malmöhus län,

Malmö.

Ang. Dikningsföretaget "Hofterup - Håkanstorp av år 1944".

Sedan jag förordnats att vid syneförrättning upprätta förslag tillutförande av dikningsföretaget "Hofterup - Håkanstorp av år 1944" i Hofterups och Västra Karaby socknar, Malmöhus län, har sådant förslag av mig upprättats och kommer detsamma att föreläggas vederbörande intressenter vid sammanträde den 22 mars 1944. Då det planerade dikningsföretaget berör allmänna vägen Barsebäckshamn - Hofterup - Björnstorp, får jag härmed överlämna ett utdrag av förslag till utlåtande i ärendet med anhållan om Edert yttrande jämlikt 10 kap. 52 § vattenlagen. Även översändes ett utdrag av den topografiska kartan, på vilken i utlåtandet omnämnd trumma utmärkts med röd ring.

Malmö den 1 mars 1944.

I tjänsten

Erik Alström

Erik Alström

Bil. 9.

Utdrag av förslag till utlåtande.

.....

Moms 3. Broar och trummor.

Mellan avvägningspunkterna 4+68 - 4+80 /dikessträckan B - C/ korsar det nya avloppet allmänna vägen Barsebäckshamn - Hofterup - Björnstorp. I korsningspunkten, som ligger 200 m SV om vägskälet vid Björnstorp, finnes nu en trumma med 24" betongrör. För trumman gälla följande data:

Körbanan, avvägd mitt över trumman	+10,40 m
Bottnen i trumman	+7,74 - 7,84 m
Lägsta marken uppströms bron	+9,20 m

Då den nuvarande trumman ej utförts till erforderligt djup, måste den rivas och ersättas med en ny trumma. Den nya trumman skall utföras av vägrör av standardtyp med minst 24" /600 mm/ inre diameter och i övrigt enligt de bestämmelser, som återfinnas i Kungl. Väg- och Vattenbyggnadsstyrelsens "Normalsektioner för vägar av år 1938". Trummans inre underkant skall vid nerströmssidan eller sektionen 4+68 ligga på höjden +7,57 m och vid uppströmssidan eller sektionen 4+80 på höjden +7,58 m. Vid trummans övre ändpunkt eller sektionen 4+80 skall anordnas en kopplings- eller anslutningsbrunn. Denna skall utföras av 36" /900 mm/ betongrör, med 500 mm slamrum, grundläggas på fast underlag samt omskolas med sten och grovt grus. I brunnen skall förutom rörledningen för det nya avloppet inkopplas minst 3 st. 100 mm rör, så att vägvatten samt dagvatten och dräneringsvatten från angränsande marker obehindrat kan inledas i brunnarna. Den nya trumman med till densamma hörande brunn skall utföras av vägförvaltningen

24.

i Malmöhus län.

Malmö den 1 mars 1944.

Erik Ahlström

Statens o. lantbruksingenjör.

25

Bil. 10.

VÄGFÖRVALTNINGEN
I
MALMÖHUS LÄN

Dnr 609-43/44

Till

Statens lantbruksingenjör Erik Alström.

Ang. dikningsföretaget "Hofterup - Håkanstorp av år 1944".

I anledning av Eder skrivelse den 1 mars 1944 får vägförvaltningen härmed meddela, att förvaltningen för sin del icke har något att erinra mot Edert förslag till utlåtande i vad detsamma avser utförande av föreslagen trumma av 24" betongrör i korsningen mellan rubricerade företag och allmänna vägen Barsebäckshamn - Hofterup - Björnstorp.

Malmö den 13 mars 1944.
Vägförvaltningen i Malmöhus ~~län~~.

W. Mannerfelt.

Nils G. Bruzelius

Nils G. Bruzelius.

Bil A.

Areal								Nuvarande värde			Blivande värde			Förbättringsvärde		
Åker		Äng och odlingsmark		Annan duglig mark		Impediment och högl. mark		pr har	pr ägofigur		pr har	pr ägofigur		pr har	pr ägofigur	
Har	ar	Har	ar	Har	ar	Har	ar	Kr.	Kr.	öre	Kr.	Kr.	öre	Kr.	Kr.	öre
7		8		9		10		11	12		13	14		15	16	

Värderingslängd
och
Hävdeförteckning.

Hemmanstal	Registernummer	Littera å kartan	Socken, by och hemman	Delägares namn, hemvist m. m. samt ägobeskrivning	Ägofigurens nummer
1	2	3	4	5	6
			Hofterups socken	Avdelning 1.	
lutäkt			Hofterup	Hofterups kommun.	
				Tomt och trädgård, mylla på lättlera	1
				Summa	
1/108	av 2 22		Hofterup	Sigfrid Nilsson	
				Åker, mylla på lättlera	2
				" —"—	3
				" —"—	4
				Summa	
1/432	2 23		Hofterup	Sigfrid Nilsson	
				Åker, mylla på lättlera	5
				" —"—	6
				Summa	
1/432	2 24		Hofterup	Sigfrid Nilsson	
				Åker, mylla på lättlera	7
				" —"—	8
				" —"—	9
				Summa	
1/432	2 25		Hofterup	Sigfrid Nilsson	
				Åker, mylla på lättlera	10
				" —"—	11
				" —"—	12
				" —"—	13
				" —"—	14
				Summa	

Areal								Nuvarande värde			Blivande värde			Förbättringsvärde		
Åker		Äng och odlingsmark		Annan duglig mark		Impediment och högl. mark		pr har	pr ägofigur		pr har	pr ägofigur		pr har	pr ägofigur	
Har	ar	Har	ar	Har	ar	Har	ar	Kr.	Kr.	öre	Kr.	Kr.	öre	Kr.	Kr.	öre
7		8		9		10		11	12		13	14		15	16	
	05							2100	105	—	2400	120	—	300	15	—
	05								105	—		120	—		15	—
	07							2000	140	—	2400	168	—	400	28	—
	20							200	400	—	2400	480	—	400	80	—
	23							1500	345	—	2400	552	—	900	207	—
	50								885	—		1200	—		315	—
	15							1600	240	—	2400	360	—	800	120	—
	05							2100	105	—	2400	120	—	300	15	—
	20								345	—		480	—		135	—
	05							2100	105	—	2400	120	—	300	15	—
	16							1600	256	—	2400	384	—	800	128	—
	01							1100	11	—	2400	24	—	1300	13	—
	22								372	—		528	—		156	—
	01							1100	11	—	2400	24	—	1300	13	—
	04							1600	64	—	2400	96	—	800	32	—
	05							1100	55	—	2400	120	—	1300	65	—
	11							1600	176	—	2400	264	—	800	88	—
	05							2100	105	—	2400	120	—	300	15	—
	26								411	—		624	—		213	

Hemmanstal	Registernummer	Littera å kartan	Socken, by och hemman	Delägares namn, hemvist m. m. samt ägobeskrivning	Ägofigurens nummer
1	2	3	4	5	6
1/432	2 22		Hofterup	Sigfrid Nilsson	
				Åker, mylla på lättlera	15
				" — " —	16
				" — " —	17
				Summa	
1/432	2 27		Hofterup	Johan P. Westerberg	
				Åker, mylla på lättlera	18
				" — " —	19
				" — " —	20
				Summa	
1/432	2 28		Hofterup	Johan P. Westerberg	
				Åker, mylla på lättlera	21
				" — " —	22
				" — " —	23
				Summa	
29/4096	2 11		Hofterup	Johan P. Westerberg	
				Åker, mylla på lättlera	24
				Tomt och trädgård, mylla på lättlera	25
				Åker, mylla på lättlera	26
				" — " —	27
				Summa	
3/16	2 5		Hofterup	Oskar Esbjörnsson	
				Åker, mylla på sand	28
				" — " —	29
				" — " —	30
				Summa	

Areal								Nuvarande värde			Blivande värde			Förbättringsvärde		
Åker		Äng och odlingsmark		Annan duglig mark		Impediment och högl. mark		pr har	pr ägofigur		pr har	pr ägofigur		pr har	pr ägofigur	
Har	ar	Har	ar	Har	ar	Har	ar	Kr.	Kr.	öre	Kr.	Kr.	öre	Kr.	Kr.	öre
7		8		9		10		11	12		13	14		15	16	
	05							2100	105	—	2400	120	—	300	15	—
	09							1600	144	—	2400	216	—	800	72	—
	12							1100	132	—	2400	288	—	1300	156	—
	26								381	—		624	—		243	—
	14							1200	168	—	2400	336	—	1200	168	—
	08							1700	136	—	2400	192	—	700	56	—
	04							2200	88	—		96	—	200	8	—
	26								392	—		624	—		232	—
	16							2200	352	—	2400	384	—	200	32	—
	06							170	102	—	2400	144	—	700	42	—
	03							1200	36	—	2400	72	—	1200	36	—
	25								490	—		600	—		110	—
	03							2200	66	—	2400	72	—	200	6	—
	15							1800	270	—	2400	360	—	600	90	—
	34							1800	612	—	2400	816	—	600	204	—
	53							1400	742	—	2400	1272	—	1000	530	—
	105								1690	—		2520	—		830	—
	84							1100	924	—	2400	2016	—	1300	1092	
1	10							1100	1210	—	2400	2640	—	1300	1430	—
1	58							1600	2528	—	2400	3792	—	800	1264	—
3	52								4662	—		8448	—		3786	—

Hemmanstal	Registernummer	Littera å kartan	Socken, by och hemman	Delägares namn, hemvist m. m. samt ägobeskrivning	Ägofigurens nummer
1	2	3	4	5	6
4300/20799	ao 6 14		Hofterup	J. P. Erlandsson	
				Åker, mylla på sand	31
				" — " —	32
				" — " —	33
				" — " —	34
				Summa	
3/4	12'		Hofterup	Greve Jan Hamilton	
				arr. Johan Andersson	
				Åker, mylla på sand	35
				" — " —	36
				" — " —	37
				Skog, vinner ej bättrad	38
				Summa	
Torp		g	Hofterup	Greve Jan Hamilton	
3/4	12'	samfälld mark		arr. Erik Nilsson	
1/2	17'			Åker, mylla på sand	39
1/4	19'			" — " —	40
				Summa	
Torp		h	Hofterup	Greve Jan Hamilton	
3/4	12'	samfälld mark		arr. Erik Nilsson	
1/2	17'			Åker, mylla på sand	41
1/4	19'			Summa	

Ovanstående ändring införd den 26 juni 1948
Erik Ahlström
t.f. lantmäteriingenjör

Areal								Nuvarande värde			Blivande värde			Förbättringsvärde		
Åker		Äng och odlingsmark		Annan duglig mark		Impediment och högl. mark		pr har	pr ägofigur		pr har	pr ägofigur		pr har	pr ägofigur	
Har	ar	Har	ar	Har	ar	Har	ar	Kr.	Kr.	öre	Kr.	Kr.	öre	Kr.	Kr.	öre
7		8		9		10		11	12		13	14		15	16	
	61							1550	945	50	2300	1403	—	750	457	50
2	76							1050	2898	—	2300	6348	—	1250	3450	—
	50							1550	775	—	2300	1150	—	750	375	—
	18							2050	369	—	2300	414	—	250	45	—
4	05								4987	50		9315	-		4327	50
	80							2050	1640	—	2300	1840	—	250	200	—
3	11							1550	4820	50	2300	7153	—	750	2332	50
2	33							1050	2446	50	2300	5359	—	1250	2912	50
							10									
6	24						10		8907	—		14352	—		5445	—
	18							1550	279	—	2300	414	—	750	135	—
1	01							2050	2070	50	2300	2323	—	250	252	50
1	19								2349	50		2737	—		387	50
	06							2050	123	—	2300	138	—	250	15	—
	06								123	—		138	—		15	—

Hemmanstal	Registernummer	Littera å kartan	Socken, by och hemman	Delägares namn, hemvist m. m. samt ägobeskrivning	Ägofigurens nummer
1	2	3	4	5	6
			Västra Karaby socken		
1/16	1 2		Björustorp	Sven Nilsson	
				Åker, mylla på lättlera	42
				" — " —	43
				Summa	
1/64	1 6		Björustorp	Karl Johansson	
				Åker, mylla på lättlera	44
				" — " —	45
				Summa	
1/64	1 7		Björustorp	Karl Johansson	
				Åker, mylla på lättlera	46
				" — " —	47
				Summa	
1/64	ao 1 4		Björustorp	Per Molin	
				Åker, mylla på sand	48
				" — " —	49
				Summa	
1/64	ao 1 4		Björustorp	Per Hansson	
				Åker, mylla på sand	50
				" — " —	51
				Summa	
1/96	ao 1 12		Håkantorp	Per Hansson	
				Åker, mylla på sand	52
				" — " —	53
				Summa	

Areal								Nuvarande värde			Blivande värde			Förbättringsvärde		
Åker		Äng och odlingsmark		Annan duglig mark		Impediment och högl. mark		pr har	pr ägofigur		pr har	pr ägofigur		pr har	pr ägofigur	
Har	ar	Har	ar	Har	ar	Har	ar	Kr.	Kr.	öre	Kr.	Kr.	öre	Kr.	Kr.	öre
7		8		9		10		11	12		13	14		15	16	
	41							2000	820	—	2400	984	—	400	164	—
	13							1500	195	—	2400	312	—	900	117	—
	54								1015	—		1296	—		281	—
	29							1600	464	—	2400	696	—	800	232	—
	19							2100	399	—	2400	456	—	300	57	—
	48								863	—		1152	—		289	—
	30							2100	630	—	2400	720	—	300	90	—
	47							1600	752	—	2400	1128	—	800	376	—
	77								1382	—		1848	—		466	—
	39							1600	624	—	2400	936	—	800	312	—
	37							2100	777	—	2400	888	—	300	111	—
	76								1401	—		1824	—		423	—
	46							2100	966	—	2400	1104	—	300	138	—
	38							1600	608		2400	912	—	800	304	—
	84								1574	—		2016	—		442	—
	76							1600	1216	—	2400	1824	—	800	608	—
	45							2100	945	—	1	1080	—	300	135	—
1	21								2161	—		2904	—		743	—

Hemmanstal	Registernummer	Littera å kartan	Socken, by och hemman	Delägares namn, hemvist m. m. samt ägobeskrivning	Ägofigurens nummer
1	2	3	4	5	6
3/128	1 13		Håkantorp	Magnus Johansson	
				åker, mylla på sand	54
				" —"—	55
				Summa	
1/128	1 14		Håkantorp	Carl Persson	
				åker, mylla på sand	56
				—"— —"—	57
				Summa	
1/64	1 15		Håkantorp	Carl Persson	
				åker, mylla på sand	58
				" —"—	59
				" —"—	60
				Summa	
1/96	1 11		Håkantorp	Per Hansson	
				åker, mylla på sand	61
				" —"—	62
				" —"—	63
				" —"—	64
				Summa	
1/32	4 8		Håkantorp	Johan Benjamin	
				åker, mylla på sand	70
				" —"—	78
				" —"—	79
				Summa	

Areal								Nuvarande värde			Blivande värde			Förbättringsvärde		
Åker		Äng och odlingsmark		Annan duglig mark		Impediment och högl. mark		pr har	pr ägofigur		pr har	pr ägofigur		pr har	pr ägofigur	
Har	ar	Har	ar	Har	ar	Har	ar	Kr.	Kr.	öre	Kr.	Kr.	öre	Kr.	Kr.	öre
7		8		9		10		11	12		13	14		15	16	
	65							2050	1332	50	2300	1495	—	250	162	50
1	13							1550	1751	50	2300	2599	—	750	847	50
1	78								3084	—		4094	—		1010	—
	31							1550	480	50	2300	713	—	750	232	50
	21							2050	430	50	2300	483	—	250	52	50
	52								911	—		1196	—		285	—
	45							2050	922	50	2300	1035	—	250	112	50
	65							1550	1007	50	2300	1495	—	750	487	50
	06							1050	63	—	2300	138	—	1250	75	—
1	16								1993	—		2668	—		675	—
	39							1050	409	50	2300	897	—	1250	487	50
	61							1550	945	50	2300	1403	—	750	457	50
	90							1350	1215	—	1500	1350	—	150	135	—
	10							1000	100	—	1500	150	—	500	50	—
2	00								2670	—		3800	—		1130	—
1	03							1050	1081	50	1600	1648	—	550	566	50
	35							1550	542	50	2300	805	—	750	262	50
	27							1050	283	50	2300	621	—	1250	337	50
1	65								1907	50		3074	—		1166	50

Hemmanstal	Registernummer	Littera å kartan	Socken, by och hemman	Delägares namn, hemvist m. m. samt ägobeskrivning	Ägofigurens nummer
1	2	3	4	5	6
			Västra Karaby socken	Indelning 2.	
1/32	4⁸		Håkantorp	Johan Bengtsson	
				Åker, mylla på sand	65
				" — " —	66
				" — " —	67
				Väg, vinnu ej bördad	68
				Åker, mylla på sand	69
				Summa	
3/448	4¹⁴		Håkantorp	Johan Bengtsson	
				Åker, mylla på sand	84
				Väg, vinnu ej bördad	85
				Åker mylla på sand	86
				" — " —	87
				" — " —	88
				Summa	
1/112	4¹³		Håkantorp	Johan Bengtsson	
				Väg, vinnu ej bördad	89
				Åker, mylla på sand	90
				Överföres	

Areal								Nuvarande värde			Blivande värde			Förbättringsvärde		
Åker		Äng och odlingsmark		Annan duglig mark		Impediment och högl. mark		pr har	pr ägofigur		pr har	pr ägofigur		pr har	pr ägofigur	
Har	ar	Har	ar	Har	ar	Har	ar	Kr.	Kr.	öre	Kr.	Kr.	öre	Kr.	Kr.	öre
7		8		9		10		11	12		13	14		15	16	
	32							1300	416	—	1500	480	—	200	64	—
	44							950	418	—	1500	660	—	550	242	—
	80							950	760	—	1500	1200	—	550	440	—
							01									
	04							950	38	—	1500	60	—	550	22	—
1	60						01		1632	—		2400	—		768	—
	07							950	66	50	1500	105	—	550	38	50
							01									
	13							950	123	50	1500	195	—	550	71	50
	05							950	47	50	1500	75	—	550	27	50
	07							1300	91	—		105	—	200	14	—
	32						01		328	50		480	—		151	50
							01									
	08							1300	104	—	1500	120	—	200	16	—
	08						01		104	—		120	—		16	—

Hemmanstal	Registernummer	Littera å kartan	Socken, by och hemman	Delägares namn, hemvist m. m. samt ägobeskrivning	Ägofigurens nummer
1	2	3	4	5	6
				Överfört	
				Åker, mylla på sand	91
				Väg, rinnar ej båtnad	92
				" — " —	93
				Åker, mylla på sand	94
				" — " —	95
				" — " —	96
				Summa	
3/448	4 12		Håkantorp	Johan Bengtsson	
				Åker, mylla på sand	107
				" — " —	108
				" — " —	109
				" — " —	110
				Summa	
1/224	4 11		Håkantorp	Nils Hansson	
				Åker, mylla på sand	111
				" — " —	112
				" — " —	113
				" — " —	114
				" — " —	115
				Summa	
1/224	4 10		Håkantorp	Nils Hansson	
				Åker, mylla på sand	128
				" — " —	129
				" — " —	130
				" — " —	131
				" — " —	132
				Summa	

Areal								Nuvarande värde			Blivande värde			Förbättringsvärde		
Åker		Äng och odlingsmark		Annan duglig mark		Impediment och högl. mark		pr har	pr ägofigur		pr har	pr ägofigur		pr har	pr ägofigur	
Har	ar	Har	ar	Har	ar	Har	ar	Kr.	Kr.	öre	Kr.	Kr.	öre	Kr.	Kr.	öre
7		8		9		10		11	12		13	14		15	16	
	08						01		104			120	—		16	—
	05							950	47	50	1500	75	—	550	27	50
							—									
							01									
	01							950	9	50	1500	15	—	550	5	50
	22							950	209	—	1500	330	—	550	121	—
	04							1300	52	—		60	—	200	8	—
	40						02		422	—		600	—		178	—
	04							1300	52	—	1500	60	—	200	8	—
	20							950	190	—	1500	380	—	550	110	—
	05							950	47	50	1500	75	—	550	27	50
	07							1300	91	—		105	—	200	14	—
	36								380	50		540	—		159	50
	04							1300	52	—	1500	60	—	200	8	—
	02							900	18	—	1500	30	—	600	12	—
	07							500	35	—	1500	105	—	1000	70	—
	07							900	63	—	1500	105	—	600	42	—
	02							1300	26	—	1500	30	—	200	4	—
	22								194	—		330	—		136	—
	01							1300	13	—	1500	15	—	200	2	—
	07							900	63	—	1500	105	—	600	42	—
	10							500	50	—	1500	150	—	1000	100	—
	02							900	18	—	1500	30	—	600	12	—
	04							1300	52	—	1500	60	—	200	8	—
	24								196	—		360	—		164	—

Hemmanstal	Registernummer	Littera å kartan	Socken, by och hemman	Delägares namn, hemvist m. m. samt ägobeskrivning	Ägofigurens nummer
1	2	3	4	5	6
1/208	2 8		Håkantorp	Nils Hansson	
				Åker, mylla på sand	133
				" — " —	134
				" — " —	135
				" — " —	136
				Summa	
1/416	2 10		Håkantorp	Nils Hansson	
				Åker, mylla på sand	150
				" — " —	151
				" — " —	152
				" — " —	153
				Summa	
			Västra Karaby socken	Avdelning 3.	
1/32	4 8		Håkantorp	Johan Bengtsson	
				Åker, mylla på sand	71
				Väg, vinnr ej bäfuad	72
				Åker, mylla på sand	73
				" — " —	74
				Väg, vinnr ej bäfuad	75
				Åker, mylla på sand	76
				" — " —	77
				Summa	

PETTERSONSKA BOKTR. EFTR. SKARA

430996

Areal								Nuvarande värde			Blivande värde			Förbättringsvärde		
Åker		Ång och odlingsmark		Annan duglig mark		Impediment och högl. mark		pr har	pr ägofigur		pr har	pr ägofigur		pr har	pr ägofigur	
Har	ar	Har	ar	Har	ar	Har	ar	Kr.	Kr.	öre	Kr.	Kr.	öre	Kr.	Kr.	öre
7		8		9		10		11	12		13	14		15	16	
	05							1300	65	—	1500	75	—	200	10	—
	03							900	27	—	1500	45	—	600	18	—
	12							500	60	—	1500	180	—	1000	120	—
	12							900	108	—	1500	180	—	600	72	—
	32								260	—		480	—		220	—
	08							900	72	—	1500	120	—	600	48	—
	07							500	35	—	1500	105	—	1000	70	—
	03							900	27	—	1500	45	—	600	18	—
	03							1300	39	—		45	—	200	6	—
	21								173	—		315	—		142	—
	25							1600	400	—	1800	450	—	200	50	—
							01									
	08							1600	128	—	1800	144	—	200	16	—
	08							1550	124	—	2300	184	—	750	60	—
							01									
	61							1550	945	50	2300	1403	—	750	457	50
	32							1100	352	—		736	—	1200	384	—
1	34						02		1949	50		2917	—		967	50

Hemmanstal	Registernummer	Littera å kartan	Socken, by och hemman	Delägares namn, hemvist m. m. samt ägobeskrivning	Ägofigurens nummer
1	2	3	4	5	6
3/448	4 14		Håkantorp	Johan Bengtsson	
				Åker, mylla på sand	80
				" — " —	81
				" — " —	82
				" — " —	83
				Summa	
1/112	4 13		Håkantorp	Johan Bengtsson	
				Åker, mylla på sand	97
				" — " —	98
				" — " —	99
				" — " —	100
				" — " —	101
				Summa	
3/448	4 12		Håkantorp	Johan Bengtsson	
				Åker, mylla på sand	102
				" — " —	103
				" — " —	104
				" — " —	105
				" — " —	106
				Summa	
1/224	4 11		Håkantorp	Nils Hansson	
				Åker, mylla på sand	116
				" — " —	117
				" — " —	118
				" — " —	119
				Överföres	

PETTERSONSKA BOKTR. EFTR. ÖREBRO

436996

Areal								Nuvarande värde			Blivande värde			Förbättringsvärde		
Åker		Äng och odlingsmark		Annan duglig mark		Impediment och högl. mark		pr har	pr ägofigur		pr har	pr ägofigur		pr har	pr ägofigur	
Har	ar	Har	ar	Har	ar	Har	ar	Kr.	Kr.	öre	Kr.	Kr.	öre	Kr.	Kr.	öre
7		8		9		10		11	12		13	14		15	16	
	14							1550	217	—	2300	322	—	750	105	—
	08							1050	84	—	2300	184	—	1250	100	—
	18							1550	279	—	2300	414	—	750	135	—
	15							1600	240	—	1800	270	—	200	30	—
	55								820	—		1190	—		370	—
	21							1600	336	—	1800	378	—	200	42	—
	23							1550	356	50	2300	529	—	750	172	50
	06							1050	63	—	2300	138	—	1250	75	—
	11							1050	115	50	2300	253	—	1250	137	50
	20							1550	310	—	2300	460	—	750	150	—
	81								1181	—		1758	—		577	—
	20							1550	310	—	2300	460	—	750	150	—
	09							1050	94	50	2300	207	—	1250	112	50
	13							1050	136	50	2300	299	—	1250	162	50
	15							1550	232	50	2300	345	—	750	112	50
	15							1600	240	—	1800	270	—	200	30	—
	72								1013	50		1581	—		567	50
	08							1600	128	—	1800	144	—	200	16	—
	08							1550	124	—	2300	184	—	750	60	—
	04							1050	42	—	2300	92	—	1250	50	—
	10							500	50	—	2300	230	—	1800	180	—
	30								344	—		650	—		306	—

Hemmanstal	Registernummer	Littera å kartan	Socken, by och hemman	Delägares namn, hemvist m. m. samt ägobeskrivning	Ägofigurens nummer
1	2	3	4	5	6
				Ödefört	
				åker, mylla på sand	120
				" — " —	121
				Summa	
1/224	4 10		Håkantorp	Nils Hansson	
				åker, mylla på sand	122
				" — " —	123
				" — " —	124
				" — " —	125
				" — " —	126
				" — " —	127
				Summa	
1/208	2 8		Håkantorp	Nils Hansson	
				åker, mylla på sand	137
				" — " —	138
				" — " —	139
				" — " —	140
				" — " —	141
				Summa	
1/416	2 10		Håkantorp	Nils Hansson	
				åker, mylla på sand	145
				" — " —	146
				" — " —	147
				" — " —	148
				" — " —	149
				Summa	

PETTERSONSKA BOKTR EFTR SKARA

430996

Areal								Nuvarande värde			Blivande värde			Förbättringsvärde		
Åker		Äng och odlingsmark		Annan duglig mark		Impediment och högl. mark		pr har	pr ägofigur		pr har	pr ägofigur		pr har	pr ägofigur	
Har	ar	Har	ar	Har	ar	Har	ar	Kr.	Kr.	öre	Kr.	Kr.	öre	Kr.	Kr.	öre
7		8		9		10		11	12		13	14		15	16	
	30								344	—		650	—		306	—
	04							1050	42	—	2300	92	—	1250	50	
	13							1550	201	50	2300	299	—	750	97	50
	47								587	50		1041	—		453	50
	12							1550	186	—	2300	276	—	750	90	—
	04							1050	42	—	2300	92	—	1250	50	—
	14							500	70	—	2300	322	—	1800	252	—
	04							1050	42	—	2300	92	—	1250	50	—
	08							1550	124	—	2300	184	—	750	60	—
	07							1600	112	—	1800	126	—	200	14	—
	49								576	—		1092	—		516	—
	08							1600	128	—	1800	144	—	200	16	—
	10							1550	155	—	2300	230	—	750	75	—
	07							1050	73	50	2300	161	—	1250	87	50
	16							500	80	—	2300	368	—	1800	288	—
	01							1050	10	50	2300	23	—	1250	12	50
	42								447	—		926	—		479	—
	04							1050	42	—	2300	92	—	1250	50	—
	06							500	30	—	2300	138	—	1800	108	—
	04							1050	42	—	2300	92	—	1250	50	—
	05							1550	77	50	2300	115	—	750	37	50
	04							1600	64	—	1800	72	—	200	8	—
	23								255	50		509	—		253	50

Hemmanstal	Registernummer	Littera å kartan	Socken, by och hemman	Delägares namn, hemvist m. m. samt ägobeskrivning	Ägofigurens nummer
1	2	3	4	5	6
2/672	ao 2 12		Håkantorps	Nils Hansson	
				Åker, mylla på sand	142
				" —"—	143
				" —"—	144
				Summan	
				Sammandrag.	
			Hoftorps socken	Avdelning 1.	
utgått			Hoftorps	Hoftorps kommun	1
1/108	ao 2 22		"	Sigfrid Nilsson	2-4
1/432	2 23		"	Dens.	5-6
1/432	2 24		"	Dens.	7-9
1/432	2 25		"	Dens.	10-14
1/432	2 26		"	Dens.	15-17
1/432	2 27		"	Johan P. Westeberg	18-20
1/432	2 28		"	Dens.	21-23
29/4096	2 11		"	Dens.	24-27
3/16	2 5		"	Oskar Erbjörnsson	28-30
4300/20799	ao 6 14		"	J. P. Erlandsson	31-34
3/4	12 1		"	Greve Jan Hamilton ar. J. Andersson	35-38
~~Torp~~ 3/4	12 1		"	Dens. , ar. Erik Nilsson	39-40
1/2	12 1		"	Dens. Dens.	41
1/4	19 1				
			Västra Karaby socken		
1/16	1 2		Björnstorps	Sven Nilsson	42-43
1/64	1 6		"	Karl Johansson	44-45
1/64	1 7		"	Dens.	46-47
				Överföres	

Ovanstående ändring införd den 26 juni 1948
Erik Ahlström
e. o. lantmätarinspektör

PETTERSONSKA BOKTR. EFTR. SKARA

436996

Areal								Nuvarande värde			Blivande värde			Förbättringsvärde		
Åker		Ång och odlingsmark		Annan duglig mark		Impediment och högl. mark		pr har	pr ägofigur		pr har	pr ägofigur		pr har	pr ägofigur	
Har	ar	Har	ar	Har	ar	Har	ar	Kr.	Kr.	öre	Kr.	Kr.	öre	Kr.	Kr.	öre
7		8		9		10		11	12		13	14		15	16	
	01							500	5	—	2300	23	—	1800	18	—
	11							1050	115	50	2300	253	—	1250	137	50
	29							1550	449	50	2300	667	—	750	217	50
	41								570	—		943	—		373	—
	05								105	—		120	—		15	—
	50								885	—		1200	—		315	—
	20								345	—		480	—		135	—
	22								372	—		528	—		156	—
	26								411	—		624	—		213	—
	26								381	—		624	—		243	—
	26								392	—		624	—		232	—
	25								490	—		600	—		110	—
1	05								1690	—		2520	—		830	—
3	52								4662	—		8448	—		3786	—
4	05								4987	50		9315	—		4327	50
6	24						10		8907	—		14352	—		5445	—
1	19								2349	50		2737	—		387	50
	06								123	—		138	—		15	—
	54								1015	—		1296	—		281	—
	48								863	—		1152	—		289	—
	77								1382	—		1848	—		466	—
19	90						10		29 360	—		46 606	—		17 246	—

Hemmanstal	Registernummer	Littera å kartan	Socken, by och hemman	Delägares namn, hemvist m. m. samt ägobeskrivning	Ägofigurens nummer
1	2	3	4	5	6
				Överfört	
1/64	av 1 4		Björnstorp	Per Molin	48-49
1/64	av 1 4		"	Per Hansson	50-51
1/96	av 1 12		Håkantorp	Dens.	52-53
3/128	1 13		"	Magnus Johansson	54-55
1/128	1 14		"	Carl Persson	56-57
1/64	1 15		"	Dens.	58-60
1/96	1 11		"	Per Hansson	61-64
1/32	4 8		"	Johan Bengtsson	70,78,79
				Summa	
			Västra Karaby socken	Avdelning 2.	
1/32	4 8		Håkantorp	Johan Bengtsson	65-69
3/448	4 14		"	Dens.	84-88
1/112	4 13		"	Dens.	89-96
3/448	4 12		"	Dens.	107-110
1/224	4 11		"	Nils Hansson	111-115
1/224	4 10		"	Dens.	128-132
1/208	2 8		"	Dens.	133-136
1/416	2 10		"	Dens.	150-153
				Summa	
			Västra Karaby socken	Avdelning 3.	
1/32	4 8		Håkantorp	Johan Bengtsson	71-77
3/448	4 14		"	Dens.	80-83
1/112	4 13		"	Dens.	97-101
3/448	4 12		"	Dens.	102-106
				Överföres	

PETTERSONSKA BOKTR. EFTR. SKARA

Areal								Nuvarande värde			Blivande värde			Förbättringsvärde		
Åker		Äng och odlingsmark		Annan duglig mark		Impediment och högl. mark		pr har	pr ägofigur		pr har	pr ägofigur		pr har	pr ägofigur	
Har	ar	Har	ar	Har	ar	Har	ar	Kr.	Kr.	öre	Kr.	Kr.	öre	Kr.	Kr.	öre
7		8		9		10		11	12		13	14		15	16	
19	90						10		29 360	—		46 606	—		17 246	—
	76								1401	—		1824	—		423	—
	84								1574	—		2016	—		442	—
1	21								2161	—		2904	—		743	—
1	78								3084	—		4094	—		1010	—
	52								911	—		1196	—		285	—
1	16								1993	—		2668	—		675	—
2	00								2670	—		3800	—		1130	—
1	65								1907	50		3074	—		1166	50
29	82						10		45 061	50		68 182	—		23 120	50
1	60						01		1632	—		2400	—		768	—
	32						01		328	50		480	—		151	50
	40						02		422	—		600	—		178	—
	36								380	50		540	—		159	50
	22								194	—		330	—		136	—
	24								196	—		360	—		164	—
	32								260	—		480	—		220	—
	21								173	—		315	—		142	—
3	67						04		3586	—		5505	—		1919	—
1	34						02		1949	50		2917	—		967	50
	55								820	—		1190	—		370	—
	81								1181	—		1758	—		577	—
	72								1013	50		1581	—		567	50
3	42						02		4964	—		7446	—		2482	—

Hemmanstal	Registernummer	Littera å kartan	Socken, by och hemman	Delägares namn, hemvist m. m. samt ägobeskrivning	Ägofigurens nummer
1	2	3	4	5	6
				Öreförd	
1/224	4 11		Håkantorp	Nils Hansson	116-121
1/224	4 10		"	Dens.	122-127
1/208	2 8		"	Dens.	137-141
1/416	2 10		"	Dens.	145-149
2/672	av 2 12		"	Dens.	142-144
				Summa	
				Summa för hela företaget	
				Avdelning 1	
				" 2	
				" 3	
				Summa	

PETTERSONSKA BOKTR EFTR.
SKARA

430996

Areal								Nuvarande värde			Blivande värde			Förbättringsvärde		
Åker		Äng och odlingsmark		Annan duglig mark		Impediment och högl. mark		pr har	pr ägofigur		pr har	pr ägofigur		pr har	pr ägofigur	
Har	ar	Har	ar	Har	ar	Har	ar	Kr.	Kr.	öre	Kr.	Kr.	öre	Kr.	Kr.	öre
7		8		9		10		11	12		13	14		15	16	
3	42						02		4964	—		7446	—		2482	—
	47								587	50		1041	—		453	50
	49								576	—		1092	—		516	—
	42								447	—		926	—		479	—
	23								255	50		509	—		253	50
	41								570	—		943	—		373	—
5	44						02		7400	—		11957	—		4557	—
29	82						10		45061	50		68182	—		23120	50
3	67						04		3586	—		5505	—		1919	—
5	44						02		7400	—		11957	—		4557	—
38	93						16		56047	50		85644	—		29596	50

Hofterup den 22 mars 1944

Erik Olsson

Vakans e. Landbruksingenjör

Johnfabian Hansson

Goda män.

Hemmanstal	Registernummer	Littera å kartan	Socken, by och hemman	Delägares namn, hemvist m. m. samt ägobeskrivning	Ägofigurens nummer
1	2	3	4	5	6

PETTERSONSKA BOKTR. EFTR.
SPÅRA

436996

Kostnadsförslag. Bil. B.

Läge	Längd m.	Arbete, jordmån m. m.	Antal	à pris	Kostnad Kr.	Kostnad öre	Kostnad Kr.	Kostnad öre	Summa Kr.	Summa öre
1	2	3	4	5	6		7		8	
		Dikessträckan A - B.								
0 - 2	200	Upprensning av det nuvarande öppna floddiket m	200	0,30	60	-				
2 - 4+55	255	Schaktning av grusblandad lera med ngt flinta m^3	470	3,-	1410	-	1470	-		
Tills.	455 meter.									
Borttagning av träd med rötter					20	-				
Rivning av trumma för ägovägen vid 3+17					60	-				
Nybyggnad av trumma för utfartsvägen vid 3+82 enligt ritning					800	-	880	-		
För markåtgång genom dikets vidgning enligt särskild längd, Bil. Ba					60	20				
För intrång genom jordupplag enligt särskild längd, Bil. Bb					141	-	201	20		
För oförutsedda fall, arbetsledning m. m. tillägges ca 15 % med							398	80	2950	-
		Dikessträckan B - C.								
4+55-4+68	13	Inköp av 24" cementrör m	13	13,-	169	-				
		Schaktning, stämpling, rörläggning, tätning av rörfogarna med cementbruk och höljning m	13	5,50	71	50				
	13	Överföres			240	50				

Läge	Längd m.	Arbete, jordmån m. m.	Antal	à pris	Kostnad Kr.	Kostnad öre	Kostnad Kr.	Kostnad öre	Summa Kr.	Summa öre
1	2	3	4	5	6		7		8	
	13	Överfört			240	50				
4+68-4+80	12	Nybyggnad av trumma för allmänna vägen Barsebäckshamn-Hofterup-Björnstorp. Arbetet skall utföras av Vägförvaltningen i Malmöhus län, som därvid äger beakta, dels att trumman ej får utföras av mindre rör än 24", dels att trummans inre underkant skall ligga på höjden +7,57 m på nerströmssidan och på höjden +7,58 m på uppströmssidan.								
4+80 - 6	120	Inköp av 24" cementrör m	120	13,-	1560	-				
		Schaktning, stämpling, rörläggning och höljning m	120	5,-	600	-				
6 - 7+65	165	Inköp av 24" cementrör m	165	13,-	2145	-				
		Schaktning, stämpling, rörläggning och höljning m	165	4,-	660	-	5205	50		
Tills.	310	meter.								
Anslutningsbrunn till den nya vägtrumman skall utföras av Vägförvaltningen vid 4+80			1	--	---	-				
		Överföres					5205	50		

PETTERSONSKA BOKTR.EFTR. SKARA

425013

Läge	Längd m.	Arbete, jordmån m. m.	Antal	à pris	Kostnad Kr.	Kostnad öre	Kostnad Kr.	Kostnad öre	Summa Kr.	Summa öre
1	2	3	4	5	6		7		8	
		Överfört					5205	50		
		Ommurning av rörutlopp vid 4+55 enligt ritning st.	1		175	-				
		Brunnar med 36" inre diameter, kopplingar m. m. vid 5+96, 7+5 och 7+65 st.	3	115,-	345	-				
		Borttagning av träd, buskar och stubbar med rötter			30	-	550	-		
		För oförutsedda fall, arbetsledning m. m. tillägges ca 15 % med					844	50	6600	-
		Dikessträckan C - D.								
7+65 - 9	135	Inköp av 24" cementrör m	135	13,-	1755	-				
		Schaktning, stämpling, rörläggning och höljning m	135	4,25	573	75				
9 - 10+26	126	Inköp av 24" cementrör m	126	13,-	1638	-				
		Schaktning, stämpling, rörläggning och höljning m	126	4,50	566	-				
10+26 - 12+23	197	Inköp av 24" cementrör m	197	13,-	2561	-				
		Schaktning, stämpling, rörläggning och höljning m	197	4,50	886	50	7980	25		
Tills.	458	meter.								
		Brunnar med 36" inre diameter, kopplingar m.m. vid 7+92, 8+32, 8+78, 9+80, 10+26,								
		Överföres					7980	25		

Läge	Längd m.	Arbete, jordmån m. m.	Antal	à pris	Kostnad Kr.	Kostnad öre	Kostnad Kr.	Kostnad öre	Summa Kr.	Summa öre
1	2	3	4	5	6		7		8	
		Överfört					7980	25		
11+31, 11+75 och 12+23		st.	8	115,-	920	-	920	-		
För oförutsedda fall, arbetsledning m. m. tillägges ca 15 % med							1299	75	10200	-
		Dikessträckan D - E.								
12+23 - 13+43	120	Inköp av 21" cementrör m	120	10,-	1200	-				
		Schaktning, stämpling, rörläggning och höljning m	120	4,-	480	-	1680	-		
Tills.	120 meter.									
Brunnar med 36" inre diameter, kopplingar m. m. vid 12+73 och 13+43		st.	2	115,-	230	-	230	-		
För oförutsedda fall, arbetsledning m. m. tillägges ca 15 % med							290	-	2200	-
		Dikessträckan E - F.								
13+43 - 14+11	68	Inköp av 15" cementrör m	68	6,-	408	-				
		Schaktning, stämpling, rörläggning och höljning m	68	2,-	136	-	544	-		
Tills.	68 meter.									
Brunn med 24" inre diameter, kopplingar										
		Överföres					544	-		

Läge	Längd m.	Arbete, jordmån m. m.	Antal	à pris	Kostnad Kr.	Kostnad öre	Kostnad Kr.	Kostnad öre	Summa Kr.	Summa öre
1	2	3	4	5	6		7		8	
		Överfört					544	-		
m. m. vid 14+11		st.	1	70,-	70	-	70	-		
För oförutsedda fall, arbetsledning m. m.										
tillägges ca 15 % med							86	-	700	-
		Dikessträckan F - G.								
14+11 - 16+6	195	Inköp av 12" cementrör m	195	4,75	926	25				
		Schaktning, stämpling, rör-								
		läggning och höljning m	195	1,75	341	25	1267	50		
Tills. 195 meter.										
Brunn med 24" inre diameter, kopplingar										
m. m. 16+6		st.	1	70,-	70	-	70	-		
För oförutsedda fall, arbetsledning m. m.										
tillägges ca 15 % med							212	50	1550	-
		Dikessträckan G - H.								
16+6 - 17+50	144	Inköp av 9" cementrör m	144	3,25	468	-				
		Schaktning, stämpling, rör-								
		läggning och höljning m	144	3,50	504	-				
17+50 - 19+15	165	Inköp av 6" cementrör m	165	1,80	297	-				
	309	Överfört			1269	-				

Läge	Längd m.	Arbete, jordmån m. m.	Antal	à pris	Kostnad Kr.	Kostnad öre	Kostnad Kr.	Kostnad öre	Summa Kr.	Summa öre
1	2	3	4	5	6		7		8	
	309	Överfört				-	1269	-		
		Schaktning, stämpling, rörläggning och höljning m	165	2,50	412	50	1681	50		
Tills.	309 meter.									
Brunnar med 24" inre diameter, kopplingar m. m. vid 17+50 och 19+15		st.	2	70,-	140	-	140	-		
För oförutsedda fall, arbetsledning m. m. tillägges ca 15 % med							278	50	2100	-
		Dikessträckan F - Fa.								
20-21+47	147	Inköp av 9" cementrör m	147	3,25	477	75				
		Schaktning, stämpling, rörläggning och höljning m	147	3,50	514	50				
21+47 - 22+74	127	Inköp av 8" cementrör m	127	2,75	349	25				
		Schaktning, stämpling, rörläggning och höljning m	127	2,75	349	25	1690	75		
Tills.	274 meter.									
Brunnar med 24" inre diameter, kopplingar m. m. vid 21+47 och 22+74		st.	2	70,-	140	-	140	-		
För oförutsedda fall, arbetsledning m. m. tillägges ca 15 % med							269	25	2100	-

PETTERSONSKA BOKTR.EFTR. SKARA

425613

Läge	Längd m.	Arbete, jordmån m. m.	Antal	à pris	Kostnad Kr.	Kostnad öre	Kostnad Kr.	Kostnad öre	Summa Kr.	Summa öre
1	2	3	4	5	6		7		8	
		Sammanställning.								
	455	Dikessträckan A - B					2950	-		
	310	" B - C					6600	-		
	458	" C - D					10200	-		
	120	" D - E					2200	-		
	68	" E - F					700	-		
	195	" F - G					1550	-		
	309	" G - H					2100	-		
	274	" F - Fa					2100	-		
Tills.	2189	meter.	Summa kronor				28400	-		

Hofterup den 22 mars 1944.

Erik Olsson

Statens e. lantbruksingenjör.

Läge	Längd m.	Arbete, jordmån m. m.	Antal	à pris	Kostnad		Kostnad		Summa	
					Kr.	öre	Kr.	öre	Kr.	öre
1	2	3	4	5	6		7		8	
	–		–							
	–		–							
	–		–							
	–		–							
	–		–							
	–		–							
	–		–							
	–		–							
	–		–							

PETTERSONSKA BOKTR.EFTR.
SKARA

Ersättningslängd

Bil Ba

Fastighet	Ägarens namn	Läge pål. n:r	Antal m²	Pris pr m² öre	Kronor		Summa Kronor	
1	2	3	4	5	6		7	
Ersättning för markätgång genom dikets vidgning								
Dikesträckan A-B								
Hofterup 2 21	Sigfrid Nilsson	2 - 2+40						
		v.s. 40 × 0.35	15	24	3	60		
		h.s. 40 × 0.35	15	24	3	60		
		2+40 - 2+87						
		h.s. 47 × 0.7	35	24	8	40	15	60
Hofterup 2 12	J. P. Hedberg	2+40 - 2+87						
		v.s. 47 × 0.5	25	24	6	–	6	–
Hofterup 2 16	Jöns Nilsson	2+87 - 3+35						
		v.s. 48 × 0.2	10	24	2	40		
		h.s. 48 × 0.8	40	24	9	60	12	–
Hofterup av 2 22	Ottr Lundkvist	3+35 - 3+82						
		v.s. 47 × 0.7	35	24	8	40	8	40
Hofterup av 2 22	Jöns Nilsson	3+35 - 3+82						
		h.s. 47 × 0.7	35	24	8	40	8	40
Hofterup (utärkt)	Hofterups kommun	3+87 - 4+55						
		v.s. 68 × 0.1	7	20	1	40		
		3+87 - 4+18						
		h.s. 31 × 0.7	20	24	4	80	6	20
Hunkelstorp 6 3	John Larsson	4+18 - 4+24						
		h.s. 6 × 0.7	5	24	1	20	1	20
Hunkelstorp av 1'	John Larsson	4+24 - 4+55						
		h.s. 31 × 0.3	10	24	2	40	2	40
				Summa Kronor:			60	20

Hofterup den 22 mars 1944

Erik Alström

Statens c. lantbruksingenjör

PETTERSON JKA BORTH EFTH

Ersättningslängd

Bil Bb

Fastighet	Ägarens namn	Läge pål. n:r	Antal m³	Pris pr m³ öre	Kronor		Summa Kronor
1	2	3	4	5	6		7
Ersättning för intrång genom jordupplag							
Hofterup 2 21	Sigfrid Nilsson	2 - 2+40	20	0.30	6	-	
		2+40 - 2+87	35	0.30	10	50	
Hofterup 2 12	J. P. Hesselberg	2+40 - 2+87	35	0.30	10	50	
Hofterup 2 16	Jöns Nilsson	2+87 - 3+35	100	0.30	30	-	
Hofterup av 2 22	Otto Lundkvist	3+35 - 3+82	60	0.30	18	-	
Hofterup av 2 22	Jöns Nilsson	3+35 - 3+82	60	0.30	18	-	
Hofterup (lutäckt)	Hofterup Kommun	3+87 - 4+18	80	0.30	24	-	
		4+18 - 4+55	40	0.30	12	-	
Heukelstorp 6 3	John Larsson	4+18 - 4+24	10	0.30	3	-	
Heukelstorp av 1	Densamme	4+24 - 4+55	30	0.30	9	-	
		Summa	Kronor		141	-	

Hofterup den 22 mars 1944
Erik Åström
Statens e. lantbrukstekniker

Arbetsbeskrivning.

Läge	Längd	Djup	Botten-bredd	Dag-bredd	Sido-lutning	Botten-höjd och lutning		Anmärkningar
	Meter							
1	2	3	4	5	6	7	8	9
			Dikessträckan A. - B.					
0 - 2	200							0 - 2 Bottenreñsning.
2+50	50	1,50	0,5	4,25	1:1,25	7,-		Öppet dike.
3	50	1,95	"	5,40	"			
+50	50	1,90	"	5,25	"	2:1000		
4	50	2,05	"	5,65	"			
+50	50	2,15	"	5,90	"			
+55	5	-				7,41		
Tills. 455 meter.								
			Dikessträckan B - C.					
4 +55	-	-				7,55		24" cementrör mellan 4+55 och
5	45	2,57						12+28.
+50	50	2,60						Fixpkt. Järndubb i sockel till
6	50	2,16				1:1000		bostadshus, i SÖ hörnet, vid sekt.
+50	50	1,72						4+64, belägen å höjden +10,23 m
7	50	1,64						
+50	50	1,53						
+65	15	-				7,86		
Tills. 310 meter.								

Läge	Längd	Djup	Botten-bredd	Dag-bredd	Sido-lutning	Botten-höjd och lutning		Anmärkningar
	Meter							
1	2	3	4	5	6	7	8	9
			Dikessträckan C - D.					
7 +65	-	-				7,86		24" cementrör mellan 7+65 och
8	35	1,46						12+23.
+50	50	1,84						" "
9	50	1,67						" "
+50	50	1,94						" "
10	50	1,86				1:1000		" "
+50	50	1,93						
11	50	1,87						Fixpkt. Järndubb i gjuten betong-
+50	50	2,10						plint i rågången mellan fastig-
12	50	2,02						heterna Håkantorp 1^{13} och 1^{14},
+23	23	-				8,32		ca 40 m höger om sekt. 11+31;
Tills.	458	meter.						belägen å höjden +10,285 m.
			Dikessträckan D - E.					
12 +23	-	-				8,42		21" cementrör mellan 12+23 och
+50	50	1,77						13+43.
						1:1000		
13	50	1,92						
+43	43	-				8,54		
Tills.	120	meter.						

PETTERSONSKA BOKTR. EFTR. SKARA

Läge	Längd	Djup	Botten-bredd	Dag-bredd	Sido-lutning	Botten-höjd och lutning		Anmärkningar
	Meter							
1	2	3	4	5	6	7	8	9
			Dikessträckan E - F.					
13 +43	-	-				8,68		15 cementrör mellan 13+43 och
+50	7	1,51						14+11.
14	50	1,55				3:1000		
+11	11	-				8,88		
Tills.	68	meter.						
			Dikessträckan F - G.					
14 +11	-	-				8,97		12" cementrör mellan 14+11 och
+50	39	1,39						16+6.
15	50	1,93				6:1000		
+50	50	1,48						Fixpkt. Järndubb i gjuten be-
16	50	1,67						tongplint i rågången mellan fas-
+ 6	6	-				10,14		tigheterna Håkantorp 1^{11} och 4^{8}
Tills.	195	meter.						ca 84 m från pkt G; belägen å
								höjden +13,31 m.
			Dikessträckan G - H.					
16 + 6	-	-				10,21		9" cementrör mellan 16+6 och
+50	44	1,47						17+50.
						1:1000		
17	50	1,51						
+50	50	1,50				10,35		6" cementrör mellan 17+50 och
+50	—					10,40		
18	50	1,60						19+15.
	194	meter.						

Läge	Längd	Djup	Botten-bredd	Dag-bredd	Sido-lutning	Botten-höjd och lutning		Anmärkningar
	Meter							
1	2	3	4	5	6	7	8	9
	194						-	
18 +50	50	1,66				1:1000		- -
19	50	1,45						
+15	15	1,23				10,57		
Tills.	309	meter.						-
			Dikessträckan F - Fa.					
20	-	1,41				9,00	-	9" cementrör mellan 20 och 21+
+50	50	1,49						50. - -
21	50	1,56						
+50	50	1,65				0,5:1000		8" cementrör mellan 21+50 och
22	50	1,60						22+74.
+50	50	1,40						
+74	24	1,47				9,13		-
Tills.	274	meter.						
			Sammanställning.					
	455		Dikessträckan A - B.				-	
	310		"		B - C.			- -
	458		"		C - D.			
	120		"		D - E.			
	68		"		E - F.			
	1411							

PETTERSONSKA BOKTR EFTR. SKARA

Läge	Längd	Djup	Botten-bredd	Dag-bredd	Sido-lutning	Botten-höjd och lutning		Anmärkningar
	Meter							
1	2	3	4	5	6	7	8	9
	1411							
	195		Dikessträckan		F -	G.		
	309			"	G -	H.		
	274			"	F -	Fa.		
Tills.	2189 meter.							

Vid dikningsföretagets utförande är i övrigt att iakttaga:

1/ De massor, som komma att upptagas vid fördjupning och utvidgning av de öppna dikessträckorna skola fördelas till lika godhet och mängd på båda sidor om det nya avloppet, därest vederbörande jordägare eller arrendator ej påfordra, att massorna helt eller till större delen skola uppläggas på viss sida. Massorna skola uppläggas med minst 1,- m frikant. Jordvallarna skola genomgrävas vid tillstötande diken och svackor, så att utvattnet obehindrat kan avrinna till avloppet.

2/ Ras och skred, som möjligen uppkomma i de öppna dikessträckorna, innan företaget i dess helhet färdigställts, skola omedelbart avhjälpas och erforderliga förstärkningsarbeten utföras.

3/ Sten, som förekommer bland schaktningsmassorna från de öppna dikessträckorna, skola sammanföras i särskilda rösen och få ej under några villkor blandas med de lösa massorna.

4/ Ommurningen vid avvägningspunkten 4+55 skall utföras av betong med 300 kg E-Cement per m^3 samt grundläggas på utfyllning av skärv.

5/ All stensättning skall grundläggas minst 0,20 m under det nya avloppets

Läge	Längd	Djup	Botten-bredd	Dag-bredd	Sido-lutning	Botten-höjd och lutning		Anmärkningar
	Meter							
1	2	3	4	5	6	7	8	9

bottenlinje och utföras av flata eller kilade stenar, sammanfogade i ord ordnade förband medelst cementbruk. Stensättning får ej utföras av sten med mindre dimension än 0,20 x 0,35 x 0,45. Stensättning skall läggas på underlag av skärv.

6/ Sten, som ligger hindrande i vägen för rörledning, skall upptagas.

7/ Inga rör få nedläggas, förrän de blivit godkända av vederbörande lantbruksingenjör eller av den, han i sitt ställe förordnar.

8/ Rörledning får ej täckas, förän den blivit godkänd av vederbörande lantbruksingenjör eller av den, han i sitt ställe förordnar.

9/ Rörledning skall efter sådant godkännande omedelbart höljas till 0,6 m djup, räknat från ledningens överkant.

10/ Sådan höljning skall utföras genom påfyllning av ur rörgraven uppschaktade jordmassor och, om dessa massor ej äro tillräckliga, genom nerschaktning från sidorna.

11/ Samtliga ur rörgraven uppschaktade massor skola återfyllas.

12/ Fyllningen skall packas väl särskilt under och på båda sidor om rörsträngen samt stötas väl, så att framtida sättningar i möjligaste mån förhindras.

13/ Fyllningen får ej innehålla sten.

14/ Enskilda rörrännor, som utmynna intill en brunn, skola av entreprenören kostnadsfritt kopplas i brunnen, därest jordägaren eller arrendatorn tillhandhåller för sådan koppling erforderliga rör.

15/ Koppling av sådana rörrännor, som utmynna på längre avstånd från brunnarna, skola, därest jordägaren eller arrendatorn därom gör framställ-

PETTERSONSKA BOKTR. EFTR. SKARA

ning, utföras av entreprenören men bekostas av jordägare eller arrendatorn.

16/ Samtliga brunnar skola försänkas 0,5 m, räknat från utloppsrörets underkant, samt förses med hållbart lock av armerad betong.

17/ Brunnar med 24" inre diameter skola helt utföras av betongrör.

18/ Brunnar med större inre diameter än 24" skola utföras av betongrör med ett mellanskift av brända brunnstegel.

19/ I brunnsväggarna skola upptagas hål i tillräckligt antal, så att dagvatten obehindrat kan rinna in i brunnarna. För koppling av blivande täckdiken skola dessutom i brunnarna på lämpliga höjder inkopplas minst 3 st. 4" tegelrör eller det större antal rör, som betingas av förhandenvarande förhållanden.

20/ Samtliga brunnar skola uppdragas till 0,30 m över markytan.

21/ Samtliga brunnar skola grundläggas på fast underlag, förses med botten av betong samt omskolas med sten och grovt grus.

22/ Bottnen skall vara igjuten i den understa brunnsringen, innan denna nedsättes, därest detta ej medför särskilda svårigheter vid brunnens byggande. I sådant fall skall bottnen igjutas sedan nedersta brunnsringen färdigställts eller ock skall bottnen sättas på underlag av 3" plank.

23/ Kopplingarna i brunnarna skola vara ordentligt utförda och de kopplade rören sammanfogade med brunnsväggen medelst cementbruk.

24/ Träd och buskar utmed de nya dikessträckorna skola rothuggas och borttagas.

25/ Vattnet i avloppen får under den tid, då arbete pågår, uppdäm-

mas och regleras i den omfattning, som erfordras för arbetets ändamålsenliga utförande, dock icke så att skada uppstår. Vattenståndet får sålunda ej uppdämmas till sådan höjd, att omgivande marker skadas och ej heller så, att vattenbrist uppkommer nedanför uppdämningen. Efter uppdämning skall vattenståndet nedsänkas med försiktighet, så att skada ej uppkommer.

26/ Vederbörande lantbruksingenjör äger meddela de särskilda föreskrifter, som erfordras, därest det under arbetets utförande visar sig nödvändigt att förstärka grunden för vissa täckta dikessträckor med till dem hörande brunnar. Blivande entreprenör är skyldig att omedelbart underrätta vederbörande lantbruksingenjör för den händelse grundförstärkning erfordras.

Hofterup den 22 mars 1944.

Erik Åbström

Statens e. lantbruksingenjör.

Bil. D.

Utlåtande, avgivet vid syneförrättning angående torrläggning av marker till Hofterups m. fl. hemman i Hofterups och Västra Karaby socknar, Malmöhus län.

Mom. 1. Förordnande m. m.

Genom länsstyrelsens resolution den 19 april 1943 förordnades undertecknad, förrättningsman, att handlägga syneförrättning enligt vattenlagen angående torrläggning av marker till Hofterups m. fl. hemman i Hofterups och Västra Karaby socknar, Malmöhus län. Laga hinder har ej anmälts emot förrättningens handläggande eller det avsedda dikningsföretagets utförande, ej heller har sådant hinder av synemännen kunnat utrönas. Det planerade torrläggningsföretaget avser "dikning", varför synemännen handlagt syneförrättningen enligt de bestämmelser i vattenlagen, som gälla för sådant företag. Dikningsföretaget berör marker tillhörande Hofterup n:ris 2, 6 och 12 i Hofterups socken, Henkelstorp n:ris 1 och 6, Björnstorp n:r 1 och Håkantorp n:ris 1, 2 och 4 i Västra Karaby socken.

Mom. 2. Dikningsföretagets läge, omfattning, planläggning m. m.

Dikningsföretaget, som tillhör nederbördsområde nr 92/93, ligger ca 4 km NNV om Löddeköpinge järnvägsstation vid järnvägen Barsebäckshamn - Sjöbo. På hithörande översiktskarta har dikningsområdet utmärkts med gul färg.

De marker, om vilkas torrläggning det är fråga, avvattnas nu till två floddiken, som från avvägningspunkterna 19+15 och 22+74 avleda vattnet åt NV till ett gemensamt avlopp från punkten 14+11, var-

ifrån vattnet ledes åt NNV. Floddikena ha emellertid ej utförts till erforderliga dimensioner, varför vissa av de marker, vilka för sin torrläggning äro beroende av desamma, nu besväras av vatten. Förrättningsmannen har därför på sökandenas begäran upprättat förslag till utförande av nya avlopp /dikessträckorna A - B, B - C, C - D, D - E, E-- F, F - G, G - H och F - Fa/ till det djup och med de dimensioner i övrigt, som erfordras för ändamålsenlig torrläggning av de nu vattenskadade markerna. Enligt förrättningsmannens förslag, vilket närmare framgår av förslagshandlingarna, skall för det gemensamma dikningsföretaget dikessträckorna A - B, B - C, C - D, D - E, E - F, F - G, G - H och F - Fa utföras.

Synemännen vilja i detta sammanhang även framhålla, att det enligt deras åsikt ej föreligger någon fara för de täckta avloppens framtida bestånd, därest de utföras av fullgoda cementrör, enär det vid analyser av vatten från närgränsande, likartade områden framgått, att vattnet i dessa trakter ej innehåller ämnen med skadlig inverkan på betong.

För samtliga dikessträckor hava profilritningar och i viss utsträckning även sektionsritningar upprättats. Ritningarna angiva de olika dikessträckornas djup och övriga dimensioner ävensom läget för de brunnar, som skola utföras. För sistnämnda konstarbeten hava särskilda typritningar upprättats. De olika dikessträckornas lägen på marken markeras på hithörande plankarta av röda, heldragna linjer. Läget för brunnarna har utmärkts med röda ringar.

Vid bestämmandet av de olika dikessträckornas dimensioner har förrättningsmannen tagit hänsyn såväl till nederbördsområdets storlek

och topografi samt avrinningen från detsamma som ock till förhandenvarande fallförhållanden. Nederbördsområdet har fastställts dels genom särskilda undersökningar på marken, dels med ledning av Ekonomiska kartverkets kartor över trakten. Storleken av de områden, som avvattnas till de olika dikessträckorna, framgår av profilritningarna. Den vattenmängd, som skall kunna avbördas, har beräknats med ledning av nederbördsområdets omfattning och under antagande att avrinningen vid normala flöden uppgår till högst 1,2 liter per sekund och hektar.

Samtliga de marker, vilka enligt synemännens åsikt beredas båtnad i form av ökad alstringsförmåga, därest det nu planerade diknings-företaget kommer till utförande, hava kartlagts och avfattats på hithörande plankarta. Hela området har dessutom nivåavvägts.

Mom. 3. Broar och trummor.

Allmän väg.

Mellan avvägningspunkterna 4+68 - 4+80 /dikessträckan B-C/ korsar det nya avloppet allmänna vägen Barsebäckshamn - Hofterup - Björnstorp. I korsningspunkten, som ligger 200 m SV om vägskälet vid Björnstorp, finnes nu en trumma med 24" betongrör. För trumman gälla följande data:

Körbanan, avvägd mitt över trumman	+10,40 m
Bottnen i trumman	+7,74 - 7,84 m
Lägsta marken uppströms trumman	+9,20 m

Då den nuvarande trumman ej utförts till erforderligt djup, måste den rivas och ersättas med en ny trumma. Den nya trumman skall utföras av vägrör av standardtyp med minst 24" /600 mm/ inre diameter och i övrigt enligt de bestämmelser, som återfinnas i Kungl. Väg- och

Vattenbyggnadsstyrelsens "Normalsektioner för vägar av år 1938". Trummans inre underkant skall vid nerströmssidan eller sektionen 4+68 ligga på höjden +7,57 m och vid uppströmssidan eller sektionen 4+80 på höjden +7,58 m. Vid trummans övre ändpunkt eller sektionen 4+80 skall anornas en kopplings- eller anslutningsbrunn. Denna skall utföras av 36" /900 mm/ betongrör, med minst 500 mm slamrum, grundläggas på fast underlag samt omskolas med sten och grovt grus. I brunnen skall förutom rörledningen för det nya avloppet inkopplas minst 3 st. 100 mm rör, så att vägvatten samt dagvatten och dräneringsvatten från angränsande marker obehindrat kan inledas i brunnarna. Den nya trumman med till densamma brunn skall utföras av vägförvaltningen i Malmöhus län.

Enskilda vägar.

Det nya öppna avloppet korsar på två ställen enskilda vägar. På grund av markägarens, lantbrukare Jöns Nilssons medgivande vid synegången den 22 februari 1944 skall ej vägtrumman vid 3+17 ombyggas utan den borttagas på företagets bekostnad. Vägtrumman vid 3+82 skall däremot ombyggas enligt särskild ritning.

Då de nya dikessträckorna i övrigt skola utföras som täckta ledningar, erfordras emellertid inga nya trummar i korsningspunkterna. Det skall dock åligga dikningsföretaget att återställa befintliga vägar i fullgott skick, så snart avlopp upptagits genom dem.

Mom. 4. Ersättningar.

För skada på växande gröda, som uppkommer vid utförandet av de nya dikessträckorna, skall ersättning utgivas. Kan överenskommelse

därom ej träffas mellan vederbörande jordägare eller arrenadator och företagets styrelse, skall ersättningsbeloppets storlek bestämmas av vederbörande lantbruksingenjör eller den, han i sitt ställe förordnar.

Beträffande sådan genom dikningsföretagets utförande möjligen uppkommen skada, som ej av synemännen förutsetts, hänvisas till bestämmelserna i 7 kap. 57 § vattenlagen.

Mom. 5. Kostnader.

Förrättningsmannen har beräknat kostnaderna för de dikessträckor, som skola utföras för det gemensamma dikningsföretaget, till 28400,- kr. Kostnadsförslaget har bilagts förrättningshandlingarna såsom Bil. B.

Mom. 6. Båtnadsuppskattning och kostnadsfördelning.

Överenskommelse har ej träffats angående kostnadernas fördelning, varför synemännen uppskattat den båtnad, som företagets utförande bereda de i dikningssamfälligheten ingående markerna. Vid uppskattning av båtnaden hava synemännen följt föreskrifterna i 10 kap. 60 § vattenlagen och alltså värderat markerna dels efter företagets genomförande, dels i nuvarande vattenskadat skick. Vid värderingen har hänsyn tagits såväl till jordens godhet samt till de blivande och nuvarande torrläggningsförhållandena som ock till i orten gängse priser å fullt torrlagd jord av förhandenvarande beskaffenhet. Skillnaden mellan blivande och nuvarande värden motsvarar de båtnadsvärden, som skola ligga till grund för kostnadernas fördelning. Resultatet av värderingen och båtnadsuppskattningen återfinnas i värderingslängden Bil. A., som även utgör hävdeförteckning för de i dikningssamfällig-

heten ingående markerna. Båtnad av annat slag än jordförbättring - höjning av alstringsförmågan - förekommer ej vid detta torrläggningsföretag.

Då de i samfälligheten ingående markerna avvattnas till olika dikessträckor, och då någon nivåskillnad förefinnes mellan vissa områden, föreligga sådana förhållanden, att kostnaderna möjligen skola jämkas enligt bestämmelserna i 7 kap. 24 § vattenlagen. För utredning härom har dikningssamfälligheten uppdelats i 3 avdelningar på sätt som närmare framgår av värderingslängden /Bil. A/, varefter följande beräkningar utförts.

<u>För att avdelning 1,</u> vilken omfattar ägofigurerna 1 - 64, 70 och 78 - 79 med ett sammanlagt båtnadsvärde av 23120,50 kr, skall kunna torrläggas, måste dikessträckorna A - B, B - C, C - D, D - E, E - F och F - G upptagas. Kostnaderna för avdelningens egen torrläggning hava beräknats till 24200,- kr /2950+6600+10200+2200+700+1550/.

<u>För att avdelning 2</u>, vilken omfattar ägofigurerna 65 - 69, 84 - 96, 107 - 115, 128 - 136 och 150 - 153 med ett sammanlagt båtnadsvärde av 1919,- kr, skall kunna torrläggas, måste dikessträckan G - H och delvis dikessträckan F - G upptagas. Kostnaderna för avdelningens egen torrläggning hava beräknats till 2200,-/2100+100/ kr.

<u>För att avdelning 3</u>, vilken omfattar ägofigurerna 71 - 77, 80 - 83, 97 - 106, 116 - 127 och 137 - 149 med ett sammanlagt båtnadsvärde av 4557,- kr, skall kunna torrläggas, måste dikessträckorna D - E, E - F, och F - Fa upptagas. Kostnaderna för avdelningens egen torrläggning hava beräknats till 5000,- /2200+700+2100/ kr.

De olika avdelningarnas båtnadsvärden samt kostnaderna för avlopp inom eget område framgår här nedan.

Avdelning.	Båtnad.	Dikessträcka.	Kostnad.	Rel. kostnad.
1.	23120,50 kr	A-B-C-D-E-F-G	24200,- kr	1,046690
2.	1919,- kr	G-H	2100,- kr	1,094320
3.	4557,- kr	F - Fa	2100,- kr	0,460829

Fördelas kostnaderna för dikningssamfällighetens torrläggning enligt huvudregeln i 7 kap. 23 § vattenlagen eller i direkt förhållande till båtnadsvärdet, belöper relativa kostnaden till efterstående belopp.

Båtnad.	Kostnad.	Rel. kostnad.
29596,50 kr	28400,- kr	0,959573

Utföres varje avdelning för sig utan hjälp av annan eller andra avdelningar, belöper relativa kostnaderna för de olika avdelningarna till efterstående belopp.

Avdelning.	Båtnad.	Kostnad.	Rel. kostnad.
1.	23120,50 kr	24200,- kr	1,046690
2.	1919,- kr	2200,- kr	1,146430
3.	4557,- kr	5000,- kr	1,097213

Utföres viss avdelning tillsammans med annan eller andra avdelningar, belöpa relativa kostnaderna för de så sammanförda avdelningarna till efterstående belopp.

Sammanförda avdelningar.	Båtnad.	Kostnad.	Rel. kostnad.
1+2	25039,50 kr	26300,- kr	1,050340
1+3	27677,50 kr	26300,- kr	0,950230

Av förestående utredning framgår, att kostnaderna skola jämkas enligt bestämmelserna i 7 kap. 24 § vattenlagen samt fördelas sålunda.

Avdelningarna 1 och 3, vilka tillsammans representera ett båtnadsvärde av 27677,50 kr, påföras kostnaderna för sin gemensamma torrläggning eller 26300,- kr. Dessa avdelningarnas relativa kostnad belöper alltså till 0,950230.

Avdelning 2 med ett båtnadsvärde av 1919,- kr påföres kostnaden för sin torrläggning eller 2100,- kr. Denna avdelnings relativa kostnad belöper alltså till 1,094320.

Särskild kostnadsfördelningslängd har upprättats och bifogas detta utlåtande /Bil. Da/. I kolumn 15 av längden angives varje delägares och fastighetens andel i de beräknade kostnaderna för dikningsföretagets utförande och i kolumn 16 de procenttal, efter vilka samtliga verkliga kostnader för företagets utförande och framtida underhåll skola fördelas. Delägare, som ej är sökande till denna syneförrättning och ej heller är likställd med sökande, är med det undantag dock, varom stadgas i 10 kap. 80§ vattenlagen, icke skyldig att till kostnaderna för företagets utförande tillskjuta större belopp än som svarar mot värdet av den för hans egendom uppskattade båtnaden eller jordförbättringen. Vilka delägare, som äro att anse som sökande, angives i kolumn 5 av kostnadsfördelningslängden med förkortningen "sök". Sådana omständigheter, som omförmälas i 7 kap. 25 - 26 och 28 - 30 §§ vattenlagen, föreligga ej vid detta torrläggningsföretag.

Kostnaderna för denna syneförrättning skola enligt bestämmel-

serna i 10 kap. 30 och 79 §§ vattenlagen omedelbart av sökandena förskjutas. Kommer företaget till utförande, skola förrättningskostnaderna fördelas mellan samtliga delägare och gäldas med de belopp, som finnas i kolumn 17 av kostnadsfördelningslängden angivna.

Mom. 7. Dikningsföretagets utförande.

Då det av verkställda utredredningar och beräkningar framgått, att det planerade torrläggningsföretaget är ekonomiskt lönande, finna synemännen skäligt tillstyrka, att det kommer till utförande. Företaget skall alltså, därest sökandena vilja fullfölja detsamma, utföras i överensstämmelse med av förrättningsmännen upprättat förslag och med beaktande jämväl av de närmare bestämmelser, som framgå av detta utlåtande. Arbetet får påbörjas så snart denna syneförrättning tagit åt sig laga kraft. Företaget skall vara färdigställt inom 10 år efter det syneförrättningen fastställts. Angående förlängd arbetstid hänvisas till bestämmelserna i 7 kap. 58 § vattenlagen.

Utöver vad som föreskrives i arbetsbeskrivningen /Bil. C/ är vid företagets utförande följande att iakttaga:

1. Arbetet skall utlämnas på entreprenad på de villkor, som äro för delägarne mest gynnsamma och betryggande.

2. Arbetet skall anmälas till Riksförsäkringsanstaltens ombud i orten eller till annan lämplig försäkringsanstalt, innan detsamma påbörjas. Sådan anmälan erfordras dock ej för den händelse blivande entreprenör är att anse som sådan arbetsgivare som själv äger att ombesörja försäkring för av honom anställda arbetare.

3. De olika dikessträckorna skola följa på marken utstakade och

på plankartan angivna sträckningar.

4. Under arbetets utförande får vattnet uppdämmas, dock icke så att växande gröda eller annan egendom skadas.

5. Samtliga cementrör skola vara av fullgod beskaffenhet, fria från gjutfel och frostskador samt fylla de fordringar på täthet, som närmare angivas i Svenska Kommunal-Tekniska Föreningens normalbestämmelser för leverans och provning av betongrör. Rören skola, innan brott uppstår vid yttre tryck kunna tåla följande belastningar per cm av rörets längd; 24" 36 kg, 21" 20 kg, 15" 17 kg, 12" 16 kg samt 9", 8" och 6" 15 kg.

6. På profilritningarna angivna höjdlägen för bottenlinjerna, vilka uträknats i förhållande till jämförelseplan och fixpunkter, skola gälla framför på förslagsritningarna och i arbetsbeskrivningen /Bil. C/ angivna djupsiffror.

7. Fixpunkter hava utsatts till ledning vid arbetets utförande och dikningsföretagets framtida underhåll. Deras lägen i plan och profil framgå närmare av förslagsritningarna och arbetsbeskrivningen /Bil. C/.

8. Fixpunkterna äro laglligen skyddade och få alltså ej övertäckas, borttagas eller på annat sätt förstöras. Vill jordägare borttaga fixpunkt, skall han därom göra anmälan till vederbörande lantbruksingenjör, som då låter avväga annan lämplig fixpunkt. Kostnaderna för lantbruksingenjörens i sådant hänseende företagna förrättning gäldas av dikningsföretaget.

Kommer företaget att understödjas med statsmedel, skola de särskilda bestämmelser, som eventuellt kunna bliva föreskrivna som villkor för statsunderstödets beviljande, vara för samtliga delägare bindande.

Mom. 8. Dikningsföretagets avsyning.

Sedan företaget blivit utfört, skall detsamma jämlikt bestämmelserna i 13 kap. 1 § vattenlagen avsynas av vederbörande lantbruksingenjör eller av den, han i sitt ställe förordnar. Företaget skall anses fullbordat, då avsyningsförrättaren överlämnat bevis om godkännande eller, för den händelse att företaget blivit understött med statsmedel, när vederbörande myndighet godkänt detsamma.

Mom. 9. Dikningsföretagets framtida underhåll.

Kostnaderna för företagets framtida underhåll skola fördelas på samma sätt som kostnaderna för företagets första utförande eller efter de fördelningstal, som finnas närmare angivna i kolumn 16 av kostnadsfördelningslängden /Bil. Da/. Varje delägare är berättigad påfordra, att de dikessträckor, av vilka han är beroende, alltid hållas i fullgott skick. Gör någon sig skyldig till skadegörelse på de olika dikessträckorna med till dem hörande anläggningar, och botar han ej efter tillsägelse omedelbart skadan, äger ordföranden i företagets styrelse eller den, som lider med av skadegörelsen, att vid vederbörande häradsrätt föra talan mot den försumlige. Enskilda dräneringsledningar få tillkopplas avloppet endast i de brunnar, som utförts. Spillvatten får tilledas avloppet först sedan det blivit i erforderlig grad renat.

Mom. 10. Organisation. m. m.

För handhavande av dikningsföretagets angelägenheter skola delägarne utse en styrelse bestående av tre ledamöter, av vilka en skall vara ordförande och verkställande ledamot. Styrelsen är beslutför, då två ledamöter äro närvarande och om beslutet ense.

Styrelsen åligger:

Att ombesörja företagets utförande samt kontrollera entreprenörens arbete - i den mån så finnes erforderligt med biträde av sakkunnig person.

Att tillse att samtliga dikessträckor alltid hållas i fullgott skick samt ombesörja rensnings- och underhållsarbeten.

Att i mån av behov verkställa utdebiteringar på sätt närmare stadgas i 3 kap. 20 § vattenlagen.

Att över inkomster och utgifter föra fullständiga och med verifikationer försedda räkenskaper, vilka skola avslutas per kalenderår och därefter framläggas för delägarnes hörande och godkännande vid allmänt sammanträde.

Att för sistnämnda ändamål och då så eljest kan finnas nödigt kalla delägarne till sammanträde i den ordning, som föreskrives i 7 kap. 64 § vattenlagen.

Att vid alla sammanträden föra protokoll, vilket skall vara för delägarne tillgängligt senast inom 14 dagar efter sammanträdet.

Att i övrigt vidtaga alla de åtgärder, som kunna finnas nödiga för företagets ändamålsenliga utförande och underhåll samt därvid beakta och följa de bestämmelser, som finnas angivna i 7 kap. 61 - 65 §§ vattenlagen.

Till dikningsföretaget hörande handlingar och ritningar skola förvaras av ordföranden i dikningsföretagets styrelse och hos honom hållas tillgängliga för envar, som vill granska dem eller taga avskrifter och kopior.

Företaget skall benämnas dikningsföretaget "Hofterup - Håkantorp av år 1944". Mål, som beröra företaget, och som ej äro att hänföra till vattenmål, skola handläggas inför Rönnebergs, Onsjö och Harjagers häradsrätt.

Domstolsavgift skall enligt bestämmelserna i 11 kap. 95 § vattenlagen utgå med 44,39 kr. Avgiften skall av sökandena förskottsvis inbetalas till länsstyrelsen, så snart denna syneförrättning vunnit laga kraft. Sedan företaget kommit till stånd, skall avgiften fördelas med 1 krona och 50 öre för tusen av förbättringsvärdet å vars och ens mark.

Mom. 11. Besvärshänvisning.

Den, som är missnöjd med åtgärd eller beslut under denna syneförrättning eller som vill föra talan mot synemännens utlåtande, äger att inom sextio dagar härefter till Söderbygdens Vattendomstol ingiva sina besvär i tre exemplar. I besvären skola fullständigt upptagas klagandens alla påståenden och skälen därtill och vid besvären kunna därjämte fogas de ytterligare handlingar, som klaganden vill åberopa till stöd för ändringssökandet.

Mom. 12. Verkställighet.

Då denna syneförrättning ej skall underställas vattendomstols prövning, kommer detta utlåtande att gå i verkställighet i den ordning som för laga kraft ägande dom är stadgat, för så vitt icke besvär

anföres mot förrättningen inom den i mom. 11 här ovan angivna tiden.

Hofterup den 22 mars 1944.

Erik Olsson

Statens e. lantbruksingenjör.

Johnstatum Hans Andersen

Gode man.

Bil Da

Förbättrings-värde	Beräknad andel i kostnaden för företagets avdelningar					Delaktighet i kostnaderna för				
						Arbetets utförande m. m.		Syneförrättningen		
Kronor						Beräknad kostnad kronor	Procent av verkl. kostnad	Kr.	öre	
9	10	11	12	13	14	15	16	17		18

Kostnadsfördelningslängd.

Hemmanstal	Registernummer	Littera å kartan	Socken Hemman och jordägare	Sökande och med dem likställda	Ägofigur	Markens uppskattade värde Nuvarande värde Kronor	Blivande värde Kronor
1	2	3	4	5	6	7	8
			Hofterups socken				
lutlätt			Hofterup; Hofterups kommun		1	105	120
14. 1/108	av 2 22		" Sigfrid Nilsson	sök	2-4	885	1200
14. 1/432	2 23		" Dens.	sök	5-6	345	480
14. 1/432	2 24		" Dens.	sök	7-9	372	528
14. 1/432	2 25		" Dens.	sök	10-14	411	624
14. 1/432	2 26		" Dens.	sök	15-17	381	624
15. 1/432	2 27		" Johan P. Westberg	sök	18-20	392	624
15. 1/432	2 28		" Dens.	sök	21-23	490	600
15. 29/4096	2 11		" Dens.	sök	24-27	1690	2520
4. 3/16	2 5		" Oskar Esbjörnsson	sök	28-30	4662	8448
2. 4300/20799	av 6 14		" J. P. Eklundsson	sök	31-34	4987.50	9315
1. 3/4	12 1		" Grev Jan Hamilton,				
3/4 1/2 1/4	12 1 17 1 19 1	~~g~~	" arr. J. Andersson	sök	35-38	8907	14352
1. ~~[illegible]~~		~~f~~	" Grev Jan Hamilton				
3/4 1/2 1/4	12 1 17 1 19 1	~~f~~	" arr. Erik Nilsson	sök	39-40	2349.50	2737
1.		~~f~~	" Grev Jan Hamilton				
	x)		arr. Erik Nilsson	sök	41	123	138
			Västra Karaby socken				
3. 1/16	1 2		Björnstorp; Sven Nilsson	sök	42-43	1015	1296
11. 1/64	1 6		" Karl Johansson	sök	44-45	863	1152
11. 1/64	1 7		" Dens.	sök	46-47	1382	1848
10. 1/64	av 1 4		" Per Molin		48-49	1401	1824
9. 1/64	av 1 4		" Per Hansson	sök	50-51	1574	2016
9. 1/96	av 1 12		Håkantorp, Dens.	sök	52-53	2161	2904
13. 3/1288	1 13		" Magnus Johansson		54-55	3084	4094
			Överföres			37580	57444

x) Ovanstående ändring infört den 26 juni 1948
Erik Alström
e.o. [illegible]

Förbättrings-värde	Beräknad andel i kostnaden för företagets avdelningar					Delaktighet i kostnaderna för				
	Avd. 1 inl. 3 Rel. kostn.	Avd. 2 Rel. kostn.				Arbetets utförande m. m.		Syneförrättningen		
Kronor	0,950230	1,094320				Beräknad kostnad kronor	Procent av verkl. kostnad	Kr.	öre	
9	10	11	12	13	14	15	16	17		18
15	14,25					14.25	0,050	0	52	
315	299,32					299.32	1,054	10	92	l
135	128,28					128,28	0,452	4	68	l
156	148,24				3.554	148,24	0,522	5	41	l
213	202,40					202,40	0,713	7	39	l
243	230.91					230,91	0,813	8	42	l
232	220,45					220,45	0,776	8	04	l
110	104.53				3.921	104,53	0,368	3	81	l
830,	788,69					788,69	2,777	28	77	l
3786	3597,57					3597.57	12,668	131	25	l
4327.50	4112,12					4112,12	14,479	150	01	l
5445	5174,00					5174,00	18,218	188	75	l
387.50	368,21					368,21	1,297	13	44	l
					1.347					
15	14,25					14,25	0,050	0	52	l
281	267,01					267,01	0,940	9	74	l
289	274,62				2.526	274,62	0,967	10	02	l
466	442,81					442,81	1,559	16	15	l
423	401,95					401,95	1,415	14	66	l
442	420,00				7.746	420,00	1,479	15	32	l
743	706,02					706,02	2,486	25	76	l
1010	959,73					959,73	3,379	35	01	l
19'864	18'875,36					18'875,36	66,462	688	59	

Hemmanstal	Registernummer	Littera å kartan	Socken Hemman och jordägare	Sökande och med dem likställda	Ägofigur	Markens uppskattade värde Nuvarande värde Kronor	Markens uppskattade värde Blivande värde Kronor
1	2	3	4	5	6	7	8
			Önnford			37580	57444
8. 1/128	1 14		Håkantorp, Carl Persson	sök	56-57	911	1196
8. 1/64	1 15		" Dens.	sök	58-60	1993	2668
9. 1/96	1 11		" Per Hansson	sök	61-64	2670	3800
5. 1/32	4 8		" Johan Bengtsson	sök	70-79	3857	5991
					65-69	1632	2400
5. 3/448	4 14		" Dens.	sök	84-88	328,50	480
					80-83	820	1190
5. 1/112	4 13		" Dens.	sök	89-96	422	600
					97-101	1181	1758
5. 3/448	4 12		" Dens.	sök	107-110	380,50	540
					102-106	1013,50	1581
7. 1/224	4 11		" Nils Hansson	sök	111-115	194	330
					116-121	587,50	1041
7. 1/224	4 10		" Dens.	sök	128-132	196	360
					122-127	576	1092
7. 1/203	2 8		" Dens.	sök	133-136	260	480
					137-141	447	926
7. 1/416	2 10		" Dens.	sök	150-153	173	315
					145-149	255,50	509
7. 2/672	ar 2 12		" Dens.	sök	142-144	570	943
			Summa			56047,50	85644

Förbättrings-värde	Beräknad andel i kostnaden för företagets avdelningar					Delaktighet i kostnaderna för				
	Avd. 1 och 3 Rel. kostn. 0,950230	Avd. 2. Rel. kostn. 1,094320				Arbetets utförande m. m.		Synefördelningen		
Kronor						Beräknad kostnad kronor	Procent av verkl. kostnad	Kr.	öre	
9	10	11	12	13	14	15	16	17		18
19864	18875,36					18875,36	66,462	688	59	
285	270,82					270,82	0,954	9	88	l
675	641,41				3213	641,41	2,259	23	41	l
1130	1073,76					1073,76	3,781	39	18	l
2134	2027,79									7,140
768	—	840,44				2868,23	10,099	104	63	2,959 l
151,50	—	165,79								0,584
370	351,59				17,1051	517,38	1,822	18	88	1,238 l
178	—	194,79								0,686
577	548,28					743,07	2,617	27	12	1,931 l
159,50	—	174,54								0,614
567,50	539,26					713,80	2,513	26	04	1,899 l
136	—	148,83								0,524
453,50	430,93					579,76	2,041	21	15	1,517 l
164	—	179,47								0,632
516	490,32					669,79	2,359	24	44	1,727 l
220	—	240,75								0,848
479	455,16				9,493	695,91	2,450	25	38	1,602 l
142	—	155,39								0,547
253,50	240,88					396,27	1,395	14	45	0,848 l
373	354,44					354,44	1,248	12	93	l
29596,50	26300,—	2100,—				28400,—	100,—	1036	08	

Hofkaupe den 22 mars 1884

Erik Ahlström

Hakan A. Lundberg

Johan Åström — Hans Andersson

Gode män.

Hemmanstal	Registernummer	Littera å kartan	Socken Hemman och jordägare	Sökande och med dem likställda	Ägofigur	Markens uppskattade värde	
						Nuvarande värde	Blivande värde
						Kronor	Kronor
1	2	3	4	5	6	7	8

437141

PETTERSONSKA BOKTR. EFTR
SKARA

ARVODESRÄKNING

för syneförrättning enligt vattenlagen angående Dikningsföretaget "Hofkeryd–Hökenbergs av år 1944" i Hofkeryds och Torsås Kärraby socknar ~~socken~~ *av* Malmöhus *län, upprättad enligt nedanstående §§ i lantbruksingenjörstaxan av den 27 juni 1930.*

År	*Dato*	*Arbete*	*Antal*	*à kr*	*Kr*	*öre*	*Kr*	*öre*
1	2	3	4	5	6		7	
		Kallelser och kungörelser, *§ 5,* st	31	0,50	15	50	15	50
		Ägomätning: *i skala 1:4000, §§ 6—10*						
		a) för mätningsområdets gränser enl. tariff I,						
		1) i åker, raklinje km		1,50				
		kroklinje „	4,3	3,00	12	90		
		i annan mark, raklinje „		3,00				
		kroklinje „		6,00				
		2) för strandsträckor utefter sjö o. vattendrag med bredd över 15 m						
		i åker, raklinje km		3,00				
		kroklinje „		5,00				
		i annan mark, raklinje „		5,00				
		kroklinje „		11,00				
		3) för strandsträckor utefter mindre vattendrag, bredd 10—15 meter						
		i åker, raklinje „		1,00				
		kroklinje „		2,00				
		i annan mark, raklinje „		2,00				
		kroklinje „		5,00				
		b) för mätningsområdets olika ägoslag, ägofigurer och areal enligt tariff II						
		åker, medelareal 0,254 *ha* st	153	0,24	36	72		
		ha	38,93	0,78	30	37		
		äng och odlingsmark, medelareal ha st						
		ha						
		annan mark och impediment, medelareal ha st						
		ha						
		c) för vattenavlopp enl. tariff III med en medelbredd av > 15, 10—15, < 10 *m*						
		i åker o. d., raklinje km						
		kroklinje „						
		i annan mark, raklinje „						
		kroklinje „						
1943	9/7	*Tillägg för mätning i skala 1:* 4000 för område utom dikningsföretagets fastigheter dag	1	12.–	12	—		
		d) för textning, skala o. d., 1:sta regalarket bladet			4	—		
		övriga regalark blad st						
		Överföres			95	99	15	50

1	2	3	4	5	6		7	
		Överfört			95	99	15	50
		Avvägning.						
1943	27/5, 5/7	*a) avvägning, längdmätning o.d., § 46 mom. 4* ..... *dagar*	4	12,00	48	—		
1944	6/7, 25/2	*b) ytavvägning, § 11, mom. 1, tariff IV*						
		i öppen mark, medelantal > 4 *punkter pr ha* ..... *ha*	38,93	0,50	19	47		
		avvägda punkter ..... *st*	475	0,03	14	25		
		i annan mark, medelantal ..... *punkter pr ha* ..... *ha*						
		avvägda punkter ..... *st*						
		c) begränsningskurva, § 11, mom. 2:						
		i öppen mark ..... *km*	4,3	2,00	8	60		
		i annan mark ..... *„*		5,00			186	31
		Arealuträkning, *§ 13, tariff V, medelareal* 0,254 *ha,* ..... *st*	153	0,05	7	65		
		ha	38,93	0,10	3	89	11	54
		Ägobeskrivning, *§ 14, ägofigurer* ..... *st*	153	0,04	6	12	6	12
		Markvärdering:						
1944	22/2	*a) uppskattning och värdering, § 46 mom. 5* ..... *dagar*	1/2	12,00	6	—		
		b) gradtabell eller kurva, § 16, mom. 1:						
		för första kilometern av avlopps längd ..... *km*			4	—		
		för övriga kilometer ..... *st*		1,50				
		c) uträkning därmed av värde pr ytenhet, § 16, mom. 2, värdetal „	306	0,06	18	36		
		d) uträkning av förbättring eller försämring, § 17, ägofigurer „	153	0,12	18	36	46	72
		Längdprofil, *§ 19, längdskala 1:*						
		a) uppritning enl. tariff VI, 1) endast markyta ..... *km*						
		2) befintligt avlopp eller vall ..... „	2,189	3,50	7	66	7	66
		Tvärsektioner, *§§ 21 och 22, i skala 1:100,*						
		vid uppritning av endast befintlig eller ny sektion ..... *st*	7	0,14	0	98		
		..... „						
		vid uppritning av såväl befintlig som ny sektion ..... „	30	0,25	7	50		
		..... „						
		..... „					8	48
		Antal blad med profil- och sektionsritningar ..... „	2	3,00	6	—	6	—
		Hydrografisk utredning, *§§ 23 och 48, grundbelopp*			2	—		
1943	10/7, 13/7	Rekognoscering av nederbördsområde *dag*	2	12.—	24	—		
		för vattenområdets areal ..... *km²*		0,02				
		Inritning på karta av nederbördsområde *dag*	1	12.—	12	—		
		dagar		12,00			38	—
		Intagande av ekonomiskt kartblad			1	75	1	75
		Dimensionsberäkning, *§ 24*						
		a) för öppet avlopp, utan särskild beräkning ..... *km*	0,4	3,50	1	40		
		tillägg för särskild beräkning av dimensionerna ..... „	0,4	1,00	0	40		
		„ „ våta sektionsarean vid h. v. y. 0,50 kr pr m² „						
		nämligen ..... *m² sektion på* ..... „						
		..... „ „ „ ..... „						
		..... „ „ „ ..... „						
		..... „ „ „ ..... „						
		b) täckt ledning, 1) inre diameter intill 20 cm dimension „	1	6,00	6	—		
		2) „ „ över 20 „ ..... „	6	10,00	60	—	67	80
		Inritning å kartan av avlopp och vallar, *§ 26, grundbelopp*			1	—		
		tillägg för varje cm verkligt mått å kartan ..... *cm*	55	0,03	1	65	2	65
		Arbetsbeskrivning, *§ 27, 1:a sidan*			3	—		
		tillägg för övriga sidor ..... *st*	7	2,00	14	—	17	—
		Överföres					415	53

1	2	3	4	5	6		7	
		Överfört					415	53
		Kostnadsberäkning, *§ 28, a) nyanläggning* ... *km*		2,50				
		därjämte 25 öre pr m² av våta sektionsarean vid h. v. y.						
		nämligen ... *m² sektion på* ... „						
		b) vid förändring av befintligt avlopp ... „	2,189	4,00	8	76		
		därjämte 50 öre pr m² av våta sektionsarean vid h.v.y.						
		nämligen ... *m² sektion på* ... „						
		c) av kostnadsförslagets slutsumma 0,1 % (broar och vallar inberäknade) ...			28	40	37	16
		Förslag till invallning, *§ 29*						
		a) Konstruktion och dimensionering av vallar ...			6	—		
		b) Inläggning av vallkrön ... *km*		0,50				
		c) Uppritning av tvärsektioner ... *st*		0,25				
		d) Kostnadsberäkning ... *km*		3,00				
		§ 46 Förslag till pumpstation ... *dagar*		12,00				
		Förslag till bro- och trumbyggnad, *§§ 33—35 och 38*						
		Dimensionsberäkning ... *st*	1	8,00	8	—		
		Ritarbete ... *dag*	3/4	12.—	9	—		
		Skiveise ang. ombyggnad av landvägsbro dag Ovillkorligt bunden till 1:0	1/4	12.—	3	—		
		för särskilt konstruerade landfästen ... *st*		4,00	4	—		
		Kostnadsberäkning ...						
		för särskilt konstruerade landfästen ... *st*		4,00				
		Grundförstärkning ... *m²*		0,10				
		Ritningar, antal blad ... *st*		3,00			24	—
		Införande av höjdsiffror å plankartan, *§ 39* ...	475	0,01	4	75	4	75
		Översiktskarta, *§ 41* ...			4	—	4	—
		Ersättningslängd, *§ 42, grundbelopp* ...			1	50		
		antal ersättningsbelopp ... *st*	22	0,25	5	50	7	—
		Kostnadsfördelning, *§ 43, grundbelopp* ...			2	—		
		antal fastigheter ... *st*	33	0,30	9	90		
		tillägg för fastigheter i olika avdelningar ... „	8	0,20	1	60	13	50
		Utlåtande, *§ 45* ... *sid*	14	3,00	42	—	42	—
1944	21/2 22/2	***Sammanträden o. upprättande av protokoll,*** *§ 46 mom. 1, dagar*	3	12,00	36	—	36	—
	29/3 22/3	***Särskild utredning,*** *§ 46, mom. 2* ... „		12,00				
1943	12/7	Utredning angående ägunderätten ... „	1	12,00	12	—		
		Särskilda kostnadsberäkningar ...	1	12.—	12	—		
		...					24	—
1943 1944	15/7, 31/7 och 8/2	***Utredning å länets lantmäterikontor rörande fastighetsgränser, jordregisternummer o. d.,*** *§ 46, mom. 15* ... *dagar*	3	12,00	36	—	36	—
		Förslag enl. § 46 mom. 15, *brunn* ... „	1	12,00	12	—	12	—
		utlopp för täckt ledning ... „		12,00				
		slamficka ... „		12,00				
		...						
		Lösen för:						
		Kopia av plankartan, *§ 51* — *Summa kronor*					655	94
		1) 1:sta regalarket / bladet ...			7	—		
		övriga regalark / blad ... *st*						
		2) efter kartans skala och ägofigurernas medelareal, tariff VII,						
		skalan 1: 4000, *medelareal* 0,254 *ha, ägofigurer st*	153	0,07	10	71		
		ha	28,93	0,14	5	45		
		Överföres			23	16		

1	2	3	4	5	6		7	
		Överfört			23	16		
		höjning för handkopia å ritpapper, 25 %						
		3) insättning av höjdlägestal st	475	0,02	9	50		
		inritning av kanaler och diken, grundbelopp			1	75		
		tillägg för varje cm verkligt mått å kartan, cm	55	0,05	2	75	37	16
		Kopia av profil-, sektions-, bro- och trumritningar, *§ 54,*						
		1) enligt tariff VIII, endast markyta km						
		befintligt vattendrag eller vall „	0,2	3.–	0	60		
		nytt avlopp eller vall „						
		ändring av befintligt avlopp „	2	6.–	12	—		
		2) tvärsektioner, originalritningens belopp			8	48		
		3) broar och trummor, „ „			9	—		
		4) för varje med rubrik, skalor o. d. försett blad st	2	3,00	6	—	36	08
		nedsättning för kopia å kalkerväv 25 %					–9	02
		Kopia av annan ritning, *§ 46, pumpstation,* dagar		12,00				
		brunn, rörutlopp och slamficka „	1	12,00	12	—		
							12	—
		Avskrift av synehandlingarna, *§ 57* sid	81	0,55	44	55		
		Översiktskarta i d:o, *§ 41*			4	—		
							48	55
		Summa kronor					124	79
		Övriga förrättningskostnader.						
		Lösen av förordnandet jämte kommissionärsarvode						
		Annonskostnader ang. sammanträden			22	95		
		Inbindning av förrättningshandlingar o. uppklistring av ritningar			6	—	28	95
		Arvode till biträdande förrättningsmannen						
		Ersättning till gode männen enligt egna räkningar			60	—		
		Kostnader för hantlangning, materialer o. d.			166	40		
							226	40
		Summa kronor					255	35
		Sammandrag.						
		Förrättningsmannens arvode					655	49
		Lösen för kopior och avskrifter					124	79
		Övriga förrättningskostnader					255	35
		Summa kronor					1036	08

Den som icke åtnöjes med denna räkning äger att inom tre månader från nedanstående dag klander därå anställa genom stämning till Rönneberga, Onsjö och Kärjagers *häradsrätt.*

Hoffberg den 22 mars *19* 44

Eiby Olsson

Statens lantbruksingenjör.

1036,08
166,40
869,68
60
809,68

Att sakägare erhållit en med denna lika lydande räkning betyga:

Johnstatsson Ebert Brodin

Kronor ..... *kvitteras:*

den ..... *19* .....

PETTERSONSKA BOKTR.EFTR.
SKARA
425486

Skånska Dagbladet

Kungörelse.

Sammanträde för syneförrättning angående torrläggning av marker tillhörande Hofterups hemman i Hofterups socken och Henkelstorps, Björnstorps och Håkantorps hemman i Västra Karaby socken, Malmöhus län, kommer att hållas i Hofterups kommunalrum tisdagen den 22 februari 1944 kl. 10.00, då vederbörande sakägare hava att tillstädeskomma personligen eller genom lagligen befullmäktigade ombud. Av förrättningen komma att beröras dels marker tillhörande Hofterup n:ris 2, 6 och 12 i Hofterups socken och Henkelstorp n:ris 1 och 6, Björnstorp n:r 1 och Håkantorp n:ris 1, 2 och 4 i Västra Karaby socken, dels allmänna landsvägen Barsebäckshamn—Hofterup—Björnstorp

Malmö den 31 januari 1944.

A tjänstens vägnar:

Erik Alström,

Statens e. lantbruksingenjör.

Härmed intygas att ovanstående annons varit införd i Skånska Dagbladet, tisdagen den 1 februari 1944.

Malmö den 1 februari 1944

G. Gyllenberg

H. Simpson

№ 1698 * B MALMÖ den 1 febr. 1944.

Statens e. Lantbruksingeniör Herr Erik Alström Limhamnsvägen 6 c Malmö.

SKÅNSKA DAGBLADET

Anmärkningar, ej delgivna inom 14 dagar, lämnas utan avseende.

		An annons om	ggr.	m/m	à	Kronor	öre
1944 Febr.	1	Kungörelse. Sammanträde för syneförrättning ang. torrläggning av marker tillh. Hofterups socken m.fl.	1	85	27	22	95

Kvittomas dat. 8/2.44
A.-B. Skånska Dagbladet
gm ....

Postgiro 24540.

I händelse av inkassoåtgärder, ackord eller konkurs, bortfaller eventuell rabatt.

För annonskliché svaras ej mera än *sex månader.*

Räkning

Hofterup den 22 mars 1944

Dikningsföretaget "Hofterup-Håkantorp 10 år 1944" Debet

till skiftesgodemannen John Pålsson

1944				
febr.	22	Dagtraktamente	10	—
		Färd hemmet-Hofterup-hemmet		
		8 km à 50 öre	4	—
mars	22	Ersättning för med den 22/2.	14	
		Summa kronor	28	—

Kvittes:
John Pålsson

Räkning

Hofkrup den 22 mars 1944

Dikningsföretaget "Hofkrup-Kalandsp av år 1944" Debet

till Diktesgodemannen Klare Brodin

1944				
febr.	22	Dagtrakterna	10	—
		Ford hemmet - Hofkrup - hemmet		
		12 km à 50 öre	6	—
mars	22	Ersättning Olof med den 22/2	16	
		Summa kronor	32	—

Kvittens:

Klare Brodin