Blad I.
Plan.

Förslag
till
Dikningsföretaget "Klörup-Sjörup
av år 1943"
i La Slågarps och V. Alstads socknar,
Malmöhus län.
Upprättat vid syneförrättning år 1943 av
Klas Henric Wallén.
Statens lantbruksingeniör.

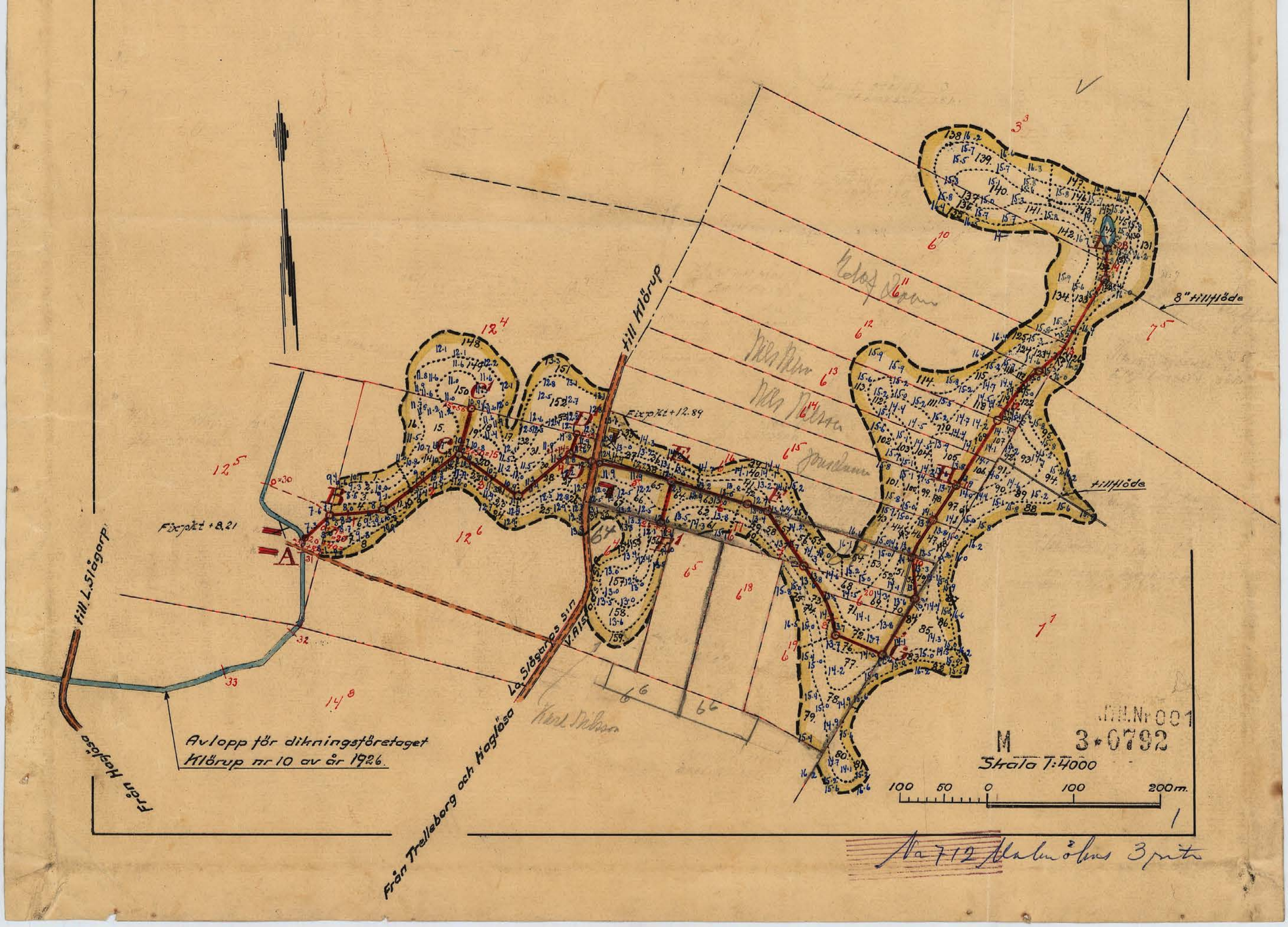

Blad 2.

Profil- och sektionsritningar.

Förslag

till

Dikningsföretaget "Klörup-Sjörup

av år 1943"

i La Slågarps och V. Alstads socknar,

Malmöhus län.

Upprättat vid syneförrättning år 1943 av

Statens lantbruksingeniör.

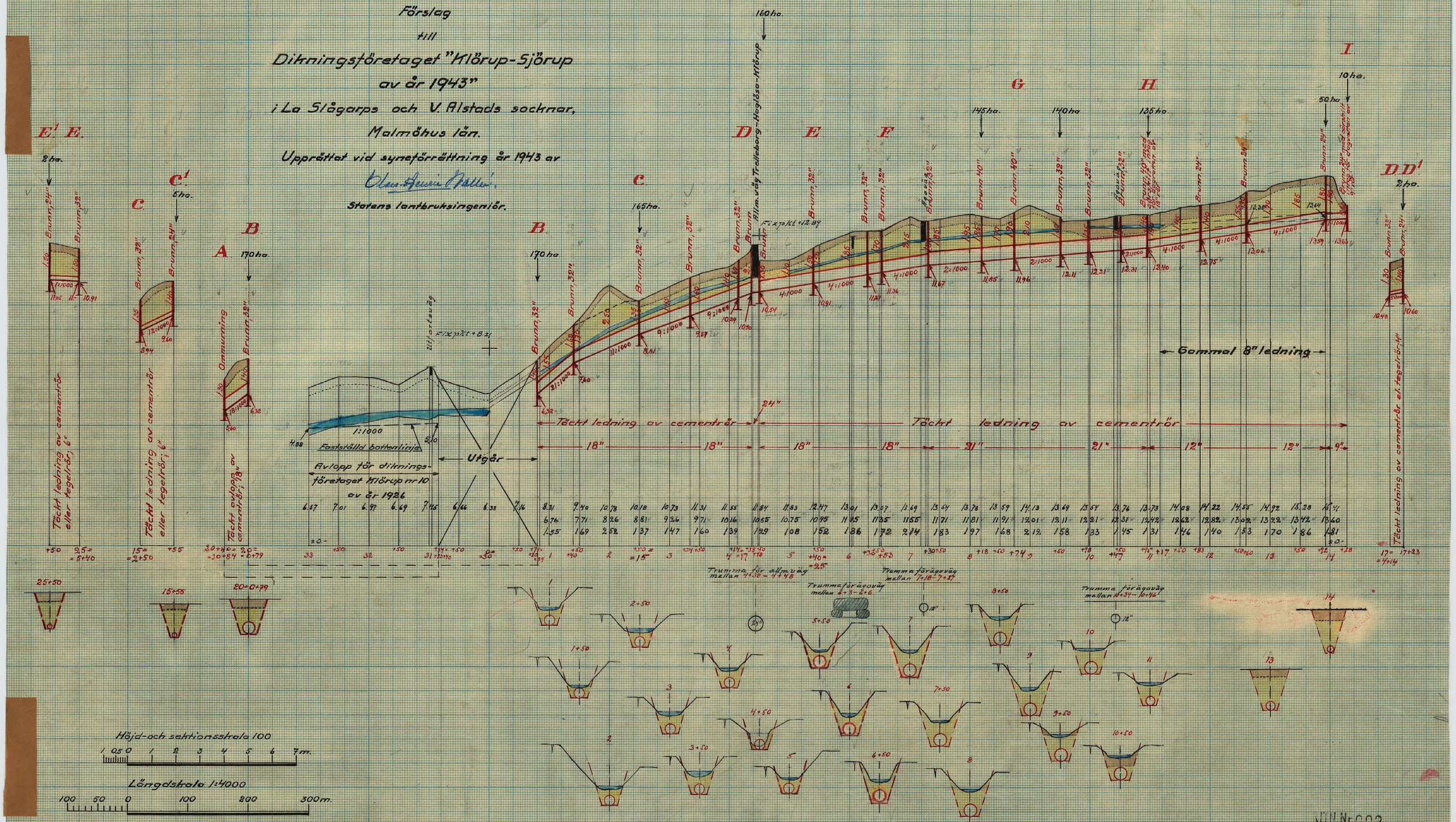

ATN.Nr 002

M 3-0792

Nr 712 Malmöhus 3 rite

2

Blad 3.

Brunnsritningar m.m.

Typritning för ommurning av utlopp vid 20+40=30+84

Skala 1:50

Uppströmsvy. Längdsektion.

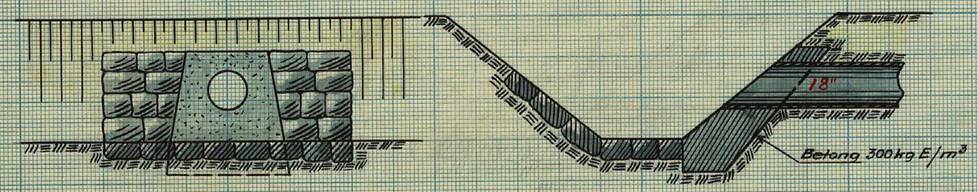

Typritning för brunn med 40" inre diameter och särskilt intag för ytvatten.

Skala 1:50



Typritning för brunn med 32" inre diameter

Skala 1:50



Typritning för brunn med 24" inre diameter.

Skala 1:50

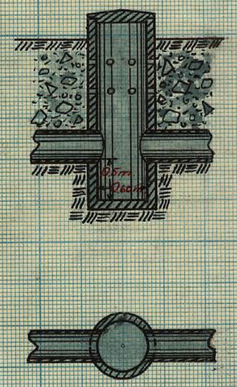

Skala 1:50

100 50 0 100 200 300 m.

Förslag

till

Dikningsföretaget "Klörup-Sjörup av år 1943"

i La Slågarps och V. Alstads socknar, Malmöhus län.

Upprättat vid syneförrättning år 1943 av

Statens lantbruksingeniör.

MIN.Nr 003

M 3*0792 3

Nr 712 Malmöhus 3 ritn

Kungl. Lantbruksstyrelsens
Kulturtekniska byrås arkiv

16078

DIARIE N:r
K. LANTBRUKSSTYRELSEN
17 JUL 1945

M 3★0792

Handlingar

till

dikningsföretaget "Klörup-Sjörup av år 1943",

i La Slågarps och V. Alstads socknar,

Malmöhus län,

Upprättade vid syneförrättning år 1943.

Nederbördsområdet 89/90.

Handlingar

till

dikningsföretaget "Klörup-Sjörup

av år 1943",

i La Slågarps och V. Alstads socknar,

Malmöhus län,

Upprättade vid syneförrättning

år 1943.

Innehållet 88 sidor.

Härtill hör 3 st. ritningar.

Översiktskarta.

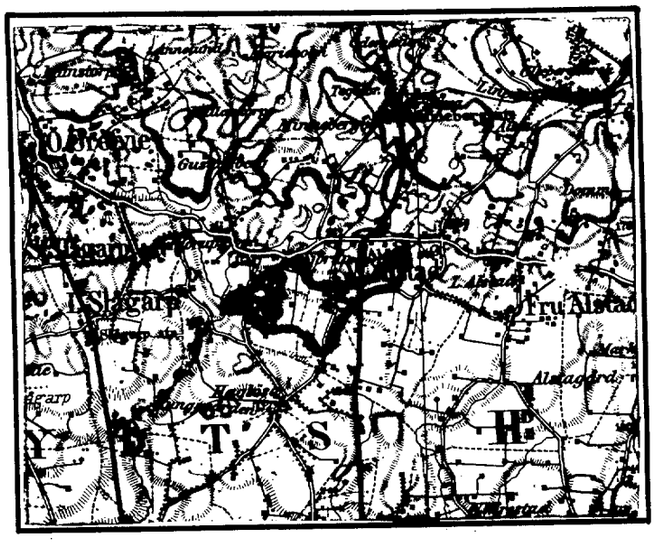

Skala 1:100000.

Protokoll, fört vid sammanträden för syneförrättning angående torrläggning av marker till Klörup nr 12 m. fl. hemman i La Ljågarps och V. Alstads socknar, Malmöhus län.

År 1943 den 15 juli inställde sig undertecknad förrättningsman, jämte skiftesgodemännen Edvin Nilsson, Kagelund, och Erik Bengtsson, Klörup, båda med postadress Alstad, i kommunalrummet i La Ljågarp för att jämlikt länsstyrelsens förordnande (Bil. 1) handlägga syneförrättning enligt vattenlagen rörande torrläggning av marker till Klörup nr 12 m. fl. hemman i La Ljågarps och V. Alstads socknar, Malmöhus län. Förrättningsmannen hade den 23 juni 1943 översänt kungörelse om förrättningens företagande till pastorsämbetena i La Ljågarps och V. Alstads församlingar. Kungörelsen hade anslagits för vederbörande församlingar söndagen den 27 juni 1943 (Bil. 2-3) och dessutom varit införd som annons i Skånska Dagbladet lördagen den 26 juni 1943. Till kände sakägare hade förrättningsmannen den 26 juni 1943 översänt underrättelser om förrättningen. Över avsända kungörelser, kallelser och underrättelser hade särskild förteckning (Bil. 4) upprättats.

Förutom synemännen hade följande tillståndeskommit.

Sökanden till förrättningen:

Lantbr. Alvar Bäckström, Kl. Ljågarp; sg. 355/2772 mtl.
Klörup 12 i La Ljågarps s. n.

Övriga sakägare och ombud:

Lantbr. Johan Nilsson, Klörup 12; äg. 4/33 mtl. Klörup 12^5 i La Slågarps s:n.

Lantbr. Kristen Kristensson, Nyhaga; äg. 695/2772 mtl. Klörup 12^4 i La Slågarps s:n samt arr. den Jöns Hallströms sterblusdelägare tillhöriga fastigheten Sjörup 6^{16}.

Lantbr. Karl Nilsson Sjörup; äg. 158/40000 mtl. Sjörup av 6^4 i V. Alstads s:n (lgf. för Karl Nilsson å 79/80000 mtl. d. 13/9 1929 § 92, lgf. för Karl Nilsson å 79/80000 mtl. d. 13/9 1929 § 93, lgf. för Karl Nilsson o. h. h. Elna Nilsson å 79/40000 mtl. d. 13/9 1929 § 103).

Lantbr. Jöns Larsson, Sjörup; äg. 7297/168000 mtl. Sjörup av 6^5, 6^6, 6^{18}, 6^{19} och 6^{20} (lgf. för Jöns Larsson o. h. h. Mathilda d. 31/5 1923 § 449), 157/10000 mtl. Sjörup 6^{17} (lgf. för Jöns Larsson o. h. h. Tilda d. 12/4 1892 § 253) och 157/10000 mtl. Sjörup 6^{15} (lgf. för Jöns Larsson o. h. h. Mathilda d. 5/9 1898 § 54) i V. Alstads s:n.

~~Dödsbodelägarne efter Jöns Hallström nämligen distriktsbarnmorskan fru Ingeborg Andersson samt hennes omyndiga barn Åke, Kerstin och Hans; äg. 157/10000 mtl. Sjörup 6^{16} i V. Alstads s:n.~~

~~Lantbr. Nils Nilsson, Sjörup, äg. 157/10000 mtl. Sjörup 6^{13} och 157/10000 mtl. Sjörup 6^{14} i V. Alstads s:n (lgf. för Nils Nilsson o. h. h. Karin d. 30/3 1938 nr 288).~~

~~Lantbr. Emil Frid, Sjörup; äg. 16/625 mtl. Sjörup 6 12 i V. Alstads s:n (lgf. för Emil Frid o. h. h. Olga d. 16/1 1935 nr 18).~~

Lantbr. Elof Larsson, Rosenhill; äg. 195/5000 mtl. Sjörup 6 10, 157/10000 mtl. Sjörup 6 11, 1/12 mtl. Sjörup 7 5 och 1/6 mtl. Sjörup 3 3 i V. Alstads s:n.

f. Lantbr. Bengt Bengtsson, Trelleborg; äg. 3/16 mtl. Sjörup 1 1 i V. Alstads s:n genom vägmästaren Elof Nilsson enl. fullmakt (Bil. 5).

~~Agronomen Börger Nilsson, Sjörup; arr. Bengt Bengtssons fastighet 3/16 mtl. Sjörup 1 1.~~

~~Lantbr. Anton Nilsson, Klörup; förande talan för dikningsföretaget Klörup nr 10 m. fl. hemmaa av år 1926.~~

Oxie och Skytts vägstyrelse, förande talan för allm. vägen Trelleborg-Klörup eller vägen nr 3 i Skytts härad genom vägstyrelsens ordf. herr Göran Göransson.

§ 1.

Det för förrättningsmannen utfärdade förordnandet upplästes och bilades protokollet såsom Bil. 1.

§ 2.

Jäv emot synemännen hade ingen att anmäla. Synemännen visste sig ej heller stå i jävsförhållande till nu kände sakägare. Gode männen förklarade, att de avlagt föreskriven ed samt att de innehade uppdrag att vara skiftesgodemän.

§ 3.

Laga hinder mot förrättningens handläggande eller det nu planerade dikningsföretagets utförande hade ingen att anmäla.

§ 4.

Förrättningsmannen framlade en plankarta över de marker, som torde bliva berörda av det planerade dikningsföretaget, samt profil- och sektionsritningar över de avlopp, vilkas upptagande påyrkats i samband med verkställda förundersökningar. Vidare meddelade förrättningsmannen, att sakägarne vid de yrkanden, som under förrättningen komme att framställas beträffande avlopps upptagande, hade att hänföra sig till numren på de vid förundersökningarna nerslagna och avvägda samt å ritningarna utmärkta avvägningspålarna.

§ 5.

Sökanden Alvar Bäckström framhöll, att vissa delar av hans fastighet Klörup 12⁶ besvärades av vatten. Han yrkade därför fördjupning och rörläggning av dikessträckan 0+79-4+38. Dessutom skulle enligt Bäckström nytt röravlopp upptagas över Johan Nilssons fastighet Klörup 12⁵ fram till det öppna avlopp, som utförts för dikningsföretaget Klörup nr 10 av år 1926.

§ 6.

Förrättningsmannen meddelade, att Elof Larsson och Nils Nilsson vid förundersökningarna ingått förening med sökanden och därom undertecknat särskild handling (Bil. 6). Elof Larsson erkände sin namnteckning på handlingen. Beträffande Nils Nilsson, som ej var närvarande på grund av beredskapstjänst, upplyste Kristen Kristensson, att Nilsson för honom omtalat, att han som sökande biträtt förrättningen. Handlingen vitsordades därefter av synemännen.

§ 7.

Elof Larsson yrkade, att det nu planerade dikningsföretaget skulle utsträckas öster och norr ut samt omfatta fördjupning och rörläggning även av dikessträckan 10+95-14+28. Vidare borde enligt Larsson det nuvarande avloppet fördjupas nerströms 10+95 i den utsträckning, som erfordras för avfall från hans marker.

§ 8.

Förrättningsmannen meddelade, att det nya avloppet komme att korsa vägen nr 3 Trelleborg-Haglösa-Klörup inom Oxie och Skytts vägdistrikt. I korsningspunkten finnes nu en 24" rörtrumma, som kan bibehållas i oförändrat skick. Nya anslutningsbrunnar måste dock utföras vid trummans ändpunkter.

§ 9.

Vägstyrelsens ordförande meddelade, att vägdistriktet skulle i egen regi och på egen bekostnad utföra de i § 8 här ovan omnämnda brunnarna.

§ 10.

Kristen Kristensson och Karl Nilsson förklarade sig villiga att som sökande biträda syneförrättningen. De undertecknade därför den handling (Bil. 6), som förut underskrivits av Elof Larsson och Nils Nilsson, vilket vitsordades av synemännen.

§ 11.

Kristen Kristensson yrkade, att tvenne täckta avlopp skulle utföras till den södra gränsen för hans fastighet Klörup 12⁴ nämligen från avvägningspunkterna 2+50 och 4+14.

§ 12.

Karl Nilsson yrkade upptagandet av sidoavlopp från avvägningspunkten 5+40 till gränsen mot hans fastighet Sjörup 6⁴.

§ 13.

Meddelades, att synegången omedelbart komme att företagas.

§ 14.

Upplästes och godkändes protokollet, varefter sammanträdet avslutades med tillkännagivande, att nytt sammanträde i ärendet komme att hållas i kommunalrummet i La Slågarp torsdagen den 2 september 1943 kl. 10.

La Slågarp den 15 juli 1943.
Å tjänstens vägnar:
C. H. Wallin
Statens lantbruksingeniör,
Eric Bengtsson
Tode Mäw.

År 1943 den 30 september inställde sig syne-
männen i kommunalrummet i La Lågarp för att åter-
handlägga synesförrättningen. Det till den 2 september
utsatta sammanträdet hade på grund av förrättnings-
mannens sjukdom inställts. Ny kungörelse angående
förrättningens företagande denna dag hade förrättnings-
mannen den 19 augusti 1943 översänt till pastorsam-
betena i La Lågarps och V. Alstads församlingar
och denna kungörelse hade anslagits
å vederbörande kyrkor den 22 respektive den 29
augusti 1943 (Bil. 7 och 8). Kungörelsen hade där-
jämte kördagen den 21 augusti 1943 varit införd i
Skånska Dagbladet. Till hände sakägare hade förrätt-
ningsmannen den 23 augusti översänt underrättelse
angående förrättningen (Bil. 4).

Jämte synemännen hade följande tillkal-
lats:
Lantbr. Alvar Bäckström, Lt. Lågarp.

Lantbr. Johan Nilsson, Klinga 12.

Lantbr. Kristen Kristensson, Nyhaga.

Lantbr. Karl Nilsson, Gjärup

Lantbr. Jöns Larsson, Gjärup

~~Dödsbodelägare efter Jöns Hallström gm.~~

~~Lantbr. Nils Nilsson, Gjärup~~

~~Lantbr. Emil Friis, Gjärup.~~

Lantbr. Olof Larsson, Rosenlund.

f. Lantbr. Bengt Bengtsson, Trelleborg gm. arrendator Birger Nilsson (utan fullmakt)

Agronomen Birger Nilsson, Sjörup, arr. den Bengt Bengtsson tillhöriga fastigheten.

~~Lantbr. Anton Nilsson, Sjörup.~~

~~Orie och Skytts vägstyrelse gm. vägstyrelsens ordf. herr Göran Göransson.~~

§ 15.

Förrättningsmannen redogjorde för av honom upprättat förslag till företagets utförande.

§ 16.

Då intet ytterligare förekom upplöstes protokollet, varefter förrättningen avslutades med tillkännagivande att nyst sammanträde i ärendet komme att hållas i kommunalrummet i La Slågarp fredagen den 29 oktober kl. 10.

La Slågarp den 30 september 1940.

Å tjänstens vägnar

C. H. Nellé

Statens Lantbruksingeniör

Eric Bengtsson Edvin Nilsson

Inde Mäw

Är 1943 den 29 oktober inställde sig synemännen i kommunalrummet i La Slågarp för att åter handlägga förrättningen.

Förutom synemännen hade följande tillstädeskommit:

Lantbr. Alvar Bäckström, St. Slågarp;

~~Lantbr. Johan Nilsson, Klörup 12;~~

Lantbr. Kristen Kristersson, Nyhaga;

Lantbr. Karl Nilsson, Sjörup;

~~Lantbr. Jöns Larsson, Sjörup;~~

~~Dödsbodelägarne efter Jöns Hallström;~~

~~Lantbr. Nils Nilsson, Sjörup.~~

~~Lantbr. Emil Frid, Sjörup;~~

Lantbr. Elof Larsson, Rosenhill;

~~f. lantbr. Bengt Bengtsson, Trelleborg,~~

~~Agronomen Birger Nilsson, Sjörup,~~

~~Lantbr. Anton Nilsson, Sjörup~~

§ 17.

Förrättningsmannen meddelade, att han inhämtat sådant yttrande, som föreskrives i 10 kap. 52 § vattenlagen (Bil. 9–11)

§ 18.

Förrättningsmannen redogjorde för av honom upprättat förslag till dikningsföretagets utförande. Förslagshandlingarna upplästes i huvudsakliga delar och bilades protokollet:

Värderingslängden	Bil. A.
Kostnadsförslaget	Bil. B.
Arbetsbeskrivningen	Bil. C.

§ 19.

Avgavs synemännens utlåtande – se Bil. D och Bil. Da – med tillkännagivande att den med utlåtandet missvöjde ägde detsamma klandra genom besvär till Söderbygdens vattendomstol.

§ 20.

Förrättningsmannen redogjorde för bestämmelserna i 11 kap. 85 § vattenlagen.

§ 21.

Förrättningsmannen redogjorde för gällande bestämmelser rörande bidrag och lån av statsmedel till utförande av torrläggningsföretag.

§ 22.

Delägarne överenskommo, att gemensamt ansöka om bidrag från statens avdikningsanslag samt uppdrogo åt lantbrukaren Alvar Bäckström, St. Slågarp, per Slågarp eller vid förfall för honom åt lantbrukaren Kristen Kristersson, Klörup nr 12 per Alstad;

att med förrättningsmannen träffa avtal om upprättandet av sådana handlingar, som erfordras för ansökan om bidrag;
att hos Kungl. Lantbruksstyrelsen ansöka om bidrag;
att, därest bidrag beviljas, med Kungl. Lantbruksstyrelsen avsluta kontrakt om företagets utförande.
att uppbära och utkvittera de penningemedel, som komma att utbetalas såsom bidrag.
att företräda delägarne i alla de frågor, som beröra bidraget.

§ 23.

Hertaget delägare förklarade, att de ville komma i åtnjutande av lån från statens avdikningslånefond och undertecknade därom särskild förening.

§ 24.

Sedan de närvarande förklarat sig beredda att omedelbart utse styrelse, valdes till styrelseledamöter lantbrukaren Alvar Bäckström, St. Slågarp per Slågarp, ordförande och verkställande ledamot lantbrukaren Kristen Kristensson, Klörup per Alstad och lantbrukaren Kurt Larsson, Rosenhill per Alstad (son till Elof Larsson).

Till revisorer valdes lantbrukare Karl Nilsson, Sjörup nr 6 per Alstad och Birger Nilsson, Sjörup nr 1 per Alstad.

§ 25.

Förrättningsmannen meddelade, att de till dikningsföretaget hörande handlingarna och ritningarna skulle inom trettio dagar översändes till styrelsens ordförande Alvar Bäckström, för att hos honom hållas tillgängliga för envar, som till granska dem eller saga avskrifter och kopior.

§ 26.

Överlämnades till Alvar Bäckström ett exemplar av arvodesräkningen för förrättningen. Angående efter dagarvode debiterad ersättning hänvisades till räkningen.

§ 27.

Till protokollet anteckenades, att ersättning för hantlangning m. m. skulle utgå med tillsammans 51.75 kr, varav 19.55 kr. till Alvar Bäckström och 32.20 kr till Elof Larsson. Beloppen utbetalades omedelbart av förrättningsmannen.

§ 28.

Då intet ytterligare förekom, upplästes och godkändes protokollet, varefter förrättningen förklarades avslutad och sammanträdet upplöstes.

La Slågarp den 29 oktober 1943
Å Gjänstens vägnar.
C. H. Mellin.
Statens lantbruksingenjör.

Erik Bengtsson
Node Mån

~~197~~ / 1941 ~~[illegible]~~ 36 / 1943 Bil. 1. 13

Ek.D. ~~xxxxx~~ nr 30/6081941.

Ink. till Lantbruksingeniörskontoret
den 18/11 1941.

R E S O L U T I O N.

Översändes till lantbruksingenjören i Malmöhus län, - som förordnas att, därest laga hinder ej möter, i behörig ordning företaga den i inneliggande ansökan omförmälda förrättning; skolande bevis om detta förordnandes emottagande skyndsamt hit insändas.

Malmö i landskansliet den 17 november 1941.

Eric Sverne

T. Kinnman

Erkänt d. 4/2-42.

1673

14.

30

Ek. D. ..... nr 608 år 19 41
Länsstyrelsen i Malmöhus län.
Ink. 14. NOV. 1941
Landskansliet

Till

Länsstyrelsen i Malmöhus län.

Vördsamt anhålles om förordnande för behörig förrättningsman att jämlikt gällande vattenlag handlägga syneförrättning för torrläggning av de mig tillhöriga fastigheterna 355/2772 mtl. Klörup 12 6, 25/256 mtl. Klörup 14 8 och 23/256 mtl. Klörup 14 9 i La Slågarps socken, Malmöhus län. Av förrättningen torde även komma att beröras andra fastigheter, vilka emellertid ej kunna uppgivas förrän vederbörliga förundersökningar för syneförrättningen utförts.

St. Slågarp per Slågarp den 12 november 1941.

Alvar Bäckström

Tel. Östra Grevie 24.

Bil. 2. 15

KUNGÖRELSE angående sammanträde för syneförrättning enl. 10 kap. vattenlagen.

Ink. till Lantbruksingeniörskontoret

Kungörelse. d. 5/7 1943.

Sammanträde för syneförrättning angående torrläggning av marker till Klörup nr 12 m.fl. hemman i La Slågarps och V. Alstads socknar, Malmöhus län, kommer att hållas i kommunalrummet i La Slågarp torsdagen den 15 juli 1943, kl. 10, då vederbörande sakägare hava att tillstädeskomma personligen eller genom befullmäktigade ombud. Av förrättningen kunde beröras dels marker tillhörande Klörup nr 12 i La Slågarps socken samt Sjörup n:ris 1, 3, 6 och 7 i V. Alstads socken, dels allm. vägen Trelleborg-Haglösa-Klörup eller vägen nr 3 i Skytts härad av Oxie och Skytts vägdistrikt, dels dikningsföretaget "Klörup nr 10 m.fl. hemman av år 1926" i La Slågarps socken.

Malmö den 23 juni 1943.

Å tjänstens vägnar:

C.H. Wallér.

C. H. Wallér.
Statens lantbruksingeniör.

Att förestående kungörelse anslagits för La Slågarps församling söndagen den 27 juni 1943 betygar:

Kyrkoherde.

Anhålles, att förestående kungörelse fortast möjligt måtte upplåsas för församling samt därefter med bevis om att den anslagits, återsändas till förrättningsmannen under adress Södra Förstadsgatan 2, Malmö.

Bil. 3. 16

KUNGÖRELSE angående sammanträde för syneförrättning enl. 10 kap. vattenlagen.

Ink. till Lantbruksingeniörskontoret den 7/7 1943.

Kungörelse.

Sammanträde för syneförrättning angående torrläggning av marker till Klörup nr 12 m.fl. hemman i La Slågarps och V. Alstads socknar, Malmöhus län, kommer att hållas i kommunalrummet i La Slågarp torsdagen den 15 juli 1943, kl. 10 då vederbörande sakägare hava att tillstädeskomma personligen eller genom befullmäktigade ombud. Av förrättningen kunde beröras dels marker tillhörande Klörup nr 12 i La Slågarps socken samt Sjörup n:ris 1, 3, 6 och 7 i V. Alstads socken, dels allm. vägen Trelleborg-Haglösa-Klörup eller vägen nr 3 i Skytts härad av Oxie och Skytts vägdistrikt, dels dikningsföretaget "Klörup nr 10 m.fl. hemman av år 1926" i La Slågarps socken.

Malmö den 23 juni 1943.

Å tjänstens vägnar:

C.H. Wallér.

Statens lantbruksingeniör.

Att förestående kungörelse anslagits för V. Alstads församling söndagen den 27. juni 1943 betygar:

p. l.

Anhålles, att förestående kungörelse fortast möjligt måtte uppläsas för församling samt därefter med bevis om att den anslagits, återsändas till förrättningsmannen under adress Södra Förstadsgatan 2, Malmö.

Bil. 4. 17

Förteckning

över underrättelser, kungörelser m.m., som avsänts vid syneförrättning angående torrläggning av marker till Klörup nr 12 m.fl. hemman i La Slågarps och V. Alstads socknar, Malmöhus län.

Adressat.	Adress.	Datum för underrättelsens avsändande.
1.	2.	3.
Pastorsämbetet i La Slågarps församling /kungörelse/,	Slågarp	23/6 1943
Pastorsämbetet i V. Alstads församling /kungörelse/,	Alstad	" "
Agronom Edvin Nilsson /god man/, Hagalund,	"	" "
Lantbr. Erik Bengtsson /god man/, Klörup,	"	" "
Lantbr. Alvar Bäckström, St. Slågarp,	Slågarp	26/6 "
Lantbr. Kristen Kristensson, Nyhaga,	Alstad	" "
Lantbr. Johan Nilsson, Klörup 12,	"	" "
Lantbr. Elof Larsson, Rosenhill,	"	" "
Lantbr. Emil Frid, Sjörup 6,	"	" "
Lantbr. Nils Nilsson, Sjörup 6,	"	" "
Lantbr. Jöns Larsson, Sjörup 6,	"	" "
Lantbr. Karl Nilsson, Sjörup 6,	"	" "
Agronom Birger Nilsson, Sjörup 6,	"	" "
f. Lantbr. Bengt Bengtsson, Svenstorpsgat. 15,	Trelleborg	" "
Distriktsbarnmorskan fru Ingeborg Andersson,	Åhus	" "
Sysslomannen för dikn.föret. "Klörup nr 10 av år 1926" f. lantbr. Anton Nilsson, Klörup,	Alstad	" "
Oxie och Skytts vägstyrelse, Tingshuset,	Malmö	" "

Malmö den 26 juni 1943.

Å tjänstens vägnar:

O.A. Nilsson

Statens lantbruksingeniör.

Pastorsämbetet i La Slågarps församling /kungörelse/,	Slågarp	19/8 1943
Pastorsämbetet i V. Alstads församling /kungörelse/,	Alstad	" "
Agronom Edvin Nilsson /god man/, Hagalund,	"	" "
Lantbr. Erik Bengtsson /god man/, Klörup,	"	" "
Lantbr. Alvar Bäckström, St. Slågarp,	Slågarp	23/8 "
Lantbr. Kristen Kristensson, Nyhaga,	Alstad	" "

18.

1.	2.	3.
Lantbr. Johan Nilsson, Klörup nr 12,	Alstad	23/8 1943
Lantbr. Elof Larsson, Rosenhill,	"	" "
Lantbr. Emil Frid, Sjörup nr 6,	"	" "
Lantbr. Nils Nilsson, Sjörup nr 6,	"	" "
Lantbr. Jöns Larsson, Sjörup nr 6,	"	" "
Lantbr. Karl Nilsson, Sjörup nr 6,	"	" "
Agronom Birger Nilsson, Sjörup nr 6,	"	" "
f. Lantbr. Bengt Bengtsson, Svenstorpsgat. 15,	Trelleborg	" "
Distriksbarnmorskan fru Ingeborg Andersson,	Åhus,	" "
Sysslomannen för dikningsföretaget "Klörup nr 10 av år 1926",		" "
f. Lantbr. Anton Nilsson, Klörup,	Alstad	" "
Oxie och Skytts vägstyrelse, Tingshuset,	Malmö	" "

Malmö den 23 augusti 1943.

Å tjänstens vägnar:

E.H. Wallér.

Statens lantbruksingeniör.

Bil. 5 19.

F u l l m a k t.

Härmed befullmäktigas Vägm. Elof Nilsson, att föra min talan vid den syneförrättning av dikningsföretaget L:a Slågarp V.Alstad vartill jag kallats till L:a Slågarps kommunalrum, torsdagen den 15 ds.

Trelleborg den 12 juli 1943

Bengt Bengtsson.

Genom E. Andersson.

Ägare av n:r 1 V. Alstad

Bevittnas:

Hjalmar Nordberg

Elida Andersson.

20
Bil. 6

Förening.

Undertecknad vill härmed förena sig med sökanden i den syneförrättning, som avser torrläggning av marker tillhörande Klörup nr 12 och 14 i Lilla Slågarps socken.

Sjörup den 17/4 1943

~~Elof Larsson~~ Nils Nilsson
~~Ägare till~~

~~Egenhändiga namnteckningen vitsorda.~~

Vitsordas:
C. A. Wallin Edvin Nilsson Eric Bengtsson

Förestående förening bitröder
La Slågarp den 15 juli 1943.

~~C. A.~~ Karl Nilsson Kristen Kristensson

Vitsordas:
C. A. Wallin Edvin Nilsson Eric Bengtsson

18.

Bil F. 21

KUNGÖRELSE angående sammanträde för SYNEFÖRRÄTTNING enligt 10 kap. vattenlagen.

Kungörelse.

På grund av förrättningsmannens sjukdom inställes det sammanträde för syneförrättning angående torrläggning av marker till Klörup nr 12 m.fl. hemman i Lilla Slågarps och Västra Alstads socknar, Malmöhus län, som utsatts att hållas i kommunalrummet i Lilla Slågarp torsdagen den 2 september 1943 kl. 10. Nytt sammanträde kommer i stället att hållas å samma plats torsdagen den 30 september 1943 kl. 10.

Malmö den 19 augusti 1943.

Å tjänstens vägnar:

C.H. Wallér.

Statens lantbruksingeniör.

Att förestående kungörelse anslagits för La Slågarps församling söndagen den 22 augusti 1943 betygar:

Ivan Persson

Kyrkoherde.

Anhålles, att förestående kungörelse fortast möjligt måtte anslås för La Slågarps församling samt därefter med bevis om att den anslagits, återsändas till förrättningsmannen under adress Södra Förstadsgatan 2, Malmö.

Ink. till Lantbruksingeniörskontoret
den 31/8 1943

Bil 8 29

KUNGÖRELSE angående sammanträde för SYNEFÖRRÄTTNING enligt 10 kap. vattenlagen.

Kungörelse.

På grund av förrättningsmannens sjukdom inställes det sammanträde för syneförrättning angående torrläggning av marker till Klörup nr 12 m.fl. hemman i Lilla Slågarps och Västra Alstads socknar, Malmöhus län, som utsatts att hållas i kommunalrummet i Lilla Slågarp torsdagen den 2 september 1943 kl. 10. Nytt sammanträde kommer i stället att hållas å samma plats torsdagen den 30 september 1943 kl. 10.

Malmö den 19 augusti 1943.

Å tjänstens vägnar:

C.H. Wallér.

Statens lantbruksingeniör.

Att förestående kungörelse anslagits för V. Alstads församling söndagen den 29.8.1943 betygar:

p. L.

Anhålles, att förestående kungörelse fortast möjligt måtte anslås för V. Alstads församling samt därefter med bevis om att den anslagits, återsändas till förrättningsmannen under adress Södra Förstadsgatan 2, Malmö.

Ink. till Lantbruksingeniörskontoret den 30/8 1943

CLAES-HENRIC WALLÉR
Statens Lantbruksingeniör
Tel. 15950 - MALMÖ

Bil. 9 28

Till

Vägdirektören I Malmöhus län,

Malmö.

Ang. dikningsföretaget "Klörup - Sjörup av år 1943".

Sedan jag av länsstyrelsen förordnats att vid syneförrättning enligt vattenlagen upprätta förslag till utförande av dikningsföretaget "Klörup - Sjörup av år 1943" i Le Slägarps och V. Alstads socknar, Malmöhus län, har sådant förslag nu av mig upprättats och kommer detsamma att föreläggas intressenterna vid sammanträde den 29 innevarande oktober. Då det planerade dikningsföretaget berör allmänna vägen Trelleborg - Haglösa - Klörup eller vägen nr 3 i Skytts härad, Onsjö och Skytts vägdistrikt, får jag härmed överlämna ett utdrag av mitt förslag till utlåtande i ärendet med anhållan om Edert yttrande jämlikt bestämmelserna i 10 kap. 52 § vattenlagen. Även översändes ett utdrag av den topografiska kartan, på vilken den i utlåtan-

det omnämnda vägtrumman utmärkts med röd ring.

Malmö den 2 oktober 1943.

I tjänsten

C.H.Waller.

C.H.Waller.

Dikningsföretaget "Klörup - Sjörup av år 1943".

Utdrag av förslag till utlåtande.

Mom. 3. Broar och trummor.

Det nya avloppet korsar allmänna vägen Trelleborg - Hagelösa - Klörup eller vägen nr 3 i Skytts härad, Oxie och Skytts vägdistrikt ca 750 m söder om vägskälet vid Klörups mejeri. I korsningspunkten, som ligger mellan avvägningspunkterna 4+38 och 4+48, finnes nu en 24" betongtrumma. Trumman har utförts till det djup, som erfordras för ovanför liggande markers torrläggning, och av rör med tillräckliga dimensioner, varför den kan bibehållas i oförändrat skick. Anslutningsbrunnar saknas emellertid, varför sådana skola anordnas vid trummans ändpunkter. Dessa brunnar skola utföras med 50 cm diamrum, grundläggas på fast botten samt omskolas med sten och grovt grus. I brunnarna skola förutom rörledningarna för det nya avloppet inkopplas minst 3 st 4"/10 cm/ rör, så att vägvatten samt dagvatten och dräneringsvatten obehindrat kan inledas i brunnarna.

De nya anslutningsbrunnarna skola utföras av vägdistriktet, som genom sin vägstyrelse skall underrätta vägdirektören i länet om den tidpunkt, då arbetet kommer att påbörjas.

Malmö i oktober 1943

Å tjänstens vägnar:

C. H. Nelli

Statens lantbruksingeniör.

VÄGINGENJÖREN
I
MALMÖHUS LÄN

D.nr. 1/122/43

Ink. till Lantbruksingeniörskontoret
den 6/10 1943.

Bil. 11.

Till

Statens lantbruksingenjör
Claes-Henric Wallér
M a l m ö.

Med anledning av Eder skrivelse den 2 oktober 1943 får jag härmed meddela, att jag intet har att erinra emot de av Eder i Edert i oktober 1943 dagtecknade utlåtande angående dikningsföretaget "Klörup - Sjörup av år 1943" föreslagna åtgärderna.

Malmö den 4 oktober 1943.

W. Mannerfelt.

Klöntjo

Bil. A.

27.

Areal								Nuvarande värde			Blivande värde			Förbättringsvärde		
Åker		Äng och odlingsmark		Annan duglig mark		Impediment och högl. mark		pr har	pr ägofigur		pr har	pr ägofigur		pr har	pr ägofigur	
Har	ar	Har	ar	Har	ar	Har	ar	Kr.	Kr.	öre	Kr.	Kr.	öre	Kr.	Kr.	öre
7		8		9		10		11	12		13	14		15	16	

Värderingslängd
och
Hävdeförteckning

Hemmanstal	Registernummer	Littera å kartan	Socken, by och hemman	Delägares namn, hemvist m. m. samt ägobeskrivning	Ägofigurens nummer	
1	2	3	4	5	6	
			La Slågarpa s:n.	Avdelning 1		
355/2772	12 6		Klöup	Alvar Bräckström		
				Ålesa m. p. l.	1	8
				Do do	2	6
				Do do	3	4
				Do do	4	2
				Do do	5	2
				Do do	6	4
				Do do	7	6
				Do do	8	8
				Do do	9	8
				Do do	10	6
				Do do	11	4
				Do do	12	2
				Do do	13	2
				Do do	14	4
				Do do	15	6
				Do do	16	8
				Do do	17	8
				Do do	18	6
				Do do	19	4
				Do do	20	2
				Do do	21	2
				Do do	22	4
				Do do	23	6
				Do do	24	8
				Do do	25	8
				Do do	26	6
				Öreföres		

Areal								Nuvarande värde			Blivande värde			Förbättringsvärde		
Åker		Äng och odlingsmark		Annan duglig mark		Impediment och högl. mark		pr har	pr ägofigur		pr har	pr ägofigur		pr har	pr ägofigur	
Har	ar	Har	ar	Har	ar	Har	ar	Kr.	Kr.	öre	Kr.	Kr.	öre	Kr.	Kr.	öre
7		8		9		10		11	12		13	14		15	16	
	07							3900	273	—	4500	315	—	600	42	—
	09							3300	297	—	4500	405	—	1200	108	—
	11							2500	275	—	4500	495	—	2000	220	—
	09							1500	135	—	4500	405	—	3000	270	—
	05							1500	75	—	4500	225	—	3000	150	—
	11							2500	275	—	4500	495	—	2000	220	—
	08							3300	264	—	4500	360	—	1200	96	—
	08							3900	312	—	4500	360	—	600	48	—
	04							3900	156	—	4500	180	—	600	24	—
	04							3300	132	—	4500	180	—	1200	48	—
	07							2500	175	—	4500	315	—	2000	140	—
	01							1500	15	—	4500	45	—	3000	30	—
	04							1500	60	—	4500	180	—	3000	120	—
	16							2500	400	—	4500	720	—	2000	320	—
	25							3300	825	—	4500	1125	—	1200	300	—
	17							3900	663	—	4500	765	—	600	102	—
	07							3900	273	—	4500	315	—	600	42	—
	09							3300	297	—	4500	405	—	1200	108	—
	18							2500	450	—	4500	810	—	2000	360	—
	10							1500	150	—	4500	450	—	3000	300	—
	05							1500	75	—	4500	225	—	3000	150	—
	06							2500	150	—	4500	270	—	2000	120	—
	07							3300	231	—	4500	315	—	1200	84	—
	10							3900	390	—	4500	450	—	600	60	—
	13							3900	507	—	4500	585	—	600	78	—
	13							3300	396	—	4500	540	—	1200	144	—
2	43								7251	—		10935	—		3684	—

Hemmanstal	Registernummer	Littera å kartan	Socken, by och hemman	Delägares namn, hemvist m. m. samt ägobeskrivning	Ägofigurens nummer	
1	2	3	4	5	6	
				Överförst		
				Åker m.p.l.	27	4
				Do do	28	2
				Do do	29	2
				Do do	30	2
				Do do	31	4
				Do do	32	6
				Summa		
			V. Alstads sn.	Avdelning 2		
178/40000 ~~158/40000~~	av 64		Sjörup	Karl Nilsson		
				Åker m.p.l.	33	8
				Do. do	34	6
				Summa		
157/10000	6 16		Sjörup	Ida Forss ~~Jöns Hallström [illegible]~~		
				Åker m.p.l.	35	8
				Do do	36	6
				Do do	37	4
				Do do	38	2
				Do do	39	8
				Do do	40	6
				Do do	41	4
				Do do	42	2
				Do do	43	8
				Do do	44	6
				Do do	45	4
				Överförs		

Med gjort [illegible] rättelser, [illegible] [illegible] [illegible] [illegible] [illegible] den 8 oktober 1946

Areal								Nuvarande värde			Blivande värde			Förbättringsvärde		
Åker		Äng och odlingsmark		Annan duglig mark		Impediment och högl. mark		pr har	pr ägofigur		pr har	pr ägofigur		pr har	pr ägofigur	
Har	ar	Har	ar	Har	ar	Har	ar	Kr.	Kr.	öre	Kr.	Kr.	öre	Kr.	Kr.	öre
7		8		9		10		11	12		13	14		15	16	
2	43								7257	—		10935	—		3684	—
	14	v						2000	350	—	4500	630	—	2000	280	—
	10	v						1500	150	—	4500	450	—	3000	300	—
	06	v						1500	90	—	4500	270	—	3000	180	—
	15	v						1500	225	—	4500	675	—	3000	450	—
	14	v						2500	350	—	4500	630	—	2000	280	—
	06	v						3300	198	—	4500	270	—	1200	72	—
3	08								8614	—		13860	—		5246	—
	03	v						3500	105	—	4000	120	—	500	15	—
	02	v						3000	60	—	4000	80	—	1000	20	—
	05								165	—		200	—		35	—
	10	v						3500	350	—	4000	400	—	500	50	—
	17	v						3000	510	—	4000	680	—	1000	170	—
	09	v						2500	225	—	4000	360	—	1500	135	—
	07	v						2000	140	—	4000	280	—	3000	140	—
	12	v						3500	420	—	4000	480	—	500	60	—
	15	v						3000	450	—	4000	600	—	1000	150	—
	17	v						2500	425	—	4000	680	—	1500	255	—
	07	v						2000	140	—	4000	280	—	2000	140	—
	10	v						3500	350	—	4000	400	—	500	50	—
	09	v						3000	270	—	4000	360	—	1000	90	—
	04	v						2500	100	—	4000	160	—	1500	60	—
1	17								3380	—		4680	—		1300	—

Hemmanstal	Registernummer	Littera å kartan	Socken, by och hemman	Delägares namn, hemvist m. m. samt ägobeskrivning		Ägofigurens nummer	
1	2	3	4	5		6	
				Överfört			
				Åker	m. p. l.	46	2
				Do	do	47	2
				Do	do	48	4
				Summa.			
157/10000	6 17		Sjödupp.	Jöns Larsson			
				Åker	m. p. l.	49	2
				Do	do	50	2
				Do	do	51	2
				Do	do	52	4
				Do	do	53	6
				Do	do	54	8
				Do	do	55	8
				Do	do	56	6
				Do	do	57	4
				Do	do	58	4
				Do	do	59	6
				Do	do	60	8
				Do	do	61	8
				Do	do	62	6
				Do	do	63	4
				Do	do	64	2
				Do	do	65	2
				Do	do	66	4
				Do	do	67	6
				Summa.			

Areal								Nuvarande värde			Blivande värde			Förbättringsvärde		
Åker		Äng och odlingsmark		Annan duglig mark		Impediment och högl. mark		pr har	pr ägofigur		pr har	pr ägofigur		pr har	pr ägofigur	
Har	ar	Har	ar	Har	ar	Har	ar	Kr.	Kr.	öre	Kr.	Kr.	öre	Kr.	Kr.	öre
7		8		9		10		11	12		13	14		15	16	
1	17½								3380	–		4680	–		1300	–
	06	v						2000	120	–	4000	240	–	2000	120	–
	10	v						2000	200	–	4000	400	–	2000	200	–
	03	v						2500	75	–	4000	120	–	1500	45	–
1	36								3775	–		5440	–		1665	–
	06	v						2000	120	–	4000	240	–	2000	120	–
	04	v						2000	80	–	4000	160	–	2000	80	–
	05	v						2000	100	–	4000	200	–	2000	100	–
	07	v						2500	175	–	4000	280	–	1500	105	–
	10	v						3000	300	–	4000	400	–	1000	100	–
	10	v						3500	350	–	4000	400	–	500	50	–
	09	v						3500	315	–	4000	360	–	500	45	–
	10	v						3000	300	–	4000	400	–	1000	100	–
	10	v						2500	250	–	4000	400	–	1500	150	–
	12	v						2500	300	–	4000	480	–	1500	180	–
	05	v						3000	150	–	4000	200	–	1000	50	–
	06	v						3500	210	–	4000	240	–	500	30	–
	08	v						3500	280	–	4000	320	–	500	40	–
	10	v						3000	300	–	4000	400	–	1000	100	–
	13	v						2500	325	–	4000	520	–	1500	195	–
	06	v						2000	120	–	4000	240	–	2000	120	–
	19	v						2000	380	–	4000	760	–	2000	380	–
	19	v						2500	475	–	4000	760	–	1500	285	–
	08	v						3000	240	–	4000	320	–	1000	80	–
1	77								4770	–		7080	–		2310	–

Hemmanstal	Registernummer	Littera å kartan	Socken, by och hemman	Delägares namn, hemvist m. m. samt ägobeskrivning		Ägofigurens nummer	
1	2	3	4	5		6	
~~7297 av~~ ~~168000~~	~~6^5, 6^6, 6^18, 6^19, 6^20~~		Sjörup	Jöns Larsson			
				Åker	m. p. l.	68	6
209/10000	6^19, 6^20			Do	do	69	4
				Do	do	70	2
				Do	do	71	4
				Do	do	72	2
				Do	do	73	4
				Do	do	74	6
				Do	do	75	8
				Do	do	76	2
				Do	do	77	4
				Do	do	78	6
				Do	do	79	8
					Summa		
3/16	1'		Sjörup.	Bärger Nilsson och Hildegard Nilsson Bengt Bengtsson			
				Åker	m. p. l.	80	6
				Do	do	81	8
				Do	do	82	8
				Do	do	83	6
				Do	do	84	2
				Do	do	85	4
				Do	do	86	6
				Do	do	87	8
				Do	do	88	8
				Do	do	89	6
				Do	do	90	4
				Do	do	91	2
				Do	do	92	2
					Äxenfjöres		

Areal								Nuvarande värde			Blivande värde			Förbättringsvärde		
Åker		Äng och odlingsmark		Annan duglig mark		Impediment och högl. mark		pr har	pr ägofigur		pr har	pr ägofigur		pr har	pr ägofigur	
Har	ar	Har	ar	Har	ar	Har	ar	Kr.	Kr.	öre	Kr.	Kr.	öre	Kr.	Kr.	öre
7		8		9		10		11	12		13	14		15	16	
	05	V						3000	150	-	4000	200	-	1000	50	-
	17	V						2500	425	-	4000	680	-	1500	255	-
	05	V						2000	100	-	4000	200	-	2000	100	-
	13	V						2500	325	-	4000	520	-	1500	195	-
	23	V						2000	460	-	4000	920	-	2000	460	-
	12	V						2500	300	-	4000	480	-	1500	180	-
	09	V						3000	270	-	4000	360	-	1000	90	-
	08	V						3500	280	-	4000	320	-	500	40	-
	06	V						2000	120	-	4000	240	-	2000	120	-
	22	V						2500	550	-	4000	880	-	1500	330	-
	26	V						3000	780	-	4000	1040	-	1000	260	-
	27	V						3500	945	-	4000	1080	-	500	135	-
1	73								4705	-		6920	-		2215	-
	12	V						3000	360	-	4000	480	-	1000	120	-
	16	V						3500	560	-	4000	640	-	500	80	-
	14	V						3500	490	-	4000	560	-	500	70	-
	15	V						3000	450	-	4000	600	-	1000	150	-
	10	V						2000	200	-	4000	400	-	2000	200	-
	28	V						2500	700	-	4000	1120	-	1500	420	-
	16	V						3000	480	-	4000	640	-	1000	160	-
	08	V						3500	280	-	4000	320	-	500	40	-
	20	V						3500	700	-	4000	800	-	500	100	-
	18	V						3000	540	-	4000	720	-	1000	180	-
	10	V						2500	250	-	4000	400	-	1500	150	-
	06	V						2000	120	-	4000	240	-	2000	120	-
	03	V						2000	60	-	4000	120	-	2000	60	-
1	76								5190	-		7040	-		1850	-

Hemmanstal	Registernummer	Littera å kartan	Socken, by och hemman	Delägares namn, hemvist m. m. samt ägobeskrivning		Ägofigurens nummer	
1	2	3	4	5		6	
					Överfört		
				Åker	m. p. l.	93	4
				Do	do	94	6
				Do	do	95	8
					Summa		
157/10000	6 15		Sjörup	Jöns Larsson			
				Åker	m. p. l.	96	4
				Do	do	97	2
				Do	do	98	2
				Do	do	99	4
				Do	do	100	6
				Do	do	101	8
					Summa		
157/10000	6 14		Sjörup	Nils Nilsson			
				Åker	m. p. l.	102	8
				Do	do	103	6
				Do	do	104	4
				Do	do	105	2
				Do	do	106	2
					Summa		
157/10000	6 13		Sjörup	Nils Nilsson			
				Åker	m. p. l.	107	2
				Do	do	108	4
				Do	do	109	2
				Do	do	110	4
				Do	do	111	6
					Överfört		

Areal								Nuvarande värde			Blivande värde			Förbättringsvärde		
Åker		Äng och odlingsmark		Annan duglig mark		Impediment och högl. mark		pr har	pr ägofigur		pr har	pr ägofigur		pr har	pr ägofigur	
Har	ar	Har	ar	Har	ar	Har	ar	Kr.	Kr.	öre	Kr.	Kr.	öre	Kr.	Kr.	öre
7		8		9		10		11	12		13	14		15	16	
1	76								5190	-		7040	-		11850	-
	13	v						2500	325	-	4000	520	-	1500	195	-
	18	v						3000	540	-	4000	720	-	1000	180	-
	26	v						3500	910	-	4000	1040	-	500	130	-
2	33								6965	-		9320	-		12355	-
	02	v						2500	50	-	4000	80	-	1500	30	-
	10	v						2000	200	-	4000	400	-	2000	2000	-
	07	v						2000	140	-	4000	280	-	2000	1400	-
	08	v						2500	200	-	4000	320	-	1500	1200	-
	09	v						3000	270	-	4000	360	-	1000	90	-
	12	v						3500	420	-	4000	480	-	500	60	-
	48								1280	-		1920	-		6400	-
	13	v						3500	455	-	4000	520	-	500	65	-
	10	v						3000	300	-	4000	400	-	1000	100	-
	10	v						2500	250	-	4000	400	-	1500	150	-
	18	v						2000	360	-	4000	720	-	2000	360	-
	10	v						2000	200	-	4000	400	-	2000	200	-
	61								1565	-		2440	-		875	-
	10	v						2000	200	-	4000	400	-	2000	200	-
	01	v						2500	25	-	4000	40	-	1500	15	-
	10	v						2000	200	-	4000	400	-	2000	200	-
	28	v						2500	700	-	4000	1120	-	1500	420	-
	20	v						3000	600	-	4000	800	-	1000	200	-
	69								1725	-		2760	-		1035	-

Hemmanstal	Registernummer	Littera å kartan	Socken, by och hemman	Delägares namn, hemvist m. m. samt ägobeskrivning		Ägofigurens nummer	
1	2	3	4	5		6	
				Överfört			
				Åker	m. p. l.	112	6
				Do	do	113	8
				Summa			
16/625	6 12		Sjörup	Emil Fried			
				Åker	m. p. l.	114	8
				Do	do	115	6
				Do	do	116	6
				Do	do	117	4
				Do	do	118	4
				Do	do	119	2
				Do	do	120	2
				Do	do	121	4
				Do	do	122	6
				Summa			
157/10000	6 11		Sjörup	Ingeborg Hermodsson f. Larsson, Aola Larsson och Kurt Larsson Elof Larsson			
				Åker	m. p. l.	123	4
				Do	do	124	6
				Do	do	125	8
				Summa			
1/12	7 5		Sjörup	Ingeborg Hermodsson f. Larsson, Aola Larsson och Kurt Larsson Elof Larsson			
				Åker	m. p. l.	126	8
				Do	do	127	6
				Do	do	128	4
				Do	do	129	4
				Do	do	130	6
				Överföras			

Areal								Nuvarande värde			Blivande värde			Förbättringsvärde		
Åker		Äng och odlingsmark		Annan duglig mark		Impediment och högl. mark		pr har	pr ägofigur		pr har	pr ägofigur		pr har	pr ägofigur	
Har	ar	Har	ar	Har	ar	Har	ar	Kr.	Kr.	öre	Kr.	Kr.	öre	Kr.	Kr.	öre
7		8		9		10		11	12		13	14		15	16	
	69								1725	–		2760	–		1035	–
	11	v						3000	330	–	4000	440	–	1000	110	–
	13	v						3500	455	–	4000	520	–	500	65	–
	93								2570	–		3720	–		1210	–
	37	v						3500	1295	–	4000	1480	–	500	185	–
	13	v						3000	390	–	4000	520	–	1000	130	–
	03	v						3000	90	–	4000	120	–	1000	30	–
	03	v						2500	75	–	4000	120	–	1500	45	–
	15	v						2500	375	–	4000	600	–	1500	225	–
	06	v						2000	120	–	4000	240	–	2000	120	–
	02	v						2000	40	–	4000	80	–	2000	40	–
	08	v						2500	200	–	4000	320	–	1500	120	–
	07	v						3000	210	–	4000	280	–	1000	70	–
	94								2795	–		3760	–		965	–
	11	v						2500	275	–	4000	440	–	1500	165	–
	07	v						3000	210	–	4000	280	–	1000	70	–
	07	v						3500	245	–	4000	280	–	500	35	–
	25								730	–		1000	–		270	–
	20	v						3500	700	–	4000	800	–	500	100	–
	12	v						3000	360	–	4000	480	–	1000	120	–
	01	v						2500	25	–	4000	40	–	1500	15	–
	05	v						2500	125	–	4000	200	–	1500	75	–
	07	v						3000	210	–	4000	280	–	1000	70	–
	45								1420	–		1800	–		380	–

Hemmanstal	Registernummer	Littera å kartan	Socken, by och hemman	Delägares namn, hemvist m. m. samt ägobeskrivning	Ägofigurens nummer	
1	2	3	4	5	6	
				Överfört		
				Åker m. p. l.	131	8
				Summa.		
195/5000	6 10		Sjörup	Lugebog Hemodern/Larsson, Hela Larsson och Kurt Larsson Elof Larsson		
				Åker m. p. l.	132	4
				Do do	133	6
				Do do	134	8
				Do do	135	8
				Do do	136	6
				Do do	137	4
				Summa.		
1/6	10 ~~3~~		Sjörup.	Lugebog Hemodern/Larsson, Hela Larsson och Kurt Larsson Elof Larsson		
				Åker m. p. l.	138	8
				Do do	139	6
				Do do	140	4
				Do do	141	6
				Do do	142	8
				Do do	143	4
				Vattenhålla, imp.	144	—
				Åker do	145	4
				Do do	146	6
				Do do	147	8
				Summa		

Areal								Nuvarande värde			Blivande värde			Förbättringsvärde		
Åker		Äng och odlingsmark		Annan duglig mark		Impediment och högl. mark		pr har	pr ägofigur		pr har	pr ägofigur		pr har	pr ägofigur	
Har	ar	Har	ar	Har	ar	Har	ar	Kr.	Kr.	öre	Kr.	Kr.	öre	Kr.	Kr.	öre
7		8		9		10		11	12		13	14		15	16	
	45								1420	—		1800	—		380	—
	21	v						3500	735	—	4000	840	—	500	105	—
	66								2155	—		2640	—		485	—
	04	v						2500	100	—	4000	160	—	1500	60	—
	19	v						3000	570	—	4000	760	—	1000	190	—
	35	v						3500	1225	—	4000	1400	—	500	175	—
	17	v						3500	595	—	4000	680	—	500	85	—
	17	v						3000	510	—	4000	680	—	1000	170	—
	05	v						2500	125	—	4000	200	—	1500	75	—
	97								3125	—		3880	—		755	—
	32	v						3500	1120	—	4000	1280	—	500	160	—
	34	v						3000	1020	—	4000	1360	—	1000	340	—
	26	v						2500	650	—	4000	1040	—	1500	390	—
	16	v						3000	480	—	4000	640	—	1000	160	—
	11	v						3500	385	—	4000	440	—	500	55	—
	16	v						2500	400	—	4000	640	—	1500	240	—
							04	—	—	—	—	—	—	—	—	—
	12	v						2500	300	—	4000	480	—	1500	180	—
	13	v						3000	390	—	4000	520	—	1000	130	—
	15	v						3500	525	—	4000	600	—	500	75	—
1	75						04		5270	—		7000	—		1730	—

Hemmanstal	Registernummer	Littera å kartan	Socken, by och hemman	Delägares namn, hemvist m. m. samt ägobeskrivning	Ägofigurens nummer	
1	2	3	4	5	6	
			La Slågarps s:n.	Avdelning 3.		
695/2772	12⁴		Klörup	Kristen Kristensson		
				Åker m. p. l.	148	8
				Do do	149	6
				Do do	150	4
				Summa.		
			La Slågarps s:n.	Avdelning 4		
695/2772	12⁴.		Klörup	Kristen Kristensson		
				Åker m. p. l.	151	8
				Do do	152	6
				Do do	153	4
				Summa.		
			V. Alstads s:n.	Avdelning 5.		
178/40000 158/40000	av 6⁴		Sjörup	Karl Nilsson		
				Åker m. p. l.	154	8
				Do do	155	6
				Do do	156	2
				Do do	157	4
				Do do	158	6
				Do do	159	8
				Summa		

PETTERSONSKA BOKTR. EFTH. SKARA

Areal								Nuvarande värde			Blivande värde			Förbättringsvärde		
Åker		Äng och odlingsmark		Annan duglig mark		Impediment och högl. mark		pr har	pr ägofigur		pr har	pr ägofigur		pr har	pr ägofigur	
Har	ar	Har	ar	Har	ar	Har	ar	Kr.	Kr.	öre	Kr.	Kr.	öre	Kr.	Kr.	öre
7		8		9		10		11	12		13	14		15	16	
	37							3700	1369	–	4000	1480	–	300	111	–
	31							3300	1023	–	4000	1240	–	700	217	–
	18							3000	540	–	4000	720	–	1000	180	–
	86								2932	–		3440	–		508	–
	19							3700	703	–	4000	760	–	300	57	–
	35							3300	1155	–	4000	1400	–	700	245	–
	10							3000	300	–	4000	400	–	1000	100	–
	64								2158	–		2560	–		402	–
	07							3600	252	–	4000	280	–	400	28	–
	12							3200	384	–	4000	480	–	800	96	–
	08							2200	176	–	4000	320	–	1800	144	–
	30							2700	810	–	4000	1200	–	1300	390	–
	24							3200	768	–	4000	960	–	800	192	–
	15							3600	540	–	4000	600	–	400	60	–
	96								2930	–		3840	–		910	–

Hemmanstal	Registernummer	Littera å kartan	Socken, by och hemman	Delägares namn, hemvist m. m. samt ägobeskrivning	Ägofigurens nummer
1	2	3	4	5	6
				Sammandrag	
			La Slågarps s:n.	Avdelning 1.	
355/2772	12^{6}		Klörup	Alvar Bäckström	1–32 ✓
				Summa för avd. 1.	
			V. Alstads s:n.	Avdelning 2.	
158/40000	av 6^{4}		Sjörup	Karl Nilsson	33,34 ✓
157/10000	6^{16}		Do	Jöns Haallström dödsbodelåg.	35–48 ✓
157/10000	6^{17}		Do	Jöns Larsson	49–67 ✓
7297/168000	av 6^{5}, 6^{6}, 6^{18}, 6^{19}, 6^{20}		Do	Dens.	68–79 ✓
3/16	1^{1}		Do	Bengt Bengtsson	80–95 ✓
157/10000	6^{15}		Do	Jöns Larsson	96–101 ✓
157/10000	6^{14}		Do.	Nils Nilsson	102–106 ✓
157/10000	6^{13}		Do	Dens.	107–113 ✓
16/625	6^{12}		Do	Emil Hill	114–122 ✓
157/10000	6^{11}		Do	Elof Larsson	123–125 ✓
1/12	7^{5}		Do	Dens.	126–131 ✓
195/5000	6^{10}		Do	Dens.	132–137 ✓
1/6	3^{3}		Do	Dens.	138–147 ✓
				Summa för avd. 2.	
			La Slågarps s:n.	Avdelning 3.	
695/2772	12^{4}		Klörup	Kristen Kristensson	148–150 ✓
				Summa för avd. 3	
			La Slågarps s:n.	Avdelning 4	
695/2772	12^{4}		Klörup	Kristen Kristensson	151–153 ✓
				Summa för avd. 4	
			V. Alstads s:n.	Avdelning 5	
158/40000	av 6^{4}		Sjörup	Karl Nilsson	154–159 ✓
				Summa för avd. 5	
				Summa för hela företaget	

PETTERSONSKA BOKTR. EFTR. SKARA 403474

Areal								Nuvarande värde			Blivande värde			Förbättringsvärde		
Åker		Äng och odlingsmark		Annan duglig mark		Impediment och högl. mark		pr har	pr ägofigur		pr har	pr ägofigur		pr har	pr ägofigur	
Har	ar	Har	ar	Har	ar	Har	ar	Kr.	Kr.	öre	Kr.	Kr.	öre	Kr.	Kr.	öre
7		8		9		10		11	12		13	14		15	16	
3	08								8614	-		13860	-		5240	-
3	08								8614	-		13860	-		5246	-
	05								165	-		200	-		35	-
1	36								3775	-		5440	-		1665	-
1	77								4770	-		7080	-		2310	-
1	73								4705	-		6920	-		2215	-
2	33								6965	-		9320	-		2355	-
	48								11280	-		11920	-		640	-
	61								15665	-		16440	-		875	-
	93								25570	-		37780	-		12210	-
	94								27795	-		37760	-		965	-
	25								730	-		1000	-		270	-
	66								21155	-		26640	-		485	-
	97								31125	-		3880	-		755	-
1	75							04	5270	-		7000	-		1730	-
13	83							04	39810	-		55320	-		15510	-
	86								2932	-		3440	-		508	-
	86								2932	-		3440	-		508	-
	64								21158	-		25600	-		402	-
	64								21158	-		2560	-		402	-
	96								22930	-		3840	-		910	-
	96								2930	-		3840	-		910	-
19	37							04	56444	-		79020	-		22576	-

46.

Hemmanstal	Registernummer	Littera å kartan	Socken, by och hemman	Delägares namn, hemvist m. m. samt ägobeskrivning	Ägofigurens nummer
1	2	3	4	5	6

La Slågarp den 29 oktober 1943.
Å tjänstens vägnar:
C. H. Wallin
Statens Lantbruksingenior.
Erwin Ussen Eric Bengtsson
Kode män.

Kostnadsförslag. Bil. B.

Läge	Längd m.	Arbete, jordmån m. m.	Antal	à pris	Kostnad Kr.	Kostnad öre	Kostnad Kr.	Kostnad öre	Summa Kr.	Summa öre
1	2	3	4	5	6		7		8	
		Huvudavloppsgr.								
		Dikesträckan A-B-C.								
30+84 =	40	Inköp av cementrör,								
= 20+40 -		18" st.	40	7.75	310	-				
- 20 =		Schaktning, stämpling,								
= 0+79		rörläggning, återfyllning st.	40	4.25	170	-				
20 = 0+79	61	Inköp av cementrör								
- 1+40		18" st.	61	7.75	472	75				
		Schaktning, stämpling,								
		rörläggning, återfyllning st.	61	3.—	183	—				
1+40 -	110	Inköp av cementrör,								
- 2+50 =		18" st.	110	7.75	852	50				
= 15		Schaktning, stämpling,								
		rörläggning, återfyllning st.	110	3	330	-	2318	25		
Tills	211	meter.								
Ommuning av röruttloppet vid 30+84 =										
= 20+40, utföres av betong med										
300 kg E/m³ st.			1	100.-	100	-				
Brunnar med 32" inre diameter,										
kopplingar m. m., vid 20 = 0+79,										
1+40 och 2+50 = 15 st.			3	90	270	-	370	-		
För oförutsedda fall, arbetsledning m. m.,										
tillägger ca 15 % med							411	75	3100	-
		Dikesträckan C-D.								
2+50 -	84	Inköp av cementrör								
- 3+34		18" st.	84	7.75	651	-				
		Schaktning, stämpling,								
		rörläggning, återfyllning st.	84	3.50	294	-				
3+34 -	80	Inköp av cementrör								
- 4+14 = 17		18" st.	80	7.75	620	-				
Öf	164	Vidgöres			1565	-			3100	-

Läge	Längd m.	Arbete, jordmån m. m.	Antal	à pris	Kostnad Kr.	Kostnad öre	Kostnad Kr.	Kostnad öre	Summa Kr.	Summa öre
1	2	3	4	5	6		7		8	
Anf.	164	Överfört			1565	-			3400	-
		Schaktning, stämpling,								
		rörläggning, återfyllning m.	80	3.50	280	-	1845	-		
Dito	164	meter.								
Brunnar		med 32" inre diameter,								
		komplettering m.m., dessa 3+34								
och 4+14 = 17		st.	2	90.-			180	-		
För oförutsedda fall, arbetsledning m.m.										
tillägges ca 15% med							325	-	2350	-
		Hälsingborgsvägen S-N.								
4+14 -	24	Avlägg av cementrör								
- 4+38		18"	m.	24	7.75	186	-			
		Schaktning, stämpling,								
		rörläggning, återfyllning m.		24	3.50	84	-			
4+38 -	10	Den använda stammen								
- 4+48		av 24" rör för dessa vägar								
		förvaring - klargöra -								
		- tillägg, enligt vägar-								
		na 3 st. skydds, brunnar								
		av betong och skydds väg-								
		distrikt Hälsingborgs								
		överandrad.				-		-		
4+48 - 5	52	Avlägg av cementrör								
		18"	m.	52	7.75	403	-			
		Schaktning, stämpling,								
		rörläggning, återfyllning m.		52	3.75	195	-			
5 - 5+40 =	40	Avlägg av cementrör								
= 25		18"	m.	40	7.75	310	-			
		Schaktning, stämpling,								
		rörläggning, återfyllning m.		40	3.25	130	-	1308	-	
Dito	126	meter.								
		Överföres					1308	-	5450	-

Läge	Längd m.	Arbete, jordmån m. m.	Antal	à pris	Kostnad Kr.	Kostnad öre	Kostnad Kr.	Kostnad öre	Summa Kr.	Summa öre
1	2	3	4	5	6		7		8	
		Överförd					1308	–	5460	–
		Anslutningsbrunnar vid tvärbrunnar								
		betongrör och uppgrävning vidare								
		vilka utföras av tvärdistriktet								
		utanför ersättning	st	2	—	—				
		Brunn med 32" inre diameter,								
		koppelningar m. m. ; vid 5+40 – 25	st	1	90	90 –	90	–		
		För oförutsedda fall, arbetsledning m. m.								
		tillägges ca 15 % med					202	–	1600	–
		Distriktsledningen E – F.								
5+40 –	113	Avbän. av cementrör								
– 6+53		18"	m.	113	7.75	875	75			
		Schaktning, stämpling,								
		nerläggning, återfyllning	m.	113	4.–	452	–	1327	75	
	Tills	113	meter.							
		Brunnar med 32" inre diameter,								
		koppelningar m. m. ; vid 6+30								
		och 6+53	st	2	90.–		180	–		
		För oförutsedda fall, arbetsledning m. m.								
		tillägges ca 15 % med					242	25	1750	–
		Distriktsledningen F – G.								
6+53 –	77	Avbän. av cementrör								
– 7+30		18"	m.	77	7.75	596	75			
		Schaktning, stämpling,								
		nerläggning, återfyllning	m.	77	5.50	423	50			
7+30 –	144	Avbän. av cementrör								
– 8+74		21"	m.	144	10.–	1440	–			
		Schaktning, stämpling,								
		nerläggning, återfyllning	m.	144	5.75	828	=	3288	25	
	Tills	221	meter.							
		Brunnar med 32" inre diameter,								
		Överföres					3288	25	8800	–

Läge	Längd m.	Arbete, jordmån m. m.	Antal	à pris	Kostnad Kr.	Kostnad öre	Kostnad Kr.	Kostnad öre	Summa Kr.	Summa öre
1	2	3	4	5	6		7		8	
		Överföres					3288	25	8800	–
		Kopplingar m. m., vid 7+30 st	1	90	90	–				
		Ventiler med 40" inre diameter, kopplingar m. m., vid 8+18 och 8+74 st.	2	150	300	–	390	–		
		För oförutsedda fall, arbetsledning m. m. tillägges ca 15 % med.					571	75	4250	–
		Vikentorsten S.-V.								
8+74 – 9+50	76	Schakt av cementrör 21" m.	76	10.–	760	–				
		Schaktning, stämpling, förläggning, återfyllning m.	76	6.–	456	–				
9+50 – 10+95	145	Schakt av cementrör 21" m.	145	10.–	1450	–				
		Schaktning stämpling, förläggning, återfyllning m.	145	4.25	616	25	3282	25		
	221	Fälls 221 meter.								
		Ventiler med 32" inre diameter, kopplingar m. m., vid 9+50, 9+98 och 10+50 st	3	90.–	270	–				
		Ventiler med 40" inre diameter och därtillhörande anslag för dragramen, utförd av 18" rör, vid 10+95 st	1	200.–	200	–	470	–		
		För oförutsedda fall, arbetsledning m. m. tillägges ca 15 % med.					597	75	4350	–
		Vikentorsten V.-V.								
10+95 – 11+17	22	Schakt av cementrör 12" m.	22	4.75	104	50				
		Schaktning, stämpling, förläggning, återfyllning m.	22	2.50	55	–				
	22	Fälls			159	50			1740	–

Läge	Längd m.	Arbete, jordmån m. m.	Antal	à pris	Kostnad Kr.	Kostnad öre	Kostnad Kr.	Kostnad öre	Summa Kr.	Summa öre
1	2	3	4	5	6		7		8	
Diof.	22	Överf.			159	50			17100	-
11+17 -	143	Schakt o avrevasschakt								
-12+60		12"	1							
			143	4.75	679	25				
		Schaktning, stämpling,								
		rörläggning, återfyllning	143	2.75	393	25				
12+60 -	132	Schakt o avrevasschakt								
-13+92		12"	1							
			132	4.75	627	-				
		Schaktning, stämpling,								
		rörläggning, återfyllning	132	3.75	495	-				
13+92 -	36	Schakt o avrevasschakt								
-14+28		9"	1							
			36	3.25	117	-				
		Schaktning, stämpling,								
		rörläggning, återfyllning	36	2.25	81	-	2552	-		
Tills	333	meter.								
Brunnar		med 24" inre diameter,								
		kopplingar m.m.	vid 11+83							
		12+60 och 13+92	st	3	70.-	210	-			
Brunn		med 24" inre diameter								
		och särskild instag för dagvatten								
		utförd av 9" rör	vid 14+28	st	1	90.-	90	-	300	-
För oförutsedda fall, arbetsledning m.m.										
tillägges ca 15 % med							4718	-	33000	-
		Stadsvalla p.p.								
		Bilaga 6 - 8.								
2+55=15-	55	Schakt o avrevasschakt -								
-15+55		allen tegelrör, 6"								
			55	1.80	99	-				
		Schaktning, stämpling								
		rörläggning, återfyllning	55	2.-	110	-	209	-		
Tills	55	meter								
Brunnar		med 24" inre diameter								
		kopplingar m.m.	vid 15+55	st	1	60.-			60	-
För oförutsedda fall, arbetsled-										
		läggning					269	-	20700	-

Läge	Längd m.	Arbete, jordmån m. m.	Antal	à pris	Kostnad Kr.	Kostnad öre	Kostnad Kr.	Kostnad öre	Summa Kr.	Summa öre
1	2	3	4	5	6		7		8	
		Öfverföres					269	=	20700	=
Påslag m. m. tillägges ca 15% med							81	-	350	-
		Bilvägsdiket D–D'.								
4+14=17–	23	Schaktning av genomsnitt-								
–17+23		lig kubikmeter 4" ex.	23	1.30	29	90				
		schaktning, stämpling,								
		rörläggning, återfyllning m. m.	23	1.50	34	50	64	40		
Tills.	23	meter.								
Brunn		med 24" inre diameter,								
		kopplingar m. m. vid 17+23 st	1	60			60	-		
För oförutsedda fall, arbetsledning m. m.										
tillägges ca 15% med.							25	60	150	-
		Bilvägsdiket E–E'.								
5+40=25–	50	Schaktning av genomsnitt-								
–25+50		lig kubikmeter 6" ex.	50	1.80	90	-				
		schaktning, stämpling								
		rörläggning, återfyllning m. m.	50	1.75	87	50	177	50		
Tills.	50	meter.								
Brunn		med 24" inre diameter,								
		kopplingar m. m. vid 25+50 st	1	60			60	-		
För oförutsedda fall, arbetsledning m. m.										
tillägges ca 15% med.							62	50	300	-
		Summa kostnad							21500	-

PETTERSONSKA KOKTR EFTN. SKARA

Längd ~~Läge~~	Längd m.	Arbete, jordmån m. m.	Antal	à pris	Kostnad Kr.	Kostnad öre	Kostnad Kr.	Kostnad öre	Summa Kr.	Summa öre
1	2	3	4	5	6		7		8	
		Sammandrag.								
		Hovadavlopp.								
211		Dikesträcken A-B-C					3100	-		
164		Do C-D					2350	-		
126		Do D-E					1600	-		
113		Do E-F					1750	-		
221		Do F-G					4250	-		
221		Do G-H					4350	-		
333	1389	Do H-I					3300	-	20700	-
		Sidoavlopp.								
55		Dikesträcken C-C'					350	-		
23		Do D-D'					150	-		
50	128	Do E-E'					300	-	800	-
Summa	1517	meter			Summa kostnad				21500	-

Räkn. 29/9 43. Pk.
Samtliga poster uppstagna
E. M.

La Slöjaeß den 29 oktober 1943.
Å Tjänsten vägnar:
C. H. Wallé
Statens Lantbruksingenjör.

27 50
10
38 00

18

L ä g e	Längd m.	Arbete, jordmån m. m.	Antal	à pris	Kostnad		Kostnad		S u m m a	
					Kr.	öre	Kr.	öre	Kr.	öre
1	2	3	4	5	6		7		8	

Grävningstabell.

Huvudavlopp.

Delsträckan A–B–C.

Läge	Längd (Meter)	Djup (Meter)	Bottenbredd (Meter)	Dagbredd (Meter)	Sidolutning	Bottenhöjd och lutning		Anmärkningar
1	2	3	4	5	6	7	8	9
30+84=								Fr. pkt.: Kors i grundkarta över W.-ledningen å fastigheten Klöxup 12⅝, N.O. kantsten belägen på höjden + 8,21 m.
=20+40	–	1.30				5.60		18" cementrör mellan 30+84 – 20+40 –
20=0+79	40	1.40				18:1000 6.32		2+50 = 15.
1	21	1.55				21:1000		
+40	40	1.60				7.60		
+50	10	1.70						
2	50	2.50				11:1000		
2+50=15	50	1.35				8.81		
Summa	211	meter						

Delsträckan C–D

2+50	–	1.35				8.81		18" cementrör mellan 23+50 – 4+14.
3	50	1.45						
+50	50	1.60						
4	50	1.40				9:1000		
+14	14	1.60				10.29		
Summa	164	meter						

Delsträckan D–E.

4+14	–	1.60				10.29		18" cementrör mellan 4+14 – 4+38 samt mellan 4+48 – 5+40=25.
+38	24	2.–				9:1000 10.50		Nuv. brunnar av 24" rör mellan 4+38 och 4+48 bibehålles oförändrad.
+48	10	1.30				10.54		Fr. pkt.: Kors å tändstift i trappa å V. sidan av hus tillhörigt fastigheten Klöxup 6:16, nedre steget; belägen på höjden + 12,89 m.
5	52	1.10				4:1000		
5+40=25	40	1.50				10.91		
Summa	126	meter						

Läge	Längd	Djup	Bottenbredd	Dagbredd	Sidolutning	Bottenhöjd och lutning		Anmärkningar
	Meter							
1	2	3	4	5	6	7	8	9
			Dikerstrådan E-F.					
5+40	–	1.50				10.91		18" cementrör mellan 5+40 – 6+53.
+50	10	1.50				4:1000		
6	50	1.85						
+53	53	1.70				11.36		
Sma	113	meter						
			Dikerstrådan F-G.					
6+53	–	1.70				11.36		18" cementrör mellan 6+53 – 7+30.
7	47	2.15				4:1000		
+30	30	1.85				11.67		21" cementrör mellan 7+30 – 8+74.
+50	20	1.85				2:1000		
8	50	1.95						
+18	18	1.85				11.85		
+50	32	1.70				2:1000		
+74	24	1.90				11.96		
Sma	221	meter						
			Dikerstrådan G-H					
8+74	–	1.90				11.96		21" cementrör mellan 8+74 – 10+95.
9	26	2.10				2:1000		
+50	50	1.60				12.11		
10	50	1.35				2:1000 12.21		
+50	50	1.45				2:1000 12.31		
+95	45	1.40				2:1000 12.40		
Sma	221	meter						
			Dikerstrådan H-I.					
10+95	–	1.40				12.40		12" cementrör mellan 10+95 – 13+92
11	5	1.40						
+50	50	1.45				4:1000		
12	50	1.40						
+50	50	1.55						
Öof.	155							

PETTERSONSKA BOKTR.EFTR. SKARA

Läge	Längd	Djup	Bottenbredd	Dagbredd	Sidolutning	Bottenhöjd och lutning		Anmärkningar
	Meter							
1	2	3	4	5	6	7	8	9
Öof.	155							
12+60	10	1.70				13.06		
13	40	1.70				4:1000		
+50	50	1.85						
+92	42	1.80				13.59		9" cementrör mellan 12+92-14+28.
14	8	1.80				1:1000		
+28	28	0.60				13.63		
Sma	333	meter.						
			Sidoavlopp.					
			Dikesträckan C-C'					
2+50=15	-	1.35				8.94		6" cementrör eller tegelrör mellan
						12:1000		
15+55	55	1.40				9.60		2+50=15 - 15+55.
Sma	55	meter						
			Dikesträckan D-D'					
4+14=17	-	1.30				10.48		4" cementrör el. tegelrör mellan
						5:1000		
17+23	23	1.40				10.60		4+14=17 - 17+23.
Sma	23	meter.						
			Dikesträckan E-E'					
5+40=25	-	1.50				11.—		6" cementrör el. tegelrör mellan
						1:1000		
25+50	50	1.50				11.05.		5+40=25 - 25+50.
Sma	50	meter.						
			Sammandrag.					
Längd			Huvudavlopp.					
211			Dikesträckan			A-B-C.		
164				"		C-D		
126				"		D-E.		
113				"		C-F		
Öof. 614								

Läge	Längd (Meter)	Djup (Meter)	Bottenbredd (Meter)	Dagbredd (Meter)	Sidolutning	Bottenhöjd och lutning		Anmärkningar
1	2	3	4	5	6	7	8	9
Bef. 614								
221			Dikesschakt			F–G.		
221			"			G–H.		
333	1389		"			H–J.		
			Sidoavlopp.					
55			Dikesschakt			C–C'		
23			"			B–B'		
50	128		"			E–E'		
Summa	1517 meter.							

Vid arbetets utförande skola bl. a. följande bestämmelser iakttagas.

1/ Sten, som ligger hindrande i vägen för rörledning, skall upptagas.

2/ Inga rör få nedläggas förrän de blivit godkända av vederbörande lantbruksingeniör eller av den, han i sitt ställe förordnar.

3/ Rörledning får ej täckas förrän den blivit godkänd av vederbörande lantbruksingeniör eller av den, han i sitt ställe förordnar.

4/ Rörledning skall efter godkännande omedelbart höljas till 0,6 m djup, räknat från ledningens överkant.

5/ Höljningen skall utföras genom påfyllning av ur rörgraven uppschaktade jordmassor och, om dessa massor ej äro tillräckliga, genom nerschaktning från sidorna.

6/ Ur rörgraven uppschaktade massor skola återfyllas. Vid nyskärning skall överblivna massor läggas i en sträng över rörledningen.

7/ Fyllningen skall packas väl särskilt under och på båda sidor om rörsträngen samt stötas väl så att framtida sättningar i möjligaste mån förhindras.

8/ Fyllningen får ej innehålla sten.

9/ Enskilda rörrännor, som utmynna intill en brunn, skola av entreprenören kostnadsfritt kopplas i brunnen, därest jordägaren tillhandahåller för sådan koppling erforderliga rör.

10/ Koppling av sådana rörrännor, som utmynna på längre avstånd från brunnarna, skola, därest jordägaren därom gör framställning, utföras av entreprenören men bekostas av jordägaren.

11/ Samtliga brunnar skola försänkas 0,5 m, räknat från utloppsrörets

PETTERSONSKA BOKTR. EFTR. SKARA

392243

underkant, samt förses med hållbart lock av armerad betong.

12/ Brunnar med 24" inre diameter skola helt utföras av betongrör.

13/ Brunnar med större inre diameter än 24" skola utföras av betongrör med ett mellanskift av brända brunnstegel samt avkonas till 24".

14/ I brunnsväggarna skola upptagas hål i tillräckligt antal, så att dagvatten obehindrat kan inrinna i brunnarna. För koppling av blivande täckdiken skola dessutom i brunnarna på lämpliga höjder inkopplas minst 3 st. 4" tegelrör eller det större antal rör, som betingas av förhandenvarande förhållanden.

15/ Samtliga brunnar skola uppdragas till 0,30 m höjd över markytan.

16/ Samtliga brunnar skola grundläggas på fast underlag, förses med botten av betong samt omskolas med sten och groft grus.

17/ Bottnen skall varaigjuten i den understa brunnsringen innan denna nedsättes, därest detta ej medför särskilda svårigheter vid brunnens byggande. I sådant fall skall bottnen igjutas sedan nedersta brunnsringen färdigställts eller ock skall brunnen sättas på underlag av 3" plank.

18/ Kopplingarna i brunnarna skola vara ordentligt utförda och de kopplade rören sammanfogade med brunnsväggen medelst cementbruk.

19/ Träd och buskar utmed de nya dikessträckorna skola rothuggas och borttagas.

20/ Vattnet i avloppen får under den tid, då arbete pågår, uppdämmas och regleras i den omfattning, som erfordras för arbetets ändamålsenliga utförande, dock icke så att skada uppstår. Vattenståndet får sålunda ej uppdämmas till sådan höjd, att omgivande marker skadas och ej heller så, att vattenbrist uppkommer nedanför uppdämningen. Efter uppdämning skall vattenståndet nedsänkas med försiktighet, så att ska-

da ej uppkommer.

21/ Vederbörande lantbruksingeniör äger meddela de särskilda föreskrifter, som erfordras, därest det under arbetets utförande visar sig nödvändigt att förstärka grunden för vissa täckta dikessträckor med till dem hörande brunnar. Blivande entreprenör är skyldig att omedelbart underrätta lantbruksingeniören i länet för den händels grundförstärkning erfordras.

Klörup den 29 oktober 1943.

Å tjänsten vägnar:

C.H. Wallér.

Statens lantbruksingeniör

Bil. D.

Utlåtande, avgivet vid syneförrättning rörande torrläggning av marker till Klörup nr 12 m. fl. hemman i La Slågarps och V. Alstads socknar, Malmöhus län.

Mom. 1. Förordnande m.m.

Genom länsstyrelsens resolution den 17 november 1941 förordnades undertecknad, förrättningsman, att handlägga syneförrättning för torrläggning av marker till Klörup nr 12 m. fl. hemman i La Slågarps och V. Alstads socknar, Malmöhus län. Laga hinder har ej anmälts mot förrättningens handläggande eller det planerade dikningsföretagets utförande, ej heller har sådant hinder kunnat av synemännen utrönas. Det planerade torrläggningsföretaget avser "dikning", varför syneförrättningen handlagts enligt de bestämmelser i vattenlagen, som gälla för sådana företag. Dikningsföretaget berör marker tillhörande Klörup nr 12 i La Slågarps socken samt Sjörup nris 1,3,6 och 7 i V. Alstads socken.

Mom. 2. Dikningsföretagets läge, omfattning, planläggning m.m.

Dikningsföretaget, som tillhör nederbördsområdet nr 89/90, ligger ca 1.5 km väster om Alstads järnvägsstation vid järnvägen Lund-Trelleborg och ca 1 km öster om La Slågarps kyrka. På hithörande översiktskarta har dikningsområdet utmärkts med gul färg.

De marker, om vilkas torrläggning det är fråga, avvattnas nu genom ett mindre floddike, som från avvägningspunkten 11+17 avleder vattnet söder och väster ut till det avlopp vid avvägningspunkten 20+40, som upptagits för torrläggningsföretaget "Klörup nr 10 av år 1926". Floddiket har emellertid ej utförts till erforderliga dimensioner, varför de marker, som

för sin torrläggning äro beroende av detsamma, nu besväras av vatten även vid mindre flöden. Förrättningsmannen har därför på begäran av sökanden och dem, vilka såsom sökande biträtt syneförrättningen, upprättat förslag till upptagande av nya avlopp i den utsträckning samt till det djup och med de dimensioner i övrigt, som erfordras för de nu vattenskadade markernas ändamålsenliga torrläggning. Enligt förrättningsmannens förslag, som närmare framgår av upprättade förslagshandlingar och ritningar, skall för det gemensamma dikningsföretaget följande avlopp och dikessträckor upptagas.

Huvudavlopp.

1/ Dikessträckan A-B-C från avvägningspunkten 20+40= 30+84 vid avloppet för dikningsföretaget"Klörup nr 10 av år 1926" norr och öster ut till avvägningspunkten 2+50 = 15.

Delsträckan 20+40= 30+84 -20=0+79 skall upptagas i nyskärning och utföras som täckt ledning av 18" cementrör.

Delsträckan 20=0+79 -2+50 = 15 skall följa samma sträckning som det nuvarande floddiket och utföras som täckt ledning av 18" cementrör. Vid avvägningspunkten 20+40= 30+84 skall förutloppet ommuras och det öppna avloppets botten och slänter stensättas. Nya brunnar skola anordnas vid avvägningspunkterna 20=0+79, 1+40 och 2+50 = 15 på sätt närmare framgår av förslagshandlingar och ritningar.

2/ Dikessträckan C-D från avvägningspunkten 2+50 öster ut till avvägningspunkten 4+14= 17. Det nya avloppet skall följa samma sträckning som det nuvarande floddiket och utföras som täckt ledning av 18" cementrör. Nya brunnar skola utföras vid avvägningspunkterna 3+34 och 4+14=17 på sätt närmare framgår av förslagshandlingar och ritningar.

3/ Dikessträckan D-E. från avvägningspunkten 4+14 öster ut genom vä-

gen Trelleborg-Harlösa-Klörup eller vägen nr 3 i Skytts härad till avvägningspunkten 5+40= 25.

Delsträckan 4+14-4+38 skall följa samma sträckning som det nuvarande floddiket och uföras som täckt ledning av 18" cementrör.

Delsträckan 4+38 -4+48 omfattar den nuvarande rörtrumman för vägen Trelleborg-Harlösa-Klörup eller vägen nr 3 i Skytts härad. Vägtrumman skall bibehållas i oförändrat skick.

Delsträckan 4+48-5 skall upptagas i nyskärning omedelbart till väster eller söder om det nuvarande floddiket och utföras som täckt ledning av 18" cementrör.

Delsträckan 5-5+40=25 skall följa samman sträckning som det nuvarande floddiket och utföras somtäckt ledning av 18" cementrör.

Vid ändpunkterna av den nuvarande vägtrumman eller vid avvägningspunkterna 4+38 och 4+48 skall vägdistriktet utföra nya anslutningsbrunnar. En ny brunn skall därjämte av dikningsföretaget utföras vid avvägningspunkten 5+40=25.

4/ Dikessträckan E-F från avvägningspunkten 5+40 öster ut till avvägningspunkten 6+53. Det nya avloppet skall följa samma sträckning som det nuvarande flod-diket och utföras somtäckt ledning av 18" cementrör. Nya brunnar skola anordnas vid avvägningspunkterna 6+30 och 6+53 på sätt närmare framgår av förslagshandlingar och ritningar.

5/ Dikessträckan F-G från avvägningspunkten 6+53 söder och öster ut till avvägningspunkten 8+74. Det nya avloppet skall följa samma sträckning som det nuvarande floddiket samt utföras som täckt ledning av 18" och 21" cementrör. Nya brunnar skola anordnas vid avvägningspunkterna 7+30, 8+18 och 8+74 på sätt närmare framgår av förslagshandlingar och ritningar.

6/ Dikessträckan G-H från avvägningspunkten 8+74 norr och öster ut

till avvägningspunkten 10+95.

Delsträckan 8+74 - 9+50 skall följa samma sträckning som det nuvarande floddiket och utföras som täckt ledning av 21" cementrör.

Delsträckan 9+50-9+98 skall upptagas i rak nyskärning och utföras som täckt ledning av 21" cementrör.

Delsträckan 9+98-10+95 skall följa samma sträckning som det nuvarande floddiket och utföras som täckt ledning av 21" cementrör.

Nya brunnar skola utföras vid avvägningspunkterna 9+50, 9+98, 10+50 och 10+95 på sätt närmare framgår av förslagshandlingar och ritningar.

7/ Dikessträckan H-I från avvägningspunkten 10+95 norr och öster ut till märgelgraven vid avvägningspunkten 14+28.

Delsträckan 10+95-11+17 skall följa samma sträckning som det nuvarande floddiket och utföras som täckt ledning av 12" cementrör.

Delsträckan 11+17-13+92 skall upptagas i nyskärning och utföras som täckt ledning av 12" cementrör.

Delsträckan 13+92 -14+28 skall upptagas i nyskärning och utföras som täckt ledning av 9" cementrör. Nya brunnar skola utföras vid avvägningspunkterna 11+83, 12+60, 13+92 och 14+28 på sätt närmare framgår av förslagshandlingar och ritningar.

Sidoavlopp.

8/ Dikessträckan C-C^1 från avvägningspunkten 2+50= 15 norr ut till fastighetsgränsen vid avvägningspunkten 15+55. Det nya avloppet skall upptagas i nyskärning och utföras som täckt ledning av 6" cementrör eller tegelrör. Ny brunn skall anordnas vid avvägningspunkten 15+55 på sätt närmare framgår av förslagshandlingar och ritningar.

9/ Dikessträckan D-D^1 från avvägningspunkten 4+14= 17 norr ut till

fastighetsgränsen vid avvägningspunkten 17+23. Det nya avloppet skall upptagas i nyskärning och utföras som täckt ledning av 4" cementrör eller tegelrör. Ny brunn skall anordnas vid avvägningspunkten 17+23 på sätt närmare framgår av förslagshandlingar och ritningar.

10/ Dikessträckan E-E[1] från avvägningspunkten 5+40=25 söder ut till fastighetsgränsen vid avvägningspunkten 25+50. Det nya avloppet skall upptagas i nyskärning och utföras som täckt ledning av 6" cementrör eller tegelrör. Ny brunn skall anordnas vid avvägningspunkten 25+50 på sätt närmare framgår av förslagshandlingar och ritningar.

Synemännen vilja i detta sammanhang även framhålla, att det enligt deras åsikt ej förefinnes någon fara för de täckta dikessträckornas framtida bestånd, därest de utföras av fullgoda cementrör, enär det vid analyser av vatten från närgränsande, likartade områden framgått, att vattnet i dessa trakter ej innehåller ämnen med skadlig inverkan på betong.

För samtliga dikessträckor, som föreslagits till utförande, hava profilritningar och i viss utsträckning även sektionsritningar upprättats. Ritningarna angiva de olika dikessträckornas djup och övriga dimensioner ävensom läget för den ommurning och de brunnar, som skola utföras. För sistnämnda konstarbeten hava särskilda typritningar upprättats. De olika dikessträckornas lägen på marken markeras på hithörande plankarta med röda, heldragna linjer. Läget för brunnarna har utmärkts med röda ringar.

Vid bestämmande av de olika dikessträckornas dimensioner har förrättningsmannen tagit hänsyn såväl till nederbördsområdets storlek och topografi samt avrinningen från detsamma som ock till förhandenvarande fallförhållanden. Nederbördsområdet har fastställts dels genom särskilda undersökningar på marken, dels med ledning av Ekonomiska kartverkets

kartor över trakten. Storleken av de områden, som avvattnas till de olika dikessträckorna, framgår av profilritningarna. Den vattenmängd, som skall kunna avbördas, har beräknats med ledning av nederbördsområdets omfattning och under antagande att avrinningen vid normala flöden uppgår till högst 1.2 liter per sekund och hektar.

Samtliga de marker, vilka enligt synemännens åsikt beredas båtnad i form av ökad alstringsförmåga, därest det nu planerade dikningsföretaget kommer till utförande, hava kartlagts och avfattats på hithörande plankarta. Hela området har dessutom nivåavvägts.

Mom. 3. Broar och trummor.

Allmänna vägen.

Det nya avloppet korsar allmänna vägen Trelleborg-Haglösa-Klörup eller vägen nr 3 i Skytts härad, Oxie och Skytts vägdistrikt ca 750 m söder om vägskälet vid Klörups mejeri. I korsningspunkten, som ligger mellan avvägningspunkterna 4+38 och 4+48, finnes nu en 24" rörtrumma. Trumman har utförts till det djup, som erfordras för ovanför liggande markers torrläggning, och av rör med tillräckliga dimensioner, varför den kan bibehållas i oförändrat skick. Anslutningsbrunnar saknas emellertid, varför sådana skola anordnas vid trummans ändpunkter. Dessa brunnar skola utföras med 50 cm. slamrum, grundläggas på fast botten samt omskolas med sten och grovt grus. I brunnarna skola förutom rörledningarna för det nya avloppet inkopplas minst 3 st 4"/10 cm/ rör, så att vägvatten samt dagvatten och dräneringsvatten obehindrat kan inledas i brunnarna.

De nya anslutningsbrunnarna skola utföras av vägdistriktet i egen regi och utan ersättning från dikningsföretagets sida. Vägdistriktet skall genom sin vägstyrelse underrätta vägdirektören i länet

om den tidpunkt, då arbetet kommer att påbörjas.

Enskilda vägar.

De nya avloppen korsa även på ett flertal platser enskilda ägovägar och brukningsvägar. Då de nya dikessträckorna skola utföras som täckta ledningar, erfordras dock inga nya trummor i korsningspunkterna. Det skall emellertid åligga dikningsföretaget att återställa vägarna i fullgott skick så snart avlopp upptagits genom dem.

Mom. 4. Ersättningar.

För skada å växande gröda liksom även för annan skada, som uppkommer vid dikningsföretagets utförande, skall ersättning utgivas. Kan överenskommelse därom ej träffas mellan vederbörande jordägare och företagets styrelse, skall ersättningsbeloppets storlek bestämmas av lantbruksingeniören i länet eller av den, han i sitt ställe förordnar. Beträffande sådan genom dikningsföretagets utförande möjligen uppkommen skada, som ej av synemännen förutsetts, hänvisas till bestämmelserna i 7 kap. 57 § vattenlagen.

Mom. 5. Kostnader.

Förrättningsmannen har beräknat kostnaderna för dikningsföretagets utförande till 21500-kr. Kostnadsförslag har bilagts förrättningshandlingarna / Bil. B /.

Mom. 6. Båtnadsuppskattning och kostnadsfördelning.

Överenskommelse har ej träffats angående kostnadernas fördelning, varför synemännen uppskattat den båtnad, som genom företagets utförande beredes de i dikningssamfälligheten ingående markerna. Vid uppskattning av båtnaden hava synemännen följt föreskrifterna i 10 kap. 60 § vattenlagen och alltså värderat markerna dels efter företagets genomförande, dels i nuvarande vattenskadat skick. Vid värderingen har hänsyn tagits

såväl till jordens godhet samt till dess blivande och nuvarande torrläggningsförhållanden som ock till i orten gängse priser å fullt torrlagd jord av förhandenvarande beskaffenhet. Skillnaden mellan blivande och nuvarande värden, utgörande tillsammans 22576.- kr, motsvarar de båtnadsvärden, som skola ligga till grund för kostnadernas fördelning. Resultatet av värderingen och båtnadsuppskattningen återfinnes i värderingslängden Bil. A, som även utgör hävdeförteckning för de i dikningssamfälligheten ingående markerna. Båtnad av annat slag än jordförbättring - höjning av alstringsförmågan - förekommer ej vid detta torrläggningsföretag.

Då de i dikningssamfälligheten ingående markerna avvattnas till olika dikessträckor och då ej obetydliga nivåskillnader dessutom förefinnas mellan vissa områden, föreligga sådana förhållanden, att kostnaderna möjligen skola jämkas enligt bestämmelserna i 7 kap. 24 § vattenlagen. För utredning härom har dikningssamfälligheten uppdelats i 5 olika avdelningar på sätt närmare framgår av värderingslängden /Bil A/, varefter följande beräkningar utförts.

För att avdelning 1, som omfattar ägofigurerna 1-32 med ett sammanlagt båtnadsvärde av 5246- kr, skall kunna torrläggas, måste dikessträckorna A-B-C-D upptagas. Kostnaderna för avdelningens egen torrläggning hava beräknats till 5450 - /3100+2350/ kronor.

För att avdelning 2, som omfattar ägofigurerna 33-147 med ett sammanlagt båtnadsvärde av 15510- kr, skall kunna torrläggas, måste dikessträckorna D-E-F-G-H-I upptagas och dessutom arbete utföras nerströms punkten D, för vilket kostnaderna beräknats till 1000.- kr. Kostnaderna för avdelningens egen torrläggning hava beräknats till 16250.- /1600+1750 +4250+4350+3300+1000/ kronor.

För att avdelning 3, som omfattar ägofigurerna 148-150 med ett sammanlagt båtnadsvärde av 508,- kr, skall kunna torrläggas, måste dikessträckan C-C^1 upptagas och dessutom arbete utföras nerströms punkten C, för vilket kostnaderna beräknats till 1000.- Kostnaderna för avdelningens egen torrläggning hava beräknats till 1350,- /350+1000/kronor.

För att avdelning 4, som omfattar ägofigurerna 151-153 med ett sammanlagt båtnadsvärde av 402,- kr, skall kunna torrläggas, måste dikessträckan D-D^1 upptagas och dessutom arbete utföras nerströms punkten D, för vilket kostnaderna beräknats till 1000,- kr. Kostnaderna för avdelningens egen torrläggning hava beräknats till 1150.- /150+1000/ kronor.

För att avdelning 5, som omfattar ägofigurerna 154-159 med ett sammanlagt båtnadsvärde av 910,- kr, skall kunna torrläggas, måste dikessträckan E-E^1 upptagas och dessutom arbete utföras nerströms punkten E^1, för vilket kostnaderna beräknats till 1600,- kr. Kostnaderna för avdelningens egen torrläggning hava beräknats till 1900,- /300+1600/ kronor.

De olika avdelningarnas båtnadsvärden samt kostnader för avlopp över eget område framgår här nedan:

Avdelning.	Båtnad.	Dikessträcka.	Kostnad.	Rel.kostnad.
1	5246.- kr	A-B-C-D	5450.- kr	1.038886
2	15510.- "	D-E-F-G-H-I	15250.- "	0.983237
3	508.- "	C-C^1	350.- "	0.688976
4	402.- "	D-D^1	150.- "	0.373134
5	910.- "	E-E^1	300.- "	0.329670

Fördelas kostnaderna för dikningssamfällighetens torrläggning enligt huvudregeln i 7 kap. 23 § vattenlagen eller i direkt förhållande

till båtnadsvärdet, belöper relativa kostnaden till efterstående belopp.

Båtnad.	Kostnad.	Rel. kostnad.
22576.- kr.	21500.-kr.	0.952338

Utföres varje avdelning för sig utan hjälp av annan eller andra avdelningar, belöpa relativa kostnaderna för de olika avdelningarna till efterstående belopp.

Avdelning.	Båtnad.	Kostnad.	Rel. kostnad.
1	5246.- kr.	5450.- kr.	1.038886
2	15510.- "	16250.- "	1.047711
3	508.- "	1350.- "	2.657480
4	402.- "	1150.- "	2.860696
5	910.- "	1900.- "	2.087912

Utföres viss avdelning tillsammans med viss annan eller vissa andra avdelningar, belöpa relativa kostnaderna för de sammanförda avdelningarna till efterstående belopp.

Sammanförda avdelningar.	Båtnad.	Kostnad.	Rel.kostnad.
1-2	20756.- kr	20700.- kr	0.997302
1-3	21264.- "	21050.- "	0.989936
1-4	21666.- "	21200.- "	0.978491
1+2+4	21158.- "	20850.- "	0.985442
1+2+4+5	22068.- "	21150.- "	0.958401
1+2+3+5	22174.- "	21350.- "	0.962839
1+2+5	21666.- "	21000.- "	0.969260
1+3	5754.- "	5800.- "	1.007994
1+4	5648.- "	5600.- "	0.991501

Sammanförda avdelningar.	Båtnad.	Kostnad.	Rel.kostnad.
2+5	16420.-kr	16550.-kr.	1.007917
1+3+4	6156.- "	5950.- "	0.966536

Av förestående utredning framgår, att samtliga avdelningar erhålla den lägsta relativa kostnaden om de torrläggas gemensamt. Kostnaderna skola alltså fördelas enligt huvudregeln i 7 kap. 23 § vattenlagen eller i direkt förhållande till båtnadsvärdena.

Kostnadsfördelningslängd har upprättats och bifogats detta utlåtande /Bil. Da/. I kolumn 15 av längden angives varje delägares och fastighets andel i de beräknade kostnaderna för dikningsföretagets utförande och i kolumn 16 de procenttal, efter vilka samtliga verkliga kostnader för företagets utförande och framtida underhåll skola fördelas. Delägare, som ej är sökande till denna syneförrättning och ej heller med sökande likställd, är med det undantag dock, varom stadgas i 10 kap. 80§ i vattenlagen, icke skyldig att till kostnaderna för företagets utförande tillskjuta större belopp än som svarar mot värdet av den för hans egendom uppskattade båtnaden eller jordförbättringen. Vilka delägare, som äro att anse som sökande, angives i kolumn 5 av kostnadsfördelningslängden med förkortningen "sök". Sådana omständigheter, som omförmälas i 7 kap. 25-26 och 28-30 §§ vattenlagen, föreligga ej vid detta torrläggningsföretag.

Kostnaderna för denna syneförrättning skola enligt bestämmelserna i 10 kap. 30 och 79 §§ vattenlagen omedelbart av sökandena förskjutas. Kommer företaget till utförande, skola förrättningskostnaderna fördelas mellan samtliga delägare och gäldas med de belopp, som finnas angivna i kolumn 17 av kostnadsfördelningslängden.

Mom. 7. Dikningsföretagets utförande.

Då det av verkställda utredningar och beräkningar framgått, att det planerade dikningsföretaget är ekonomiskt lönande, finna synemännen skäligt tillstyrka att det kommer till utförande. Företaget skall alltså, därest sökandena vilja fullfölja detsamma, utföras i överensstämmelse med av förrättningsmannen upprättat förslag och med beaktande jämväl av de andra bestämmelser, som framgå av detta utlåtande. Arbetet får påbörjas så snart denna syneförrättning tagit åt sig laga kraft. Företaget skall vara färdigställt inom 10 år efter det denna syneförrättning fastställts. Angående förlängd arbetstid hänvisas till bestämmelserna i 7 kap. 58 § vattenlagen.

Utöver vad som föreskrives i arbetsbeskrivningen /Bil.C/ är vid företagets utförande följande att iakttaga:

1/ Arbetet skall utlämnas på entreprenad på de villkor, som äro för delägarne mest gynnsamma och betryggande.

2/ Arbetet skall, innan det påbörjas, anmälas till Riksförsäkringsanstalten eller till annan lämplig försäkringsanstalt. Sådan anmälan erfordras dock ej för den händelse blivande entreprenör är att anse som sådan arbetsgivare, som själv äger ombesörja försäkring för av honom anställda arbetare.

3/ De olika dikessträckorna skola följa på marken utstakade och på plankartan närmare angivna sträckningar.

4/ Under arbetets utförande får vattnet uppdämmas, dock icke så att växande gröda eller annan egendom skadas.

5/ Samtliga cementrör skola vara av fullgod beskaffenhet, fria från

gjutfel och frostskador samt fylla de fordringar på täthet, som finnas närmare angivna i Svenska Kommunal-Tekniska Föreningens normalbestämmelser för leverans och provning av betongrör. Rören skola, innan brott uppstår, vid yttre tryck kunna tåla följande belastningar per cm av rörets längd; 21" 22 kg, 18" 19 kg, 15" 17 kg, 12" 16 kg samt 9", 8", 6" och 4" 15 kg. Tegelrör skola fylla fordringarna i av Sveriges standardiseringskommission i december 1937 fastställt standard för dräneringsrör av tegel.

6/ På profilritningarna angivna höjdlägen för bottenlinjerna hava uträknats i förhållande till jämförelseplan och fixpunkter. De skola gälla framför på förslagsritningarna och i arbetsbeskrivningen /Bil.C/ angivna djupsiffror.

7/ Fixpunkter hava utsatts till ledning vid arbetets utförande och dikningsföretagets framtida underhåll. Deras lägen i plan och profil framgå närmare av förslagsritningarna och arbetsbeskrivningen./Bil.C/.

8/ Fixpunkterna äro lagligen skyddade och få alltså ej övertäckas, borttagas eller på annat sätt förstöras. Vill jordägare borttaga fixpunkt, skall han därom göra anmälan till vederbörande lantbruksingeniör, som då låter avväga annan lämplig fixpunkt. Kostnaderna för lantbruksingeniörens i sådant hänseende företagna förrättning gäldas av dikningsföretaget.

Kommer företaget att understödjas med statsmedel, skola de särskilda bestämmelser, som eventuellt kunna bliva föreskrivna som villkor för statsunderstödets beviljande, vara för samtliga delägare bindande.

Mom. 8. Dikningsföretagets avsyning.

Sedan företaget blivit utfört, skall det [redacted] jämlikt bestämmel-

serna i 13 kap. 1 § vattenlagen avsynas av lantbruksingeniören i länet eller av den, han i sitt ställe förordnar. Företaget skall anses fullbordat, då avsyningsförrättaren överlämnat bevis om godkännande eller, för den händelse att företaget blivit understött med statsmedel, när vederbörande myndighet godkänt detsamma.

Mom. 9. Dikningsföretagets framtida underhåll.

Kostnaderna för företagets framtida underhåll skola fördelas på samma sätt som kostnaderna för företagets första utförande eller efter de fördelningstal, som finnas angivna i kolumn 16 av kostnadsfördelningslängden Bil Da. Varje delägare är berättigad påfordra att de dikessträckor, av vilka han är beroende, alltid hållas i fullgott skick. Gör någon sig skyldig till skadegörelse på de olika dikessträckorna med till dem hörande anläggningar, och botar han ej efter tillsägelse omedelbart skadan, äger företagets styrelse eller också den, som lider men av skadegörelsen, att vid vederbörande häradsrätt föra talan mot den försumlige. Enskilda dräneringsledningar få tillkopplas avloppet endast i de brunnar, som utförts. Spillvatten får tilledas avloppet först sedan det blivit i erforderlig grad renat.

Mom. 10. Organisation m. m.

Dikningsföretaget skall handhavas av en styrelse bestående av tre ledamöter, av vilka en skall vara ordförande och verkställande ledamot. Styrelseledamöterna äro gemensamt ansvariga för sin förvaltning. Styrelsen, ~~som~~ väljes på allmänt sammanträde, ~~därvid en var~~ då varje delägare äger rösta i ~~sitt~~ förhållande till sitt andelstal i företaget med den begränsning, som föreskrives i 3 kap. 22 § vattenlagen. Styrelsen åligger:

Att ombesörja företagets utförande och kontrollera entreprenörens arbete -

i den mån så finnes erforderligt med biträde av sakkunnig person.

Att tillse att samtliga dikessträckor alltid hållas i fullgott skick samt ombesörja rensnings- och underhållsarbeten.

Att i mån av behov verkställa utdebiteringar på sätt närmare stadgas i 3 kap. 20§ vattenlagen.

Att över inkomster och utgifter föra fullständiga och med verifikationer försedda räkenskaper, vilka skola avslutas per kalenderår. Sedan revisorerna granskat räkenskaperna och avgivit revisionsberättelse, skola räkenskaperna framläggas för delägarnes hörande och godkännande vid allmänt sammanträde.

Att för sistnämnda ändamål och då så eljest kan finnas nödigt kalla delägarne till sammanträde i den ordning, som föreskrives i 7 kap. 64§ vattenlagen.

Att vid alla sammanträden såväl egna som allmänna föra protokoll. Protokoll för allmänt sammanträde skall senast inom 14 dagar efter sammanträdet vara för delägarne tillgängligt på plats, som bestämmes av styrelsen.

Att i övrigt vidtaga alla de åtgärder, som kunna finnas nödiga för företagets ändamålsenliga utförande och underhåll, samt därvid beakta och följa de bestämmelser, som angivas i 7 kap. 62-65 §§ vattenlagen.

Till dikningsföretaget hörande handlingar och ritningar skola förvaras av styrelsens ordförande och hos honom hållas tillgängliga för envar, som vill granska dem eller taga avskrifter och kopior.

Företaget skall benämnas dikningsföretaget "Klörup-Sjörup av år 1943"

Mål, som beröra företaget och som ej äro att hänföra till vattenmål, skola handläggas inför Oxie och Skytts häradsrätt.

Domstolsavgift skall enligt bestämmelserna i 11 kap. 95§ vattenlagen utgå med 33.86 kr. Avgiften skall av sökandena förskottsvis inbetalas till länsstyrelsen så snart denna syneförrättning vunnit laga kraft. Sedan företaget kommit till stånd, skall avgiften fördelas på samtliga delägare med 1 krona 50 öre för tusen av förbättringsvärdet å vars och ens mark.

Mom. 11. Besvärshänvisning.

Den, som är missnöjd med åtgärd eller beslut under denna syneförrättning, eller som vill föra talan mot synemännens utlåtande, äger att inom sextio dagar härefter till Söderbygdens Vattendomstol ingiva sina besvär i tre exemplar. I besvären skola fullständigt upptagas klagandens alla påståenden och skälen därtill, och vid besvären skola därjämte fogas de ytterligare handlingar, som klaganden vill åberopa till stöd för ändringssökandet.

Mom. 12. Verkställighet.

Då denna syneförrättning ej skall underställas vattendomstols prövning, kommer detta utlåtande att gå i verkställighet i den ordning, som för laga kraft ägande dom är stadgat, för så vitt icke besvär anföres mot förrättningen inom den i mom. 11 här ovan angivna tiden.

La Slågarp den 29 oktober 1943.

Å tjänstens vägnar:

C.H. Wallér.

C.H.Wallér.

Statens lantbruksingeniör

Emil Nilsson Erik Persson

Gode Man.

Klörup.

76.

Bil. 4a.

Förbättringsvärde	Beräknad andel i kostnaden för företagets avdelningar					Delaktighet i kostnaderna för				
						Arbetets utförande m. m.		Syneförrättningen		
Kronor						Beräknad kostnad kronor	Procent av verkl. kostnad	Kr.	öre	
9	10	11	12	13	14	15	16	17		18

Kostnadsfördelningslängd.

Hemmanstal	Registernummer	Littera å kartan	Socken / Hemman och jordägare	Sökande och med dem likställda	Ägofigur	Markens uppskattade värde: Nuvarande värde Kronor	Markens uppskattade värde: Blivande värde Kronor
1	2	3	4	5	6	7	8
			La Slågarps s:n.				
355/2772	12^{6}	✓	Klörup; Alvar Bäckström	söte	1-32	8614.-	13860.-
695/2772	12^{4}		Do; Kristen Kristensson	söte	148-153	5090.-	6000.-
			V. Alstads s:n.				
~~158/1000~~	av 6^{4}	✓	Sjörups; Karl Nilsson	söte	33 34, 154-159	3095.-	4040.-
157/10000	6^{16}		Do; Jöns Haulström x) dödsbodelägare		35-48	3775.-	5440.-
157/10000	6^{17}	✓	Do; Jöns Larsson		49-67	4770.-	7080.-
~~7297/168000~~	~~6^{5}~~ 6^{6} 6^{19} 6^{20}	✓	Do; Dens.		68-79	4705.-	6920.-
157/10000	6^{15}	✓	Do; Dens.		96-101	1280.-	1920.-
3/16	1^{1}		Do; Bengt Bengtsson		80-95	6965.-	9320.-
157/10000	6^{14}	✓	Do; Nils Nilsson	söte	102-106	1565.-	2440.-
157/10000	6^{13}	✓	Do; Dens.	söte	107-113	2510.-	3720.-
16/625	6^{12}	✓	Do; Emil Frid		114-122	2795.-	3760.-
157/10000	6^{11}	✓	Do; Elof Larsson	söte	123-125	730.-	1000.-
1/12	7^{5}	✓	Do; Dens.	söte	126-131	2155.-	2640.-
195/5000	6^{10}	✓	Do; Dens.	söte	132-137	3125.-	3880.-
1/6	3^{3}	✓	Do; Dens.	söte	138-147	5270.-	7000.-
					Summa	56444.-	79020.-

x) Ägor nu av Ida Fors enl lyf d 27/12 1944 nr 958.

Förbättrings-värde	Beräknad andel i kostnaden för företagets avdelningar					Delaktighet i kostnaderna för				
						Arbetets utförande m. m.		Syneförrättningen		
Kronor						Beräknad kostnad kronor	Procent av verkl. kostnad	Kr.	öre	
9	10	11	12	13	14	15	16	17		18
5246.-						4995.96	23.237	193.93		
910.-						866.66	4.031	33.64		
945.-						899.99	4.186	34.93		
1665.-						1585.63	7.375	61.55		
2310.-						2199.88	10.232	85.39		
2215.-						2109.37	9.811	81.88		
640.-						609.52	2.835	23.66		
2355.-						2242.88	10.432	87.06		
875.-						833.34	3.876	32.35		
1210.-						1152.40	5.360	44.73		
965.-						918.91	4.274	35.67		
270.-						257.14	1.196	9.98		
485.-						461.82	2.148	17.93		
755.-						718.96	3.344	27.91		
1730.-						1647.54	7.663	63.95		
22576.-						21500.-	100.-	834.56		

La Slägarp den 29 oktober 1943.
Åltjänstens vägnar:
[illegible]
Statens lantbruksingenjör
[illegible] Erik Bruzstrom

Jöns Larsson	Bode mån	4918.77	22.878	190.93
Nils Nilsson		1985.74	9.236	77.08
Elof Larsson		3085.46	14.351	119.77

Hemmanstal	Registernummer	Littera å kartan	Socken Hemman och jordägare	Sökande och med dem likställda	Ägofigur	Markens uppskattade värde	
						Nuvarande värde	Blivande värde
						Kronor	Kronor
1	2	3	4	5	6	7	8

PETTERSONSKA BOKTRYCKERI AB.
SKARA

ARVODESRÄKNING

för syneförrättning enligt vattenlagen angående dikningsföretaget Klörupp-Sjörup om år 1943 i La Lågarps och V. Karaby

socken av Skåne *län,*

upprättad enligt nedanstående §§ i lantbruksingenjörstaxan av den 27 juni 1930.

År	Dato	Arbete	Antal	à kr	Kr	öre	Kr	öre
1	2	3	4	5	6		7	
		Kallelser och kungörelser, § 5, ... st	34	0,50			17	-
		Ägomätning: i skala 1:4000, §§ 6—10						
		a) för mätningsområdets gränser enl. tariff I,						
		1) i åker, raklinje ... km		1,50				
		kroklinje ... „	4.4	3,00	13	20		
		i annan mark, raklinje ... „		3,00				
		kroklinje ... „		6,00				
		2) för strandsträckor utefter sjö o. vattendrag med bredd över 15 m						
		i åker, raklinje ... km		3,00				
		kroklinje ... „		5,00				
		i annan mark, raklinje ... „		5,00				
		kroklinje ... „		11,00				
		3) för strandsträckor utefter mindre vattendrag, bredd 10—15 meter						
		i åker, raklinje ... „		1,00				
		kroklinje ... „		2,00				
		i annan mark, raklinje ... „		2,00				
		kroklinje ... „		5,00				
		b) för mätningsområdets olika ägoslag, ägofigurer och areal enligt tariff II						
		åker, medelareal 0.12 ha ... st	158	0.05	7	90		
		... ha	19.37	2.02	39	13		
		äng och odlingsmark, medelareal ... ha ... st						
		... ha						
		annan mark och impediment, medelareal 0,04 ha ... st	1	0.05		0.5		
		... ha	0.04	0.78		0.3		
		c) för vattenavlopp enl. tariff III med en medelbredd av > 15; 10—15; < 10 m						
		i åker o. d., raklinje ... km						
		kroklinje ... „						
		i annan mark, raklinje ... „						
		kroklinje ... „						
		Tillägg för mätning i skala 1: ...						
		...						
		...						
		...						
		d) för textning, skala o. d., 1:sta regalarket bladet ...			4	-		
		övriga regalark blad ... st					64	31
		Överföres					81	31

1	2	3	4	5	6		7	
1943		Överfört					81	31
13-16/4, 19/4		**Avvägning.**						
		a) avvägning, längdmätning o.d., § 46 mom. 4 ... dagar	5	12,00	60	—		
		b) ytavvägning, § 11, mom. 1, tariff IV						
		i öppen mark, medelantal >4 punkter pr ha ... ha	19,41	0.50	9	71		
		avvägda punkter ... st	4,00	0.03	12	—		
		i annan mark, medelantal ... punkter pr ha ... ha						
		avvägda punkter ... st						
		c) begränsningskurva, § 11, mom. 2:						
		i öppen mark ... km		2,00				
		i annan mark ... „		5,00			81	71
		Arealuträkning, § 13, tariff V, medelareal 0.12 ha, ... st	159	0.05	7	95		
		ha	19,41	0.10	1	94	9	89
		Ägobeskrivning, § 14, ägofigurer ... st	159	0,04			6	36
15/7		**Markvärdering:**						
		a) uppskattning och värdering, § 46 mom. 5 ... dagar	1/2	12,00	6	—		
		b) gradtabell eller kurva, § 16, mom. 1:						
		för första kilometern av avlopps längd ... km			4	—		
		för övriga kilometer ... st	1	1,50	1	50		
		c) uträkning därmed av värde pr ytenhet, § 16, mom. 2, värdetal „	316	0,06	18	96		
		d) uträkning av förbättring eller försämring, § 17, ägofigurer „	158	0,12	18	96	49	42
		Längdprofil, § 19, längdskala 1:						
		a) uppritning enl. tariff VI, 1) endast markyta ... km						
		2) befintligt avlopp eller vall ... „	19	3,5			6	65
		Tvärsektioner, §§ 21 och 22, i skala 1:100,						
		vid uppritning av endast befintlig eller ny sektion ... st	9	0.14	1	26		
		... „						
		vid uppritning av såväl befintlig som ny sektion ... „	21	0.25	5	25		
		... „						
		... „					6	51
		Antal blad med profil- och sektionsritningar ... „	2	3,00			6	—
		Hydrografisk utredning, §§ 23 och 48, grundbelopp			2	—		
20/4		[illegible] ~~för vattenområdets areal~~ dag ~~km²~~	1	12 ~~0,02~~	12	—		
21/4		[illegible] ~~dagar~~ dag	1	12,00	12	—	26	—
		Dimensionsberäkning, § 24						
		a) för öppet avlopp, utan särskild beräkning ... km		3,50				
		tillägg för särskild beräkning av dimensionerna ... „		1,00				
		„ „ våta sektionsarean vid h. v. y. 0,50 kr pr m² „						
		nämligen ... m² sektion på ... „						
		... „ „ „ ... „						
		... „ „ „ ... „						
		... „ „ „ ... „						
		b) täckt ledning, 1) inre diameter intill 20 cm 2 dimensioner „		6,00	12	—		
		2) „ „ över 20 „ 4 dimensioner „		10,00	40	—	52	—
		Inritning å kartan av avlopp och vallar, § 26, grundbelopp			1	—		
		tillägg för varje cm verkligt mått å kartan ... cm	38	0,03	1	14	2	14
		Arbetsbeskrivning, § 27, 1:a sidan			3	—		
		tillägg för övriga sidor ... st	5	2,00	10	—	13	—
		Överföres					340	99

1	2	3	4	5	6		7	
		Överfört					340	99
		Kostnadsberäkning, *§ 28, a) nyanläggning* ... *km*		2,50				
		därjämte 25 öre pr m² av våta sektionsarean vid h. v. y.						
		nämligen ... *m² sektion på* ... „						
		b) vid förändring av befintligt avlopp ... „	1.6	4,00	6	40		
		därjämte 50 öre pr m² av våta sektionsarean vid h.v.y.						
		nämligen ... *m² sektion på* ... „						
		c) av kostnadsförslagets slutsumma 0,1 % (broar och vallar inberäknade) ...			21	50	27	90
		Förslag till invallning, *§ 29*						
		a) Konstruktion och dimensionering av vallar ...			6	—		
		b) Inläggning av vallkrön ... *km*		0,50				
		c) Uppritning av tvärsektioner ... *st*		0,25				
		d) Kostnadsberäkning ... *km*		3,00				
		§ 46 Förslag till pumpstation ... *dagar*		12,00				
		Förslag till bro- och trumbyggnad, *§§ 33—35 och 38*						
		Dimensionsberäkning ... *st*		8,00				
		Ritarbete ...						
		för särskilt konstruerade landfästen ... *st*		4,00				
		Kostnadsberäkning ...						
		för särskilt konstruerade landfästen ... *st*		4,00				
		Grundförstärkning ... *m²*		0,10				
		Ritningar, antal blad ... *st*		3,00				
		Införande av höjdsiffror å plankartan, *§ 39* ...	400	0,01			4	—
		Översiktskarta, *§ 41* ...					4	—
		Ersättningslängd, *§ 42, grundbelopp* ...			1	50		
		antal ersättningsbelopp ... *st*		0,25				
		Kostnadsfördelning, *§ 43, grundbelopp* ...			2	—		
		antal fastigheter ... *st*	17	0,30	5	10		
15/10		~~*tillägg för fastigheter i olika avdelningar*~~ Beräkningar ... dag „	1	12 ~~0,20~~	12	—	19	10
		Utlåtande, *§ 45* ... *sid*	16	3,00			48	—
14-15/7, 30/9, 29/10		***Sammanträden o. upprättande av protokoll,*** *§ 46 mom. 1, dagar*	3½	12,00			42	—
		Särskild utredning, *§ 46, mom. 2* med ritningar „		12,00				
		enl. V.L. 10:52 „	2	12,00			24	—
1943	15,17/6	***Utredning å länets lantmäterikontor rörande fastighetsgränser, jordregisternummer o. d.,*** *§ 46, mom. 15* ... *dagar*	2	12,00			24	—
		Förslag enl. § 46 mom. 15, *brunn* 3 st. „	1	12,00	12	—		
		utlopp för täckt ledning 1 st. „	1/3	12,00	4	—	16	—
		slamficka ... „		12,00				
		Summa kronor					549	99
		Lösen för:						
		Kopia av plankartan, *§ 51*						
		1) 1:sta regalarket / bladet ...			7	—		
		övriga regalark / blad ... *st*						
		2) efter kartans skala och ägofigurernas medelareal, tariff VII,						
		skalan 1: 4000 *, medelareal* 0.12 *ha, ägofigurer st*	159	0.07	11	13		
		ha	19.41	0.14	2	72		
		Överföres			20	85		

82

1	2	3	4	5	6		7	
		Överfört			20	85		
		höjning för handkopia å ritpapper, 25 %			3	46		
		3) insättning av höjdlägestal ... *st*	400	0,02	8	–		
		inritning av kanaler och diken, grundbelopp			1	75		
		tillägg för varje cm verkligt mått å kartan, cm	38	0,05	1	90	35	96
		Kopia av profil-, sektions-, bro- och trumritningar, *§ 54,*						
		1) enligt tariff VIII, endast markyta ... *km*						
		befintligt vattendrag eller vall ... *„*						
		nytt avlopp eller vall ... *„*						
		ändring av befintligt avlopp ... *„*	1.9	6 –	11	40		
		2) tvärsektioner, originalritningens belopp			6	57		
		3) broar och trummor, „ „						
		4) för varje med rubrik, skalor o. d. försett blad ... *st*	2	3,00	6	–	23	91
		nedsättning för kopia å kalkerväv 25 %						
		Kopia av annan ritning, *§ 46, pumpstation,* ... *dagar*		12,00				
		brunn, rörutlopp och slamficka ... *„*	1	12,00			12	–
		Avskrift av synehandlingarna, *§ 57* ... *sid*	70	0,55			38	50
		Översiktskarta i d:o, *§ 41*					4	–
		Summa kronor					114	37
		Övriga förrättningskostnader.						
		Lösen av förordnandet jämte kommissionärsarvode						
		Annonskostnader ang. sammanträden 25,25 + 16,20			41	45		
		Inbindning av förrättningshandlingar o. ~~*appklistring av ritningar*~~ avskriften			5	–	46	45
		Arvode till biträdande förrättningsmannen						
		Ersättning till gode männen enligt egna räkningar			72	–		
		Kostnader för hantlangning, materialer o. d.			51	75		
							123	75
		Summa kronor					170	20
		Sammandrag.						
		Förrättningsmannens arvode					549	99
		Lösen för kopior och avskrifter					114	37
		Övriga förrättningskostnader					170	20
		Summa kronor					834	56

Den som icke åtnöjes med denna räkning äger att inom tre månader från nedanstående dag klander därå anställa genom stämning till Östra och Skytts *häradsrätt.*

La Slågarp *den* 29 oktober 1943.

[signature]

Statens lantbruksingenjör.

Att sakägare erhållit en med denna lika lydande räkning betyga:

[signature] Eric Bengtsson

Kronor 834.56 *kvitteras:*

La Slågarp *den* 29 oktober 1943

[signature]

PETTERSONSKA BOKTR.EFTR.
SKARA
425486

Räkning La Slågarp den 29/10 1943

Dikningsföretaget Klöup-Sjörup av år 1943 Debet

till Skiftesgede mannen Erik Bengtsson

1943				
15/7		Resa hemmet-La Slågarp-hemmet	1	–
		Arvode	10	–
30/9		Ersättning lika med d. 15/7	11	–
29/10		Ersättning lika med d. 15/7	11	–
		Kronor	33	–

Kvitteras:
Erik Bengtsson

Räkning

La Lågap den 29/10 1943

Dikningsföretaget Klimp-Ljung av år 1943 Debet

till Lägenhetsägaren Edvin Nilsson

1943			
15/7	Resa hemmet - La Lågap - hemmet; 6 km.	3	–
	Arvode	10	–
30/9	Ersättning lika med d. 15/7	13	–
29/10	Ersättning lika med d. 15/7	13	–
	Kronor	39	–

Kvittera:
Edvin Nilsson

№ 14409 ✻ B

MALMÖ den 26 juni 1943.

85.

Herr Dantbr. ing. Claes-Henrik Wallér S. Förstadsgat. 2 Malmö.

SKÅNSKA DAGBLADET

		An annons om	ggr.	m/m	à	Kronor	öre
1943							
Juni	26	Kungörelse: Syneförrättning. Klörup N:o 12 m.fl. + 10 % lördf.	1	85	27	25	25

Klörup-Sjöings

Hvitteras den 7/1-44

A.-B. Skånska Dagbladet

gem. [signature]

Postgiro 24540.

I händelse av inkassoåtgärder, ackord eller konkurs, bortfaller eventuell rabatt.

Anmärkningar, ej [illegible]givna inom 14 dagar, lämnas utan avseende.

För annonskliché svaras ej mera än *sex månader.*

Härmed intygas att ovanstående annons varit införd i Skånska Dagbladet lördagen den 26 juni 1943.

Malmö den 26 juni 1943
Skånska Dagbladet
E. Roos

87

№ 18621 ✻ B

MALMÖ den 21 aug. 1943.

Herr Lantbr. ing. Claes-Henrik Wallér S.Förstadsgatan 2 Malmö.

SKÅNSKA DAGBLADET

		An annons om	ggr.	m/m	à	Kronor	öre
1943 Aug.	21	Kungörelse: Klörup 12	1	60	27	16	20

Klörup-Tjörup

Kvitteras den 5/1-44

A.-B. Skånska Dagbladet

g:m [signature]

Postgiro 24540.

I händelse av inkassoåtgärder, ackord eller konkurs, bortfaller eventuell rabatt.

Anmärkningar, ej [illegible]givna inom 14 dagar, lämnas utan avseende.

För annonskliché svaras ej mera än *sex månader.*

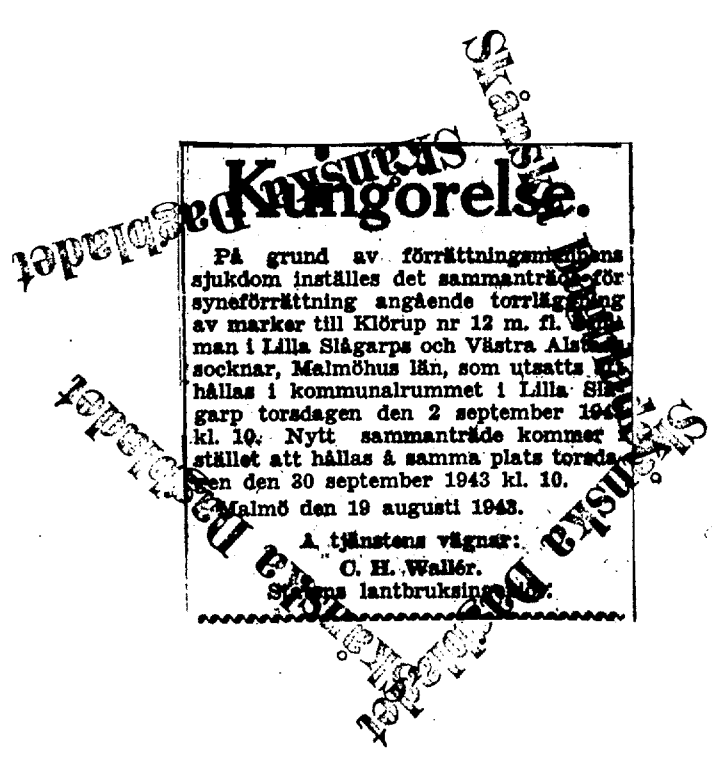

Härmed intygas att ovanstående annons varit införd i Skånska Dagbladet lördagen den 21 aug. 1943.

Malmö den 21 aug. 1943.
Skånska Dagbladet

Harry Svensson

E. Roos

19180
DIARIE Nr
K. LANTBRUKSSTYRELSEN
19 JUL. 1946
M 3*0792
Lantbruksstyrelsens arkiv

Avskrift.

Betänkande

rörande fråga om statsunderstöd till utförande av dikningsföretaget "Klörup-Sjörup av år 1943" i La Slågarps och V. Alstads socknar, Malmöhus län.

Avskrift.

Genom Kungl. Lantbruksstyrelsens beslut denna dag fastställd till efterrättelse vid arbetets utförande.

Stockholm den 28 februari 1946
På Kungl. Lantbruksstyrelsens vägnar
Albert Smith

Betänkande

rörande fråga om statsunderstöd till utförande av dikningsföretaget "Klörup-Sjörup av år 1943" i La Slågarps och V. Alstads socknar, Malmöhus län.

Betänkande

rörande fråga om statsunderstöd till utförande av dikningsföretaget "Klörup-Sjörup av år 1943" i La Slågarps och V. Alstads socknar, Malmöhus län.

Belägenhet. Dikningsområdet, som med gul färgbeteckning utmärkts på en syneförrättningshandlingarna bifogad översiktskarta, är beläget ca 1,5 km väster om Alstads järnvägsstation vid järnvägen Lund-Trelleborg och ca 1,5 km öster om La Slågarps kyrka.

Rättsliga förhållanden m.m. Förslag till dikningsföretagets utförande har upprättats vid en av undertecknad handlagd, den 29 oktober 1943 avslutad syneförrättning enligt vattenlagen. Besvär mot förrättningen har ej anförts /bil. a/.

Statsbidrag från avdikningsanslaget, skogsutdikningsanslaget eller anslaget till förstärkning av ofullständiga jordbruk /avloppsförbättringsbidrag/ eller lån från odlingslånefonden eller statens avdikningslånefond har tidigare ej utgått till torrläggning av i dikningsföretaget ingående mark.

Motstående intressen. Dikningsföretaget berör i vissa avseenden allmänna vägen Trelleborg-Haglösa-Klörup eller vägen nr 3 i Oxie och Skytts vägdistrikt. Under syneförrättningens handläggning har förrättningsmannen därför till vägingeniören i Malmöhus län översänt en redogörelse för de arbeten, som beröra omnämnda väg, ävensom förslag till deras utförande. Vägingeniören har sedermera meddelat, att från hans sida icke något vore att erinra mot att ifrågavarande arbeten utföras på föreslaget sätt /bil. n:ris 9-11 i förrättningsprotokollet/.

Arbetstid. Enligt vid syneförrättningen meddelade bestämmelser /mom. 7 i synemännens utlåtande/ skall dikningsföretaget vara fullbordat inom 10 år efter det syneförrättningen fastställts eller till den 31 december 1953.

Kostnader. Under syneförrättningen beräknades torrläggningskostnaderna till 21500,- kr, vartill komma kostnaderna för syneförrättningen och betänkandet med respektive 834,56 kr. och 66,- kr. samt domstolsavgiften 33,86 kr. Samtliga kostnader för företagets utförande beräknas alltså till 22434,42 kr.

Statsunderstöd. Enligt bifogade transumt av protokoll, fört vid sammanträde under syneförrättningen /bil. b/, hava delägarne beslutat att ansöka om bidrag från statens avdikningsanslag till dikningsföretagets utförande. Vissa delägare, representerande tillsammans 92,625 % i företaget, hava även överenskommit att gemensamt ansöka om lån från statens avdikningslånefond och därom ingått förening /bil. c/. Förteckning över lånesökandena och dem tillhöriga fastigheter bifogas /bil. d /.

Sammanfattning av uppgifter om dikningsföretagets areal, kostnad och båtnad bifogas /bil. e /.

Tabell, utvisande varje särskild delägares andel i dikningsföretaget ävensom beräknade bidrags- och lånebelopp bifogas /bil. f /.

Sammandrag av dikningsföretagets kostnader bifogas /bil. g/.

Förord. Den vid syneförrättningen verkställda utredningen angående dikningsföretaget har givit vid handen, att torrläggning av i företaget ingående marker är en nödvändig förutsättning för ett

rationellt utnyttjande av desamma. Enligt gällande bestämmelser synes på sätt ovannämnda tabell /bil. f / utvisar, statsunderstöd kunna utgå till företaget med, i avrundade tal, 11130,- kr. från statens avdikningsanslag och 10470,- kr. från statens avdikningslånefond.

Bilagor.

Laga kraft bevis bil. a.

Transumt av protokoll, fört vid sammanträde den 29 oktober 1943 bil. b.

Förening bil. c.

Förteckning över lånesökandena och dem tillhöriga fastigheter bil. d.

Sammanfattning av uppgifter om dikningsföretagets areal, kostnad och båtnad bil. e.

Tabell, utvisande varje särskild delägares andel i dikningsföretaget ävensom beräknade bidrags- och lånebelopp bil. f.

Sammandrag av företagets kostnader bil. g.

Arvodesräkning för syneförrättning bil. h.

Arvodesräkning för utredning angående statsunderstöd m.m. bil. i.

Till detta betänkande fogas syneakter, bestående av 1 häfte förrättningshandlingar samt 3 blad plan-, profil- och sektionsritningar.

Malmö i januari 1944.

C.H.Wallér.

Statens lantbruksingeniör.

Bil. a.

Att, såvitt framgår av härstädes fört vederbörligt diarium, besvär inom laga tid icke anförts över en enligt uppgift den 29 oktober 1943 avslutad laga syneförrättning angående dikningsföretaget Klörup-Sjörup av år 1943 i Lilla Slågarps och V. Alstads socknar, Malmöhus län; det varder härmed till bevis meddelat. Stockholm i Söderbygdens vattendomstols kansli den 2 februari 1944.

Ex officio:

G. Österholm.

Stämplar.

Lantbruksingenjören C.H.Wallér på begäran.

Lösen redov. gm stpl. 1:-

Stämpel 1:-

Summa kronor 2:-

Bil. b.

Transumt.

Protokoll, fört vid sammanträden för syneförrättning angående torrläggning av marker till Klörup nr 12 m.fl. hemman i La Slågarps och V. Alstads socknar, Malmöhus län.

År 1943 den 15 juli inställde sig undertecknad, förrättningsman, jämte skiftesgodemännen Edvin Nilsson, Hagalund, och Erik Bengtsson, Klörup, båda med postadress Alstad, i kommunalrummet i La Slågarp ====

§ 22.

Delägarne överenskommo, att gemensamt ansöka om bidrag från statens avdikningsanslag samt uppdrogo åt lantbrukaren Alvar Bäckström, St. Slågarp, per Slågarp eller vid förfall för honom åt lantbrukaren Kristen Kristersson, Klörup nr 12 per Alstad,

att med förrättningsmannen träffa avtal om upprättandet av sådana handlingar, som erfordras för ansökan om bidrag,

att hos Kungl. Lantbruksstyrelsen ansöka om bidrag,

att, därest bidrag beviljas, med Kungl. Lantbruksstyrelsen avsluta kontrakt om företagets utförande,

att uppbära och utkvittera de penningemedel, som komma att utbetalas såsom bidrag,

att företräda delägarne i alla de frågor, som beröra bidraget.

La Slågarp den 29 oktober 1943.

Å tjänstens vägnar.

C.H.Wallér.

Statens lantbruksingeniör.

Edvin Nilsson Eric Bengtsson

Gode män.

Rätt transumerat betygar:

C.H.Wallér.

Bil. c.

Förening.

Undertecknade, delägare i dikningsföretaget "Klörup-Sjörup av år 1943" i La Slågarps och V. Alstads socknar, Malmöhus län, överenskomma att gemensamt ansöka om lån från statens avdikningslånefond till bestridande av våra kostnader för dikningsföretagets utförande. För detta ändamål uppdrag vi åt lantbrukaren Alvar Bäckström, St. Slågarp per Slågarp eller vid förfall för honom åt lantbrukaren Kristen Kristersson, Klörup nr 12 per Alstad;

att med förrättningsmannen träffa avtal om upprättande av för statslånets sökande erforderliga handlingar m.m;

att hos vederbörlig myndighet göra ansökan om erhållande av omförmälda statslån;

att å våra vägnar underteckna de kontrakt och förbindelser, som för statslånets lyftande kunna erfordras;

att uppbära och utkvittera det statslån, som kan bliva till företaget beviljat;

att vidtaga i övrigt erforderliga åtgärder för arbetenas förslagsenliga utförande.

La Slågarp den 29 oktober 1943.

Alvar Bäckström — Elof Larsson

Kristen Kristersson — Karl Nilsson

Namnteckningarna bevittna:

C.H.Wallér, Lantbruksingeniör, Malmö — Eric Bengtsson, Skiftesgodeman, Klörup nr 13

Birger Nilsson | Emil Frid

Jöns Larsson | Nils Nilsson

Namnteckningarna bevittna:

Tage Olsson | Tage Andersson

Försäljare | Hönseriägare

Slågarp | Slågarp.

Bil. d.

Förteckning

över fastigheter inom dikningsföretaget "Klörup-Sjörup av år 1943" i La Slågarps och V. Alstads socknar, Malmöhus län, till vilkas torrläggning sökes lån från statens avdikningslånefond.

La Slågarps s:n.

$\frac{355}{2772}$	mtl.	Klörup	12^{6}	; Alvar Bäckström.
$\frac{695}{2772}$	"	D:o	12^{4}	; Kristen Kristersson.

V. Alstads s:n.

$\frac{158}{4000}$	mtl.	Sjörup av	6^{4}	; Karl Nilsson.
$\frac{157}{10000}$	"	D:o	6^{17}	; Jöns Larsson.
$\frac{7297}{168000}$	"	D:o	av $6^{5}, 6^{6}, 6^{18}, 6^{19}, 6^{20}$	; Dens.
$\frac{157}{10000}$	"	D:o	6^{15}	; Dens.
$\frac{157}{1000}$	"	D:o	6^{14}	; Nils Nilsson.
$\frac{157}{10000}$	"	D:o	6^{13}	; Dens.
$\frac{16}{625}$	"	D:o	6^{12}	; Emil Frid.
$\frac{157}{10000}$	"	D:o	6^{11}	; Elof Larsson.
$\frac{1}{12}$	"	D:o	7^{5}	; Dens.
$\frac{195}{5000}$	"	D:o	6^{10}	; Dens.
$\frac{1}{6}$	"	D:o	3^{3}	; Dens.
$\frac{3}{16}$	"	D:o	1^{1}	; Birger Nilsson.

Malmö i januari 1944.

Bil. e.

Sammanfattning av uppgifter om företagets areal, kostnad och båtnad.

Samfällighet	Areal			Kostnad	Båtnad	Relativ kostnad
	Åker	Annan mark	Summa			
	Hektar			kronor	kronor	
		Hela företaget.				
	19,37		19,37	22434,42	22576,-	0.99
		Länsområdenas andel:				
	18,01		18,01	20779,88	20911,-	

Malmö i januari 1944
E. H. Wallén.
Skånes lantbruksingenjör.

Tabell, utvisande varje särskild delägares andel i

Mantal	Reg.-n:r	Littera	Socken, by och hemman	Samfällighet, avdelning, ägares namn	Areal: Åker ha	Åker ar	Annan mark ha	Annan mark ar	Summa ha	Summa ar
			La Slågarps s:n.							
355/2772	12 6		Klörup	Alvar Bäckström	3	08			3	08
695/2772	12 4		Do	Kristen Kristersson	1	50			1	50
			V. Alstads s:n.							
158/4000	av 6 4		Sjörup	Karl Nilsson	1	01			1	01
157/10000	6 16		Do	Jöns Hallströms dödsbodelägare	1	36			1	36
157/10000	6 17		Do	Jöns Larsson	1	77			1	77
7297/168000	av 6 5, 6 6, 6 18, 6 19, 6 20		Do	Dens.	1	73			1	73
157/10000	6 15		Do	Dens.		48				48
3/16	1 1		Do	Birger Nilsson *	2	33			2	33
157/10000	6 14		Do	Nils Nilsson		61				61
157/10000	6 13		Do	Dens.		93				93
16/625	6 12		Do	Emil Frid		94				94
157/10000	6 11		Do	Olof Larsson		25				25
1/12	7 5		Do	Dens.		66				66
195/5000	6 10		Do	Dens.		97				97
1/6	3 3		Do	Dens.	1	75			1	75
				Summa	19	37			19	37

* har övertagit fastigheten efter Bengt Bengtsson.

Bil. 8.

företaget ävensom beräknade bidrags- och lånebelopp.

Båtnad		Kostnad för torrläggningen		Kostnad för syneförrättningen		Kostnad för betänkandet o. domstolsavg.		Summa kostnad		Relativ kostnad	Bidragets storlek i proc. av kostnaden	Bidrag		Lån	
kr.	öre	kr.	öre	kr.	öre	kr.	öre	kr.	öre			kr.	öre	kr.	öre
5246	-	4995	96	193	93	23	20	5213	09	0,99	49,65	2586	28	2626	63
910	-	866	66	33	64	4	03	904	33	"	"	448	65	455	65
945	-	899	99	34	93	4	18	939	10	"	"	465	90	473	17
1665	-	1585	63	61	55	7	36	1654	54	"	"	820	84	-	-
2310	-	2199	88	85	39	10	22	2295	49	"	"	1138	82	1156	59
2215	-	2109	37	81	88	9	80	2201	05	"	"	1091	97	1109	-
640	-	609	52	23	66	2	83	636	01	"	"	315	53	320	45
2355	-	2242	88	87	06	10	42	2340	36	"	"	1161	08	1179	19
875	-	833	34	32	35	3	87	869	56	"	"	431	40	438	13
1210	-	1152	40	44	73	5	35	1202	48	"	"	596	56	605	87
965	-	918	91	35	67	4	27	958	85	"	"	475	70	483	12
270	-	257	14	9	98	1	19	268	31	"	"	133	11	135	19
485	-	461	82	17	93	2	15	481	90	"	"	239	08	242	81
755	-	718	96	27	91	3	34	750	21	"	"	372	19	378	-
1730	-	1647	54	63	95	7	65	1719	14	"	"	852	89	866	20
22576	-	21500	-	834	56	99	86	22434	42			11130	-	10470	-

Malmö i januari 1944.
C. H. Wallei
Statens lantbruksingenjör.

Bil. g.

Kostnadssammandrag.

Tomläggningskostnad.
Arbets- och Materialkostnad.
Förrättningskostnad. 21500.- kr.

Lantmäteriförrättning		834.56 kr.	
Delsträcka	66.- kr.		
Domstolsavgift	33.86 "	99.86 "	934.42 "
		Summa kostnad	22434.42 kr.

Malmö i januari 1944.
C. H. Wallé.
Statens lantbruksingenjör.

Avskrift

Vid arbetsplanens fastställande har kostnaden för företaget beräknats till 22434 kronor 42 öre.

Stockholm den 28 februari 1946.
På Kungl. Jordbruksdepartementets vägnar
Albert Smith.

Avskriften, sid. 1 – 14, vidimeras ex officio.
C. H. Wallé.

15.

Avskrift.

Bil.h.

ARVODESRÄKNING

för syneförrättning enligt vattenlagen angående dikningsföretaget Klörup-Sjörup av år 1943 i La Slågarps och V. Alstads *socken av* Malmöhus *län,*

upprättad enligt nedanstående §§ i lantbruksingenjörstaxan av den 27 juni 1930.

År	Dato	Arbete	Antal	à kr	Kr	öre	Kr	öre
1	2	3	4	5	6		7	
		Kallelser och kungörelser, § 5, st	34	0,50			17	–
		Ägomätning: i skala 1:4000, §§ 6—10						
		a) för mätningsområdets gränser enl. tariff I,						
		1) i åker, raklinje km		1,50				
		kroklinje „	4.4	3,00	13	20		
		i annan mark, raklinje „		3,00				
		kroklinje „		6,00				
		2) för strandsträckor utefter sjö o. vattendrag med bredd över 15 m						
		i åker, raklinje km		3,00				
		kroklinje „		5,00				
		i annan mark, raklinje „		5,00				
		kroklinje „		11,00				
		3) för strandsträckor utefter mindre vattendrag, bredd 10—15 meter						
		i åker, raklinje „		1,00				
		kroklinje „		2,00				
		i annan mark, raklinje „		2,00				
		kroklinje „		5,00				
		b) för mätningsområdets olika ägoslag, ägofigurer och areal enligt tariff II						
		åker, medelareal 0.12 ha st	158	0.05	7	90		
		ha	19137	2.02	39	13		
		äng och odlingsmark, medelareal ha st						
		ha						
		annan mark och impediment, medelareal 0.04 ha st	1	0.05		05		
		ha	0.04	0.78		03		
		c) för vattenavlopp enl. tariff III med en medelbredd av > 15, 10—15, < 10 m						
		i åker o. d., raklinje km						
		kroklinje „						
		i annan mark, raklinje „						
		kroklinje „						
		Tillägg för mätning i skala 1:						
		d) för textning, skala o. d., 1:sta regalarket bladet			4	–		
		övriga regalark blad st					64	31
		Överföres					81	31

1	2	3	4	5	6	7
1943.		Överfört				81 31
13-16/4, 19/4		**Avvägning.**				
		a) avvägning, längdmätning o.d., § 46 mom. 4 ... dagar	5	12,00	60 -	
		b) ytavvägning, § 11, mom. 1, tariff IV				
		i öppen mark, medelantal 74 punkter pr ha ... ha	19.41	0.50	9 71	
		avvägda punkter ... st	400	0.03	12 -	
		i annan mark, medelantal ... punkter pr ha ... ha				
		avvägda punkter ... st				
		c) begränsningskurva, § 11, mom. 2:				
		i öppen mark ... km		2,00		
		i annan mark ... „		5,00		81 71
		Arealuträkning, § 13, tariff V, medelareal 0.12 ha, ... st	159	0.05	7 95	
		ha	19.41	0.10	1 94	9 89
		Ägobeskrivning, § 14, ägofigurer ... st	159	0,04		6 96
157		**Markvärdering:**				
		a) uppskattning och värdering, § 46 mom. 5 ... dagar	1/2	12,00	6 -	
		b) gradtabell eller kurva, § 16, mom. 1:				
		för första kilometern av avlopps längd ... km			4 —	
		för övriga kilometer ... st	1	1,50	1 50	
		c) uträkning därmed av värde pr ytenhet, § 16, mom. 2, värdetal „	316	0,06	18 96	
		d) uträkning av förbättring eller försämring, § 17, ägofigurer „	158	0,12	18 96	49 42
		Längdprofil, § 19, längdskala 1: ...				
		a) uppritning enl. tariff VI, 1) endast markyta ... km				
		2) befintligt avlopp eller vall ... „	1.9	3.5		6 65
		Tvärsektioner, §§ 21 och 22, i skala 1:100,				
		vid uppritning av endast befintlig eller ny sektion ... st	9	0.14	1 26	
		... „				
		vid uppritning av såväl befintlig som ny sektion ... „	21	0.25	5 25	
		... „				
		... „				6 57
		Antal blad med profil- och sektionsritningar ... „	2	3,00		6 -
		Hydrografisk utredning, §§ 23 och 48, grundbelopp ...			2 —	
20/4		Rekognoscering av vattenområdets ~~för vattenområdets areal~~ ... dag ~~km²~~	1	12 - ~~0,02~~	12 -	
21/4		Kartläggning ~~dagar~~ över vattenområdet, uträkningar ... dag	1	12,00	12 -	26 -
		Dimensionsberäkning, § 24				
		a) för öppet avlopp, utan särskild beräkning ... km		3,50		
		tillägg för särskild beräkning av dimensionerna ... „		1,00		
		„ „ våta sektionsarean vid h. v. y. 0,50 kr pr m² „				
		nämligen ... m² sektion på ... „				
		... „ „ „ ... „				
		... „ „ „ ... „				
		... „ „ „ ... „				
		b) täckt ledning, 1) inre diameter intill 20 cm 2 dimensioner „		6,00	12 -	
		2) „ „ över 20 „ 4 dimensioner „		10,00	40 -	52 -
		Inritning å kartan av avlopp och vallar, § 26, grundbelopp			1 —	
		tillägg för varje cm verkligt mått å kartan ... cm	38	0,03	1 14	2 14
		Arbetsbeskrivning, § 27, 1:a sidan ...			3 —	
		tillägg för övriga sidor ... st	5	2,00	10 -	13 -
		Överföres				340 99

1	2	3	4	5	6	7
		Överfört				340 99
		Kostnadsberäkning, *§ 28, a) nyanläggning* ... *km*		2,50		
		därjämte 25 öre pr m² av våta sektionsarean vid h. v. y.				
		nämligen ... *m² sektion på* ... „				
		b) vid förändring av befintligt avlopp ... „	1.6	4,00	6 40	
		därjämte 50 öre pr m² av våta sektionsarean vid h.v.y.				
		nämligen ... *m² sektion på* ... „				
		c) av kostnadsförslagets slutsumma 0,1 % (broar och vallar inberäknade) ...			21 50	27 90
		Förslag till invallning, *§ 29*				
		a) Konstruktion och dimensionering av vallar ...			6 —	
		b) Inläggning av vallkrön ... *km*		0,50		
		c) Uppritning av tvärsektioner ... *st*		0,25		
		d) Kostnadsberäkning ... *km*		3,00		
		§ 46 Förslag till pumpstation ... *dagar*		12,00		
		Förslag till bro- och trumbyggnad, *§§ 33—35 och 38*				
		Dimensionsberäkning ... *st*		8,00		
		Ritarbete ...				
		för särskilt konstruerade landfästen ... *st*		4,00		
		Kostnadsberäkning ...				
		för särskilt konstruerade landfästen ... *st*		4,00		
		Grundförstärkning ... *m²*		0,10		
		Ritningar, antal blad ... *st*		3,00		
		Införande av höjdsiffror å plankartan, *§ 39* ...	400	0,01		4 —
		Översiktskarta, *§ 41* ...				4 —
		Ersättningslängd, *§ 42, grundbelopp* ...			1 50	
		antal ersättningsbelopp ... *st*		0,25		
		Kostnadsfördelning, *§ 43, grundbelopp* ...			2 —	
		antal fastigheter ... *st*	17	0,30	5 10	
15/10		~~Beräkningar~~ *tillägg för fastigheter i olika avdelningar* ... *dag* „	1	12,00	12 —	19 10
		Utlåtande, *§ 45* ... *sid*	16	3,00		48 —
14+15/7 1 30/9 29/10		***Sammanträden o. upprättande av protokoll,*** *§ 46 mom. 1, dagar*	2½	12,00		42 —
		Särskild utredning, *§ 46, mom. 2* med ritningar „		12,00		
		enl. V. L. 10:52 „	2	12,00		24 —
		Utredning å länets lantmäterikontor rörande fastighetsgränser, jordregisternummer o. d., *§ 46, mom. 15* ... *dagar*	2	12,00		24 —
		Förslag enl. § 46 mom. 15, *brunn* 3 st ... „	1	12,00	12 —	
		utlopp för täckt ledning 1 st ... „	⅓	12,00	4 —	16 —
		slamficka ... „		12,00		
		Lösen för:				549 99
		Kopia av plankartan, *§ 51* *Summa kronor*				
		1) 1:sta regalarket bladet ...			7 —	
		övriga regalark blad ... *st*				
		2) efter kartans skala och ägofigurernas medelareal, tariff VII,				
		skalan 1: 4000 *, medelareal* 0.12 *ha, ägofigurer st*	159	0.07	11 13	
		ha	194.1	0.14	2 72	
		Överföres			20 85	

1	2	3	4	5	6		7	
		Överfört			20	85		
		höjning för handkopia å ritpapper, 25 %			3	46		
		3) insättning av höjdlägestal ... st	400	0,02	8	-		
		inritning av kanaler och diken, grundbelopp			1	75		
		tillägg för varje cm verkligt mått å kartan, cm	38	0,05	1	90	35	96
		Kopia av profil-, sektions-, bro- och trumritningar, § 54,						
		1) enligt tariff VIII, endast markyta ... km						
		befintligt vattendrag eller vall ... „						
		nytt avlopp eller vall ... „						
		ändring av befintligt avlopp ... „	1.9	6.-	11	40		
		2) tvärsektioner, originalritningens belopp			6	57		
		3) broar och trummor, „ „						
		4) för varje med rubrik, skalor o. d. försett blad ... st	2	3,00	6	-	23	91
		nedsättning för kopia å kalkerväv 25 %						
		Kopia av annan ritning, § 46, pumpstation, ... dagar		12,00				
		brunn, rörutlopp och slamficka ... „	1	12,00			12	-
		Avskrift av synehandlingarna, § 57 ... sid	70	0,55			38	50
		Översiktskarta i d:o, § 41					4	-
		Summa kronor					114	37
		Övriga förrättningskostnader.						
		Lösen av förordnandet jämte kommissionärsarvode						
		Annonskostnader ang. sammanträden 25,25 + 16,20			41	45		
		Inbindning av förrättningshandlingar o. ~~uppklistring av ritningar~~ avskrifter			5	-	46	45
		Arvode till biträdande förrättningsmannen						
		Ersättning till gode männen enligt egna räkningar			72	-		
		Kostnader för hantlangning, materialer o. d.			57	75		
							123	75
		Summa kronor					170	20
		Sammandrag.						
		Förrättningsmannens arvode					549	99
		Lösen för kopior och avskrifter					114	37
		Övriga förrättningskostnader					170	20
		Summa kronor					834	56

Den som icke åtnöjes med denna räkning äger att inom tre månader från nedanstående dag klander därå anställa genom stämning till Oxie och Skytts häradsrätt.

La Slågarp den 29 oktober 1943

C. H. Wallé.
Statens lantbruksingenjör.

Att sakägare erhållit en med denna lika lydande räkning betyga:

Edvin Nilsson Eric Bengtsson

Kronor 834.56 kvitteras:

La Slågarp den 29 oktober 1943.

C. H. Wallé.

PETTERSONSKA BOKTR.EFTR. SKARA 425486

Vidimeras ex officio
C. H. Wallé.

A R V O D E S R Ä K N I N G

för betänkande och utredning angående statsunderstöd till Dikningsföretaget "Klörup-Sjörup av år 1943"

inom La Slågarps och V. Alstads sock nar

av Malmöhus län, avgiven i enlighet med gällande lantbruksingenjörstaxa.

		Kr.	öre
Översiktskarta i 2 exemplar	à		
Betänkande, sid. 4	"	12	-
Upprättande av tabeller och kostnadsförslag i sammandrag, ~~dagar~~ /4+2+15x0.50+4/	à	17	50
Upprättande av ansökningshandlingar m. m. dagar 1	"	12	-
Kopia av plankartan å väv			
" " profiler och sektioner			
" " bro- och trumritningar			
Avskrift av ~~synpunkter och~~ betänkande m. m. sidor 20 à 0.55		11	-
Inhäftning av handlingar; 2 häften betänkande		4	-
Diariebevis, utlägg		2	50
Kommissionärsarvode		1	-
Förteckning över lånesökande		6	-
Summa Kronor:		66	-

Den, som med denna räkning sig icke åtnöjer, äger att densamma klandra genom stämning till Oxie och Skytts häradsrätt inom tre månader härefter.

Malmö den 21 juni 19 44.

E. H. Nelli.

Statens lantbruksingenjör.

PETTERSONSKA BOKTR. AKTB. MALMÖ
356933

216/46

27/7 46
1/8 46
404/46

M 3*0792
19180
DIARIE Nr
K. LANTBRUKSSTYRELSEN
19 JUL. 1946

KONTRAKT.

Sedan Kungl. Lantbruksstyrelsen den 28 februari 1946 till dikningsföretaget Klörup - Sjörup av år 1943 i Lilla Slågarps och Västra Alstads socknar,

MALMÖHUS LÄN

beviljat dels ***statsbidrag*** med elvatusenetthundratrettio (11.130) kronor att utgå från ***statens avdikningsanslag*** och *dels* ***lån*** med elvatusentrehundra (11.300) kronor att utgå från ***statens avdikningslånefond*** ävensom fastställt en av lantbruksingenjören C.H. Wallér vid syneförrättning år 1943 för företaget upprättad arbetsplan med därtill hörande kostnadsförslag, har undertecknad....., som av vederbörande intressenter utsetts till ~~styrelse~~ förtroendeman för företaget, med Lantbruksstyrelsen avslutat följande kontrakt, varigenom ~~vi~~ jag för egen del samt å vederbörande intressenters i företaget vägnar åtager och förbinder ~~oss~~ mig:

1:o) att utföra företaget i överensstämmelse med den fastställda arbetsplanen med de eventuella ändringar däri, varom Lantbruksstyrelsen må komma att efter framställning besluta,

att fullborda arbetet till den *1 september* 1950,

att vid företagets utförande iakttaga de föreskrifter, som av Kungl. Maj:t eller Lantbruksstyrelsen må hava meddelats,

K. Lantbruksstyrelsens formulär K 66.
11. 1945. 1200.

STATENS REPRODUKTIONSANSTALT
465845

att vid sådana betongarbeten, som kunna ifrågakomma vid företaget, giva företräde för material av inhemsk tillverkning, då icke särskilda omständigheter till annat föranleda,

att bestrida vad utöver beviljat statsbidrag kan erfordras för företagets fullbordande,

att gälda vederbörande förrättningsman tillkommande gottgörelse för besiktning och avsyning av företaget,

att, när sådant av Lantbruksstyrelsen påfordras, förete behörigen verifierade räkenskaper över de med företaget förenade utgifterna ävensom att, därest det skulle visa sig, att torrläggningskostnad, varför statsmedel beviljats, beräknats till högre belopp än den verkliga kostnaden, efter föreskrift av Lantbruksstyrelsen vidkännas motsvarande minskning av statsbidraget och lånet,

att underhålla det utförda arbetet intill dess sådan underhållsskyldighet kan varda andra i laga ordning ålagd eller vederbörande från underhållsskyldigheten befriats, samt

att vid arbetets utförande ävensom i fråga om underhållsskyldighetens fullgörande underkasta ~~oss~~ mig Lantbruksstyrelsens inseende och kontroll;

2:o) att för tjänsteman, som förordnats att verkställa besiktning eller avsyning av företaget eller inspektion av underhållsarbetet, tillhandahålla den för företaget fastställda arbetsplanen med därtill hörande handlingar och ritningar;

3:o) att i händelse avvikelse utan därtill i vederbörlig ordning erhållet tillstånd skett från den fastställda arbetsplanen, eller arbetet icke blivit fullbordat inom därför bestämd tid och Lantbruksstyrelsen ej heller medgivit anstånd med dess utförande, eller Kungl. Statskontoret skulle finna den säkerhet, som blivit ställd för till Statskontoret avgiven skuldförbindelse angående lånets återbetalning, icke vidare nöjaktig, och ny säkerhet som av Statskontoret godkännes, icke varder inom bestämd tid avlämnad, eller den bestämda annuiteten icke varder i behörig tid erlagd, låta det ankomma på Lantbruksstyrelsen att inställa vidare utbetalning av statsmedlen samt att återfordra vad därav uppburits, beträffande lånet dock endast därest icke beslut om detsammas återbetalning och fördelning blivit meddelat, att inom viss angiven tid på en gång eller efter hand inbetalas, bidragsmedlen till Lantbruksstyrelsen, och lånemedlen till Statskontoret, ävensom att å sålunda lyftade och återburna medel erlägga fem procent årlig ränta från lyftningsdagen till dess återbetalning sker;

4:o) att ifråga om tid för lyftande av statsmedlen låta gälla vad Lantbruksstyrelsen därutinnan bestämmer, och skall någon del av statsbidraget och lånet innestå i Lantbruksstyrelsen, intill dess arbetet blivit vederbörligen avsynat och av Lantbruksstyrelsen godkänt;

5:o) att vid avslutandet av detta kontrakt för förvaring i Lantbruksstyrelsens arkiv till Styrelsen överlämna ett exemplar av till ärendet hörande förslag och utredning, dock med undantag för sådana förrättningsakter, som enligt gällande bestämmelser i fråga om redovisning av akter rörande företag enligt 7 kap. vattenlagen må vid nämnda tidpunkt hava överlämnats till Lantbruksstyrelsen, ävensom att, innan sista delen av statsmedlen lyftes, till Lantbruksstyrelsen överlämna fullständig beskrivning jämte ritning över sådan avvikelse från den fastställda planen, vartill vederbörligt tillstånd må hava meddelats;

6:o) att bestrida eller gottgöra kostnader, som i följd av erhållna statsbidrag och lån kunna föranledas för Lantbruksstyrelsen eller Statskontoret;

7:o) att för fullgörande av detta kontrakt ävensom, därest mot kontraktet brytes, för återbäring av lyftade statsmedel jämte därå upplupen ränta, ställa säkerhet, som av Lantbruksstyrelsen godkännes;

8:o) att till Statskontoret avgiva med behörig borgen eller annan säkerhet försedd skuldförbindelse angående lånets återbetalning; samt

9:o) att fullgöra de övriga åtaganden, som enligt gällande bestämmelser åligga mottagare av ifrågavarande statsmedel.

Härav äro två lika lydande exemplar upprättade, av vilka vardera kontrahenten tagit ett.

Stora Slågarp den 5 juli 1946

Alvar Bäckström

Lantbrukare

Stora Slågarp

Att Lantbrukaren Alvar Bäckström

Stora Slågarp

i bägges vår närvaro egenhändigt undertecknat förestående kontrakt, intyga:

C. H. Nalén — Astrid Lindberg

Adress Malmö — Adress Slågarp

Kungl. Lantbruksstyrelsen antager detta kontrakt.

Stockholm den 9 augusti 1946.

På Kungl. Lantbruksstyrelsens vägnar

Martin Lägglund

Vederbörandes uppmärksamhet fästes å bestämmelserna i 13 kap. 17 § vattenlagen, vari stadgas att, därest det framtida underhållet försummas, Konungens Befallningshavande eller annan myndighet Konungen bestämmer äger själv bota bristen på den försumliges bekostnad.

Godk. 9/8 1946

216/46

DIARIE Nr 19181
K. LANTBRUKSSTYRELSEN
19 JUL. 1946

Rapport

över verkställd avsyning av torrläggningsföretag enligt rekvisition av företagets styrelse.

Företagets namn: Dikningsföretaget "Klörup-Sjörup av år 1943" i Lilla Slågarps och Västra Alstads socknar, Malmöhus län.

Planen fastställd den 28 februari 1946.

Statsbidrag från statens avdikningsanslag 11130.- kr.

Lån från statens avdikningslånefond 11300.- "

Kontrakt om arbetets utförande antaget den

Fastställd arbetstid till den 1 september 1950.

Arbetsstyrelsens ordförande: Lantbrukaren Alvar Bäckström,

St. Slågarp,

Slågarp.

Avsyningen verkställdes av undertecknad den 4 juli 1946, därvid företaget befanns vara i sin helhet utfört i överensstämmelse med den fastställda arbetsplanen och tillstyrkes till godkännande. Företagets verkliga kostnader redovisas sålunda:

Torrläggningskostnader	21300.- kr.
Förrättningskostnader	934.42 "
Kostnad	22234.42 kr.

Då arbetsplanen fastställdes, beräknades kostnaderna till 22434.42 kr. Beviljat statsunderstöd bör därför reduceras i förhållande till de verkliga kostnaderna.

Malmö den 18 juli 1946.

C.H. Wallér

C.H.Wallér

Statens lantbruksingenjör.

1946 den 8 oktober.

Uppgift jämlikt stadgandet i 1 §, 1 stycket, av lag om kronans förmånsrätt för avdikningslån den 14 juni 1929 (nr 164).

Företagets namn: (dikningsföretaget) Klörup - Sjörup av år 1943 i Lilla Slågarps och Västra Alstads socknar, Malmöhus län.

Lån (11.300) kronor från statens avdikningslånefond enligt Kungl. Lantbruksstyrelsens beslut den (28 februari 1946. Lånet minskat den 9 augusti 1946 till 11.200 kronor)

Lånet har beviljats för nedanstående, i utredningen angående detsamma upptagna fastigheter.

Socken, by och hemman	Mantal	Registernummer	Ägare
Lilla Slågarps socken			
Klörup	~~2772~~ 695	12^{4}	Kristen Kristersson o.h.h. Thalia Kristersson. Lgf. 8/4 1925 § 703.
Klörup	~~2772~~ 355	12^{6}	Alvar Bäckström o.h.h. Brita Bäckström. Lgf. d. 19/11 1941 nr 648.
V. Alstads socken			
Sjörup	~~16~~ 3	1^{1}	Birger Nilsson och Hildegard Nilsson. Lgf. d. 30/8 1944 nr 626 - 627.
Sjörup	~~40000~~ 178	av 6^{4}	Karl Nilsson o.h.h. Elna Kristina Nilsson. Lgf. d. 23/11 1917 § 393 samt d. 13/9 1929 §§ 92, 93 och 103.
Sjörup	~~5000~~ 195	6^{10}	Elof Larsson, Ingeborg Hermodsson f. Larsson, Asta Larsson och Kurt Larsson. Lgf. d. 18/5 1928 § 477 ½.
Sjörup	~~10000~~ 157	6^{11}	Elof Larsson, Ingeborg Hermodsson f. Larsson, Asta Larsson och Kurt Larsson. Lgf. d. 18/5 1928 § 477 ½.

Sjörup	16/625	6^{12}	Emil Frid o.h.h. Olga Frid. Lgf. d. 16/1 1935 nr 18.
Sjörup	157/10000	6^{13}	Nils Nilsson o.h.h. Karin Nilsson. Lgf. d. 30/3 1938 nr 288.
Sjörup	157/10000	6^{14}	Nils Nilsson o.h.h. Karin Nilsson. Lgf. d. 30/3 1938 nr 288.
Sjörup	157/10000	6^{15}	Jöns Larsson o.h.h. Mathilda Hansson. Lgf. d. 5/9 1898 § 54.
Sjörup	157/10000	6^{16}	Ida Forss. Lgf. d. 27/12 1944 nr 958.
Sjörup	157/10000	6^{17}	Jöns Larsson o.h.h. Thilda Hansson. Lgf. d. 12/4 1892 § 253.
Sjörup	209/10000	6^{19}, 6^{20}	Jöns Larsson o.h.h. Mathilda Larsson. Lgf. d. 31/3 1923 § 449.
Sjörup	1/12	7^{5}	Elof Larsson, Ingeborg Hermodsson f. Larsson, Asta Larsson och Kurt Larsson. Lgf. d. 18/3 1928 § 477 ½.
Sjörup	1/6	10^{1}	Elof Larsson, Ingeborg Hermodsson f. Larsson, Asta Larsson och Kurt Larsson. Lgf. d. 18/3 1928 § 477 ½ och d. 23/6 1943 nr 615.

Stockholm den 8 oktober 1846.

På Kungl. Lantbruksstyrelsens vägnar

Albert Smith.

2 ex. Obs! nummerföljden

Avskrift.

Dikningsföretaget Klörup-Sjörup av år 1943 i La Slågarps och V. Alstads s:nar, Malmöhus län.

Förteckning

över fastigheter, till vilka Kungl. Lantbruksstyrelsen den 28 februari 1946 anvisat lån från statens avdikningslånefond.

La Slågarps s:n.

2 = Klörup 355/2772 mtl. 12^{6} ; äg. Alvar Bäckström o. h.h. Brita Bäckström. Lgf. d. 19/11 1941 nr 648.

1 = Klörup 695/2772 " 12^{4} ; äg. Kristen Kristersson o. h.h. Thalia Kristersson. Lgf. 8/4 1925 § 703.

V. Alstads s:n.

4 o Sjörup 178/40000 " av 6^{4} ; äg. Karl Nilsson o. h.h. Elna Kristina Nilsson. Lgf. d. 23/11 1917 § 393 samt d. 13/9 1929 §§ 92, 93 och 103.

12 = Sjörup 157/10000 " 6^{17} ; äg. Jöns Larsson o. h.h. Thilda Hansson. Lgf. d. 12/4 1892 § 253.

13 o Sjörup 209/10000 " 6^{19}, 6^{20} ; äg. Jöns Larsson o. h.h. Mathilda Larsson. Lgf. d. 31/5 1923 § 449.

10 = Sjörup 157/10000 " 6^{15} ; äg. Jöns Larsson o. h.h. Mathilda Hansson. Lgf. d. 5/9 1898 § 54.

9 o Sjörup 157/10000 " 6^{14} ; äg. Nils Nilsson o. h.h. Karin Nilsson. Lgf. d. 30/3 1938 nr 288.

8 = Sjörup 157/10000 " 6^{13} ; äg. Nils Nilsson o. h.h. Karin Nilsson. Lgf. d. 30/3 1938 nr 288.

7 = Sjörup 16/625 " 6^{12} ; äg. Emil Frid o. h.h. Olga Frid. Lgf. d. 16/1 1935 nr 18.

6 =+ Sjörup 157/10000 " 6^{11} ; äg. Elof Larsson, Ingeborg Larsson, Asta Larsson och Kurt Larsson. Lgf. d. 18/5 1928 § 477 $\frac{1}{2}$.

14 =+ Sjörup 1/12 " 7^{5} ; äg. Elof Larsson, Ingeborg Larsson, Asta Larsson och Kurt Larsson. Lgf. d. 18/5 1928 § 477 $\frac{1}{2}$.

5 =+ Sjörup 195/5000 " 6^{10} ; äg. Elof Larsson, Ingeborg Larsson, Asta Larsson och Kurt Larsson. Lgf. d. 18/5 1928 § 477 $\frac{1}{12}$.

15 o Sjörup 1/6 " 10^{1} ; äg. Elof Larsson, Ingeborg Larsson, Asta Larsson och Kurt Larsson. Lgf. d. 18/5 1928 § 477 $\frac{1}{12}$ och d. 23/6 1943 nr 615.

3= Sjörup 3/16 mtl. 1 1 ; äg. Birger Nilsson och Hildegard Nilsson. Lgf. d. 30/8 1944 nr 626-627.

//= Sjörup 157/10000 " 6 16 ; äg. Ida Forss. Lgf. d. 27/12 1944 nr 958.

Malmö den 24 september 1946.

C.H.Wallér

Statens lantbruksingenjör.

Vidimeras ex officio:

C.H. Wallér

1946 den 9 augusti.

Uppgift jämlikt stadgandet i 1 §, 1 stycket, av lag om kronans förmånsrätt för avdikningslån den 14 juni 1929 (nr 164).

Företagets namn: dikningsföretaget Klörup - Sjörup av år 1943 i Lilla Slågarps och Västra Alstads socknar, Malmöhus län.

Lån 11.300 kronor från statens avdikningslånefond enligt Kungl. Lantbruksstyrelsens beslut den 28 februari 1946. Lånet minskat den 9 augusti 1946 till 11.200 kronor.

Lånet har beviljats för nedanstående, i utredningen angående detsamma upptagna fastigheter.

Socken, by och hemman	Mantal	Registernummer	Ägare
Lilla Slågarps socken			
Klörup	695/2772	12^4	Kristen Kristersson =
"	355 695/2772	12^6	Alvar Bäckström =
Västra Alstads socken			
Sjörup	3/16	1^1	Birger Nilsson =
"	1) 1/6	3^3	Elof Larsson ⊕
"	2) 158/4000	av 6^4	Karl Nilsson ⊕
"	3) 7297/168000	av 6^5, 6^6	
"		av 6^{18}, 6^{19}	Jöns Larsson ⊕
"		av 6^{20}	⊕
"	195/5000	6^{10}	Elof Larsson = +
"	157/10000	6^{11}	Densamme = +
"	16/625	6^{12}	Emil Frid. =
"	157/10000	6^{13}	Nils Nilsson =
"	4) 157/1000	6^{14}	Densamme ⊕
"	157/10000	6^{15}	Jöns Larsson =

1) skall vara Sjörup 1/6 mtl 10' äg Elof Ingeborg, dela om Karl Larsson

Sjörup	157/10000	6[16]	Ida Fors	=
"	157/10000	6[17]	Jöns Larsson	=
"	1/12	7[5]	Olof Larsson	=

Stockholm den 9 augusti 1946.

På Kungl. Lantbruksstyrelsens vägnar

Martin Hägglund.

DIARIE Nr
K. LANTBRUKSSTYRELSEN
2 OKT. 1946

Dikningsföretaget Klörup-Sjörup av år 1943 i La Slågarps och V. Alstads s:nar, Malmöhus län.

Förteckning

över fastigheter, till vilka Kungl. Lantbruksstyrelsen den 28 februari 1946 anvisat lån från statens avdikningslånefond.

La Slågarps s:n.

Klörup 355/2772 mtl. 12 6 ; äg. Alvar Bäckström o. h.h. Brita Bäckström. Lgf. d. 19/11 1941 nr 648.

Klörup 695/2772 " 12 4 ; äg. Kristen Kristersson o. h.h. Thalia Kristersson. Lgf. 8/4 1925 § 703.

V. Alstads s:n.

Sjörup 178/40000 " av 6 4 ; äg. Karl Nilsson o. h.h. Elna Kristina Nilsson. Lgf. d. 23/11 1917 § 393 samt d. 13/9 1929 §§ 92, 93 och 103.

Sjörup 157/10000 " 6 17 ; äg. Jöns Larsson o. h.h. Thilda Hansson. Lgf. d. 12/4 1892 § 253.

Sjörup 209/10000 " 6 19, 6 20 ; äg. Jöns Larsson o. h.h. Mathilda Larsson. Lgf. d. 31/5 1923 § 449.

Sjörup 157/10000 " 6 15 ; äg. Jöns Larsson o. h.h. Mathilda Hansson. Lgf. d. 5/9 1898 § 54.

Sjörup 157/10000 " 6 14 ; äg. Nils Nilsson o. h.h. Karin Nilsson. Lgf. d. 30/3 1938 nr 288.

Sjörup 157/10000 " 6 13 ; äg. Nils Nilsson o. h.h. Karin Nilsson. Lgf. d. 30/3 1938 nr 288.

Sjörup 16/625 " 6 12 ; äg. Emil Frid o. h.h. Olga Frid. Lgf. d. 16/1 1935 nr 18.

Sjörup 157/10000 " 6 11 ; äg. Elof Larsson, Ingeborg Larsson, Asta Larsson och Kurt Larsson. Lgf. d. 18/5 1928 § 477 ½ .

Sjörup 1/12 " 7 5 ; äg. Elof Larsson, Ingeborg Larsson, Asta Larsson och Kurt Larsson. Lgf. d. 18/5 1928 § 477 ½.

Sjörup 195/5000 " 6 10 ; äg. Elof Larsson, Ingeborg Larsson, Asta Larsson och Kurt Larsson. Lgf. d. 18/5 1928 § 477 ½.

Sjörup 1/6 " 10 1 ; äg. Elof Larsson, Ingeborg Larsson, Asta Larsson och Kurt Larsson. Lgf. d. 18/5 1928 § 477 ½ och d. 23/6 1943 nr 615.

Sjörup 3/16 mtl. 1 1 ; äg. Birger Nilsson och Hildegard Nilsson. Lgf. d. 30/8 1944 nr 626-627.

Sjörup 157/10000 " 6 16 ; äg. Ida Fors. Lgf. d. 27/12 1944 nr 958.

Malmö den 24 september 1946.

C.H.Wallér

Statens lantbruksingenjör.

Domaren
i
Oxie och Skytts domsaga

2/6
46

DIARIE Nr 22627
K. LANTBRUKSSTYRELSEN
31 AUG. 1946

Till Kungl.Lantbruksstyrelsen.

Länsstyrelsen i Malmöhus län har med skrivelse den 14 augusti 1946 till inskrivningsdomaren i Oxie och Skytts domsaga översänt Kungl.Lantbruksstyrelsens den 9 i samma månad lämnade uppgift jäml. stadgandet i 1 § 1 stycket av lagen om kronans förmånsrätt för avdikningslån beträffande dikningsföretaget Klörup-Sjörup av år 1943 i Lilla Slågarps och Västra Alstads socknar. Enligt denna uppgift har lånet beviljats för bl.a.:
Elof Larsson tillhöriga 1/6 mantal Sjörup 3^3,
Karl Nilsson tillhöriga 158/4000 mantal av Sjörup 6^4 samt
Jöns Larsson tillhöriga 7297/168000 mantal av (Sjörup) 6^5, 6^6, av 6^{18}, 6^{19} och av 6^{20}.

Till undvikande av felaktiga anteckningar i fastighetsböckerna anföres följande:

Fastigheten Sjörup 3^3 om 1/6 mantal ingår efter sammanläggning den 17 maj 1943 i fastigheten Sjörup 10^1 om 1/6 mantal, vilken äges av Elof, Ingeborg, Asta och Kurt Larsson, varför uppgiften torde rättas i enlighet härmed. (1)

Av fastigheten Sjörup 6^4 om 53/5000 mantal ha 1/2000 mantal lagfarits den 23 november 1917, § 393, för Karl Nilsson och hans hustru Elna Kristina Nilsson, 79/80000 mantal den 13 september 1929, § 92, för Karl Nilsson, 79/80000 mantal sistnämnda dag, § 93, för Karl Nilsson och 79/40000 mantal samma dag, § 94, för Karl Nilsson och hans hustru Elna Nilsson. Med anledning härav får jag anhålla om upplysning huruvida med uppgiften i stället för 158/4000 mantal avses det 158/40000 mantal, som lagfarits den 13 september 1929, §§ 92 - 94, eller om även det den 23 november 1917 lagfarna 1/2000 mantal skall medtagas. (2)

Av fastigheterna Sjörup 6^5, 6^6, 6^{18}, 6^{19} och 6^{20} hava Jöns Lars-

son och hans hustru Matilda Larsson erhållit lagfart å hela 6^{5} om 17/2000 mantal, 18225/3360000 mantal av 6^{6}, hela 6^{19} om 188/10000 mantal och hela 6^{20} om 21/10000 mantal ävensom å 4133/480000 mantal nr 6. Sistnämnda mantal har vid upplåggandet av ny fastighetsbok rättats att avse hela 6^{18} om 107/10000 mantal. Då i uppgiften angivna mantalet till storleken motsvarar det, å vilket makarna Larsson innehade lagfart innan rättelsen vidtogs, anhålles om ändring även i detta avseende.

Slutligen vill jag meddela, att Sjörup 6^{14} utgör 157/10000 mantal i stället för uppgivna 157/1000 mantal.

Malmö den 21 augusti 1946.

Leif Gräntze
Inskrivningsdomare

LANTBRUKSINGENJÖREN
I
MALMÖHUS LÄN
MALMÖ
Tel. 15950

25665

DIARIE Nr
K. LANTBRUKSSTYRELSEN
5 OKT. 1946

Till

Kungl. Lantbruksstyrelsen.

Översänder härmed förklaring från Ingeborg Hermodsson f. Larsson, Ida Larsson och Kurt Larsson, att de biträda sin faders ansökan om lån från statens avdikningslånefond för kostnaderna till dikningsföretaget Klörup-Sjörup av år 1943 i Lilla Slågarps och V. Alstads socknar, Malmöhus län.

Malmö den 4 oktober 1946.

C.H.Wallér.

25665

DIARIE Nr
K. LANTBRUKSSTYRELSEN
5 OKT. 1946

Undertecknade, som tillsammans med vår fader Elof Larsson äga fastigheterna Sjörup 6^{10}, Sjörup 6^{11}, Sjörup 7^{5} och Sjörup 10^{1} i V. Alstads socken, Malmöhus län, förklara härmed, att vi biträda vår faders ansökan om lån av Statens avdikningslånefond till kostnaderna för dikningsföretaget "Klörup-Sjörup av år 1943" i La Slågarps och V. Alstads socknar, Malmöhus län.

Rosenhill den 30 september 1946.

Ingeborg Hermodsson f. Larsson | Asta Larsson | Kurt Larsson

Namnteckningarna bevittna:

Namn: Malta Nelander
Yrke: Handl
Adress: Alstad

Namn: G. Almrott
Yrke: Handelsförutändare
Adress: Alstad

28/246

Avskrift.

DIARIE Nr 12920
K. LANTBRUKSSTYRELSEN
22 JUN. 1944

Förteckning

över fastigheter inom dikningsföretaget "Klörup-Sjörup av år 1943" i La Slågarps och V. Alstads socknar, Malmöhus län, till vilkas torrläggning sökes lån från statens avdikningslånefond.

La Slågarps s:n.

355/2772	mtl.	Klörup	12^{6}	1 ;	Alvar Bäckström.
695/2772	"	D:o	12^{4}	1 ;	Kristen Kristersson.

V. Alstads s:n.

158/40·000 eller 178/40·000 ?	158/4000	mtl.	Sjörup av 3) 6^{4}	1 ;	Karl Nilsson.	(2)
	157/10000	"	D:o 12) 6^{17}	1 ;	Jöns Larsson	
17/2000 6^{5} ; 18·225/3·360·000 av 6^{6} ; 188/10·000 6^{19} ; 21/10·000 6^{20} ; 107/10·000 6^{18}	7297/168000 — 4·133/480·000 + 107/10·000	"	D:o av 4) 6^{5}, 6^{6}, 6^{18}, 6^{19}, 6^{20}	1 ;	Dens.	(3)
	157/10000	"	D:o 10) 6^{15}	1 ;	Dens.	
157/10·000	157/1000	"	D:o 9) 6^{14}	1 ;	Nils Nilsson	(4)
	157/10000	"	D:o 8) 6^{13}	1 ;	Dens.	
	16/625	"	D:o 7) 6^{12}	1 ;	Emil Frid.	
	157/10000	"	D:o 6) 6^{11}	1 ;	Elof Larsson	
	1/12	"	D:o 13) 7^{5}	1 ;	Dens.	
	195/5000	"	D:o 5) 6^{10}	1 ;	Dens.	
1/6 10' Efos. Ingeborg Asta och Kurt Larsson	1/6	"	D:o 1) 3^{3}	1 ;	Dens.	(1)
	3/16	"	D:o 1) 1^{1}	1 ;	Birger Nilsson.	
	157/10000	"	" 11) 6^{16}		Ida Forss	

Malmö i januari 1944.

C.H.Wallér.

Statens lantbruksingeniör.

Tillägg verkstället i Kungl. Lantbruksstyrelsen

Rätt avskrivit betygar:

O. H. Nelle.

Transumt.

Protokoll, fört vid sammanträden för syneförrättning angående torrläggning av marker till Klörup nr 12 m.fl. hemman i La Slågarps och V. Alstads socknar, Malmöhus län.

År 1943 den 15 juli inställde sig undertecknad, förrättningsman, jämte skiftesgodemännen Edvin Nilsson, Hagalund, och Erik Bengtsson, Klörup, båda med postadress Alstad, i kommunalrummet i La Slågarp ==========

==========

§ 22.

Delägarne överenskommo, att gemensamt ansöka om bidrag från statens avdikningsanslag samt uppdrogo åt lantbrukaren Alvar Bäckström, St. Slågarp, per Slågarp eller vid förfall för honom åt lantbrukaren Kristen Kristersson, Klörup nr 12 per Alstad,

att med förrättningsmannen träffa avtal om upprättandet av sådana handlingar, som erfordras för ansökan om bidrag,

att hos Kungl. Lantbruksstyrelsen ansöka om bidrag,

att, därest bidrag beviljas, med Kungl. Lantbruksstyrelsen avsluta kontrakt om företagets utförande,

att uppbära och utkvittera de penningemedel, som komma att utbetalas såsom bidrag,

att företräda delägarne i alla de frågor, som beröra bidraget.

==========

La Slågarp den 29 oktober 1943.

Å tjänstens vägnar:

C.H.Wallér

Statens lantbruksingenjör.

Edvin Nilsson Eric Bengtsson

Gode män

Rätt transumerat betygar:

C.H. Wallér

Avskrift.

Förening.

Undertecknade, delägare i dikningsföretaget "Klörup-Sjörup av år 1943" i La Slågarps och V. Alstads socknar, Malmöhus län, överenskomma att gemensamt ansöka om lån från statens avdikningslånefond till bestridande av våra kostnader för dikningsföretagets utförande. För detta ändamål uppdraga vi åt lantbrukaren Alvar Bäckström, St. Slågarp per Slågarp eller vid förfall för honom åt lantbrukaren Kristen Kristensson, Klörup nr 12 per Alstad;

att med förrättningsmannen träffa avtal om upprättande av för statslånets sökande erforderliga handlingar m.m.;

att hos vederbörlig myndighet göra ansökan om erhållande av omförmälda statslån;

att å våra vägnar underteckna de kontrakt och förbindelser, som för statslånets lyftande kunna erfordras;

att uppbära och utkvittera det statslån, som kan bliva till företaget beviljat;

att vidtaga i övrigt erforderliga åtgärder för arbetenas förslagsenliga utförande.

La Slågarp den 29 oktober 1943.

Alvar Bäckström — Elof Larsson

Kristen Kristersson — Karl Nilsson

Namnteckningarna bevittna:

C.H.Wallér, Lantbruksingenjör, Malmö — Eric Bengtsson, Skiftesgodeman, Klörup nr 13

Birger Nilsson — Emil Frid

Nils Nilsson

Jöns Larsson

Namnteckningarna bevittna:

Tage Olsson, Försäljare, Slågarp — Tage Andersson, Hönseriägare, Slågarp

Rätt avskrivet betygar:

C.H. Wallér