Blad 1.

Genom Kungl. Lantbruksstyrelsens beslut denna dag fastställd till efterrättelse vid arbetets utförande.

Stockholm den 20 december 1946.
På Kungl. Lantbruksstyrelsens vägnar

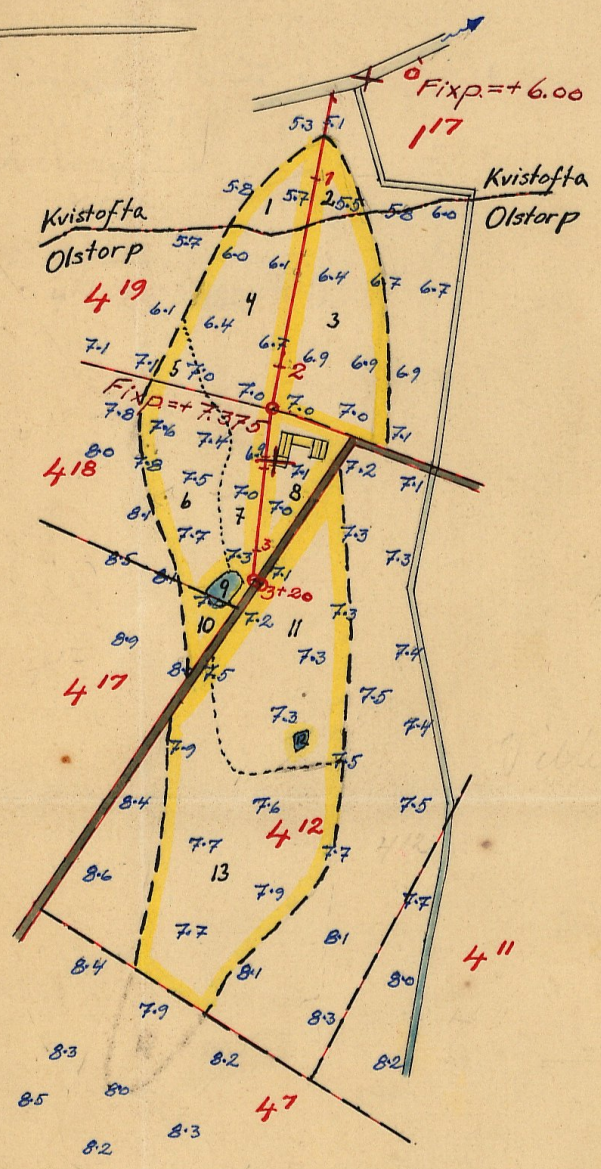





Förslag
till
Dikningsföretaget "Olstorp-Kvistofta av år 1944"
i Kvistofta socken, Malmöhus län
Upprättat vid syneförrättning år 1944 av
Erik Alström
Statens c. lantbruksingenjör


STIL.Nr 001
M 2-0794 /
Nr 700 Malmöhus 2 rite

Blad 2.

Tillhör Dikningsföretaget "Olstorp-Kvistofta av år 1944"

Eric Åström

Stat. e. Lantbruksingenjör.

Skala för längd 1:4000

Skala för höjd och sektion 1:100

Skala för typritningar 1:50

Genom Kungl. Lantbruksstyrelsens beslut denna dag fastställd till efterrättelse vid arbetets utförande.

Stockholm den 20 december 1946.

På Kungl. Lantbruksstyrelsens vägnar

A B

Förslag till ommurning av rörutlopp vid 0+50

Skala 1:50

Profil

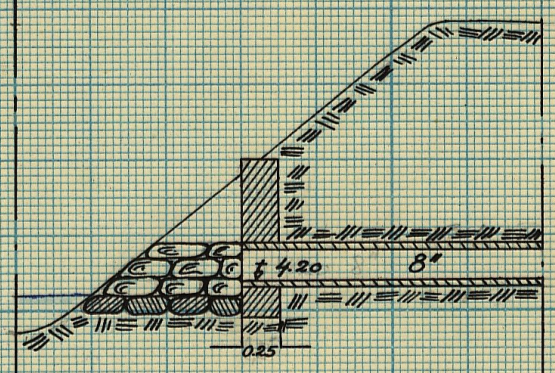


Frontvy

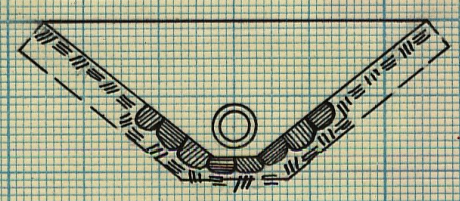

Ommurning av rörutlopp

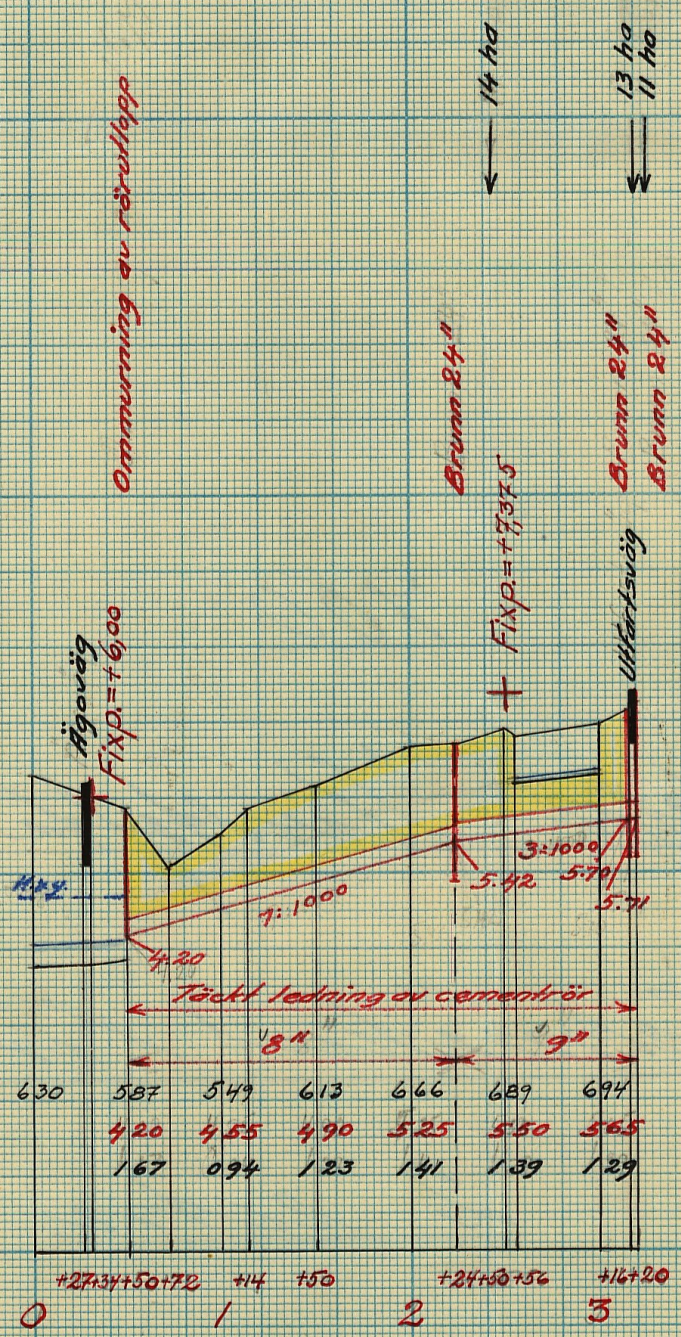


Förslag till 24" brunn

Skala 1:50.

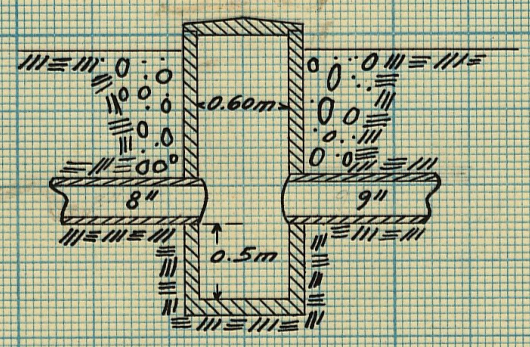


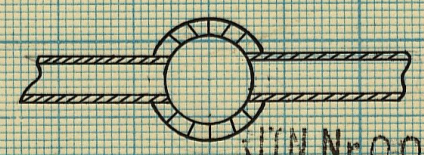

KIMN.Nr 002

M 3*0794 2

Nr 700 Malmöhus 2 rit

DIARIE-NR 9771
K. LANTBRUKSSTYRELSEN
3 APR. 1947

M 2*0794

K. Lantbruksstyrelsens arkiv

Betänkande **Avskrift.**

rörande fråga om statsunderstöd

till utförande av

dikningsföretaget "Olstorp - Kvistofta

av år 1944"

i Kvistofta socken, Malmöhus län.

Upprättat år 1945.

Avskrift.

Genom Kungl. Lantbruksstyrelsens beslut denna dag fastställd till efterrättelse vid arbetets utförande.

Stockholm den 20 December 1946

På Kungl. Lantbruksstyrelsens vägnar

Albert Smith

Rätt avskrift bestyrker i tjänsten:

Erik Alström

t.o. lantbruksingenjör.

Betänkande

rörande fråga om statsunderstöd

till utförande av

dikningsföretaget "Olstorp - Kvistofta av år 1944"

i Kvistofta socken, Malmöhus län.

Upprättat år 1945.

Betänkande

rörande fråga om statsunderstöd till utförande av dikningsföretaget "Olstorp - Kvistofta av år 1944" i Kvistofta socken, Malmöhus län.

Belägenhet. Dikningsområdet, vilket med gul färgbeteckning utmärkts på en syneförrättningshandlingarna bifogad översiktskarta, är beläget c:a 1,5 km SSV om Valläkra järnvägsstation på järnvägslinjen Eslöv-Hälsingborg.

Rättsliga förhållanden m. m. Förslag till dikningsföretagets utförande har upprättats vid en av undertecknad handlagd, den 22 augusti 1944 avslutad syneförrättning enligt vatteblagen. Besvär emot förrättningen har ej anförts /bil. a/.

Statsbidrag från avdikningsanslaget, skogsutdikningsanslaget eller anslaget till förstärkning av ofullständiga jordbruk /avloppsförbättringsbidrag/ eller lån från odlingslånefonden eller statens avdikningslånefond har ej utgått till torrläggning av i dikningsföretaget ingående marker.

Hydrografiska förhållanden, avloppens dimensioner m. m. äro närmare angivna i synemännens utlåtande.

Motstående intressen. Dikningsföretaget berör ej några allmänna vägar, järnvägar eller andra motstående intressen.

Arbetstid. Enligt vid syneförrättningen meddelade bestämmelser skall dikningsföretaget vara fullbordat inom tio år efter det syneförrättningen fastställts eller till den 21 okt. 1954. Företaget synes kunna färdigställas till den 1 jan. 1946. Arbetet har påbörjats.

Kostnader. Vid syneförrättningen beräknas kostnaderna till 1900 :- kronor. Härtill komma kostnaderna för syneförrättningen och betänkan-

det med respektive 243,34 kronor och 40,55 kronor. Samtliga kostnader för dikningsföretagets genomförande beräknas alltså till 2183,89 kronor.

Statsunderstöd. Enligt bifogad transumt av protokoll från syneförrättningssammanträdet den 22 augusti 1944 /bil. b/ hava delägarna överenskommit att ansöka om bidrag från statens avdikningsanslag till dikningsföretagets utförande. Samtliga delägare ha därjämte ansökt om lån från statens avdikningslånefond /bil. c/.

Förteckning över lånesökandena och dem tillhöriga fastigheter bifogas /bil. d/.

Pro Memoria angående dikningsföretagets areal, kostnad och båtnad bifogas /bil. e/.

Sammandrag av dikningsföretagets kostnader bifogas /bil. f/.

Yttrande från täckdikningsnämnden bifogas /bil. f/.

Förord. Den vid syneförrättningen verkställda utredningen angående dikningsföretaget har givit vid handen, att torrläggning av i företaget ingående marker är en förutsättning för ett rationellt utnyttjande av desamma. Då företaget avser förbättring av redan odlad jord, synes, på sätt ovannämnda pro memoria utvisar, statsunderstöd kunna utgå för torrläggning av mark med i avrundat tal. 1030:- kronor från statens avdikningsanslag och 1150:- kronor från statens avdikningslånefond.

Bilagor.

Laga kraft bevis bil. a.

Transumt av protokoll fört vid syneförrättningssammanträde den 22 augusti 1944. bil. b.

Förening. bil. c.

Förteckning över lånesökandena och dem tillhörigа fastigheter. bil. d.

Pro Memoria angående dikningsföretagets areal, kostnad och båtnad. bil. e.

Sammandrag av företagets kostnader. bil. f.

Yttrande från täckdikningsnämnden. bil. g.

Arvodesräkning för utredning angående statsunderstöd m. m. bil. h.

Till detta betänkande fogas synoakter, bestående av 1 häfte förrättningshandlingar samt 2 blad plan-, profil- och sektionsritningar.

Malmö i februari 1945.

Erik Olsson

Statens o. lantbruksingenjör.

Att, såvitt framgår av härstädes fört vederbörligt diarium, besvär inom laga tid icke anförts över en enligt uppgift den 22 augusti 1944 avslutad laga syneförrättning angående dikningsföretaget Olstorp - Kvistofta av år 1944 i Kvistofta socken, Malmöhus län; det varder härmed till bevis meddelat. Stockholm i Söderbygdens vattendomstols kansli den 20 november 1944.

Ex officio:

G. Österholm

Stämpel.

Lösen redov. gm stpl. 1:-

Stämpel 1:-

Summa kronor 2:-

Protokoll, fört vid sammanträde för syneförrättning enligt vattenlagen rörande torrläggning av marker till Olstorp nr 4 och Kvistofta nr 1 i Kvistofta socken, Malmöhus län.

År 1944 den 22 augusti inställde sig undertecknad, förrättningsman, jämte skiftesgodemännen Nils E. Svensson, .....

.....

§ 11.

De närvarande förklarade sig vilja komma i åtnjutande av bidrag från statens avdikningsanslag till kostnaderna för företagets utförande. De uppdrogo därför åt lantbrukare Oskar Olsson:

att hos vederbörande myndighet ansöka om statsbidrag;

att underteckna de kontrakt och förbindelser, som erfordras för statsunderstödets lyftande;

att uppbära och utkvittera det statsbidrag, som kan bliva till företaget beviljat samt

att i övrigt vidtaga de åtgärder, som erfordras för företagets förslagsenliga utförande.

.....

.....

§ 14.

Upplästes och godkändes dagens protokoll och förklarades förrättningen avslutad samt upplöstes sammanträdet.

Olstorp den 22 aug. 1944.

Erik Alström

Statens e. lantbruksingenjör.

Albert Persson Erik Svensson

Gode män.

Rätt transumerat betygar i tjänsten:

Erik Alström

Bilaga ...C...

# FÖRENING

Undertecknade delägare i dikningsföretaget "Olstorp - Kvistofta av år 1944" inom Kvistofta socken av Malmöhus län, förklara oss härmed vilja komma i åtnjutande av lån från till dylikt ändamål anvisade statsmedel och giva för den skull Lantbrukaren Oskar Olsson i uppdrag:

att göra framställning om största möjliga lån från statens avdikningslånefond till företagets genomförande;

att därest dylikt lån beviljas, för vår räkning med vederbörande myndighet uppgöra kontrakt om arbetenas utförande ävensom underteckna övriga i samband härmed erforderliga förbindelser och handlingar;

att emottaga och utkvittera utanordnade lånebelopp; samt

att anlita sakkunnig person för uppgörande av för lånets sökande och utbekommande erforderliga handlingar och ritningar.

Olstorp den 22 aug. 1944.

Henrik Månsson

Kvistofta

Wilhelm Hansson

L:a Brorstorp Wallåkra

Oskar Olsson

Olstorp 4

PETTERSONSKA BOKTR.ERI R.
SKARA
437852

bil. d.

## Förteckning

över fastigheter inom dikningsföretaget "Olstorp - Kvistofta av år 1944" i Kvistofta socken, Malmöhus län, till vilkas torrläggning lån sökes från statens avdikningslånefond.

### Kvistofta socken.

avs. Kvistofta $1^{17}$ ; Henrik Månsson,

13/486 mtl. Olstorp $4^{12}$ ; Wilhelm Hansson,

~~11/972 " " $4^{17}$ ; Oskar Olsson,~~

11/972 " " $4^{18}$ ; Oskar Olsson ~~Dens.,~~

13/486 " " $4^{19}$ ; Henrik Månsson.

Malmö i februari 1945.

Erik Alström

Statens e. lantbruksingenjör.

Stryknings med blått vidtagen i Lantbruks-styrelsen / Bsj.

Rätt avskrivet betygar i tjänsten:
Erik Alström
e.o. Lantbruksingenjör.

# Pro Memoria.

Statens avdikningsanslag och statens avdikningslånefond.

Län: Malmöhus.

Socken: Kvistofta.

Företagets namn och beskaffenhet: Dikningsföretaget "Olstorp - Kvistofta av år 1944".

Ordf. i styrelsen:

Lantbrukare Oskar Olsson, Olstorp, Valläkra.

Aktförvarare:

| Ägoslag och areal: | | Hela området. | Låntagarnas andel. |
|---|---|---|---|
| Åker | har | 3,98 | 3,98 |
| | Summa hektar | 3,98 | 3,98 |
| Båtnad | kr | 2364:- | 2364:- |
| Kostnad | " | 2183,89 | 2183,89 |

Kedelkostnad per hektar omkring 550 kronor.

Relativ kostnad 0,92.

Statsbidrag beräknas till 47,20 procent av kostnaden.

Statsbidrag utgår med 1030:- kronor.

Samtliga delägare söka lån.

Låntagarnas andel i statsbidraget uppgår till 1030:- kronor.

Lån utgår med 1150:- kronor.

Malmö i februari 1945.

Erik Alström

Statens e. lantbruksingenjör.

bil. f.

## Kostnadssammandrag.

**Torrläggningskostnad.**

| | | |
|---|---|---|
| Arbets- och materialkostnad | 1900:- kr | 1900:- kr |

**Förrättningskostnad.**

| | | |
|---|---|---|
| Kostnad för syneförrättningen | 243,34 kr | |
| " " utredning angående statsunderstöd m. m. | 40,55 kr | 283,89 kr |
| | Summa | 2183,89 kr |

Malmö i februari 1945.

Erik Alström

Statens e. lantbruksingenjör.

Vid arbetsplanens fastställande har kostnaden för företaget beräknats till 2:183 kronor 89 öre, varav å låntagarnas andel 2:164 kronor 48 öre, sedan från delaktighet i lånet uteslutits fastigheten Olstorp 4[17]. Stockholm den 20 december 1946.

På Kungl. Lantbruksstyrelsens vägnar

Albert Smith

Rätt avskrivet betygar i tjänsten:

Erik Alström

e.o. lantbruksingenjör.

bil. g.

# REDOGÖRELSE

för Dikn. företaget "Olstorp-Kvistofta ~~xxxxxx~~ av år 1944"

i Kvistofta socken

av Malmöhus län, omfattande 1 samfällighet.

---

| | | |
|---|---|---|
| Åker | 3.98 | har |
| Äng och odlingsmark | - | " |
| Annan duglig mark | - | " |
| Tillsammans | 3.98 | har |

Markens blivande värde i medeltal 2100 kronor pr har

" " " högst 4000 " " "

Båtnaden har uppskattats till 2.364:- kr.

Kostnaden för torrläggningsarbetet har uppskattats till 1.900:- "

Årliga pumpningskostnaden har uppskattats till - "

Jordarten utgöres huvudsakligen av sandmylla på lerbl. sand

Syneförrättning enligt vattenlagen angående företaget avslutades

den 22 aug. 1944.

Till företagets aktförvarare har utsetts: Lantbr. Oskar Olsson

Adress: Olstorp n:r 4, Valåkra.

Anm.:

Malmö den 9 november 1944.

Erik Alström

Förrättningsman.

---

Täckdikningsnämndens yttrande:

Täckdikningsnämnden har utan anmärkning tagit del av redogörelsen för Olstorp-Kvistofta dikningsföretag av år 1944 och får tillstyrka att statsunderstöd i vanlig ordning utgår.

Malmö den 19 december 1944.

PETTERSONSKA BOKTR.EFTR. SKARA
437690

bil. 4.

# ARVODESRÄKNING

för betänkande och utredning angående statsunderstöd till dikningsföretaget "Olthorp-Koistofta av år 1944" inom Koistofta socken av Malmöhus län, avgiven i enlighet med gällande lantbruksingenjörstaxa.

| | Kr. | öre |
|---|---|---|
| Översiktskarta i 2 exemplar à | | |
| Betänkande, sid. 4 " 3 | 12 | — |
| Upprättande av tabeller och kostnadsförslag i sammandrag, dagar à | 6 | — |
| Upprättande av ansökningshandlingar m. m. dagar " | 4 | — |
| Kopia av plankartan å väv | | |
| " " profiler och sektioner | | |
| " " bro- och trumritningar | | |
| Avskrift av synehandlingar och betänkande m. m. sidor 16 sid 0,55 | 8 | 80 |
| Inhäftning av handlingar | 4 | — |
| Diariebevis, utlägg } Kommissionärsarvode } | 2 | 75 |
| Yttrande från tackdikningsnämnden | 3 | — |
| Summa Kronor: | 40 | 55 |

Den, som med denna räkning sig icke åtnöjer, äger att densamma klandra genom stämning till Luggude häradsrätt inom tre månader härefter.

Malmö den 28 februari 1945

Erik Alström

Statens lantbruksingenjör.

PETTERSONSKA BOKTR. EFTR. A. SKARA
356933

Handlingar

till

Dikningsföretaget "Olstorp-Kvistofta av år 1944"

i Kvistofta socken, Malmöhus län.

Upprättade vid laga syneförrättning år 1944.

Till akten hör 2 ritningar.

Översiktskarta




Skala 1:100.000.

Protokoll, fört vid sammanträde för synförrättning enligt vattenlagen rörande torläggning av marken till Olstorp nr 4 och Kristofta nr 1 i Kristofta socken, Malmöhus län.

Å 1944 den 22 augusti installerade sig undertecknad, förrättningsman, jämte skiftesgodemännen Nils E. Svensson, Norra Vallåkra nr 1, Vallåkra och Albert Persson, Hilleshög nr 5 Glumslöv, för att jämlikt av länsstyrelsen för förrättningsmannen utfärdat förordnande (Bil. 1) handlägga synförrättning enligt vattenlagen rörande torläggning av marken till Olstorp nr 4 och Kristofta nr 1 i Kristofta socken, Malmöhus län. Förrättningsmannen hade den 8 aug. 1944 till kände sakägare översänt underrättelser om förrättningen. Över avsända underrättelser hade en särskild förteckning upprättats (Bil. 2).

Förutom synemännen hade följande tillstädekommit:

Sakägarna till förrättningen:

Lantbr. Henrik Månsson, ägl. 13/486 mtl. Olstorp 4:19 och avs. 1:7 Kristofta (lagf. den 15/3 1898 § 136).

§ 2

Lantbr. Oskar Olsson, ägl. 11/972 mtl. Olstorp 4:17 och 11/972 mtl. Olstorp 4:18 (lagf. den 12 mars 1907 § 196).

Övriga sakägare och ombud:

Lantbr. Vilhelm Hansson, ägl. 13/486 mtl. Olstorp 4:12 (lagf. den 19 jan. 1924 § 2).

§ 1.

Det för förrättningsmannen utfärdade förordnandet uppläsites och bilades protokollet såsom Bil. 1.

§ 2.

Jäv mot synemännen hade ingen att anmäla. Synemännen viste sig ej heller stå i jävsförhållande till nu kände sakägare. Gode männen förklarade, att de avlagt föreskriven ed, samt att de innehade uppdrag att vara skiftesgodemän.

§ 3.

Laga hinder emot förrättningens handläggande eller det nu planerade dikningsföretaget hade ingen att anmäla.

§ 4.

Förrättningsmannen framlade plankarta över de marker, som torde bliva berörda av det planerade dikningsföretaget, äveusom profil- och sektionsritningar över de avlopp, vilkas upptagande påyrkats i samband med verkställda förundersökningar.

§ 5.

Antecknades till protokollet, att ersättning för hantlangning m.m. under förundersökningarna skulle utgå till lantbr. Henrik Månsson med 15:- kronor, till lantbr. Vilhelm Hansson med 3:- kronor och till lantbr. Oskar Olsson med 8:- kronor.

§ 6.

Företogs synergång.

§ 7.

Avgavs synemännens utlåtande – se Bil. D med underbilaga Da – med tillkännagivande, att

den med utbåtandet missnöjde, ägde detsamma klandra genom besvär till Söderbygdens Vattendomstol.

§ 8.

Till protokollet lades såsom bilagor följande handlingar:

Värderingslängden såsom Bil. A,
Kostnadsförslaget såsom Bil. B,
Arbetsbeskrivningen såsom Bil. C.

§ 9.

Sedan de närvarande förklarat sig beredda att omedelbart utse styrelse, valdes till sysslomans Oskar Olsson.

§ 10.

Förrättningsmannen redogjorde för gällande bestämmelser angående statsbidrag och lån till torrläggningsföretag.

§ 11

De närvarande förklarade sig vilja komma i åtnjutande av bidrag från statens avdrikningsanslag till kostnaderna för företagets utförande. De uppdrogo därför åt lantbrukare Oskar Olsson:

att hos vederbörande myndighet ansöka om statsbidrag;
att undertecknа de kontrakt och förbindelser, som erfordras för statsunderstödets lyftande;
att uppbära och utkvittera det statsbidrag, som kan blira till företaget beviljat samt
att i övrigt vidtaga de åtgärder, som erfordras för före-

tagets förslagensliga utförande.

§ 12.

Förrättningsmannen meddelade, att de till förtaget hörande handlingarna och ritningarna för framtiden skulle förvaras av styrelsens ordförande och alltså inom trettio dagar tillställas lantbrukare Oskar Olsson för att av honom hållas tillgängliga för envar, som önskar granska dem eller taga avskrift.

§ 13.

Överlämnades till lantbrukare Oskar Olsson ett ex. av arvodesräkningen för förrättningen. Angående efter dagarvode debiterad ersättning hänvisades till arvodesräkningen.

§ 14.

Upplästes och godkändes dagens protokoll och förklarades förrättningen avslutad samt upplöstes sammanträdet.

Olstorp den 22 aug. 1944
Erik Alström
Statens e. lantbruksingenjör

Albert Olsson  Erik Svensson.
Goda män

5631

Kungl. Lantbruksstyrelsens
Kulturtekniska byrås arkiv

M 2-6794

406/46 Kaml

Handlingar

till

Dikningsföretaget "Olstorp-Kvistofta av år 1944"

i Kvistofta socken, Malmöhus län.

Upprättade vid laga syneförrättning år 1944.

Ek.D. nr 6/675 1943.

Bil. 1.

11)

# RESOLUTION.

Översändes till extra lantbruksingenjören E. Alström i Malmö, - - - - - - - - - - - - - - - - - - - - som förordnas att, därest laga hinder ej möter, i behörig ordning företaga den i inneliggande ansökan omförmälda förrättning; skolande bevis om detta förordnandes emottagande skyndsamt hit insändas.

Malmö i landskansliet den 4 maj 1944.

På länsstyrelsens vägnar:

N.G. Valentin

E. Wessman

Erhållit 4/5 44

6.

Ek.D. nr 6/675 1943.

189/43 4 C 1944

Ink. till Lantbruksingeniörskontoret
d 18/2 1943.

# RESOLUTION.

Översändes till lantbruksingenjören i Malmöhus län som förordnas att, därest laga hinder ej möter, i behörig ordning företaga den i inneliggande ansökan omförmälda förrättning; skolande bevis om detta förordnandes emottagande skyndsamt hit insändas.

Malmö i landskansliet den 16 februari 1943.

[signature]

[signature]

Erkänt d. 4/3-43.

7.

6

675 43

[illegible] Malmöhus län
[illegible] 1943
Landshuset

Till
Länsstyrelsen i Malmöhus län.

Undertecknade anhålla härmed om förordnande för behörig förrättningsman att hålla syn enligt vattenlagen för upptagande av vattenanlopp från våra fastigheter
Olstorp pr. Vallåkra den 6/2 1943.

Kvistofta N:o 4

Henrik Månsson
Telefon Vallåka 67

Oskar Olsson
Olstorp 4
Småbruksare
dispa 2 km från Vallåkra
at Sundskrona till

329 fr

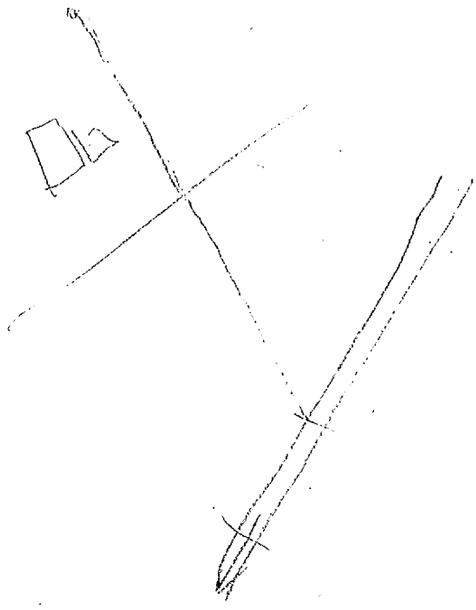

Till Länsstyrelsen.
~~Landskanslisten~~
~~Herr Gunnar Gunnarsson~~
Malmö

Ansökan avser torläggning av mark företaget berör $\frac{13}{486}$ mtl N=4 Olstorp ägare Henrik Månsson adress Grönadal Wallåkra 1. $\frac{11}{972}$ mtl N=4 Olstorp 2. $\frac{11}{972}$ Mtl N=4 Olstorp ägare undertecknad vidare berör det del av $\frac{5}{54}$ mtl N=4 Olstorp ägare Wilhelm Hansson adress N=1 Herslöv. Wallåkra

Högaktningsfullt
Oskar Olsson
Olstorp 4 Wallåkra

Olstorp den 14/2. 1943.

Bil. 2. 9.

# Förteckning

över underrättelser, som avsänts vid syneförrättning angående torrläggning av marker tillhörande Olstorp nr 4 och Kvistofta nr 1 i Kvistofta socken, Malmöhus län.

| Adressat. | Adress. | Datum för underrättelsens avsändande. |
|---|---|---|
| Skiftesgodemannen Nils E. Svensson, Norra Vallåkra nr 1, | Vallåkra | 8 augusti 1944 |
| " Albert Persson, Hilleshög nr 5, | Glumslöv | - " - |
| Lantbr. Henrik Månsson, | Vallåkra | - " - |
| " Oskar Olsson, Olstorp nr 4, | " | - " - |
| " Vilhelm Hansson, Olstorp nr 4, | " | - " - |

Malmö den 8 augusti 1944.

Erik Alström

Statens e. lantbruksingenjör.

Bil. A.

| Areal | | | | | | | | Nuvarande värde | | | Blivande värde | | | Förbättringsvärde | | |
|---|---|---|---|---|---|---|---|---|---|---|---|---|---|---|---|---|
| Åker | | Äng och odlingsmark | | Annan duglig mark | | Impediment och högl. mark | | pr har | pr ägofigur | | pr har | pr ägofigur | | pr har | pr ägofigur | |
| Har | ar | Har | ar | Har | ar | Har | ar | Kr. | Kr. | öre | Kr. | Kr. | öre | Kr. | Kr. | öre |
| 7 | | 8 | | 9 | | 10 | | 11 | 12 | | 13 | 14 | | 15 | 16 | |

Värderingslängd
och
Hårdeförteckning

| Hemmanstal | Registernummer | Littera å kartan | Socken, by och hemman | Delägares namn, hemvist m. m. samt ägobeskrivning | Ägofigurens nummer |
|---|---|---|---|---|---|
| 1 | 2 | 3 | 4 | 5 | 6 |
| | | | Kristofta socken | | |
| avs. | 1 | 17 | Kristofta | Henrik Månsson | |
| | | | | Åker, sandm. på lerbl. sand | 1 |
| | | | | " —"— | 2 |
| | | | | Summa | |
| 13/486 | 4 | 19 | Alstryp | Henrik Månsson | |
| | | | | Åker, sandm. på lerbl. sand | 3 |
| | | | | " —"— | 4 |
| | | | | " —"— | 5 |
| | | | | Summa | |
| 11/972 | 4 | 18 | Alstryp | Oskar Olsson | |
| | | | | Åker, sandm. på lerbl. sand | 6 |
| | | | | " —"— | 7 |
| | | | | Trädgård, —"— | 8 |
| | | | | Vattenhåla | 9 |
| | | | | Summa | |
| 11/972 | 4 | 17 | Alstryp | Oskar Olsson | |
| | | | | Åker, sandm. på lerbl. sand | 10 |
| | | | | Summa | |
| 13/486 | 4 | 12 | Alstryp | Vilhelm Hansson | |
| | | | | Åker, sandm. på lerbl. sand | 11 |
| | | | | Vattenhåla | 12 |
| | | | | Åker, sandm. på lerbl. sand | 13 |
| | | | | Summa | |

| Areal | | | | | | | | Nuvarande värde | | | Blivande värde | | | Förbättringsvärde | | |
|---|---|---|---|---|---|---|---|---|---|---|---|---|---|---|---|---|
| Åker | | Äng och odlingsmark | | Annan duglig mark | | Impediment och högl. mark | | pr har | pr ägofigur | | pr har | pr ägofigur | | pr har | pr ägofigur | |
| Har | ar | Har | ar | Har | ar | Har | ar | Kr. | Kr. | öre | Kr. | Kr. | öre | Kr. | Kr. | öre |
| 7 | | 8 | | 9 | | 10 | | 11 | 12 | | 13 | 14 | | 15 | 16 | |
| | 13 | | | | | | | 1200 | 156 | – | 2000 | 260 | – | 800 | 104 | – |
| | 08 | | | | | | | 1200 | 96 | – | 2000 | 160 | – | 800 | 64 | – |
| | 21 | | | | | | | | 252 | – | | 420 | – | | 168 | – |
| | 57 | | | | | | | 1200 | 684 | – | 2000 | 1140 | – | 800 | 456 | – |
| | 43 | | | | | | | 1200 | 516 | – | 2000 | 860 | – | 800 | 344 | – |
| | 05 | | | | | | | 1700 | 85 | – | 2000 | 100 | – | 300 | 15 | – |
| 1 | 05 | | | | | | | | 1285 | – | | 2100 | – | | 815 | – |
| | 39 | | | | | | | 1700 | 663 | – | 2000 | 780 | – | 300 | 117 | – |
| | 21 | | | | | | | 1200 | 252 | – | 2000 | 420 | – | 800 | 168 | – |
| | 20 | | | | | | | 2400 | 480 | – | 4000 | 800 | – | 1600 | 320 | – |
| | | | | | | | 02 | | | | | | | | | |
| | 80 | | | | | | 02 | | 1395 | – | | 2000 | – | | 605 | – |
| | 07 | | | | | | | 1700 | 119 | – | 2000 | 140 | – | 300 | 21 | – |
| | 07 | | | | | | | | 119 | – | | 140 | – | | 21 | – |
| | 77 | | | | | | | 1300 | 1001 | – | 2000 | 1540 | – | 700 | 539 | – |
| | | | | | | | 01 | | | | | | | | | |
| | 108 | | | | | | | 1800 | 1944 | – | 2000 | 2160 | – | 200 | 216 | – |
| 1 | 85 | | | | | | 01 | | 2945 | – | | 3700 | – | | 755 | – |

| Hemmanstal | Registernummer | Littera å kartan | Socken, by och hemman | Delägares namn, hemvist m. m. samt ägobeskrivning | Ägofigurens nummer |
|---|---|---|---|---|---|
| 1 | 2 | 3 | 4 | 5 | 6 |
| | | | Kristofta socken | Sammanställning | |
| ans. | 1/17 | | Kristofta | Henrik Månsson | 1-2 |
| 13/486 | 4/19 | | Olstorp | Dens. | 3-5 |
| 11/972 | 4/18 | | " | Oskar Olsson | 6-9 |
| 11/972 | 4/17 | | " | Dens. | 10 |
| 13/486 | 4/12 | | " | Vilhelm Hansson | 11-13 |
| | | | | Summa | |

| Areal | | | | | | | | Nuvarande värde | | | Blivande värde | | | Förbättringsvärde | | |
|---|---|---|---|---|---|---|---|---|---|---|---|---|---|---|---|---|
| Åker | | Äng och odlingsmark | | Annan duglig mark | | Impediment och högl. mark | | pr har | pr ägofigur | | pr har | pr ägofigur | | pr har | pr ägofigur | |
| Har | ar | Har | ar | Har | ar | Har | ar | Kr. | Kr. | öre | Kr. | Kr. | öre | Kr. | Kr. | öre |
| 7 | | 8 | | 9 | | 10 | | 11 | 12 | | 13 | 14 | | 15 | 16 | |
| | 21 | | | | | | | | 252 | – | | 420 | – | | 168 | – |
| 1 | 05 | | | | | | | | 1285 | – | | 2100 | – | | 815 | – |
| | 80 | | | | | | 02 | | 1395 | – | | 2000 | – | | 605 | – |
| | 07 | | | | | | | | 119 | – | | 140 | – | | 21 | – |
| 1 | 85 | | | | | | 01 | | 2945 | – | | 3700 | – | | 755 | – |
| 3 | 98 | | | | | | 03 | | 5996 | – | | 8360 | – | | 2364 | – |

Alstrys den 22 aug. 1944.
Erik Alström
Hakens c. Lantbrukssingenjör.

Albert Nelson  Erik Svensson
gode män

| Hemmanstal | Registernummer | Littera å kartan | Socken, by och hemman | Delägares namn, hemvist m. m. samt ägobeskrivning | Ägofigurens nummer |
|---|---|---|---|---|---|
| 1 | 2 | 3 | 4 | 5 | 6 |

PETTERSONSKA BOKTR. EFTR.
SKARA

436996

**Kostnadsförslag** **Bil. B.**

| Läge | Längd m. | Arbete, jordmån m. m. | Antal | à pris | Kostnad Kr. | Kostnad öre | Kostnad Kr. | Kostnad öre | Summa Kr. | Summa öre |
|---|---|---|---|---|---|---|---|---|---|---|
| 1 | 2 | 3 | 4 | 5 | 6 | | 7 | | 8 | |
| | | | | Timlön | 1,50 kr. | | | | | |
| | | **Dikessträckan A - B** | | | | | | | | |
| 0+50-2+24 | 174 | Inköp av 8" cementrör m | 174 | 2:75 | 478 | 50 | | | | |
| | | Schaktning, stämpling, rörläggning och höljning m | 174 | 2:- | 348 | - | | | | |
| 2+24-3+20 | 96 | Inköp av 9" cementrör m | 96 | 3:25 | 312 | - | | | | |
| | | Schaktning, stämpling, rörläggning och höljning m | 96 | 2:- | 192 | - | 1330 | 50 | | |
| Tills. | 270 | meter | | | | | | | | |
| Ommurning av rörutlopp vid 0+50 | | | | | 100 | - | | | | |
| Brunnar med 24" inre diameter, kopplingar m.m. vid 2+24, 3+16 och 3+20 | | st. | 3 | 70:- | 210 | - | 310 | - | | |
| För oförutsedda fall, arbetsledning m.m. tillägges c:a 15 % med | | | | | | | 259 | 50 | 1900 | - |

Olstorp den 22 augusti 1944.

Erik Alström

Statens e. lantbruksingenjör.

| Läge | Längd m. | Arbete, jordmån m. m. | Antal | å pris | Kostnad | | Kostnad | | Summa | |
|---|---|---|---|---|---|---|---|---|---|---|
| | | | | | Kr. | öre | Kr. | öre | Kr. | öre |
| 1 | 2 | 3 | 4 | 5 | 6 | | 7 | | 8 | |

PETTERSONSKA BOKTR. EFTR.
SKARA

**Arbetsbeskrivning** **Bil. C.**

| Läge | Längd | Djup | Botten-bredd | Dag-bredd | Sido-lutning | Botten-höjd och lutning | | Anmärkningar |
|---|---|---|---|---|---|---|---|---|
| | Meter | | | | | | | |
| 1 | 2 | 3 | 4 | 5 | 6 | 7 | 8 | 9 |
| | | | | | **Dikesstrickan A-B** | | | |
| 0+50 | | 1.67 | | | | 4.20 | | Fixpkt. Järndubb i ägovägstrum- |
| 1 | 50 | 0.94 | | | | | | ma; å uppströmssidans högra si- |
| +50 | 50 | 1.23 | | | | 7:1000 | | da; i översta skiftet av front- |
| 2 | 50 | 1.41 | | | | | | muren; belägen å höjden +6.00 m. |
| +24 | 24 | - | | | | 5.42 | | |
| +50 | 26 | 1.39 | | | | | | 8" cementrör mellan 0+50 och |
| 3 | 50 | 1.29 | | | | 3:1000 | | 2+24. |
| +20 | 20 | - | | | | 5.71 | | 9" cementrör mellan 2+24 och |
| **Tills.** | 270 | meter | | | | | | 3+20. |
| | | | | | | | | Fixpkt. Järndubb i grundmur |
| | | | | | | | | till hönshus i fastigheten Ols- |
| | | | | | | | | torp $4^{18}$; 6 m till höger om |
| | | | | | | | | 2+50; belägen å höjden +7.375 m. |

**Vid arbetets utförande är i övrigt att iakttaga:**

1/ Sten, som ligger hindrande i vägen för rörledning, skall upptagas.

2/ Inga rör få nedläggas förrän de blivit godkända av vederbörande lant-bruksingenjör eller av den, han i sitt ställe förordnar.

3/ Rörledning får ej täckas, förrän den blivit godkänd av vederbörande lantbruksingenjör eller av den, han i sitt ställe förordnar.

4/ Rörledning skall efter sådant godkännande omedelbart höljas till 0.6 m djup, räknat från ledningens överkant.

5/ Sådan höljning skall utföras genom påfyllning av ur rörgraven uppschak-

| Läge | Längd | Djup | Botten-bredd | Dag-bredd | Sido-lutning | Botten-höjd och lutning | | Anmärkningar |
|---|---|---|---|---|---|---|---|---|
| | Meter | | | | | | | |
| 1 | 2 | 3 | 4 | 5 | 6 | 7 | 8 | 9 |

tade jordmassor och, om dessa massor ej äro tillräckliga, genom nerschaktning från siderna.

6/ Samtliga ur rörgraven uppschaktade massor skola återfyllas.

7/ Fyllningen skall packas väl särskilt under och på bägge sidor om rörsträngen samt stötas väl, så att framtida sättningar i möjligaste mån förhindras.

8/ Fyllningen får ej innehålla sten.

9/ Enskilda rörrännor, som utmynna intill en brunn, skola av entreprenören kostnadsfritt kopplas i brunnen, därest jordägaren eller arrendatorn tillhandahåller för sådan koppling erforderliga rör.

10/ Koppling av sådana rörrännor, som utmynna på längre avstånd från brunnarna, skola, därest jordägaren eller arrendatorn därom gör framställning, utföras av entreprenören men bekostas av jordägaren eller arrendatorn.

11/ Samtliga brunnar skola föranknas 0.5 m räknat från utloppsrörets underkant, samt förses med hållbart lock av armerad betong.

12/ Brunnar med 24" inre diameter skola helt utföras av betongrör.

13/ I brunnsväggarna skola upptagas hål i tillräckligt antal, så att dagvatten obehindrat kan inrinna i brunnarna. För koppling av blivande täckdiken skola dessutom i brunnarna på lämpliga höjder inkopplas minst 3 st. 4" tegelrör eller det större antal rör, som betingas av förhandenvarande förhållanden.

14/ Samtliga brunnar skola uppdragas till 0.30 m höjd över markytan.



PETTERSONSKA BOKTR.EFTR. SKARA

15/ Samtliga brunnar skola grundläggas på fast underlag, förses med botten av betong samt omskolas med sten och grovt grus.

16/ Bottnen skall vara igjuten i den understa brunnsringen, innan denna nedsättes, därest detta ej medför särskilda svårigheter vid brunnens byggande. I sådant fall skall bottnen igjutas, sedan nedersta brunnsringen färdigställts eller ock skall bottnen sättas på underlag av 3" plank.

17/ Kopplingarna i brunnarna skola vara ordentligt utförda och de kopplade rören sammanfogade med brunnsväggen medelst cementbruk.

18/ Vattnet i avloppen får under den tid, då arbete pågår, uppdämmas och regleras i den omfattning, som erfordras för arbetets ändamålsenliga utförande, dock icke så att skada uppstår. Vattenståndet får sålunda ej uppdämmas till sådan höjd, att omgivande marker skadas och ej heller så, att vattenbrist uppkommer nedanför uppdämningen. Efter uppdämning skall vattenståndet nedsänkas med försiktighet, så att skada ej uppkommer.

19/ Vederbörande lantbruksingenjör äger meddela de särskilda föreskrifter, som erfordras, därest det under arbetets utförande visar sig nödvändigt att förstärka grunden för vissa täckta dikessträckor med till dem hörande brunnar. Blivande entreprenör är skyldig att omedelbart underrätta vederbörande lantbruksingenjör för den händelse grundförstärkning erfordras.

Olstorp den 22 augusti 1944.

Erik Alström

Statens e. lantbruksingenjör.

Bil. D.

Utlåtande, avgivet vid syneförrättning angående torrläggning av marker till Olstorp m.fl. hemman i Kvistofta socken, Malmöhus län.

Mom. 1. Förordnande m.m.

Genom länsstyrelsens resolution den 4 maj 1944 förordnades undertecknad, förrättningsman, att handlägga syneförrättning enligt vattenlagen angående torrläggning av marker till Olstorp m.fl. hemman i Kvistofta socken, Malmöhus län. Laga hinder har ej anmälts mot förrättningens handläggande eller det avsedda dikningsföretagets utförande, ej heller har sådant hinder av synemännen kunnat utrönas. Det planerade dikningsföretaget avser "dikning", varför syneförrättningen handlagts enligt de bestämmelser i vattenlagen, som gälla för sådant företag. Dikningsföretaget berör marker tillhörande Olstorp nr 4 och Kvistofta nr 1 i Kvistofta socken.

Mom. 2. Dikningsföretagets läge, omfattning, planläggning m.m.

Dikningsföretaget, som tillhör Rååns nederbördsområde nr 94, ligger c:a 1.5 km SSV om Valläkra järnvägsstation på järnvägslinjen Eslöv-Hälsingborg. På hithörande översiktskarta har dikningsområdet utmärkts med gul färg.

De marker, om vilkas torrläggning det är fråga, avvattnas nu genom en täckt rörledning, som från avvägningspunkten 3+20 avleder vattnet norrut. Rörledningen har emellertid ej utförts med erforderliga dimensioner och lagts på tillräckligt djup, varför vissa av de marker, vilka för sin torrläggning äro beroende av densamma, nu besväras av vatten. Förrättnings-

mannen har därför på sökandenas begäran upprättat förslag till utförande av nya avlopp (dikesträckan A-B) till det djup och med de dimensioner i övrigt, som erfordras för ändamålsenlig torrläggning av de vattenskadade markerna. Enligt förrättningsmannens förslag, vilket närmare framgår av förslagshandlingarna och ritningarna, skall för det gemensamma dikningsföretaget dikesträckan A-B utföras.

För samtliga dikesträckor hava profilritningar upprättats. Ritningarna angiva de olika dikesträckornas djup och övriga dimensioner ävensom läget för de brunnar, som skola utföras. För brunnarna hava särskilda typritningar upprättats. De olika dikesträckornas lägen på marken markeras på hithörande plankarta av röda, heldragna linjer för täckta avlopp. Läget för brunnar har utmärkts med röda ringar.

Vid bestämmandet av de olika dikesträckornas dimensioner har förrättningsmannen tagit hänsyn till såväl nederbördsområdets storlek och topografi samt avrinningen från detsamma som ock till förhandenvarande fallförhållanden. Nederbördsområdet har fastställts dels genom särskilda undersökningar på marken, dels med ledning av Ekonomiska kartverkets kartor över trakten. Storleken av de områden, som avvattnas till de olika dikesträckorna, framgår av profilritningarna. Den vattenmängd, som skall kunna avbördas, har beräknats med ledning av nederbördsområdets omfattning och under antagande, att avrinningen vid normala flöden uppgår till högst 1.5 liter per sekund och hektar.

Samtliga de marker, vilka enligt synemännens åsikt beredas bätnad i form av ökad alstringsförmåga, därest det nu planerade dikningsföretaget kommer till utförande, hava kartlagts på hithörande plankarta. He-

la området har nivåavvägts.

Mom. 3. Broar och trummor.

Enskilda vägar.

Avloppet korsar på ett flertal ställen enskilda ägovägar och brukningsvägar. Då de nya dikessträckorna på dessa ställen skola utföras som täckta ledningar, erfordras emellertid inga nya trummor i korsningspunkterna. Det skall dock åligga dikningsföretaget att återställa vägarna i fullgott skick, så snart avlopp upptagits genom dem.

Mom. 4. Ersättningar.

För skada å växande gröda, som uppkommer vid utförandet av de nya dikessträckorna, skall ersättning utgivas. Kan överenskommelse därom ej träffas mellan vederbörande jordägare eller arrendator och företagets styrelse, skall ersättningsbeloppets storlek bestämmas av vederbörande lantbruksingenjör eller den, han i sitt ställe förordnar.

Beträffande sådan genom dikningsföretagets utförande möjligen uppkommande skada, som ej av synemännen förutsetts, hänvisas till bestämmelserna i 7 kap. 57 § vattenlagen.

Mom. 5. Kostnader.

Förrättningsmannen har beräknat kostnaderna för de dikessträckor, som skola utföras för det gemensamma dikningsföretaget till 1.900:- kr. Kostnadsförslaget har bilagts förrättningshandlingarna som Bil. B.

Mom. 6. Bätnadsuppskattning och kostnadsfördelning.

Överenskommelse har ej träffats angående kostnadernas fördelning, varför synemännen uppskattat den bätnad, som genom företagets utförande beredas de i dikningsföretaget ingående markerna. Vid uppskattning av bätnaden

hava synemännen följt föreskrifterna i 10 kap. 60 § vattenlagen och alltså värderat markerna dels efter företagets genomförande, dels i nuvarande vattenskadat skick. Vid värderingen har hänsyn tagits såväl till jordens godhet samt till de blivande och nuvarande torrläggningsförhållandena som ock till i orten gängse priser å fullt torrlagd jord av förhandenvarande beskaffenhet. Skillnaden mellan blivande och nuvarande värden motsvarar de bätnadsvärden, som skola ligga till grund för kostnadernas fördelning. Resultatet av värderingen och bätnadsuppskattningen återfinnas i värderingslängden Bil. A, som även utgör hävdeförteckning för de i dikningssamfälligheten ingående markerna.

Bätnad av annat slag än jordförbättring - höjning av alstringsförmågan - förekommer ej vid detta företag.

Då de i dikningssamfälligheten ingående markerna avvattnas till samma dikesträcka och då ej heller någon större nivåskillnad förekommer mellan vissa områden, föreligga ej sådana förhållanden, att kostnaderna möjligen skola jämkas enligt bestämmelserna i 7 kap. 24 § vattenlagen. Hela dikningssamfälligheten behandlas alltså såsom en enda avdelning. Kostnaderna skola därför utan jämkning fördelas de olika fastigheterna emellan i direkt förhållande till bätnadsvärdena.

Kostnaderna för fullständig torrläggning av dikningssamfälligheten hava av förrättningsmannen beräknats till 1.900:- kr. och den därvid uppkommande bätnaden av synemännen värderats till 2.364:- kr. Dikningssamfälligheten relativa kostnadstal beräknas alltså till 1900 : 2364 = 0.803723.

Särskild kostnadsfördelningslängd har upprättats och bifogas detta utlåtande (Bil. Da). I kolumn 15 av längden angives varje delägares och fas-

tighets andel i de beräknade kostnaderna för dikningsföretagets utförande och i kolumn 16 de procenttal, efter vilka samtliga verkliga kostnader för företagets utförande och framtida underhåll skola fördelas. Delägare, som ej är sökande till denna synneförrättning och ej heller är likställd med sökande, är med det undantag dock, varom stadgas i 10 kap. 80 § vattenlagen, icke skyldig att till kostnaderna för företagets utförande tillskjuta större belopp än som svarar mot värdet av den för hans egendom uppskattade bätnaden eller jordförbättringen. Vilka delägare, som äro att anse som sökande, angives i kolumn 5 av kostnadsfördelningslängden med förkortningen "sök". Sådana omständigheter, som omförmälas i 7 kap. 25-26 och 28-30 §§ vattenlagen, föreligga ej vid detta dikningsföretag.

Kostnaderna för denna synneförrättning skola enligt bestämmelserna i 10 kap. 30 och 79 §§ vattenlagen omedelbart av sökandena förskjutas. Kommer företaget till utförande, skola förrättningskostnaderna fördelas mellan samtliga delägare och gäldas med de belopp, som finnas angivna i kolumn 17 av kostnadsfördelningslängden.

Mom. 7. Dikningsföretagets utförande.

Då det av verkställda utredningar och beräkningar framgått, att det planerade dikningsföretaget är ekonomiskt lönande, finna synemännen skäligt tillstyrka att det kommer till utförande. Företaget skall alltså, därest sökandena vilja fullfölja detsamma, utföras i överensstämmelse med av förrättningsmannen upprättat förslag och med beaktande jämväl av de närmare bestämmelser, som framgå av detta utlåtande. Arbetet får påbörjas så snart denna synneförrättning tagit åt sig laga kraft. Företaget skall vara färdigställt inom 10 år efter det synneförrättningen fastställts. Angående förlängd ar-

betstid hänvisas till bestämmelserna i 7 kap. 58 § vattenlagen.

Utöver vad som föreskrives i arbetsbeskrivningen (Bil. C) är vid företagets utförande följande att iakttaga:

1/ Arbetet skall utlämnas på entreprenad på de villkor, som äro för delägarne mest gynnsamma och betryggande.

2/ Arbetet skall anmälas till Riksförsäkringsanstaltens ombud i orten eller till annan lämplig försäkringsanstalt, innan detsamma påbörjas.

3/ Sådan anmälan erfordras dock ej för den händelse blivande entreprenör är att anse som sådan arbetsgivare, som själv äger ombesörja försäkring av honom anställda arbetare.

4/ De olika dikesträckorna skola följa på marken utstakade och på plankartan närmare angivna sträckningar.

5/ Under arbetets gång får vattnet uppdämmas, dock icke så, att växande grödor eller annan egendom skadas.

6/ Samtliga cementrör skola vara av fullgod beskaffenhet, fria från gjutfel och frostskador samt fylla de fordringar på täthet, som finnas närmare angivna i Svenska Kommunaltekniska Föreningens normalbestämmelser för leverans och provning av betongrör. Rören skola, innan brott uppstår, vid yttre tryck kunna tåla följande belastningar per cm av rörets längd: 9" och 8" 15 kg.

7/ På profilritningarna angivna höjdlägen för bottenlinjerna, vilka uträknats i förhållande till jämförelseplan och fixpunkter, skola gälla före på förslagsritningarna och i arbetsbeskrivningen Bil. C. angivna djupsiffror.

8/ Fixpunkter hava utsatts till ledning vid arbetets utförande och dik-

ningsföretagets framtida underhåll. Deras lägen i plan och profil framgå närmare av förslagshandlingarna och arbetsbeskrivningen (Bil. C).

9/ Fixpunkterna äro lagligen skyddade och få alltså ej övertäckas, borttagas eller på annat sätt förstöras. Vill jordägare borttaga fixpunkt, skall han därom göra anmälan till vederbörande lantbruksingenjör, som då låter avväga annan lämplig fixpunkt. Kostnaderna för lantbruksingenjörens i sådant hänseende företagna förrättning gäldas av dikningsföretaget.

Kommer företaget att understödjas av statsmedel, skola de särskilda bestämmelser, som eventuellt kunna bliva föreskrivna som villkor för statsunderstödets beviljande, vara för samtliga delägare bindande.

Mom. 8. Dikningsföretagets avsyning.

Sedan företaget blivit utfört, skall detsamma jämlikt bestämmelserna i 13 kap. 1 § vattenlagen avsynas av vederbörande lantbruksingenjör eller av den, som han i sitt ställe förordnar. Företaget skall anses fullbordat, då avsyningsförrättaren överlämnat bevis om godkännande eller, för den händelse att företaget blivit understött med statsmedel, när vederbörande myndighet godkänt detsamma.

Mom. 9. Dikningsföretagets framtida underhåll.

Kostnaderna för företagets framtida underhåll skola fördelas på samma sätt som kostnaderna för företagets första utförande eller efter de fördelningstal, som finnas närmare angivna i kolumn 16 av kostnadsfördelningslängden Bil. Da. Varje delägare är berättigad påfordra att de dikessträckor, av vilka han är beroende, alltid hållas i fullgott skick. Gör

någon sig skyldig till skadegörelse på de olika dikesträckorna med till dem hörande anläggningar, och botar han ej efter tillsägelse omedelbart skadan, äger ordföranden i företagets styrelse eller också den, som lider men av skadegörelsen, att vid vederbörande häradsrätt föra talan mot den försumlige. Enskilda dräneringsledningar få tillkopplas endast i de brunnar, som utförts.

Mom. 10. Organisation m.m.

För handhavande av dikningsföretagets angelägenheter skola delägarne utse en styrelse, bestående av två ledamöter, av vilka en skall vara ordförande och verkställande ledamot. Styrelsen är beslutför, då två ledamöter äro närvarande. När styrelseledamöterna ej kunna enas om beslut, skall lottning verkställas, varvid lotten får fälla avgörandet.

Styrelsen åligger:

att ombesörja företagets utförande samt kontrollera entreprenörens arbete - i den mån så finnes erforderligt med biträde av sakkunnig person,

att i mån av behov verkställa utdebiteringar på sätt närmare stadgas i 3 kap. 20 § vattenlagen,

att över inkomster och utgifter föra fullständiga och med verifikationer försedda räkenskaper, vilka skola avslutas per kalenderår och därefter framläggas för delägarnas hörande och godkännande vid allmänt sammanträde,

att tillse att samtliga dikesträcker alltid hållas i fullgott skick samt ombesörja rensnings- och underhållsarbeten,

att för sistnämnda ändamål och då så eljest kan finnas nödigt kalla delägarne till sammanträde i den ordning, som föreskrives i 7 kap. 64

§ vattenlagen,

att vid alla sammanträden föra protokoll, vilket skall vara för delägarne tillgängligt senast 14 dagar efter sammanträdet,

att i övrigt vidtaga alla de åtgärder, som kunna finnas nödiga för företagets ändamålsenliga utförande och underhåll samt därvid beakta och följa de bestämmelser, som angivas i 7 kap. 61-65 §§ vattenlagen.

Till dikningsföretaget hörande handlingar och ritningar skola förvaras av ordföranden i dikningsföretagets styrelse och hos honom hållas tillgängliga för envar, som vill granska dem eller taga avskrifter och kopior.

Företaget skall benämnas Dikningsföretaget "Olstorp-Kvistofta av år 1944". Mål, som beröra företaget, och som ej äro att hänföra till vattenmål, skola handläggas inför Luggude häradsrätt.

Mom. 11. Besvärshänvisning.

Den, som är missnöjd med åtgärd eller beslut under denna syneförrättning, eller som vill föra talan mot synemännens utlåtande, äger att inom sextio dagar härefter till Söderbygdens vattendomstol ingiva sina besvär i tre exemplar. I besvären skola fullständigt upptagas klagandens alla påståenden och skälen därtill och vid besvären kunna därjämte fogas de ytterligare handlingar, som klaganden vill åberopa till stöd för ändringssökandet.

Mom. 12. Verkställighet.

Då denna syneförrättning ej skall underställas vattendomstols prövning, kommer detta utlåtande att gå i verkställighet i den ordning, som för laga kraft ägande dom är stadgad, för såvitt icke besvär anföres mot förrättningen inom den i mom. 11 här ovan angivna tiden.

Ols-

torp den 22 augusti 1944.

Statens e. lantbruksingenjör.

gode män.

| Förbättrings-värde | Beräknad andel i kostnaden för företagets avdelningar | | | | | Delaktighet i kostnaderna för | | | | |
|---|---|---|---|---|---|---|---|---|---|---|
| | | | | | | Arbetets utförande m. m. | | Syneförrättningen | | |
| Kronor | | | | | | Beräknad kostnad kronor | Procent av verkl. kostnad | Kr. | öre | |
| 9 | 10 | 11 | 12 | 13 | 14 | 15 | 16 | 17 | | 18 |

Kostnadsfördelningslängd

| Hemmanstal | Registernummer | Littera å kartan | Socken<br>Hemman och jordägare | Sökande och med dem likställda | Ägofigur | Markens uppskattade värde<br>Nuvarande värde<br>Kronor | Blivande värde<br>Kronor |
|---|---|---|---|---|---|---|---|
| 1 | 2 | 3 | 4 | 5 | 6 | 7 | 8 |
| | | | Kristofta socken | | | | |
| ans. | $1^{17}$ | | Kristofta; Henrik Månsson | sök. | 1-2 | 252 | 420 |
| 13/486 | $4^{19}$ | | Olstorp; Dens. | sök. | 3-5 | 1285 | 2100 |
| 11/972 | $4^{18}$ | | " Oskar Olsson | sök. | 6-9 | 1395 | 2000 |
| 11/972 | $4^{17}$ | | " Dens. | sök. | 10 | 119 | 140 |
| 13/486 | $4^{12}$ | | " Vilhelm Hansson | | 11-13 | 2945 | 3700 |
| | | | | | | 5996 | 8360 |

| Förbättrings-värde | Beräknad andel i kostnaden för företagets avdelningar | | | | | Delaktighet i kostnaderna för | | | | |
|---|---|---|---|---|---|---|---|---|---|---|
| | Rel. kostn. | | | | | Arbetets utförande m. m. | | Syneförrättningen | | |
| Kronor | 0.803723 | | | | | Beräknad kostnad kronor | Procent av verkl. kostnad | Kr. | öre | |
| 9 | 10 | 11 | 12 | 13 | 14 | 15 | 16 | 17 | | 18 |
| 168 | 135.03 | | | | | 135.03 | 7.107 | 17 | 29 | |
| 815 | 655.03 | | | | | 655.03 | 34.475 | 83 | 89 | |
| 605 | 486.25 | | | | | 486.25 | 25.592 | 62 | 28 | |
| 21 | 16.88 | | | | | 16.88 | 0.889 | 2 | 16 | |
| 755 | 606.81 | | | | | 606.81 | 31.937 | 77 | 72 | |
| 2364 | 1900.– | | | | | 1900.– | 100.000 | 243 | 34 | |

Olstorp den 22 aug. 1944
Erik Olström
Statens i. lantbruksingenjör
Albert Nerson Tit Svensson
gode män.

| Hemmanstal | Registernummer | Littera å kartan | Socken<br>Hemman och jordägare | Sökande och med dem likställda | Ägofigur | Markens uppskattade värde | |
|---|---|---|---|---|---|---|---|
| | | | | | | Nuvarande värde | Blivande värde |
| | | | | | | Kronor | Kronor |
| 1 | 2 | 3 | 4 | 5 | 6 | 7 | 8 |

437141

PETTERSONSKA BOKTR. EFTR
SKARA

# ARVODESRÄKNING

för syneförrättning enligt vattenlagen angående dikningsföretaget "Olstorp-Kristofta av år 1944"
i Kristofta socken av Malmöhus län,
upprättad enligt nedanstående §§ i lantbruksingenjörstaxan av den 27 juni 1930.

| År | Dato | Arbete | Antal | à kr | Kr | öre | Kr | öre |
|---|---|---|---|---|---|---|---|---|
| 1 | 2 | 3 | 4 | 5 | 6 | | 7 | |
| | | **Kallelser och kungörelser,** § 5, st | 5 | 0,50 | 2 | 50 | 2 | 50 |
| | | **Ägomätning:** i skala 1:4000, §§ 6—10 | | | | | | |
| | | a) för mätningsområdets gränser enl. tariff I, | | | | | | |
| | | 1) i åker, raklinje km | | 1,50 | | | | |
| | | kroklinje „ | 1 | 3,00 | 3 | – | | |
| | | i annan mark, raklinje „ | | 3,00 | | | | |
| | | kroklinje „ | | 6,00 | | | | |
| | | 2) för strandsträckor utefter sjö o. vattendrag med bredd över 15 m | | | | | | |
| | | i åker, raklinje km | | 3,00 | | | | |
| | | kroklinje „ | | 5,00 | | | | |
| | | i annan mark, raklinje „ | | 5,00 | | | | |
| | | kroklinje „ | | 11,00 | | | | |
| | | 3) för strandsträckor utefter mindre vattendrag, bredd 10—15 meter | | | | | | |
| | | i åker, raklinje „ | | 1,00 | | | | |
| | | kroklinje „ | | 2,00 | | | | |
| | | i annan mark, raklinje „ | | 2,00 | | | | |
| | | kroklinje „ | | 5,00 | | | | |
| | | b) för mätningsområdets olika ägoslag, ägofigurer och areal enligt tariff II | | | | | | |
| | | åker, medelareal 0.31 ha st | 13 | 0.24 | 3 | 12 | | |
| | | ha | 4.00 | 0.78 | 3 | 12 | | |
| | | äng och odlingsmark, medelareal ha st | | | | | | |
| | | ha | | | | | | |
| | | annan mark och impediment, medelareal ha st | | | | | | |
| | | ha | | | | | | |
| | | c) för vattenavlopp enl. tariff III med en medelbredd av >15 / 10–15 / <10 m | | | | | | |
| | | i åker o. d., raklinje km | | | | | | |
| | | kroklinje <10 „ | 0,7 | 5.– | 3 | 50 | | |
| | | i annan mark, raklinje „ | | | | | | |
| | | kroklinje „ | | | | | | |
| | | Tillägg för mätning i skala 1: | | | | | | |
| | | d) för textning, skala o. d., 1:sta regalarket bladet | | | 4 | – | | |
| | | övriga regalark blad st | | | | | | |
| | | Överföres | | | 16 | 74 | 2 | 50 |

| 1 | 2 | 3 | 4 | 5 | 6 | 7 |
|---|---|---|---|---|---|---|
| | | *Överfört* | | | 16 74 | 2 50 |
| | | ***Avvägning.*** | | | | |
| | 25/5, 2/6 | *a) avvägning, längdmätning o.d., § 46 mom. 4* ..... *dagar* | 1 | 12,00 | 12 — | |
| | | *b) ytavvägning, § 11, mom. 1, tariff IV* | | | | |
| | | *i öppen mark, medelantal* 74 *punkter pr ha* ..... *ha* | 4.- | 0.50 | 2 — | |
| | | *avvägda punkter* ..... *st* | 80 | 0.03 | 2 40 | |
| | | *i annan mark, medelantal* ..... *punkter pr ha* ..... *ha* | | | | |
| | | *avvägda punkter* ..... *st* | | | | |
| | | *c) begränsningskurva, § 11, mom. 2:* | | | | |
| | | *i öppen mark* ..... *km* | 1 | 2,00 | 2 — | |
| | | *i annan mark* ..... *„* | | 5,00 | | 35 14 |
| | | ***Arealuträkning,*** *§ 13, tariff V, medelareal* 0.31 *ha,* ..... *st* | 13 | 0.05 | 0 65 | |
| | | *ha* | 4.- | 0.10 | 0 40 | 1 05 |
| | | ***Ägobeskrivning,*** *§ 14, ägofigurer* ..... *st* | 13 | 0,04 | 0 52 | 0 52 |
| | | ***Markvärdering:*** | | | | |
| | | *a) uppskattning och värdering, § 46 mom. 5* ..... *dagar* | | 12,00 | | |
| | | *b) gradtabell eller kurva, § 16, mom. 1:* | | | | |
| | | *för första kilometern av avlopps längd* ..... *km* | | | 4 — | |
| | | *för övriga kilometer* ..... *st* | | 1,50 | | |
| | | *c) uträkning därmed av värde pr ytenhet, § 16, mom. 2, värdetal* *„* | 26 | 0,06 | 1 56 | |
| | | *d) uträkning av förbättring eller försämring, § 17, ägofigurer* *„* | 13 | 0,12 | 1 56 | 7 12 |
| | | ***Längdprofil,*** *§ 19, längdskala 1:* 4000 | | | | |
| | | *a) uppritning enl. tariff VI, 1) endast markyta* ..... *km* | 0.5 | 3.- | 1 50 | |
| | | *2) befintligt avlopp eller vall* ..... *„* | | | | 1 50 |
| | | ***Tvärsektioner,*** *§§ 21 och 22, i skala 1:100,* | | | | |
| | | *vid uppritning av endast befintlig eller ny sektion* ..... *st* | | | | |
| | | ..... *„* | | | | |
| | | *vid uppritning av såväl befintlig som ny sektion* ..... *„* | | | | |
| | | ..... *„* | | | | |
| | | ..... *„* | | | | |
| | | *Antal blad med profil- och sektionsritningar* ..... *„* | 1 | 3,00 | 3 — | 3 — |
| | | ***Hydrografisk utredning,*** *§§ 23 och 48, grundbelopp* ..... | | | 2 — | |
| | 2/6 | Rekognosering av nederbördsområde m.m. dag. | 1/4 | 12.- | 3 — | |
| | | ~~för vattenområdets areal~~ ..... *km²* | | 0,02 | | |
| | | Uppritn. och planimetrering av nederbördsomr. m.m. dag | 1/6 | 12.- | 2 — | |
| | | *dagar* ..... | | 12,00 | | 7 — |
| | | Inköp av ekonomiskt kortblad | | | 1 75 | 1 75 |
| | | ***Dimensionsberäkning,*** *§ 24* | | | | |
| | | *a) för öppet avlopp, utan särskild beräkning* ..... *km* | | 3,50 | | |
| | | *tillägg för särskild beräkning av dimensionerna* ..... *„* | | 1,00 | | |
| | | *„ „ våta sektionsarean vid h. v. y. 0,50 kr pr m²* *„* | | | | |
| | | *nämligen* ..... *m² sektion på* ..... *„* | | | | |
| | | ..... *„ „ „* ..... *„* | | | | |
| | | ..... *„ „ „* ..... *„* | | | | |
| | | ..... *„ „ „* ..... *„* | | | | |
| | | *b) täckt ledning, 1) inre diameter intill 20 cm* dimension *„* | 1 | 6,00 | 6 — | |
| | | *2) „ „ över 20 „* ..... " ..... *„* | 1 | 10,00 | 10 — | 16 — |
| | | ***Inritning å kartan av avlopp och vallar,*** *§ 26, grundbelopp* | | | 1 — | |
| | | *tillägg för varje cm verkligt mått å kartan* ..... *cm* | 7 | 0,03 | 0 21 | 1 21 |
| | | ***Arbetsbeskrivning,*** *§ 27, 1:a sidan* ..... | | | 3 — | |
| | | *tillägg för övriga sidor* ..... *st* | 2 | 2,00 | 4 — | 7 — |
| | | *Överföres* | | | | 83 79 |

| 1 | 2 | 3 | 4 | 5 | 6 | 7 |
|---|---|---|---|---|---|---|
| | | *Överfört* | | | | 83 79 |
| | | ***Kostnadsberäkning,*** *§ 28, a) nyanläggning* ... *km* | 1 | 2,50 | 2 50 | |
| | | *därjämte 25 öre pr m² av våta sektionsarean vid h. v. y.* | | | | |
| | | *nämligen* ... *m² sektion på* ... „ | | | | |
| | | *b) vid förändring av befintligt avlopp* ... „ | | 4,00 | | |
| | | *därjämte 50 öre pr m² av våta sektionsarean vid h.v.y.* | | | | |
| | | *nämligen* ... *m² sektion på* ... „ | | | | |
| | | *c) av kostnadsförslagets slutsumma 0,1 % (broar och vallar inberäknade)* ... | | | 1 90 | 4 40 |
| | | ***Förslag till invallning,*** *§ 29* | | | | |
| | | *a) Konstruktion och dimensionering av vallar* ... | | | 6 — | |
| | | *b) Inläggning av vallkrön* ... *km* | | 0,50 | | |
| | | *c) Uppritning av tvärsektioner* ... *st* | | 0,25 | | |
| | | *d) Kostnadsberäkning* ... *km* | | 3,00 | | |
| | | *§ 46 Förslag till pumpstation* ... *dagar* | | 12,00 | | |
| | | ***Förslag till bro- och trumbyggnad,*** *§§ 33—35 och 38* | | | | |
| | | *Dimensionsberäkning* ... *st* | | 8,00 | | |
| | | *Ritarbete* ... | | | | |
| | | *för särskilt konstruerade landfästen* ... *st* | | 4,00 | | |
| | | *Kostnadsberäkning* ... | | | | |
| | | *för särskilt konstruerade landfästen* ... *st* | | 4,00 | | |
| | | *Grundförstärkning* ... *m²* | | 0,10 | | |
| | | *Ritningar, antal blad* ... *st* | | 3,00 | | |
| | | ***Införande av höjdsiffror å plankartan,*** *§ 39* ... | 80 | 0,01 | 1 80 | 0 80 |
| | | ***Översiktskarta,*** *§ 41* ... | | | 4 - | 4 - |
| | | ***Ersättningslängd,*** *§ 42, grundbelopp* ... | | | 1 50 | |
| | | *antal ersättningsbelopp* ... *st* | | 0,25 | | |
| | | ***Kostnadsfördelning,*** *§ 43, grundbelopp* ... | | | 2 — | |
| | | *antal fastigheter* ... *st* | 5 | 0,30 | 1 50 | |
| | | *tillägg för fastigheter i olika avdelningar* ... „ | | 0,20 | | 3 50 |
| | | ***Utlåtande,*** *§ 45* ... *sid* | 10 | 3,00 | 30 - | 30 - |
| | 17/8, 22/8 | ***Sammanträden o. upprättande av protokoll,*** *§ 46 mom. 1, dagar* | 1 | 12,00 | 12 - | 12 - |
| | | ***Särskild utredning,*** *§ 46, mom. 2* ... „ | | 12,00 | | |
| | 3/6 | Fastighetsutredning ... „ | 1/4 | 12,00 | 3 - | |
| | | | | | | 3 - |
| | 6/6, 16/8 | ***Utredning å länets lantmäterikontor rörande fastighetsgränser, jordregisternummer o. d.,*** *§ 46, mom. 15* ... *dagar* | 1 | 12,00 | 12 - | 12 - |
| | | ***Förslag enl. § 46 mom. 15,*** *brunn* ... „ | | 12,00 | | |
| | | *utlopp för täckt ledning* ... „ | 1/2 | 12,00 | 6 - | |
| | | *slamficka* ... „ | | 12,00 | | |
| | | | | | | 6 - |
| | | **Lösen för:** | | | | |
| | | ***Kopia av plankartan,*** *§ 51* — *Summa kronor* | | | | 159 49 |
| | | *1) 1:sta regalarket bladet* ... | | | 7 - | |
| | | *övriga regalark blad* ... *st* | | | | |
| | | *2) efter kartans skala och ägofigurernas medelareal, tariff VII,* | | | | |
| | | *skalan 1:* 4000, *medelareal* 0.31 *ha, ägofigurer st* | 13 | 0.07 | 0 91 | |
| | | ... *ha* | 4 - | 0.14 | 0 56 | |
| | | *Överföres* | | | 8 47 | |

| 1 | 2 | 3 | 4 | 5 | 6 | | 7 | |
|---|---|---|---|---|---|---|---|---|
| | | *Överfört* | | | 8 | 47 | | |
| | | *höjning för handkopia å ritpapper, 25 %* | | | | | | |
| | | *3) insättning av höjdlägestal* ... *st* | 80 | 0,02 | 1 | 60 | | |
| | | *inritning av kanaler och diken, grundbelopp* | | | 1 | 75 | | |
| | | *tillägg för varje cm verkligt mått å kartan, cm* | 25 | 0,05 | 1 | 25 | 13 | 07 |
| | | ***Kopia av profil-, sektions-, bro- och trumritningar,*** *§ 54,* | | | | | | |
| | | *1) enligt tariff VIII, endast markyta* ... *km* | | | | | | |
| | | *befintligt vattendrag eller vall* ... *„* | | | | | | |
| | | *nytt avlopp eller vall* ... *„* | 0.5 | 5.- | 2 | 50 | | |
| | | *ändring av befintligt avlopp* ... *„* | | | | | | |
| | | *2) tvärsektioner, originalritningens belopp* | | | | | | |
| | | *3) broar och trummor, „ „* | | | | | | |
| | | *4) för varje med rubrik, skalor o. d. försett blad* ... *st* | | 3,00 | | | 2 | 50 |
| | | *nedsättning för kopia å kalkerväv 25 %* | | | | | -0 | 62 |
| | | ***Kopia av annan ritning,*** *§ 46, pumpstation,* ... *dagar* | | 12,00 | | | | |
| | | *brunn, rörutlopp och slamficka* ... *„* | 1/3 | 12,00 | 4 | - | | |
| | | | | | | | 4 | - |
| | | ***Avskrift av synehandlingarna,*** *§ 57* ... *sid* | 28 | 0,55 | 15 | 40 | | |
| | | ***Översiktskarta i d:o,*** *§ 41* | | | 4 | - | | |
| | | | | | | | 19 | 40 |
| | | *Summa kronor* | | | | | 38 | 35 |
| | | ***Övriga förrättningskostnader.*** | | | | | | |
| | | *Lösen av förordnandet jämte kommissionärsarvode* | | | | | | |
| | | *Annonskostnader ang. sammanträden* | | | | | | |
| | | *Inbindning av förrättningshandlingar o. uppklistring av ritningar* | | | 4 | - | 4 | - |
| | | *Arvode till biträdande förrättningsmannen* | | | | | | |
| | | *Ersättning till gode männen enligt egna räkningar* | | | 15 | 50 | | |
| | | *Kostnader för hantlangning, materialer o. d.* | | | 26 | — | | |
| | | | | | | | 41 | 50 |
| | | *Summa kronor* | | | | | 45 | 50 |
| | | ***Sammandrag.*** | | | | | | |
| | | *Förrättningsmannens arvode* | | | | | 159 | 49 |
| | | *Lösen för kopior och avskrifter* | | | | | 38 | 35 |
| | | *Övriga förrättningskostnader* | | | | | 45 | 50 |
| | | *Summa kronor* | | | | | 243 | 34 |

*Den som icke åtnöjes med denna räkning äger att inom tre månader från nedanstående dag klander därå anställa genom stämning till* Luggude *häradsrätt.*

41 50
201 84

Olsbys *den* 22 aug. *19* 44

Erik Olsson

**Statens Lantbruksingenjör.**

*Att sakägare erhållit en med denna lika lydande räkning betyga:*

Erik Svensson Albert Ericsson

*Kronor* ..... *kvitteras:*

..... *den* ..... *19* .....

PETTERSONSKA BOKTR.EFTR.
SKARA
425486

# Räkning

Olstorp den 22 aug. 1944

Dikningsföretaget "Olstorp-Kristofta av år 1944" Debet

till Skiftesgodemannen Albert Persson

| | | | | |
|---|---|---|---|---|
| 1944 | | | | |
| aug | 22 | Dagtraktamente (1/2) | 5 | — |
| | | Vallåkra-hemmet 8 km à 0,50 | 4 | — |
| | | Summa kronor | 9 | — |

Kvitteras:

Albert Persson

# Räkning

Olstorp den 22 aug 1944

Dikningsföretaget "Olstorp-Kvistofta ~~dev~~ år 1944" Debet

till Skiftsgodemannen Nils. E. Svensson

| | | | | |
|---|---|---|---|---|
| 1944 | | | | |
| aug | 22 | Daghaktamente (1/2) | 5 | — |
| | | fänd Vallåkra-hemmet sl. à 0,50 | 1 | 50 |
| | | Summa kronor | 6 | 50 |

Kvitteras:

Erik Svensson

334/46

godk.
lånet indr.

DIARIE Nr 9771
K. LANTBRUKSSTYRELSEN
3 APR. 1947

406/46

M 2*0794

# KONTRAKT.

Sedan Kungl. Lantbruksstyrelsen den 20 december 1946 till dikningsföretaget Olstorp - Kvistofta av år 1944 i Kvistofta socken, MALMÖHUS LÄN

beviljat dels ***statsbidrag*** med ettusentrettio (1.030) kronor att utgå från ***statens avdikningsanslag*** och *dels* ***lån*** med ettusenetthundrafyrtio (1.140) +) kronor att utgå från ***statens avdikningslånefond*** ävensom fastställt en av eo lantbruksingenjören E. Alström vid syneförrättning år 1944 för företaget upprättad arbetsplan med därtill hörande kostnadsförslag, har undertecknad, som av vederbörande intressenter utsetts till ~~styrelse~~ förtroendeman för företaget, med Lantbruksstyrelsen avslutat följande kontrakt, varigenom ~~vi~~ jag för egen del samt å vederbörande intressenters i företaget vägnar åtager och förbinder ~~oss~~ mig:

1:o) att utföra företaget i överensstämmelse med den fastställda arbetsplanen med de eventuella ändringar däri, varom Lantbruksstyrelsen må komma att efter framställning besluta,

att fullborda arbetet till den *1 september* 1948,

att vid företagets utförande iakttaga de föreskrifter, som av Kungl. Maj:t eller Lantbruksstyrelsen må hava meddelats,

+) Lånet indraget genom Lantbruksstyrelsens beslut den 15 april 1947.

K. Lantbruksstyrelsens formulär K 66.
11. 1945. 1200.

STATENS REPRODUKTIONSANSTALT
465845

att vid sådana betongarbeten, som kunna ifrågakomma vid företaget, giva företräde för material av inhemsk tillverkning, då icke särskilda omständigheter till annat föranleda,

att bestrida vad utöver beviljat statsbidrag kan erfordras för företagets fullbordande,

att gälda vederbörande förrättningsman tillkommande gottgörelse för besiktning och avsyning av företaget,

att, när sådant av Lantbruksstyrelsen påfordras, förete behörigen verifierade räkenskaper över de med företaget förenade utgifterna ävensom att, därest det skulle visa sig, att torrläggningskostnad, varför statsmedel beviljats, beräknats till högre belopp än den verkliga kostnaden, efter föreskrift av Lantbruksstyrelsen vidkännas motsvarande minskning av statsbidraget och lånet,

att underhålla det utförda arbetet intill dess sådan underhållsskyldighet kan varda andra i laga ordning ålagd eller vederbörande från underhållsskyldigheten befriats, samt

att vid arbetets utförande ävensom i fråga om underhållsskyldighetens fullgörande underkasta ~~oss~~ mig Lantbruksstyrelsens inseende och kontroll;

2:o) att för tjänsteman, som förordnats att verkställa besiktning eller avsyning av företaget eller inspektion av underhållsarbetet, tillhandahålla den för företaget fastställda arbetsplanen med därtill hörande handlingar och ritningar;

3:o) att i händelse avvikelse utan därtill i vederbörlig ordning erhållet tillstånd skett från den fastställda arbetsplanen, eller arbetet icke blivit fullbordat inom därför bestämd tid och Lantbruksstyrelsen ej heller medgivit anstånd med dess utförande, eller Kungl. Statskontoret skulle finna den säkerhet, som blivit ställd för till Statskontoret avgiven skuldförbindelse angående lånets återbetalning, icke vidare nöjaktig, och ny säkerhet som av Statskontoret godkännes, icke varder inom bestämd tid avlämnad, eller den bestämda annuiteten icke varder i behörig tid erlagd, låta det ankomma på Lantbruksstyrelsen att inställa vidare utbetalning av statsmedlen samt att återfordra vad därav uppburits, beträffande lånet dock endast därest icke beslut om detsammas återbetalning och fördelning blivit meddelat, att inom viss angiven tid på en gång eller efter hand inbetalas, bidragsmedlen till Lantbruksstyrelsen, och lånemedlen till Statskontoret, ävensom att å sålunda lyftade och återburna medel erlägga fem procent årlig ränta från lyftningsdagen till dess återbetalning sker;

4:o) att ifråga om tid för lyftande av statsmedlen låta gälla vad Lantbruksstyrelsen därutinnan bestämmer, och skall någon del av statsbidraget och lånet innestå i Lantbruksstyrelsen, intill dess arbetet blivit vederbörligen avsynat och av Lantbruksstyrelsen godkänt;

5:o) att vid avslutandet av detta kontrakt för förvaring i Lantbruksstyrelsens arkiv till Styrelsen överlämna ett exemplar av till ärendet hörande förslag och utredning, dock med undantag för sådana förrättningsakter, som enligt gällande bestämmelser i fråga om redovisning av akter rörande företag enligt 7 kap. vattenlagen må vid nämnda tidpunkt hava överlämnats till Lantbruksstyrelsen, ävensom att, innan sista delen av statsmedlen lyftes, till Lantbruksstyrelsen överlämna fullständig beskrivning jämte ritning över sådan avvikelse från den fastställda planen, vartill vederbörligt tillstånd må hava meddelats;

6:o) att bestrida eller gottgöra kostnader, som i följd av erhållna statsbidrag och lån kunna föranledas för Lantbruksstyrelsen eller Statskontoret;

7:o) att för fullgörande av detta kontrakt ävensom, därest mot kontraktet brytes, för återbäring av lyftade statsmedel jämte därå upplupen ränta, ställa säkerhet, som av Lantbruksstyrelsen godkännes;

8:o) att till Statskontoret avgiva med behörig borgen eller annan säkerhet försedd skuldförbindelse angående lånets återbetalning; samt

9:o) att fullgöra de övriga åtaganden, som enligt gällande bestämmelser åligga mottagare av ifrågavarande statsmedel.

Härav äro två lika lydande exemplar upprättade, av vilka vardera kontrahenten tagit ett.

Olstorp den 21 mars 1947.

Oskar Olsson

Att Lantbrukare Oskar Olsson

i bägges vår närvaro egenhändigt undertecknat förestående kontrakt, intyga:

Erik Olström

Adress Malmö

Henrik Mattsson

Adress Vallåkras

***Kungl. Lantbruksstyrelsen antager detta kontrakt.***

***Stockholm den*** 18 april 1947.

På Kungl. Lantbruksstyrelsens vägnar

Martin Åggelund

Vederbörandes uppmärksamhet fästes å bestämmelserna i 13 kap. 17 § vattenlagen, vari stadgas att, därest det framtida underhållet försummas, Konungens Befallningshavande eller annan myndighet Konungen bestämmer äger själv bota bristen på den försumliges bekostnad.

334/46

16/4 47

DIARIE Nr 9772
K. LANTBRUKSSTYRELSEN
3 APR. 1947

# RAPPORT

över verkställd avsyning av torrläggningsföretag enligt rekvisition av vederbörande styrelse.

Företagets namn: Dikningsföretaget Olstorp - Kvistofta av år 1944 i Kvistofta socken av Malmöhus län.

Planen fastställd den 20 december 1946.

Statsbidrag från statens avdikningsanslag 1030:- kronor.

Lån från statens avdikningslånefond 1140:- kronor. Samtliga lånesökande ha i bifogad skrivelse återkallat låneansökan.

Kontrakt angående arbetets utförande ännu ej antaget (bifogas).

Fastställd arbetstid till den 1 september 1948.

Arbetsstyrelsens ordförande: Lantbrukare Oskar Olsson, Olstorp nr 4, Vallåkra.

Avsyningen verkställdes av undertecknad den 21 mars 1947.

Företaget befanns därvid i sin helhet utfört i nära överensstämmelse med den fastställda arbetsplanen och tillstyrkes till godkännande.

Verkliga kostnaden för företagets utförande har inklusive förrättningskostnaderna uppgått till c:a 2200:- kronor motsvarande 101 % av hela den beräknade kostnaden 2183,89 kronor.

Malmö den 2 april 1947.

Erik Alström

/Erik Alström/

e. o. lantbruksingenjör.

20/12 1/6

5630 bil. d.

K. LANTBRUKSSTYRELSEN
3 MRS. 1945

## Förteckning

över fastigheter inom dikningsföretaget "Olstorp - Kvistofta av år 1944" i Kvistofta socken, Malmöhus län, till vilkas torrläggning lån sökes från statens avdikningslånefond.

### Kvistofta socken.

| | | | | |
|---|---|---|---|---|
| avs. | Kvistofta | $1^{17}$ | Henrik Månsson, | o |
| 13/486 | mtl. Olstorp | $4^{12}$ | Wilhelm Hansson, | o |
| ~~11/972~~ | ~~"~~ | ~~$4^{17}$~~ | ~~Oskar Olsson~~ | |
| 11/972 | " " | $4^{18}$ | Oskar Olsson ~~Dens.~~ | o |
| 13/486 | " " | $4^{19}$ | Henrik Månsson. | o |

Malmö i februari 1945.

Erik Alström

Statens e. lantbruksingenjör.

Strykning med blått vidtagen i Lantbruks-styrelsen / [illegible]