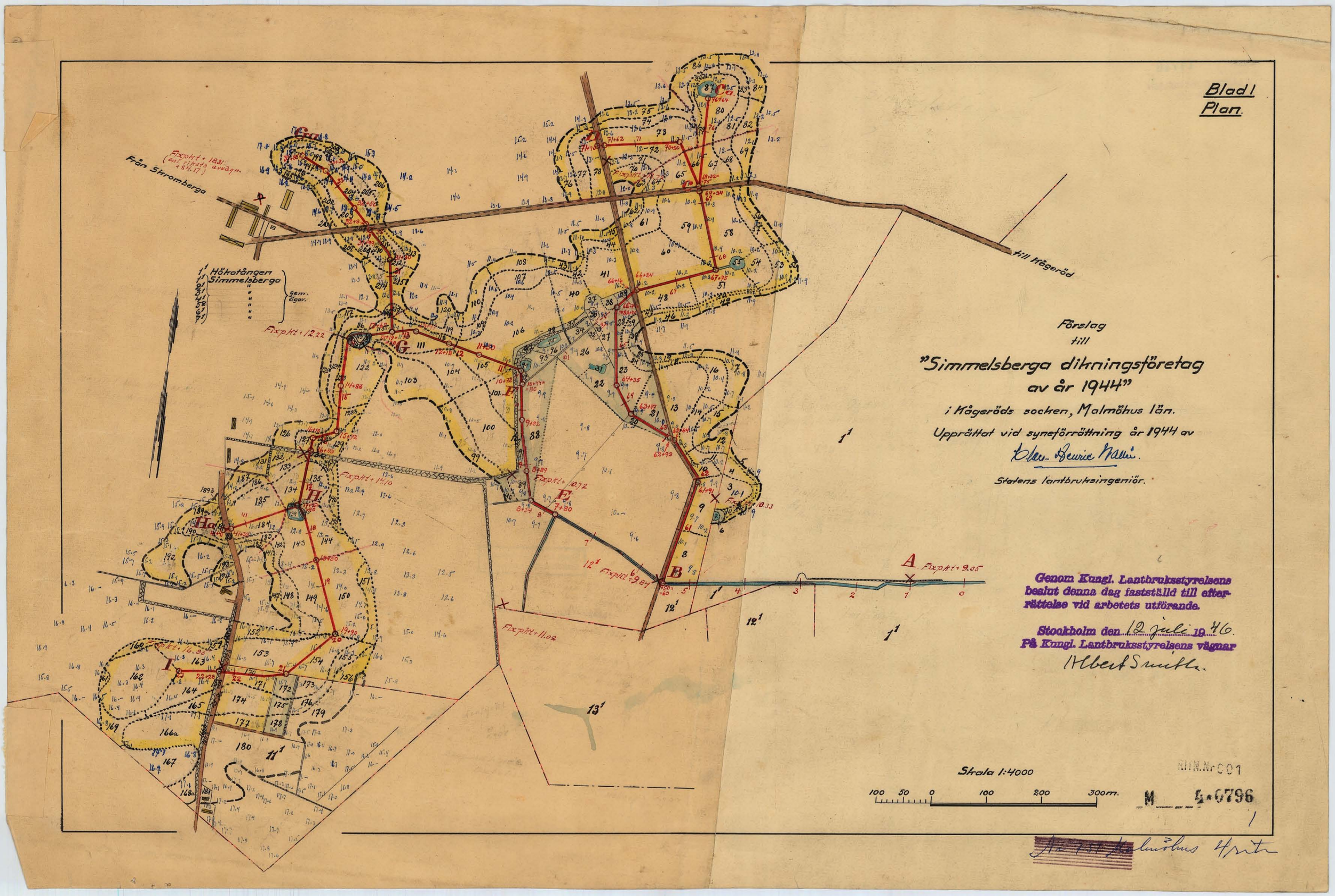
Blad I
Plan.
Förslag
till
"Simmelsberga dikningsföretag
av år 1944"
i Kågeröds socken, Malmöhus län.
Upprättat vid syneförrättning år 1944 av
Statens lantbruksingeniör.
Genom Kungl. Lantbruksstyrelsens
beslut denna dag fastställd till efter-
rättelse vid arbetets utförande.
Stockholm den 12 juli 1946
På Kungl. Lantbruksstyrelsens vägnar
Skala 1:4000
100 50 0 100 200 300m.
Från Skromberga
till Kågeröd
Hökatången
Simmelsberga
gem. ägov.
Fixpkt + 12.22
Fixpkt + 9.05
Fixpkt + 11.02
Fixpkt + 14.10
Fixpkt + 16.83
Fixpkt + 10.72
Fixpkt + 9.84
A
B
C
D
E
F
G
H
I
M 4.0796

Förslag

till

"Simmelsberga dikningsföretag av år 1944"

i Kågeröds socken, Malmöhus län.

Upprättat vid synetörrättning år 1944 av

Olen Boris Mä... (signature)

Statens lantbruksingenjör.

Blad 2.

Profil- och sektionsritningar.

Genom Kungl. Lantbruksstyrelsens beslut denna dag fastställd till efterrättelse vid arbetets utförande.

Stockholm den 12 juli 1946.
På Kungl. Lantbruksstyrelsens vägnar
Albert Smith.

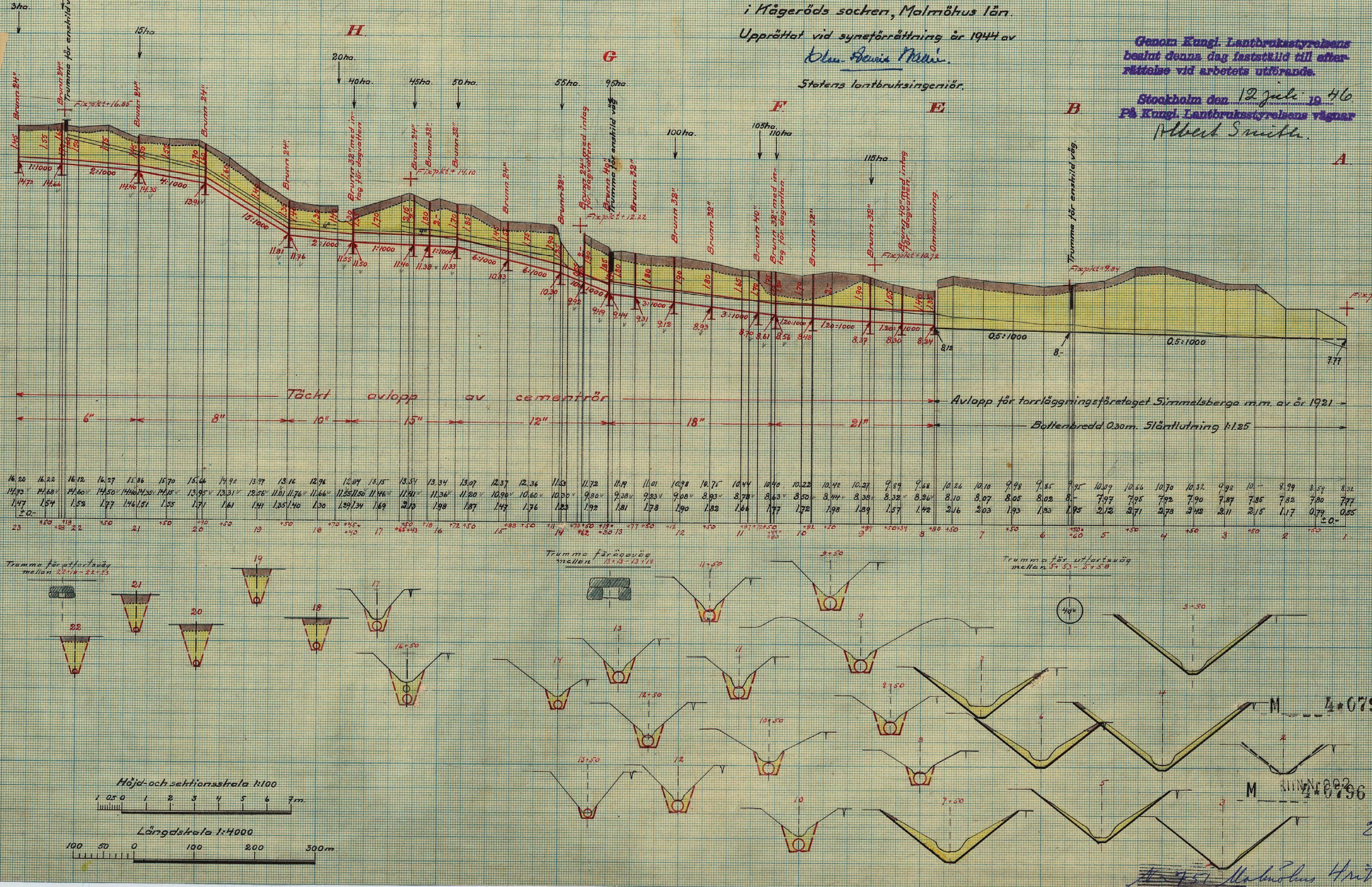

M 4·0796
M 4·0796
2
Nr 751 Malmöhus Hrit

Förslag

till

"Simmelsberga dikningsföretag av år 1944"

i Kägeröds socken, Malmöhus län.

Upprättat vid syneförrättning år 1944 av

Claes Hewis Pålsson

Statens lantbruksingenjör.

Genom Kungl. Lantbruksstyrelsens beslut denna dag blivet fastställt till efterrättelse vid arbetets utförande.

Stockholm den 12 juli 1946.

På Kungl. Lantbruksstyrelsens vägnar

Albert Smith

Profil- och sektionsritningar.

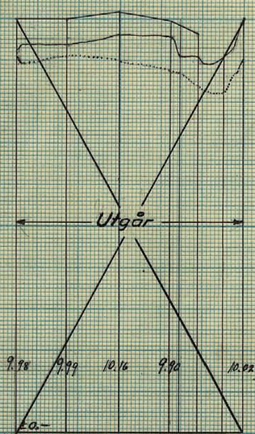

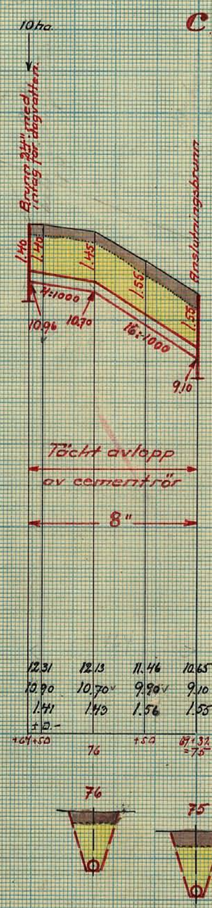

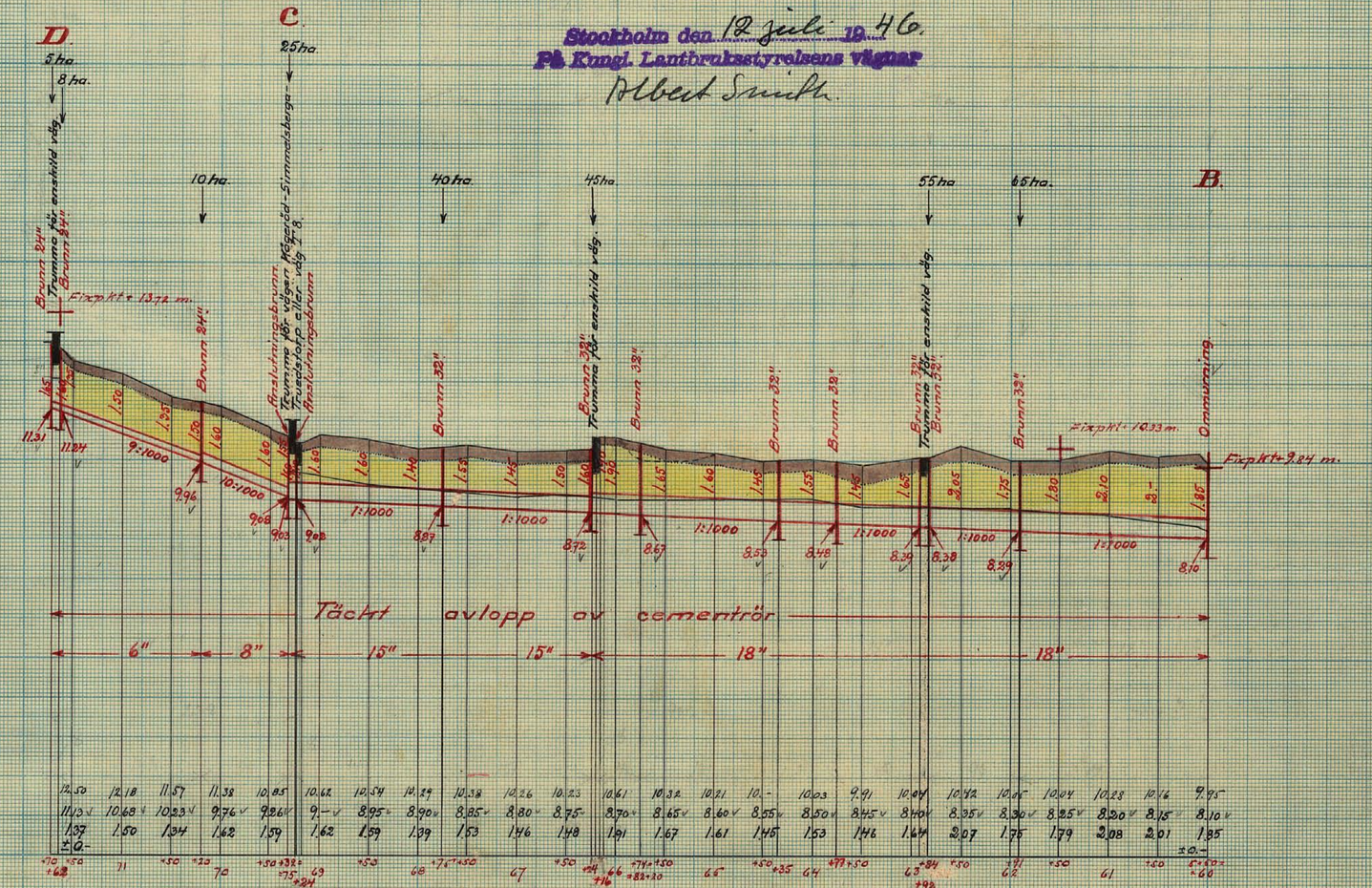

Höjd- och sektionsskala 1:100

1 0.5 0 1 2 3 4 5 6 7m.

Längdskala 1:4000

100 50 0 100 200 300m.

NMN.Nr 003

M 4*6796 3

No 75 Skabersjö 4/viii

Blad 4

Profil- och sektionsritningar m.m.

Förslag

till

"Simmelsberga dikningsföretag av år 1944"

i Kågeröds socken, Malmöhus län.

Upprättat vid syneförrättning år 1944 av

Klas-Henrik Malm

Statens lantbruksingeniör.

Typritning för brunn med 24" inre diameter.
Skala 1:50

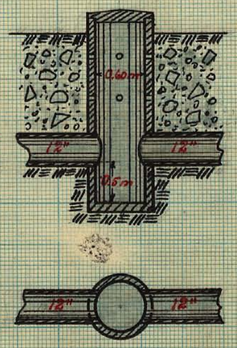

Typritning för ommurning av utlopp vid 7+80
Skala 1:50

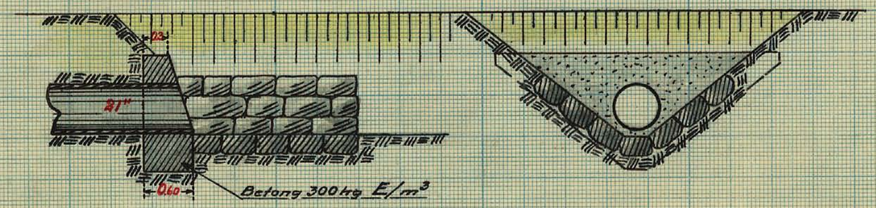

Typritning för ommurning av utlopp vid 60-5+50
Skala 1:50

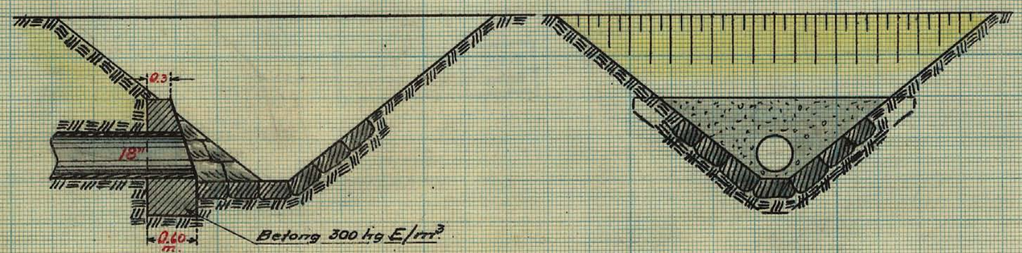

Typritning för brunn med 32" inre diameter.
Skala 1:50



Typritning för brunn med 40" inre diameter.
Skala 1:50

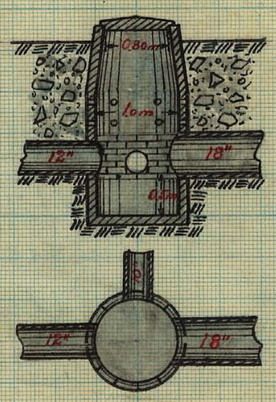

Skala 1:50

Höjd- och sektionsskala 1:100

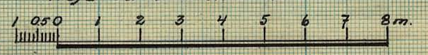

Längdskala 1:4000

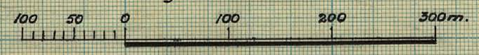

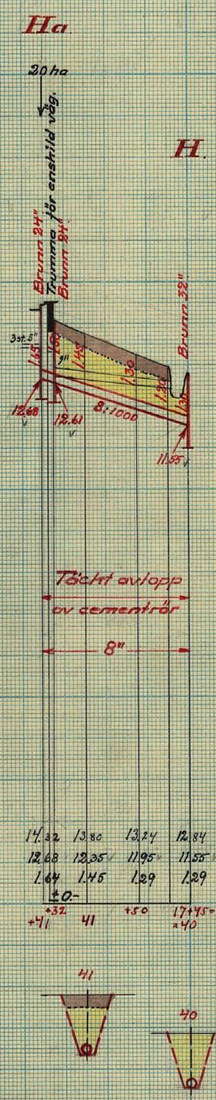

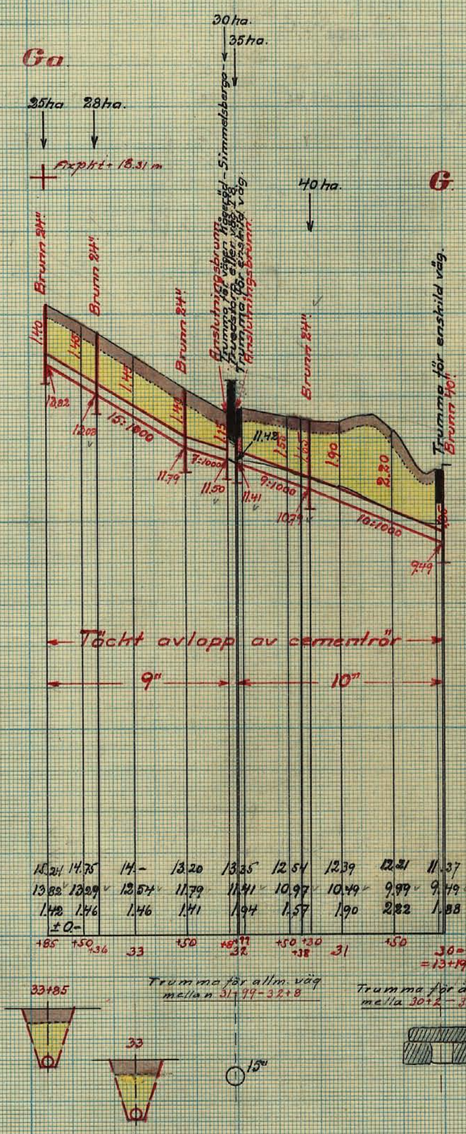

Trumma för allm. väg mellan 31+99-32+8

Trumma för ägaväg mella 30+2-30+6

Genom Kungl. Lantbruksstyrelsens beslut denna dag fastställd till efterrättelse vid arbetets utförande.

Stockholm den 12 juli 1946
På Kungl. Lantbruksstyrelsens vägnar
Albert Smith

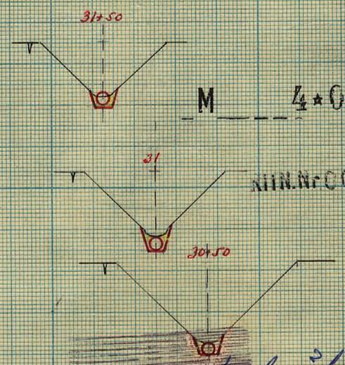

M 4*0796

NIIN.Nr.004

4

Nr 751 Malmöhus 4 rit

M 4*0796

Kungl. Lantbruksstyrelsen
Kulturtekniska byrån

Handlingar

till

"Simmelsberga dikningsföretag av år 1944"

i Kågeröds socken,

Malmöhus län.

Upprättade vid syneförrättning

år 1944.

DIARIE Nr 14746
K. LANTBRUKSSTYRELSEN
1 JUN. 1946

Handlingar

till

"Simmelsberga dikningsföretag av år 1944"

i Kågeröds socken,

Malmöhus län.

Upprättade vid syneförrättning

år 1944.

Innehåller lll sidor.

Härtill hör 4 st. ritningar.

Översiktskarta.

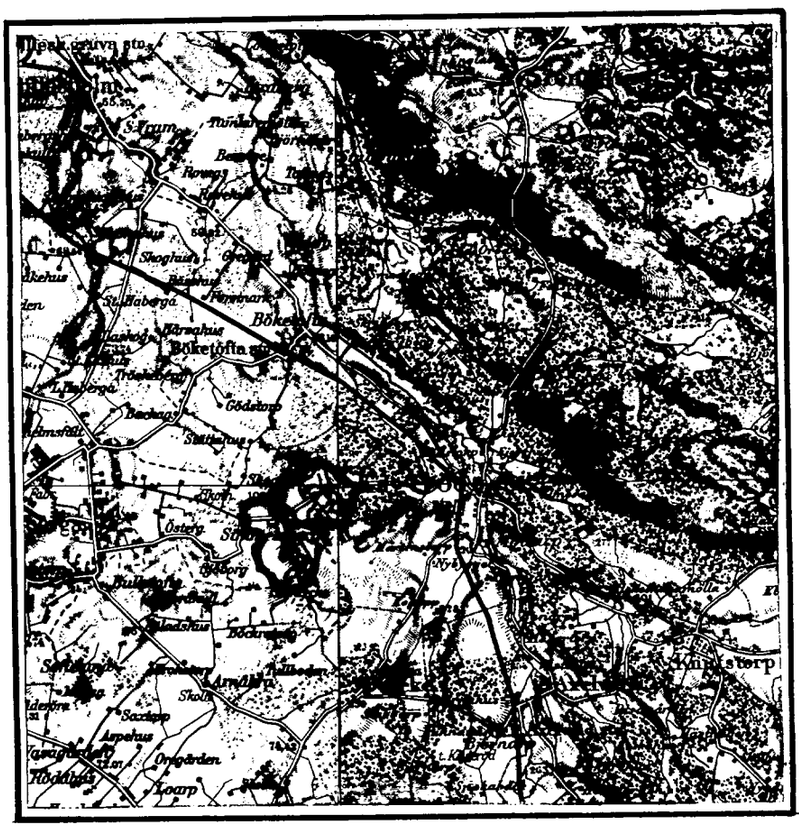

Skala 1:100000.

Protokoll, fört vid sammanträden för syneförrättning enl. 10 kap. vattenlagen angående torrläggning av marker till Simmelsberga m. fl. hemman i Kågeröds socken, Malmöhus län.

År 1944 den 29 augusti inställde sig undertecknad, statens lantbruksingeniör och förrättningsman, samt skiftesgodemännen Ivan Karlsson, Skipadrätten, och Patrik Nilsson, Hägnadhus, hos grevе Rudger Wachtmeister, Simmelsberga för att enligt ett av länsstyrelsen för förrättningsmannen utfärdat förordnande (bil. 1) handlägga syneförrättning enl. 10 kap. vattenlagen angående torrläggning av marker till Simmelsberga m. fl. hemman i Kågeröds socken, Malmöhus län. Kungörelse om förrättningen, som förrättningsmannen den 19 juli 1944 översänt till pastorsämbetet i Kågeröds församling hade anslagits för församlingen söndagen den 23 juli 1944 (bil. 2) Kungörelsen hade även varit införd i Skånska Dagbladet torsdagen den 20 juli 1944. Vidare hade förrättningsmannen den 21 juli 1944 till för honom kände sakägare översänt underrättelser om syneförrättningen. Förteckning hade upprättats över avsända kungörelser, kallelser och underrättelser (bil. 3).

Förutom synemännen hade följande tillstädeskommit.

Sökanden till förrättningen:

Grevinnan Harriet Wachtmeister, äg. 1/4 mtl. Höka-tången 1', 1/4 mtl. Simmelsberga 1', 1/4 mtl. Sim-

melsberga 2', 1/8 mtl. Simmelsberga 3', 1/8 mtl. Simmelsberga 4', 3/32 mtl. Simmelsberga 5', 1/4 mtl. Simmelsberga 6' och 1/2 mtl. Simmelsberga 7' genom ägovidd samt avst. Simmelsberga 13', genom greve Gösta Wachtmeister (bil. 4 och 5) och greve Rütger Wachtmeister (bil. 6).

Övriga sakägare och ombud.

Lantbr. Karl Svensson, Simmelsberga, äg. avst. Simmelsberga 11'. ✓

~~Fru Ingeborg Lindeberg, Malmö, äg. avst. Simmelsberga 12'.~~ ej

Lantbr. Walter Wendt, Vasatorp, arr. avst. Simmelsberga 12' och 13'. ✓

f. Lantbr. Per Larsson, Olstorp, äg. 1 mtl. Olstorp 1'. ✓

Lantbr. Herman Larsson, Olstorp, arr. 1 mtl. Olstorp 1'. ✓

Godsäg. Johan Berg von Linde, Dufelse. ✓

~~Lantbr. Axel Nilsson, Kokopp.~~ ej

Lantbr. Nils Persson, Kågeröd nr 5. ✓

Vägförvaltningen i Malmöhus län genom vägingenjören Nils G. Bruzelius (bil. 7). ✓

ej ~~Kungl. Telegrafverket.~~

Greve Petr Tolstoy, Sofielund, ordf. i styrelsen för torrläggningsföretaget "Simmelsberga m.m. av år 1921."

§ 1.

Det för förrättningsmannen utfärdade förordnandet upplästes och bilades protokollet (bil. 1)

§ 2.

Jäv emot synemännen hade ingen att anmäla. Synemännen visste sig ej heller stå i jävsförhållande till nu kände sakägare. Gode männen förklarade, att de innehade uppdrag att vara skiftesgodemän.

§ 3.

Laga hinder mot förrättningens handläggande hade ingen att anmäla.

§ 4.

Förrättningsmannen framlade en plankarta över de marker, som komme att beröras av det planerade torrläggningsföretaget, samt profilritningar över de avlopp och dikessträckor, vilkas upptagande olika sakägare påyrkat vid fältundersökningarna. Vidare meddelade förrättningsmannen, att sakägarne vid de yrkanden rörande avlopps upptagande, som komme att framställas under förrättningen, hade att hänföra sig till numren på de vid förundersökningarna avvägda och på ritningarna utmärkta pålarna.

§ 5.

Grevarna Gösta och Rütger Wachtmeister framhöllo, att vissa delar av den till Simmelsberga gård hörande åkerjorden vore mycket försumpad, enär tillräckliga avlopp saknades. De yrkade därför, att nya tärkta avlopp skulle upptagas i följande sträckningar:

För det östra avdikningsområdet i sträckningarna 5+50=60-71+70 och 69+32=
=75-76+64.

För det västra avdikningsområdet i sträckningarna 7+80-23, 13+19=30-33+85 och 17+45=40-41+41.

§ 6.

Förrättningsmannen meddelade, att tvenne trummor för vägen Kågeröd-Simmelsberga-Truedstorp eller vägen T 8 komme att beröras av det nu planerade torrläggningsföretaget. Stentrumman, 800 m. öster om Simmelsberga gård måste sålunda rivas och ersättas, enär den ej utförts till erforderligt djup och dessutom vore synnerligen bristfällig. Den 15" rörtrumma, som låge ca 200 m. öster om gården, kunde däremot bibehållas sedan anslutningsbrunnar utförts vid trummans ändpunkter.

§ 7.

Vägingeniör Bruselius förklarade, att Vägförvaltningen skulle dels ombygga stentrumman till de dimensioner, som komme att föreskrivas, dels utföra anslutningsbrunnar vid rörtrumman. Väg-

förvaltningen yrkade emellertid ersättning för arbetet med belopp, som under hand skulle meddelas förrättningsmannen.

§ 8.

Till protokollet anteckenades, att greve Rütger Wachtmeister förskotterat kostnaderna för hantlangning m. m. under fältundersökningarna med 188 kr.

§ 9.

Meddelades, att synegången omedelbart komme att företagas, varefter sammanträdet avslutades sedan förrättningsmannen sillkännagivit, att nytt sammanträde i ärendet komme att hållas på Simmelsberga gård fredagen den 15 september 1944 kl. 10.–

Simmelsberga den 29 augusti 1944.
å tjänstens vägnar:
C. A. Nallé
Statens lantoruksingeniör.
Patrik Nilsson Gracie Rasmus
Tode Wär.

År 1944 den 15 september inställde sig synemännen hos greve Rütger Wachtmeister, Simmelsberga, för att åter handlägga syneförrättningen.
Förutom synemännen hade följande sillstädeskommit:

Grevinnan Harriet Wachtmeister genom greve Rütger Wachtmeister, v
~~f. Lantbr. Per Larsson, Ålstorp,~~ aj
~~Lantbr. Herman Larsson, Ålstorp,~~ aj
~~Godsäg. Johan Berg von Linde, Drefeke,~~ aj
~~Lantbr. Nils Persson, Rågeröd nr 5,~~ aj
Lantbr. Karl Svensson, Simmelsberga.

§ 10.

Protokollet för sammanträdet den 29 Augusti 1944 upplästes och godkändes.

§ 11.

Förrättningsmannen meddelade, att han jämlikt bestämmelserna i 10 kap. 52 § vattenlagen inhämtat yttrande från Vägförvaltningen i länet (bil. 8-10).

§ 12.

Till protokollet antecknades, att greve Rütger Wachtmeister vid sammanträde med delägarne i torrläggningsföretaget "Simmelsberga m. m. av år 1921" utsetts till ordförande i Styrelsen.

§ 13.

Förrättningsmannen överlämnade till grev Riitger Wachtmeister Avenne säckdikningsplaner över marker till Simmelsberga gård, upprättade åren 1938 och 1943 av jordbrukskonsulenten Hjalmar Pålsson, vilka under förrättningen ställts till förrättningsmannens förfogande.

§ 14.

Förrättningsmannen redogjorde för det av honom upprättade förslaget till utförande av nya avlopp samt framlade för sakägarnes granskning förslagshandlingarna och ritningarna. Handlingarna upplästes i huvudsakliga delar och bilades protokollet,

Värderingslängden	bil. A.
kostnadsförslaget	bil. B.
arbetsbeskrivningen	bil. C.

§ 15.

Avgavs synemännens utlåtande (bil. D), varefter kostnadsfördelningslängderna (bil. Da och Db) upplästes.

§ 16.

Förrättningsmannen redogjorde för gällande bestämmelser rörande bidrag och lån av stats-

medel till kostnaderna för utförande av torrläggningsföretag.

§ 17.

De närvarande överenskommo att gemensamt ansöka om bidrag av statsmedel till kostnaderna för företagets utförande samt uppdrogo åt greve Riitger Wachtmeister, Simmelsberga och vid förfall för honom åt greve Gösta Wachtmeister, Kruutstorp;

att med förrättningsmannen överenskomma om upprättande av sådana handlingar, som erfordras för ansökan om bidrag;

att till Kungl. Lantbruksstyrelsen ingiva vördsam ansökan om bidrag från statens avdikningsanslag;

att, om bidrag beviljas, med Kungl. Lantbruksstyrelsen avsluta kontrakt angående företagets utförande;

att uppbära och utkvittera det bidrag, som komme att utbetalas;

att i övrigt företräda delägarne i alla de andra frågor, som beröra bidraget.

§ 18.

Förrättningsmannen meddelade, att de till dikningsföretaget hörande handlingarna och ritningarna inom 30 dagar skulle översändas till greve Riitger Wachtmeister, Simmelsberga per Kågeröd.

§ 19.

Förrättningsmannen överlämnade till greve Riitger Wachtmeister 1 exemplar av arvodesräkningen för förrättningen. Beträffande

efter dagarvode debiterad ersättning hänvisades till arvodesräkningen.

§ 20.

Delägarne förklarade, att de önskade ritningarna till företaget utförda på vitt ritpapper.

§ 21.

Förrättningsmannen utbetalade ersättning för hantlangning till greve Riitger Wachtmeister med 188.- kr.

§ 22.

Då intet ytterligare förekom, upplästes och godkändes protokollet, varefter förrättningen förklarades avslutad och sammanträdet upplöstes.

Simmelsberga den 15 september 1944
Å tjänstens vägnar:
C. A. Nallén
Statens lantbruksingeniör.
Patrik Nilsson Ivan Karlsson
Bode Märe

13 254/1943 Bil. 1. 10

Ek.D. nr 51/681-1943.

Ink. till Lantbruksingeniörskontoret den 13/10 1943.

RESOLUTION.

Översändes till lantbruksingenjören i Malmöhus län - som förordnas att, därest laga hinder ej möter, i behörig ordning företaga den i inneliggande ansökan omförmälda förrättning; skolande bevis om detta förordnandes emottagande skyndsamt hit insändas.

Malmö i landskansliet den 12 oktober 1943.

På länsstyrelsens vägnar:

Sten Lundberg

Erik Appelberg

Erkänt 23/12-43.

11

51

681 ar 1943

Länsstyrelsen i Malmöhus län
11. OKT. 1943
Brevkansliet

Till

Länsstyrelsen i Malmöhus län,

Malmö.

Vördsamt anhålles om förordnande för behörig förrättningsman att enligt gällande vattenlag handlägga syneförrättning rörande torrläggning av mark till Simmelsberga gård i Kågeröds socken, Malmöhus län. Av förrättningen torde även komma att beröras marker tillhöriga Johan Berg von Linde, Duveke, Herman Larsson, Olstorp, F.Bengtsson, Vasatorp och Möllarps säteri.

Närmare upplysningar angående förrättningen lämnas av Greve Rutger Wachtmeister, Simmelsberga gård per Kågeröd. Tel. Kågeröd 11.

Simmelsberga den 6.10. 1943.

Kjellstrups Gasförvaltning
Gustav Wachtmeister

Bil. 2. 12

KUNGÖRELSE ang. sammanträde för syneförrättning enl. 10 kap. vattenlagen.

Kungörelse.

Sammanträde för syneförrättning enl. 10 kap. vattenlagen angående torrläggning av marker till Simmelsberga m.fl. hemman i Kågeröds socken, Malmöhus län, kommer att hållas hos Greve Rütger Wachtmeister, Simmelsberga gård, tisdagen den 29 augusti 1944 kl. 10, då vederbörande sakägare hava att tillstädeskomma personligen eller genom lagligen befullmäktigade ombud. Av förrättningen torde beröras dels marker till Hökatången nr 1, Simmelsberga n:ris 1,2,3,4,5,6,7,11,12 och 13, Olstorp nr 1, Möllarp nr 1, samt Stenlyche nr 1, dels allmänna vägen Kågeröd-Simmelsberga-Truedstorp eller väg T 8 inom Malmöhus län xxxxxxxxxxxxxxxx, dels dikningsföretaget "Simmelsberga m.fl. hemman av år 1921" och dels en Kungl. Telegrafverket tillhörig telefonledning .

Malmö den 19 juli 1944.

Å tjänstens vägnar:

C.H.Wallér.

Statens lantbruksingeniör.

Att förestående kungörelse anslagits för Kågeröds församling söndagen den 23 juli 1944 betygar:

Kay Hansén

kyrkoherde

Anhålles, att förestående kungörelse fortast möjligt måtte anslås för Kågeröds församling samt därefter med bevis om att den anslagits, återsändas till förrättningsmannen under adress S. Förstadsgatan 2, Malmö.

Bil 3.

FÖRTECKNING över avsända kungörelser, kallelser och underrättelser.

Adressat.	Adress.	Datum för underrättelsens avsändande.
Pastorsämbetet i Kågeröds församling,	Kågeröd	19/7 1944.
Lantbr. Patrik Nilsson,/god man/Hägnadhus,	Axelvold	" "
Lantbrukaren Ivan Karlsson /god man/, Skipadrätten,	"	" "
Grevinnan Harriet Wachtmeister, Bella Vista,	Hälsingborg	21/7 "
Ryttmästaren S. af Peterséns, Löddesborg,	Löddeköpinge	" "
Greve Rütger Wachtmeister, Simmelsberga,	Kågeröd	" "
Lantbrukaren Carl Svensson, Simmelsberga nr 11,	"	" "
Lantbrukaren Per Larsson, Olstorp,	"	" "
" Herman Larsson, Olstorp,	"	" "
Godsägaren Johan Berg von Linde, Dufeke,	Axelvold	" "
Lantbrukaren Axel Nilsson, Kokopp,	Kågeröd	" "
" Nils Persson, Kågeröd 5,	"	" "
" Walter Wendt, Vasatorp,	"	" "
Fru Ingeborg Lindeberg, Rosendalsvägen 1,	Malmö	" "
Vägförvaltningen,	"	" "
Kungl. Telegrafverket,	"	" "
Greve Petr Tolstoy, Sofielund,	Axelvold	" "

Malmö den 21 juli 1944.

C.H.Wallér.

Statens lantbruksingeniör.

Bil. 4.

Avskrift.

F U L L M A K T

Härmed befullmäktigar jag min brorson greve Gösta Wachtmeister, Knutstorp, Axelvold att för min räkning omhesörja alla förefallande affärer såsom försäljningar och köp av såväl fast som lös egendom, utarrenderingar och uthyrningar, emplacering, omsättning, kvittering och inlösen av lån, åtgärdande av pantförskrivningar samt jämväl att utkvittera penningmedel och värdehandlingar av vad slag det vara må, och erkänner jag som mina egna alla de åtgärder han med stöd av denna fullmakt kommer att vidtaga.

Denna fullmakt gäller till dess dag den av mig återkallas.

Bella Vista, Hälsingborg den 1/1 1943.

Harriet Wachtmeister

Grevinnan Harriet Wachtmeisters egenhändiga namnteckning bevittnas på en gång närvarande:

Christina Edelstam Rachel Larsson

Greve Gösta Wachtmeister tecknar

Gösta Wachtmeister

Bevittnas:

Hans Andersson Hugo Månsson

Mitt avskrivet intygas:

Göta Jansson Nina Jansson

För räkning ingenjör C. H. Waller.

G. Wachtmeister.

Avskrift.

Bil. 5.

FULLMAKT.

Ägarna till Knutstorps gods samt A/B Knutstorp befullmäktiga härmed greve Gösta Wachtmeister, Knutstorp, eller den han i sitt ställe vid ett eller flera tillfällen förordnar

att uti alla angelägenheter som röra Knutstorps gods företräda oss delägare och äger han sålunda:

att vid samtliga domstolar, exekutionssäten och övriga myndigheter samt hos enskilda personer utföra vår talan och vår rätt bevaka,

att för vår räkning emottaga stämningar och delgivningar i övrigt som ha avseende å vår egenskap av ägare till godset,

att å vederbörande postanstalter utkvittera värde- och andra försändelser,

att omhänderhava förvaltningen av Knutstorps gods samt A/B Knutstorps medel,

att utställa, endossera och diskontera växlar,

att jämte kassör Gösta Jönsson, Knutstorp underteckna checkar,

att ombesörja dödning och uppdelning av inteckningar,

att ombesörja alla förefallande affärer, såsom försäljningar av såväl lös som fast egendom, utarrenderingar och uthyrningar m. m. - gällande dock rättigheten att försälja fast egendom endast för områden av upp till femtusen kvm. storlek - godkännande vi ombudets laga åtgärder.

Knutstorp, Axelvold den 1 januari 1944.

Aktiebolaget Knutstorp
genm S. af Petersens

Harriet Groth
A. Wachtmeister
B. Wachtmeister
H. B. Thott
R. Wachtmeister

Egenhändiga namnteckningarna bevittna:

Gösta Jönsson Nina Jönsson

Rätt avskrivet intyga:

Gösta Jönsson Nina Jönsson

16

Bil. 6.

F U L L M A K T.

för Greve Rütger Wachtmeister eller den, han i sitt ställe förordnar, att vid syneförrättning enligt Vattenlagen för torrläggning av mark tillhörande Simmelsberga gård m.fl. hemman i Kågeröds socken och Malmöhus län föra min talan, innefattande denna fullmakt jämväl behörighet att ingå förening och göra yrkande, som i 10 kap. 58 § Vattenlagen omförmäles, ävensom att söka lån av statsmedel till min andel i kostnaderna för företaget. Ombudets laga åtgärder godkännas.

Belta Fista den 22 Aug. 1944.

Harriet Wachtmeister

Bevittnas:

S. Persson

E. Nilsson

17

Bil. 7

F u l l m a k t.

Vägförvaltningen i Malmöhus län befullmäktigar härigenom vägingenjören Nils G. Bruzelius att vid sammanträden för syneförrättning enl. 10 kap. vattenlagen angående torrläggning av marker till Simmelsberga m.fl. hemman i Kågeröds socken, Malmöhus län, utföra och bevaka vägförvaltningens talan. Ombudets laga åtgärder godkännas.

Malmö den 28 augusti 1944.

Vägförvaltningen i Malmöhus län

W. Mannerfelt.

Bil. 8.

Vägdirektören,

Malmö.

Angående "Simmelsberga dikningsföretag av år 1944".

Efter förordnande av Länsstyrelsen har jag vid syneförrättning enligt 10 kap. vattenlagen upprättat förslag till utförande av avlopp för "Simmolsberga dikningsföretag av år 1944" i Kågeröds socken, Malmöhus län. Förslaget kommer att föreläggas delägarne i företaget vid sammanträde den 15 innevarande september. Då dikningsföretaget berör allmänna vägen Kågeröd-Simmelsberga-Truedstorp eller vägen T 3, får jag härmed enligt bestämmelserna i 10 kap. 52 § vattenlagen överlämna ett utdrag av mitt förslag till utlåtande i ärendet med anhållan om Edert yttrande. Även översändes ett utdrag av den topografiska kartan, på vilket de i utlåtandet omnämnda trummorna utmärkts med röda ringar.

Malmö den 12 september 1944.

Bil. 9.

"Simmelsberga dikningsföretag av år 1944".

Utdrag av förslag till utlåtande.

Mom. 3. Broar och trummor.

Allmänna vägar.

1. Den täckta dikessträckan B-C-D inom Östra företaget korsar mellan avvägningspunkterna 69+24 och 69+32 allmänna vägen Kågeröd-Simmelsberga-Truedstorp eller vägen T 8 i Malmöhus län. I korsningspunkten, som ligger c:a 800 m Ö Simmelsberga gård, finnes nu en stentrumma med en fri genomloppsöppning av 0.40 x 0.50 m. Vägbanan över trumman ligger på höjden + 11.05 m, trummans botten på höjden + 9.71 m och lägsta marken uppströms eller norr om trumman på höjden + 10.60 m. Trumman har ej utförts till det djup, som erfordras för de ovanför liggande markernas torrläggning, varför den måste rivas och ersättas med en ny trumma. Den nya trumman skall utföras av rör med minst 38 cm /15"/ inre diameter. Trummans inre underkant skall vid nerströmssidan ligga på höjden + 9.02 m och vid uppströmssidan på höjden + 9.03 m. Anslutningsbrunnar med 50 cm slamrum skola byggas vid trummans ändpunkter. I anslutningsbrunnarna skola, förutom rörledningarna för det nya avloppet, inkopplas minst 3 st. 10 cm /4"/ rör, så att vägvatten samt dagvatten och dräneringsvatten från angränsande marker kan inledas i brunnarna. Den nya trumman med anslutningsbrunnar skall utföras av Vägförvaltningen i länet, som av dikningsföretaget äger uppbära ersättning för arbetet med 500:- kronor.

2. Den täckta dikessträckan G-Ga inom Västra företaget korsar mellan avvägningspunkterna 31+99 och 32+8 allmänna vägen Kågeröd-Simmelsberga-Truedstorp eller vägen T 8 i Malmöhus län. I korsningspunkten, som ligger c:a 200 m Ö Simmelsberga gård, finnes nu en trumma, utförd av 15" cementrör. Vägbanan över trumman ligger på höjden + 13.43 m och trummans botten vid nerströmssidan på höjden + 11.42 m och vid uppströmssidan på höjden + 11.49 m. Den nuvarande trumman skall bibehållas i oförändrat skick sedan anslutningsbrunnar med 50 cm slamrum utförts vid trummans nerströms- och uppströmssidor. I anslutningsbrunnarna skola, förutom rörledningarna för det nya avloppet, inkopplas minst 3 st. 10 cm /4"/ rör, så att vägvatten samt dagvatten och dräneringsvatten från angränsande marker kan inledas i brunnarna. De nya anslutningsbrunnarna skola utföras av Vägförvaltningen i länet, som av dikningsföretaget äger uppbära ersättning för arbetet med 200:- kronor.

21

Malmö den 12 september 1944.

Å tjänstens vägnar:

C.H. Wallér

C.H.Wallér.

Statens lantbruksingeniör.

22
Bil. 10

VÄGFÖRVALTNINGEN
I
MALMÖHUS LÄN

Dnr 2874-43/44

Till
Lantbruksingenjören C.H. Wallér,
M a l m ö.

Ang. "Simmelsberga dikningsföretag av år 1944".

I anledning av Eder skrivelse den 12 september 1944 får vägförvaltningen meddela, att förvaltningen utan erinran granskat det av Eder översända utdraget ur förslag till utlåtande angående ovannämnda företag.

Malmö den 14 september 1944.
Vägförvaltningen i Malmöhus län.

W. Mannerfelt.

Nils G. Bruzelius.

Areal								Nuvarande värde			Blivande värde			Förbättringsvärde		
Åker		Äng och odlingsmark		Annan duglig mark		Impediment och högl. mark		pr har	pr ägofigur		pr har	pr ägofigur		pr har	pr ägofigur	
Har	ar	Har	ar	Har	ar	Har	ar	Kr.	Kr.	öre	Kr.	Kr.	öre	Kr.	Kr.	öre
7		8		9		10		11	12		13	14		15	16	
												Östra företaget.				

Värderingslängd
och
Hävdeförteckning.

Hemmanstal	Registernummer	Littera å kartan	Socken, by och hemman	Delägares namn, hemvist m. m. samt ägobeskrivning	Ägofigurens nummer
1	2	3	4	5	6
			Avdelning 1.		
			Kågeröds p. m.		
1	1'		Olstorp	Per Larsson	
				Åker mk. p. läuteren	11
				Do do	22
				Do do	33
				Do do	44
				Do do	55
				Äng do	66
				Grav, jmp.	77
				Summa	
1/4	1'	gem. ägov.	Höleatången		
1/4	1'		Simmelsberga		
1/4	2'		Do		
1/8	3'		Do	Harriet Wachtmeister	
1/8	4'		Do		
3/32	5'		Do		
1/4	6'		Do		
1/2	7'		Do		
				Åker mk. p. läuteren	8
				Do do	9
				Do do	10
				Do do	11
				Do do	12
				Do do	13
				Do do	14
				Do do	15
				Do do	16
				Överföres	

Areal								Nuvarande värde			Blivande värde			Förbättringsvärde		
Åker		Äng och odlingsmark		Annan duglig mark		Impediment och högl. mark		pr har	pr ägofigur		pr har	pr ägofigur		pr har	pr ägofigur	
Har	ar	Har	ar	Har	ar	Har	ar	Kr.	Kr.	öre	Kr.	Kr.	öre	Kr.	Kr.	öre
7		8		9		10		11	12		13	14		15	16	
9	08							2900	232	—	3000	240	—	100	8	—
7	08							2800	224	—	3000	240	—	200	16	—
5	29							2700	783	—	3000	870	—	300	87	—
7	12							2800	336	—	3000	360	—	200	24	—
9	07							2900	203	—	3000	210	—	100	7	—
5			03					900	27	—	1000	30	—	100	3	—
							02	—	—	—	—	—	—	—	—	—
	64		03				02		1805	—		1950	—		145	—
9	52							2700	1404	—	3000	1560	—	300	156	—
7	48							2100	1008	—	3000	1440	—	900	432	—
5	13							1700	221	—	3000	390	—	1300	169	—
7	14							2100	294	—	3000	420	—	900	126	—
9	18							2700	486	—	3000	540	—	300	54	—
5	80							1600	1280	—	3000	2400	—	1400	1120	—
7	26							2100	546	—	3000	780	—	900	234	—
9	24							2700	648	—	3000	720	—	300	72	—
7	30							2100	630	—	3000	900	—	900	270	—
3	05								6517	—		9150	—		2633	—

Hemmanstal	Registernummer	Littera å kartan	Socken, by och hemman	Delägares namn, hemvist m. m. samt ägobeskrivning	Ägofigurens nummer
1	2	3	4	5	6
				Övergfört	
				Åker [illegible]	177
				Do do	188
				Do do	199
				Äng do	2020
				Do do	2121
				Do do	2222
				Do do	2323
				Do do	2424
				Do do	2525
				Do do	2626
				Do do	2727
				Do do	2828
				Do do	2929
				Do do	3030
				Grav, imp.	3131
				Äng do	3232
				Do do	3333
				Do do	3434
				Do do	3535
				Do do	3636
				Do do	3737
				Do do	3838
				Do do	3939
				Åker do	4040
				Do do	4141
				Do do	4242
				Do do	4343
				Do do	4444
				Övergfärs	

Areal								Nuvarande värde			Blivande värde			Förbättringsvärde		
Åker		Äng och odlingsmark		Annan duglig mark		Impediment och högl. mark		pr har	pr ägofigur		pr har	pr ägofigur		pr har	pr ägofigur	
Har	ar	Har	ar	Har	ar	Har	ar	Kr.	Kr.	öre	Kr.	Kr.	öre	Kr.	Kr.	öre
7		8		9		10		11	12		13	14		15	16	
	3 05								6517	—		9150	—		2633	—
9	36							2700	972	—	3000	1080	—	300	108	—
7	08							2100	168	—	3000	240	—	900	72	—
9	12							2700	324	—	3000	360	—	300	36	—
56			08					1300	104	—	2000	160	—	700	56	—
56			34					1300	442	—	2000	680	—	700	238	—
56			39					700	273	—	1000	390	—	300	117	—
56			38					1300	494	—	2000	760	—	700	266	—
78			08					1700	136	—	2000	160	—	300	24	—
95			06					1900	114	—	2000	120	—	100	6	—
56			42					700	294	—	1000	420	—	300	126	—
56			20					700	140	—	1000	200	—	300	60	—
56			16					1300	208	—	2000	320	—	700	112	—
78			09					1700	153	—	2000	180	—	300	27	—
95			05					1900	95	—	2000	100	—	100	5	—
—							03	—	—	—	—	—	—	—	—	—
56			02					700	14	—	1000	20	—	300	6	—
56			02					700	14	—	1000	20	—	300	6	—
56			10					700	70	—	1000	100	—	300	30	—
56			05					700	35	—	1000	50	—	300	15	—
56			05					700	35	—	1000	50	—	300	15	—
56			12					700	84	—	1000	120	—	300	36	—
56			05					700	35	—	1000	50	—	300	15	—
56			04					700	28	—	1000	40	—	300	12	—
5	44							1500	660	—	3000	1320	—	1500	660	—
5	58							1500	870	—	3000	1740	—	1500	870	—
7	10							2100	210	—	3000	300	—	900	90	—
7	10							2100	210	—	3000	300	—	900	90	—
7	13							2100	273	—	3000	390	—	900	117	—
4	96 v	2	70 v				03 v		12972	—		18820	—		5848	—

Hemmanstal	Registernummer	Littera å kartan	Socken, by och hemman	Delägares namn, hemvist m. m. samt ägobeskrivning	Ägofigurens nummer
1	2	3	4	5	6
				Öfverföret	
				Åker [illegible]	45
				Do do	46
				Do do	47
				Do do	48
				Do do	49
				Do do	50
				Do do	51
				Do do	52
				Do do	53
				Do do	54
				Grar, imp.	55
				Åker d°	56
				Dr d°	57
				Dr d°	58
				Dr d°	59
				Dr d°	60
				Dr d°	61
				Dr d°	62
				Dr d°	63
				Dr d°	64
				Dr d°	65
				Dr d°	66
				Dr d°	67
				Dr d°	68
				Dr d°	69
				Summa	

Areal								Nuvarande värde			Blivande värde			Förbättringsvärde			
Åker		Äng och odlingsmark		Annan duglig mark		Impediment och högl. mark		pr har	pr ägofigur		pr har	pr ägofigur		pr har	pr ägofigur		
Har	ar	Har	ar	Har	ar	Har	ar	Kr.	Kr.	öre	Kr.	Kr.	öre	Kr.	Kr.	öre	
7		8		9		10		11	12		13	14		15	16		
4	96	2	70				03		12972	—		18820	—		5848	—	
9	19							2700	513	—	3000	5700	—	300	57	—	
9	16							2700	432	—	3000	4800	—	300	48	—	
7	09							2100	189	—	3000	2700	—	900	81	—	
5	45							1500	675	—	3000	13500	—	1500	675	—	✓
9	11							2700	297	—	3000	3300	—	300	33	—	
7	06							2100	126	—	3000	1800	—	900	54	—	
5	46							1500	690	—	3000	13800	—	1500	690	—	✓
9	15							2700	405	—	3000	4500	—	300	45	—	
7	25							2100	525	—	3000	7500	—	900	225	—	
5	27							1400	378	—	2000	5400	—	600	162	—	
—							05	—	—	—	—	—	—	—	—	—	
9	18							2700	486	—	3000	5400	—	300	54	—	
7	21							2100	441	—	3000	6300	—	900	189	—	
5	91							1500	1365	—	3000	27300	—	1500	1365	—	✓
5	86							1500	1290	—	3000	25800	—	1500	1290	—	✓
5	99							1500	1485	—	3000	29700	—	1500	1485	—	✓
7	31							2100	651	—	3000	9300	—	900	279	—	
9	13							2700	351	—	3000	3900	—	300	39	—	
9	06							2700	162	—	3000	1800	—	300	18	—	
7	11							2100	231	—	3000	3300	—	900	99	—	
5	29							1600	464	—	3000	8700	—	1400	406	—	
5	13							1600	208	—	3000	3900	—	1400	182	—	
5	29							1600	464	—	3000	8700	—	1400	406	—	
7	20							2100	420	—	3000	6000	—	900	1800	—	
9	23							2700	621	—	3000	6900	—	300	69	—	
12	05	2	70				08		25841	—		39820	—		13979	—	
	✓		✓				✓										

Hemmanstal	Registernummer	Littera å kartan	Socken, by och hemman	Delägares namn, hemvist m. m. samt ägobeskrivning	Ägofigurens nummer
1	2	3	4	5	6
			Avdelning 22.		
			Kågeröds s.n.		
1/4	1'		Höbattängen		
1/4	1'		Simmelsberga		
1/4	2'		Do		
1/8	3'	gem.	Do	Harriet Wachtmeister	
1/8	4'	ägov.	Do		
3/32	5'		Do		
1/4	6'		Do		
1/2	7'		Do		
				Åker m. p. Cärtelera	770
				Do do	771
				Do do	772
				Do do	773
				Do do	774
				Do do	775
				Do do	776
				Do do	777
				Do do	778
				Summa	
			Avdelning 33		
			Kågeröds s.n.		
1/4	1'		Höbattängen		
1/4	1'		Simmelsberga		
1/4	2'		Do		
1/8	3'	gem.	Do		
1/8	4'	ägov.	Do.	Harriet Wachtmeister	

Areal								Nuvarande värde			Blivande värde			Förbättringsvärde		
Åker		Äng och odlingsmark		Annan duglig mark		Impediment och högl. mark		pr har	pr ägofigur		pr har	pr ägofigur		pr har	pr ägofigur	
Har	ar	Har	ar	Har	ar	Har	ar	Kr.	Kr.	öre	Kr.	Kr.	öre	Kr.	Kr.	öre
7		8		9		10		11	12		13	14		15	16	
	18							2700	486	—	3000	540	—	300	54	—
	15							2100	315	—	3000	450	—	900	135	—
	35							1600	560	—	3000	1050	—	1400	490	—
	62							1600	992	—	3000	1860	—	1400	868	—
	28							2100	588	—	3000	840	—	900	252	—
	32							2700	864	—	3000	960	—	300	96	—
	34							2800	952	—	3000	1020	—	200	68	—
	29							2300	667	—	3000	870	—	700	203	—
	33							1800	594	—	3000	990	—	1200	396	—
2	86								6018	—		8580	—		2562	—

Hemmanstal	Registernummer	Littera å kartan	Socken, by och hemman	Delägares namn, hemvist m. m. samt ägobeskrivning	Ägofigurens nummer
1	2	3	4	5	6
3/32	5'		Simmelsberga		
1/4	6'		Do		
1/2	7'		Do		
				6	
				Ålen m. Upp. Lärtkera	779
				Do do	80
				Do do	81
				Do do	82
				Do do	83
				Do do	84
				Do do	85
				Do do	86
				Gravv., imp.	87
				Summa	
				Sammandrag.	
				Avdelning II.	
				Kågeröds p. n.	
1	1'			Alsbrog	Per Larsson 1-7 v
1/4	1'			Höhatängen	
1/4	1'			Simmelsberga	
1/4	2'			Do	
1/8	3'	gem.		Do	Harriet Wachtmeister 8-69 v
1/8	4'	ägov.		Do	
3/32	5'			Do	
1/4	6'			Do	
1/2	7'			Do	
				Summa för avd. V.	

PETTERSONSKA BOKTR. EFTR. A. SKARA

Areal								Nuvarande värde			Blivande värde			Förbättringsvärde		
Åker		Äng och odlingsmark		Annan duglig mark		Impediment och högl. mark		pr har	pr ägofigur		pr har	pr ägofigur		pr har	pr ägofigur	
Har	ar	Har	ar	Har	ar	Har	ar	Kr.	Kr.	öre	Kr.	Kr.	öre	Kr.	Kr.	öre
7		8		9		10		11	12		13	14		15	16	
5	14							1600	224	—	3000	420	—	1400	196	—
5	45							1600	720	—	3000	1350	—	1400	630	—
7	23							2100	483	—	3000	690	—	900	207	—
9	18							2700	486	—	3000	540	—	300	54	—
7	15							2100	315	—	3000	450	—	900	135	—
9	28							2700	756	—	3000	840	—	300	84	—
7	116							2100	336	—	3000	480	—	900	144	—
9	32							2700	864	—	3000	960	—	300	96	—
—							08	—	—	—	—	—	—	—	—	—
191							08		4184	—		5730	—		1546	—
	64		03				02		1805	—		1950	—		1445	—
12	05	2	70				08		25841	—		39820	—		13979	—
12	69	2	73				10		27646	—		41770	—		14124	—

Hemmanstal	Registernummer	Littera å kartan	Socken, by och hemman	Delägares namn, hemvist m. m. samt ägobeskrivning	Ägofigurens nummer
1	2	3	4	5	6
			Avdelning 2.		
			Dågeröds s:n.		
1/4	1'		Hölatången		
1/4	1'		Simmelsberga		
1/4	2'		Do		
1/8	3'	gem.	Do	Harriet Wachtmeister	77878 ✓
1/8	4'	ägov.	Do		
3/32	5'		Do		
1/4	6'		Do		
1/2	7"		Do		
				Summa för avd. 2.	
			Avdelning 3.		
			Dågeröds s:n.		
1/4	1'		Hölatången		
1/4	1'		Simmelsberga		
1/4	2"		Do		
1/8	3'	gem.	Do	Harriet Wachtmeister	77887 ✓
1/8	4'	ägov.	Do		
3/32	5'		Do		
1/4	6'		Do		
1/2	7'		Do		
				Summa för avd. 3	
				Summa för hela företaget	

PETTERSONSKA BOKTR. EFTR. SKARA

Areal								Nuvarande värde			Blivande värde			Förbättringsvärde		
Åker		Äng och odlingsmark		Annan duglig mark		Impediment och högl. mark		pr har	pr ägofigur		pr har	pr ägofigur		pr har	pr ägofigur	
Har	ar	Har	ar	Har	ar	Har	ar	Kr.	Kr.	öre	Kr.	Kr.	öre	Kr.	Kr.	öre
7		8		9		10		11	12		13	14		15	16	
2	86								6018	–		8580	–		2562	=
2	86								6018	–		8580	=		2562	–
1	91						08		4184	–		5730	=		1546	–
1	91						08		4184	–		5730	–		1546	–
17	46	2	73				18		37848	–		56080	–		18232	–

Simmelsberga den 15 september 1944.
Å tjänstens vägnar:
C. H. Mallén
Statens Lantbruksingenjör
Patrik Wilsson Ivan Ransom
Gode Män.

Hemmanstal	Registernummer	Littera å kartan	Socken, by och hemman	Delägares namn, hemvist m. m. samt ägobeskrivning	Ägofigurens nummer
1	2	3	4	5	6

Areal								Nuvärande värde			Blivande värde			Förbättringsvärde		
Åker		Äng och odlingsmark		Annan duglig mark		Impediment och högl. mark		pr har	pr ägofigur		pr har	pr ägofigur		pr har	pr ägofigur	
Har	ar	Har	ar	Har	ar	Har	ar	Kr.	Kr.	öre	Kr.	Kr.	öre	Kr.	Kr.	öre
7		8		9		10		11	12		13	14		15	16	

Hemmanstal	Registernummer	Littera å kartan	Socken, by och hemman	Delägares namn, hemvist m. m. samt ägobeskrivning	Ägofigurens nummer
1	2	3	4	5	6

Areal								Nuvarande värde			Blivande värde			Förbättringsvärde		
Åker		Äng och odlingsmark		Annan duglig mark		Impediment och högl. mark		pr har	pr ägofigur		pr har	pr ägofigur		pr har	pr ägofigur	
Har	ar	Har	ar	Har	ar	Har	ar	Kr.	Kr.	öre	Kr.	Kr.	öre	Kr.	Kr.	öre
7		8		9		10		11	12		13	14		15	16	

Västra företaget.

Värderingslängd
och
Värdeförteckning.

Hemmanstal	Registernummer	Littera å kartan	Socken, by och hemman	Delägares namn, hemvist m. m. samt ägobeskrivning	Ägofigurens nummer
1	2	3	4	5	6
			Avdelning 4.		
			Dåggeröds s. m.		
1/4	1'	gem. ägor.	Hölsatången		
1/4	1'		Simmelskeggen		
1/4	2'		Do		
1/8	3'		Do	Harriet Wickelsteinister	
1/8	4'		Do		
3/32	5"		Do		
1/4	6'		Do		
1/2	7"		Do		
				Ängg m. fr. gäteller	888
				Do do	889
				Do do	990
				Do do	991
				Do do	992
				Do do	993
				Grav, imp.	9494
				Grav, imp.	9595
				Betesmark m. fr. lättlera	9696
				Stengärde, imp.	9797
				Betesmark m. fr. lättlera	9898
				Åker do	9999
				Do do	10000
				Do do	10101
				Stengärde, imp.	10202
				Åker m. fr. lättlera	10303
				Do do	10404
				Do do	10505
				Ö. Ärtfärsen	

Areal								Nuvarande värde			Blivande värde			Förbättringsvärde		
Åker		Äng och odlingsmark		Annan duglig mark		Impediment och högl. mark		pr har	pr ägofigur		pr har	pr ägofigur		pr har	pr ägofigur	
Har	ar	Har	ar	Har	ar	Har	ar	Kr.	Kr.	öre	Kr.	Kr.	öre	Kr.	Kr.	öre
7		8		9		10		11	12		13	14		15	16	
5			78					1000	780	—	2000	1560	—	1000	780	—
7			15					1400	210	—	2000	300	—	600	90	—
9			08					1800	144	—	2000	160	—	200	16	—
7			13					1400	182	—	2000	260	—	600	78	—
5			02					500	10	—	1000	20	—	500	10	—
5			14					500	70	—	1000	140	—	500	70	—
—							03	—	—	—	—	—	—	—	—	—
—							05	—	—	—	—	—	—	—	—	—
5			13					500	65	—	1000	130	—	500	65	—
—							10	—	—	—	—	—	—	—	—	—
5			07					500	35	—	1000	70	—	500	35	—
9		46						2500	1150	—	3000	1380	—	500	230	—
7		95						1900	1805	—	3000	2850	—	1100	1045	—
5		30						1300	390	—	3000	900	—	1700	510	—
—							12	—	—	—	—	—	—	—	—	—
9		73						2500	1825	—	3000	2190	—	500	365	—
7		63						1900	1197	—	3000	1890	—	1100	693	—
5		26						1300	338	—	3000	780	—	1700	442	—
	333		150				30		8201	—		12680	—		4429	—

Hemmanstal	Registernummer	Littera å kartan	Socken, by och hemman	Delägares namn, hemvist m. m. samt ägobeskrivning	Ägofigurens nummer
1	2	3	4	5	6
				Övergärt	
				Åker m. lgs. [illegible]	1006
				Do do	1007
				Do do	1008
				Do do	1009
				Do do	1100
				Do do	1111
				Grav, imp.	1122
				Grav, imp.	1133
				Grav, imp.	1144
				Åker m. lgs. [illegible]	1155
				Do do	1166
				Do do	1177
				Do do	1188
				Do do	1199
				Do do	1220
				Summa	
			Avdelning 5.		
			Kågeröds n:m.		
1/4	1'	gem. ägov.	Höhaltången		
1/4	1'		Simmelsberga		
1/4	2'		Do		
1/8	3'		Do	Harriet Wachtmeister	
1/8	4'		Do		
3/32	5'		Do		
1/4	6'		Do		
1/2	7'		Do		

	Areal								Nuvarande värde			Blivande värde			Förbättringsvärde		
	Åker		Äng och odlingsmark		Annan duglig mark		Impediment och högl. mark		pr har	pr ägofigur		pr har	pr ägofigur		pr har	pr ägofigur	
	Har	ar	Har	ar	Har	ar	Har	ar	Kr.	Kr.	öre	Kr.	Kr.	öre	Kr.	Kr.	öre
	7		8		9		10		11	12		13	14		15	16	
	3	33		150				30		8201	—		12630	—		4437	—
5		145							1300	11885	—	3000	4350	—	1700	2465	—
7		30							1900	570	—	3000	900	—	1100	330	—
9		28							2500	700	—	3000	840	—	500	140	—
7		26							1900	494	—	3000	780	—	1100	286	—
9		27							2500	675	—	3000	810	—	500	135	—
5		36							1300	468	—	3000	1080	—	1700	612	—
—								02	—	—	—	—	—	—	—	—	—
—								03	—	—	—	—	—	—	—	—	—
—								01	—	—	—	—	—	—	—	—	—
5		11							1300	143	—	3000	330	—	1700	187	—
7		18							1900	342	—	3000	540	—	1100	198	—
9		14							2500	350	—	3000	420	—	500	70	—
5		13							1300	169	—	3000	390	—	1700	221	—
7		19							1900	361	—	3000	570	—	1100	209	—
9		24							2500	600	—	3000	720	—	500	120	—
	7	24		150				36		114958	—		24360	—		9402	—

Hemmanstal	Registernummer	Littera å kartan	Socken, by och hemman	Delägares namn, hemvist m. m. samt ägobeskrivning	Ägofigurens nummer
1	2	3	4	5	6
				Grav, imp.	1221
				Åker m. Ys. petitera	1222
				Do do	1233
				Do do	1244
				Do do	1255
				Do do	1266
				Do do	1277
				Do do	1288a
				Do do	1288b
				Do do	1299
				Skengärde, imp.	1300
				Åker m. Ys. petitera	1301
				Do do	1302
				Do do	1303
				Do do	1304
				Do do	1305
				Do do	1306
				Do do	1307
				Grav, imp.	1308
				Grav, imp.	1309
				Grav, imp.	1410
				Åker m. Ys. petitera	1411
				Do do	1412
				Do do	1413
				Do do	1414
				Do do	1415
				Do do	1416
				Summa	

Areal								Nuvarande värde			Blivande värde			Förbättringsvärde		
Åker		Äng och odlingsmark		Annan duglig mark		Impediment och högl. mark		pr har	pr ägofigur		pr har	pr ägofigur		pr har	pr ägofigur	
Har	ar	Har	ar	Har	ar	Har	ar	Kr.	Kr.	öre	Kr.	Kr.	öre	Kr.	Kr.	öre
7		8		9		10		11	12		13	14		15	16	
—	11						02	—	—	—	—	—	—	—	—	—
5	67							1300	871	—	3000	2010	—	1700	1139	—
5	12							1300	156	—	3000	360	—	1700	204	—
7	19							1900	361	—	3000	570	—	1100	209	—
9	20							2500	500	—	3000	600	—	500	100	—
9	27							2500	675	—	3000	810	—	500	135	—
7	14							1900	266	—	3000	420	—	1100	154	—
7	08							1900	152	—	3000	240	—	1100	88	—
7	13							1900	247	—	3000	390	—	1100	143	—
9	18							2500	450	—	3000	540	—	500	90	—
—							10	—	—	—	—	—	—	—	—	—
9	13							2500	325	—	3000	390	—	500	65	—
9	08							2500	200	—	3000	240	—	500	40	—
7	17							1900	323	—	3000	510	—	1100	187	—
5	30							1300	390	—	3000	900	—	1700	510	—
5	29							1300	377	—	3000	870	—	1700	493	—
7	07							1900	133	—	3000	210	—	1100	77	—
9	05							2500	125	—	3000	150	—	500	25	—
—							01	—	—	—	—	—	—	—	—	—
—							05	—	—	—	—	—	—	—	—	—
—							01	—	—	—	—	—	—	—	—	—
9	08							2500	200	—	3000	240	—	500	40	—
7	10							1900	190	—	3000	300	—	1100	110	—
5	46							1300	598	—	3000	1380	—	1700	782	—
5	51							1300	663	—	3000	1530	—	1700	867	—
7	14							1900	266	—	3000	420	—	1100	154	—
9	07							2500	175	—	3000	210	—	500	35	—
4	43						19		7643	—		13290	—		5647	—

Hemmanstal	Registernummer	Littera å kartan	Socken, by och hemman	Delägares namn, hemvist m. m. samt ägobeskrivning	Ägofigurens nummer
1	2	3	4	5	6
			Avdelning C.		
			Kågeröds p:n:		
1/4	1'		Höbetången		
1/4	1'		Simmelsberga		
1/4	2'		Do		
1/8	3'	gem.	Do	Harriet Wachtmeister	
1/8	4"	ägov.	Do		
3/32	5"		Do		
1/4	6'		Do		
1/2	7'		Do		
				Åker mappelkulera	1477
				Do do	1478
				Do do	1479
				Do do	1550
				Do do	1551
				Do do	1552
				Do do	1553
				Do do	1554
				Do do	1555
				Do do	1556
				Väg " imp.	1576a
				Do imp.	1576b
				Stengärde " imp.	1588a
				Do " imp.	1588b
				Åker mappelkulera	1599
				Do do	1600
				Do do	1601
				Do do	1602
				Do do	1603
				Öfverföres	

Areal								Nuvarande värde			Blivande värde			Förbättringsvärde		
Åker		Äng och odlingsmark		Annan duglig mark		Impediment och högl. mark		pr har	pr ägofigur		pr har	pr ägofigur		pr har	pr ägofigur	
Har	ar	Har	ar	Har	ar	Har	ar	Kr.	Kr.	öre	Kr.	Kr.	öre	Kr.	Kr.	öre
7		8		9		10		11	12		13	14		15	16	
9	23							2700	621	—	3000	690	—	300	69	—
7	29							2100	609	—	3000	870	—	900	261	—
5	58							1500	870	—	3000	1740	—	1500	870	—
5	1 04							1500	1560	—	3000	3120	—	1500	1560	—
7	27							2100	567	—	3000	810	—	900	243	—
7	28							2300	644	—	3000	840	—	700	196	—
5	81							1700	1377	—	3000	2430	—	1300	1053	—
5	44							1700	748	—	3000	1320	—	1300	572	—
7	19							2300	437	—	3000	570	—	700	133	—
9	20							2800	560	—	3000	600	—	200	40	—
—							04	—	—	—	—	—	—	—	—	—
—							09	—	—	—	—	—	—	—	—	—
—							07	—	—	—	—	—	—	—	—	—
—							05	—	—	—	—	—	—	—	—	—
7	08							2500	200	—	3000	240	—	500	40	—
7	14							2500	350	—	3000	420	—	500	70	—
7	05							2500	125	—	3000	150	—	500	25	—
5	1 22							2000	2440	—	3000	3660	—	1000	1220	—
5	48							2000	960	—	3000	1440	—	1000	480	—
	6 30						25		12068	—		18900	—		6832	—

Hemmanstal	Registernummer	Littera å kartan	Socken, by och hemman	Delägares namn, hemvist m. m. samt ägobeskrivning	Ägofigurens nummer
1	2	3	4	5	6
				Överfört	
				Åker mkp. lättera	1664
				Do do	1655
				Do do	1666a
				Stengärde, imp.	1666b
				Åker „ ej båtnad	1667
				Do „ ej båtnad	1668a
				Väg imp.	1668b
				Åker mkp. lättera	1669
				Summa	
Avst.	11'		Sömmelsberga	Karl Svensson	
				Åker mkp. lättera	1770
				Do do	1771
				Äng do	1772
				Betesmark „ ej båtnad	1773
				Åker mkp. lättera	1774
				Äng do	1775
				Betesmark „ ej båtnad	1776
				Åker mkp. lättera	1777
				Äng do	1778
				Betesmark „ ej båtnad	1779
				Åker „ ej båtnad	1780
				Tomt o. trädg. „ ej båtnad	1781
				Summa	

	Areal								Nuvarande värde			Blivande värde			Förbättringsvärde		
	Åker		Äng och odlingsmark		Annan duglig mark		Impediment och högl. mark		pr har	pr ägofigur		pr har	pr ägofigur		pr har	pr ägofigur	
	Har	ar	Har	ar	Har	ar	Har	ar	Kr.	Kr.	öre	Kr.	Kr.	öre	Kr.	Kr.	öre
	7		8		9		10		11	12		13	14		15	16	
	6	30						25		12068	—		18900	—		6832	—
5		48							2000	960	=	3000	1440	=	1000	480	—
7		20							2500	500	—	3000	600	—	500	100	—
9		82							2900	2378	—	3000	2460	—	100	82	—
—								07	—	—	—	—	—	—	—	—	—
								60	—	—	—	—	—	—	—	—	—
9								18	—	—	—	—	—	—	—	—	—
—								10	—	—	—	—	—	—	—	—	—
7		25							2500	625	—	3000	750	—	500	125	—
	8	05					1	20		16531	—		24150	—		7619	—
5		12							1700	204	=	3000	360	—	1300	156	—
5		22							1700	374	=	3000	660	—	1300	286	—
5				16					1000	160	=	2000	320	—	1000	160	=
								15	—	—	—	—	—	—	—	—	—
7		48							2300	1104	—	3000	1440	—	700	336	—
7				13					1400	182	—	2000	260	—	600	78	—
								18	—	—	—	—	—	—	—	—	—
9		22							2800	616	—	3000	660	—	200	44	—
9				12					1800	216	—	2000	240	—	200	24	—
								54	—	—	—	—	—	—	—	—	—
							1	55	—	—	—	—	—	—	—	—	—
9								06	—	—	—	—	—	—	—	—	—
	1	04		41			2	48		2856	=		3940	=		1084	=

Hemmanstal	Registernummer	Littera å kartan	Socken, by och hemman	Delägares namn, hemvist m. m. samt ägobeskrivning	Ägofigurens nummer
1	2	3	4	5	6
			Avdelning 7.		
			Dragsröds p:m.		
1/4	1'		Höhatången		
1/4	1'		Simmelbergen		
1/4	2'		Do		
1/8	3'	gemm.	Do	Henriksson Wahlströmsäter	
1/8	4'	ägov.	Do		
3/32	5'		Do		
1/4	6'		Do		
1/2	7'		Do		
				Åker m. p. Hällen	1882
				Do do	1883
				Do do	1884
				Do do	1885
				Do do	1886
				Do do	1887
				Väg, ängs	1888
				Åker do	189a
				Do do	189b
				Do do	1990
				Do do	1991
				Do do	1992
				Do do	1993
				Do do	1994
				Lemma	

Areal								Nuvarande värde			Blivande värde			Förbättringsvärde		
Åker		Äng och odlingsmark		Annan duglig mark		Impediment och högl. mark		pr har	pr ägofigur		pr har	pr ägofigur		pr har	pr ägofigur	
Har	ar	Har	ar	Har	ar	Har	ar	Kr.	Kr.	öre	Kr.	Kr.	öre	Kr.	Kr.	öre
7		8		9		10		11	12		13	14		15	16	
9	08							2700	216	—	3000	240	—	300	24	—
7	08							2100	168	—	3000	240	—	900	72	—
5	25							1500	375	—	3000	750	—	1500	375	—
5	50							1500	750	—	3000	1500	—	1500	750	—
7	14							2100	294	—	3000	420	—	900	126	—
9	15							2700	405	—	3000	450	—	300	45	—
—							19	—	—	—	—	—	—	—	—	—
9	16							2900	464	—	3000	480	—	100	16	—
9	02							2900	58	—	3000	60	—	100	2	—
7	23							2500	575	—	3000	690	—	500	115	—
5	06							2000	120	—	3000	180	—	1000	60	—
9	62							2900	1798	—	3000	1860	—	100	62	—
9	12							2900	348	—	3000	360	—	100	12	—
9	13							2900	377	—	3000	390	—	100	13	—
254							19		5948	—		76260	—		1672	—

Hemmanstal	Registernummer	Littera å kartan	Socken, by och hemman	Delägares namn, hemvist m. m. samt ägobeskrivning	Ägofigurens nummer
1	2	3	4	5	6
			Avdelning 8.		
			Kågeröde p.m.		
1/4	1'		Hölkattången		
1/4	1'		Simmelabbegga		
1/4	2'		Do		
1/8	3'	gem.	Do	Harriet Wallstrecöster	
1/8	4'	ägov.	Do		
3/32	5'		Do		
1/4	6'		Do		
1/2	7'		Do		
				Åker m.p. [illegible]	1955
				Do do	1996
				Do do	1997
				Do do	1998
				Do do	1999
				Do do	2000
				Do do	2001
				Do do	2002
				Do do	2003
				Do do	2004
				Do do	2005
				Do do	2006
				Täg imp.	2007
				Åker do	2008
				Do do	2009
				Do do	2010
				Do do	2111
				Do do	2112
				Do do	2113
				Övrefvin	

PETTERSONSKA BOKTR. EFTR. SKARA

	Areal								Nuvarande värde			Blivande värde			Förbättringsvärde		
	Åker		Äng och odlingsmark		Annan duglig mark		Impediment och högl. mark		pr har	pr ägofigur		pr har	pr ägofigur		pr har	pr ägofigur	
	Har	ar	Har	ar	Har	ar	Har	ar	Kr.	Kr.	öre	Kr.	Kr.	öre	Kr.	Kr.	öre
	7		8		9		10		11	12		13	14		15	16	
9		16							2500	400	–	3000	480	–	500	80	–
7		14							1900	266	–	3000	420	–	1100	154	–
5		18							1300	234	–	3000	540	–	1700	306	–
5		16							1300	208	–	3000	480	–	1700	272	–
7		15							1900	285	–	3000	450	–	1100	165	–
9		14							2500	350	–	3000	420	–	500	70	–
9		06							2500	150	–	3000	180	–	500	30	–
7		13							1900	247	–	3000	390	–	1100	143	–
5		27							1300	351	–	3000	810	–	1700	459	–
5		23							1300	299	–	3000	690	–	1700	391	–
7		21							1900	399	–	3000	630	–	1100	231	–
9		35							2500	875	–	3000	1050	–	500	175	–
—								10	—	—	—	—	—	—	—	—	—
9		09							2500	225	–	3000	270	–	500	45	–
7		18							1900	342	–	3000	540	–	1100	198	–
5		14							1300	182	–	3000	420	–	1700	238	–
5		06							1300	78	–	3000	180	–	1700	102	–
7		12							1900	228	–	3000	360	–	1100	132	–
9		16							2500	400	–	3000	480	–	500	80	–
	2	93						10		5519	–		8790	–		3271	–

Hemmanstal	Registernummer	Littera å kartan	Socken, by och hemman	Delägares namn, hemvist m. m. samt ägobeskrivning	Ägofigurens nummer
1	2	3	4	5	6
				Överfört	
				Åker m. p. lätten	2144
				Do do	2155
				Do do	2166
				Do do	2177
				Summa	
				Sammanddrag	
			Avdelning 4.		
			Kågeröds s. m.		
1/4	1'	gem. ägov.	Höhedtågen		
1/4	1'		Simmelsberga		
1/4	2'		Do		
1/8	3'		Do	Harriet Wachtmeister	88-1230 V
1/8	4'		Do		
3/32	5'		Do		
1/4	6'		Do		
1/2	7'		Do		
				Summa för avd. 4	
			Avdelning 5.		
			Kågeröds s. m.		
1/4	1'	gem. ägov.	Höhetågen		
1/4	1'		Simmelsberga		
1/4	2'		Do		
1/8	3'		Do	Harriet Wachtmeister	121-146 V
1/8	4'		Do		
3/32	5'		Do		
1/4	6'		Do		
1/2	7'		Do		
				Summa för avd. 5.	

Areal								Nuvarande värde			Blivande värde			Förbättringsvärde		
Åker		Äng och odlingsmark		Annan duglig mark		Impediment och högl. mark		pr har	pr ägofigur		pr har	pr ägofigur		pr har	pr ägofigur	
Har	ar	Har	ar	Har	ar	Har	ar	Kr.	Kr.	öre	Kr.	Kr.	öre	Kr.	Kr.	öre
7		8		9		10		11	12		13	14		15	16	
2	93						10		5519	—		8790	—		3271	—
9	25							2500	625	—	3000	750	—	500	125	—
9	17							2500	425	—	2000	510	—	500	85	—
7	02							1900	38	—	3000	60	—	11000	22	—
7	03							1900	57	—	3000	90	—	11000	33	—
3	40						10		6664	—		10200	—		3536	—
7	24	1	50				36		14958	—		24360	—		9402	—
7	24	1	50				36		14958	—		24360	—		9402	—
4	43						19		7643	—		13290	—		5647	—
4	43						19		7643	—		13290	—		5647	—

Hemmanstal	Registernummer	Littera å kartan	Socken, by och hemman	Delägares namn, hemvist m. m. samt ägobeskrivning	Ägofigurens nummer
1	2	3	4	5	6
			Avdelning 66.		
			Kågeröds s:n.		
1/4	1'		Hölcatången		
1/4	1'		Simmelsbergga		
1/4	2'		Do		
1/8	3'	gem.	Do	Harriet Wachtmeister	147-169 V
1/8	4'	ägov.	Do		
3/32	5'		Do		
1/4	6'		Do		
1/2	7'		Do		
Avte.	11'		Simmelsbergga	Karl Svensson	170-188
				Summa för avd. 6.	
			Avdelning 7.		
			Kågeröds s:n.		
1/4	1'		Hölcatången		
1/4	1'		Simmelsbergga		
1/4	2'		Do		
1/8	3'	gem.	Do	Harriet Wachtmeister	182-194 V
1/8	4'	ägov.	Do		
3/32	5'		Do		
1/4	6'		Do		
1/2	7'		Do		
				Summa för avd. 7.	
			Avdelning 8.		
			Kågeröds s:n.		
1/4	1'		Hölcatången		
1/4	1'		Simmelsbergga		
1/4	2'		Do		
1/8	3'	gem. ägov.	Do		

Areal								Nuvarande värde			Blivande värde			Förbättringsvärde		
Åker		Äng och odlingsmark		Annan duglig mark		Impediment och högl. mark		pr har	pr ägofigur		pr har	pr ägofigur		pr har	pr ägofigur	
Har	ar	Har	ar	Har	ar	Har	ar	Kr.	Kr.	öre	Kr.	Kr.	öre	Kr.	Kr.	öre
7		8		9		10		11	12		13	14		15	16	
8	05					1	20		16531	–		24150	–		7619	–
1	04		41			2	48		2856	–		3940	–		1084	–
9	09		41			3	68		19387	–		28090	–		8703	–
2	54						19		5948	–		7620	–		1672	–
2	54						19		5948	–		7620	–		1672	–

Hemmanstal	Registernummer	Littera å kartan	Socken, by och hemman	Delägares namn, hemvist m. m. samt ägobeskrivning	Ägofigurens nummer
1	2	3	4	5	6
1/8	4'	gem. ägov.	Simmelsbergsa	Harvist Wachtmeister	1975-217 V
3/32	5'		Do		
1/4	6'		Do		
1/2	7'		Do		
				Summas för ord. 8.	
				Summa för hela förstaget	

PETTERSONSKA BOKTR. SETR. SKARA

Areal								Nuvarande värde			Blivande värde			Förbättringsvärde		
Åker		Äng och odlingsmark		Annan duglig mark		Impediment och högl. mark		pr har	pr ägofigur		pr har	pr ägofigur		pr har	pr ägofigur	
Har	ar	Har	ar	Har	ar	Har	ar	Kr.	Kr.	öre	Kr.	Kr.	öre	Kr.	Kr.	öre
7		8		9		10		11	12		13	14		15	16	
3	40						10		6664	–		10200	–		3536	–
3	40						10		6664	–		10200	–		3536	–
26	70	11	91			4	52		54600	–		83560	–		28960	–

Simmelsberga den 15 september 1944.
Å tjänstens vägnar:
C. H. Wallin
Statens lantbruksingenjör
Patrik Wilson Ivan Rausson
Gode män.

Hemmanstal	Registernummer	Littera å kartan	Socken, by och hemman	Delägares namn, hemvist m. m. samt ägobeskrivning	Ägofigurens nummer
1	2	3	4	5	6

Bul. Ac.

Areal								Nuvarande värde			Blivande värde			Förbättringsvärde		
Åker		Äng och odlingsmark		Annan duglig mark		Impediment och högl. mark		pr har	pr ägofigur		pr har	pr ägofigur		pr har	pr ägofigur	
Har	ar	Har	ar	Har	ar	Har	ar	Kr.	Kr.	öre	Kr.	Kr.	öre	Kr.	Kr.	öre
7		8		9		10		11	12		13	14		15	16	

Sammanslagg.

Ändringslängd
och
Skärdeförteckning.

Hemmanstal	Registernummer	Littera å kartan	Socken, by och hemman	Delägares namn, hemvist m. m. samt ägobeskrivning	Ägofigurens nummer
1	2	3	4	5	6
			Östra företaget Västra företaget	[illegible]	

Areal								Nuvarande värde			Blivande värde			Förbättringsvärde		
Åker		Äng och odlingsmark		Annan duglig mark		Impediment och högl. mark		pr har	pr ägofigur		pr har	pr ägofigur		pr har	pr ägofigur	
Har	ar	Har	ar	Har	ar	Har	ar	Kr.	Kr.	öre	Kr.	Kr.	öre	Kr.	Kr.	öre
7		8		9		10		11	12		13	14		15	16	
17	46	2	73				18		37848	-		56080	-		18232	-
26	70	1	91			4	52		54600	-		83560	-		28960	-
44	16	4	64			4	70		92448	=		139640	=		47192	-

Simmelsberga den 15 september 1944.
Å tjänstens vägnar:
C. H. Waller
Statens lantbruksingenjör.

Patrik Wilson Ivan Karlsson
Gode man

Hemmanstal	Registernummer	Littera å kartan	Socken, by och hemman	Delägares namn, hemvist m. m. samt ägobeskrivning	Ägofigurens nummer
1	2	3	4	5	6

PETTERSONSKA BOKTR. ST:H
SKARA

Simmelsberga

Kostnadsförslag. Bil. Ba.

60

Läge	Längd m.	Arbete, jordmån m. m.	Antal	à pris	Kostnad Kr.	Kostnad öre	Kostnad Kr.	Kostnad öre	Summa Kr.	Summa öre
1	2	3	4	5	6		7		8	
		Östra förstaget. Huvudavloppys. Dikesträckan A-B-C.								
1-5+50= = 60	450	Det nuvarande avloppet skall uppgrävas av torrläggningsföretaget "Simmelsberga m. m. av å 1921"			—	—				
5+50=60- -61	100	Cementrör, 18" m.	100	7.75	775	—				
		Schaktning, stämpling, rörläggning, återfyllning m.	100	4.25	425	—				
61—63	200	Cementrör, 18" m.	200	7.75	1550	—				
		Schaktning, stämpling, rörläggning, återfyllning m.	200	4.50	900	—				
63 - -64+50	150	Cementrör, 18" m.	150	7.75	1162	50				
		Schaktning, stämpling, rörläggning, återfyllning m.	150	3.75	562	50				
64+50 - -65+74	124	Cementrör, 18" m.	124	7.75	961	—				
		Schaktning, stämpling, rörläggning, återfyllning m.	124	3.75	465	—				
65+74- -66+24	50	Cementrör, 18" m.	50	7.75	387	50				
		Schaktning, stämpling, rörläggning, återfyllning m.	50	4.-	200	—				
66+24- -67+75	151	Cementrör, 15" m.	151	6.-	906	-				
		Schaktning, stämpling, rörläggning, återfyllning m.	151	3.25	490	75				
Öf.	1225	Övefören			8785	25				

Läge	Längd m.	Arbete, jordmån m. m.	Antal	à pris	Kostnad Kr.	Kostnad öre	Kostnad Kr.	Kostnad öre	Summa Kr.	Summa öre
1	2	3	4	5	6		7		8	
Öfv.	1225	Överfört			8785	25				
67+75 - 69+24	149	Cementrör 15" m.	149	6.-	894	—				
		Schaktning, stäppning, rörläggning, åter-fyllning m.	149	3.50	521	50				
69+24 - 69+32 = 75	8	Trumma för vägen Kägeröd - Simmelsberga - Tracks torp eller väg T 8. Den nuvarande stentrumman skall rivas och ersättas med en ny trumma av 15" cementrör. Arbetet skall utföras av Vägförvaltningen			—	—	10200	75		
Tills.	1382	m.								
Ommurning av röretloppet, stensättning av det öppna avloppets botten och slänter; vid 5+50 = 60		st.	1	150.-	150	-				
Brunnar 32"; vid 61+91, 62+84, 62+92, 63+77, 64+35, 65+74, 66+24 och 67+75		st.	8	90.-	720	-				
Anslutningsbrunnar till den nya vägtrumman, vid 69+24 och 69+32. Arbetet skall utföras av Vägförvaltningen		st.	2		—	—	870	-		
Ersättning till Vägförvaltningen för nybyggnad av trummar med anslutningsbrunnar							500	=		
Oförutsett och arbetsledning m. m.; ca 20 %							2229	25	13800	-
		Överföres							13800	-

Läge	Längd m.	Arbete, jordmån m. m.	Antal	à pris	Kostnad Kr.	Kostnad öre	Kostnad Kr.	Kostnad öre	Summa Kr.	Summa öre
1	2	3	4	5	6		7		8	
		Överfört								
		Dikesträckan C-D							13800	-
69+32 =	88	Cementrör 8" m.	88	2.75	242	-				
= 70+20		Schaktning, stämpling, rörläggning, åter-								
		fyllning m.	88	3.50	308	-				
70+20 -	150	Cementrör 6" m.	150	1.80	270	-				
= 71+70		Schaktning, stämpling, rörläggning, åter-								
		fyllning m.	150	2.75	412	50	1.232	50		
Tills	238	m.								
Brunnar 24"; vid 70+20, 71+62 och 71+70		st.	3	70.-			210	-		
Oförutsett och arbetsledning m. m.; Ca 20 %							307	50	1750	-
		Sidoabloppp.								
		Dikesträckan C-Ca								
69+32 =	164	Cementrör 8" m.	164	2.75	451	-				
= 75 -		Schaktning, stämpling, rörläggning, åter-								
= 76+64		fyllning m.	164	3.25	533	-	984	-		
Tills	164	m.								
Brunnar 24" med intag fördelgrottum, vid 76+64 st.			1	70.-			70	-		
Oförutsett och arbetsledning m. m.; Ca 20 %							196	-	1250	-
		Summa kostnad							16800	-
		Sammandrag.								
		Huvudavloppp.								
1382		Dikesträckan A-B-C					13800	-		
238	1620	Do C-D					1750	-	15550	-
		Sidoabloppp.								
	164	Dikesträckan C-Ca							1250	-
Summa	1784	m.	Summa kostnad						16800	-

Längd om brunnar stämmer

kuna. G.T.

Läge	Längd m.	Arbete, jordmån m. m.	Antal	à pris	Kostnad		Kostnad		Summa	
					Kr.	öre	Kr.	öre	Kr.	öre
1	2	3	4	5	6		7		8	

Simmelsberga den 15 september 1944.
Å tjänstens vägnar:
C. H. Wallén.
Statens Lantbruksingenjör.

PETTERSONSKA BOKTR EFTR. SKARA

392239

Simmelsberga

Kostnadsförslag

Bil. B6.

64.

Läge	Längd m.	Arbete, jordmån m. m.	Antal	à pris	Kostnad Kr.	Kostnad öre	Kostnad Kr.	Kostnad öre	Summa Kr.	Summa öre
1	2	3	4	5	6		7		8	
		Västra företaget. Huvudavloppet. Dikesträckan B-E-F.								
5+50 - 7+80	230	Det nuvarande avloppet skall uppensas av torläggningsföretaget "Simmelsberga m. m. av år 1921"			—	—				
7+80 - 8+89	109	Cementrör, 21" m.	109	10.-	1090	-				
		Schaktning, stämpling, rörläggning, återfyllning m.	109	5.-	545	=				
8+89 - 10+44	155	Cementrör, 21" m.	155	10.-	1550	-				
		Schaktning, stämpling, rörläggning, återfyllning m.	155	5.75	891	25	4076	25		
Tills.	494 m.									
Ommurning av röratloppet, stenvattning av det öppna avloppets botten och slänter, vid 7+80		st.	1	130	130	-				
Brunnar 40" vid 8+34		st.	1	140.-	140	-				
Brunnar 32" vid 8+89, 9+82 och 10+44		st.	3	90.-	270	-	540	-		
Oförutsett och arbetsledning m. m. ca 20 %							933	75	5550	-
		Dikesträckan F. G.								
10+44 - 12+12	168	Cementrör, 18" m.	168	7.75	1302	-				
		Schaktning, stämpling, rörläggning, återfyllning m.	168	4.50	756	=				
Öff.	168	Övergöres			2058	-			5550	-

Läge	Längd m.	Arbete, jordmån m. m.	Antal	à pris	Kostnad Kr.	Kostnad öre	Kostnad Kr.	Kostnad öre	Summa Kr.	Summa öre
1	2	3	4	5	6		7		8	
Anf.	168	Övertaget			2058	–			5550	–
12+12 –	107	Schaktning i torr jordart, 18" m.	107	7.75	829	25				
= 13+19 = 30		Schaktning i lera, stämpling, rörläggning, återfyllning m.	107	4.–	428	=	3315	25		
Till.	275	m.								
Brunnar	4	48" i bild 10+72 och 13+19 = 30 st.	2	140	280	–				
Brunnar	3	32" vid 11+50, 12+12 och 13+77 st.	3	90	270	–	550	–		
Gjutverk		och arbetsledning m.m.; ca 20 %					784	75	4650	–
		Bilen tvärdikad 3–4:								
13+19 –	43	Schaktning i torr jordart, 12" m.	43	4.75	204	25				
– 13+62		Schaktning i lera, stämpling, rörläggning, återfyllning m.	43	2.25	96	75				
13+62 –	38	Schaktning i torr jordart, 12" m.	38	4.75	180	50				
– 14		Schaktning i lera, stämpling, rörläggning, återfyllning m.	38	2.50	95	–				
14 –	172	Schaktning i torr jordart, 12" m.	172	4.75	817	–				
– 15+72		Schaktning i lera, stämpling, rörläggning, återfyllning m.	172	5.25	903	–				
15+72 –	71	Schaktning i torr jordart, 15" m.	71	6.–	426	–				
– 16+43		Schaktning i lera, stämpling, rörläggning, återfyllning m.	71	6.25	443	75				
16+43 –	102	Schaktning i torr jordart, 15" m.	102	6.–	612	–				
– 17+45 = 40		Schaktning i lera, stämpling, rörläggning, återfyllning m.	102	5.75	586	50	4364	75		
Tillg.	426	m.					4364	75	10268	–

PETTERSONSKA BOKTR. EFTR. BORÅS

Läge	Längd m.	Arbete, jordmån m. m.	Antal	à pris	Kostnad Kr.	Kostnad öre	Kostnad Kr.	Kostnad öre	Summa Kr.	Summa öre
1	2	3	4	5	6		7		8	
		Överfört					4864	75	102000	—
Brännare 24": vid 13+62 14+88										
och 16+43			st.	3	70.—	210	—			
Brännare 32": vid 14, 15+72										
16+18 och 17+45 = 40			st.	4	90.—	360	—	570	—	
Förrättsete och arbetsledning										
m. m.: ca 20 %								965	25	5900	—
		Eldare-Hindeland 814-37								
17+45 -	105	Ledarverk, 10"	m.	105	3.75	393	75			
- 18+50		Schaktning, stämpling,								
		rörläggning, åter-								
		fyllning	m.	105	3.25	341	25			
18+50 -	140	Ledarverk, 8"	m.	140	2.75	385	—			
- 19+90		Schaktning, stämpling,								
		rörläggning, åter-								
		fyllning	m.	140	3.25	455	—			
19+90 -	110	Ledarverk, 8"	m.	110	2.75	302	50			
- 21		Schaktning, stämpling,								
		rörläggning, åter-								
		fyllning	m.	110	3.50	385	—			
21 - 23	200	Ledarverk, 6"	m.	200	1.80	360	—			
		Schaktning, stämpling,								
		rörläggning, åter-								
		fyllning	m.	200	3.—	600	—	3222	50	
Tills.	555	m.								
Brännare 24": vid 18+50, 19+90,										
21, 22+28 och 23			st.	5	70.—			350	—		
Förrättsete och arbetsledning,								727	50	4350	—
ca 20 %										
		Överföres								20450	—

Läge	Längd m.	Arbete, jordmån m. m.	Antal	à pris	Kostnad Kr.	Kostnad öre	Kostnad Kr.	Kostnad öre	Summa Kr.	Summa öre	
1	2	3	4	5	6		7		8		
		Överfört							20400	=	✓
		Sidoavlopp:									
		Diverse ströarbeten									
13+19=32 – 31	100	Schaktning, 10" m.	100	3.75	375	–					✓
		Fyllning, stampning, rörläggning, återfyllning m.	100	2.50	250	–					✓
31 – 31+99	99	Schaktning, 10" m.	99	3.75	371	25					✓
		Fyllning, stampning, rörläggning, återfyllning m.	99	2.50	247	50					✓
31+99 – 32+8	9	Tillägg för trägen Högvad – Spinneberga – Tuvedstorp efter väg T 8, dess huvudmän debiteras med 15% omkostnader och tillbakaföres i öfversiddrad skick			–	–					
32+8 – 33+85	177	Schaktning, 9" m.	177	3.25	575	25					✓
		Fyllning, stampning, rörläggning, återfyllning m.	177	3.25	575	25	2394	25			✓✓
	385	Delsumma m.									
		Brunnar 24 1m; vid 31+30, 32+50, 33+36 och 33+85 st.	4	70.–	280	–					
		Anslutningsbrunnar till vägtrummor; vid 31+99 och 32+8. Rabatt på dessa utföras av vägförvaltningen st.	2	=	–	–	280	–			
		Beträffande diverse vägförvaltningens öfriga avgående och anslutningsbrunnar för vägtrummor vid 31+99 och 32+8					200	–			
		Överföres					2874	25	20400	=	✓✓

PETTERSONSKA BOKTR. EFTR. SVARA

Läge	Längd m.	Arbete, jordmån m. m.	Antal	à pris	Kostnad Kr.	Kostnad öre	Kostnad Kr.	Kostnad öre	Summa Kr.	Summa öre
1	2	3	4	5	6		7		8	
		Återfört					28374	25	204000	-
		Oförutsedda och arbetsledning								
		m.m.: ca 20 %					4625	75	33000	-
		Vilberstiäcken 1½ Ha.								
17+45 - 440 - 471+32	132	Schaktning 8" m	132	2.75	363	-				
		Schaktning, stämpling,								
		nivåläggning, åter-								
		fyllning m	132	2.75	363	-				
471+32 - 471+41	9	Schaktning 8" m	9	2.75	24	75				
		Schaktning, stämpling,								
		nivåläggning, åter-								
		fyllning m	9	4.75	42	75	793	50		
Tillsv.	141	m								
Summa	347	m, vid 471+32 och 471+41 på	2	70.-			140	-		
Oförutsedda och arbetsledning		m.m.: ca 20 %					166	50	1100	-
				Summa kostnad					24800	-
		Sammandrag.								
		Blandade vägar.								
494		Vilberstiäcken B - G - F					5550	-		
275		Do F - G					4650	-		
426		Do G - H					5900	-		
555	1750	Do H - J					4300	-	20400	-
		Lidvabäcken.								
385		Vilberstiäcken G - Ga					3300	-		
141	526	Do H - Ha					1100	-	4400	-
Summa	3276	m.					Summa kostnad		24800	-

Länsmansbergs Aka den 15 September 1944

På Länsstyrelsens vägnar:

E. H. Wallén

Länsstyrelsens lantmäteriavdelning

Länsstyrelsens kungörelse den 11/9 44 och handlingarna rätt

E. Nb.

Läge	Längd m.	Arbete, jordmån m. m.	Antal	à pris	Kostnad		Kostnad		Summa	
					Kr.	öre	Kr.	öre	Kr.	öre
1	2	3	4	5	6		7		8	

PETTERSONSKA BOKTR. EFTR.
SKARA

Kostnadsförslag. Bil. Bec. 69

Läge	Längd m.	Arbete, jordmån m. m.	Antal	à pris	Kostnad Kr.	Kostnad öre	Kostnad Kr.	Kostnad öre	Summa Kr.	Summa öre
1	2	3	4	5	6		7		8	
		Summandrag för båda förstagen.								
	1784	Östra förtraget							16800	–
	2276	Västra förtraget							24800	–
Summa	4060	meter		Summa kostnad					41600	–

Simmelsberga den 15 september 1944.
Å tjänstens vägnar:
C. H. Wallin
Statens lantbruksingenjör

L ä g e	Längd m.	Arbete, jordmån m. m.	Antal	à pris	Kostnad		Kostnad		S u m m a	
					Kr.	öre	Kr.	öre	Kr.	öre
1	2	3	4	5	6		7		8	

PETTERSONSKA BOKTR. EFTR.
SKARA

Arbetsbeskrivning.

Bil. 6.

Grävningstabell.

Läge	Längd (Meter)	Djup (Meter)	Bottenbredd (Meter)	Dagbredd (Meter)	Sidolutning	Bottenhöjd och lutning		Anmärkningar
1	2	3	4	5	6	7	8	9
					Östra förslaget.			
					Kvarndalsloppet:			
					Bälesapskärbäcken. A-B-6.			
								Förslag av år 1921: Utmärkt jordfast sten 16 mm N. om pkt 0+85, belägen på höjden + 9.05 m.
1-5+50=60	450		0.30		1:1.25			Nuv. avlopp mellan 1-5+50=60 uppmätt av år 1921 den tvångsläggn. förutsätg.
		1.85				8.10		Förslag: Utmärkt å järnbult i sten å V. fundamentet vid pkt 1, belägen på höjden + 9.84 m.
60+50	50	2.—						18" cementrör mellan 1+50=60 och
61	50	2.10						66+24.
+50	50	1.80						Förslag: Utmärkt å järnbult i sten i nedgången mellan Simmelsberga och Olstorp 1.38 m. V. om pkt 61+50, belägen på höjden + 10.33 m.
62	50	1.75						
+50	50	2.05						
63	50	1.65				1:1.00		
+50	50	1.45						
64	50	1.55						
+50	50	1.45						
65	50	1.60						
+50	50	1.65						
66	50	1.90						
+16	16	1.90						
+24	8	1.60				8.72		15" cementrör mellan 66+24 och
+50	26	1.50						69+24.
67	50	1.45						
+50	50	1.55						
68	50	1.40				1:1.00		
+50	50	1.60						
69	50	1.60						
+24	24	1.40				9.02		Framme vid 15" rör mellan 69+24
69+32=75	8	1.60				9.03		och 69+32=75.
Summa	1382	meter						

Läge	Längd (Meter)	Djup (Meter)	Bottenbredd (Meter)	Dagbredd (Meter)	Sidolutning	Bottenhöjd och lutning		Anmärkningar
1	2	3	4	5	6	7	8	9
			Dikesschakten C–D.					
69+32	–	1.55				9.08		8" cementrör mellan 69+32, och
+50	18	1.60				10:1000		70+20.
70	50	1.60						
+20	20	1.50				9.96		6" cementrör mellan 70+20 och
+50	30	1.35						71+70.
71	50	1.50				9:1000		
+50	50	1.35						
+62	12	1.60				11.24		Förpålat: Rör o. fjärdedubb i jord-
+70	8	1.65				11.31		fast sten i gående schakt mellan hälfast-
Summa	238	meter.						väg 31 m. S. om pålat 71+60, - bottnen
								på djupet + 13.72 m.
			Dikesavloppsledning					
			Dikesschakten C–Ca					
69+32=75	–	1.55				9.10		8" cementrör mellan 69+32=75
75+50	50	1.55				16:1000		och 76+64
76	50	1.45				10.70		
+50	50	1.40				4:1000		
+64	14	1.40				10.96		
Summa	164	meter.						
Längd			Sammanfattning.					
			Huvudavloppsledning.					
1382,			Dikesschakten A–B–C.					
238	1620					C–D.		
			Dikesledning					
	164		Dikesschakten C–Ca.					
Summa	1784	meter.						

PETTERSONSKA BOKER EFTR. SKARA

379201

Läge	Längd	Djup	Bottenbredd	Dagbredd	Sidolutning	Bottenhöjd och lutning		Anmärkningar
	Meter							
1	2	3	4	5	6	7	8	9
								Västra förgreningen.
								Kanaldiagonal.
								Bilagesritning N:o 72.
5+50 –						8.–		Kanaldiagonal mellan 5+50 och 7+80 uppmuddrad år 1921 till bottenbredden 12 m.
– 7+80	230					8.12		
7+80	–	1.35				8.24		
8	20	1.40						
+50	50	1.55						
9	50	1.90				ca 1:200		Förplats: Rören å järnbetong i stenen i gaddengärd 26 m V. om pkt 8+80, belägen på höjden +10.72 m.
+50	50	2.–						
10	50	1.70						
+44	44	1.80				8.56		
Summa	494	meter						
								Bilagesritning N:o 72 A.
10+44	–	11.75				8.61		18" cementrör mellan 10+44 och 13+19=30.
+72	28	1.70				ca 1:200		
11	28	1.65						
+50	50	1.80				8.93		
12	50	1.90						
+50	50	1.80				ca 1:200		
13	50	1.80						
13+19=30	19	1.90				9.44		
Summa	275	meter						
								Bilagesritning N:o 72 B.
13+19	–	1.85				9.49		12" cementrör mellan 13+19 och 15+72.
+50	31	1.90				10:1000		
+62	12	2.–				9.92		
+70	8	0.70 0.55				10:1000		Förplats: Rören å järnbetong i jordfast sten i gravens S.Ö. hörn 26 m. S. om pkt 13+70 ca 0.30 m. över marken, belägen på höjden +12.22 m.
14	30	1.25				10.30		
Summa	81							

Läge	Längd	Djup	Bottenbredd	Dagbredd	Sidolutning	Bottenhöjd och lutning		Anmärkningar
	Meter							
1	2	3	4	5	6	7	8	9
Öst.	811							
14+111	111	1.90						
+50	39	1.75				6:1000		
+88	38	1.55				10.83		
15	12	1.45						
+50	50	1.85				6:1000		
+72	22	1.70				11.33		15" cementrör mellan 15+72
16	28	2.-						och 17+45=40.
+18	18	1.80						
+43	25	2.-				1:1000		
+50	7	2.15						Tvärprof. Rännor o. ränndalvbädd jämnt-
17	50	1.70						fört utom 7 m. V. om plat 16+50 i
17+45=40	45	1.55				11.50		gårdesgårdens S. sida; belägen på
Summa	426	meter						höjden + 14.10 m.
								Sättningsmärken AA-U.
17+45	=	1.30				11.55		10" cementrör mellan 17+45
+70	25	1.40						och 18+50
18	30	1.30				8:1000		
+50	50	1.40				11.76		
+50	=	1.35				11.81		8" cementrör mellan 18+50
19	50	1.40						och 21
+50	50	1.60				15:1000		
+90	40	1.60				13.91		
20	10	1.70						
+50	50	1.55				4:1000		
21	50	1.50				14.35		
21	=	1.45				14.40		6" cementrör mellan 21 och
+50	50	1.75						23.
22	50	1.50						
+18	18	1.60				2:1000		
+24	6	1.70						Tvärprof. Rännor o. ränndalvbädd i jordfast
+28	4	1.65				14.66		sten i trädgårdsgården 8 m. N. om plat
Öst.	483							22+24 0.4 m. över rännans plan; be-
								lägen på höjden + 16.85 m.

PETTERSONSKA BOKTR. EFTR. SKARA

Läge	Längd	Djup	Bottenbredd	Dagbredd	Sidolutning	Bottenhöjd och lutning		Anmärkningar
	Meter							
1	2	3	4	5	6	7	8	9
Enl.	483							
22+50	22	1.55				enl. 1:1000		
23	50	1.45				14.73		
Sma	555	meter						
			Sidoavlopp.					
			Bibessträdan			9-9a		
13+19=30	–	1.85				9.49		110" cementrör mellan 13+19=30
30+50	50	2.20				enl. 10:1000		och 31+99.
31	50	1.90						
+30	30	1.65				10.79		
+50	20	1.55				9:1000		
+99	49	1.30				11.41		Nov. kummenavar 15" cementrör mellan 31+99 och 32+8 bibehålles i oförändrat skick.
32+8	9	1.15				11.50		9" cementrör, mellan 32+8 och
+50	42	1.40				enl. 7:1000 11.79		33+85.
33	50	1.45				enl. 15:1000		
+50	50	1.45						Förbi i 8-kantigt rodelbrunn
+85	35	1.40				13.82		1.30 m V. om punkten 110
								0.70 m. öre markan; belägen
Sma	385	meter.						på höjden + 18.31 m.
			Bibessträdan			6-6a		
17+45=40	–	1.30				11.55		8" cementrör mellan 17+45=40
40+20	20	1.20				enl. 8:1000		och 41+41
+50	30	1.30						
41	50	1.45						
+32	32	1.50				12.61		
+41	9	1.65				12.68		
Sma	141	meter.						

Längd ~~Jäge~~	Längd	Djup	Bottenbredd	Dagbredd	Sidolutning	Bottenhöjd och lutning		Anmärkningar
	Meter							
1	2	3	4	5	6	7	8	9
				Sammanedrag				
				Huvudavlopp				
494				Dikesträckan			B-E-F.	
275					"		F-G.	
426					"		G-H	
555	1750				"		H-I	
				Sidoavlopp				
385				Dikesträckan			G-Ga	
141	526				"		H-Ha	
Sma	2276 meter							

Vid arbetets utförande skola bl. a. följande bestämmelser iakttagas:

1/ Ommurning för rörutlopp skall utföras av betong med 300 kg E-cement per m^3 och i enlighet med upprättade typritningar. Grunden skall ordentligt utbottnas med skärv.

2/ Stensättning till förstärkning av botten och slänter vid rörutlopp skall grundläggas minst 0.20 m under det öppna avloppets bottenlinje och utföras av flata eller kilade stenar, lagda i ordnade förband och fogade med cementbruk. Mindre stenar än sådana av dimensionen 0.20x0.35x0.45 få ej användas. Stensättning skall läggas på underlag av skärv.

3/ Sten, som ligger hindrande i vägen för rörledning, skall upptagas.

4/ Inga rör få nerläggas, förrän de blivit godkända av lantbruksingeniören eller av den, han i sitt ställe förordnar.

5/ Rörledning får ej täckas förrän den blivit godkänd av lantbruksingeniören eller av den, han i sitt ställe förordnar.

6/ Rörledning skall efter godkännande omedelbart höljas till 0.6 m höjd, räknat från ledningens överkant.

PETTERSONSKA BOKTR EFTR SKARA

392213

7/ Höljningen skall utföras genom påfyllning av ur rörgraven uppschaktade massor och, om dessa ej äro tillräckliga, genom nerschaktning från sidorna.

8/ Alla ur rörgraven uppschaktade massor skola återfyllas. Överblivna massor skola läggas i en sträng över rörledningen.

9/ Fyllningen skall packas väl särskilt under och på båda sidor om rörsträngen samt stötas, så att framtida sättningar i möjligaste mån förhindras.

10/ Fyllningen får ej innehålla sten.

11/ Enskilda rörrännor, som utmynna intill en brunn, skola av entreprenören kostnadsfritt kopplas i brunnen.

12/ Koppling av sådana rörrännor, som utmynna på längre avstånd från brunnar, skola, om jordägare eller arrendator därom gör framställning, utföras av entreprenören men bekostas av jordägaren, respektive arrendatorn.

13/ Rörrännor eller täckdiken, som korsas av nya avlopp, skola återställas i fullgott skick. Särskilt skall det därvid beaktas, att grunden under rörrännorna skall göras fast och, om så erfordras, förstärkas genom utfyllning med groft grus eller genom underlag av trä. Entreprenören skall för kontrollanten särskilt påvisa de platser, där avlopp korsar rörrännor.

14/ Alla brunnar skola försänkas 0.5 m, räknat från utloppsrörets underkant, och förses med hållbart lock av armerad betong.

15/ Brunnar med 24" inre diameter skola helt utföras av betongrör.

16/ Brunnar med större inre diameter än 24" skola utföras av betongrör med

ett mellanskift av brända brunnstegel. 32" brunnar skola avkonas till 24" och 40" brunnar till 32".

17/ I brunnsväggarna skola upptagas hål i tillräckligt antal, så att dagvatten obehindrat kan inrinna i brunnarna. För koppling av blivande täckdiken skola dessutom i brunnarna på lämpliga höjder inkopplas minst 3 st. 4" tegelrör.

18/ Brunnar, som ligga i krökar och gränslinjer, samt brunnar med flera än två kopplingar, skola uppdragas 30 cm över markytan. Övriga brunnar få göras täckta, om jordägare eller arrendator det påfordrar och därest de själva ikläda sig de risker, som kunna uppkomma genom att brunnslocket förstöres eller vittrar sönder. Vid täckta brunnar skall avståndet mellan brunnslock och markyta vara minst 60 cm.

19/ Alla brunnar skola grundläggas på fast underlag, förses med botten av betong samt omskolas med sten och groft grus.

20/ Bottnen skall vara igjuten i den understa brunnsringen innan dennna nersättes, därest detta ej medför särskilda svårigheter vid brunnens byggande. I sådant fall skall bottnen igjutas efter det nedersta brunnsringen färdigställts, eller ock skall brunnen sättas på underlag av 3" plank.

21/ Kopplingar i brunnarna skola vara ordentligt utförda och de kopplade rören fogade i brunnsväggen med cementbruk.

22/ Vattnet i avloppet får under den tid, då arbete pågår, uppdämmas och regleras i den omfattning, som erfordras för arbetets ändamålsenliga utförande, dock icke så att skada uppstår. Vattenytan får alltså ej uppdämmmas till sådan höjd, att omgivande marker skadas, och ej heller

så, att vattenbrist uppkommer nedanför uppdämningen. Efter uppdäm - ning skall vattenytan nersänkas med försiktighet, så att skada ej uppkommer.

23/ Lantbruksingeniören äger att meddela de särskilda föreskrifter, som erfordras, om det under arbetets utförande visar sig nödvändigt att förstärka grunden för vissa dikessträckor med till dem hörande brunnar. Blivande entreprenör är skyldig att omedelbart underrätta lantbruksingeniören för den händelse grundförstärkning erfordras.

Simmels/berga den 15 september 1944.

C.H.Wallér.

Statens lantbruksingeniör.

Bil. D.

Utlåtande, avgivet vid syneförrättning enligt 10 kap. vattenlagen angående torrläggning av marker till Simmelsberga m.fl. hemman i Kågeröds socken, Malmöhus län.

Mom. 1. Förordnande m.m.

Genom länsstyrelsens resolution den 12 oktober 1943 förordnades undertecknad, förrättningsman, att handlägga syneförrättning enligt 10 kap. vattenlagen angående torrläggning av marker till Simmelsberga m.fl. hemman i Kågeröds socken, Malmöhus län. Laga hinder har ej anmälts mot förrättningens handläggande eller det planerade dikningsföretagets utförande, ej heller har sådant hinder kunnat av synemännen utrönas. Det planerade torrläggningsföretaget, som avser "dikning", berör marker tillhörande Hökatången, Simmelsberga och Olstorp i Kågeröds socken.

Mom. 2. Dikningsföretagets läge, omfattning, planläggning m.m.

Torrläggningsföretaget, som tillhör Vegeåns nederbördsområde nr 95, ligger c:a 3 km V Kågeröds kyrka och 5 km NV Axelvolds station vid järnvägslinjen Malmö-Ängelholm. På hithörande översiktskarta har dikningsområdet utmärkts med gul färg.

Torrläggningsområdet omfattar två av varandra oberoende företag eller dikningssamfälligheter, kallade "Östra företaget", som omfattar de i värderingslängden bil. Aa sammanförda och på plankartan med 1-87 betecknade ägofigurerna, samt "Västra företaget", som omfattar de i värderingslängden bil. Ab sammanförda och på plankartan med 88-217 betecknade ägofigurerna. De berörda markerna avvattnas f.n. genom vissa öppna och täckta avlopp, vilka dock ej utförts till erforderliga dimensioner. Förrättningsmannen har där-

för med hänsyntagande till de yrkanden och framställningar beträffande torrläggningsföretagets omfattning, som gjorts under syneförrättningen, upprättat förslag till utförande av nya avlopp i den utsträckning samt till det djup och med de dimensioner i övrigt, som erfordras för ändamålsenlig torrläggning av de nu vattensjuka områdena. Enligt förrättningsmannens förslag, som närmare framgår av förslagshandlingar och ritningar, skola följande avlopp och dikessträckor utföras.

Östra företaget.

Huvudavlopp.

1. Dikessträckan A-B-C från avvägningspunkten 1 väster och norr ut till avvägningspunkten 69+32 = 75 vid norra sidan av allmänna vägen Kågeröd-Simmelsberga-Truedstorp eller vägen T 8. Delsträckan 1-5+50 = = 60 ingår i torrläggningsföretaget "Simmelsberga m.m. av år 1921" och skall upprensas av detta företag. Delsträckan 5+50 = 60-69+24 skall följa samma sträckning som det nu öppna avledningsdiket och utföras som täckt ledning av 18" och 15" cementrör. Vid avvägningspunkten 5+50= =60 skall rörutloppet ommuras och det öppna avloppets botten och slänter stensättas. Nya brunnar skola utföras vid avvägningspunkterna 61+91, 62+84, 62+92, 63+77, 64+35, 65+74, 66+24 och 67+75. Delsträckan 69+24--69+32 = 75 omfattar den nuvarande trumman för allmänna vägen Kågeröd-Simmelsberga-Truedstorp eller vägen T 8. Den nuvarande stentrumman skall rivas och ersättas med en ny rörtrumma, som skall utföras på det sätt närmare framgår av bestämmelserna i mom. 3 här nedan.

2. Dikessträckan C-D från avvägningspunkten 69+32 = 75 norr och väster ut till och genom enskilda vägen vid avvägningspunkten 71+70. Det nya av-

loppet skall upptagas i nyskärning och utföras som täckt ledning av 8" och 6" cementrör. Nya brunnar skola byggas vid avvägningspunkterna 70+20, 71+62 och 71+70 på sätt närmare framgår av förslagshandlingar och ritningar.

Sidoavlopp.

3. Dikessträckan C-Ca från avvägningspunkten 69+32 = 75 norr ut till märgelgraven vid avvägningspunkten 67+64. Det nya avloppet skall upptagas i nyskärning och utföras som täckt ledning av 8" cementrör. Ny brunn med intag för dagvatten skall byggas vid avvägningspunkten 76 + + 64 på sätt närmare framgår av förslagshandlingar och ritningar.

Västra företaget.

Huvudavlopp.

4. Dikessträckan B-E-F från avvägningspunkten 5+50 väster och norr ut till avvägningspunkten 10+44. Delsträckan 5+50-7+80 ingår i torrläggningsföretaget "Simmelsberga m.m. av år 1921" och skall upprensas av detta torrläggningsföretag. Delsträckan 7+80-10+44 skall följa samma sträckning som det nuvarande öppna avledningsdiket och utföras som täckt ledning av 21" cementrör. Vid avvägningspunkten 7+80 skall rörutloppet ommuras och det öppna avloppets botten och slänter stensättas. Nya brunnar skola utföras vid avvägningspunkterna 8+89, 9+82 och 10+44 på sätt närmare framgår av förslagshandlingar och ritningar.

5. Dikessträckan F-G från avvägningspunkten 10+44 norr och väster ut till avvägningspunkten 13+19 = 30. Det nya avloppet skall följa samma sträckning som det nu öppna avledningsdiket och utföras som täckt ledning av 18" cementrör. Nya brunnar skola utföras vid avvägningspunkter-

na 10+72, 11+50, 12+12, 12+77 och 13+19 = 30 på sätt närmare framgår av förslagshandlingar och ritningar.

6. Diksesträckan G-H från avvägningspunkten 13+19 väster och söder ut till märgelgraven vid avvägningspunkten 17+45 = 40. Det nya avloppet skall från avvägningspunkten 13+19 följa det nu öppna avloppet till och genom märgelgraven vid avvägningspunkten 14 och från sistnämnda avvägningspunkt upptagas i nyskärning. Hela avloppet skall utföras som täckt ledning av 12" och 15" cementrör. Nya brunnar skola utföras vid avvägningspunkterna 13+62, 14, 14+88, 15+72, 16+18, 16+43 och 17+45 = = 40 på sätt närmare framgår av förslagshandlingar och ritningar.

7. Diksesträckan H-I från avvägningspunkten 17+45 söder och väster ut till avvägningspunkten 23. Det nya avloppet skall upptagas i nyskärning och utföras som täckt ledning av 8" och 6" cementrör. Nya brunnar skola byggas vid avvägningspunkterna 18+50, 19+90, 21, 22+28 och 23 på sätt närmare framgår av förslagshandlingar och ritningar.

Sidoavlopp.

8. Diksesträckan G-Ga från avvägningspunkten 13+19 = 30 norr och väster ut genom allmänna vägen Kågeröd-Simmelsberga-Truedstorp eller vägen T 8 till avvägningspunkten 33+85. Delsträckan 13+19 = 30-31+99 skall följa samma sträckning som det nu öppna avledningsdiket. Delsträckan 31+99-32+8 omfattar trumman för allmänna vägen Kågeröd-Simmelsberga-Truedstorp, vilken skall bibehållas i oförändrat skick. Delsträckan 32+8-33+85 skall upptagas i nyskärning. Hela diksesträckan skall utföras som täckt ledning av 10" och 9" cementrör. Nya brunnar skola av diksesföretaget utföras vid avvägningspunkterna 31+30, 32+50, 33+36 och 33+85 på sätt när-

mare framgår av förslagshandlingar och ritningar. Anslutningsbrunnar vid vägtrummans nerströms- och uppströmssidor skola dessutom utföras av Vägförvaltningen.

9. Dikessträckan H-Ha från avvägningspunkten 17+45 = 40 väster ut till och genom enskilda vägen vid avvägningspunkten 41+41. Det nya avloppet skall upptagas i nyskärning och utföras som täckt ledning av 8" cementrör. Nya brunnar skola utföras vid avvägningspunkterna 41+32 och 41+41 på sätt närmare framgår av förslagshandlingar och ritningar.

Synemännen vilja i detta sammanhang även framhålla, att man enligt deras åsikt ej behöver hysa några betänkligheter för de täckta dikessträckornas framtida bestånd, om de utföras av fullgoda cementrör. Vid analyser av vatten från närgränsande, likartade områden har det nämligen framgått, att vattnet i dessa trakter ej innehåller ämnen med skadlig inverkan på betong.

Profilritningar och i viss utsträckning även sektionsritningar hava upprättats för alla dikessträckor. Ritningarna angiva de olika dikessträckornas djup och övriga dimensioner samt läget för de ommurningar och de brunnar, som skola utföras. För ommurningar och brunnar hava även särskilda typritningar upprättats. De olika dikessträckornas lägen på marken hava på hithörande plankarta utmärkts med röda, heldragna linjer. De platser, där ommurningar och brunnar skola utföras, hava markerats med röda ringar.

Vid bestämmande av de olika dikessträckornas dimensioner har förrättningsmannen tagit hänsyn såväl till nederbördsområdets storlek och topografi samt avrinningen från detsamma som ock till förhandenvarande

fallförhållanden. Nederbördsområdet har fastställts dels genom särskilda undersökningar på marken, dels med ledning av den ekonomiska kartan över trakten. Storleken av de områden, som avvattnas till de olika dikessträckorna, framgår av profilritningarna. Den vattenmängd, som skall kunna avbördas, har beräknats med ledning av nederbördsområdets storlek och under antagande att avrinningen vid normala flöden uppgår till högst 1.3 liter per sekund och hektar.

Alla de marker, som enligt synemännens åsikt beredas båtnad i form av ökad alstringsförmåga, därest det nu planerade dikningsföretaget kommer till utförande, hava kartlagts och avfattats på hithörande plankarta. Hela området har dessutom nivåavvägts.

Mom. 3. Broar och trummor.

Allmänna vägar.

1. Den täckta dikessträckan B-C-D inom Östra företaget korsar mellan avvägningspunkterna 69+24 och 69+32 allmänna vägen Kågeröd-Simmelsberga-Truedstorp eller vägen T 8 i Malmöhus län. I korsningspunkten, som ligger c:a 800 m Ö. Simmelsberga gård, finnes nu en stentrumma med fri genomloppsöppning av 0.40 x 0.50 m. Vägbanan över trumman ligger på höjden + 11.05 m, trummans botten på höjden + 9.71 m och lägsta marken uppströms eller norr om trumman på höjden + 10.60 m. Trumman har ej utförts till det djup, som erfordras för de ovanför liggande markernas torrläggning, varför den måste rivas och ersättas med en ny trumma. Den nya trumman skall utföras av rör med minst 38 cm /15"/ inre diameter. Trummans inre underkant skall vid nerströmssidan ligga på höjden + 9.02 m och vid uppströmssidan på höjden + 9.03 m. Anslutningsbrunnar med 50 cm slamrum

skola byggas vid trummans ändpunkter. I anslutningsbrunnarna skola, förutom rörledningarna för det nya avloppet, inkopplas minst 3 st. 10 cm /4"/ rör, så att vägvatten samt dagvatten och dräneringsvatten från angränsande marker kan inledas i brunnarna. Den nya trumman med anslutningsbrunnar skall utföras av Vägförvaltningen i länet, som av dikningsföretaget äger uppbära ersättning för arbetet med 500:- kronor.

2. Den täckta dikessträckan G-Ga inom Västra företaget korsar mellan avvägningspunkterna 31+99 och 32+8 allmänna vägen Kågeröd-Simmelsberga-Truedstorp eller vägen T 8 i Malmöhus län. I korsningspunkten, som ligger c:a 200 m Ö. Simmelsberga gård, finnes nu en trumma, utförd av 15" cementrör. Vägbanan över trumman ligger på höjden + 13.43 m och trummans botten vid nerströmssidan på höjden + 11.42 m och vid uppströmssidan på höjden + 11.49 m. Den nuvarande trumman skall bibehållas i oförändrat skick sedan anslutningsbrunnar med 50 cm slamrum utförts vid trummans nerströms- och uppströmssidor. I anslutningsbrunnarna skola, förutom rörledningarna för det nya avloppet, inkopplas minst 3 st. 10 cm /4"/ rör, så att vägvatten samt dagvatten och dräneringsvatten från angränsande marker kan inledas i brunnarna. De nya anslutningsbrunnarna skola utföras av Vägförvaltningen i länet, som av dikningsföretaget äger uppbära ersättning för arbetet med 200:- kronor.

Enskilda vägar.

De nya avloppen korsa på ett flertal platser enskilda ägo- och brukningsvägar. Några nya broar eller trummor skola emellertid ej utföras för dessa vägar, då de korsande avloppen skola utföras som täckta ledningar. Det skall dock åligga respektive företag att återställa

vägbanan i fullgott skick så snart avlopp upptagits genom väg.

Mom. 4. Ersättningar.

Till Vägförvaltningen i länet skall utgå ersättning dels för nybyggnad av trumma med anslutningsbrunnar för vägen Kågeröd-Simmelsberga-Trueds-torp /Östra företaget, dikessträckan A-B-C/ med 500:- kr, dels för anslutningsbrunnar till befintlig rörtrumma för samma väg /Västra företaget, dikessträckan G-Ga/ med 200:- kr. Ersättningsbeloppen skola utbetalas så-snart omnämnda arbeten påbörjats.

För skada å växande gröda liksom även för annan skada, som uppkommer vid dikningsföretagets utförande, skall ersättning utgivas. Kan överenskommelse därom ej träffas med vederbörande jordägare eller arrendator, skall ersättningsbeloppets storlek bestämmas av lantbruksingeniören i länet eller av den, han i sitt ställe förordnar.

Beträffande ersättning för sådan genom dikningsföretagets utförande möjligen uppkommen skada, som ej av synemännen förutsetts, hänvisas till bestämmelserna i 7 kap. 57 § vattenlagen.

Mom. 5. Kostnader.

Förrättningsmannen har beräknat kostnaderna för Östra företaget till 16800:- kr och för Västra företaget till 24800.- kronor. Kostnadsförslag har bilagts förrättningshandlingarna /bil. Ba för Östra företaget och bil. Bb för Västra företaget/.

Mom. 6. Båtnadsuppskattning och kostnadsfördelning.

Överenskommelse har ej träffats angående kostnadernas fördelning, varför synemännen uppskattat den båtnad, som genom torrläggningsföretagets utförande beredes markerna inom de båda dikningssamfälligheterna.

Vid uppskatttning av båtnaden hava synemännen följt föreskrifterna i 10 kap. 60 § vattenlagen och därför värderat de berörda områdena dels efter företagets genomförande, dels i nuvarande vattenskadat skick. Vid värderingen har hänsyn tagits såväl till jordens godhet som till blivande och nuvarande torrläggningsförhållanden som ock till i orten gängse priser å fullt torrlagd jord av förhandenvarande beskaffenhet. Skillnaden mellan blivande och nuvarande värden motsvarar de båtnadsvärden, som skola ligga till grund för kostnadernas fördelning. Resultatet av värderingen och båtnadsuppskattningen återfinnes i värderingslängderna bil. Aa och Ab, vilka även utgöra hävdeförteckningar för respektive dikningssamfälligheter. Båtnad av annat slag än jordförbättring - höjning av alstringsförmågan - förekommer ej vid detta torrläggningsföretag.

Östra företaget.

Då de i dikningssamfälligheten ingående markerna avvattnas till olika dikessträckor och då dessutom ej obetydliga nivåskillnader förekomma mellan olika områden, äro förhållandena sådana, att kostnaderna möjligen skola jämkas enligt bestämmelserna i 7 kap. 24 § vattenlagen. Dikningssamfälligheten har därför uppdelats i 3 olika avdelningar på sätt närmare framgår av värderingslängden /bil. Aa/, varefter följande beräkningar utförts.

För att avdelning 1, som omfattar ägofigurerna 1-69 med ett sammanlagt båtnadsvärde av 14124.- kr, skall kunna torrläggas, måste dikessträckan A-B-C upptagas. Kostnaderna för avdelningens egen torrläggning hava beräknats till 13800.- kr.

För att avdelning 2, som omfattar ägofigurerna 70-78 med ett samman-

lagt båtnadsvärde av 2562.- kr, skall kunna torrläggas, måste dikessträckan C-D upptagas och dessutom visst arbete utföras nerströms punkten C, beräknat till 1000.- kr. Kostnaderna för avdelningens egen torrläggning hava beräknats till 2750.- /1750+1000/ kronor.

För att avdelning 3, som omfattar ägofigurerna 79-87 med ett sammanlagt båtnadsvärde av 1546.- kr, skall kunna torrläggas, måste dikessträckan C-Ca upptagas och dessutom visst arbete utföras nerströms punkten C, beräknat till 1000.- kr. Kostnaderna för avdelningens egen torrläggning hava beräknats till 2250.- /1250+1000/ kronor.

De olika avdelningarnas båtnadsvärden och kostnader för avlopp över eget område framgår här nedan:

Avdelning.	Båtnad.	Dikessträcka.	Kostnad.	Rel. kostnad.
1	14124.- kr.	A-B-C	13800.- kr.	0.977337
2	2562.- "	C-D	1750.- "	0.683060
3	1546.- "	C-Ca	1250.- "	0.808538

Fördelas kostnaderna för dikningssamfällighetens torrläggning enligt huvudregeln i 7 kap. 23 § vattenlagen eller i direkt förhållande till båtnadsvärdena, belöper relativa kostnaden till efterstående belopp.

Båtnad.	Kostnad.	Rel. kostnad.
18232.- kr.	16800.- kr.	0.921658

Utföres varje avdelning för sig utan hjälp av annan eller andra avdelningar, belöpa relativa kostnaderna för de olika avdelningarna till efterstående belopp.

Avdelning.	Båtnad.	Kostnad.	Rel. kostnad.
1	14124.- kr.	13800.- kr.	0.977337
2	2562.- "	2750.- "	1.073380
3	1546.- "	2250.- "	1.455368

Utföres viss avdelning tillsammans med viss annan avdelning, belöpa relativa kostnaderna för de sammanförda avdelningarna till efterstående belopp.

Sammanförda avdelningar.	Båtnad.	Kostnad.	Rel. kostnad.
1+2	16686.- kr.	15550.- kr.	0.932142
1+3	15670.- "	15050.- "	0.960679
2+3	4108.- "	4000.- "	0.973709

Av förestående utredning framgår, att alla avdelningar erhålla den lägsta relativa kostnaden, om de utföras gemensamt. Kostnaderna skola alltså ej jämkas utan fördelas i direkt förhållande till båtnadsvärdena.

Västra företaget.

Markerna inom dikningssamfälligheten avvattnas till skilda dikessträckor och dessutom förefinnas ej obetydliga nivåskillnader mellan samfällighetens olika delar. Förhållandena äro alltså sådana, att kostnaderna möjligen skola jämkas enligt bestämmelserna i 7 kap. 24 § vattenlagen. Samfälligheten har därför uppdelats i 5 olika avdelningar på sätt närmare framgår av värderingslängden bil. Ab, varefter följande beräkningar utförts. Avdelningarna hava betecknats 4-8.

För att avdelning 4, som omfattar ägofigurerna 88-120 med ett sammanlagt båtnadsvärde av 9402.- kr, skall kunna torrläggas, måste dikessträckorna B-E-F och F-G upptagas. Kostnaderna för avdelningens egen torrläggning

hava beräknats till 10200.- /5550+4650/ kronor.

För att avdelning 5, som omfattar ägofigurerna 120-146 med ett sammanlagt båtnadsvärde av 5647.- kr, skall kunna torrläggas, måste dikessträckan G-H upptagas och dessutom visst arbete utföras nerströms punkten G, beräknat till 2000.- kr. Kostnaderna för avdelningens egen torrläggning hava beräknats till 7900.- /5900+2000/ kronor.

För att avdelning 6, som omfattar ägofigurerna 147-181 med ett sammanlagt båtnadsvärde av 8703.- kr, skall kunna torrläggas, måste dikessträckan H-I upptagas och dessutom visst arbete utföras nerströms punkten H, beräknat till 3000.- kr. Kostnaderna för avdelningens egen torrläggning hava beräknats till 7300.- /4300+3000/ kronor.

För att avdelning 7, som omfattar ägofigurerna 182-194 med ett sammanlagt båtnadsvärde av 1672.- kr, skall kunna torrläggas, måste dikessträckan H-Ha upptagas och dessutom visst arbete utföras nerströms punkten H, beräknat till 1000.- kr. Kostnaderna för avdelningens egen torrläggning hava beräknats till 2100.- /1100+1000/ kronor.

För att avdelning 8, som omfattar ägofigurerna 195-217 med ett sammanlagt båtnadsvärde av 3536.- kr, skall kunna torrläggas, måste dikessträckan G-Ga upptagas och dessutom visst arbete utföras nerströms punkten G, beräknat till 1000.- kr. Kostnaderna för avdelningens egen torrläggning hava beräknats till 4300.- /3300+1000/ kronor.

De olika avdelningarnas båtnadsvärden och kostnader för avlopp över eget område framgår här nedan:

Avdelning.	Båtnad.	Dikessträcka.	Kostnad.	Rel. kostnad
4	9402.- kr	B-E-F-G	10200.- kr.	1.084875

Avdelning.	Båtnad.	Dikessträcka.	Kostnad.	Rel. kostnad.
5	5647.- kr.	G-H	5900.- kr.	1.044802
6	8703.- "	H-I	4300.- "	0.494082
7	1672.- "	H-Ha	1100.- "	0.657894
8	3536.- "	G-Ga	3300.- "	0.933258

Fördelas kostnaderna för dikningssamfällighetens torrläggning enligt bestämmelserna i 7 kap. 23 § vattenlagen eller i direkt förhållande till båtnadsvärdena, belöper relativa kostnaden till efterstående belopp.

Båtnad.	Kostnad.	Rel. kostnad.
28960.- kr.	24800.- kr.	0.856353

Utföres varje avdelning för sig utan hjälp av annan eller andra avdelningar, belöpa relativa kostnaderna för de olika avdelningarna till efterstående belopp.

Avdelning.	Båtnad.	Kostnad.	Rel. kostnad.
4	9402.- kr.	10200.- kr.	1.084875
5	5647.- "	7900.- "	1.398972
6	8703.- "	7300.- "	0.838791
7	1672.- "	2100.- "	1.255980
8	3536.- "	4300.- "	1.216063

Utföres viss avdelning tillsammans med viss annan eller vissa andra avdelningar, belöpa relativa kostnaderna för de sammanförda avdelningarna till efterstående belopp.

Sammanförda avdelningar.	Båtnad.	Kostnad.	Rel. kostnad.
4-5	15049.- kr.	16100.- kr.	1.069838
4-6	23752.- "	20400.- "	0.858875

Sammanförda avdelningar.	Båtnad.	Kostnad.	Rel. kostnad.
4-7	25424.- kr.	21500.- kr.	0.845657
4+8	12938.- "	13500.- "	1.043437
4-5+8	18585.- "	19400.- "	1.043852
4-6+8	27288.- "	23700.- "	0.868513
4+5+7	16721.- "	17200.- "	1.028646
4+5+7+8	20257.- "	20500.- "	1.011995
5-6	14350.- "	12200.- "	0.850174
5-7	16022.- "	13300.- "	0.830108
5-8	19558.- "	16600.- "	0.848757
5+7	7319.- "	9000.- "	1.229676
5+7+8	10855.- "	12300.- "	1.133118
5+8	9183.- "	11200.- "	1.219644
6+7	10375.- "	8400.- "	0.809638

Av förestående beräkningar framgår, att kostnaderna skola jämkas enligt bestämmelserna i 7 kap. 24 § vattenlagen och fördelas sålunda:

Avdelningarna 6 och 7 med ett sammanlagt båtnadsvärde av 10375.- kr påföras kostnaderna för sin egen torrläggning eller 8400.- kr. Den relativa kostnaden belöper alltså för dessa avdelningar till 0.809638.

Avdelningarna 4, 5 och 8 med ett sammanlagt båtnadsvärde av 18585.- kr. påföras gemensamt återstående del av kostnaderna för dikningssamfällighetens torrläggning eller 16400.- kr. Relativa kostnaden belöper alltså till 0.882432.

Gemensamt för Östra och Västra företagen.

Kostnadsfördelningslängder hava upprättats för såväl Östra som Västra

företaget och bilagts detta utlåtande /bil. Da och Db/. I längdernas kolumn 15 angives varje fastighets andel i de beräknade kostnaderna för dikningsföretagets utförande och i kolumn 16 de procenttal efter vilka samtliga verkliga kostnader för företagets utförande och framtida underhåll skola fördelas. Delägare, som ej är sökande till syneförrättningen, är enligt bestämmelserna i 7 kap. 27 § vattenlagen icke skyldig att bidraga till kostnaderna för företagets utförande med större belopp än som svarar mot värdet av den å hans egendom uppskattade båtnaden. Bestämmelserna gälla dock ej beträffande förrättningskostnader, vilka enligt 10 kap. 80 § skola fördelas utan begränsning av delaktigheten. Sådana omständigheter, som omförmälas i 7 kap. 25-26 och 28-29 §§ vattenlagen, föreligga ej vid detta torrläggningsföretag.

Kostnader, som äro gemensamma för båda företagen såsom förrättningskostnader och administrationskostnader m.m., skola fördelas med 40 % på Östra företaget och med 60 % på Västra företaget.

Kostnaderna för denna syneförrättning skola enligt bestämmelserna i 10 kap. 30 och 79 §§ vattenlagen omedelbart av sökanden förskjutas. Om dikningsföretaget kommer att utföras, skola dessa kostnader fördelas på alla delägare och gäldas med de belopp, som finnas angivna i kolumn 17 av kostnadsfördelningslängderna bil. Da och Db.

Mom. 7. Dikningsföretagets utförande.

Av verkställda utredningar och beräkningar har det framgått, att båda företagen äro ekonomiskt lönande, varför synemännen tillstyrka att de utföras. Om därför sökanden vill begagna sig av den rätt till företagens utförande, som han erhållit genom denna syneförrättning, skola företagen ut-

föras i överensstämmelse med av förrättningsmannen upprättade förslag och med beaktande jämväl av de andra bestämmelser, som framgå av detta utlåtande. Arbetet får påbörjas så snart denna syneförrättning tagit åt sig laga kraft och skall vara färdigställt senast inom 10 år efter det syneförrättningen fastställts. Angående förlängd arbetstid hänvisas till bestämmelserna i 7 kap. 58 § vattenlagen.

Utöver vad som föreskrives i arbetsbeskrivningen /bil. C/ skall vid företagens utförande följande iakttagas:

1/ Arbetet skall utlämnas på entreprenad på de villkor, som äro för delägarne mest gynnsamma och betryggande.

2/ Arbetet skall, innan det påbörjas, anmälas till Riksförsäkringsanstalten eller till annan lämplig försäkringsanstalt. Sådan anmälan erfordras dock ej för den händelse blivande entreprenör kan anses vara sådan arbetsgivare, som själv skall ombesörja försäkring för av honom anställda arbetare.

3/ De olika dikessträckorna skola följa på marken utstakade och på plankartan närmare angivna sträckningar.

4/ Under arbetets utförande får vattnet uppdämmas, dock icke så att växande gröda eller annan egendom skadas.

5/ Alla cementrör skola vara av fullgod beskaffenhet, fria från gjutfel och frostskador samt fylla de fordringar på täthet, som finnes närmare angivna i Svenska Kommunal-Tekniska Föreningens normalbestämmelser för leverans och provning av betongrör. Rören skola, innan brott uppstår, vid yttre tryck kunna tåla följande belastningar per cm av rörets längd: 21" 22 kg, 18" 19 kg 15" 17 kg, 12" och 10" 16 kg samt 9",

- 8" och 6" 15 kg.

6/ De höjdlägen för bottenlinjerna vid olika punkter, som angivits på profilritningarna, hava uträknats i förhållande till jämförelseplan och fixpunkter. De skola gälla framför de på förslagsritningarna och i arbetsbeskrivningen /bil. C/ angivna djupsiffrorna.

7/ Fixpunkter hava utsatts till ledning vid arbetets utförande och företagens framtida underhåll. Deras lägen i plan och profil framgå närmare av förslagsritningarna och arbetsbeskrivningen /bil. C/.

8/ Fixpunkterna äro lagligen skyddade och få alltså ej övertäckas, borttagas eller på annat sätt förstöras. Om jordägare eller annan vill borttaga fixpunkt, skall han därom göra anmälan till lantbruksingeniören i länet, som därefter låter avväga annan lämplig fixpunkt. Kostnaderna för lantbruksingeniörens för detta ändamål företagna förrättning skola gäldas av vederbörande företag.

Om företagen komma att understödjas med statsmedel, skola de särskilda bestämmelser, som eventuellt kunna bliva föreskrivna som villkor för statsunderstödets beviljande, vara för alla delägare bindande.

Mom. 8. Dikningsföretagets avsyning.

Sedan företagen blivit utförda, skola de jämlikt bestämmelserna i 13 kap. 1 § vattenlagen avsynas av lantbruksingeniören i länet eller av den, han i sitt ställe förordnar. Arbetet skall anses vara fullbordat, då avsyningsförrättaren överlämnat bevis om godkännande eller, om företaget blivit understött med statsmedel, när vederbörande myndighet godkänt detsamma.

Mom. 9. Dikningsföretagets framtida underhåll.

Kostnaderna för de båda företagens framtida underhåll skola fördelas på samma sätt som kostnaderna för företagens första utförande. Varje delägare äger rätt påfordra att de dikessträckor, av vilka han är beroende för sin jords torrläggning, alltid hållas i fullgott skick. Gör någon sig skyldig till skadegörelse på de olika dikessträckorna med till dem hörande anläggningar, och botar han ej efter tillsägelse omedelbart skadan, äger den, som lider men av skadegörelsen, att vid vederbörande domstol föra talan mot den försumlige. Enskilda dräneringsledningar få tillkopplas avloppen endast i de brunnar, som utförts. Spillvatten får tillledas avloppen först sedan det blivit i erforderlig grad renat.

Dikessträckorna A-B och B-E, vilka ingå i torrläggningsföretaget "Simmelsberga m.m. av år 1921", skola liksom hittills underhållas av detta företag. Försummas underhållet, äger den, som därav lider skada, att förfara på sätt stadgas i 13 kap. 16 § vattenlagen.

Mom. 10. Organisation m.m.

Då delägarne ej i något företag äro flera än två, skall särskild styrelse ej utses, utan skola delägarne gemensamt handhava företagens angelägenheter.

Till dikningsföretaget hörande handlingar och ritningar skola förvaras på Simmelsberga gård per Kågeröd och där hållas tillgängliga för envar, som vill granska dem eller taga avskrifter och kopior.

De båda företagen skola gemensamt kallas "Simmelsberga dikningsföretag av år 1944". Mål, som beröra företagen och som ej äro att hänföra till vattenmål, skola handläggas inför Luggude häradsrätt.

Vattendomstolsavgift skall enligt bestämmelserna i 11 kap. 95 § er-

läggas av Östra företaget med 27.35 kr och av Västra företaget med 43.44 kr. Avgifterna skola av sökanden inbetalas till Länsstyrelsen så snart denna syneförrättning fastställts. Om företagen komma att utföras, skola avgifterna fördelas med 1 krona 50 öre för tusen av förbättringsvärdet å vars och ens mark.

Mom. 11. Besvärshänvisning.

Den, som är missnöjd med åtgärd eller beslut under denna syneförrättning eller som vill föra talan mot synemännens utlåtande, äger att inom sextio dagar härefter anföra besvär vid Söderbygdens vattendomstol. Besvär skola ingivas till vattendomstolen i tre exemplar och åtföljas av de handlingar, som klaganden vill åberopa till stöd för ändringssökandet.

Mom. 12. Verkställighet.

Då denna syneförrättning ej skall underställas vattendomstols prövning, kommer detta utlåtande att gå i verkställighet i den ordning, som för laga kraft ägande dom är stadgat, för så vitt icke besvär anföres mot förrättningen inom den i mom. 11 här ovan angivna tiden.

Simmelsberga den 15 september 1944.

C.H. Wallér

C.H.Wallér.

Statens lantbruksingeniör.

Patrik Nilsson Ivan Karlsson

Gode Nedin.

Bil. 2a.

Förbättrings-värde	Beräknad andel i kostnaden för företagets avdelningar					Delaktighet i kostnaderna för			
						Arbetets utförande m. m.		Syneförrättningen	
Kronor						Beräknad kostnad kronor	Procent av verkl. kostnad	Kr.	öre
9	10	11	12	13	14	15	16	17	18
							Östra Företagets.		

Kostnadsfördelningslängd.

Hemmanstal	Registernummer	Littera å kartan	Socken Hemman och jordägare	Sökande och med dem likställda	Ägofigur	Markens uppskattade värde Nuvarande värde Kronor	Blivande värde Kronor
1	2	3	4	5	6	7	8
			Kågeröds p.m.				
1	1'		Olsborg; Per Larsson		1-7	1805.-	1950.-
1/4	1'		Höstånsjungen				
1/4	1'		Lämmelbrygga.				
1/4	2'		Do				
1/8	3'	gem.	Do Harriett Wachtmeister	Sök.	8-87	36043.-	54130.-
1/8	4'	ägov.	Do				
3/32	5'		Do				
1/4	6'		Do				
1/2	7'		Do				
				Summa		37848.-	56080.-

PETTERSONSKA BOKTR.EFTR. SKARA

Förbättrings-värde	Beräknad andel i kostnaden för företagets avdelningar					Delaktighet i kostnaderna för				
						Arbetets utförande m. m.		Syneförrättningen		
Kronor						Beräknad kostnad kronor	Procent av verkl. kostnad	Kr.	öre	
9	10	11	12	13	14	15	16	17		18
145,-						133.56	0.795	4.37		
18087.-						16666.44	99.205	545.43		
18232.-						16800.-	100.-	549.80		

Simmelsberga den 15 september 1944.
Å tjänstens vägnar:
C. H. Nallé
Statens lantbruksingenjör.
Patrik Wilman Ivan Rausson
Gode män.

Hemmanstal	Registernummer	Littera å kartan	Socken Hemman och jordägare	Sökande och med dem likställda	Ägofigur	Markens uppskattade värde	
						Nuvarande värde	Blivande värde
						Kronor	Kronor
1	2	3	4	5	6	7	8

Bil. 66.

Förbättrings-värde	Beräknad andel i kostnaden för företagets avdelningar					Delaktighet i kostnaderna för				
						Arbetets utförande m. m.		Syneförrättningen		
Kronor						Beräknad kostnad kronor	Procent av verkl. kostnad	Kr.	öre	
9	10	11	12	13	14	15	16	17		18
							Västra företaget.			
			Kostnadsfördelningslängd.							

Hemmanstal	Registernummer	Littera å kartan	Socken Hemman och jordägare	Sökande och med dem likställda	Ägofigur	Markens uppskattade värde Nuvarande värde Kronor	Blivande värde Kronor
1	2	3	4	5	6	7	8
			Kågeröds s:n.				
1/4	1'	gem. ägov.	Hökatlungen;				
1/4	11'		Simmelsbergga;				
1/4	2"		Do;				
1/8	3'		Do; Harriet Wacht-				
1/8	4'		Do; meister.	sök.	88-146 195-217	29265.-	47850.-
3/32	5'		Do;		147-169 182-194	22479.-	31770.-
1/4	6'		Do;				
1/2	7'		Do;				
Avst.	11'		Simmelsbergga; Karl Svensson		170-181	2856.-	3940.-
					Summa	54600.-	83560.-

PETTERSONSKA BOKTR. EFTR. SKARA

4,5,8 6,7

Förbättrings-värde	Beräknad andel i kostnaden för företagets avdelningar					Delaktighet i kostnaderna för				
	Rel. kostn. 0.882432	Rel. kostn. 0.809638				Arbetets utförande m. m.		Syneförrättningen		
Kronor						Beräknad kostnad kronor	Procent av verkl. kostnad	Kr.	öre	
9	10	11	12	13	14	15	16	17		18
18585.-	16400.-									
9291.-		7522.35				23922.35	96.461	795.52		
1084.-		877.65				877.65	3.539	29.19		
28960.-	16400.-	8400.-				24800.-	100.-	824.71		

Simmelsberga den 15 september 1944.
Å tjänstens vägnar:
C. H. Wallén
Statens lanthandsingenjör.
Patrik Nilsson Ivan Hansson
Gode män.

Hemmanstal	Registernummer	Littera å kartan	Socken Hemman och jordägare	Sökande och med dem likställda	Ägofigur	Markens uppskattade värde	
						Nuvarande värde	Blivande värde
						Kronor	Kronor
1	2	3	4	5	6	7	8

ARVODESRÄKNING

för syneförrättning enligt vattenlagen angående Simmelobäga dikningsföretag av år 1944 *i* Kågeröds *socken av* Malmöhus *län, upprättad enligt nedanstående §§ i lantbruksingenjörstaxan av den 27 juni 1930.*

År	Dato	Arbete	Antal	à kr	Kr	öre	Kr	öre
1	2	3	4	5	6		7	
1944		**Kallelser och kungörelser,** § 5, st	17	0,50			8	50
		Ägomätning: i skala 1:4000, §§ 6—10						
		a) för mätningsområdets gränser enl. tariff I,						
		1) i åker, raklinje km		1,50				
		kroklinje „	8.2	3,00	24	60		
		i annan mark, raklinje „		3,00				
		kroklinje „		6,00				
		2) för strandsträckor utefter sjö o. vattendrag med bredd över 15 m						
		i åker, raklinje km		3,00				
		kroklinje „		5,00				
		i annan mark, raklinje „		5,00				
		kroklinje „		11,00				
		3) för strandsträckor utefter mindre vattendrag, bredd 10—15 meter						
		i åker, raklinje „		1,00				
		kroklinje „		2,00				
		i annan mark, raklinje „		2,00				
		kroklinje „		5,00				
		b) för mätningsområdets olika ägoslag, ägofigurer och areal enligt tariff II						
		åker, medelareal 0.27 ha st	161	0.24	38	64		
		ha	44.16	0.78	34	45		
		äng och odlingsmark, medelareal 0.15 ha st	31	0.14	4	34		
		ha	4.64	0.74	3	43		
		annan mark och impediment, medelareal 0.15 ha st	31	0.05	1	55		
		ha	4.70	0.78	3	67		
		c) för vattenavlopp enl. tariff III med en medelbredd av >15, 10—15, <10 m						
		i åker o. d., raklinje km						
		kroklinje „						
		i annan mark, raklinje „						
		kroklinje „						
21/4		Tillägg för mätning i skala 1: 4000 utöver dikningsområdet dag	1		12	–		
		d) för textning, skala o. d., 1:sta regalarket bladet			4	–		
		övriga regalark blad st					126	68
		Överföres					135	18

105

1	2	3	4	5	6		7	
1944		Överfört					135	18
		Avvägning.						
11-15/4,	17-20/4	a) avvägning, längdmätning o.d., § 46 mom. 4 ... dagar	13	12,00	156	–		
22/4,	24-26/4	b) ytavvägning, § 11, mom. 1, tariff IV						
		i öppen mark, medelantal > 4 punkter pr ha ... ha	53.50	0.50	26	75		
		avvägda punkter ... st	700	0.03	21	–		
		i annan mark, medelantal ... punkter pr ha ... ha						
		avvägda punkter ... st						
		c) begränsningskurva, § 11, mom. 2:						
		i öppen mark ... km	8	2,00	16	–		
		i annan mark ... „		5,00			219	75
		Arealuträkning, § 13, tariff V, medelareal 0.24 ha, ... st	223	0.15	11	15		
		ha	53.50	0.10	5	35	16	50
		Ägobeskrivning, § 14, ägofigurer ... st	223	0,04			8	92
		Markvärdering:						
27/8		a) uppskattning och värdering, § 46 mom. 5 ... dagar	1/2	12,00	6	–		
		b) gradtabell eller kurva, § 16, mom. 1:						
		för första kilometern av avlopps längd ... km			4	–		
		för övriga kilometer ... st	3	1,50	4	50		
		c) uträkning därmed av värde pr ytenhet, § 16, mom. 2, värdetal „	384	0,06	23	04		
		d) uträkning av förbättring eller försämring, § 17, ägofigurer „	192	0,12	23	04	60	58
		Längdprofil, § 19, längdskala 1:						
		a) uppritning enl. tariff VI, 1) endast markyta ... km	43	3.50			15	05
		2) befintligt avlopp eller vall ... „						
		Tvärsektioner, §§ 21 och 22, i skala 1:100,						
		vid uppritning av endast befintlig eller ny sektion ... st	21	0.14	2	94		
		... „						
		vid uppritning av såväl befintlig som ny sektion ... „	45	0.25	11	25		
		... „						
		... „					14	19
		Antal blad med profil- och sektionsritningar ... „	3	3,00			9	–
		Hydrografisk utredning, §§ 23 och 48, grundbelopp			2	–		
27/4		Rekognoscering av nederbördsområdet ~~för vattenområdets areal~~ dag ~~km²~~	1	12 ~~0,02~~	12	–		
28/4		Karta över nederbördsområdet m.m. dagar ... „	1	12,00	12	–	26	–
		Dimensionsberäkning, § 24						
		a) för öppet avlopp, utan särskild beräkning ... km		3,50				
		tillägg för särskild beräkning av dimensionerna ... „		1,00				
		„ „ våta sektionsarean vid h. v. y. 0,50 kr pr m² „						
		nämligen ... m² sektion på ... „						
		... „ „ „ ... „						
		... „ „ „ ... „						
		... „ „ „ ... „						
		b) täckt ledning, 1) inre diameter intill 20 cm 2 dimens. „		6,00	12	–		
		2) „ „ över 20 „ 6 dimens. „		10,00	60	–	72	–
		Inritning å kartan av avlopp och vallar, § 26, grundbelopp			1	–		
		tillägg för varje cm verkligt mått å kartan ... cm	104	0,03	3	12	4	12
		Arbetsbeskrivning, § 27, 1:a sidan			3	–		
		tillägg för övriga sidor ... st	8	2,00	16	–	19	–
		Överföres					600	29

1	2	3	4	5	6		7	
1944.		*Överfört*					600	29
		Kostnadsberäkning, *§ 28, a) nyanläggning* ..... *km*		2,50				
		därjämte 25 öre pr m² av våta sektionsarean vid h. v. y.						
		nämligen ..... *m² sektion på* ..... „						
		b) vid förändring av befintligt avlopp ..... „	41	4,00	16	40		
		därjämte 50 öre pr m² av våta sektionsarean vid h.v.y.						
		nämligen ..... *m² sektion på* ..... „						
		c) av kostnadsförslagets slutsumma 0,1 %/o (broar och vallar inberäknade)			41	60	58	—
		Förslag till invallning, *§ 29*						
		a) Konstruktion och dimensionering av vallar			6	—		
		b) Inläggning av vallkrön ..... *km*		0,50				
		c) Uppritning av tvärsektioner ..... *st*		0,25				
		d) Kostnadsberäkning ..... *km*		3,00				
		§ 46 Förslag till pumpstation ..... *dagar*		12,00				
		Förslag till bro- och trumbyggnad, *§§ 33—35 och 38*						
		Dimensionsberäkning ..... *st*		8,00				
		Ritarbete						
		.....						
		för särskilt konstruerade landfästen ..... *st*		4,00				
		Kostnadsberäkning						
		för särskilt konstruerade landfästen ..... *st*		4,00				
		Grundförstärkning ..... *m²*		0,10				
		Ritningar, antal blad ..... *st*		3,00				
		Införande av höjdsiffror å plankartan, *§ 39*	700	0,01			7	—
		Översiktskarta, *§ 41*					4	—
		Ersättningslängd, *§ 42, grundbelopp*			1	50		
		antal ersättningsbelopp ..... *st*		0,25				
12-13/9		***Kostnadsfördelning,*** *§ 43, grundbelopp* ..... *st*	2	2,—	4	—		
		avdelningar ..... *dag*	1	12,—	24	—		
		antal fastigheter ..... *st*	3	0,30		90		
		tillägg för fastigheter i olika avdelningar ..... „	2	0,20		40	29	30
		Utlåtande, *§ 45* ..... *sid*	19	3,00			57	—
20/7, 29-30/8, 15/9		***Sammanträden o. upprättande av protokoll,*** *§ 46 mom. 1, dagar*	4	12,00			48	—
		Särskild utredning, *§ 46, mom. 2* enl. VL. 10:50 „		12,00				
9/9 11-12/9		ritningar och skrivelser „	3	12,00			36	—
29/4 12/5		***Utredning å länets lantmäterikontor rörande fastighetsgränser, jordregisternummer o. d.,*** *§ 46, mom. 15* ..... *dagar*	2	12,00			24	—
		Förslag enl. § 46 mom. 15, *brunnar* 3 st „	1½	12,00	18	—		
		utlopp för täckt ledning 2 st „	1	12,00	12	—	30	—
		slamficka ..... „		12,00				
		Lösen för:					893	59
		Kopia av plankartan, *§ 51* *Summa kronor*						
		1) 1:sta regalarket bladet			7	—		
		övriga regalark blad ..... *st*						
		2) efter kartans skala och ägofigurernas medelareal, tariff VII,						
		skalan 1: 4000 ....., *medelareal* 0,24 *ha, ägofigurer st*	223	0,07	15	61		
		ha	53,50	0,14	7	49		
		Överföres			30	10		

107

1	2	3	4	5	6		7	
		Överfört			30	10		
		höjning för handkopia å ritpapper, 25 %			5	78		
		3) insättning av höjdlägestal ... *st*	700	0,02	14	–		
		inritning av kanaler och diken, grundbelopp			1	75		
		tillägg för varje cm verkligt mått å kartan, cm	104	0,05	5	20	56	83
		Kopia av profil-, sektions-, bro- och trumritningar, *§ 54,*						
		1) enligt tariff VIII, endast markyta ... *km*						
		befintligt vattendrag eller vall ... *„*						
		nytt avlopp eller vall ... *„*						
		ändring av befintligt avlopp ... *„*	4.1	6.–	24	60		
		2) tvärsektioner, originalritningens belopp			14	19		
		3) broar och trummor, „ „						
		4) för varje med rubrik, skalor o. d. försett blad ... *st*	3	3,00	9	–	47	79
		nedsättning för kopia å kalkerväv 25 %						
		Kopia av annan ritning, *§ 46, pumpstation,* ... *dagar*		12,00				
		brunn, rörutlopp och slamficka ... *„*	2	12,00			24	–
		Avskrift av synehandlingarna, *§ 57* ... *sid*	100	0,55			55	–
		Översiktskarta i d:o, *§ 41*					4	–
		Summa kronor					187	62
		Övriga förrättningskostnader.						
		Lösen av förordnandet jämte kommissionärsarvode						
		Annonskostnader ang. sammanträden			24	30		
		Inbindning av förrättningshandlingar o. ~~*uppklistring av ritningar*~~ avskrifter			5	–	29	30
		Arvode till biträdande förrättningsmannen						
		Ersättning till gode männen enligt egna räkningar			76	–		
		Kostnader för hantlangning, materialer o. d.			188	–	264	–
		Summa kronor					293	30
		Sammandrag.						
		Förrättningsmannens arvode					893	59
		Lösen för kopior och avskrifter					187	62
		Övriga förrättningskostnader					293	30
		Summa kronor					1374	51

Den som icke åtnöjes med denna räkning äger att inom tre månader från nedanstående dag klander därå anställa genom stämning till Luggude *häradsrätt.*

Simmelsberga *den* 15 september 1944

C. B. Wallén

Statens lantbruksingenjör.

Att sakägare erhållit en med denna lika lydande räkning betyga:

Patrik Wilson Ivan Karlsson

Kronor 1374.51 *kvitteras:*

Simmelsberga *den* 15 september 1944

C. B. Wallén

PETTERSONSKA BOKTR.EFTR.
SKARA
425486

Räkning Simmelsberga den 15/9 1944.

Simmelsberga dikningsföretag av år 1944 Debet

till Skiftesgodemannen Ivan Karlsson

1944				
29/8		Resa från hemmet till Simmelsberga och åter: 20 km	10	–
		Arvode	10	–
15/9		Ersättning lika som den 29/8	20	–
		Kronor	40	–

Vittnas
Ivan Karlsson

Räkning Simmelsberga den 15/9 1944

Simmelsberga dikningsföretag av år 1944 Debet

till Skiftesgodemannen Patrik Nilsson.

1944				
29/8		Resa från hemmet till Simmelsberga och åter; 16 km.	8	–
		Arvode	10	–
15/9		Ersättning lika som den 29/8	18	–
		Kronor	36	–

Avitteras
Patrik Nilsson

27015

DIARIE-NR
K. LANTBRUKSSTYRELSEN
5 NOV. 1947

Kungl. Lantbruksstyrelsens
arkiv

M 4*0796

Avskrift.

Betänkande

rörande fråga om statsunderstöd

till utförande av

"Simmelsberga dikningsföretag av år 1944"

i Kågeröds socken,

Malmöhus län.

№ 16897 ✻ B

MALMÖ den 20 juli 1944.

Herr Lantbr. ing. Claes-Henrik Wallér S.Förstadsgatan 2 Malmö.

SKÅNSKA DAGBLADET

		An annons om	ggr.	m/m	à	Kronor	öre
1944 Juli	20	Syneförrättning Simmelsberga m.fl. hemman	1	90	27	24	30

Kvitteras den 21/7-44

A.-B. Skånska Dagbladet

g:m .....

Postgiro 24540.

I händelse av inkassoåtgärder, ackord eller konkurs, bortfaller eventuell rabatt.

Anmärkningar, uteblivna inom 14 dagar, lämnas utan avseende.

För annonskliché svaras ej mera än *sex månader.*

Härmed intygas att ovanstående annons varit införd i Skånska Dagbladet torsdagen den 20 juli 1944.

Malmö den 20 juli 1944.

Skånska Dagbladet

J. Ribers

E. Roos

Genom Kungl. Lantbruksstyrelsens beslut denna dag fastställd till efterrättelse vid arbetets utförande.

Stockholm den 12 juli 1946
På Kungl. Lantbruksstyrelsens vägnar
Albert Smith

Avskrift.

Betänkande

rörande fråga om statsunderstöd

till utförande av

"Simmelsberga dikningsföretag av år 1944"

i Kågeröds socken,

Malmöhus län.

Betänkande

rörande fråga om statsunderstöd till utförande av "Simmelsberga dikningsföretag av år 1944" i Kågeröds socken, Malmöhus län.

Belägenhet. Dikningsområdet, som med gul färgbeteckning utmärkts på en syneförrättningshandlingarna bifogad översiktskarta, är beläget ca 5 km NV Axelvolds järnvägsstation vid järnvägen Malmö-Ängelholm och ca 3 km V Kågeröds kyrka.

Rättsliga förhållanden m.m. Förslag till dikningsföretagets utförande har upprättats vid en av undertecknad handlagd, den 15 september 1944 avslutad syneförrättning enligt vattenlagen. Besvär mot förrättningen har ej anförts / bil. a/.

Statsbidrag från avdikningsanslaget, skogsutdikningsanslaget eller anslaget till förstärkning av ofullständiga jordbruk /avloppsförbättringsbidrag/ eller lån från odlingslånefonden eller statens avdikningslånefond har tidigare ej utgått till torrläggning av i dikningsföretaget ingående mark.

Hydrografiska förhållanden, avloppens dimensioner m.m. äro närmare angivna i mom. 2 av synemännens utlåtande.

Motstående intressen. Dikningsföretaget berör i vissa avseenden allmänna vägen Kågeröd-Simmelsberga-Truedstorp eller väg T 8 i Malmöhus län. Under syneförrättningens handläggning har förrättningsmannen därför till vägdirektören i Malmöhus län översänt en redogörelse för de arbeten, som beröra vägen samt förslag till deras utförande. Vägdirektören har i skrivelse till förrättningsmannen meddelat, att från hans sida icke något vore att erinra mot att de arbeten, som beröra vägen, utföras på föreslaget

sätt /bil. 8-10 i förrättningsprotokollet/.

Arbetstid. Enligt vid syneförrättningen meddelade bestämmelser /mom. 7 i synemännens utlåtande/ skall dikningsföretaget vara fullbordat inom 10 år efter det syneförrättningen fastställts eller till den 15 november 1954.

Kostnader. Under syneförrättningen beräknades torrläggningskostnaderna för "Östra företaget" till 16800.- kr. och för "Västra företaget"till 24800.- kr, vartill komma kostnaderna för syneförrättningen och betänkandet med respektive 1374.51 kr. och 56.50 kr. samt vattendomstolsavgiften 70.79 kr. Samtliga kostnader för företagets utförande beräknas alltså till 43101.80 kr.

Statsunderstöd. Enligt bifogade transumt av protokoll, fört vid sammanträde under syneförrättningen /bil. b/, hava delägarne beslutat att ansöka om bidrag från statens avdikningsanslag till dikningsföretagets utförande. Vissa delägare, representerande tillsammans 99.205 % i "Östra företaget" och 100 % i "Västra företaget",hava därjämte förklarat, att de önska komma i åtnjutande av lån från statens avdikningslånefond till kostnaderna för företagets utförande samt därom ingått förening /bil. c/. Förteckning över lånesökandena och dem tillhöriga fastigheter bifogas /bil. d/.

Sammanfattning av uppgifter om dikningsföretagets areal, kostnad och båtnad bifogas /bil. e/.

Tabell, utvisande varje särskild delägares andel i dikningsföretaget ävensom beräknade bidrags- och lånebelopp bifogas /bil. f/.

Sammandrag av dikningsföretagets kostnader bifogas /bil. g/.

Förord. Den vid syneförrättningen verkställda utredningen angående dikningsföretaget har givit vid handen, att torrläggning av i företaget ingående marker är en nödvändig förutsättning för ett rationellt utnyttjande av desamma. Enligt gällande bestämmelser synes, på sätt ovannämnda tabell /bil. f/ utvisar, statsunderstöd kunna utgå till företaget med, i avrundade tal, 20250.- kr. från statens avdikningsanslag och 22780.- kr. från statens avdikningslånefond.

Bilagor.

Laga kraft bevis	bil. a.
Transumt av protokoll, fört vid sammanträde den 15 september 1944	bil. b.
Förening	bil. c.
Förteckning över lånsökandena och dem tillhöriga fastigheter	bil. d.
Sammanfattning av uppgifter om dikningsföretagets areal, kostnad och båtnad	bil. e.
Tabell, utvisande varje särskild delägares andel i dikningsföretaget ävensom beräknade bidrags- och lånebelopp	bil. f.
Sammandrag av företagets kostnader	bil. g.
Yttrande av täckdikningsnämnd	bil. h.
Arvodesräkning för syneförrättning	bil. i.
Arvodesräkning för utredning angående statsunderstöd m.m.	bil. k.

Till detta betänkande fogas syneakter, bestående av 1 häfte förrättningshandlingar samt 4 blad plan-, profil- och sektionsritningar.

4.

Malmö i december 1944.

C.H.Wallér.

Statens lantbruksingeniör.

Bil. a.

Att, såvitt framgår av härstädes fört vederbörligt diarium, besvär inom laga tid icke anförts över en enligt uppgift den 5 september 1944 avslutad laga syneförrättning angående företag, benämnt Simmelsberga dikningsföretag av år 1944 i Kågeröds socken, Malmöhus län; det varder härmed till bevis meddelat. Stockholm i Söderbygdens vattendomstols kansli den 21 december 1944.

Ex officio:

G. Österholm.

Stämpel.

Lösen redov. gm. stpl.	1:-
Stämpel	1:-
Summa kronor	8:-

Lantbruksingenjören C.H.Wallér, p.b.

Bil. b.

Transumt.

Protokoll, fört vid sammanträden för syneförrättning enl. 10 kap. vattenlagen angående torrläggning av marker till Simmelsberga m.fl. hemman i Kågeröds socken, Malmöhus län.

År 1944 den 29 augusti inställde sig undertecknad, statens lantbruksingeniör och förrättningsman, samt skiftesgodemännen Ivan Karlsson, Skipadrätten, och Patrik Nilsson, Hägnadshus, hos greve Rütger Wachtmeister, Simmelsberga, för att enligt ett av länsstyrelsen för förrättningsmannen utfärdat förordnande /bil. 1/ handlägga syneförrättning ==========

§ 17.

De närvarande överenskommo att gemensamt ansöka om bidrag av statsmedel till kostnaderna för företagets utförande samt uppdrogo åt greve Rütger Wachtmeister, Simmelsberga, och vid förfall för honom åt greve Gösta Wachtmeister, Knutstorp;

att med förrättningsmannen överenskomma om upprättande av sådana handlingar som erfordras för ansökan om bidrag;

att till Kungl. Lantbruksstyrelsen ingiva vördsam ansökan om bidrag från från statens avdikningsanslag;

att, om bidrag beviljas, med Kungl. Lantbruksstyrelsen avsluta kontrakt angående företagets utförande;

att uppbära och utkvittera det bidrag, som komme att utbetalas;

att i övrigt företräda delägarne i alla de andra frågor, som beröra bidraget.

Simmelsberga den 15 september 1944.

Å tjänstens vägnar:

C.H.Wallér.

Statens lantbruksingeniör.

Patrik Nilsson Ivan Karlsson

Gode män.

Rätt transummerat betygar:

C.H.Wallér.

Bil. c.

F ö r e n i n g.

Undertecknade, delägare i "Simmelsberga dikningsföretag av år 1944" i Kågeröds socken, Malmöhus län, överenskomma att gemensamt ansöka om lån från statens avdikningslånefond till bestridande av våra kostnader för dikningsföretagets utförande. För detta ändamål uppdraga vi åt greve Rütger Wachtmeister, Simmelsberga och vid förfall för honom åt greve Gösta Wachtmeister, Knutstorp,

att med förrättningsmannen träffa avtal om upprättande av för statslånets sökande erforderliga handlingar m.m.;

att hos vederbörlig myndighet göra ansökan om erhållande av omförmälda statslån;

att å våra vägnar underteckna de kontrakt och förbindelser, som för statslånets lyftande kunna erfordras;

att uppbära och utkvittera det statslån, som kan bliva till företaget beviljat;

att vidtaga i övrigt erforderliga åtgärder för arbetenas förslagsenliga utförande.

Simmelsberga den 15 september 1944.

Harriet Wachtmeister.

gm. R. Wachtmeister.

Karl Svensson

Namnteckningarna bevittna:

C.H.Wallér
Lantbruksingeniör, Malmö.

Ivan Karlsson
Skiftesgodeman, Axelvold.

Bil. d.

FÖRTECKNING över lånesökandena tillhöriga fastigheter.

Kågeröds socken.

1/4	mtl.		Hökatången	1 1	Harriet Wachtmeister
1/4	"		Simmelsberga	1 1	
1/4	"		D:o	2 1	
1/8	"	gem.	D:o	3 1	
1/8	"	ägov.	D:o	4 1	
3/32	"		D:o	5 1	
1/4	"		D:o	6 1	
1/2	"		D:o	7 1	
Avst.			Simmelsberga	11 1	Karl Svensson

Malmö 1 december 1944.

C.H.Wallér.

Statens lantbruksingeniör.

Bil. e.

Sammanfattning av uppgifter om företagets areal, kostnad och båtnad.

Samfällighet	Areal: Åker	Areal: Annan mark	Areal: Summa	Kostnad	Båtnad	Relativ kostnad
	Hektar			kronor	kronor	
		Hela företaget				
Östra	17.46	2.91	20.37	17399.75	18.232.-	0.95
Västra	26.70	6.43	33.13	25702.05	28.960.-	
Summa	44.16	9.34	53.50	43101.80	47.192.-	
		Lånesökandenas andel.				
Östra	16.82	2.86	19.68	17261.42	18087.-	
Västra	26.70	6.43	33.13	25702.05	28960.-	
Summa	43.52	9.29	52.81	42963.47	47047.-	

Malmö i december 1944.
C. H. Wallé
Statens lantbruksingenjör.

PETTERSONSKA BOKTR.EFTR. SKARA

414072

Tabell, utvisande varje särskild delägares andel i

Mantal	Reg:nr	Littera	Socken, by och hemman	Samfällighet, avdelning, ägares namn	Areal					
					Åker		Annan mark		Summa	
					ha	ar	ha	ar	ha	ar
			Kägnäs s:n							
				Östra förslags						
1	1'		Alstorp	Per Larsson		64		05		69
1/4	1'		Hökalången							
1/4	1'		Simmelsberga							
1/4	2'		Do							
1/8	3'	gem.	Do							
1/8	4'	ägov.	Do	Harries Wachtmeister	16	82	2	86	19	68
3/32	5'		Do							
1/4	6'		Do							
1/2	7'		Do							
				Västra förslags						
1/4	1'		Hökalången							
1/4	1'		Simmelsberga							
1/4	2'		Do							
1/8	3'	gem.	Do							
1/8	4'	ägov.	Do	Harries Wachtmeister	25	66	3	54	29	20
3/32	5'		Do							
1/4	6'		Do							
1/2	7'		Do							
Avsk.	11'		Simmelsberga	Karl Svenson	1	04	2	89	3	93
				Summa	44	16	9	94	53	50

Bil. 1.

företaget ävensom beräknade bidrags- och lånebelopp.

Båtnad		Kostnad för torrläggningen		Kostnad för syneförrättningen		Kostnad för betänkandet		Summa kostnad		Relativ kostnad	Bidragets storlek i proc. av kostnaden	Bidrag		Lån	
kr.	öre	kr.	öre	kr.	öre	kr.	öre	kr.	öre			kr.	öre	kr.	öre
145	-	133	56	4	37		40	138	33	0.95	48.25	66	72	–	–
18087	-	16666	44	545	43	49	55	17261	42	"	"	8325	81	8935	54
27876	-	23922	35	795	52	74	60	24792	47	0.89	46.15	11437	84	13354	52
1084	-	877	65	29	19	2	74	909	58	"	"	419	63	489	94
47192	-	41600	-	1374	51	127	29	43101	80			20250	-	22780	-

Malmö i december 1944.
C. H. Wallin
Statens lantbruksingenjör.

Bil. g.

Kostnadssammandrag.

Östra företaget.

Torrläggningskostnad.			
Arbets- och materialkostnad		16300.-	
Ersättningar		500.-	16800.-
Förrättningskostnad.			
Syneförrättning		549.80	
Betänkande	22.60		
Vattendomstolsavgift	27.35	49.95	599.75
		Summa kostnad	17399.75

Västra företaget.

Torrläggningskostnad.			
Arbets- och materialkostnad		24600.-	
Ersättningar		200.-	24800.-
Förrättningskostnad.			
Syneförrättning		824.71	
Betänkande	33.90		
Vattendomstolsavgift	43.44	77.34	902.05
		Summa kostnad	25702.05

Malmö i december 1944.
C. H. Wallé
Statens lantbruksingenjör.

Vid arbetsplanens fastställande har kostnaden för företaget beräknats till 43101 kronor 80 öre, varav å lantsyamas andel 42963 kronor 47 öre.

Stockholm den 12 juli 1946
På Kungl. Lantbruksstyrelsens vägnar
Albert Smith.

Avskriften, sid. 1-12, sidimeras se officio:
C. H. Wallé.

Bil. 4.

REDOGÖRELSE

för Simmelsberga dikningsföretag av år 1944

i Kägeröds socken

av Malmöhus län, omfattande 2 samfälligheter.

Åker	44,16	har
Äng och odlingsmark	4,64	"
Annan duglig mark	—	"
Tillsammans	48,80	har

Markens blivande värde i medeltal 2.900 kronor pr har

" " " högst 3.000 " " "

Båtnaden har uppskattats till 47.192 kr.

Kostnaden för torrläggningsarbetet har uppskattats till 41.600 "

Årliga pumpningskostnaden har uppskattats till "

Jordarten utgöres huvudsakligen av mylla på lättlera

Syneförrättning enligt vattenlagen angående företaget avslutades den 15 sept 1944.

Till företagets aktförvarare har utsetts: greve Ritger Wachtmeister

Adress: Simmelsberga

Anm.:

kr 599,70
902,05
150,80

Malmö den 1 nov 1944

C.B. Mellin

Förrättningsman.

Täckdikningsnämndens yttrande:

Täckdikningsnämnden har utan anmärkning tagit del av redogörelsen för Simmelsberga dikningsföretag av år 1944 och får tillstyrka att statsunderstöd i vanlig ordning utgår.

Malmö den 19 december 1944.

PETTERSONSKA BOKTR. EFTR.
SKARA
437090

Bil. i.

ARVODESRÄKNING

för syneförrättning enligt vattenlagen angående "Simmelsberga dikningsförstag av år 1944"

i Rågeröds socken av Malmöhus län,

upprättad enligt nedanstående §§ i lantbruksingenjörstaxan av den 27 juni 1930.

År	Dato	Arbete	Antal	à kr	Kr	öre	Kr	öre
1	2	3	4	5	6		7	
	1944	**Kallelser och kungörelser,** § 5, st	17	0,50			8	50
		Ägomätning: i skala 1:4000, §§ 6—10						
		a) för mätningsområdets gränser enl. tariff I,						
		1) i åker, raklinje km		1,50				
		kroklinje „	8.2	3,00	24	60		
		i annan mark, raklinje „		3,00				
		kroklinje „		6,00				
		2) för strandsträckor utefter sjö o. vattendrag med bredd över 15 m						
		i åker, raklinje km		3,00				
		kroklinje „		5,00				
		i annan mark, raklinje „		5,00				
		kroklinje „		11,00				
		3) för strandsträckor utefter mindre vattendrag, bredd 10—15 meter						
		i åker, raklinje „		1,00				
		kroklinje „		2,00				
		i annan mark, raklinje „		2,00				
		kroklinje „		5,00				
		b) för mätningsområdets olika ägoslag, ägofigurer och areal enligt tariff II						
		åker, medelareal 0.27 ha st	161	0.24	38	64.		
		ha	44.16	0.78	34	45		
		äng och odlingsmark, medelareal 0.15 ha st	31	0.14	4	34		
		ha	4.64	0.74	3	43		
		annan mark och impediment, medelareal 0.15 ha st	31	0.05	1	55		
		ha	4.70	0.78	3	67		
		c) för vattenavlopp enl. tariff III med en medelbredd av > 15, 10—15, < 10 m						
		i åker o. d., raklinje km						
		kroklinje „						
		i annan mark, raklinje „						
		kroklinje „						
21/4		Tillägg för mätning i skala 1: 4000 utöva torläggningsområdes dag	1		12	–		
		d) för textning, skala o. d., 1:sta regalarket bladet			4	–		
		övriga regalark blad st					126	68
		Överföres					135	18

15

1	2	3	4	5	6		7	
	1944.	Överfört					135	18
		Avvägning.						
11-15/4	17-20/4	a) avvägning, längdmätning o.d., § 46 mom. 4 dagar	13	12,00	156	–		
22/4	24-26/4	b) ytavvägning, § 11, mom. 1, tariff IV						
		i öppen mark, medelantal 74 punkter pr ha ha	53.50	0.50	26	75		
		avvägda punkter st	700	0.03	21	–		
		i annan mark, medelantal punkter pr ha ha						
		avvägda punkter st						
		c) begränsningskurva, § 11, mom. 2:						
		i öppen mark km	8	2,00	16	–		
		i annan mark „		5,00			219	75
		Arealuträkning, § 13, tariff V, medelareal 0.24 ha, st	223	0.05	11	15		
		ha	5350	0.10	5	35	16	50
		Ägobeskrivning, § 14, ägofigurer st	223	0,04			8	92
29/8		**Markvärdering:**						
		a) uppskattning och värdering, § 46 mom. 5 dagar	1/2	12,00	6	–		
		b) gradtabell eller kurva, § 16, mom. 1:						
		för första kilometern av avlopps längd km			4	–		
		för övriga kilometer st	3	1,50	4	50		
		c) uträkning därmed av värde pr ytenhet, § 16, mom. 2, värdetal „	384	0,06	23	04		
		d) uträkning av förbättring eller försämring, § 17, ägofigurer „	192	0,12	23	04	60	58
		Längdprofil, § 19, längdskala 1:						
		a) uppritning enl. tariff VI, 1) endast markyta km	43	3.50			15	05
		2) befintligt avlopp eller vall „						
		Tvärsektioner, §§ 21 och 22, i skala 1:100,						
		vid uppritning av endast befintlig eller ny sektion st	21	0.14	2	94		
		„						
		vid uppritning av såväl befintlig som ny sektion „	45	0.25	11	25		
		„						
		„					14	19
		Antal blad med profil- och sektionsritningar „	3	3,00			9	–
		Hydrografisk utredning, §§ 23 och 48, grundbelopp			2	–		
27/4		Rekognoscering av nederbördsområdet för vattenområdets areal dag ~~km²~~	1	12.– ~~0,00~~	12	–		
28/4		Karta över nederbördsområdet m. m. „ dagar	1	12,00	12	–	26	–
		Dimensionsberäkning, § 24						
		a) för öppet avlopp, utan särskild beräkning km		3,50				
		tillägg för särskild beräkning av dimensionerna „		1,00				
		„ „ våta sektionsarean vid h. v. y. 0,50 kr pr m² „						
		nämligen m² sektion på „						
		„ „ „ „						
		„ „ „ „						
		„ „ „ „						
		b) täckt ledning, 1) inre diameter intill 20 cm 2 dimens. „		6,00	12	–		
		2) „ „ över 20 „ 6 " „		10,00	60	–	72	–
		Inritning å kartan av avlopp och vallar, § 26, grundbelopp			1	–		
		tillägg för varje cm verkligt mått å kartan cm	104	0,03	3	12	4	12
		Arbetsbeskrivning, § 27, 1:a sidan			3	–		
		tillägg för övriga sidor st	8	2,00	16	–	19	–
		Överföres					600	29

1	2	3	4	5	6		7	
1944.		Överfört					600	29
		Kostnadsberäkning, § 28, a) nyanläggning ... km		2,50				
		därjämte 25 öre pr m² av våta sektionsarean vid h. v. y.						
		nämligen ... m² sektion på ... „						
		b) vid förändring av befintligt avlopp ... „	4.1	4,00	16	40		
		därjämte 50 öre pr m² av våta sektionsarean vid h.v.y.						
		nämligen ... m² sektion på ... „						
		c) av kostnadsförslagets slutsumma 0,1 % (broar och vallar inberäknade)			41	60	58	-
		Förslag till invallning, § 29						
		a) Konstruktion och dimensionering av vallar			6	—		
		b) Inläggning av vallkrön ... km		0,50				
		c) Uppritning av tvärsektioner ... st		0,25				
		d) Kostnadsberäkning ... km		3,00				
		§ 46 Förslag till pumpstation ... dagar		12,00				
		Förslag till bro- och trumbyggnad, §§ 33—35 och 38						
		Dimensionsberäkning ... st		8,00				
		Ritarbete						
		för särskilt konstruerade landfästen ... st		4,00				
		Kostnadsberäkning						
		för särskilt konstruerade landfästen ... st		4,00				
		Grundförstärkning ... m²		0,10				
		Ritningar, antal blad ... st		3,00				
		Införande av höjdsiffror å plankartan, § 39	700	0,01			7	-
		Översiktskarta, § 41					4	-
		Ersättningslängd, § 42, grundbelopp			1	50		
		antal ersättningsbelopp ... st		0,25				
12-13/9		**Kostnadsfördelning,** § 43, grundbelopp ... st.	2	2.-	4	-		
		beräkningar ... dag	1	12.-	24	-		
		antal fastigheter ... st	3	0,30		90		
		tillägg för fastigheter i olika avdelningar ... „	2	0,20		40	29	30
		Utlåtande, § 45 ... sid	19	3,00			57	-
20/7, 29-30/8, 15/9		**Sammanträden o. upprättande av protokoll,** § 46 mom. 1, dagar	4	12,00			48	-
		Särskild utredning, § 46, mom. 2 enl. V.d. 10:50, „		12,00				
		ritningar och skrivelser „	3	12,00			36	-
		Utredning å länets lantmäterikontor rörande fastighetsgränser, jordregisternummer o. d., § 46, mom. 15 ... dagar	2	12,00			24	-
		Förslag enl. § 46 mom. 15, brunn al, 3 st „	1½	12,00	18	-		
		utlopp för täckt ledning 2 st „	1	12,00	12	-	30	-
		slamficka ... „		12,00				
		Lösen för:						
		Kopia av plankartan, § 51 — Summa kronor					893	59
		1) 1:sta regalarket / bladet			7	-		
		övriga regalark / blad ... st						
		2) efter kartans skala och ägofigurernas medelareal, tariff VII,						
		skalan 1: 4000, medelareal 0.24 ha, ägofigurer st	223	0.07	15	61		
		... ha	53.50	0.14	7	49		
		Överföres			30	10		

17

1	2	3	4	5	6		7	
		Överfört			30	10		
		höjning för handkopia å ritpapper, 25 %			5	78		
		3) insättning av höjdlägestal ... *st*	700	0,02	14	–		
		inritning av kanaler och diken, grundbelopp			1	75		
		tillägg för varje cm verkligt mått å kartan, cm	104	0,05	5	20	56	83
		Kopia av profil-, sektions-, bro- och trumritningar, *§ 54,*						
		1) enligt tariff VIII, endast markyta ... *km*						
		befintligt vattendrag eller vall ... *„*						
		nytt avlopp eller vall ... *„*						
		ändring av befintligt avlopp ... *„*	4.1	6.–	24	60		
		2) tvärsektioner, originalritningens belopp			14	19		
		3) broar och trummor, „ „						
		4) för varje med rubrik, skalor o. d. försett blad ... *st*	3	3,00	9	–	47	79
		nedsättning för kopia å kalkerväv 25 %						
		Kopia av annan ritning, *§ 46, pumpstation,* ... *dagar*		12,00				
		brunn, rörutlopp och slamficka ... *„*	2	12,00			24	–
		Avskrift av synehandlingarna, *§ 57* ... *sid*	100	0,55			55	–
		Översiktskarta i d:o, *§ 41*					4	–
		Summa kronor					187	62
		Övriga förrättningskostnader.						
		Lösen av förordnandet jämte kommissionärsarvode						
		Annonskostnader ang. sammanträden			24	30		
		Inbindning av förrättningshandlingar o. ~~*upphlistring av ritningar*~~ avskrifter			5	–	29	30
		Arvode till biträdande förrättningsmannen						
		Ersättning till gode männen enligt egna räkningar			76	–		
		Kostnader för hantlangning, materialer o. d.			188	–	264	–
		Summa kronor					293	30
		Sammandrag.						
		Förrättningsmannens arvode					893	59
		Lösen för kopior och avskrifter					187	62
		Övriga förrättningskostnader					293	30
		Summa kronor					1374	51

Den som icke åtnöjes med denna räkning äger att inom tre månader från nedanstående dag klander därå anställa genom stämning till Luggude *häradsrätt.*

Simmelsberga *den* 15 september *19*44

C. H. Wallei

Statens lantbruksingenjör.

Att sakägare erhållit en med denna lika lydande räkning betyga:

Patrik Nilsson Svan Karlsson

Vidimeras ex officio:

C. H. Wallei

PETTERSONSKA BOKTR.EFTR. SKARA 425486

Kronor 1374.51 *kvitteras:*

Simmelsberga *den* 15 september *19*44

C. H. Wallei

Bil. k.

ARVODESRÄKNING

för betänkande och utredning angående statsunderstöd till "Simmelsberga dikningsföretag av år 1944" inom Kågeröds sock en av Malmöhus län, avgiven i enlighet med gällande lantbruksingenjörstaxa.

	Kr.	öre
Översiktskarta i 2 exemplar à		
Betänkande, sid. 4 "	12	-
Upprättande av tabeller och kostnadsförslag i sammandrag, ~~dagar~~ /4+2+4x0.50+4/ à	12	-
Upprättande av ansökningshandlingar m. m. dagar ½ "	6	-
Kopia av plankartan å väv		
" " profiler och sektioner		
" " bro- och trumritningar		
Avskrift av ~~ansökningshandlingar och~~ betänkande m. m. sidor 20	11	-
Inhäftning av handlingar; 2 häften betänkande	4	-
Diariebevis, utlägg	2	50
Kommissionärsarvode	1	-
Förteckning över lånesökande	4	-
Redogörelse till täckdikningsnämnd	4	-
Summa Kronor:	56	50

Den, som med denna räkning sig icke åtnöjer, äger att densamma klandra genom stämning till Luggude häradsrätt inom tre månader härefter.

Malmö den 23 december 1944

L. H. Nelin.

Statens lantbruksingenjör.

PETTERSONSKA BOKTR. EFTR. MALMÖ A.-B.
356933

påb

300/46

DIARIE Nr 27015
K. LANTBRUKSSTYRELSEN
5 NOV 1947

Skuldförbindelse överlämnad till Kungl. Statskontoret den 10/11 1947 godkänd den 13/11 1947

408/46

M 4*0796

KONTRAKT.

Sedan Kungl. Lantbruksstyrelsen den 12 juli 1946 till Simmelsberga dikningsföretag av år 1944 i Kågeröds socken, MALMÖHUS LÄN beviljat dels ***statsbidrag*** med tjugutusentvåhundrafemtio (20.250) kronor att utgå från ***statens avdikningsanslag*** och *dels* ***lån*** med tjugutvåtusensjuhundraåttio (22.780) kronor att utgå från ***statens avdikningslånefond*** ävensom fastställt en av lantbruksingenjören C.H. Wallér, vid syneförrättning år 1944 för företaget upprättad arbetsplan med därtill hörande kostnadsförslag, ha 2 undertecknad....., som av vederbörande intressenter utsetts till ~~styrelse~~ förtroendeman för företaget, med Lantbruksstyrelsen avslutat följande kontrakt, varigenom ~~vi~~ jag för egen del samt å vederbörande intressenters i företaget vägnar åtag e och förbind e ~~oss~~ mig:

1:o) att utföra företaget i överensstämmelse med den fastställda arbetsplanen med de eventuella ändringar däri, varom Lantbruksstyrelsen må komma att efter framställning besluta,

att fullborda arbetet till den *1 september* 1950,

att vid företagets utförande iakttaga de föreskrifter, som av Kungl. Maj:t eller Lantbruksstyrelsen må hava meddelats,

K. Lantbruksstyrelsens formulär K 66.
11. 1945. 1200.

STATENS REPRODUKTIONSANSTALT
465845

att vid sådana betongarbeten, som kunna ifrågakomma vid företaget, giva företräde för material av inhemsk tillverkning, då icke särskilda omständigheter till annat föranleda,

att bestrida vad utöver beviljat statsbidrag kan erfordras för företagets fullbordande,

att gälda vederbörande förrättningsman tillkommande gottgörelse för besiktning och avsyning av företaget,

att, när sådant av Lantbruksstyrelsen påfordras, förete behörigen verifierade räkenskaper över de med företaget förenade utgifterna ävensom att, därest det skulle visa sig, att torrläggningskostnad, varför statsmedel beviljats, beräknats till högre belopp än den verkliga kostnaden, efter föreskrift av Lantbruksstyrelsen vidkännas motsvarande minskning av statsbidraget och lånet,

att underhålla det utförda arbetet intill dess sådan underhållsskyldighet kan varda andra i laga ordning ålagd eller vederbörande från underhållsskyldigheten befriats, samt

att vid arbetets utförande ävensom i fråga om underhållsskyldighetens fullgörande underkasta ~~oss~~ mig Lantbruksstyrelsens inseende och kontroll;

2:o) att för tjänsteman, som förordnats att verkställa besiktning eller avsyning av företaget eller inspektion av underhållsarbetet, tillhandahålla den för företaget fastställda arbetsplanen med därtill hörande handlingar och ritningar;

3:o) att i händelse avvikelse utan därtill i vederbörlig ordning erhållet tillstånd skett från den fastställda arbetsplanen, eller arbetet icke blivit fullbordat inom därför bestämd tid och Lantbruksstyrelsen ej heller medgivit anstånd med dess utförande, eller Kungl. Statskontoret skulle finna den säkerhet, som blivit ställd för till Statskontoret avgiven skuldförbindelse angående lånets återbetalning, icke vidare nöjaktig, och ny säkerhet som av Statskontoret godkännes, icke varder inom bestämd tid avlämnad, eller den bestämda annuiteten icke varder i behörig tid erlagd, låta det ankomma på Lantbruksstyrelsen att inställa vidare utbetalning av statsmedlen samt att återfordra vad därav uppburits, beträffande lånet dock endast därest icke beslut om detsammas återbetalning och fördelning blivit meddelat, att inom viss angiven tid på en gång eller efter hand inbetalas, bidragsmedlen till Lantbruksstyrelsen, och lånemedlen till Statskontoret, ävensom att å sålunda lyftade och återburna medel erlägga fem procent årlig ränta från lyftningsdagen till dess återbetalning sker;

4:o) att ifråga om tid för lyftande av statsmedlen låta gälla vad Lantbruksstyrelsen därutinnan bestämmer, och skall någon del av statsbidraget och lånet innestå i Lantbruksstyrelsen, intill dess arbetet blivit vederbörligen avsynat och av Lantbruksstyrelsen godkänt;

5:o) att vid avslutandet av detta kontrakt för förvaring i Lantbruksstyrelsens arkiv till Styrelsen överlämna ett exemplar av till ärendet hörande förslag och utredning, dock med undantag för sådana förrättningsakter, som enligt gällande bestämmelser i fråga om redovisning av akter rörande företag enligt 7 kap. vattenlagen må vid nämnda tidpunkt hava överlämnats till Lantbruksstyrelsen, ävensom att, innan sista delen av statsmedlen lyftes, till Lantbruksstyrelsen överlämna fullständig beskrivning jämte ritning över sådan avvikelse från den fastställda planen, vartill vederbörligt tillstånd må hava meddelats;

6:o) att bestrida eller gottgöra kostnader, som i följd av erhållna statsbidrag och lån kunna föranledas för Lantbruksstyrelsen eller Statskontoret;

7:o) att för fullgörande av detta kontrakt ävensom, därest mot kontraktet brytes, för återbäring av lyftade statsmedel jämte därå upplupen ränta, ställa säkerhet, som av Lantbruksstyrelsen godkännes;

8:o) att till Statskontoret avgiva med behörig borgen eller annan säkerhet försedd skuldförbindelse angående lånets återbetalning; samt

9:o) att fullgöra de övriga åtaganden, som enligt gällande bestämmelser åligga mottagare av ifrågavarande statsmedel.

Härav äro två lika lydande exemplar upprättade, av vilka vardera kontrahenten tagit ett.

Simmelsberga den 3 september 1947.

Carl Gunnar Esbjörnsson

Att patron Carl Gunnar Esbjörnson, Lydinge gård per Hyllinge

i bägges vår närvaro egenhändigt undertecknat förestående kontrakt, intyga:

C. H. Wallin
Lantbruksingenjör
Adress Malmö

Ebdomen Bjurfjell
Ingenjör
Adress Malmö

Kungl. Lantbruksstyrelsen antager detta kontrakt.

Stockholm den 18 november 1947

Adolf Granström

[illegible]

Vederbörandes uppmärksamhet fästes å bestämmelserna i 13 kap. 17 § vattenlagen, vari stadgas att, därest det framtida underhållet försummas, Konungens Befallningshavande eller annan myndighet Konungen bestämmer äger själv bota bristen på den försumliges bekostnad.

~~kostn. uppg. anfordes~~ 300/46

RAPPORT

FÖREDRAGET
DEN 16 FEB 1951
LANTBRUKSSTYRELSEN

Gndlg.

LANTBRUKSSTYRELSEN
2 JAN 1951
DIARIE Nr J 13
SAK Nr

över verkställd avsyning.

Företag: Simmelsberga dikningsföretag av år 1944 i Kågeröds s:n, Malmöhus län.
(namn, socken och län)

Ordf. i styrelsen: Patron Carl Gummar Esbjörnsson, Lydinge gård, Hyllinge.

Arbetsplanen fastställd den 12/7 1946.

Ändring medgiven den

Bidrag från statens avdikningsanslag 20250 kronor

Lån från statens avdikningslånefond 22780 kronor

Arbetstid enl. synemännens utlåtande till den 14/11 1954.

Arbetstid enl. kontrakt med Lantbruksstyrelsen till den 1/9 1950.

Förlängning medgiven av {Lantbruksstyrelsen / Vattendomstolen} till

Då företaget besiktigats och godkänts av undertecknad den 12/12 1950 och rapport över besiktningen avgivits den 18/12 1950, har särskild förrättning för avsyning av företaget ej erfordrats.

20.250 22.780
16.500 18.600
3.750 4.180

Malmö den 30 december 1950.

C.H.Wallér

300/46

RAPPORT

LANTBRUKSSTYRELSEN
19 DEC. 1950
DIARIE Nr J2701
SAK Nr

över verkställd besiktning

Företag: Simmelsberga dikningsföretag av år 1944 i Kågeröds socken, Malmöhus
(namn, socken och län)
län.

~~Ordf. i styrelsen:~~ Förtroendeman: ~~Ende intressent:~~ Patron Carl Gunnar Esbjörnsson, Lydinge gård, Hyllinge.

Arbetsplanen fastställd den 12 juli 1946.

Ändring medgiven den

Bidrag från statens avdikningsanslag 20250 kronor

Lån från statens avdikningslånefond 22780 kronor

Arbetstid enl. synemännens utlåtande 14 november 1954

Arbetstid enl. kontrakt med Lantbruksstyrelsen 1 september 1950

Förlängning medgiven av {Lantbruksstyrelsen / Vattendomstolen} till

Vid förrättningen, som verkställts av undertecknad den 12 december 1950, har befunnits att såväl Östra som Västra företagen utförts i överensstämmelse med den fastställda arbetsplanen och tillstyrkas till godkännande. De verkliga kostnaderna hava blivit något högre än de beräknade.

Malmö den 18 december 1950.

C.H. Wallér

C.H.Wallér

Statens lantbruksingenjör.

K. Lantbruksstyrelsen formulär K 103.
12. 1946. 10 000.

STATENS REPRODUKTIONSANSTALT
532546

D. N:r 13357

P. M.

för utbetalande av statsunderstöd.

Företag: Simmelsberga dikningsföretag av år 1944 i Kågeröds socke, MALMÖHUS LÄN

Arb. plan: 12/7 46

Kontrakt: 18/11 47

Fullbordas: 1/9 50

Statsbidrag: ~~11.500~~ 20'250 kronor

Lån: ~~13.000~~ 22'780 "

Beräkn. kostnad: 43.101 kronor 80 öre

Verkst. utbet. d. 18/11 1947

av statsbidrag: 11.500 kr.

av lån: 13.000 kr.

Utfört arbete enligt C.H. Wallér den 3 / 5 1948

..... kr. = c:a 77 %.

0,73½ · 20'250 = 14'900
11'500
3'400

0,73½ · 22'780 = 16'800
13'000
3'800

Ordf. i arb. styrelsen / ~~Ende intressent~~: Godsägaren Carl Gunnar Esbjörnsson, Lydinge gård, Hyllinge.

Rekv. ..... bifogad

Utbetalas

av statsbidrag 3'400 kr.

av lån 3'800 kr.

Stockholm den 25/ 5 1948

K. Lantbruksstyrelsens formulär K 106.
12. 1946. 1000.

STATENS REPRODUKTIONSANSTALT
571448

300/46

DIARIE Nr 13357
K. LANTBRUKSSTYRELSEN
22 MAJ 1948

Rapport

över verkställd besiktning av torrläggningsföretag enligt rekvisition av företagets styresman.

Företagets namn: "Simmelsberga dikningsföretag av år 1944" i Kågeröds socken Malmöhus län.

Planen fastställd den 12 juli 1946.

Statsbidrag från statens avdikningsanslag 20250 kr.

Lån från statens avdikningslånefond 22780 kr.

Kontrakt om arbetets utförande antaget den 18 november 1947.

Fastställd arbetstid till den 1 september 1950.

Styresman: Patron Carl Gunnar Esbjörnsson, Lydinge gård, Hyllinge.

Besiktningen verkställdes av e.o. assistenten C.Edvin Bjurfjell den 3 maj 1948, då följande utröntes:

Inom Östra företaget hade dikessträckan A-B-69+24 utförts.

Inom Västra företaget hade dikessträckorna B-E-F-G-H-I, H-Ha och G-31+20 utförts samt 88 m. 8" cementrör levererats till dikessträckan C = 69+32--70+20, 164 m. 8" cementrör levererats till dikessträckan C-Ca, 79 m. 10" och 177 m. 9" levererats till dikessträckan 31+20-Ga.

Kostnaden för vid besiktningen utfört arbete beräknas enligt i fastställda arbetsplanen angivna à priser till 31065.50 kr.

Härtill kommer ersättningar 700.- "

förrättningskostnader 1501.80 "

Summa 33267.30 kr,

motsvarande omkring 77 % av hela beräknade kostnaden 43101.80 kr.

Malmö den 21 maj 1948.

C.H.Wallér.

Statens lantbruksingenjör.

FÖREDRAGET
DEN 25 JAN 1949
I
LANTBRUKSSTYRELSEN

300/46 — kmb

P. M.

D. N:r J 482/49

för utbetalande av statsunderstöd.

Företag: Simmelsberga dikningsföretag av år 1944 i Kågeröds socken,

MALMÖHUS LÄN.

Arb. plan: 12 juli 1946. ✓

Kontrakt: 18 november 1947. ✓

Fullbordas: 1 september 1950. ✓

Statsbidrag: 20.250 kronor. ✓

Lån: 22.780 kronor. ✓

Beräkn. kostnad: 43.101:80 kronor. ✓

Verkst. utbet. d. 18/11 1947 m.fl. av statsbidrag: 14.900 ✓ kr.

av lån: 16.800 ✓ kr.

Utfört arbete enligt lantbruksing. C. H. Wallér den 19 / 1 1949

40.201:80 ✓ kr. = c:a 93 % ✓.

0,81½ · 20'250 = 16'500
14'900
1'600

0,81½ · 22'780 = 18'600
16'800
1'800

Ordf. i arb. styrelsen / ~~Enda intressent~~: Godsägaren Carl Gunnar Esbjörnsson, Lydinge gård, Hyllinge.

Rekv. . . . . bifogad

Utbetalas av statsbidrag 1'600 kr.

av lån 1'800 kr.

Stockholm den / 19. . .

K. Lantbruksstyrelsens formulär K 106.
12. 1946. 1000.

STATENS REPRODUKTIONSANSTALT
571448

300/46

RAPPORT

LANTBRUKSSTYRELSEN
20 JAN. 1949
DIARIE Nr 7482
SAK Nr

över verkställd besiktning

Företag: Simmelsberga dikningsföretag av år 1944 i Kågeröds socken, Malmöhus län.
(namn, socken och län)

~~Ordf. i styrelsen:~~ Förtroendeman: Patron Carl Gunnar Esbjörnsson, Lydinge gård, Hyllinge.

Arbetsplanen fastställd den 12 juli 1946.

Ändring medgiven den

Bidrag från statens avdikningsanslag 20250 kronor

Lån från statens avdikningslånefond 22780 kronor

Arbetstid enl. synemännens utlåtande 14 november 1954.

Arbetstid enl. kontrakt med Lantbruksstyrelsen 1 september 1950

Förlängning medgiven av Lantbruksstyrelsen / Vattendomstolen till

Vid förrättningen, som verkställts av assistenten C.Edvin Bjurfjell den 14 januari 1949, har befunnits att såväl Östra som Västra företagen i huvudsak äro utförda och i nära överensstämmelse med den fastställda arbetsplanen. Vissa kompletterande arbeten återstå dock.

Kostnaderna för vid besiktningen utfört arbete beräknas enligt i fastställda arbetsplanen angivna à priser till 38000.- kr.

Härtill kommer ersättningar 700.- "

förrättningskostnader 1501.80"

Summa 40201.80 kr.

motsvarande omkring 93 % av hela den beräknade kostnaden 43101.80 kr.

Malmö den 19 januari 1949.

C.H. Wallér

C.H.Wallér.

Statens lantbruksingenjör.

K. Lantbruksstyrelsen formulär K 103.
12. 1946. 10 000.

STATENS REPRODUKTIONSANSTALT
532546

LANTBRUKSINGENJÖREN
I
MALMÖHUS LÄN
MALMÖ
Tel. 15950

LANTBRUKSSTYRELSEN
20 JAN. 1949
DIARIE Nr 1489.
SAK Nr

Till

Kungl. Lantbruksstyrelsen.

Översänder härmed rapport över verkställd besiktning av Simmelsberga dikningsföretag av år 1944 i Kågeröds socken, Malmöhus län. Även översändes rekvisitioner å tredje delen av beviljat statsunderstöd.

Malmö den 19 januari 1949.

C.H.Wallér.

2 rekv

1947 den 18 nov.

Uppgift jämlikt stadgandet i 1 §, 1 stycket, av lag om kronans förmånsrätt för avdikningslån den 14 juni 1929 (nr 164).

Företagets namn: Simmelsberga dikningsföretag av år 1944 i Kågeröds socken, Malmöhus län.

Lån 22.780 kronor från statens avdikningslånefond enligt Kungl.Lantbruksstyrelsens beslut den 12 juli 1946.

Lånet har beviljats för nedanstående, i utredningen angående detsamma upptagna fastigheter.

Socken och hemman	Mantal		Registernummer	Ägare
Kågeröds socken				
Rökatången	1/4		1 1	Carl Gunnar Esbjörnsson
Simmelsberga	1/4		1 1	~~(Harriet~~ Dime ~~Wachtmeister)~~
D:o	1/4		2 1	D:me
D:o	1/8	gem. ägov.	3 1	D:me
D:o	1/8		4 1	D:me
D:o	3/32		5 1	D:me
D:o	1/4		6 1	D:me
D:o	1/2		7 1	D:me
D:o	avst.		11 1	Karl Svensson

Stockholm den 18 november 1947.

På Kungl.Lantbruksstyrelsens vägnar

Albert Smith

12/7 46

DIARIE Nr 27466
K. LANTBRUKSSTYRELSEN
27 DEC. 1944

FÖRTECKNING över lånesökandena tillhöriga fastigheter.

Kågeröds socken.

1/4	mtl.		Hökatången	1 [1]	
1/4	"		Simmelsberga	1 [1]	
1/4	"		D:o	2 [1]	Carl Gunnar Esbjörnsson
1/8	"	gem.	D:o	3 [1]	(Harriet Wachtmeister)
1/8	"	Ugov.	D:o	4 [1]	
3/32	"		D:o	5 [1]	
1/4	"		D:o	6 [1]	
1/2	"		D:o	7 [1]	
Avst.			Simmelsberga	11 [1]	Karl Svensson

Malmö i december 1944.

C.H. Wallér

C.H.Wallér.

Statens lantbruksingeniör.

300/46

27016

K. LANTBRUKSSTYRELSEN
5 NOV 1947

Rapport

Över verkställd besiktning av torrläggningsföretag enligt rekvisition av företagets styresman.

Företagets namn: "Simmelsberga dikningsföretag av år 1944" i Kågeröds socken, Malmöhus län.

Planen fastställd den 12 juli 1946.

Statsbidrag från statens avdikningsanslag 20250 kr.

Lån från statens avdikningslånefond 22780 kr.

Kontrakt om arbetets utförande antaget den

Fastställd arbetstid till den 1 september 1950.

Styresman: Patron Carl Gunnar Esbjörnsson, Lydinge gård, Hyllinge.

Besiktningen verkställdes av assistenten C.Edvin Bjurfjell den 16 oktober 1947, då följande utröntes:

Inom Östra företaget hade dikessträckan A-B-69+24 utförts.

Inom Västra företaget hade dikessträckorna 14-H-I och H-Ha utförts samt 264 m. 21" cementrör levererats till dikessträckan 7+80-10+44.

Kostnaden för vid besiktningen utfört arbete beräknas enligt i fastställda arbetsplanen angivna à priser till omkring 22300.- kr.

Härtill kommer; ersättningar 700.- "

förrättningskostnader 1501.80"

Summa 24501.80,

motsvarande omkring 57 % av hela beräknade kostnaden 43101,80 kr.

Malmö den 30 oktober 1947.

C.H. Wallér

Statens lantbruksingenjör.

Protokoll, fört vid sammanträde med delägarna i Simmelsberga dikningsföretag av år 1944 i Kågeröds socken, Malmöhus län.

Onsdagen den 3 september 1947 hos patron Karl Gunnar Esbjörnsson, Simmelsberga gård.

Närvarande: Patron Karl Gunnar Esbjörnsson, Simmelsberga gård, lantbrukaren Karl Svensson, Simmelsberga 11 och lantbrukaren Per Larsson, Olstorps gård genom sonen Herman Larsson. Vid sammanträdet hade även tillstädes kommit lantbruksingenjören C.H.Wallér.

§ 1.

Lantbruksingenjör Wallér ledde förhandlingarna och förde protokollet. Patron Esbjörnsson meddelade, att han av lantbrukaren Josef Nilsson köpt Simmelsberga gård med underlydande fastigheter Hökatången 1 1 och Simmelsberga 1 1 - 7 1 med tillträde den 14 mars 1946. Nilsson hade i sin tur köpt Simmelsberga gård av grevinnan Harriet Wachtmeister.

§ 2.

Sedan greve Rütger Wachtmeister telefonledes meddelat lantbruksingenjör Wallér, att han avsade sig uppdraget att vara styresman för Simmelsberga dikningsföretag av år 1944, valdes till styresman och förtroendeman i Wachtmeisters ställe patron Karl Gunnar Esbjörnsson. Det uppdrogs åt Esbjörnsson att i Wachtmeisters ställe med Kungl. Lantbruksstyrelsen avsluta kontrakt rörande företagets utförande samt att uppbära och utkvittera det statsunderstöd / såväl bidrag som lån/, som beviljats.

Simmelsberga den 3 september 1947.

C.H.Wallér.

Statens lantbruksingenjör.