Förslag I. C. Kl. nr. III.
Klingavallsåns regleringsföretag år 1939
Everlövs, Blåvitsryds, Ivetofta, Björka, Tolarps, Södra Åsums, och Södra socknars Malmöhus län.
Upprättad vid sammanträdet med vederbörande den 1937 - 1921 av
Malmöhus Länsstyrelse
Everlövs sn
Blåvitsryds sn
Björka sn
Tolarps sn
Södra Åsums sn
Södra Förups sn
Ivetofta sn
Södra Sandby sn
Sandby sn
Blåvitsryds sn
Everlövs sn
Tolarps sn
Södra Förups sn
Sandby sn
Ivetofta sn
Södra

Dnrce 11322 30 maj 1944

573 7

Blad 7.

Tillhör förslag till Klingvallsåns regleringsföretag år 1939

27

Karupsdiket, str. M-M' utföres ej

Statens e. lantbruksingenjör.

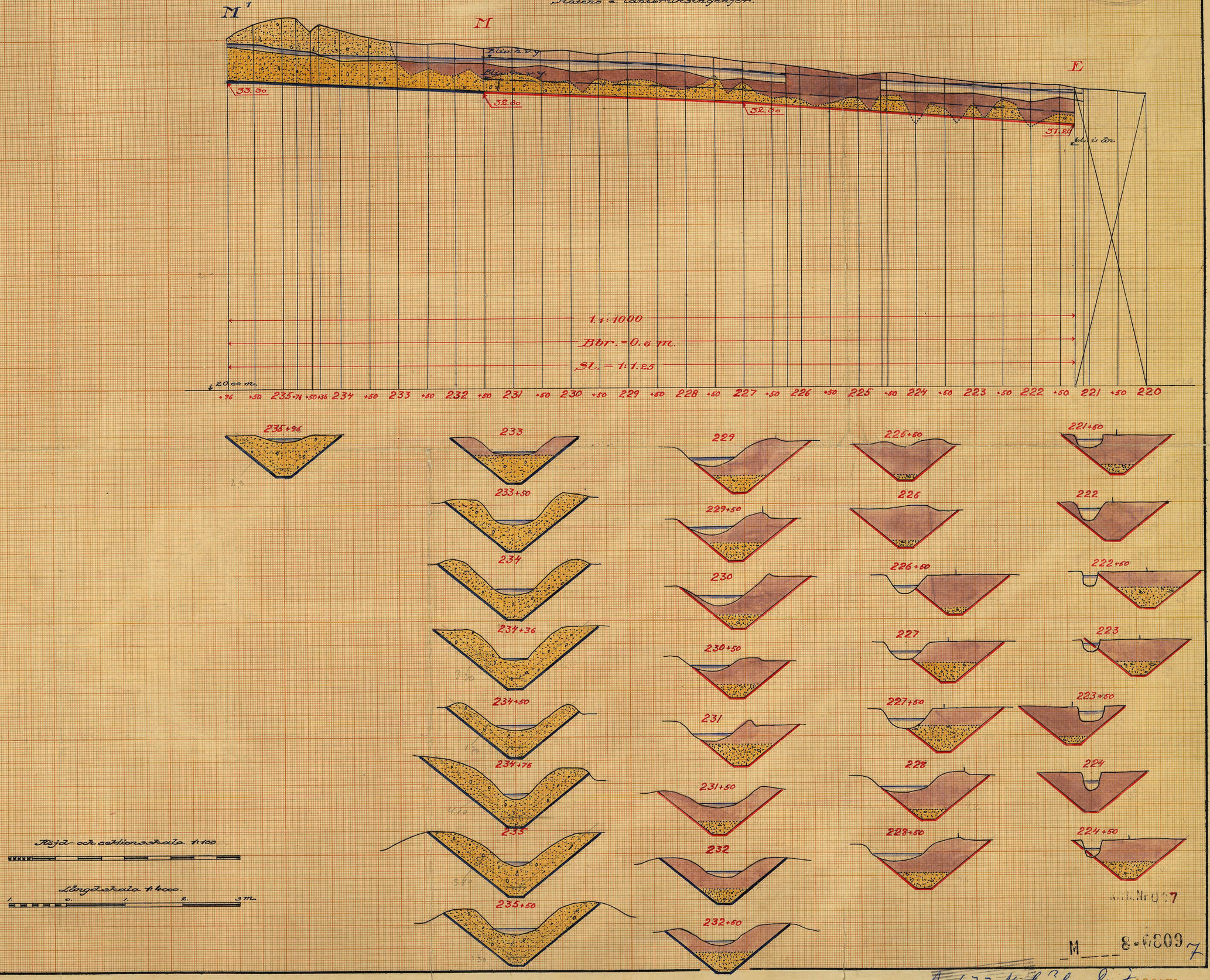

M 8-6809 7

Nr 677 Malmöhus Östr. 4301 Rb.

Tillhör förslag till

Klingvallsåns regleringsföretag år 1959

Statens a. landtruksingenjör.

Blad 6.

20

Ristorpsdiket, str. N-N' utföres ej

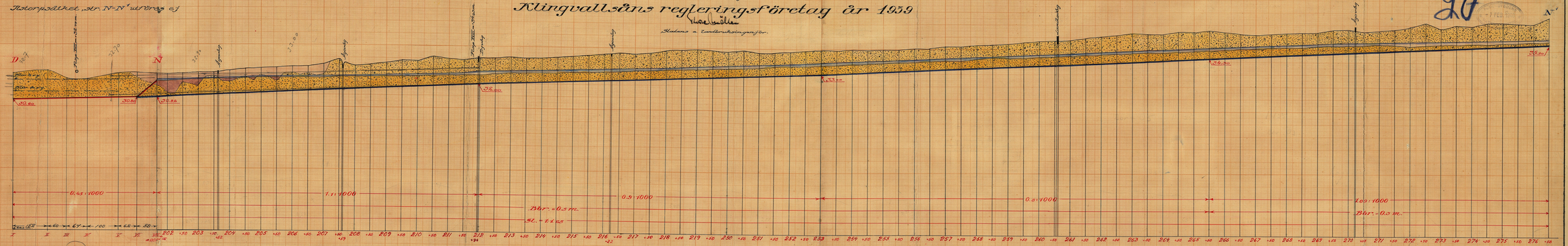

LANTBRUKSSTYRELSEN
3 JUNI 1959
GRATIS Nr
SAK Nr

M 8·6809 6

4301 Rb.

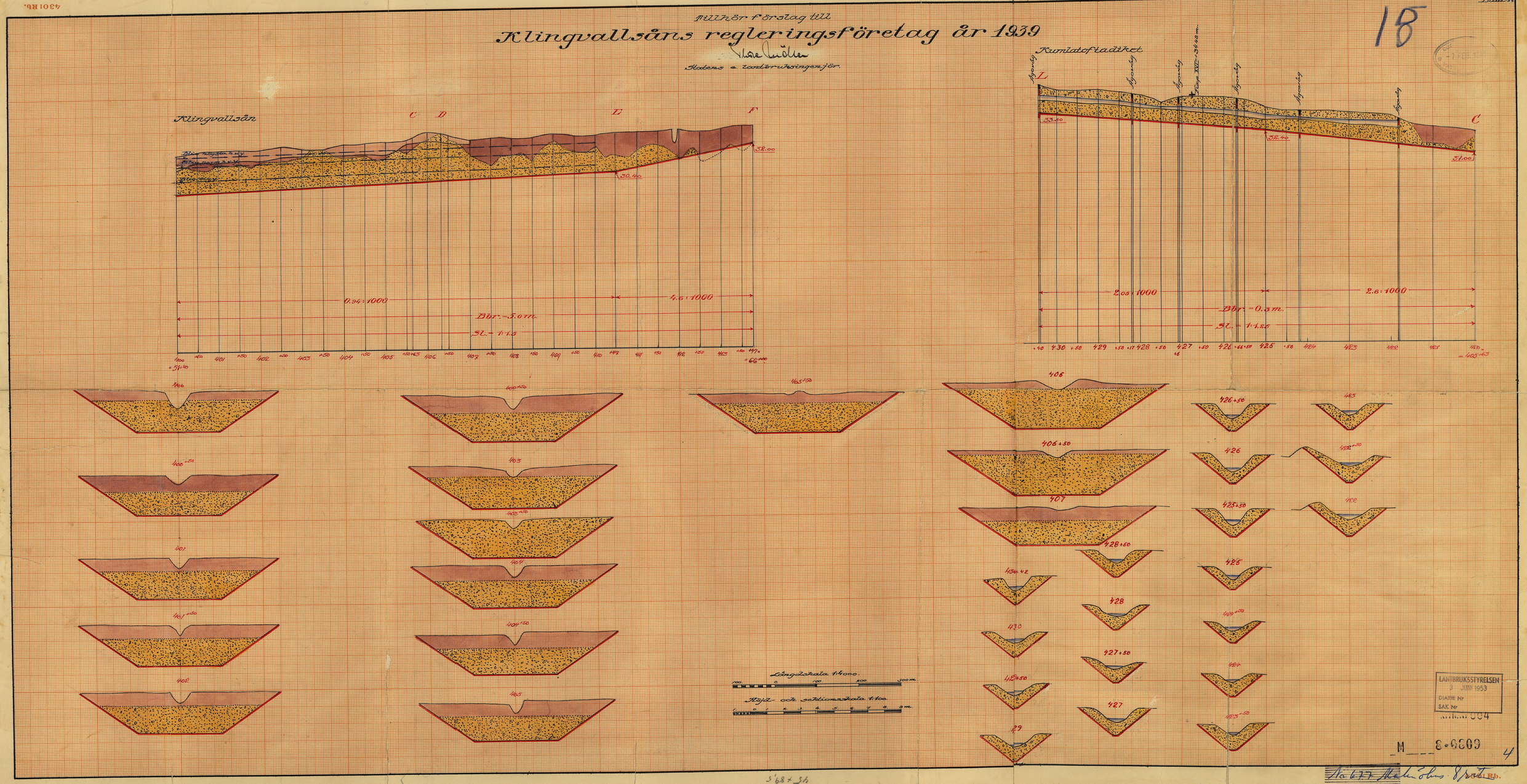
Tillhör förslag till
Klingvallsåns regleringsföretag år 1939
Statens e. lantbruksingenjör.
Klingvallsån
Kumlatoftadiket
0.94:1000
4.6:1000
Bbr.=5.0 m.
Sl.=1:1.5
2.05:1000
2.8:1000
Bbr.=0.5 m.
Sl.=1:1.25
Längdskala 1:4000.
Höjd- och sektionsskala 1:100.
LANTBRUKSSTYRELSEN
3 JUNI 1953
DIARIE Nr
SAK Nr
M 8-6809
4

Bilaga 5.

19

Förslag till Klingvallsåns regleringsföretag år 1939

Upprättad av kulturtekniska byrån.

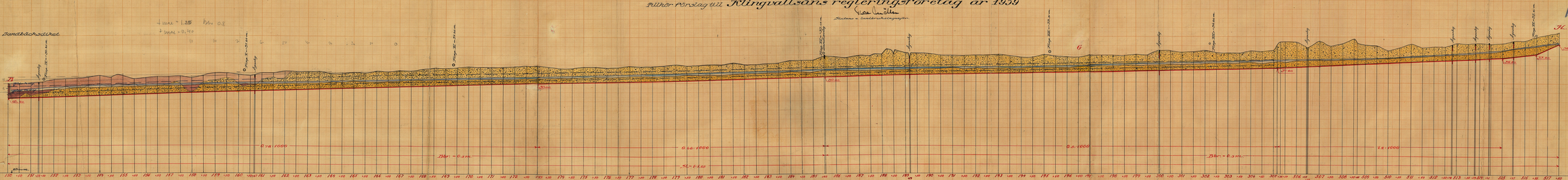
Sandbäcksdiket
Hydrolog. nivåmätare
Hydrolog. nivåmätare
Hydrolog. nivåmätare

Bilaga Förslag till

Klingvallsåns regleringsföretag år 1939

Hedens o. landeriförlingsenjör

Blad 2

16

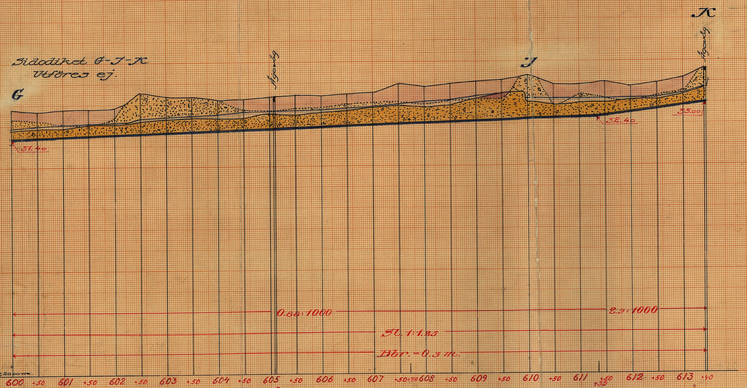

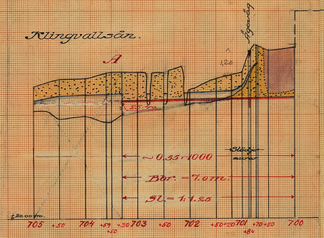

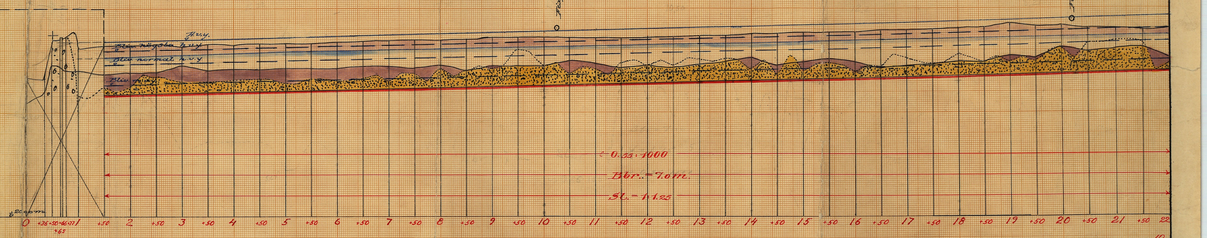

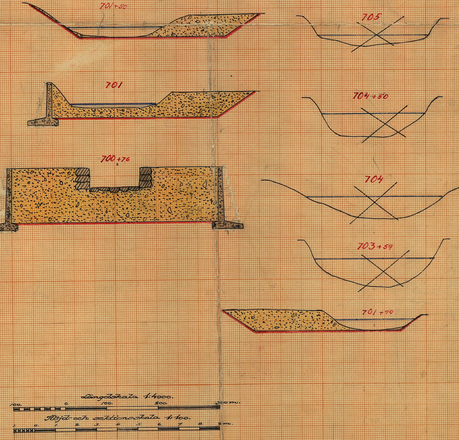

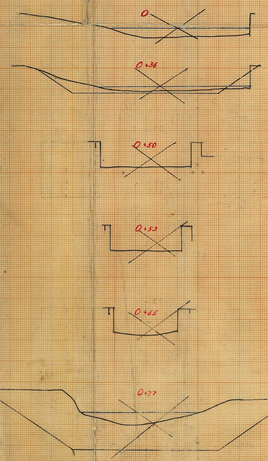

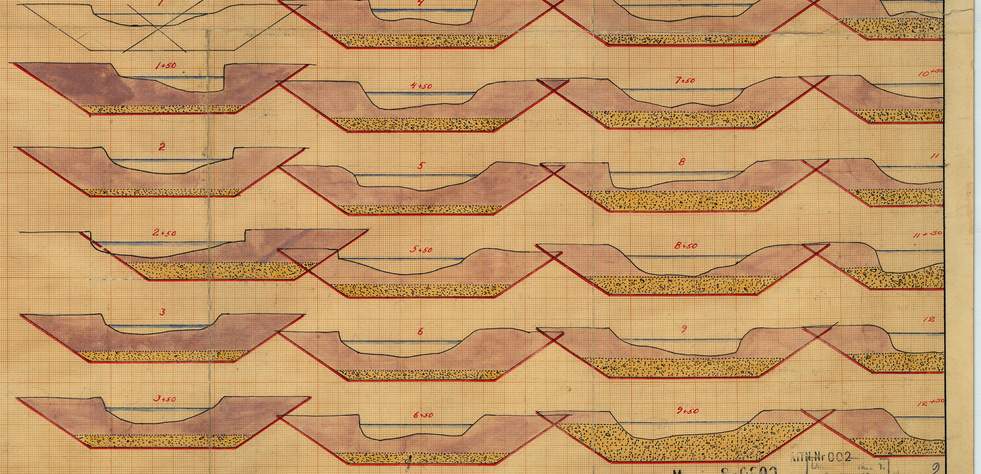

KTH-Nr 002

M 8-0000

Ritn 677 Stockholms Stift

4301 Rb.

Blad 3.

Tillhör förslag till

Klingvallsåns regleringsföretag år 1939

Statens a. lantbruksingenjör.

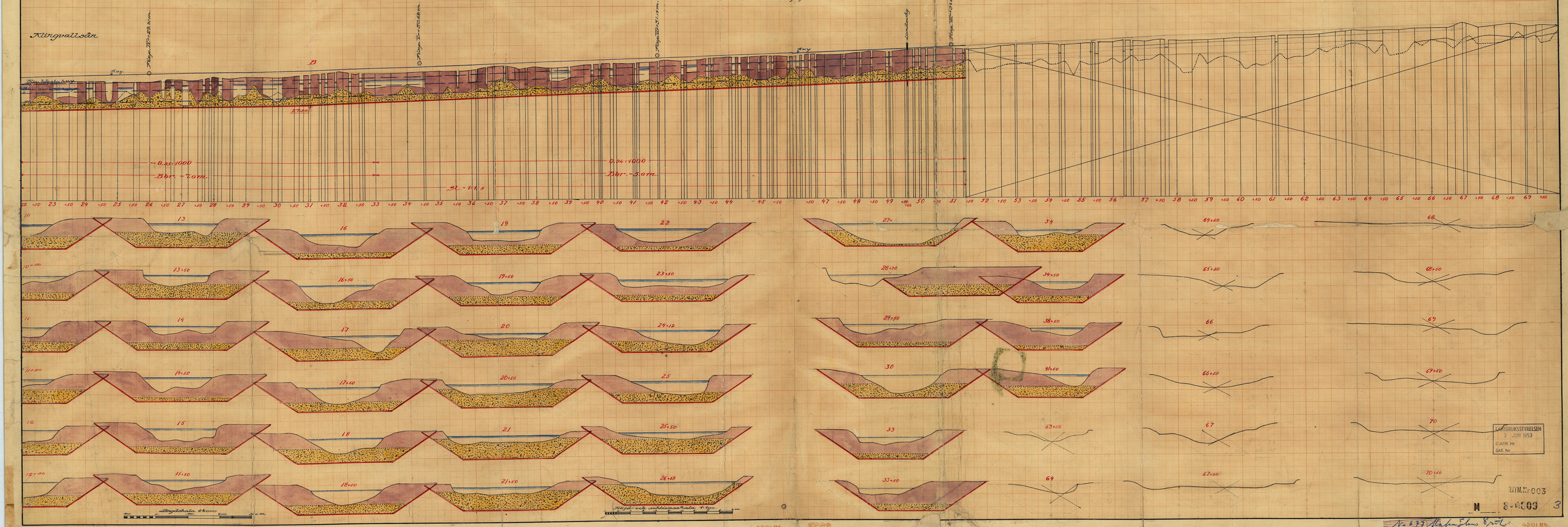

LANTBRUKSSTYRELSEN
3 JUNI 1953
DIARIE Nr
SAK. Nr

RITN. Nr 003

M 8-6809 3

4301 Rb.

4301 Rb.

Bilaga 8.

22

Tillhör förslag till

Klingvallsåns regleringsföretag år 1939

Statens vattenbyggnadsbyrå

Förslag till bro vid 49^{+56}.

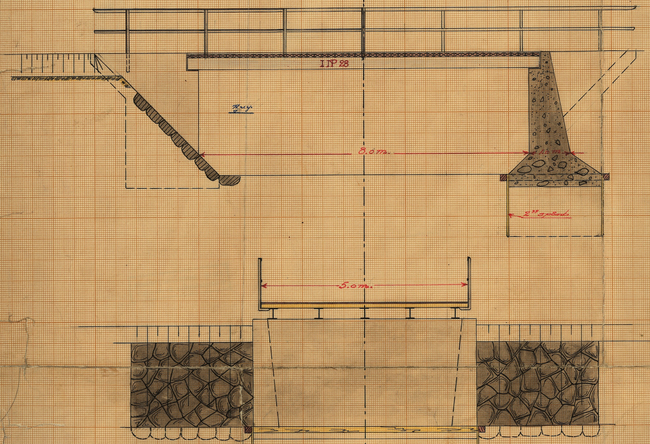

Nyordning för betongtrummor till ägovägar.

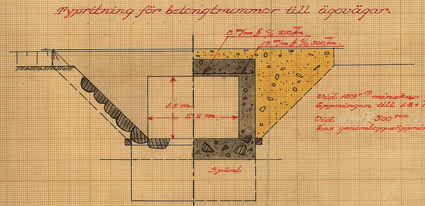

Vid 49^{+19} mindre armeringsmängd än 300 kg/m³ betong.
Vid 300 kg/m³ betong eller mera fordras armeringsnyordning till de 4 ändarna.



Nyordning för landsvägs- och ägovägstrummor vid 260^{+18} och 211^{+34}.

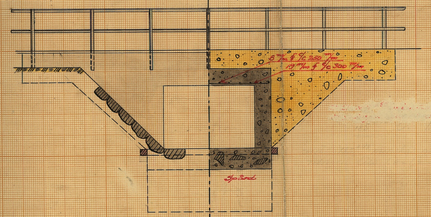

Nyordning för vårbrummor

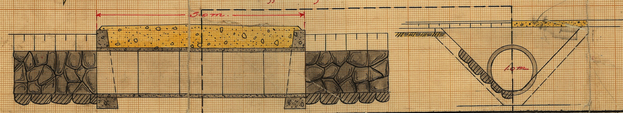

Skala för broar och trummor 1:50.

Förslag till bro för tillfartsväg vid 700^{+84}.

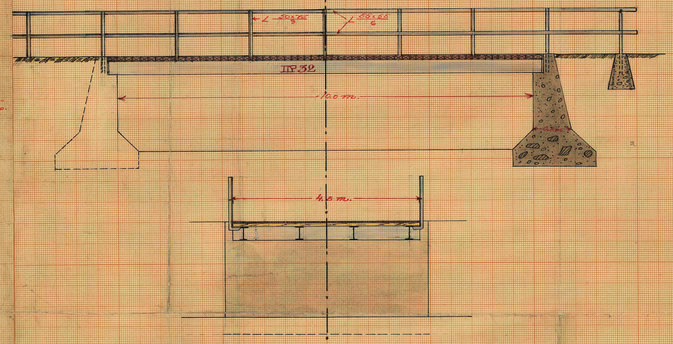

Normalsektion å sträckan 700^{+00}–700^{+40} och 700^{+40}–701^{+00}.

Skala 1:20.

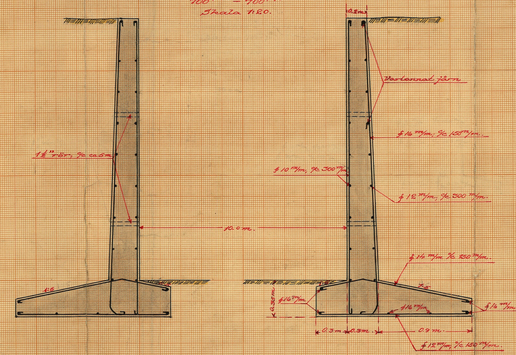

Tvärsektion av överbyggnad.

Skala 1:20.

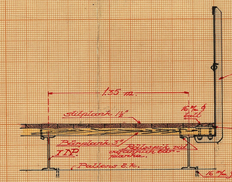

Normalsektion å sträckan 701^{+00}–700^{+36}.

Skala 1:20.

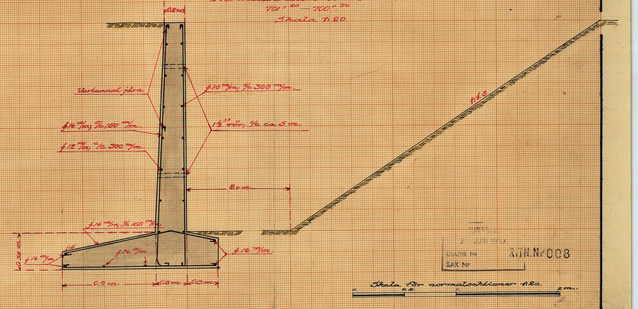

Skala för numpstenkilomer 1:80.

KTH.Nr 008

4301 Rb.

Nr 677 Statens Vattenbyggnadsbyrå

4
I
7/
19[illegible]
Lbrstn
19[illegible]

1945- 34/1945 Inkr. i vattenb. d. 2/4-1941 anl. Kopior av 116 anslutningsbevis

KLINGAVALLSÅNS REGLERINGSFÖRETAG ÅR 1939

M 8*0809 11322

Everlövs, Blentarps, Vombs, Björka, Ilstorps, Södra Åsums och Sövde socknar

Malmöhus län.

B 16/1971 N.O.92

Kungl. Lantbruksstyrelsens Kulturtekniska byrås arkiv

R 42/74

K. Justitie Revisions Exped.
Inkomd. 12 JUN. 1941

M 8-0809

/ rullad karta

Kävlingeåns nederbördsområde nr 92.

14

SÖLERBYGDENS ... - 7 FEB. 19... VATTENDOMSTOL

M 8.0809

KLINGVALLSÅNS REGLERINGSFÖRETAG ÅR 1939

Everlövs, Bläntarps, Vombs, Björka, Ilstorps, Södra Åsums

och Sövde socknar av Malmöhus län.

Innehåller 497 paginerade sidor och 1 arvodesräkning.

Härtill 8 ritningar.

Innehållsförteckning.

Protokoll	sid.	1 - 19
Bil. A. Ansökning och förordnande	"	20 - 25
Bil. B. Kungörelser	"	26 - 42
Bil. C. Förteckning över kallelser och underrättelser	"	43 - 61
Bil. D. Fullmakter	"	62 - 82
Bil. E. Förening	"	83
Bil. F. Av fiskeriintendenten i Södra distriktet avgivet yttrande	"	84 - 86
Bil. G. Av Skånes Naturskyddsförening avgivna yttranden	"	87 - 123
Bil. H. Av Advokatfiskalsämbetet vid Kungl. Maj:ts och Rikets kammarkollegium avgivet yttrande, jämte bilagor	"	124 - 126
Bil. I. 1899 års överenskommelse angående uppgrävning av rensning av Klingvallsån	"	127 - 136
Bil. K. Ägobeskrivning och värderingslängd	"	137 - 399
Bil. L. Av biträdande förrättningsmannen upprättad P.M. jämte bilagor	"	400 - 405
Bil. M. Ersättningslängd	"	406 - 418
Bil. N. Kostnadsförslag	"	419 - 431
Bil. O. Utredning enl. 7 kap. 24 § vattenlagen	"	432 - 434
Bil. P. Kostnadsfördelningslängd	"	435 - 453
Bil. Q. Hydrografisk utredning och dimensionsberäkning	"	454 - 456

Bil. R. Fixpunkbeskrivning sid. 457 - 459

Bil. S. Utlåtande jämte översiktskarta " 460 - 479

Protokoll, fört vid syneförrättning enligt vattenlagen angående reglering av Klingvallsån med tillflöden för torläggning av marker inom Ilstorps, Everlövs, Vombs, Bläntorps, Sövde och Björka socknar av Malmöhus län.

Tisdagen den 25 maj 1937 kl. 2 em inställde sig undertecknad förrättningsman jämte skiftesgodemännen Johan Persson i Veberöd nr 21 och Alfred Persson i Omma nr 2 i Ilstorps skola för att på grund av länsstyrelsens för förrättningsmannen utfärdade förordnande påbörja förrättningen. Tid och plats för sammanträdet hade kungjorts i Ilstorps, Everlövs, Vombs, Bläntorps och Sövde kyrkor den 2, i Björka kyrka den 9, ~~och~~ i tidningen Ystads Allehanda den 1 och i tidningen Skånska Dagbladet den 3 maj 1937 (Bil. B^{1-6}), varjämte kända sakägare erhållit underrättelse, enligt förteckning (Bil. C^1), i anledning varav följande personer jämte synemännen kommit tillstädes:

Sökande till förrättningen:

Överhovstallmästaren Hans Otto Ramel, Övedskloster, genom friherre Otto Ramel, Ekebäck, enligt fullmakt (Bil. D^1)

Södra Åsums pastorat, genom landstingsmannen Jöns Nilsson, Sjöbo, enligt utdrag av protokoll, hållet vid pastoratsstämma den 23 maj 1937 (Bil. D^2).

Lanthmkaren Anders Nilsson, Ilstorp

—— " —— Jöns Knutsson, —— " ——

—— " —— Karl Persson, —— " ——

—— " —— Magnus Schönbeck, —— " ——, genom Olof Schönbeck, enligt fullmakt (Bil. D^3).

Övriga sakägare:

Lantbrukaren	Alfred Andersson,	Möllehus
—— " ——	Alfred Olsson,	Vombs kyrkoherdeboställe
—— " ——	Andreas Norén,	Klockaregården, Veberöd
—— " ——	Magnus Hansson,	Skarrie
Kyrkoherden	✓ E. Kellgren,	Sjöbo, för Ilstorps prästgård
Lantbrukaren	✓ Gustaf Nilsson,	Ilstorps prästgård
—— " ——	Nils Hansson,	Ilstorp
—— " ——	Hjalmar Fältman,	Tullersbo
—— " ——	Jöns Nilsson,	Ilstorp
—— " ——	Jöns Sjögren,	—— " ——
—— " ——	✓ Anders Jönsson,	—— " ——
—— " ——	Anders Gustafsson,	—— " ——
—— " ——	Hans Persson,	—— " ——
—— " ——	Nils Hansson,	Svansjö
—— " ——	Henning Svensson,	Ilstorp
—— " ——	Hugo Sten,	—— " ——
—— " ——	Johan Nilsson,	Välahus
—— " ——	Nils Jonsson,	—— " ——
—— " ——	Karl Jönsson,	—— " ——
—— " ——	Lars Jönsson,	Hemmestorpsmölla
—— " ——	Arvid Andersson,	Hemmestorp.
—— " ——	Per Nilsson,	—— " ——
—— " ——	Jöns Persson,	—— " ——
—— " ——	Emil Helgesson,	—— " ——
—— " ——	Malte Nilsson,	—— " ——
—— " ——	John Olsson,	—— " ——
—— " ——	✓ Hanna Andersson,	—— " ——
—— " ——	✓ Nils Jakobsson,	Everlöv
—— " ——	Anders Hansson,	—— " ——
—— " ——	Alfred Pålsson,	—— " ——
—— " ——	Knut Nilsson,	—— " ——
—— " ——	Jöns Perssons sterbhus, Emil Persson.	—— " ——, genom

Lantbrukaren Anders Andersson, Everlöv
—— " —— ✓ Lars Jönsson, Kumlatofta
—— " —— Alrik Hammarlund, —— " ——
—— " —— ✓ Nils Nilsson, —— " ——
—— " —— Nils Jönsson, —— " ——
—— " —— Per Hanssons Sterbhus, —— " ——, genom Hans Persson
—— " —— Per Olsson, Karup nr 2, såsom ombud för Blentarps pastorat, enligt utdrag av protokoll vid kyrkostämma den 23 maj 1937 (Bil. D⁴).
—— " —— Emil Nilsson, Karup
Ordföranden i Färs härads vägstyrelse, nämndemannen Per Olsson, Omma
—— " —— i Torna härads vägstyrelse, lantbrukaren Per Nilsson, Raby
Lunds stiftsnämnd, genom stiftsnotarien Helge Arfwidsson, enligt resolution av den 20 maj 1937 (Bil. D⁵).

§ 1.

Ansökningen till förrättningen och länsstyrelsens med anledning härav utfärdade förordnande uppläste och bilades handlingarna (Bil. A¹⁻⁴).

§ 2.

Mot synemännen anfördes intet jäv. Själva visste de ej om något jävsförhållande till någon av sakägarna.

§ 3.

Framvisades nivåkarta över torrläggningsområdet och profilritningar över undersökta avlopp. I samband härmed redogjorde förrättningsmannen dels för

vilka avloppsträckor, som enligt hans förmenande borde komma till utförande för att alla i företaget ingående marker skulle såvitt möjligt bliva likställda i torrläggningshänseende, ~~samt lämnade~~ dels för preliminärt beräknade dimensioner å avloppen.

§ 4.

Kellgren framhöll, att till Ilstorps prästgård hörande ängsmarker och delvis även åkermarken lede skada till följd av i Klingvallsån förekommande flöden. Om för framtiden jordbruket å ifrågavarande egendom skulle kunna uppehållas, vore det nödvändigt att ån reglerades, enär försumpningen för vart år grep allt mer omkring sig.

§ 5.

Nils Jönsson, Kumlatofta, yrkade att jämväl bäcken mot Blentarp skulle grävas upp.

§ 6.

Lars Jönsson, Kumlatofta, framhöll, att jordmånen inom torrläggningsområdet var synnerligen vädlande, varför torrläggningen komme att för olika fastigheter och ägotrakter medföra avsevärt olika verkan.

§ 7.

Jöns Nilsson, Ilstorp, ansåg lämpligt, att Klingvallsån å hela ifrågavarande åsträcka uppgrävdes med i huvudsak samma dimensioner, då vattenmängden vore i stort sett densamma.

§ 8.

På fråger upplyste ordföranden i Torna härads vägstyrelse, att vägkassan underhöll landsvägen mellan Everlöv och Ilstorp, fram till ån. Bron över ån vore däremot icke intagen till allmänt underhåll. Densamma, som troligen byggts på

1870-talet, vore i bristfälligt skick och ansågs därför böra ombyggas på torläggningsföretagets bekostnad.

Vidare upplystes, att bron över avloppet söder om Ilstorpsgården, längdmätningspunkt 260+60, byggts efter den 1 januari 1880 och att bron för vägen mellan Ilstorps kyrka och järnvägen, längdmätningspunkt 185+50, byggts för ca 20 år sedan.

§ 9.

Broar eller trummor för vägar av enskild natur ansågos på företagets bekostnad böra byggas på de platser, där sådana för närvarande funnes och järnväl för framtiden vore erforderliga.

§ 10.

Jöns Sjögren m. fl. ansågo lämpligt att än å sträckan ca 51 - ca 63 nygrävdes i häradsgränsen, varigenom flera broar komme att inbesparas.

§ 11.

Ett antal markägare förklarade sig önska göra gemensam sak med sökandena till förrättningen, varom särskild föreningsskrivelse (Bil. E.) blev uppsatt och undertecknad samt vitsordad genom synemännens påskrift.

§ 12.

Kellgren och Ramel yrkade, att avloppen skulle uppgrävas till sådana dimensioner, att risken för översvämningar helt undanröjdes.

§ 13

Därom tillfrågad upplyste Lars Jönsson, att fallhöjden vid Hemmestorpsmölla vore 1.60 m. Under tiden 15 oktober - 30 april vore dämning tillåten, övriga tider av året skulle vattnet rinna fritt. Bestämd

dämningsgräns funnes icke angiven utan ansåg sig Jönsson vara berättigad att vintertid dämma så högt, som förhållandena vid kvarnen medgåve. Vid kvarnen funnes två par stenar, vilka dock icke kunde samtidigt köras. Reservkraft funnes icke installerad.

För genom företaget förorsakad skada å kvarnrörelsen begärdes ersättning med belopp, vars storlek överlämnades åt synemännen att i samråd med i dylika frågor sakkunnig person bestämma.

§ 14.

Tillsades, att synemännen, därest förhållandena så medgåve, ~~[illegible]~~ snarast komme att besiktiga marker och avlopp med början vid Hemmestorpsmölla påföljande dag kl. 9, varefter nytt sammanträde i ärendet skulle hållas å tid och plats, som komme att i laga ordning kungöras.

§ 15.

Det ansågs lämpligt att underrättelse angående kommande sammanträden genom förrättningsmannens försorg tillställdes varje känd sakägare.

§ 16.

Som intet vidare var att anteckna, avslutades sammanträdet.

Ilstorp den 25 maj 1937.

Thore Möller.

Johan Persson Alfr Persson

Onsdagen den 13 april 1938 kl. 3 em inställde sig åter ovan angivna synemän i Ilstorps skola för att fortsätta förrättningens handläggning. På grund av särskilt förordnande inställde sig såsom biträdande förrättningsman civ. ing. K. H. Håård, Stockholm. Genom kungörelse (Bil. B[7-11]), avsänd till pastorsämbetena i Ilstorp, Everlöv, Vomb, Björka, Bläntarp (södra åsum:) och Sövde den 22 mars 1938 för uppläsande i resp. församlingars kyrkor snarast möjligt samt införd i tidningarna Skånska Dagbladet den 26 och i Ystads Allehanda den 28 samma månad, samt genom särskilda underrättelser, enligt förteckning (Bil. C[5]), hade vederbörande intressenter kallats till dagens sammanträde, i anledning varav följande sakägare och ombud kommit tillstädes:

Överhovstallmästaren Hans Otto Ramel, Övedskloster, genom skogvaktaren Bernhard Pehrsson, enligt fullmakt (Bil D[6])

Lantbrukaren Magnus Hansson, Skarrie
Kyrkoherden E. Kellgren, Sjöbo
Lantbrukaren Gustav Nilsson, Ilstorp
Majoren Kunt Stiernswärd, Sövdeborg, såsom ombud för greve Erik Alfred Wolfgang Pipers sterbhus, enligt fullmakt (Bil. D[7]), och grevinnan Anna Aschans sterbhus, enligt fullmakt (Bil. D[8]).

Lantbrukaren Jöns Kuntsson, Klostersågen
—"— Karl Persson, Ilstorp
—"— Magnus Schönbäck, —"—
—"— Gunnar Schönbäck, —"—
—"— Anders Jönsson, —"—
—"— Anders Gustafsson, —"—
—"— Lars Jönsson, Hemmestorpsmölla
—"— Arvid Andersson, Hemmestorp
—"— Per Nilsson, —"—
—"— Jöns Persson, —"—

Lantbrukaren Emil Helgesson, Hemmestorp
—— " —— Malte Nilsson, —— " ——
—— " —— John Olsson, —— " ——
—— " —— Hanna Andersson, —— " ——
—— " —— Gunnar Andersson, Ilstorp
—— " —— Hans Persson, —— " ——
—— " —— Henning Nilsson, —— " ——
—— " —— Henning Svensson, —— " ——
—— " —— Karl Jönsson, Sandbäck
—— " —— Nils Jönsson, —— " ——
—— " —— Edvin Persson, Sjöbo nr 1
—— " —— Nils Jakobsson, Everlöv
—— " —— Anders Hansson, —— " ——
—— " —— Alfred Pålsson, —— " ——
—— " —— Knut Nilsson, —— " ——
—— " —— Jöns Perssons sterbhus, —— " ——, genom lantbrukaren Emil Persson
—— " —— Jöns Nilsson, Henriksdal
—— " —— Nils Nilsson, Kumlatofta nr 1
—— " —— Lars Jönsson, —— " ——
—— " —— Alrik Hammarlund, —— " ——
—— " —— Nils Nilsson, —— " —— " 4
—— " —— Nils Jönsson, —— " ——
—— " —— Per Hanssons sterbhus, —— " ——, genom lantbrukaren Hans Persson

Fårs vägstyrelse, genom dess ordförande, nämndemannen Per Olsson, Ormna

Torna vägstyrelse, genom dess vice ordförande, lantbrukaren Wilhelm Nilsson, Blåntarp, enligt fullmakt (Bil. D⁹).

Kungl. Kammarkollegiet, genom förste advokatfiskalen Nils Wickbom, enligt förordnande (Bil. D¹⁰).

Lunds stiftsnämnd, genom stiftsnotarien Helge Arfwidsson, enligt resolution (Bil. D¹¹).

Lantbrukaren Anders Nilsson, Ilstorp
—— " —— Alfred Andersson, Möllehus
—— " —— Johan Olsson, Everlöv

§ 17.

Det vid förra sammanträdet förda protokollet upplästes och lämnades utan anmärkning

§ 18.

Länsstyrelsens förordnande för biträdande förrättningsmannen upplästes och lades till handlingarna (Bil. A⁵).

§ 19.

Biträdande förrättningsmannen förklarades ojävig.

§ 20.

Av fiskeriintendenten i Södra distriktet avgivet yttrande upplästes och lades till handlingarna (Bil. F).

§ 21

Av arbetsutskottet inom Skånes naturskyddsförening till förrättningsmannen avgiven skrivelse angående den inverkan, som torrläggningsföretaget från naturskyddsynpunkt kunde tänkas utöva, upplästes och bilades handlingarna (Bil. G).

§ 22.

n C Förste advokatfiskal Wickbom framhöll, att företaget kunde väntas medföra förlust för fågellivet. På utredningens nuvarande ståndpunkt ville kammar-advokatfiskalsämbetet icke taga definitiv ställning till företaget. Ämbetet hade för avsikt att hos (Natur)vetenskapsakademien inhämta yttrande i ärendet samt förbehöll sig rätt att vid senare tillfälle framställa sina yrkanden.

Ämbetet hemställde, att synemännen måtte

beaktas från naturskyddshåll framförda synpunkter samt föreskriva de åtgärder till fiskets upphjälpande, som i fiskeriinstendentens skrivelse föreslagits.

§ 23.

Kellgren meddelade, att protokollet först efter den tvekan anslutit sig till företaget med hänsyn till dess inverkan på fågellivet. För Glstorps prästgård vore det emellertid nödvändigt att företaget komme till stånd för att landtunnel skall kunna upprätthållas i nuvarande omfattning. Samma vore även förhållandet med flertalet av företaget berörda fastigheter.

Naturskyddsintressenas berättigade krav böra så vitt möjligt tillgodoses, men hänsyn måste i första hand tagas till jordbrukets intressen och till de personer, som därav skola föra sin bärgning.

§ 24.

Lars Hansson upplyste, att ansökan om laga syn angående Klingavallsåns reglering ingivits till länsstyrelsen redan på 1880-talet. Frågan hade emellertid fått förfalla. Sedermera hade mellan berörda markägare träffats överenskommelse angående sänkning av ån, vilken överenskommelse fastställts av länsstyrelsen. Om sänkningarna utförts på överenskommet sätt, hade det nu planerade företaget icke erfordrats.

§ 25.

Kiemsvärd meddelade, att nämnda överenskommelse innehållit bestämmelsen angående kostnadernas fördelning och att med stöd därav bidrag till underhållet kommat utgå av vederbörande markägare.

§ 26.

Kellgren begärde upplysning, huruvida staten kunde tänkas träda emellan och ersätta markägarna genom översvämningarna tillskyndad förlust, eller om dessa vore skyldiga att i naturskyddets intresse finna sig i nuvarande förhållanden.

§ 27.

Förrättningsmannen redogjorde för preliminärt upprättet förslag till uppgrävning av Klingvallsån med tillflöden samt angav å varje fastighet belöpande ungefärliga kostnader.

§ 28.

Biträdande förrättningsmannen uppläste protokoll, fört vid besiktning av Hemmestorpsmölla den 28 sistlidna februari (Bil. L.1) samt redogjorde för innehållet i en med anledning av besiktningen uppsatt P.M.

§ 29.

Johan Olsson, Everlöv, framhöll, att hans invid järnvägen mellan Sjöbo och Veberöd belägna marker kunde väntas bliva översvämmade, om företaget komme till stånd. Olsson förklarade sig icke vilja förena sig med sökandena till förrättningen för att få företaget utsträckt genom sin fastighet.

§ 30.

En del markägare inom Sjöbo och Sandbäck förenade sig med sökandena (Bil. E).

§ 31.

Lars Jönsson framhöll, att inom Sars härad belägen del av vägen mellan Blentarp och Ilstorp, sedan densamma iordningställts, troligen komme att intagas till allmänt underhåll.

§ 32.

Ombudet för Torna vägstyrelse meddelade, att trafiken på angivna väg vore ringa och att det kunde ifrågasättas, huruvida vägstyrelsen komme att i framtiden underhålla inom Torna härad belägen del av vägen.

§ 33.

Tillsades, att nytt sammanträde i ärendet skulle hållas å tid och plats, som komme att i laga ordning kungöras.

§ 34.

Som intet vidare förekom avslutades sammanträdet.

Ilstorp den 13 april 1938

Thore Möller

H. H. Löw

Alfr Persson Johan Persson

Tisdagen den 14 november 1939 kl. 11 fm inställde sig ovan angivna synemän på gästgivaregården i Sjöbo för att fortsatta förrättningens handläggning. Vid sammanträdet, som kungjorts i Ilstorps, Södra Åsums, Everlövs, Vombs, Björka, Bläntarps och Sövde socknars kyrkor den 29 oktober 1939 och i tidningarna Ystads Allehanda och Skånska Dagbladet den 25 samma månad (Bil. B[12-17]), och varom kända intressenter erhållit underrättelse, enligt förteckning (Bil. C[4]), tillstädeskommo följande sakägare och ombud:

Överhovstallmästaren Hans Otto Ramel, Övedskloster, genom friherre Otto Ramel, Ekebäck

Södra Åsums pastorat genom landstingsmannen Jöns Nilsson, Sjöbo

Kyrkoherden E. Kellgren, Sjöbo.

Lantbrukaren	Alfred Andersson,	Möllehus
—— " ——	Magnus Hansson,	Skarrie
—— " ——	Gustaf Nilsson,	Ilstorp
Majoren	Kunt Stiernswärd,	Sövdeborg
Fru	Johanna Kuntsson,	Ilstorp, genom lantbrukaren Kunt Nilsson, enligt fullmakt (Bil. D[12])
Lantbrukaren	Karl Persson,	Ilstorp
—— " ——	Jöns Nilsson,	—— " ——
—— " ——	Magnus Schönbäcks sterbhus	—— " ——, genom sterbhusdelägaren Olof Schönbäck
—— " ——	Gunnar Schönbäck,	Ilstorp
—— " ——	Anders Jönsson,	—— " ——
—— " ——	Lars Jönsson,	Hemmestorpsmölla
—— " ——	Arvid Andersson,	Hemmestorp
—— " ——	Per Nilsson,	—— " ——
—— " ——	Jöns Persson,	—— " —— nr 4
—— " ——	Malte Nilsson,	—— " ——
—— " ——	Jöns Persson,	—— " —— " 5
—— " ——	Nils Nilsson,	—— " ——
Fru	Hanna Andersson,	—— " ——
Lantbrukaren	Nils Eriksson,	Ilstorp
—— " ——	Gunnar Andersson,	—— " ——
—— " ——	Nils Hansson,	Svansjö
—— " ——	Henning Svensson,	Ilstorp
—— " ——	Johan Nilsson,	Välahus
—— " ——	Karl Jönsson,	Sandbäck
—— " ——	Nils Jönsson,	—— " ——
—— " ——	Nils Jakobsson,	Everlöv
—— " ——	Anders Hansson,	—— " ——
—— " ——	Alfred Pålsson,	—— " ——
—— " ——	Kunt Nilsson,	—— " ——
—— " ——	Jöns Perssons sterbhus,	—— " ——, genom sterbhusdelägaren Emil Persson
—— " ——	Otto Wennström,	Kumlatofta

Lantbrukaren Nils Nilsson, Kumlatofta nr 1
—— " —— Lars Jönsson, —— " ——
—— " —— Alrik Hammarlund, —— " ——
—— " —— Nils Nilsson, —— " —— " 4
—— " —— Nils Jönsson, —— " ——
Ordföranden i styrelsen för Fårs vägdistrikt, nämndemannen Per Olsson i Omma
Vice ordföranden i styrelsen för Torna vägdistrikt, lantbrukaren Wilhelm Nilsson i Bläntarp, enligt fullmakt (Bil. D[13]).
Kungl. Kammarkollegiet, genom förste advokatfiskalen Nils Wickbom
Lunds stiftsnämnd, genom stiftsjägmästaren L. Övergaard, enligt resolution (Bil. D[14]).
Skånes Naturskyddsförening genom ~~den~~ ordföranden i föreningens arbetsutskott, professorn Bertil Hanström, och amanuensen Gustaf Rudebeck
Stadsingenjören A. Jerdén, Malmö

§ 35.

Protokollet från föregående sammanträde upplästes och godkändes.

§ 36.

Förrättningsmannen redogjorde för innehållet i en mellan strandägarna vid Klingvallsån träffad, av Kungl. Maj:ts befallningshavande den 29 maj 1899 fastställd överenskommelse angående uppgrävning och rensning av ån (Bil. I.)

§ 37.

Ramel framhöll att flödena under senare

år tilltagit i häftighet, särskilt efter sänkningen av Sövdesjön och Snogeholmssjön, varför i överenskommelsen meddelade föreskrifter icke vore tillfyllest.

§ 38.

Av Skånes Naturskyddsförening och Kungl. Kammarkollegiet avgivna skrivelser (Bil. G^2, G^3 och H^1) upplästes och lades till handlingarna.

§ 39.

Kammaradvokatfiskalsämbetets ombud framhöll, att viktiga naturskyddsintressen genom åregleringen skulle råka i fara, varför ämbetet vidhöll sitt i nyssnämnda skrivelse framställda yrkande.

§ 40.

Kellgren beklagade, att en sammanjämkning, som tillgodosåg såväl jordbrukets som naturskyddets intressen icke kunnat avägabringas. Under sådana förhållanden hade markägarna ingen annan möjlighet än att låta saken ha sin gång.

§ 41

Hanström anförde: För tillgodoseende av jordbrukets intressen hava tidigare så många torläggningsföretag genomförts, att det synes rimligt, att naturskyddsintresset i detta fall får sina önskemål beaktade.

Även om företaget genomfördes i begränsad omfattning så att vissa marker torrlades och vattenstånden inom övriga områden bibehölls vid nuvarande nivå, så skulle fågellivet även inom det skyddade området menligt påverkas av åtgärden. Då djur- och växtlivet å ifrågavarande marker vore särskilt intressant, hade Naturskyddsföreningen sett sig nödsakad att avstyrka varje ingrepp.

§ 42.

Ramel fann förklarligt, att Naturskyddsföreningen motsatte sig den föreslagna vattenregleringen. Man kan dock icke begära, att markägarna i naturskyddets intresse skola utan ersättning göra den uppoffring, som ett bibehållande av markerna i nuvarande skick medför. De fastigheter, som beröras av företaget, hava sina bästa marker i närheten av Klingavallsån, varför det för dem är ett livsvillkor att företaget kommer till stånd, så att rationell brukning blir möjlig.

§ 43.

Wickbom hänvisade till ett planerat företag, avsende utdikning av sjön nyss på Gotland, varest markägarna genom statsmakternas ingripande tillerkänts ersättning för den skada de kunde komma att lida. Därest myren bibehölls i befintligt skick. Även beträffande en tillkommande företag borde det finnas möjlighet att på administrativ väg få ersättningsfrågan reglerad.

§ 44.

Kellgren framhöll, att man av enskilda markägare icke kan fordra, att de år efter år skola finna sig i de förluster, som det höga vattenståndet förorsakar. Frågan kommer dock i ett annat läge, om statsmaktema vore villiga att hålla markägarna skadeslösa.

§ 45.

Hans Nilsson, såsom ombud för södra Åsums pastorat, anmärkte, att förhållandena icke kunde finna sig i, att utredningen ytterligare fördrojdes. Under de år förrättningen pågått, hade Naturskyddsföreningen haft möjlighet att ordna med inlösen av området.

Enligt 1899 års av länsstyrelsen fastställda

överenskommelse ägde intressenterna rätt att företaga erforderliga grävnings- och rensningsarbeten i Klingvallsån. Om dessa arbeten utfördes med tillräcklig omsorg, så kunde även därigenom förhållandena ändras i av naturvännerna icke önskad riktning.

§ 46.

Hanström framhöll, att Naturskyddsföreningens ekonomiska möjligheter vore begränsade. Genom kulturåtgärder av olika slag hade landskapsbilden, speciellt i Skåne, i hög grad förändrats, varför det vore önskvärt, att något område bevarades i sitt ursprungliga skick.

§ 47.

Lars Jönsson i Rumlatofta ansåg, att frågan om åreglering borde tillsvidare anstå med hänsyn till de svissa tiderna. Om rensning utföres enligt 1899 års överenskommelse, så skulle en avsevärd besparing uppnås. Ytterligare torrläggning kunde väntas medföra minskad gräsväxt på ängarna.

§ 48.

Rameel medgav, att nuvarande fuktighetsälskande växter efter torrläggningen troligen komme att dö ut. Däremot kunde kulturväxter trivas på markerna varigenom skörden såväl kvantitativt som framförallt kvalitativt komme att förbättras.

§ 49.

— Därom tillfrågade, förklarade sig sökandena icke önska återkalla eller uppskjuta förrättningen.

§ 50.

Förrättningsmannen redogjorde för det upp-

rätta förslaget, den beräknade båtnaden, kostnadernas fördelning m. m.

§ 51.

Biträdande förrättningsmannen avgav redogörelse för värderingen av vattenkraften vid Hammarstorps-mölla m. m.

§ 52.

Efter överläggning avgåvo synemännen utlåtande (Bil. S.), vilket genom upplåsning delgavs de närvarande.

§ 53.

Uppdrogs åt lantmätaren Gustaf Wilson, Ystorp, Ljöbo, att mottaga och förvara till företaget hörande handlingar och ritningar samt att sammankalla delägarna för val av styrelse.

§ 54.

Beslöts, att till skiftesförrättaren skulle utgå ersättning med 100 kronor för år 1939 samt därefter 100 kronor per kalenderår.

§ 55.

Utmätades gode männens ersättningar och uppgingo till 128 kronor för Johan Persson samt 111 kronor 60 öre för Alfred Persson, eller tillhopa 239 kronor 60 öre.

§ 56.

Antecknades, att förrättningsmannen debiterat dagsarvode för följande antal dagar och förrättningsåtgärder:

Långdmätning, avvägning o. dyl.	42 dagar
Markvärdering	4 "
Sammanträden	4 "
Utredning ang. alternativa förslag, andelningsritning m. m.	5 "

Utredning på lantmäterikontoret	8 dagar
Upprättande av förslag till stödjemur	1 "
Summa	64 dagar

§ 57.

Tillsades, att avskrifter och kopior av handlingar och ritningar komme att inom trettio dagar tillställas aktförvararen.

§ 58.

Förrättningen förklarades avslutad.

§ 59.

Som intet vidare förekom, upplästes protokollet och sammanträdet avslutades.

Sjöbo den 14 november 1939.

Thore Möller.

H. H. Kiöld

Alfr Persson Johan Persson

Bil A 4.

Ek.d.litt. — n:r 18260 1936.

RESOLUTION.

Översändes till extra landtmätningsingenjören Th. Möller, — som förordnas att, därest laga hinder ej möter, i behörig ordning företaga den i inneliggande ansökan omförmälda förrättning; skolande bevis om detta förordnandes emottagande skyndsamt hit insändas.

Malmö i landskansliet den 11 december 1936.

På länsstyrelsens vägnar:



103
1936

Bil. 3.

Ink. till Lantbruksingeniörskontoret
den 15/2 1936

Ek.d.litt. — n:r 18/260 1936.

RESOLUTION.

Översändes till Lantbruksingeniören i Malmöhus län, som förordnas att, därest laga hinder ej möter, i behörig ordning företaga den i inneliggande ansökan omförmälda förrättning; skolande bevis om detta förordnandes emottagande skyndsamt hit insändas.

Malmö i landskansliet den 14 februari 1936.

Erkänt mottagandet d. 18/2 - 36.

22.

Bil. A.

18

Ek. D. litt. ~ nr 261 år 1936

Länsstyrelsen i Malmöhus län.

Ink. 14. FEB. 1936

Landskansliet.

Till
Länsstyrelsen
i Malmöhus län

Undertecknade få härmed vördsamt anhålla om förordnande för vederbörlig förrättningsman att enligt 10 kap. vattenlagen handlägga syneförrättning jämlikt 7 kap. samma lag (avseende reglering av Klingvallsån från Sövde mölla och nedåt mot Hemmestorps mölla så långt som erfordras, för att (vara) marker icke skola översvämmas.) (Med ansökan anses erhålla reglering av vattenståndet så att åkermark kan torrläggas till lagenligt djup samt för ängsmark att översvämning förhindras.)

Ilstorp den 25 januari 1936.

Hans Otto Ramel

Å Södra Åsens portnäs vägnar.

E. Kellgren
Kyrkoskrivare ordf.

Anders Nilsson
Ilstorp Nr 25

Karl Persson
Ilstorp Nr 11

Jöns Knutsson
Ilstorp Nr 18

Nils Nilsson
Kumsaisgen nr 1

Mårten Larsson*)
Kumsatefter 1

Magnus Schönbeck
Ilstorp Nr 11

*) Äges numera av Otto Vennström (nov. 1939)

Bil. A 2 a.

Utdrag av Protokoll, hållet vid gemensamma kyrkostämman med Södra Ålsund och Isstorps för Samlingar den 30 oktober 1935.

§ 1.

Från arrendatorn av Isstorps prästlöneboställe, Gustav Nilsson, hade inkommit en skrivelse med omförmälan, at stora delar av nämnda boställe bida av översvämningar från den genom tgarna flytande Klingevallsån och därav följande högt grundvatten. Jordens användbarhet och avkastning hade därför under de senaste åren i hög grad försämrats. Han hemställde därför, at kyrkoråder och postoratsstämman ville behandla frågan om dessa markers tomläggning.

Kyrkoråder fann saken i hög grad behjärtansvärd och ville föreslå postoratsstämman at ingå till bönsstyrelsen såsom sökande i och för upphönsning och fördjupning av Klingevallsån, under förutsättning at stiftsnämnden därtill bömnas sit medgivande och at arrendatorn kommer at svara för de kostnader, som komma at påvila bönebostället. Postoratsstämman godkände kyrkorådets förslag till alla delar.

— — — — — — — — — — —

Som ovan
C. Kellgren
Postoratsstämmans ordförande

Justerat:
C. Ramel
Magnus Löfgren

Protokollsjusteringen kungjord i Södra Ålsund och Isstorps för Samlingars kyrkor söndagen den 10/11 1935, betygar
C. Kellgren

Rätt utdraget, betygar ex officio
C. Kellgren

Bil A 2 b.

Lunds Stiftsnämnd

D:nr 2561 S. Utdrag ur Lunds stiftsnämnds protokoll den 17 januari 1936.

§ 6. Arrendatorn av lönebostället 3/8 mantal Ilstorp nr 1 i Ilstorps socken hade för kyrkorådet i Södra Åsums och Ilstorps församlingars pastorat framhållit, att - sedan Snogeholmssjön undergått sänkning samt till Sövdesjön ledande vattendrag blivit uppmuddrade och rätade ävensom Klingvallsån från Sövdesjön till Sövde Mölla blivit fördjupad - vattenflödet i nämnda å i så hög grad ökats, att ängarna och stora delar av åkermarken till ovannämnda löneboställe kommit att lida av översvämning och för högt grundvatten samt att härigenom jordens användbarhet och avkastning betydligt försämrats under de senaste åren. Med anledning härav hade i enlighet med pastoratskyrkorådets förslag pastoratskyrkostämman den 30 oktober 1935 beslutat ingå till länsstyrelsen såsom sökande i och för upprensning och fördjupning av Klingvallsån under förutsättning att stiftsnämnden lämnade sitt medgivande därtill samt att boställsarrendatorn komme att svara för de kostnader, som kommo att påvila lönebostället. Därefter hade pastoratskyrkostämmans ordförande kyrkoherden E. Kellgren under åberopande av pastoratskyrkostämmans beslut anhållit, att stiftsnämnden måtte för sin del medgiva pastoratet att hos länsstyrelsen i Malmö ställa sig såsom sökande i och för fördjupning och upprensning av den genom löneboställets ägor flytande Klingvallsån.

I avgivet yttrande hade statens lantbruksingenjör C.H. Wallér tillstyrkt pastoratets anhållan att för torrläggning av marker till lönebostället få hos länsstyrelsen ansöka om syneförrättning enligt vattenlagen. Jämväl boställsnämndsordföranden kaptenen E. Hagberth hade tillstyrkt pastoratets anhållan.

Efter föredragning beslöt stiftsnämnden lämna det begärda tillståndet för pastoratet att hos länsstyrelsen ansöka om förordnande för statens lantbruksingenjör eller annan behörig person till handläggande av syneförrättning rörande torrläggning av mark, som det med ansökningen avsedda företaget kunde komma att avse. Som ovan.

I t jänsten

Helgeh[illegible]

Södra Åsums pastoratskyrkoråd.

RS.

Bil 5.

LÄNSSTYRELSEN
I
MALMÖHUS LÄN

LANDSKANSLIET

Till civilingenjören K.H. Håård,

Stockholm.

Sedan länsstyrelsen den 11 december 1936 förordnat extra lantbruksingenjören Thore Möller att handlägga syneförrättning enligt 7 kap. vattenlagen angående reglering av Klingvallsån från Sövde mölla och nedåt mot Hemmestorps mölla, har Möller uti en denna dag inkommen skrift anmält att verkställda undersökningar givit vid handen att dels Hemmestorps mölla måste ändras eller utrivas och dels ägare av vattenverk nedströms kvarnen eventuellt kunde tillskyndas förlust av vattenkraft, varför förordnande av biträdande förrättningsman vore erforderligt.

I anledning härav förordnar länsstyrelsen jämlikt 10 kap. 34 § andra stycket vattenlagen härigenom Eder att deltaga i omförmälda förrättning såsom biträdande förrättningsman vid handläggning av fråga om ändring eller utrivning av Hemmestorps mölla eller annan åtgärd, varigenom ägare av strömfall tillskyndas förlust av vattenkraft, och vad därmed sammanhänger.

Malmö i landskansliet den 11 januari 1938.

Bil. B'

Kungörelse.

Syneförrättning enligt vattenlagen avseende reglering av Klingvallsån med tillflöden från Sövdemölla till Hemmestorpsmölla för torrläggning av marker tillhörande Ilstorps,Everlövs,Vombs och Björka socknar,Malmöhus län,handlägges vid sammanträde i Ilstorps skola tisdagen den 25 maj 1937 kl. 2 em.

Företaget synes komma att beröra fastigheter inom Vomb i Vombs socken,Skarrie i Björka socken,Ilstorp,Svansjö,Välahus och Sandbäck i Ilstorps socken,Karup i Bläntarps socken,Sövdeborg,Sövdemölla,Sövde och Lågröd i Sövde socken,Hemmestorpsmölla,Hemmestorp,Everlöv och Kumlatofta i Everlövs socken,genom angivna fastigheter gående vägar ävensom marker och vattenverk utmed Klingvallsån från Hemmestorpsmölla till Kävlingeån,allt i Malmöhus län.

Höör den 29 april 1937

[signature]

Statens e. lantbruksingenjör

Upplästa i Ilstorps kyrka Söndagen den 2/5 1937, betygar C. Kellgren

Bil. B 2

K u n g ö r e l s e.

Syneförrättning enligt vattenlagen avseende reglering av Klingvallsån med tillflöden från Sövdemölla till Hemmestorpsmölla för torrläggning av marker tillhörande Ilstorp nr 11, 18 och 25, Kumlatofta nr 1, Vomb nr 15 och Skarrie nr 3 i Ilstorps, Everlövs, Vombs och Björka socknar, Malmöhus län, handlägges vid sammanträde i Ilstorps skola tisdagen den 25 maj 1937 kl. 2 em.

Företaget synes komma att beröra fastigheter inom Vomb i Vombs socken, Skarrie i Björka socken, Ilstorp, Svansjö, Välahus och Sandbäck i Ilstorps socken, Karup i Blentarps socken, Sövdeborg, Sövdemölla, Sövde och Lågröd i Sövde socken, Hemmestorpsmölla, Hemmestorp, Everlöv och Kumlatofta i Everlövs socken, genom angivna fastigheter gående vägar ävensom marker och vattenverk utmed Klingvallsån från Hemmestorpsmölla till Kävlingeån, allt i Malmöhus län.

Höör den 29 april 1937

Statens e. lantbruksingenjör

Uppläst i Everlövs Kyrka
den 2/5 1937

Bil. B.[3]

Kungörelse.

Syneförrättning enligt vattenlagen avseende reglering av Klingvallsån med tillflöden från Sövdemölla till Hemmestorpsmölla för torrläggning av marker tillhörande Ilstorps,Everlövs,Vombs och Björka socknar,Malmöhus län,handlägges vid sammanträde i Ilstorps skola tisdagen den 25 maj 1937 kl. 2 em.

Företaget synes komma att beröra fastigheter inom Vomb i Vombs socken,Skarrie i Björka socken,Ilstorp,Svansjö,Välahus och Sandbäck i Ilstorps socken,Karup i Bläntarps socken,Sövdeborg,Sövdemölla,Sövde och Lågröd i Sövde socken,Hemmestorpsmölla,Hemmestorp,Everlöv och Kumlatofta i Everlövs socken,genom angivna fastigheter gående vägar ävensom marker och vattenverk utmed Klingvallsån från Hemmestorpsmölla till Kävlingeån,allt i Malmöhus län.

Höör den 29 april 1937

Thore Möller

Statens e. lantbruksingenjör

Uppslöst i Vombs Kyrka
d. 2/5 1937 bet.
Paul R. Förfereind.
p. t.

Bil. B 4

K u n g ö r e l s e.

Syneförrättning enligt vattenlagen avseende reglering av Klingvallsån med tillflöden från Sövdemölla till Hemmestorpsmölla för torrläggning av marker tillhörande Ilstorp nr 11, 18 och 25, Kumlatofta nr 1, Vomb nr 15 och Skarrie nr 3 i Ilstorps, Everlövs, Vombs och Björka socknar, Malmöhus län, handlägges vid sammanträde i Ilstorps skola tisdagen den 25 maj 1937 kl. 2 em.

Företaget synes komma att beröra fastigheter inom Vomb i Vombs socken, Skarrie i Björka socken, Ilstorp, Svansjö, Välahus och Sandbäck i Ilstorps socken, Karup i Blentarps socken, Sövdeborg, Sövdemölla, Sövde och Lågröd i Sövde socken, Hemmestorpsmölla, Hemmestorp, Everlöv och Kumlatofta i Everlövs socken, genom angivna fastigheter gående vägar liksom marker och vattenverk utmed Klingvallsån från Hemmestorpsmölla till Kävlingeån, allt i Malmöhus län.

Höör den 29 april 1937

Statens o. lantbruksingenjör

Upplåst i Blentarps kyrka sönd. d. 2 maj 1937

p. adj.

Bil. B. 5

Kungörelse.

Syneförrättning enligt vattenlagen avseende reglering av Klingvallsån med tillflöden från Sövdemölla till Hemmestorpsmölla för torrläggning av marker tillhörande Ilstorp nr 11, 18 och 25, Kumlatofta nr 1, Vomb nr 15 och Skarrie nr 3 i Ilstorps, Everlövs, Vombs och Björka socknar, Malmöhus län, handlägges vid sammanträde i Ilstorps skola tisdagen den 25 maj 1937 kl. 2 em.

Företaget synes komma att beröra fastigheter inom Vomb i Vombs socken, Skarrie i Björka socken, Ilstorp, Svansjö, Välahus och Sandbäck i Ilstorps socken, Karup i Bläntarps socken, Sövdeborg, Sövdemölla, Sövde och Lågröd i Sövde socken, Hemmestorpsmölla, Hemmestorp, Everlöv och Kumlatofta i Everlövs socken, genom angivna fastigheter gående vägar ävensom marker och vattenverk utmed Klingvallsån från Hemmestorpsmölla till Kävlingeån, allt i Malmöhus län.

Höör den 29 april 1937

Nils Möller

Statens e. lantbruksingenjör

Upplåst i Sövde kyrka sönd. d. 2 maj 1937

Nils G. Rhodin

p.-adj.

Bil. B 6.

K u n g ö r e l s e.

Syneförrättning enligt vattenlagen avseende reglering av Klingvallsån med tillflöden från Sövdemölla till Hemmestorpsmölla för torrläggning av marker tillhörande Ilstorps,Everlövs,Vombs och Björka socknar,Malmöhus län,handlägges vid sammanträde i Ilstorps skola tisdagen den 25 maj 1937 kl. 2 em.

Företaget synes komma att beröra fastigheter inom Vomb i Vombs socken,Skarrie i Björka socken,Ilstorp,Svansjö,Välahus och Sandbäck i Ilstorps socken,Karup i Bläntarps socken,Sövdeborg,Sövdemölla,Sövde och Lågröd i Sövde socken,Hemmestorpsmölla,Hemmestorp,Everlöv och Kumlatofta i Everlövs socken,genom angivna fastigheter gående vägar ävensom marker och vattenverk utmed Klingvallsån från Hemmestorpsmölla till Kävlingeån,allt i Malmöhus län.

Höör den 29 april 1937

Statens e. lantbruksingenjör

Uppläst i ~~Öveds~~ Björka kyrka den 9/5 1937, betygar

Införd i tidningarna Ystads Allehanda den 1 och Skånska Dagbladet den 3 maj 1937, betygar:

Bil. B.

Kungörelse.

Syneförrättning enligt vattenlagen angående reglering av Klingvallsån med tillflöden från Sövdemölla till Hemmestorpsmölla för torrläggning av marker inom Everlövs, Bläntarps, Vombs, Björka, Ilstorps, Södra Åsums och Sövde socknar av Malmöhus län handlägges ånyo vid sammanträde i Ilstorps skola onsdagen den 13 april 1938 kl. 3 em.

Företaget synes komma att beröra fastigheter inom Hemmestorp, Hemmestorpsmölla, Everlöv, Rödde Lilla, Kumlatofta, Karup, Skarrie, Ilstorp, Sandbäck, Sjöbo, Sövdemölla, Sövdeborg, Sövde, Lågröd och Nya Lågröd, genom angivna fastigheter gående vägar ävensom marker och vattenverk utmed Klingvalls- och Kävlingeåarna från och med Hemmestorpsmölla till havet.

Vid sammanträdet kommer preliminärt förslag att framläggas.

Höör den 22 mars 1938.

Thore Möller

Statens e. lantbruksingenjör.

Upplöst: Ilstorps Församlings Kyrko Söndagen den 27/3 1938, betyggas

C. Kellgren p.l.

Bil. B 8.

Kungörelse.

Syneförrättning enligt vattenlagen angående reglering av Klingvallsån med tillflöden från Sövdemölla till Hemmestorpsmölla för torrläggning av marker inom Everlövs, Bläntarps, Vombs, Björka, Ilstorps, Södra Åsums och Sövde socknar av Malmöhus län, handlägges ånyo vid sammanträde i Ilstorps skola onsdagen den 13 april 1938 kl. 3 em.

Företaget synes komma att beröra fastigheter inom Hemmestorp, Hemmestorpsmölla, Everlöv, Rödde Lilla, Kumlatofta, Karup, Skarrie, Ilstorp, Sandbäck, Sjöbo, Sövdemölla, Sövdeborg, Sövde, Lågröd och Nya Lågröd, genom angivna fastigheter gående vägar ävensom marker och vattenverk utmed Klingvalls- och Kävlingeåarna från och med Hemmestorpsmölla till havet.

Vid sammanträdet kommer preliminärt förslag att framläggas.

Höör, den 22 mars 1938.

Nils Möller

Statens e. lantbruksingenjör.

Upplåst: Everlövs Kyrka den 27/3 1938. betygar

Eric Kastman p.l.

Bil. B 9.

Kungörelse.

Syneförrättning enligt vattenlagen angående reglering av Klingvallsån med tillflöden från Sövdemölla till Hemmestorpsmölla för torrläggning av marker inom Everlövs, Bläntarps, Vombs, Björka, Ilstorps, Södra Åsums och Sövde socknar av Malmöhus län handlägges ånyo vid sammanträde i Ilstorps skola onsdagen den 13 april 1938 kl. 3 em.

Företaget synes komma att beröra fastigheter inom Hemmestorp, Hemmestorpsmölla, Everlöv, Rödde Lilla, Kumlatofta, Karup, Skarrie, Ilstorp, Sandbäck, Sjöbo, Sövdemölla, Sövdeborg, Sövde, Lågröd och Nya Lågröd, genom angivna fastigheter gående vägar ävensom marker och vattenverk utmed Klingvalls- och Kävlingeåarna från och med Hemmestorpsmölla till havet.

Vid sammanträdet kommer preliminärt förslag att framläggas.

Höör den 22 mars 1938.

Störe Möller

Statens e. lantbruksingenjör.

Uppsläst i Vombs kyrka den 27/3 1938 bet.
Paul R. Söderlind
p.t.

Bil B. 10

K u n g ö r e l s e .

Syneförrättning enligt vattenlagen angående reglering av Klingvallsån med tillflöden från Sövdemölla till Hemmestorpsmölla för torrläggning av marker inom Everlövs, Bläntarps, Vombs, Björka, Ilstorps, Södra Åsums och Sövde socknar av Malmöhus län, handlägges ånyo vid sammanträde i Ilstorps skola onsdagen den 13 april 1938 kl. 3 em.

Företaget synes komma att beröra fastigheter inom Hemmestorp, Hemmestorpsmölla, Everlöv, Rödde Lilla, Kumlatofta, Karup, Skarrie, Ilstorp, Sandbäck, Sjöbo, Sövdemölla, Sövdeborg, Sövde, Lågröd och Nya Lågröd, genom angivna fastigheter gående vägar ävensom marker och vattenverk utmed Klingvalls- och Kävlingeåarna från och med Hemmestorpsmölla till havet.

Vid sammanträdet kommer preliminärt förslag att framläggas.

Höör den 22 mars 1938.

Statens e. lantbruksingenjör.

Uppläst i ~~Öveds~~ Björka kyrka
den 23/3 1938, betygar
p. l.

Bil. B 11.

K u n g ö r e l s e .

Syneförrättning enligt vattenlagen angående reglering av Klingvallsån med tillflöden från Sövdemölla till Hemmestorpsmölla för torrläggning av marker inom Everlövs, Bläntarps, Vombs, Björka, Ilstorps, Södra Åsums och Sövde socknar av Malmöhus län, handlägges ånyo vid sammanträde i Ilstorps skola onsdagen den 13 april 1938 kl. 3 em.

Företaget synes komma att beröra fastigheter inom Hemmestorp, Hemmestorpsmölla, Everlöv, Rödde Lilla, Kumlatofta, Karup, Skarrie, Ilstorp, Sandbäck, Sjöbo, Sövdemölla, Sövdeborg, Sövde, Lågröd och Nya Lågröd, genom angivna fastigheter gående vägar ävensom marker och vattenverk utmed Klingvalls- och Kävlingeåarna från och med Hemmestorpsmölla till havet.

Vid sammanträdet kommer preliminärt förslag att framläggas.

Höör den 22 mars 1938.

Statens e. lantbruksingenjör.

Upplöst i Södra Åsums Jörsamling, kyrko söndagen den 27/3 1938, betygar

E. Heligren pl.

Införd i tidningarna Skånska Dagbladet den 26 och Ystads Allehanda den 28 mars 1938, betygar:

Bil. B 13

K u n g ö r e l s e .

Synef örrättning enligt vattenlagen angående reglering av Klingvallsån med tillflöden från Söydemölla till Hemmestorpsmölla för torrläggning av marker inom Everlövs, Bläntarps, Vombs, Björka, Ilstorps, Södra Åsums och Söyde socknar av Malmöhus län handlägges ånyo vid sammanträde på gästgivaregården i Sjöbo tisdagen den 14 november 1939 kl. 11 fm.

Företaget synes komma att beröra marker tillhörande Hemmestorpsmölla nr 1, Hemmestorp nr 1 - 9, Mossen nr 1, Everlöv nr 1, 2, 4 och 7 - 14, Rödde Lilla /Tormaden/ nr 1, Kumlatofta nr 1 - 6, 8 och 9, Karup nr 3 - 5, 7 - 10, 14, 19 och 23, Vomb nr 1, 32 och 50, Skarrie nr 3, Ilstorp nr 1, 7 - 12 och 14 - 25, Svansjö nr 1, Sandbäck nr 1, 2 och 6, Sjöbo nr 1, Söydemölla nr 1, Söydeborg nr 1, Söyde nr 3 - 8 och 10, Lågröd nr 1 samt Månstorp nr 1, genom angivna fastigheter gående vägar ävensom marker och vattenverk utmed Klingvalls- och Kävlingeåarna från och med Hemmestorpsmölla till Öresund.

Vid sammanträdet förekommer bl.a. styrelseval.

Höör den 23 oktober 1939.

Thore Möller

/ Thore Möller /
Statens e. lantbruksingenjör

Uppläst i Everlövs kyrka förd. d. 29/10 1939
bevittnar: Nils G. Rosén
fast-adj.

7.

Bil. B. 14

K u n g ö r e l s e .

Syneförrättning enligt vattenlagen angående reglering av Klingvallsån med tillflöden från Sövdemölla till Hemmestorpsmölla för torrläggning av marker inom Everlövs, Blentarps, Vombs, Björka, Ilstorps, Södra Åsums och Sövde socknar av Malmöhus län handlägges ånyo vid sammanträde på gästgivaregården i Sjöbo tisdagen den 14 november 1939 kl. 11 fm.

Företaget synes komma att beröra marker tillhörande Hemmestorpsmölla nr 1, Hemmestorp nr 1 - 9, Mossen nr 1, Everlöv nr 1, 2, 4 och 7 - 14, Rödde Lilla /Tormaden/ nr 1, Kumlatofta nr 1 - 6, 8 och 9, Karup nr 3 - 5, 7 - 10, 14, 19 och 23, Vomb nr 1, 32 och 50, Skarrie nr 3, Ilstorp nr 1, 7 - 12 och 14 - 25, Svansjö nr 1, Sandbäck nr 1, 2 och 6, Sjöbo nr 1, Sövdemölla nr 1, Sövdeborg nr 1, Sövde nr 3 - 8 och 10, Lågröd nr 1 samt Månstorp nr 1, genom angivna fastigheter gående vägar ävensom marker och vattenverk utmed Klingvalls- och Kävlingeåarna från och med Hemmestorpsmölla till Öresund.

Vid sammanträdet förekommer bl.a. styrelseval.

Höör den 23 oktober 1939.

Thore Möller

/Thore Möller/
Statens e. lantbruksingenjör.

Uppläst i Vomlev kyrka d. 29/10 1939, bet.
Paul R. Söferlind

Bil. B 15.

K u n g ö r e l s e .

Syneförrättning enligt vattenlagen angående reglering av Klingvallsån med tillflöden från Sövdemölla till Hemmestorpsmölla för torrläggning av marker inom Everlövs, Bläntarps, Vombs, Björka, Ilstorps, Södra Åsums och Sövde socknar av Malmöhus län handlägges ånyo vid sammanträde på gästgivaregården i Sjöbo tisdagen den 14 november 1939 kl. 11 fm.

Företaget synes komma att beröra marker tillhörande Hemmestorpsmölla nr 1, Hemmestorp nr 1 - 9, Mossen nr 1, Everlöv nr 1, 2, 4 och 7 - 14, Rödde Lilla /Tormaden/ nr 1, Kumlatofta nr 1 - 6, 8 och 9, Karup nr 3 - 5, 7 - 10, 14, 19 och 23, Vomb nr 1, 32 och 50, Skarrie nr 3, Ilstorp nr 1, 7 - 12 och 14 - 25, Svansjö nr 1, Sandbäck nr 1, 2 och 6, Sjöbo nr 1, Sövdemölla nr 1, Sövdeborg nr 1, Sövde nr 3 - 8 och 10, Lågröd nr 1 samt Månstorp nr 1, genom angivna fastigheter gående vägar ävensom marker och vattenverk utmed Klingvalls- och Kävlingeåarna från och med Hemmestorpsmölla till Öresund.

Vid sammanträdet förekommer bl.a. styrelseval.

Hör den 23 oktober 1939.

Thore Möller

/Thore Möller/
Statens e. lantbruksingenjör

Uppläst i ~~Öved~~s Björka kyrka
den 29/10 1939, betygar

E Jonsall

Bil. B 16

K u n g ö r e l s e .

Syneförrättning enligt vattenlagen angående reglering av Klingvallsån med tillflöden från Sövdemölla till Hemmestorpsmölla för torrläggning av marker inom Everlövs, Blentarps, Vombs, Björka, Ilstorps, Södra Åsums och Sövde socknar av Malmöhus län handlägges ånyo vid sammanträde på gästgivaregården i Sjöbo tisdagen den 14 november 1939 kl. 11 fm.

Företaget synes komma att beröra marker tillhörande Hemmestorpsmölla nr 1, Hemmestorp nr 1 - 9, Mossen nr 1, Everlöv nr 1, 2, 4 och 7 - 14, Rödde Lilla /Tormaden/ nr 1, Kumlatofta nr 1 - 6, 8 och 9, Karup nr 3 - 5, 7 - 10, 14, 19 och 23, Vomb nr 1, 32 och 50, Skarrie nr 3, Ilstorp nr 1, 7 - 12 och 14 - 25, Svansjö nr 1, Sandbäck nr 1, 2 och 6, Sjöbo nr 1, Sövdemölla nr 1, Sövdeborg nr 1, Sövde nr 3 - 8 och 10, Lågröd nr 1 samt Månstorp nr 1, genom angivna fastigheter gående vägar ävensom marker och vattenverk utmed Klingvalls- och Kävlingeåarna från och med Hemmestorpsmölla till Öresund.

Vid sammanträdet förekommer bl.a. styrelseval.

Höör den 23 oktober 1939.

Thore Möller

/Thore Möller/
Statens e. lantbruksingenjör

Uppläst i Blentarps hyrten 29/10 39
O. Blomstegren

Bil. B. 17

K u n g ö r e l s e .

Syneförrättning enligt vattenlagen angående reglering av Klingvallsån med tillflöden från Sövdemölla till Hemmestorpsmölla för torrläggning av marker inom Everlövs, Bläntarps, Vombs, Björka, Ilstorps, Södra Åsums och Sövde socknar av Malmöhus län handlägges ånyo vid sammanträde på gästgivaregården i Sjöbo tisdagen den 14 november 1939 kl. 11 fm.

Företaget synes komma att beröra marker tillhörande Hemmestorpsmölla nr 1, Hemmestorp nr 1 - 9, Mossen nr 1, Everlöv nr 1, 2, 4 och 7 - 14, Rödde Lilla /Tormaden/ nr 1, Kumlatofta nr 1 - 6, 8 och 9, Karup nr 3 - 5, 7 - 10, 14, 19 och 23, Vomb nr 1, 32 och 50, Skarrie nr 3, Ilstorp nr 1, 7 - 12 och 14 - 25, Svansjö nr 1, Sandbäck nr 1, 2 och 6, Sjöbo nr 1, Sövdemölla nr 1, Sövdeborg nr 1, Sövde nr 3 - 8 och 10, Lågröd nr 1 samt Månstorp nr 1, genom angivna fastigheter gående vägar ävensom marker och vattenverk utmed Klingvalls- och Kävlingeåarna från och med Hemmestorpsmölla till Öresund.

Vid sammanträdet förekommer bl.a. styrelseval.

Höör den 23 oktober 1939.

Thore Möller

/Thore Möller/
Statens e. lantbruksingenjör.

Uppläst i Sövde kyrka 29/10 39

J:n S.

Införd i tidningarna Ystads Allehanda och Skånska Dagbladet den 25 oktober 1939, betygar: Thore Möller

Bil. C

F ö r t e c k n i n g

å kungörelser,kallelser och underrättelser angående sammanträden vid syneförrättning enligt vattenlagen avseende reglering av Klingvallsån med tillflöden från Sövdemölla till Hemmestorpsmölla för torrläggning av marker tillhörande Ilstorp m.fl. fastigheter i Ilstorps,Everlövs,Vombs,Björka, Blentarps och Sövde socknar,Malmöhus län,avlämnade å posten nedanskrivna dagar.

Den 29 april 1937 angående sammanträde i Ilstorp den 25 maj.

Kungörelse till pastorsämbetet i Ilstorp, Södra Åsum, Sjöbo.
" " " " Everlöv, Veberöd.
" " " " Vomb, "
" " " " Björka, Öved, Skartofta.
" " " " Bläntarp, Sövde, Sövdeborg.
" " " " Sövde, "
" " tidningen Skånska Dagbladet, Malmö.
" " " Ystads Allehanda, Ystad.

Kallelse till skiftesgodemannen Johan Persson, Veberöd nr 21, Veberöd.
" " " Alfred Persson, Omm nr 2, Sjöbo.

Underrättelse till H. O. Ramel, Övedskloster, Öved.
" " Alfred Andersson, Möllehus, Klostersågen.
" " Jöns Andersson, Nyhus, "
" " Nils Persson, Vernershus, "
" " Ernst Nilsson, Bruksgården, "
" " Axel Olsson, Skogshuset, "

Underrättelse till Per Gustafsson, Hjorthuset, Klostersågen.

" " Bernhard Persson, Sågverket, "

" "

" " Alfred Olsson, Vombs kyrkoherdeboställe, Veberöd.

" " Andéras Norén, Klockaregården, "

" " Johan Persson, Bokeslätt, Klostersågen.

" " Magnus Hansson, Skarrie, "

" " E. Kellgren, Ilstorps kyrkoherdeboställe, Sjöbo.

" " Gustaf Nilsson, " " "

" " greve Pipers sterbhus, Sövdeborgs Godsförvaltning, Sövdeborg.

" " Knut Stiernswärd, "

" " Nils Hansson, Ilstorp, Sjöbo.

" " Anders Nilsson, Ilstorp, "

" " Hjalmar Fältman, Tullersbo, Skartofta.

" " Jöns Knutsson, Klostersågen.

" " Jöns Månsson, Skarrie, "

" " Karl Persson, Ilstorp, Sjöbo.

" " Jöns Nilsson, " "

" " Magnus Schönbäck, " Sjöbo.

" " Gunnar Schönbäck, " "

" " Jöns Sjögren, " "

" " Anders Jönsson, " "

" " Anders Gustafsson, " "

Underrättelse	till	Nils Eriksson,	Ilstorp,	Sjöbo.
"	"	Gunnar Andersson,	"	"
"	"	Hans Persson,	"	"
"	"	Olof Mårtensson,	"	"
"	"	Jöns Nilsson,	"	"
"	"	Alfred Andersson,	"	"
"	"	Nils Hansson,	Svansjö,	"
"	"	Henning Svensson	Ilstorp,	"
"	"	Assar Svensson,	"	"
"	"	Hugo Sten,	"	"
"	"	Johan Nilsson,	Välahus,	"
"	"	Nils Jonsson,	"	"
"	"	Karl Jönsson,	"	"
"	"	Hans Jakobsson,	"	"
"	"	Aug. Sjöbäck,	"	"
"	"	Anders Bengtsson,	Sandbäck,	"
"	"	Per Larsson,	"	"
"	"	Johan G. Sten,	"	"
"	"	Magnus Andersson,	Nyhus,	Sövdeborg.
"	"	Nils Johansson,	Sövde,	"
"	"	Nils Nilsson,	"	"
"	"	Nils Gullstrand,	"	"
"	"	Karl Bylycker,	Trulstorp,	Sjöbo.
"	"	Ernst Gullstrand,	Spjälla,	"

Underrättelse till	Nils Henriksson,	Tågra,	Sjöbo.
" "	Lars Jönsson,	Hemmestorpsmölla,	Veberöd.
" "	Jöns Jönsson,	Hemmestorp,	"
" "	Jöns Larsson,	"	"
" "	Anders Thelander,	"	"
" "	Lars Andersson,	"	"
" "	Arvid Andersson,	"	"
" "	Nils Persson,	"	"
" "	Per Nilsson,	"	"
" "	Jöns Persson,	"	"
" "	Emil Helgesson,	"	"
" "	Malte Nilsson,	"	"
" "	Jöns Persson,	"	"
" "	Nils Nilsson,	"	"
" "	Nils Dahlin,	"	"
" "	Per Andersson,	"	"
" "	John Olsson,	"	"
" "	Per Jönsson,	"	"
" "	Hanna Andersson,	"	"
" "	Per Hansson,	"	"
" "	Anders Pålsson,	"	"
" "	Hans Persson,	Everlöv,	"
" "	Hans Jönsson,	"	"
" "	Per Jönsson,	"	"

Underrättelse till Per Perssons sterbhus, fru Hanna Persson, Everlöv, Veberöd.

" " Berta Andersson, Everlöv, "

" " Nils Persson, " "

" " Johan Jönsson, " "

" " Nils Jakobsson, " "

" " Anders Hansson, " "

" " ~~Anders~~ Alfred Pålsson, " "

" " Jöns Nilsson, " "

" " Knut Nilsson, " "

" " Nils Knutsson, " "

" " Jöns Perssons sterbhus, Everlöv, "

genom Anna Persson, " "

Emil, Otto, Anton, Alma, Ida, Tage, Ernst, Blenda och

Alrik Persson, Everlöv, Veberöd.

Betty Jönsson, Gottorp, Rydsgård.

Hedvig Jonsson, Herreberga, Bläntarp.

" till Anders Andersson, Everlöv, Veberöd.

" " Jöns Nilsson, Henriksdal, "

" " Albert Sjödahl, Kumlatofta, "

" " Nils Nilsson, " nr 1, "

" " Karna Persson, " "

" " Lars Jönsson, " "

" " Alrik Hammarlund, " "

" " Anton Helgesson, " "

" " Nils Nilsson, " nr 4, "

Underrättelse till Nils Jönsson, Kumlatofta, Veberöd.

" " Per Hanssons sterbhus, " "

genom Hilda Hansson, Hallamölla, Bläntarp.

Alfred Hansson, Katslösa.

" till Kyrkorådet i Blentarp, Bläntarp.

" " Emil Nilsson, Karup, "

" " Byåldermannen i Karup, "

" " Amalia Persson, " "

" " Johanna Persson, " "

" " Sture Norrman, " "

" " Emil Ek, Åhus, "

" " ordföranden i Färs härads vägstyrelse,

nämndemannen Per Olsson, Omma, Sjöbo.

" " ordföranden i Torna härads vägstyrelse,

lantbrukaren Per Nilsson, Raby, Stävieby.

" " Länsstyrelsen, Malmö.

" " Domkapitlet, Lund.

Bil C 2.

Den 19 februari 1938 angående besiktning av Hemmestorps mölla den 28 samma månad.

Kallelse till civ.ing. H.H. Håård, Norr Mälarstrand 22, Stockholm.

" " skiftesgodemannen Alfred Persson, Omma nr 2, Sjöbo.

" " " Johan Persson, Veberöd nr 21, Veberöd.

" " lantbrukaren Lars Jönsson, Hemmestorps mölla, "

Bil C 3.

Den 22 mars 1938 angående sammanträde i Ilstorps skola den 13 april.

Kungörelse till pastorsämbetet i Ilstorp, Södra Åsum, Sjöbo.

Kungörelse till pastorsämbetet i Everlöv, Veberöd.

" " " " Vomb, "

" " " " Björka, Öved, Skartofta.

" " " " Bläntarp, Sövde, Sövdeborg.

" " " " Sövde, "

" " tidningen Skånska Dagbladet, Malmö.

" " " Ystads Allehanda, Ystad.

Kallelse till skiftesgodemannen Johan Persson, Veberöd nr 21, Veberöd.

" " " Alfred Persson, Oma nr 2, Sjöbo.

Den 29 mars 1938 angående sammanträde i Ilstorps skola den 13 april.

Underrättelse till H.O. Ramel, Övedskloster, Öved.

" " Alfred Andersson, Möllehus, Klostersågen.

" " Jöns Andersson, Nyhus, "

" " Nils Persson, Vernershus, "

" " Ernst Nilsson, Bruksgården, "

" " Axel Olsson, Skogshuset, "

" " Per Gustafsson, Hjort-huset, "

" " Bernhard Persson, Sågverket, "

" " Alfred Olsson, Vombs kyrkoherdeboställe, Veberöd.

" " Andreas Norén, Klockaregården, "

" " Johan Persson, Bokeslätt, Klostersågen.

" " Magnus Hansson, Skarrie, "

" " E. Kellgren, Ilstorps kyrkoherdeboställe, Sjöbo.

" " Gustaf Nilsson, " " "

" " greve Pipers sterbhus, Sövdeborgs Godsförvaltning, Sövdeborg.

Underrättelse till	Knut Stiernswärd,		Sövdeborg.
" "	Nils Hansson,	Ilstorp,	Sjöbo.
" "	Anders Nilsson,	"	"
" "	Hjalmar Fältman,	Tullersbo,	Skartofta.
" "	Jöns Knutsson,		Klostersågen.
" "	Jöns Månsson,	Skarrie,	"
" "	Karl Persson,	Ilstorp,	Sjöbo.
" "	Jöns Nilsson,	"	"
" "	Magnus Schönbäck,	"	"
" "	Gunnar Schönbäck,	"	"
" "	Jöns Sjögren,	"	"
" "	Anders Jönsson,	"	"
" "	Anders Gustafsson,	"	"
" "	Nils Henriksson,	Tågra,	"
" "	Lars Jönsson,	Hemmestorpsmölla,	Veberöd.
" "	Jöns Jönsson,	Hemmestorp,	"
" "	Jöns Larsson,	"	"
" "	Anders Thelander,	"	"
" "	Lars Anderson,	"	"
" "	Arvid Andersson,	"	"
" "	Nils Persson,	"	"
" "	Per Nilsson,	"	"
" "	Jöns Persson,	"	"
" "	Emil Helgesson,	"	"
" "	Malte Nilsson,	"	"

Underrättelse	till	Jöns Persson,	Hemmestorp,	Veberöd.
"	"	Nils Nilsson,	"	"
"	"	Nils Dahlin,	"	"
"	"	Per Andersson,	"	"
"	"	John Olsson,	"	"
"	"	Per Jönsson,	"	"
"	"	Hanna Andersson,	"	"
"	"	Per Hansson,	"	"
"	"	Anders Pålsson,	"	"
"	"	Hans Persson,	Everlöv,	"
"	"	Hans Jönsson,	"	"
"	"	Per Jönsson,	"	"
"	"	Nils Eriksson,	Ilstorp,	Sjöbo.
"	"	Gunnar Andersson,	"	"
"	"	Hans Persson,	"	"
"	"	Olof Mårtensson,	"	"
"	"	Jöns Nilsson,	"	"
"	"	Alfred Andersson,	"	"
"	"	Nils Hansson,	Svansjö,	"
"	"	Henning Svensson,	Ilstorp,	"
"	"	Assar Svensson,	"	"
"	"	Hugo Sten,	"	"
"	"	Johan Nilsson,	Välahus,	"
"	"	Nils Jonsson,	"	"

Underrättelse till	Karl Jönsson,	Välahus,	Sjöbo.
" "	Hans Jakobsson,	"	"
" "	Aug. Sjöbäck,	"	"
" "	Anders Bengtsson,	Sandbäck,	"
" "	Johan Nilsson,	"	"
" "	Per Larsson,	"	"
" "	Johan G. Sten,	"	"
" "	Karl Nilsson,	"	"
" "	Karl Jönsson,	"	"
" "	Jöns Persson,	"	"
" "	Nils Jönsson,	"	"
" "	Per Andersson,	Sjöbo nr 1,	"
" "	Villiam Lundgren,	" nr 1,	"
" "	Edvin Persson,	" nr 1,	"
" "	Magnus Andersson,	Nyhus,	Sövdeborg.
" "	Nils Johansson,	Sövde,	"
" "	Nils Nilsson,	"	"
" "	Nils Gullstrand,	"	"
" "	Karl Bjlycker,	Trulstorp,	Sjöbo.
" "	Ernst Gullstrand,	Sojälla,	"
" "	Per Perssons sterbhus, gm fru Hanna Persson,	Everlöv,	Veberöd.
" "	Berta Andersson,	Everlöv,	"
" "	Nils Persson,	"	"
" "	Johan Jönsson,	"	"

Underrättelse till Nils Jakobsson, Everlöv, Veberöd.

" " Anders Hansson, " "

" " Alfred Pålsson, " "

" " Jöns Nilsson, " "

" " Knut Nilsson, " "

" " Nils Knutsson, " "

" " Jöns Perssons sterbhus, " "

genom Anna Persson,

Emil, Otto, Anton, Alma, Ida, Tage, Ernst, Blenda och

Alrik Persson, Everlöv, Veberöd.

Betty Jönsson, Gottorp, Rydsgård.

Hedvig Jonsson, Herreberga, Bläntarp.

" till Anders Andersson, Everlöv, Veberöd.

" " Jöns Nilsson, Henriksdal, "

" " Albert Sjödahl, Kumlatofta, "

" " Nils Nilsson, " nr 1, "

" " Karna Persson, " "

" " Lars Jönsson, " "

" " Alrik Hammarlund, " "

" " Anton Helgesson, " "

" " Nils Nilsson, " nr 4, "

" " Nils Jönsson, " "

" " Per Hanssons sterbhus, " "

genom Hilda Hansson, Hallamölla, Bläntarp.

Alfred Hansson, Katslösa.

" till Kyrkorådet i Bläntarp, Bläntarp.

" " Emil Nilsson, Karup, "

Underrättelse till Byåldermannen i Karup, Blentarp.

" " Amalia Persson, Karup, "

" " Johanna Persson, " "

" " Sture Norrman, " "

" " Emil Ek, Åhus, "

" " ordföranden i Färs härads vägstyrelse,
nämndemannen Per Olsson, Oma, Sjöbo.

" " ordföranden i Torna härads vägstyrelse,
lantbrukaren Per Nilsson, Raby, Stävieby.

" " Kungl. Kammarkollegiet, Stockholm.

" " Länsstyrelsen, Malmö.

" " Stiftsnämnden, Lund.

" " Märta Larsson, Kumlatofta, Veberöd.

" " C.A. Borg, Håstads mölla, Örtofta.

" " Alfred Persson, Kvarnvik, "

" " Lunds Foderämnes och
Stenkols A.B., Bösamöllan, "

" " Albin Olsson, Lilla Harrie, Krutmöllan.

" " Johan Zinn, "

" " Ägaren till Rinne-
bäcks kvarn, Rinnebäck, Rinnebäck.

" " A.B.Kävlinge lä-
der- och skofabrik, Kävlinge.

" " Carl Arvidsson, Höjs mölla, "

Bil C 4.

Den 24 oktober 1939 angående sammanträde på gästgivaregården i Sjöbo den 14 november.

Kungörelse till	pastorsämbetet i Ilstorp, Södra Åsum,	Sjöbo.
" "	" " Södra Åsum,	"
" "	" " Everlöv,	Veberöd.
" "	" " Vomb,	"
" "	" " Björka, Öved,	Skartofta.
" "	" " Bläntarp, Sövde,	Sövdeborg.
" "	" " Sövde,	"
" "	tidningen Skånska Dagbladet,	Malmö.
" "	" Ystads Allehanda,	Ystad.
Kallelse till	skiftesgodemannen Johan Persson, Veberöd nr 21,	Veberöd.
" "	" Alfred Persson, Oma nr 2,	Sjöbo.

Den 30 oktober 1939 angående sammanträde på gästgivaregården i Sjöbo den 14 november.

Underrättelse till	H.O. Ramel,	Övedskloster,	Öved.
" "	Alfred Andersson,	Möllehus,	Klostersågen.
" "	Jöns Andersson,	Nyhus,	"
" "	Nils Persson,	Vernershus,	"
" "	Ernst Nilsson,	Bruksgården,	"
" "	Axel Olsson,	Skogshuset,	"
" "	Per Gustafsson,	Hjort-huset,	"
" "	Bernhard Persson,	Sågverket,	"
" "	Alfred Olsson, Vombs kyrkoherdebost.		Veberöd.
" "	Andreas Norén, Klockaregården,		"

Underrättelse till Johan Persson, Bokeslätt, Klostersågen.

" " Magnus Hansson, Skarrie, "

" " E. Kellgren, Ilstorps kyrkoherdeboställe, Sjöbo.

" " Gustaf Nilsson, " " "

" " greve E.A.V. Pipers sterbhus, Sövdeborgs Godsförvaltning, Sövdeborg.

" " Knut Stiernswärd, "

" " Nils Hansson, Ilstorp, Sjöbo.

" " Anders Nilsson, " "

" " Hjalmar Fältman, Tullersbo, Skartofta.

" " Jöns Knutsson, Klostersågen.

" " Jöns Månsson, Skarrie, "

" " Karl Persson, Ilstorp, Sjöbo.

" " Jöns Nilsson, " "

" " Magnus Schönbäck, " "

" " Gunnar Schönbäck, " "

" " Jöns Sjögren, " "

" " Anders Jönsson, " "

" " Anders Gustafsson, " "

" " Nils Henriksson, Tågra, "

" " Lars Jönsson, Hemmestorpsmölla, Veberöd.

" " Jöns Jönsson, Hemmestorp, "

" " Jöns Larsson, " "

" " Anders Thelander, " "

Underrättelse till	Lars Andersson,	Hemmestorp,	Veberöd.
" "	Arvid Andersson,	"	"
" "	Nils Persson,	"	"
" "	Per Nilsson,	"	"
" "	Jöns Persson,	"	"
" "	Emil Helgesson,	"	"
" "	Malte Nilsson,	"	"
" "	Jöns Persson,	"	"
" "	Nils Nilsson,	"	"
" "	Nils Dahlin,	"	"
" "	Per Andersson,	"	"
" "	John Olsson,	"	"
" "	Per Jönsson,	"	"
" "	Hanna Andersson,	"	"
" "	Per Hansson,	"	"
" "	Anders Pålsson,	"	"
" "	Hans Persson,	Everlöv,	"
" "	Hans Jönsson,	"	"
" "	Per Jönsson,	"	"
" "	Nils Eriksson,	Ilstorp,	Sjöbo.
" "	Gunnar Andersson,	"	"
" "	Hans Persson,	"	"
" "	Olof Mårtensson,	"	"
" "	Jöns Nilsson,	"	"

Underrättelse till	Alfred Andersson,	Ilstorp,	Sjöbo.
" "	Nils Hansson,	Svansjö,	"
" "	Henning Svensson,	Ilstorp,	"
"			"
" "	Hugo Sten,	" "	"
" "	Johan Nilsson,	Välahus,	"
" "	Nils Jonsson,	"	"
" "	Karl Jönsson,	"	"
" "	Hans Jakobsson,	"	"
" "	Aug. Sjöbäck,	"	"
" "	Anders Bengtsson,	Sandbäck,	"
" "	Johan Nilsson,	"	"
" "	Per Larsson,	"	"
" "	Johan G. Sten,	"	"
" "	Karl Nilsson,	"	"
" "	Karl Jönsson,	"	"
" "	Jöns Persson,	"	"
" "	Nils Jönsson,	"	"
" "	Per Andersson,	Sjöbo nr 1,	"
" "	Villiam Lundgren,	" nr 1,	"
" "	Edvin Persson,	" nr 1,	"
" "	Magnus Andersson,	Nyhus,	Sövdeborg.
" "	Nils Nilsson,	"	"
" "	Nils Gullstrand,	"	"

Underrättelse till Karl Blycker, Trulstorp, Sjöbo.

" " Ernst Gullstrand, Spjälla, "

" " Per Perssons sterbhus, gm fru Hanna Bersson, Everlöv, Veberöd.

" " Berta Andersson, Everlöv, "

" " Nils Persson, " "

" " Johan Jönsson, " "

" " Nils Jakobsson, " "

" " Anders Hansson, " "

" " Alfred Pålsson, " "

" " Jöns Nilsson, " "

" " Knut Nilsson, " "

" " Nils Knutsson, " "

" " Jöns Perssons sterbhus, " "
gm Anna Persson,
Emil, Otto, Anton, Alma, Ida, Tage, Ernst, Blenda och
Alrik Persson, Everlöv, Veberöd.

" " Betty Jönsson, Gottarp, Rydsgård.

" " Hedvig Jonsson, Herreberga, Blentarp.

" " Anders Andersson, Everlöv, Veberöd.

" " Jöns Nilsson, Henriksdal, "

" " Albert Sjödahl, Kumlatofta, "

" " Nils Nilsson, " nr 1, "

" " Karna Persson, " "

" " Lars Jönsson, " "

Underrättelse till	Alrik Hammarlund,	Kumlatofta,	Veberöd.
" "	Anton Helgesson,	"	"
" "	Nils Nilsson,	" nr 4,	"
" "	Nils Jönsson,	"	"
" "	Per Hanssons sterbhus,	"	"
	gm Hilda Hansson,	Hallamölla,	Blentarp.
	Alfred Hansson,		Katslösa.
" "	Kyrkorådet i Blentarp,		Blentarp.
" "	Anders Nilsson,	Karup,	"
" "	Byåldermannen i Karup,		"
" "	Amalia Persson,	Karup,	"
" "	Johanna Persson,	"	"
" "	Sture Norrman,	"	"
" "	Emil Ek,	Åhus,	"
" "	ordföranden i Färs härads vägstyrelse,		
	nämndemannen Per Olsson,	Oma,	Sjöbo.
" "	ordföranden i Torna Härads vägstyrelse,		
	lantbrukaren Per Nilsson,	Raby,	Stävieby.
" "	Kungl. Kammarkollegiet,		Stockholm.
" "	Länsstyrelsen,		Malmö.
" "	Stiftsnämnden,		Lund.
" "	Märta Larsson,	Kumlatofta,	Veberöd.
" "	C.A. Borg,	Håstads mölla,	Örtofta.
" "	Alfred Persson,	Kvarnvik,	"
" "	Lunds Foderämnes och ~~och~~		
	Stenkols A.B.,	Bösamöllan,	"

Underrättelse till Albin Olsson, Lilla Harrie, Krutmöllan.

" " Johan Zinn, "

" " ägaren till Rinnebäcks kvarn, Rinnebäck, Rinnebäck.

" " A.B. Kävlinge läder- och skofabrik, Kävlinge.

" " Carl Arvidsson, Höjs mölla, "

" " Kyrkorådet i Vomb, Veberöd.

" " Hans Olsson, Hemmestorp, "

" " Albert Persson, Ilstorp, Sjöbo.

" " Henning Nilsson, " "

" " J.C. Priergård-Petersen," "

" " Gösta Sjöbeck, " "

" " Ola Larsson, Karup, Blåntarp.

" " Johanna Persson, " "

" " Per Olsson, " "

" " Axel Hilding Andersson," "

" " Otto Persson, " "

" " Ola Nilsson, Blentarp nr 17, "

" " Karl Albert Jenssen, Karup, "

" " Nils Harald Ljungdell, " "

" "

I tjänsten:

Bil. D'.

Fullmakt.

För Friherre Otto Ramel, Ekebäck, att vid sammanträden angående reglering av Klingvallsån föra min talan och min rätt bevaka.

Övedskloster den 25.maj 1937.

Hans Otto Ramel

Egenhändig namnteckning

bevittna:

Axel Andersson.

[illegible] Åberg

Bil. D.2

Utdrag av Protokoll, hållet vid pastoratsstämman med Södra Åsums pastorat den 23 maj 1937.

§ 1

Pastoratsstämman ägde at utse ombud at bevaka böneboställets 3/8 mt Jestorn No 1 rätt vid den synefärrätning angående uppgrävning av Klingevallsån för torrläggning av vissa marker, som kommer at hållas i Jestorns folkskola tisdagen den 25 maj 1937 kl. 2 em.

Till sådant ombud utsågs landtingsmannen Jöns Nilsson, Sjöbo.

Sjöbo som ovan
E. Kellgren
Pastoratsstämmans ordf.

Justerat:
Albert Danielsson Augusta Danielsson

Utdragets överensstämmelse med originalhandlingen bestyrkes
E. Kellgren

Bil. D 3

Fullmakt för Olaf Schönbeck
att å mina vägnar närvara vid
synefärrättning den 25 maj 1937
angående reglering af Klingvalsen
samt att dervid föra min talan
och bevaka min rätt, hållande jag
för gillt vad ombudet för mina
räkning lagligen gör och låter

Ilstorp den 25/5 1937

Magnus Schönbeck

Bevittnas af

Karl Persson Emma Knutsson
No 11 Ilstorp



Bil. D.4

Prot. vid Kyrkostämma
i Blentarp 23/5 1937.

Utdrag

§ 2.

Till ombud vid syneförrättning enl. vattenlagen rörande upprensning av Klingevallsån för torrläggning av marker inom b.l.a. Blentarps socken, hvilken skall hållas i Ilstorps skola tisdagen d. 25/5 1937 kl. 2 e. m. valdes Ummansägaren Per Olsson, Kamp 2 och till hans suppleant Kyrkovärden Jöns Andersson, Blentarp 23

som ovan
O. Blomstergren
Ord.

justeras

Rätt utdraget bilygas
ex officio
O. Blomstergren
p. s.

LUNDS STIFTSNÄMND.
D:nr 1215 S.

Bil. D 5 6.

Resolution.

Herr stiftsnotarien Helge Arfwidsson

eller, vid förfall för honom, den han i sitt ställe sätter förordnas att såsom konsistorieombud och ombud för Lunds stiftsnämnd närvara vid den med inneliggande meddelande avsedda förrättning.

Ombudet bör söka förskaffa sig den förhandskunskap, som erfordras för att kunna rätt bevaka de av förrättningen berörda ecklesiastika fastigheters intressen.

Vid förrättning avseende företag enligt vattenlagen bör ombudet göra sig underrättad om gjorda beräkningar angående sammanlagda båtnaden genom företaget, sammanlagda kostnaderna för företaget, den på varje deltagande ecklesiastik fastighet belöpande båtnad och den på varje sådan fastighet fallande kostnad. Genom förfrågning hos vederbörande arrendator och på annat sätt bör ombudet söka utröna, huruvida någon erinran är att göra mot de gjorda värdeberäkningarna.

Så snart som möjligt bör ombudet till stiftsnämnden inkomma med rapport om vad vid förrättningen förekommit, och bör därvid lämnas redogörelse för resultatet av den undersökning, som kan hava blivit av ombudet utförd.

Ombudet tillerkännes rätt till reseersättning och dagtraktamente enligt bestämmelserna i allmänna resereglementet. Räkning torde insändas till stiftsnämnden samtidigt med rapport.

Lunds domkapitel och stiftsnämnd den 20 maj 1937

Å domkapitlets och stiftsnämndens vägnar:

Gustaf Rodhe

Att i mitt ställe fullgöra det för mig här ovan lämnade uppdrag förordnar jag härigenom herr .....

.....

HÅKAN OHLSSONS BOKTR., LUND
37227

Bil. D 5 a.

37 7/5 1215

Till

Stiftsnämnden

Lund

Härmed får jag vördsamt meddela, att syneförrättning enligt vattenlagen rörande uppgrävning av Klingvallsån för torrläggning av marker inom Vombs, Björka, Ilstorps, Blentarps, Sövde och Everlövs socknar av Malmöhus län handlägges vid sammanträde i Ilstorps skola tisdagen den 25 innevarande maj kl. 2 em.

Företaget synes, bl.a., komma att beröra eckl. löneboställena 3/8 mtl Vomb 1[1] i Vombs socken och 3/8 mtl Ilstorp 1[1] i Ilstorps socken, klockarebostället 1/8 mtl Vomb 32[1] i Vombs socken samt Blentarps kyrka tillhöriga Karup 23[1] i Blentarps socken.

Höör den 5 maj 1937.

Statens e. lantbruksingenjör

37 10/5 1218

Avskrift.

Till Länsstyrelsen i Malmöhus län.

Härmed får jag vördsamt meddela, att syneförrättning enligt vattenlagen rörande uppgrävning av Klingvallsån för torrläggning av marker inom Vombs, Björka, Ilstorps, Blentarps, Sövde och Everlövs socknar av Malmöhus län handläggas vid sammanträde i Ilstorps skola tisdagen den 25 innevarande maj kl. 2 em.

Företaget synes, bl.a., komma att beröra Kungl. Maj:t och Kronan tillhöriga 1 mtl. Hemmestorp 3^{1} och 8^{1} i Everlövs socken samt eckl. löneboställena 3/8 mtl Vomb 1^{1} i Vombs socken och 3/8 mtl Ilstorp 1^{1} i Ilstorps socken ävensom klockarebostället 1/8 mtl Vomb 32^{1} i Vombs socken.

Höör den 5 maj 1937.

Thore Möller

Statens e. lantbruksingenjör

Rätt avskrivet; betygar. Malmö i landskontoret den 7 maj 1937.

På tjänstens vägnar:

69.

Bil. D6.

Övedsklosters Godsförvaltning

-- Öved --

Övedskloster den ..... 193.....

Fullmakt

för

Skogvaktare Bernhard Pehrsson Klostergången att vid sammanträde angående reglering av Klingvattsån i Ilstorp skola onsdagen den 13. april 1938 kl. 3 em. föra min talan och min rätt bevaka.

Övedskloster den 2.4.1938

Hans Oth Ramel

Egenhändig namnteckning bevittna:

Carl Nilsson

[illegible]

Bil. D 7.

Avskrift.

Herr Ryttmästaren Knut Stiernswärd befullmäktigas härmed att själv eller genom ombud vidtaga alla för skötseln av Söfdeborgs gods med underlydande fastigheter nödiga förvaltningsåtgärder, underskriva arrendekontrakt, uppbära och kvittera godset tillkommande medel m.m. Ombudets laga åtgärder godkännas.

Högestad den 23 maj 1923.

För avlidne Greve Erik Alfred Wolfgang Pipers stärbhus

Anna v. Haffner Piper Ph. Bonde Bernh. Andersson

jämväl för egen del.

Thomasine Stiernswärd

f. Piper

W. von Essen Lily v. Essen

f. Piper

Rätt avskrivet intygas:

K. Strömberg M. Jarl

V i d i m e r a s:

Bil. D 8 a.

F u l l m a k t

för majoren Knut Stiernswärd å Sövdeborg, att vid syneförrättning enligt vattenlagen angående reglering av Klingvallsån med tillflöden från Sövdemölla till Hemmestorpsmölla för torrläggning av marker inom Everlövs m.fl. socknar av Malmöhus län, företräda dödsboet efter grevinnan Anna Aschan, född Wachtmeister, att föra boets talan och att utöva boet tillkommande rösträtt.

Stockholm, Kristianstad och Lund den 8 april 1938.

ADVOKATFIRMAN
BORGSTRÖM & WICKMAN

Willand Aschan

Bevittnas:

Sigur Carlsson.

Birgit Risberg

Avskrift av avskrift.

Bil. D 8 b.

T E S T A M E N T E .

Med ändring av förut därom meddelade bestämmelser förordnar jag härmed såsom min yttersta vilja och testamente till testamentsexekutorer, varom sägs i kap. 2 § I Lag om boutredning och arvskrifte den 9 juni 1933, min käre svåger regeringsrådet m.m. Willand Aschan, Herr hovrättsrådet m.m. Bror Petrén samt advokatfirman Borgström & Wickman i Lund.

Tillika förordnar jag att all offentlig avgift såsom stämpelskatt eller dylikt härrörande av vid eller efter mitt senare äktenskap uppkomna förmögenhetsförhållanden, vilken må finnas åvila min make Nils Aschan, skall gäldas av mitt sterbhus.

Malmö den 13 november 1935.

Anna Aschan, f. Wachtmeister.

Att fru Grevinnan Anna Aschan, född Wachtmeister, som vi personligen sedan länge väl känna, vid sundt och fullt förstånd samt av fri vilja förklarat ovanstående handling utgöra hennes sista och yttersta vilja och testamente samt egenhändigt undertecknat densamma, intygas av oss på en gång närvarande och för ändamålet särskilt tillkallade vittnen.

Malmö som ovan.

Hilma Komstadius,
Juvelerare,
Rundelsgatan 17, Malmö

Gunhild Zickerman,
vice Direktör
i Pappershandels AB. L.W.Z.
Storgatan 32, Malmö

Rätt avskrivet, betyga

Eric Samson

I. Sylvan.

Vidimeras:

Signe Hansson

Ottigie Risberg

Bil. D. 9

TORNA VÄGDISTRIKT

Transumt.

Protokoll, fört vid sammanträde med vägstyrelsen i Torna vägdistrikt i Lund den 18 februari 1937.

Närvarande voro:

Ordföranden Per Nilsson,

vice ordföranden Wilhelm Nilsson,

ledamoten Nils Hansson,

" Hjalmar Jeppsson och

suppleanten för ledamoten baron Nils Gyllenkrok, lantbrukare Sigurd H. Nilsson.

Dessutom voro vid sammanträdet närvarande landsfiskalen i Lunds distrikt och vägmästaren Lars Jönsson.

Protokollet fördes av undertecknad, vägstyrelsens sekreterare.

---

§ 3.

Till att jämte herr ordföranden justera protokollet utsågos vice ordföranden Wilhelm Nilsson och ledamoten Nils Hansson.

---

§ 16.

Vägstyrelsen utsåg ordföranden Per Nilsson att vid dikningsoch lantmäteriförrättningar bevaka vägdistriktets rätt och dess talan utföra.

Till suppleant för ordföranden vid dylika förrättningar utsågs vice ordföranden Wilhelm Nilsson i Bläntarp.

Vidare förekom icke.

Som ovan.

G. Emmertz.

Justeras:

Per Nilsson.

Nils Hansson. Vilh. Nilsson.

I transumerade delar rätt avskrivet betygar.

Enligt uppdrag:

G. Emmertz

Avskrift.

74.

Bil. D 10.

Överlämnas till statens e.lantbruksingenjör Thore Möller, Höör, för kännedom.
Kungl. kammarkollegium.

Kungl.Maj:ts och Rikets kammarkollegium.

914/1938.

Förordnande.

Kungl.kammarkollegium har denna dag beslutat föra talan för bevakande av det allmännas rätt och intressen i mål angående reglering av Klingvallsån med tillflöden från Sövdemölla till Hemmestorpsmölla för torrläggning av mark inom Everlövs, Blentarps, Vombs, Björka, Ilstorps, Södra Åsums och Sövde socknar av Malmöhus län, vilket mål kommer att handläggas vid syneförrättning enligt vattenlagen i Ilstorps skola den 13 april 1938.

Kungl. kollegium förordnar härmed kammaradvokatfiskalsämbetet att utföra denna talan. Stockholm den 6 april 1938.

Lennart Berglöf

John Bjarme

Ombud: Förste advokatfiskalen Nils Wickbom

Förordnande i mål angående reglering för torrläggningsändamål av Klingvallsån med tillflöden från Sövdemölla till Hemmestorpsmölla inom Everlövs, Blentarps m.fl. socknar av Malmöhus län.B III nr 151

Bestyrkes å tjänstens vägnar:

F. Foss

LUNDS STIFTSNÄMND.
D:nr 1062 S.

Bil D" 6.

Resolution.

Herr stiftsnotarien Helge Arfwidsson

eller, vid förfall för honom, den han i sitt ställe sätter förordnas att såsom konsistorieombud och ombud för Lunds stiftsnämnd närvara vid den med inneliggande meddelande avsedda förrättning.

Ombudet bör söka förskaffa sig den förhandskunskap, som erfordras för att kunna rätt bevaka de av förrättningen berörda ecklesiastika fastigheters intressen.

Vid förrättning avseende företag enligt vattenlagen bör ombudet göra sig underrättad om gjorda beräkningar angående sammanlagda båtnaden genom företaget, sammanlagda kostnaderna för företaget, den på varje deltagande ecklesiastik fastighet belöpande båtnad och den på varje sådan fastighet fallande kostnad. Genom förfrågning hos vederbörande arrendator och på annat sätt bör ombudet söka utröna, huruvida någon erinran är att göra mot de gjorda värdeberäkningarna.

Så snart som möjligt bör ombudet till stiftsnämnden inkomma med rapport om vad vid förrättningen förekommit, och bör därvid lämnas redogörelse för resultatet av den undersökning, som kan hava blivit av ombudet utförd.

Ombudet tillerkännes rätt till reseersättning och dagtraktamente enligt bestämmelserna i allmänna resereglementet. Räkning torde insändas till stiftsnämnden samtidigt med rapport.

Lunds domkapitel och stiftsnämnd den 9 april 1938

Å domkapitlets och stiftsnämndens vägnar:

Att i mitt ställe fullgöra det för mig här ovan lämnade uppdrag förordnar jag härigenom herr .....

.....

HÅKAN OHLSSONS BOKTR., LUND
07237

38 6/4 1062

Översändes till Stiftsnämnden i Lunds stift.

Malmö i landskontoret den 2 april 1938.

På tjänstens vägnar:

62/87.

Bil. D a

Ink. till Lunds Stiftsnämnd
19 38 den 2/4 Dr. no. 1050
Rem. .....
Beslut den ..... 19 ... 5 .....

Underrättelse.

Synoförrättning enligt vattenlagen angående reglering av Klingvallsån med tillflöden från Sövdemölla till Hammesterpsmölla för torrläggning av marker inom Everlöva, Blåntarps, Vesbo, Björka, Ilstorps, Södra Åsums och Sövde socknar av Malmöhus län, handläggas ånyo vid sammanträde i Ilstorps skola [illegible] den 15 april [illegible] kl. [illegible] e.m.

Förstaget synes [illegible] att bortre fastigheter inom Hammesterpsmölla, Everlöv, Södra Lilla, [illegible], Karup, [illegible], Ilstorp, [illegible], Björka, Sövdemölla, Sövdeborg, Sövde, Lågröd och [illegible] [illegible] fastigheter gående [illegible] [illegible] marker och vattenverk [illegible] Klingvalls- och [illegible] från och med [illegible] till havet.

Vid sammanträdet kommer preliminärt förslag att [illegible].

[illegible] den 22 mars 1938.

[illegible]

[illegible]

Avskrift.

Underrättelse.

Syneförrättning enligt vattenlagen angående reglering av Klingvallsån med tillflöden från Sövdemölla till Hemmestorpsmölla för torrläggning av marker inom Everlövs, Bläntarps, Vombs, Björka, Ilstorps, Södra Åsums och Sövde socknar av Malmöhus län, handlägges ånyo vid sammanträde i Ilstorps skola onsdagen den 13 april 1938 kl. 3 e.m.

Företaget synes komma att beröra fastigheter inom Hemmestorp, Hemmestorpsmölla, Everlöv, Rödde Lilla, Kumlatofta, Karup, Skarrie, Ilstorp, Sandbäck, Sjöbo, Sövdemölla, Sövdeborg, Sövde, Lågröd och Nya Lågröd, genom angivna fastigheter gående vägar ävensom marker och vattenverk utmed Klingvalls- och Kävlingeåarna från och med Hemmestorpsmölla till havet.

Vid sammanträdet kommer preliminärt förslag att framläggas.

Höör den 22 mars 1938.

Thore Möller

Statens e. lantbruksingenjör.

Rätt avskrivet; betygar. Malmö i landskontoret den 2 april 1938.

På tjänstens vägnar:

[redacted]

Bil. D 12.

Tullmakt för Lantb. Knut Nilsson, Ilstorp 18.
...tt vid alla sammanträden rörande Klingvallåns
...reglering, som kan komma att beröra fastigheten
... mantal nº 18 Ilstorp, utöva min rösträtt och föra
...min talan.

Ilstorp den 14 Nov. 1939

Johanna Knutsson

Bevittnas.

...lma Larsson, Karl Persson

Bil. D 13

Transumt.

Protokoll, fört vid sammanträde med vägstyrelsen i Torna vägdistrikt i vägdistriktets sessionsrum i Dalby den 7 november 1939.

Närvarande voro:

Ordföranden Per Nilsson,

vice ordföranden Wilhelm Nilsson,

ledamoten Nils Hansson,

" Hjalmar Jeppsson och

suppleanten för ledamoten baron Nils Gyllenkrok, lantbrukare Sigurd H. Nilsson.

Dessutom voro vid sammanträdet närvarande landsfiskalen i Lunds distrikt och vägmästaren Lars Jönsson.

Protokollet fördes av undertecknad, vägstyrelsens sekreterare.

§ 1.

Sammanträdet var utsatt att taga sin början kl. 11.

§ 2.

Kallelser till sammanträdet hade meddelats pr telefon den 6 november 1939.

§ 3.

Protokollet från vägstyrelsens föregående sammanträde upplästes och godkändes.

§ 4.

Till att jämte herr ordföranden justera protokollet utsågos ledamöterna Sigurd Nilsson och Nils Hansson.

--- : --- : --- : --- : --- : --- : --- : --- : --- : --- : ---

§ 8.

Vägstyrelsen beslöt utse vice ordföranden Wilhelm Nilsson i Bläntarp att närvara vid det sammanträde avseende syneförrättning enligt vattenlagen angående reglering av Klingvallsån med tillflöden från Sövdemölla till Hemmestorpsmölla för torrläggning av marker inom Everlövs, Bläntarps, Vombs, Björka, Ilstorps, Södra Åsums och Sövde socknar

av Malmöhus län, som är utsatt att hållas på gästgivaregården i Sjöbo tisdagen den 14 november 1939 kl. 11 f.m. för att bevaka Torna vägdistrikts rätt och dess talan utföra.

Ombudets laga åtgärder godkännas.

--- : --- : --- : --- : --- : --- : --- : --- : --- : --- : ---

Vidare förekom ej.

Som ovan.

G.Emmertz.

Justeras:

Per Nilsson Sigurd Nilsson Nils Hansson.

I transumerade delar rätt avskrivet; betygar

Enligt uppdrag:



Bil. D 14 a

KUNGÖRELSE.

Syneförrättning enligt vattenlagen angående reglering av **Klingvallsån** med tillflöden från Sövdemölla till Hemmestorpsmölla för torrläggning av marker inom Everlövs, Blentarps, Vombs, Björka, Ilstorps, Södra Asums och Sövde socknar av Malmöhus län handlägges ånyo vid sammanträde på gästgivaregården i Sjöbo tisdagen den 14 november 1939 kl. 11 f. m.

Företaget synes komma att beröra marker tillhörande Hemmestorpsmölla nr 1, Hemmestorp nr 1—9, Mossen nr 1, Everlöv nr 1, 2, 4 och 7—14, Rödde Lilla (Tormaden) nr 1, Kumlatofta nr 1—6, 8 och 9, Karup nr 3—5, 7—10, 14, 19 och 23, Vomb nr 1, 32 och 50, Skarrie nr 3, Ilstorp nr 1, 7—12 och 14—25, Svansjö nr 1, Sandbäck nr 1, 2 och 6, Sjöbo nr 1, Sövdemölla nr 1, Sövdeborg nr 1, Sövde nr 3—8 och 10, Långröd nr 1 samt Månstorp nr 1, genom angivna fastigheter gående vägar ävensom marker och vattenverk utmed Klingvalls- och Kävlingeåarna från och med Hemmestorpsmölla till Öresund.

Vid sammanträdet förekommer bl. a. styrelseval.

Höör den 23 oktober 1939.

THORE MÖLLER,
statens e. lantbruksingenjör.

LUNDS STIFTSNÄMND.

D:nr 2473.

Bil. D 14 6.

Resolution.

Herr stiftsjägmästaren L. Övergaard .....

.....

eller, vid förfall för honom, den han i sitt ställe sätter förordnas att såsom konsistorieombud och ombud för Lunds stiftsnämnd närvara vid den med inneliggande meddelande avsedda förrättning.

Lund den 10 november 1939.

Å domkapitlets och stiftsnämndens vägnar:

Att i mitt ställe fullgöra det för mig här ovan lämnade uppdrag förordnar jag härigenom herr .....

.....

HÅKAN OHLSSONS BOKTR., LUND
39731

Bil. E.

Förening.

Undertecknade delägare i det företag, som avser reglering av Klingvallsån för torrläggning av marker inom Ilstorps, Everlövs, Björka m. fl. sockarar, Malmöhus län, göra härmed gemensam sak med sökandena och yrka att sidodiken komma till utförande i den omfattning, som erfordras för torrläggning av våra marker.

Ilstorp den 25 maj 1937.

Nils Jönsson
N 4 Kumlatofta

Nils Hansson

" Nils Nilsson
Kumlatofta

Ilstorp den 13 april 1938.

Karl Jönsson
Sandbäck 1

Edwin Persson
Sjöbo I

Nils Jönsson
Sjöbo I

Förestående namnteckningar bevittnas.
Thore Möller Alfr Persson Johan Persson

Avskrift.

3419

Bil. F.

Lantbruksingenjören Th. Möller

2.4.38.

Till

Fiskeriintendenten G. Swenander.

./. Med överlämnande av extra lantbruksingenjören Th. Möllers skrivelse den 29 mars 1938 jämte vid skrivelsen fogade handlingar angående reglering av Klingvallsån med tillflöden för torrläggning av mark inom Everlövs m.fl. socknar av Malmöhus län, vill Kungl. Lantbruksstyrelsen härigenom förordna Eder att i ärendet till förrättningsmannen avgiva yttrande, som i 10 kap. 43 § vattenlagen sägs. Stockholm den 2 april 1938.

På Kungl. Lantbruksstyrelsens vägnar

Gunnar Alm.

Bestyrkes å tjänstens vägnar:
Kungl. Lantbruksstyrelsen
W. Ohberg

85.

Bil. F. 2

FISKERIINTENDENTEN
I SÖDRA DISTRIKTET
LUND.

Till

Statens Lantbruksingeniör Th. Möller.

H ö ö r .

Av Kungl. Lantbruksstyrelsen förordnad att, i anledning av ifrågastt reglering av Klingvallsån med tillflöden för torrläggning av mark inom Everlövs, Blentarps, Vombs, Björka, Ilstorps, Södra Åsums och Sövde socknar i Malmöhus län, avgiva yttrande, som i 10 kap. 43 § vattenlagen sägs, får jag anföra följande:

Företaget omfattar enligt erhållna uppgifter fördjupning och uträtning av Klingvallsån från Sövde mölla nedåt mot Hemmestorps mölla. Bland de fiskslag, som förekomma därstädes nämligen gädda, abborre, id, mört, lake och ål torde den viktigaste, gäddan, bliva mest lidande av regleringen, enär dess lekplatser genom densamma komma att försvinna. För övrigt blir ett kanaliserat vattendrag olämpligt som uppehållsort för nästan all slags fisk, enär några skyddade områden för den uppväxande fisken där icke finnas. Givet är därför, att kanaliseringen av Klingvallsån kommer att menligt inverka på fisket. Emellertid är fisket icke heller under nuvarande förhållanden av någon egentlig betydelse utan inskränker sig till ett tillfälligt husbehovs- och nöjesfiske. Det kan därför icke anses, att fiske av betydenhet genom företaget kan lida väsentligt förfång.

Emellertid är Klingvallsån ett av de få vattendrag i Malmöhus län, där kräftor finnas eller åtminstone hava funnits, enär kräftpest förra året härjade i vissa delar av ån. Det vore därför önskvärt, att kräftor åter kunde införas inom det område, som nu skulle komma att kanaliseras, något som ej heller är omöjligt, enär kräftor kunna trivas i ett dylikt vatten. Jag får därför

föreslå att som en ringa kompensation för den skada å fisket, som regleringen kommer att medföra, anslås en summa av 300 kronor att användas till återinplantering av kräftor i Klingvallsån. Beloppet kan lämpligen inbetalas till hushållningssällskapet för att av dess fiskeristyrelse disponeras för sagda ändamål.

Lund den 9 april 1938.

Gust. Svensson

1.

Bil. G.

Till
Herr Lantbruksingeniören
Thore Möller, Höör.

Sedan Ni i skrivelse till Skånes Naturskyddsförening anhållit om föreningens yttrande angående den inverkan, som en reglering av Klingvallsån och torrläggning av kringliggande sumpmarker kunde från naturskyddssynpunkt tänkas utöva, får föreningens arbetsutskott härmed anföra följande.

I Skånes inland torde knappast finnas något område, som uppvisar en sådan rikedom på fågelarter som Klingvallsån och kärrmarkerna kring denna. Den överraskande stora artrikedom, som utmärker ifrågavarande område, framgår av bifogade förteckning (Bil.1.). Anförda förteckning är dock såtillvida ofullständig, som åtskilliga av de arter, vilka ej äro beroende av kärrmarkerna och sålunda ej beröras av regleringen och därmed följande torrläggning, ha uteslutits. Emellertid förekomma inom detta område inalles icke mindre än 152 skilda fågelarter - ett i förhållande till områdets jämförelsevis ringa storlek utomordentligt stort antal. Särskilt förtjänar framhållas den utomordentliga rikedomen på vadare- och simfåglar, vilka här ha de allra rikaste förutsättningar för sin trivsel. Helt beroende av de våta markerna äro bland häckfåglarna framför allt rödspoven och brushanen, vilka tillhöra de stora sällsyntheterna i Skåne, vidare rödbenan, enkelbeckasinen, sked-

anden, årtan och många andra arter. Bland de flyttande fåglarna äro de egentliga änderna - gräsand, kricka, bläsand, stjärtand m.fl.- beroende av våta ängsmarker med grunt vatten, under det att dykänderna, svanarna och skrakarna för sin trivsel kräva något djupare vatten, sådant det blir vid vinterns översvämningar. Vadaresträcket över området är sällsynt rikt och de flesta över vårt land sträckande vadare ha iakttagits rastande vid Klingvallsån och på de fuktiga ängarna därinvid. Rikedomen på flyttfåglar torde överhuvud inom området vara större än å någon annan lokal i Skånes inland.

Hela året om är fågellivet synnerligen rikt. Vintertiden erbjuda de stora mängderna av dykänder, egentliga änder och gäss synnerligen goda möjligheter till ornitologiska studier, och sommartid möter man en rikedom på häckande sumpfåglar. Dubbelt värdefullt blir ifrågavarande område kring Klingvallsån, om man betänker, att det knappast har någon motsvarighet inom södra Sverige. De flesta slättlandsåar äro redan reglerade och de flesta kärrmarker sedan länge utdikade. Därför är det från naturskyddssynpunkt synnerligen viktigt - särskilt nu sedan genom den beslutade regleringen av Kävlingeån med tillflöden större delen av de denna å omgivande ängsmarkerna och Vombs ängar bliva torrlagda, - att åtminstone någon rest av det skånska, ursprungliga kärrmarksområdet längs Kävlingeåns dalgång, som sedan uråldriga tider varit hemvisten för vadare och simfåglar, får ligga orört. Ett med hänsyn till sitt fågelliv mera representativt och värdefullare område än de ifrågavarande ängsmarkerna kring Klingvallsån torde näppeligen kunna uppletas. Det är nämligen fullt jämförligt med eller t.o.m. överträffar det fridlysta området av Vombs ängar. Fågellivet inom sistnämda område är dock, såsom arbetsutskottet redan i en tidigare inlaga, beträffande regleringen

av Kävlingeån med tillflöden, framhållit, beroende av en mycket oberäknelig faktor, nämligen därav, huru länge arrendatorn av det nämnda området anser det vara med sin fördel förenligt att bibehålla detsamma som översilningsängar. Om ifrågavarande ängar komme att på annat sätt utnyttjas och översilningen upphör, blir det fridlysta området liksom övriga delar av Vombs ängar torrlagt och vadarefåglarna försvinna därifrån, och härmed skulle den sista resten av detta kärrmarksområde, som varit hemvisten för det rikaste sump- och vattenfågelliv i Skåne, vara ödelagd. På grund härav är det av mycket stor vikt att området kring Klingvallsåns övre lopp, vilket nu avses skola torrläggas, måtte bibehållas i oförändrat skick. Särskilt viktigt ur naturskyddssynpunkt är det, att åns karaktär på sträckan från Sövdemölla till landsvägsbron på vägen Everlöv - Kumlatofta - Ilstorp bevaras. Allra viktigast äro dock områdena sydväst om Ilstorps kyrka och öster ut från Kumlatofta, d.v.s. ängsmarkerna vid Sövdeborgs västra gräns, vilka marker pläga kallas Karups ängar".

Med stöd av vad ovan anförts får Arbetsutskottet på det bestämdaste avstyrka regleringsförslaget i den form det för närvarande föreligger, och Arbetsutskottet vill även i detta fall åberopa Vattenlagen, kap.7, par.39, som stadgar, att torrläggning av mark icke må ske "där genom dylik åtgärd skulle förorsakas sådan bestående ändring av naturförhållandena, varigenom .....betydande förlust för landets djur- eller växtvärld är att befara."

Å Arbetsutskottets vägnar

Hans Dunengren
.....
Ordförande.

Otto Gertz
.....
Sekreterare.

Lund, den 10 april 1938.

Häckfåglar

på markerna kring Klingvallsån.

1. Vid åsträndema och på de öppna ängsmarkerna häcka bl.a.

ängspiplärka	(Anthus pratensis)	mycket allmän
gulärla	(Motacilla fl.flava)	mycket allmän
vipa	(Vanellus vanellus)	mycket allmän
storspov	(Numenius arquatus)	allmän
rödspov	(Limosa limosa)	sällsynt
brushane	(Philomachus pugnax)	täml. allmän
rödbena	(Tringa totanus)	täml. allmän
kärrsnäppa	(Calidris alpina)subsp.)	täml. allmän
enkelbeckasin	(Capella gallinago)	allmän
sothöna	(Fulica atra)	mindre allmän
gräsand	(Anas platyrhyncha)	allmän
årta	(Anas querquedula)	täml. allmän
skedand	(Spatula clypeata)	täml. allmän

2. I mossarna och busk- och trädbevuxna sumpmarker häcka bl.a.

sävsparv	(Emberiza schoeniclus)	allmän
sävsångare	(Acrocephalus scheenobaenus)	mycket allmän
bastardnäktergal	(Hippolais icterina)	mindre allmän
näktergal	(Aëdon luscinia)	sällsynt
buskskvätta	(Pratincola rubetra)	
tornfalk	(Falco tinnunculus)	
hornuggla	(Asio otus)	
fasan	(Phasianus colchicus)	

ringduva	(Columba palumbus)	
gök	(Cuculus canorus)	
rörhöna	(Gallinula chloropus)	täml. allmän
rall	(Rallus aquaticus)	mindre allmän
gräsand	(Anas platyrhyncha)	allmän

3. Häckande på sandmarkerna men beroende av de våta ängarna är:

större strandpiparen	(AEgialitis hiaticula)	mindre allmän

Såsom flyttande och övervintrande.

ha bl.a. följande arter anträffats i Klingvallsåns dalgång mellan Sövdemölla och landsvägsbron på vägen Veberöd - Sjöbo. I nedanstående förteckning äro även inräknade en del arter, som företrädesvis vistas i skog. Vidare diskussion om fåglarnas ekologiska fordringar; se efter artlistan.

	flyttande	övervintrande	frekvens
Korp (Corvus corax)			mycket sälls.
Mindre korsnäbb (Loxia curvirostra)	x	x	periodisk
gråsiska (Carduelis linaria)	x		ej sällsynt
grönsiska (C. spinus)	x		täml. allm.
steglits (C. carduelis)	x		mindre allm.
hämpling (C. cannabina)	x		allmän
gulnäbbad hämpling (C.flavirostris)		x	regelbundet
snösparv (Plektrophenax nivalis)		x	mindre allm.
trädlärka (Lullulla arborea)	x		mindre allm.
berglärka (Eremophila alp. flava)	x	x	regelbundet
nordisk gulärla (Motacilla fl. Thumb.)	x		regelbundet
varfågel (Lanius excubitor)	x	x	mindre allm.

	flyttande	övervintrande	frekvens
trädkrypare (Certhia familiaris)		x	
nötväcka (Sitta europeaea)		x	
talgoxe (Parus major)		x	allmän
blåmes (P. coeruleus)		x	allmän
entita (P. palustris)		x	allmän
stjärtmes (AEgithalus caudatus)		x	mindre allm.
kungsfågel (Regulus regulus)		x	allmän
lövsångare (Phylloskopus trochilus)	x		allmän
trädgårdssångare (Sylvia communis)	x		
ärtsångare (S. curruca)	x		
törnsångare (S. sylvia)	x		
svarthätta (S. atricapilla)	x		
taltrast (Turdus philomelos)	x		
rödvingetrast (T. musicus)	x		allmän
snöskata (T. pilaris)	x		allmän
stenskvätta (Oenanthe oenanthe)	x		
blåhake (Luscinia suecica)	x		sällsynt
strömstare (Cinclus cinclus)	x	x	sällsynt +
gärdsmyg (Troglodytes troglodytes)	x	x	allmän
hussvala (Chelidon rustica)	x		allmän
ladusvala (Hirundo urbica)	x		~
backsvala (Riparia riparia)	x		~
gröngöling (Picus viridis)		x	ej sällsynt
större hackspett (Dryobates major)		x	ej sällsynt
tornsvala (Apus apus)	x		allmän
nattskärra (Capri mulgus europeaeus)	x		
jorduggla (Asio accipitrinus)	x		ej allmän
kattuggla (Strix aluco)		x	allmän

	flyttande	övervintrande	frekvens
pilgrimsfalk (Falco peregrinus)	x	x	ej sällsynt
lärkfalk (F. subbuteo)	x		
stenfalk (F. c.aesalon)	x	x	mindre allm.
tornfalk (F. tinnunculus)	x	(x)	allmän
havsörn (Haliaëtus albicilla)		x	regelbundet och ej så fåtaligt!
kungsörn (Aquilà chrysaëtos)		x	regelb. men sälls.
fjällvråk (Buteo lagopus)	x	x	ej sällsynt
ormvråk (Buteo buteo)	x	x	allmän
rysk ormvråk (Buteo vulpinus intermedius)	x	x	täml. sällsynt
fiskgjuse (Pandion haliaëtus)	x		täml. sällsynt
bivråk (Pernis apivorus)	x		täml. sällsynt
glada (Milvus milvus)	x		sällsynt
duvhök (Astur gentilis)	x	x	sällsynt
sparvhök (Accipiter nisus)	x	x	allmän
mindre kärrhök (Circus pygargus)	x		mycket sällsynt
blå kärrhök (C. Cyaneus)	x	x	ej sällsynt
brun kärrhök (C. aerugenosus)	x		sällsynt
ringduva (Columba palumbus)	x	(x)	allmän
skogsduva (C. oenas)	x		ej allmän
rapphöns (Perdix perdix)	x	x	täml. allmän
fasan (Phasianus colchicus)		x	allmän
strandskata (Haematopus ostralegus)	x		mycket sällsynt
mindre strandpipare (AEgialitis dubia)	x		sällsynt
ljungpipare (Charadrius apricarius)	x		sällsynt
kustpipare (Squatarola squatarola)	x		mycket sällsynt
vipa (Vanellus vanellus)	x		mycket allmän
storspov (Numenius arquatus)	x		allmän
småspov (N. phaeopus)	x		sällsynt
myrspov (Limosa lapponica)	x		mycket sällsynt

	flyttande	övervintrande	frekvens
svartsnäppa (Tringa erythropus)	x		ej sällsynt
rödbena (T. totanus)	x		ej sällsynt
gluttsnäppa (T. nebularia)	x		ej sällsynt
grönbena (T. glareola)	x		ej sällsynt
skogssnäppa (T. ochropus)	x		täml. sällsynt
drillsnäppa (T. hypoleucos)	x		täml. sällsynt
spovsnäppa (Calidris subarquata)	x		mycket sällsynt
mosnäppa (C. temminchi)	x		ej sällsynt
kärrsnäppa (Ca alpina)	x		täml. allmän
dubbelbeckasin (Capella media)	x		sällsynt; denna art kan tänkas häcka inom området!
enkelbeckasin (C. gallinago)	x		mycket allmän
halvenkel beckasin (Lymnocryptes minimus)	x		ej allmän
morkulla (Scolopax rusticola)	x		" "
småfläckig sumphöna (Porzana porzana)	x		sällsynt
kornknarr (Crex crex)	x		sällsynt
trana (Grus grus)	x		regelbundet!
häger (Ardea cineria)	x	x	allmän
stork (Ciconia ciconia)			tillfällig
storskrak (Mergus merganser)	x	x	ej sällsynt
salskrake (M. albellus)	x	x	" "
ejder (Somateria mollissima)	x		tillfällig
brunand (Nyroca fering)	x	(x)	ej sällsynt
vigg (N. fuligula)	x	x	allmän
bergand (N. marila)	x		tillfällig
knipa (Bucephala clangula)	x	x	allmän
skedand (Spatula clypeata)	x		ej sällsynt
gräsand (Anas platyrhyncha)	x	x	mycket allmän
bläsand (A. penelope)	x		allmän
stjärtand (A. acuta)	x		ej sällsynt

	flyttande	övervintrande	frekvens
kricka (Anas crecca)	x		mycket allmän
årta (A. querquedula)	x		mindre allmän
knölsvan (Cygnus olor)	x	x	ej sällsynt
sångsvan (C. cygnus)	x	x	allmän
gravand (Tadorna tadorna)	x		tillfällig
grågås (Anser anser)	x		tillfällig
fjällgås (A. erythropus)	x		mycket sälls.
bläsgås (A. albifrons)	x	x	täml. sparsam men regelbundet förekommande
sädgås (A. fabalis)	x	x	mycket allmän
spetsbergsgås (A. brachyrhynchus)	x	x	sällsynt
vitkindad gås (Branta leucopsis)	x	x	sällsynt
prutgås (B. bernicla)	x		tillfällig
skrattmås (Larus ridibundus)	x		allmän
fiskmås (L. canus)	x	x	ej sällsynt
gråtrut (L. argentatus)	x	x	" "
havstrut (L. marinus)	x	x	sparsam men ej sällan iakttagen.
svarttärna (Hydrochelidon nigra)	x		sällsynt
fisktärna (Sterna hirundo)	x		ej sällsynt
skäggdopping (Podiceps cristatus)	x		ej så sällsynt

A. Direkt beroende av kärrmarkerna och de våta ängsmarkerna för sin trivsel äro följande arter; (Somliga av dessa, exempelvis storspov och större strandpipare kunna häcka på torr mark men söka föda mm på sumpmarken).

1. Häckfåglar.

sävsparv, (Emberiza schoeniclus)

sävsångare (Acrocephalus schenobaenus)

gulärla (Motacilla flava flava)

sothöna (Fulica atra)

rörhöna (Gallinula chloropus)

rall (Rallus aquaticus)

storspov (Numenius arquatus)

rödspov (Limosa limosa)

rödbena (Tringa totanus)

brushane (Philomachus pugnax)

kärrsnäppa (Calidris alpina schinzii)

enkelbeckasin (Capella gallinago)

vipa (Vanellus vanellus)

större strandpipare (Charadrius hiaticula)

gräsand (Anas platyrhyncha)

skedand (Spatula clypeata)

årta (Anas querquedula)

2. Flyttande och övervintrande fåglar.

(Många här ej upptagna arter trivas inom området just på grund av dess naturtyp utan att för den skull kunna sägas vara absolut beroende av kärrmarkerna. Dit höra bl.a. många småfåglar. Se vidare nedan, sid. 9

Snöspråv

nordisk gulärla

strömstare

brun kärrhök

strandskata

mindre strandpipare

större strandpiparen
kustpipare
vipa
storspov
rödspov
myrspov
svartsnäppa
rödbena
gluttsnäppa
grönbena
skogssnäppa
drillsnäppa
spovsnäppa
kärrsnäppa
mosnäppa
dubbelbäckasin
enkelbeckasin
halvenkelbeckasin
(morkulla)
rall
rörhöna
sothöna
småfläckig sumphöna
trana

häger
stork
storskrak
salskrak
ejder
brunand
vigg
bergand
knipa
skedand
gräsand
bläsand
stjärtand
kricka
årta

knölsvan
sångsvan
gravand
skrattmås
fiskmås
havstrut
gråtrut
svarttärna
fisktärna
skäggdopping.

Även den sällsynt rika förekomsten av vildgäss (följande arter: grågås, fjällgås, bläsgås, sädgås, spetsbergsgås, vitkindad gås, prutgås!) måste anses vara i allra högsta grad beroende av den nuvarande naturtypen. Gässen beta visserligen gärna på odlade fält,

men de hålla med förkärlek till även på våta ängsmarker o. dyl. och om man studerar gåsflockarnas fördelning i Skåne, finner man utan vidare, att de allra rikaste förekomsterna äro att finna där våta ängar, fuktiga sänkor o.s.v. äro belägna; gärna därjämte odlad mark och torrare backar o.dyl. (Exempel: just de stora gåscentra: Tågra, Frihult, Vombs ängar och trakten däromkring; Klingvallsåns dalgång är själv det allra bästa beviset!)

B. I sin tur absolut beroende av den rika förekomsten av vatten- och sumpfågel är den sällsynt förnämliga rovfågelsfaunan, bl.a. följande arter: ~~pilgr~~

Pilgrimsfalk

havsörn

kungsörn ,

Även följande arter:

(Jorduggla)

fiskgjuse

blå kärrhök m.fl. äro beroende av områdets nuvarande typ och dess rika fauna.

C. En stor mängd arter finna villkoren för sin trivsel ojämförligt mycket bättre uppfyllda under nuvarande förhållanden än om regleringen genomföres och dess avsikt uppnås. Hit höra bland många andra:

snösparv

berglärka

varfågel

lövsångare

trädgårdssångare

ärtsångare

svarthätta

buskskvätta

gärdsmyg

hussvala

ladusvala

tornfalk m.fl. m.fl.

Gustaf Rudebeck
genom
C. Klingberg

Bil. G 2.

Till Statens Lantbruksingenjör Thore Möller,

H ö ö r.

Skånes Naturskyddsförening får härmed erkänna mottagandet av Eder skrivelse av den 8 februari 1939 angående ny plan för reglering av Klingvallsån med tillflöden från Sövde mölla till Hemmestorps mölla, och tillåter sig Föreningen att med anledning av Eder där gjorda hänvändelse och av Eder skrivelse åtföljande handlingar anföra följande.

Föreningen har genom sakkunniga låtit undersöka de områden, som av den i frågasatta regleringen skulle komma att beröras, särskilt de s.k. Karups ängar, vilka till större delen skulle genom av Eder föreslaget utförande av vallanläggning bli med hänsyn till vattenståndet i stort sett oförändrade. De i nämnda undersökning deltagande experterna — ornitologiska fackmän — gåvo emellertid uttryck för sina starka och, som det synes Föreningen, väl grundade betänkligheter med avseende på det för ängarna ifråga utmärkande rika fågellivet, vilket, därest icke Karups ängar i sin helhet kunde i sitt nuvarande tillstånd bevaras, även med det föreslagna anbringandet av en vall skulle komma att drabbas av betydande förluster, till skada för hela landets djurvärld. Föreningen anser sig därför icke kunna tillstyrka regleringsförslaget, sådant det nu föreligger, oaktat detta enligt Föreningens mening otvivelaktigt erbjuder fördelar i jämförelse med det för regleringen av området ursprungligen uppgjorda förslaget. Föreningen vill därjämte framhålla att Karups ängar äga ett högt allmänt naturvetenskapligt — förutom rent ornitologiskt även entomologiskt och botaniskt — värde, vilket gör det önskvärt, att även från sistnämnda synpunkter ängsområdet i sin helhet bleve bevarat. Då någon närmare utredning av den vid Karups ängar bundna floran ävensom av insekt-

faunan därstädes icke föreligger och en sådan icke för närvarande kan företagas, har Föreningen för avsikt att under försommaren utföra dessa jämte andra kompletterande undersökningar, och anhåller Föreningen att den förste juli innevarande år få inkomma med en mera allsidig utredning angående de naturvärden som tillkomma Karups ängar och som med säkerhet komme att vid områdets utdikning — helt eller delvis — förstöras, en utredning, på vilken föreningen kommer att grunda sitt slutliga ställningstagande till föreliggande regleringsförslag.

Med utmärkt högaktning

För Skånes Naturskyddsförening

Bertil Hanström.
Professor. Ordförande i Föreningens Arbetsutskott.

Otto Gerke
docent
Skånes Naturskyddsförening
Sekreterare

Lund den 20 mars 1939.

Bil. G. 3

Herr Lantbruksingenjör Thore Möller,

Höör.

Sedan Ni i skrivelse till Skånes Naturskyddsförening begärt Föreningens yttrande angående ett av Eder upprättat nytt förslag för reglering av Klingvallsån med tillflöden från Sövde Mölla till Hemmestorps Mölla, har Föreningen låtit genom sakkunniga undersöka ifrågavarande område, och tillåter sig Föreningen, med stöd av de gjorda utredningar (bil. 1—3), anföra följande.

Fågellivet i Klingvallsån och å omgivande marker, otvivelaktigt ett av vårt lands rikaste, erbjuder en rikedom på sällsynta arter, som i Skånes inland icke äger någon motsvarighet. Då Klingvallsån utgör en av de allra sista oreglerade åsträckorna på Skånes slättbyggd och dess härliga fågelfauna för sin existens är helt beroende av kärrmarkerna och översvämningsområdena, skulle en reglering av ån helt föröda det nuvarande rika fågellivet. Följden skulle i stort sett bli densamma, även om regleringsförslaget i dess föreliggande modifierade form komme att genomföras. Föreningen vill i detta sammanhang tillägga, att tvenne för Sveriges fauna i hög grad värdefulla groddjursformer - den sällsynta lövgrodan och lökgrodan - ha sin hemort inom områdets kärrmarker. En reglering av

ån skulle otvivelaktigt medföra även deras försvinnande, emedan dessa groddjur därigenom bleve berövade sina lekplatser.

Vad vidare kärlväxtfloran i Klingvallsåns kärrmarker beträffar, är även den synnerligen artrik. Bland där förekommande arter kunna nämnas Orchis latifolia Helleborine palustris, Listera ovata, Oenanthe fistulosa, Ranunculus Lingua m.fl. Den förstnämnda arten uppträder å kärrmarkerna i rikligare antal än på någon annan känd skånsk lokal. Såsom en för området karakteristisk art må även framhållas Viola epipsila, en nordlig, vid näringsrik mark bunden form, vilken är av intresse, emedan den endast förekommer i kärr med myrmalmsutfällning, såsom också här är fallet. Då kärrmarkernas underlag utgöres av sand, skulle en genom reglering av ån förorsakad dränering av området medföra en sänkning av grundvattenståndet, vilket skulle innebära en fullständig förändring av de nu rådande växtbetingelserna. Samma torde följden bli, även om därvid en skyddsdamm anlades, såsom i regleringsförslaget förordas.

Från entomologisk synpunkt må vidare framhållas att, ehuru ingen fullständig förteckning över insektarterna kunnat uppgöras, området det oaktat befunnits hysa ett flertal sällsynta former, bland vilka särskilt följande förtjäna nämnas: Nabis lineatus, en från endast ett fåtal lokaler i Skåne känd art, den ännu sällsyntare Typhlosyba gratiosa, som i övrigt är funnen allenast på tre ställen i Sverige, och Hydrous aterrimus, en av vårt lands största skalbaggar och sällsynt förekommande i södra Sverige. Det är enligt Föreningens mening att befara, att dessa arter skulle försvinna, om genom åns reglering de biologiska förhållandena inom området bleve förändrade.

I betraktande av de oersättliga naturvärden av skilda slag, som sålunda vid en reglering av Klingvallsån skulle gå förlorade, anser sig Skånes Naturskyddsförening icke kunna tillstyrka det av Eder framlagda regleringsförslaget, även sådant det föreligger i sin nuvarande modifierade form. Enligt Föreningens mening bör området i sin helhet bibehållas i sitt nuvarande tillstånd och detta jämväl av den anledning, att kärr- och sankmarkerna kring

Klingvallsån - såsom Föreningen har sig bekant - utgöra viktiga, såväl ornitologiska som floristiska undersöknings- och demonstrationsfält för undersökningen vid Lunds universitet och som sådana även vunnit stort, i skrift dokumenterat beaktande av fackmän i utlandet.

Lund den 28 augusti 1939.

Å Skånes Naturskyddsförenings vägnar:

T. Jungbeck.

Ordförande.

Otto Hertz

Sekreterare.

Bilaga 1.

Särtryck ur »Skånes Natur 1939».

FÅGELFAUNAN I KLINGVALLSÅNS DALGÅNG.

I vår provins äro endast obetydliga rester av mera ursprunglig natur ännu bevarade. Ett sådant område utgör emellertid trakten kring Klingvallsån i södra Skåne. Det utomordentligt rika, där förekommande fågellivet, vilket förlänat denna flacka ådal karaktären av ett fågelvännernas sannskyldiga paradis, skall här bli föremål för en kortfattad ornitologisk granskning.

Inom Klingvallsåns nederbördsområde ligga tre större sjöar: Ellestasjön, Snogeholmssjön och Sövdesjön. Ån flyter från sistnämnda sjö med huvudriktning mot nordväst och utmynnar i Kävlingeån strax väster om Vombsjön. I sitt nedre lopp bildar Klingvallsån gräns för de fridlysta Vombs ängar, som på våren hållas fuktiga genom att ån dämmes upp.

Vombs ängars fågelliv har redan varit föremål för undersökning, bl. a. av ERIK ROSENBERG och PER-OLOF SWANBERG, och sistnämnda område medtages därför ej i nedanstående redogörelse. Ej heller behandlas här faunan i de sjöar, som avrinna genom Klingvallsån. Förteckningen upptager endast de fågelarter, som förekomma utefter Klingvallsån från dess utflöde ur Sövdesjön till den punkt, där landsvägen Veberöd—Sjöbo korsar ån, en sträcka som utgör ungefär 11 km. Förutom ån med omgivande ängsmarker ha i redogörelsen de angränsande åkerfälten och ävenledes en del närbelägna torra sandområden inräknats. Sålunda avgränsat växlar det beskrivna området i bredd mellan knappt 500 meter och en dryg kilometer.

Vid sitt utlopp ur Sövdesjön är Klingvallsån på en kortare sträcka sedan gammalt reglerad. Den omges här av torr mark, och åkerfälten gå delvis ända fram till vattenfåran; på västra sidan ligger ett ungt tallbestånd. Från Sövdemölla gård är ån emellertid oreglerad. Här börjar också med ens det rika fågellivet. Utmed ån ligga ängsmarker, på sommaren mer eller mindre fuktiga, på vintern delvis översvämmade. Sin största bredd nå dessa marker norr om Karups Nygård. Vegetationen är här också frodigast, och här lysa de våtaste markerna om våren helt gula av *Caltha palustris*. Ängarna i fråga, vilka som nämnt äro särdeles fågelrika, kallas här nedan Karups ängar. På åns södra sida ligger i anslutning till ängarna en mossmark med en del vattenhål; delvis är emellertid denna mark torrare och bevuxen med björk. Ett dike leder därifrån till ett par andra smärre vattensamlingar, omgivna av torr, skoglös sandmark. I dessa småvatten leker den lilla gröna lövgrodan, som jag vid en exkursion med fil. lic. SVEN SAHLIN där anträffade i maj 1936.

Från Karups ängar fortsätter ån åt nordväst, även nu omgiven av utomordentliga fågelmarker, vilka dock ganska snart smalna av. Där vägen från Everlövs kyrka korsar ån, äro dessa ängsmarker helt smala, men sedan bli de åter bredare. Vid södra sidan av ån ligger en gles dunge av al och enstaka askar. Ån får här ett mera västligt lopp bort till Hemmestorps mölla. Vid ängsmarkernas södra sida finnas några smärre björkbestånd, och i norr ligger Klostersågens järnvägsstation, just i brynet på den tallskog, som under namn av Vombs Fure sedan sträcker sig ända upp till Vombsjön. Strax nordväst om Hemmestorps mölla korsar järnvägen ån, och ännu litet nordligare går stora landsvägen över. Därmed äro vi framme vid områdets gräns.

Ursprungligen var det min avsikt att här i en särskild lista upptaga häckfåglarna, i en annan regelbundna gäster

på flyttningen och i en tredje mera tillfälliga besökare, som ej kunna anses typiska för trakten. Men då många arter uppträda både som häckande och genomflyttande och då vidare gränsen mellan allmän och mera oregelbunden förekomst ej är så lätt att draga, hade dessa artlistor kommit att innehålla många upprepningar och hänvisningar åt skilda håll. Jag har därför anfört fågelarterna i löpande följd med bifogade kortfattade uppgifter om deras förekomst.

Amanuens GUNNAR NORDQVIST, som sedan många år i detalj känner området, har lämnat mig en mängd uppgifter, särskilt beträffande häckande fåglar. Själv har jag vid talrika exkursioner försökt få en bild framförallt av de rastande och övervintrande arterna, deras individantal — vilket ju är av värde, när det gäller att bedöma områdets betydelse som flyttfågelfristad — samt deras uppträdande och vanor.

Iakttagna arter:

Korp. Mycket sällsynt, ej regelbunden gäst. Iakttagen av NORDQVIST.

Grå kråka. Allmän året om.

Råka. Allmän året om; synes särskilt om vintern gärna på ängarna vid ån. Upprepade gånger iakttagen i stora flockar, t. ex. nära Klostersågens station. Häckar ej inom området, men alldeles i närheten finnas stora kolonier, t. ex. öster om Bläntarp.

Kaja. Hela året.

Skata. Hela året.

Nötskrika. Ofta iakttagen. Häckar ej inom området, men är allmän i närbelägna skogstrakter.

Stare. Mycket allmän. Vår och höst ofta i väldiga skaror rastande på ängarna. Övervintring ej fastställd inom detta område. Tidigaste data bl. a. $^{8}/_{3}$ 1936, 3 ex. vid Klostersågen, samt $^{27}/_{2}$ 1938, liten flock vid Ilstorp. På

hösten talrik till slutet av oktober, därefter hastig minskning.

Mindre korsnäbb. Periodisk i sin förekomst. Utpräglad barrskogsform och endast tillfälligtvis anträffad inom området.

Domherre. Regelbunden vintertid.

Gråsiska. Vintergäst, ej så sällan iakttagen.

Grönsiska. Ej sällsynt under sträcket.

Steglits. Sparsamt förekommande. Endast tämligen få uppgifter. Ej iakttagen under häckningstiden.

Hämpling. Ej sällsynt häckfågel vid Karup. På flyttning regelbunden, ofta mycket allmänt rastande på fält och ängar. Särdeles stora flockar sågos t. ex. $^{11}/_{3}$ 1938 överallt vid ån.

Gulnäbbad hämpling. Typisk vintergäst, regelbunden och ej sällsynt. Träffas oftast på stubbåkrar och torra marker.

Grönfink. Ofta iakttagen.

Bofink. Häckar inom området. Under flyttningstiden ses ofta flockar rasta i dungarna eller på fälten, men det stora flertalet sträcker över.

Bergfink. På vintern ofta vanlig; antalet växlar dock starkt olika år.

Gråsparv. Vid gårdarna.

Pilfink. Vid gårdarna.

Gulsparv. Allmän året om.

Sävsparv. Häckar allmänt vid Karup. Ses ofta på tuviga ängar litet varstädes vid ån. Övervintring inom detta område ej konstaterad.

Snösparv. Tämligen allmän, regelbunden vintergäst. Träffas då ofta på de frusna översvämmade områdena, där enstaka tuvor eller vinterståndare av olika örter sticka upp genom isen.

Trädlärka. Uppträder sparsamt på flyttningen.

Sånglärka. Allmän häckfågel på fälten. Under flyttnings-

tiderna, särskilt i februari—mars och i oktober, ofta i väldiga flockar.

Berglärka. En av de trevligaste vintergästerna bland småfåglarna. Ses tämligen sällan men uppträder varje vinter. Stundom i flock tillsammans med sånglärkor, så t. ex. $^{13}/_{2}$ 1938 vid Ilstorp.

Trädpiplärka. Häckar vid Karup.

Ängspiplärka. Mycket allmän häckfågel utefter ån. På flyttningarna ofta massvis uppträdande; rastar då helst på våta ängsmarker.

Gulärla. Liksom föregående en synnerligen allmän häckfågel på ängsmarkerna; är den mest karakteristiska småfågeln för dessa fuktiga marker under häckningstiden.

Nordisk gulärla. Regelbundet rastande på ängarna under flyttningstiden i maj och augusti—september, ehuru ej i större antal.

Sädesärla. Ofta iakttagen.

Trädkrypare. Ses då och då i dungarna.

Nötväcka. Som föregående.

Talgoxe. Träffas året om; allmän vinterfågel.

Blåmes. Som föregående.

Entita. Som föregående.

Stjärtmes. Åtskilliga gånger iakttagen i dungarna.

Kungsfågel. Visar sig ofta under flyttningstiderna och på vintern i talldungen i områdets sydligaste del.

Varfågel. Vintergäst, ej allmän men säkert anträffbar varje år.

Törnskata. Har iakttagits sommartid. Häckning sannolik men, såvitt jag vet, ej konstaterad. I så fall bör den väl sökas vid Karup.

Grå flugsnappare. Iakttagen på sommaren.

Svart och vit flugsnappare. Som föregående.

Lövsångare. Allmän häckfågel på lämpliga lokaler; även på genomflyttning. Härvid kunna skilda nordligare

raser komma i fråga, vilket dock knappast kan konstateras vid enbart fältstudier.

Sävsångare. Häckar allmänt i Karups mossmarker.

Bastardnäktergal. Även denna art häckar i Karups mosse.

Trädgårdssångare. Iakttagen sommartid.

Ärtsångare. Som föregående.

Törnsångare. Som föregående.

Svarthätta. Som föregående.

Koltrast. Ses året om.

Taltrast. Ses ej sällan. Häckar allmänt i skogstrakterna runtomkring; huruvida häckning förekommer även inom här ifrågavarande område med dess fåtaliga trädd-ungar, är ovisst.

Rödvingetrast. Allmän på flyttning.

Snöskata. Allmän på flyttning; rastar då gärna även på fuktiga ängar.

Stenskvätta. Synes ofta på flyttning.

Buskskvätta. Regelbundet häckande i Karups mosse, måhända även annorstädes inom området.

Rödstjärt. Iakttagen på flyttning.

Näktergal. Något par plägar häcka vid Karup.

Blåhake. Har, ehuru mycket sällsynt, visat sig vid ån på flyttning. Iakttagen av NORDQVIST.

Rödhake. Ofta iakttagen, särskilt under flyttningstiden.

Gärdsmyg. Ej sällsynt på flyttning och som övervintrande. Häckning ej konstaterad, men mycket sannolik i aldungen nordost om Everlövs kyrka, alldeles vid åns södra sida.

Strömstare. Har, sällsynt och oregelbundet, visat sig vintertid vid ån. Iakttagen av NORDQVIST.

Ladusvala. Allmän om sommaren och på flyttning.

Hussvala. Som föregående.

Backsvala. Ses mycket ofta sommartid.

Gröngöling. Visar sig ofta i skogsdungarna.

Större hackspett. Som föregående, dock knappast så ofta iakttagen.

Tornsvala. Allmän på sommaren.

Nattskärra. Har sparsamt visat sig inom området. Iakttagen av NORDQVIST.

Kungsfiskare. Iakttogs hösten 1938 av åtskilliga naturvetare från Lund. Fågeln höll till vid åns utlopp ur Sövdesjön.

Gök. Sommartid ofta iakttagen, bl. a. vid Karups mosse.

Hornuggla. Av NORDQVIST konstaterad inom området.

Jorduggla. Uppträder, ehuru sällsynt, under flyttningstiderna. Ej iakttagen varje år.

Kattuggla. Upprepade gånger hörd.

Pilgrimsfalk. Med undantag av sommarmånaderna ses den regelbundet; under sträcktiden stundom i flera exemplar samtidigt. På vintern stannar alltid någon kvar, lockad av den rika tillgången på föda.

Lärkfalk. Syns ofta sommartid. Torde regelbundet jaga inom området; häckplatser finnas i skogarna i närheten.

Stenfalk. Uppträder regelbundet på sträcket; enstaka exemplar har jag sett även vintertid.

Tornfalk. Häckar inom området eller i dess omedelbara närhet i skogsdungarna. På flyttning allmän; vintertid enstaka exemplar.

Kungsörn. Under månaderna oktober—mars en sparsamt men regelbundet förekommande fågel.

Ormvråk. Mycket allmän på flyttning; övervintrar också ej sällan. Hela sommaren ses ormvråkar, som häcka i närbelägna skogstrakter.

Rysk ormvråk. Har iakttagits på sträcket och torde då förekomma regelbundet, men blir vid iakttagelser i fältet i regel ej skild från ormvråken.

Fjällvråk. På sträck och som övervintrande ej sällsynt; vissa år i ganska stort antal.

Brun kärrhök. Någon lämplig häckningslokal finnes ej, men under sträcktiden och även på sommaren har den iakttagits, ehuru blott några få gånger.

Blå kärrhök. Under sträcket, särskilt på hösten i september och oktober, snarast allmän. Enstaka exemplar stanna hela vintern.

Mindre kärrhök. Har, ehuru mycket sällsynt, visat sig inom området. Iakttagen av NORDQVIST.

Duvhök. Iakttages då och då, huvudsakligen om vintern. Hör ej till de arter, som regelbundet visa sig på dessa öppna marker.

Sparvhök. Allmän på sträck och ses ofta även vintertid.

Glada. Har sällsynt uppträtt under sträcket.

Havsörn. En av de fåglar, som vintertid sätta sin prägel på trakten. Finns konstant varje vinter och är lätt att få se. Både gamla och unga fåglar ha iakttagits.

Bivråk. Visar sig, ehuru ingalunda allmänt, på sträcket i maj och augusti—september.

Fiskgjuse. Regelbunden men sparsam gäst under flyttningstiderna.

Ringduva. Häckar vid Karup. På flyttning allmän; någon enstaka gång iakttagen även vintertid.

Skogsduva. Lätt att få se under flyttningen, men ej så allmän som föregående.

Rapphöna. Ses tämligen ofta.

Fasan. Allmän.

Orre. Har tillfälligtvis stötts upp vid Karup. Iakttagen av NORDQVIST.

Strandskata. Övervägande havsfågel, som endast mycket sällan befunnits rasta här vid Klingvallsån. Iakttagen av NORDQVIST.

Större strandpipare. Iakttagen då och då på flyttning.

Mindre strandpipare. Har sällsynt visat sig på flyttning.

Ljungpipare. Uppträder regelbundet under flyttningarna och har iakttagits rastande på flera ställen utefter ån.

Ett mycket tidigt datum förtjänar antecknas, nämligen $^{8}/_{3}$ 1936, 3 exemplar på fuktig ängsmark nära Karup. Annars mest iakttagen i slutet av april eller i maj samt på hösten. Eventuellt kan nyssnämnda tidiga datum hänföra sig till den sydliga rasen och övriga data till den nordliga, men med säkerhet kan ingenting sägas därom.

Kustpipare. Visar sig sällsynt på sträcket om hösten.

Vipa. Synnerligen allmän häckfågel på ängsmarkerna vid ån. På flyttning likaledes en av de vanligaste vadarna, ofta i väldiga flockar på vår och höst.

Storspov. Som föregående en av de allmännaste och mest karakteristiska vadarna. Flera tiotal par häcka årligen. Även på flyttning mycket allmän.

Småspov. Sällsynt uppträdande på flyttning.

Myrspov. Mycket sällsynt under flyttningen.

Rödspov. Denna i vårt land mycket sällsynta art plägar ofta om våren visa sig på de våta ängarna vid ån. Har även befunnits häcka inom området. Kräver för sin trivsel våt ängsmark.

Brushane. Denna art har i Sydsverige fått sin utbredning i hög grad inskränkt genom torrläggning av markerna och är i Skåne numera en stor sällsynthet som häckande. Vid Klingvallsån har den ett av sina förnämsta tillhåll. Rikt besökt spelplats med upp till 15 hanar eller mera, och många bon varje år. På flyttning ej sällsynt; flockar på ända till 60 exemplar iakttagna även på vårsträcket.

Gluttsnäppa. Regelbunden, ej sällsynt rastande på sträcket.

Svartsnäppa. Som föregående.

Rödbena. Karakteristisk häckfågel utefter ån; allmän även på sträcket och rastar gärna.

Skogssnäppa. Regelbundet rastande under flyttningen, dock ej allmänt.

Grönbena. Allmän under flyttningen både vår och höst, rastande i kärrmarkerna.

Drillsnäppa. Ses tämligen ofta under sträcket.

Spovsnäppa. Har tillfälligtvis observerats på höststräcket.

Mosnäppa. Då och då rastande på sträcket.

Kärrsnäppa. Häckar i flera par på våtare ängsmark. På flyttningen ses den ganska ofta; härvid rör det sig nog om nordligare raser.

Dubbelbeckasin. Sällsynt, men iakttages varje år. Häckning är ej konstaterad men långt ifrån osannolik. Dubbelbeckasinen hör till de fåglar, som på grund av torrläggningar gått synnerligen starkt tillbaka i antal. På de flesta ställen i södra Sverige har den helt försvunnit.

Enkelbeckasin. Mycket allmän häckfågel på sumpängarna. Under flyttningen ofta rastande i stort antal.

Halvenkel beckasin. Ej allmän men regelbundet förekommande på flyttningarna. Har på våren hörts spela över Karups ängar.

Morkulla. Sällsynt anträffad.

Vattenrall. Häckar i Karups mosse.

Rörhöna. Häckar i Karups mosse.

Kornknarr. Sällsynt hörd.

Småfläckig sumphöna. Hörd vid Karup.

Sothöna. Häckar vid Karup, dock ej i många par. Höst och vinter ofta mycket vanlig på översvämmade marker, så länge öppet vatten finnes.

Trana. Ingalunda sällsynt på sträcket och rastar i större eller mindre flockar gärna på ängarna vid ån.

Stork. Häckar ej inom området. Enstaka exemplar ha någon gång iakttagits på ängarna, senast i maj 1938 vid Karup.

Häger. Häckar ej inom området men är vanlig i kärrmarkerna och vid åbrädden; många exemplar stanna hela vintern.

Storskrak. Under högvattensperioder på vintern allmän, om ock ej i så stora flockar som i sjöarna söder och norr om ådalen.

Salskrak. Regelbunden vintergäst, som för närvarande synes vara stadd i ökning i Skåne. Vid högvatten ej sällsynt, huvudsakligen under tiden oktober—mars.

Ejder. Endast rent tillfälligtvis har det hänt, att ejdrar slå till här inuti landet. Sedan flera år tillbaka har jag emellertid då och då sett ejderflockar på våren sträcka rakt över Skåne mot öster. Detta torde ske regelbundet, även om de allra flesta fåglar följa kusterna.

Sjöorre. Både vår och höst i stort antal sträckande över på natten, men har aldrig iakttagits rastande.

Brunand. Under sträcktiden och någon gång väl även på vintern kunna brunänder anträffas på de översvämmade områdena men alltid i ganska ringa antal.

Vigg. Vid högvatten under vinterhalvåret allmän; ofta i stora skaror.

Bergand. Endast rent tillfälligtvis. Synes överhuvudtaget ej i normala fall rasta i Skånes inland, detta i motsats mot föregående art, som är mycket vanlig i insjöar och övriga större vatten, så länge de äro isfria.

Knipa. Allmän på översvämningarna vintertid.

Skedand. Häckar i åtskilliga par utefter ån på vattendränkt ängsmark. Exemplar på flyttning rasta också mycket gärna på dessa marker, som just för de egentliga änderna erbjuda utmärkta näringsmöjligheter.

Gräsand. Allmän häckfågel. På flyttning och under vintern ofta i väldiga flockar på tusentals individer. Vissa tider har andbeståndet då skattats till 3—4000 exemplar. Hela åsträckan — bortsett från den lilla sedan gammalt reglerade biten närmast Sövdesjön — är en utomordentlig rastplats för änderna. På vintern finnas alltid gräsänder i stort antal utom vid de sällsynta tillfällen, då även de sista vakarna i ån frysa till.

Bläsand. Mycket vanlig på flyttning. På våren i april ofta i flockar på upp till 1000. Under dagarna ligga bläsänderna helst i Sövdesjön, men nattetid komma de i stora flockar upp till ängsmarkerna vid ån för att beta.

Stjärtand. Vanlig på flyttning, men jag har aldrig sett den i så stora flockar som bläsanden. Trivs utmärkt vid ån och rastar gärna.

Kricka. Mycket allmän på flyttning i september—november och mars—april. Under den kallaste tiden försvinna krickorna i det närmaste fullständigt.

Årta. Häckar liksom skedanden i några par. På flyttningen kan antalet stiga, men större flockar än på 10—15 exemplar har jag aldrig sett.

Knölsvan. Häckar ej, men när vattenståndet är högt — alltså i regel om hösten och på vintern — synas ofta knölsvanar på de översvämmade markerna.

Sångsvan. Allmän på vintern, när öppet vatten finnes. Så stora flockar som hittills plägat rasta nere på de stora översvämningarna vid Vomb får man väl knappast se, men nu, när sistnämnda lokal åtminstone kommer att bli starkt försämrad, får man ju vara tacksam för vad som är kvar.

Gravand. Tillfällig.

Grågås. Tillfällig. Iakttagen av NORDQVIST.

Sädgås. Utomordentligt allmän. Här ifrågavarande område utgör jämte Vombs ängar och markerna vid Sövdesjöns sydvästra del den viktigaste rastplatsen för sädgäss i Skåne och därmed i hela vårt land. Från september fram till april, stundom ännu längre in på våren, äro gässen karaktärsdjur för trakten. På nätterna pläga de ligga i sjöarna, särskilt Sövdesjön, men på dagarna beta de på fält och ängsmarker. Sädgåsen vill för att trivas ha åkerfält omväxlande med stora, öppna, fuktiga marker samt gärna öppet vatten någonstädes i närheten. Om snötäcket blir djupt, försvinna gässen,

dock sällan helt och hållet. Övriga gåsarter, som här omnämnas, förekomma alltid sparsamt i förhållande till sädgässen.

Spetsbergsgås. Sedan NORDQVIST påvisat för mig hur arten kan igenkännas, har jag sett den åtskilliga gånger tillsammans med sädgässen men aldrig mer än tre exemplar samtidigt. Sällsynt men säkert regelbunden gäst.

Bläsgås. Förekommer regelbundet. Förefaller att ha ökat något på senare tid. Största flocken iakttogs $^{3}/_{11}$ 1937 nära Sövdemölla och innehöll ej mindre än 116 bläsgäss, de allra flesta gamla fåglar.

Fjällgås. Mycket sällsynt och ej iakttagen varje säsong.

Prutgås. Tillhör under flyttningarna övervägande havet och har endast en gång iakttagits i Klingvallsådalen (NORDQVIST).

Vitkindad gås. Alltid sällsynt, men vid ett par tillfällen har jag iakttagit enstaka exemplar bland sädgässen.

Skrattmås. Häckar ej inom området men är där allmän gäst; ofta i stora flockar.

Fiskmås. Tämligen allmän gäst; iakttagen alla årstider.

Grådrut. Smärre flockar eller enstaka exemplar ses ofta, företrädesvis om vintern.

Havstrut. Som föregående, men sparsammare.

Svarttärna. Sällsynt anträffad.

Fisktärna. Tämligen ofta iakttagen vid ån.

Skäggdopping. Då och då iakttagen.

Av ovanstående förteckning, vilken upptager icke mindre än 157 fågelarter, framgår, att Klingvallsådalen hyser en sällsynt rik fauna av vadare, änder, gäss och dagrovfåglar. I själva verket äga vi numera knappast någon motsvarighet till detta område. Kävlingeån, som hittills haft en likartad fågelvärld, är dömd till undergång i och med regleringen av ån. *Klingvallsån utgör en av de*

allra sista oreglerade åsträckorna på Skånes slättbygd. Dess härliga fågelfauna är för sin existens helt beroende av kärrmarkerna och översvämningsområdena. Än borde därför vara absolut oantastbar.

Planer på reglering och delvis nygrävning av Klingvallsån äro under utarbetande. Jag skall ej uppehålla mig närmare vid dessa. Men jag har av en lantbruksingenjör fått veta, att vid båtnadsberäkning av dylika företag kommer allenast den mark i betraktande, som är avsedd att torrläggas. Till den möjligheten åter, att redan tidigare väldränerad mark därigenom kan bli alltför torr, tages ingen som helst hänsyn. Jag vågar i detta sammanhang erinra om, att ån i fråga flyter just genom de sandiga trakter, som på senare åren blivit hemsökta av sandstormar. Låter det icke tänka sig, att detta tillstånd blir än mera förvärrat, om vattenståndet i ån ytterligare sänkes?

Man kan icke begära, att de markägare, som bevisligen skulle ha nytta av åregleringen, skola få lida för naturskyddets skull. Men man kan sannerligen ej heller begära, att ett i sitt slag enastående naturområde skall offras endast för så begränsade intressen. Någon livssak för det skånska jordbruket torde ifrågavarande åreglering aldrig bli. Mitt förslag är därför, att de, som ha starka ekonomiska intressen av regleringen, hållas skadeslösa, eventuellt genom inlösen av regleringsrätten.

Det får inte ske, att även denna klenod går till spillo. Området hör till dem, som vi ha råd att behålla men icke att förlora.

Gustaf Rudebeck.

LITTERATUR.

K. EHNBOM, Den statsunderstödda torrläggningsverksamheten i Malmöhus län 1880—1935. Seminarieuppsats, 1939, opublicerad.

Bilaga 2.

Till min redan förut - i Skånes Natur 1939 - publicerade undersökning över fågellivet i Klingvallsådalen vill undertecknad ytterligare framhålla följande:

Av artförteckningen framgår, att fågellivet är sällsynt rikt och omväxlande. Ändå är att märka, att skogsdjuren av naturliga skäl äro ganska klent representerade; redan nere i skogarna vid Sövdesjön finnes en hel rad arter, som ej trivas i de små dungarna vid ån.

Listan på småfågel är visserligen ganska lång och kan helt visst bli ännu längre, om området ytterligare undersökes. Det skulle endast vara helt naturligt, om ännu några arter mesar eller sångare anträffades i buskmarker och dungar. Och dock är småfågelfaunan som helhet föga märklig. Den består till stor del av vanliga arter, av vilka åtskilliga ej äro beroende av kärrmarken för sin trevnad. Hit höra t.ex. mesarna, flera finkarter samt naturligtvis i ännu högre grad sådana kulturbundna arter som kråka, sånglärka m.fl. Dessa arter ha medtagits endast därför att de helt enkelt måste vara med i en fullständig artförteckning. Deras närvaro utsäger förvisso ingenting om områdets värde. Det är närvaron av sällsynta arter, som utgör kriteriet på ett fint fågelområde; att vanliga arter skulle saknas inom ett sådant är högst osannolikt.

De fuktighetsälskande småfåglarna äro väl representerade. Ängspiplärkan och gulärlan äro mycket allmänna häckfåglar, likaså sävsparv och sävsångare på lämpliga lokaler - d.v.s. framför allt i Kamps mosse. Bland vintergästerna höra snösparv och berglärka till de trevligaste, likaså den gulnäbbade hämplingen. Ingen är dock särskilt sällsynt eller karakteristisk enbart för denna trakt.

Det är alltså icke småfågellivet, som i första hand sätter sin

präglel på
området, naturligtvis icke heller skogsdjuren - hackspettar, duvor eller dylika.

Desto innehållsrikare är förteckningen över vadare, andfåglar av skilda grupper samt dagrovfågel.

Vadarna äro mycket talrika både som genomflyttande och som häckande. På våren i april och maj utgöra de ett mycket framträdande inslag i djurlivet. De ha ju vackra, ljudliga spel, och så äro flera arter verkligen påfallande allmänna. Så är fallet med vipan, som ju också häckar på åkrar litet överallt i Skåne. Men här på de fuktiga markerna bo paren mångdubbelt tätare än annorstädes; här häcka hundratals par.

Storspoven är direkt beroende av sankmarkerna för sin trivsel; visserligen kan den lägga sitt bo på sandmark men den går på näringsbestyr i sumpmarken. Storspoven är en av ådalens förnämsta prydnader. Den har här sina sydligaste häckplatser i vårt land; så mycket intressantare är det att se, att stammen är så livskraftig. Antalet par är svårt att uppskatta, men det uppgår till flera tiotal.

Bland övriga häckande vadare är enkelbeckasinen en av de allmännaste. Även rödbenan, kärrsnäppan och den numera så starkt decimerade brushanen - en av traktens klenoder - äro regelbundna häckfåglar, som finnas i flera par vardera.

Ådalen är också en rikt besökt rastplats under vadarsträcket.

Vadarnas återflyttning mot söder - alltså höstflyttningen! - börjar som bekant mycket tidigt. Redan i juni flocka sig viporna, och i samma månad resa de första storspovarna bort till havskusterna och till främmande land.

Höstflyttningen pågår sedan långt in i september, för vissa arters vidkommande ännu längre. Det fortskrider långsammare än vårsträcket, och på lämpliga lokaler här vid Klingvallsån, rasta många

arter långa tider. De flesta vadararter uppträda här på flyttning, endast en och annan utpräglad havskustart uteblir. -

Andfåglarna finna - liksom vadarna - utmärkta livsbetingelser i och vid Klingvallsån. Gräsand, skedand och årta häcka här; i de båda sistnämnda äro just ej allmänna någonstädes i vårt land. De finna på våren alla villkor för sin trevnad uppfyllda. Förutom något öppet vatten behöva de just sådan saftig, vattendränkt ängsmark, som är särskilt väl utbildad på Kamps ängar.

De allra flesta svenska andarter visa sig i ådalen på flyttning eller under vintern. Bland genomflyttarna äro bläsänderna mest framträdande. De bruka ligga i Sövdesjön på dagarna, men i mörkningen flyga de upp till våtängarna för att beta gräs, en vana, som de ha gemensam med vildgässen.

Rovfågelsträcket är mycket rikt, särskilt höstetid. Bland arter, som här uppträda allmänt, märkas särskilt tornfalk, ormvråk och blå kärrhök, den senare en i större delen av vårt land sällsynt art.

Till de praktfullaste uppenbarelserna under flyttningen hör pilgrimsfalken, vilken - som redan förut påpekats - är regelbunden gäst under en stor del av året.

Vinterfaunan är kanske den, som på de besökande gör det allra starkaste intrycket. Gräsänder finnas i tusenden, och uppblandade med dem ses dykänder och skrakar; vigg, knipa, storskrak och salskrak äro de vanligaste.

Gässen har jag redan förut talat om. Deras massuppträdande här i vissa delar av södra Skåne saknar motsvarighet annorstädes i landet. Klingvallsåns dalgång är ett av de förnämsta gåsdistrikten. Överallt syns gäss under vinterhalvåret. Ofta har jag räknat upp till 2000 mellan Klostersågen och Sövdesjöns nordända. Förutom de vanliga säd-

gässen ses blässgäss från arktiska trakter ganska ofta. I artlistan stå ytterligare flera arter omnämnda, som då och då visa sig.

Örnarna, vilka under vintern äro regelbundna gäster, förtjäna särskilt nämnas. På grund av sin sällsynthet för övrigt ha de tilldragit sig stor uppmärksamhet, och det förtjänar nämnas, att den livaktiga Dansk Ornitologisk Forening haft upprepade vinterexkursioner till denna trakt för att lära känna dess märkliga fågelfauna. Förutom de stora mängderna av gäss - t.ex. den sällsynta blässgåsen - är det särskilt örnarna som då varit föremål för studier.

Lund den 15 juni 1939.

Gustaf Rudebeck

Bilaga 3.

Hemiptera

från Karupskärret 27/8 1939
leg. Ossiannilsson

Heteroptera

Eurygaster testudinaria Geoffr.
Picromerus bidens L.
Dolycoris baccarum L.
Acompus rufipes Wolff
Corizus maculatus Fieb.
Myrmus miriformis Fall.
Nabis lineatus Dahlb.
Nabis limbatus Dahlb.
Nabis rugosus L.
Berytus crassipes H.S.
Neides tipularius L.
Chartoscirta cincta H.S.
Trigonotylus ruficornis Fourcr.
Notostira erratica L.
Notostira tricostata Costa
Miris laevigatus L.
Miris holsatus F.
Lygus pratensis L.
Lygus campestris L.
Poeciloscytus palustris Reut.
Aetorhinus angulatus Fall.

Homoptera

Philaenus spumarius L.
Neophilaenus lineatus L.
Aphrophora alni Fall.
Aphrophora salicis D.G.
Cicadella viridis L.
Aphrodes bicinctus Schrnk.
Deltocephalus ocellaris Fall.
Deltocephalus pulicaris Fall.
Deltocephalus assimilis Fall.
Deltocephalus pascuellus Fall.
Psammotettix striatus L.
Psammotettix confinis Dahlb.
Euscelis quadrum Boh.
Thamnotettix sulphurellus Zett.
Cicadula saturata Edw.
Cicadula quinquenotata Boh.
Macrosteles sexnotatus Fall.
Macrosteles septemnotatus Fall.
Balclutha punctata Thunb.
Bythoscopus tristis Zett.
Idiocerus confusus Fl.
Idiocerus lituratus Fall.
Empoasca smaragdula Fall.
Empoasca pteridis Dahlb.
Empoasca viridula Fall.
Typhlocyba geometrica Schrnk.
Typhlocyba gratiosa Boh.
Typhlocyba sexpunctata Fall.
Eupteryx vittata L.
Notus flavipennis Zett.
Megamelus notulus Germ.
Liburnia pellucida Fall.
Kelisia pallidula Boh.

Lund den 28 aug. 1939
Dr. Tord Ossiannilsson

Bil H.

Advokatfiskalsämbetet
vid
Kungl. Maj:ts och Rikets
kammarkollegium

D:ii n:r 393 V 9/1938.

Till Statens Lantbruksingenjör Thore Möller.

Höör.

I det vid syneförrättning enligt vattenlagen den 13 april 1938 handlagda målet angående reglering av Klingvallsån med tillflöden från Sövdemölla till Hemmestorpsmölla för torrläggning av mark inom Everlövs, Blentarps, Vombs, Björka, Ilstorps, Södra Åsums och Sövde socknar av Malmöhus län får kammaradvokatfiskalsämbetet, som förordnats att föra talan för bevakande av det allmännas rätt och intressen i målet, härmed i bestyrkta avskrifter överlämna av Kungl. ~~Vetenskaps~~akademien och dess naturskydsskommitté avgivna yttranden i målet.

Då dessa yttranden torde få anse giva vid handen att genomförandet av det ifrågasatta regleringsföretaget skulle förorsaka sådan bestående förändring av naturförhållandena, att betydande förlust för landets djurvärld vore att befara, nödgas ämbetet bestrida att tillstånd till utförande av företaget lämnas av synemännen.

Ämbetet får därjämte hemställa att när synemännen avgivit sitt utlåtande i målet, en bestyrkt avskrift av detsamma måtte omedelbart efter dess avgivande benäget överlämnas till ämbetet. Stockholm den 15 juli 1938.

Ake Svedberg

Avskrift.

Bil. H.2

Kungl. Svenska
Vetenskapsakademien.

Till

Advokatfiskalsämbetet vid Kungl. Maj:ts och Rikets
Kammarkollegium.

Till svar å Eder skrivelse den 26 april 1938 Diarien:r 393 V 9/1938 angående ifrågasatt reglering av Klingvallsån m.m. åberopar Kungl. Vetenskapsakademien som eget yttrande vad hennes
./. naturskyddskommitté anfört enligt ett här bifogat utdrag, § 2,
av dess protokoll för den 30 maj 1938.

./. Remisshandlingarna återgå.

Stockholm den 1 juni 1938.

På Kungl. Vetenskapsakademiens vägnar:

Bertil Lindblad

Henning Pleijel

Bestyrkes å tjänstens vägnar:

Sekreterare
Kungl. Kammarkollegiet

Avskrift.

Bil. H.

Utdrag av protokoll hållet vid Kungl. Vetenskapsakademiens Naturskyddskommittés sammanträde den 30 maj 1938.

§ 2. Till behandling återupptogs en från advokatfiskalsämbetet vid Kungl. Maj:ts och Rikets kammarkollegium inkommen skrivelse med anhållan om Akademiens yttrande däröver, huruvida genomförandet av en ifrågasatt reglering av Klingvallsån med tillflöden från Sövdemölla till Hammestorpsmölla (för torrläggning av mark inom Everslövs, Blentarps, Vombs, Björke, Ilstorps, Södra Åsums och Sövde socknar) i Malmöhus län skulle förorsaka sådan bestående förändring av naturförhållandena, att betydande förlust för landets djurvärld vore att befara.

Kommittén fann det av handlingarna i ärendet framgå, att det ifrågasatta regleringsföretaget, om det komme till utförande, skulle förorsaka en sådan genomgripande och varaktig förändring av naturförhållandena i de utomordentligt fågelrika kärrmarkerna kring Klingvallsån, att en betydande förlust för landets djurvärld allvarligt vore att befara. Den utredning, som Skånes naturskyddsförening förebragt, visade att ifrågavarande område utmärktes av en så stor artrikedom, särskilt beträffande vadare- och simfåglar, att det i detta hänseende sannolikt vore ensamstående ej blott inom hela Skånes inland utan i södra Sverige överhuvud. Då den nyligen beslutade regleringen av Kävlingeån med tillflöden skulle i väsentlig grad medföra spoliering av det fridlysta fågelskyddsområdet å Vombs ängar, vore det av yttersta vikt att någon återstod av det ursprungliga kärrmarksområdet i ifrågavarande trakt med dess sällsynt rika fågelliv bevarades. Kommittén förklarade sig slutligen villig utse naturskyddssakkunnig person att biträda advokatfiskalen vid målets fortsatta handläggning.

Som ovan

Rudolf Florin

Sekreterare

Justeras

Einar Lönnberg

Rättutdraget; betygas å tjänstens vägnar

E.W. Willers

Bestyrkes å tjänstens vägnar:

Extra befattningshavare hos Kungl. Kammarkollegiet

Bil J.

N:r 184.

U.D.:litt. R nr 13

1899.

Kongl. Maj:ts befallningshafvandes utslag på en af herr Ryttmästaren och kommendören friherre Otto Ramel å Övedskloster och And. Helgesson i Kumlatofta gjord framställning, att, enär strömfåran i Klingvallsån i gränsen emellan Torna och Färs härad på sträckan från Söfde sjö till lägenheten Hemmestorps mölla igenvuxit, i följd hvaraf ofta förorsakades öfversvämning, som hindrade växtligheten samt skadade eller omöjliggjorde höskörden å de intill ån gränsande marker, samt flertalet af egarne till nämnda marker till förekommande af åns öfversvämmande träffat öfverenskommelse att årligen låta upprensa ån medelst uppskärande af deri befintliga vattenväxter, Kongl. Maj:ts befallningshafvande måtte till framtida efterrättelse för alla strandegarne fastställa nämnda öfverenskommelse äfvensom ålägga kronobetjeningen i orten att tillse det öfverenskommelsen efterlefdes eller ock på sätt Kongl. Maj:ts befallningshafvande eljest kunde finna lämpligt, meddela föreskrif-



Stämpel fem kronor 50 öre.

e. Lantbruksingenjören Thore Möller; p.b.

ter rörande åns upprensning och tillsynen deröfver;
i anledning af hvilken framställning Kongl. Maj:ts
befallningshafvande enligt resolution den 4 sistlidne
april förordnat kronolänsmannen J. Sjöström att vid
sammanträde å Efverlöfs gästgifvaregård den 20 i samma
månad i ärendet höra vederbörande intressenter uti ifrå-
gavarande årensningsföretag för beredande af tillfälle
åt dem att träffa öfverenskommelse i frågan, till hvil-
ket sammanträde intressenterna uti företaget kallats
genom tillkännagifvande i länskungörelserna den 1 i
samma månad, som blifvit uppläst i Blentarps, Efverlöfs,
Söfde, Ilstorps, Björka och Wombs kyrkor; hvarefter krono-
länsmannen Sjöström, sedan sammanträdet, dervid jemväl krono-
länsmannen E. Friberg varit tillstädes, egt rum, hit insändt
det vid sammanträdet förda protokoll äfvensom en af G.W.
Lindelöf, Jöns Jönsson, Jöns Larsson och Per Andersson
i Hemmestorp den 1 i denne månad utfärdad handling, hvari de
förklarat sig villige att fullgöra hvad dem såsom ägare
och innehafvare af intill Klingvallsån gränsande mark enligt
vid sammanträdet träffade öfverenskommelser och derpå grundadt
beslut kunde komma att åligga i fråga om åns upprensning

och gräfning; Gifvet å landskansliet i Malmö den 29 maj 1899.

Kongl. Maj:ts befallningshafvande, som granskat handlingarna, har af det vid ofvan nämnda sammanträde förda protokoll inhemtat,

att strandegarne äro inom Torna härad Jöns Nilsson, såsom egare af 1/8 mantal nr 1 Hemmestorpsmölla och 1/16 mantal nr 9 Hemmestorp, Jöns Jönsson såsom egare af 1/3 mantal nr 2 och 5 , Jöns Larsson såsom egare af 3/16 mantal nr 9, Jöns Åkesson såsom egare af 3/8 mantal nr 7, Mathias Andersson såsom egare af 1/8 mantal nr 7, Per Andersson såsom egare af 1/4 mantal nr 4 och Per Andersson såsom egare af 1/4 mantal nr 6, allt Hemmestorp, Kungl. Maj:t och Kronan såsom egare af 1 mantal nr 3 och 8 Hemmestorp, hvilket innehafves af arrendatorn Anders Åkesson, Jöns Nilsson såsom egare af 7/24 mantal nr 1 och 2 och Pål Larsson såsom egare af 61/216 mantal nr 1 och 2 Hemmestorp, Per Nilsson såsom egare af 3/16 mantal nr 4, Jöns Åkesson såsom egare af 3/32 mantal nr 4 och Per Andersson såsom egare af 1/3 mantal nr 11 Efverlöf, Per Larsson såsom egare af 2/3 mantal nr 8 Efverlöf och hälften af Thoremad, enkan Hanna Hansdotter såsom egare af hälften af Thoremad, 1/2 mantal nr 12 Efverlöf och 1/4 mantal nr 5 Kumlatofta, enkan Ingar Nilsdotter såsom egare af 1/2 mantal nr 2,

Nils Nilsson såsom egare af 1/2 mantal nr 2, Per Andersson såsom egare af 7/60 mantal nr 9, Hans Nilsson såsom egare af 13/24 mantal nr 13, Ola Nilsson såsom egare af 1/12 mantal nr 13, enkan Mätta Larsson såsom egare af 2/3 mantal nr 10 och 1/6 mantal nr 12, Ola Hanssons sterbhus såsom egare af 1/2 mantal nr 7 och Hans Andersson såsom egare af 2/3 mantal nr 14 Efverlöf, Anders Helgesson såsom egare af 1/2 mantal nr 1 och enkan Margreta Nilsson såsom egare af 1/2 mantal nr 1 Kumlatofta, Blentarps församlings kyrka såsom egare af en jord, arrenderad af Olaus Jönsson, äfven som Herr Öfverhofstallmästaren kommendören grefve A. Piper såsom egare af 3 1/2 mantal i Karups by samt inom Färs härad kontraktsprosten B. Herrström såsom innehafvare af Söfde prestgård nr 1 om 1/2 mantal, öfverhofstallmästaren grefve Piper såsom egare af 1/2 mantal nr 1 Söfdemölla samt 1/2 mantal nr 19 och 1 mantal nr 7 och 9 Ilstorp, kyrkoherden A. Möller såsom innehafvare af Ilstorps prestgård nr 1 om 3/8 mantal, hvilken arrenderas af Henrik Nilsson, Magnus Schönbeck såsom egare af 7/360 mantal nr 11, Henrik Nilsson så som egare af 5/120 mantal nr 11, Nils Larsson såsom egare af 1/12 mantal nr 11, Per Hansson såsom egare af 1/12 mantal nr 11. Jöns Knutsson såsom egare af 1/8 mantal nr 18, enkan Sissa Vinberg såsom egare af 1/72 mantal nr 25, Nils Henriksson såsom egare af 7/72

mantal nr 25 och Anders Bengtsson såsom egare af 1/72 mantal nr 25, allt Ilstorp, ryttmästaren, friherre O. Ramel såsom egare af Wombs by tillhörande egor, hvilka arrenderas af Anders Jönsson och N.Larsson samt kyrkoherden E. Ström såsom innehafvare af prestgården 3/8 mantal Womb nr 1, hvilken arrenderas af Jöns Svensson, kantorn G.W. Lindelöf såsom innehafvare af klockaregården 1/8 mantal Womb nr 32, hvilken arrenderas af Per Andersson;

att af strandegarne varit tillstädes Jöns Nilsson i Hemmestorps mölla, Jöns Åkesson å nr 7, Per Andersson å nr 4, arrendatorn Anders Åkesson å n:ris 3 och 8, Jöns Nilsson å n:ris 1 och 2 och Pål Larsson å n:ris 1 och 2 Hemmestorp, Per Nilsson och Jöns Åkesson å nr 4, Per Andersson å nr 11, Per Larsson å nr 8, Hanna Hansdotter å nr 12 genom Hans Persson, Nils Nilsson å nr 2, Hans Nilsson å nr 13 och Hans Andersson å nr 14 Efverlöf, Anders Helgesson å nr 1 Kumlatofta, öfverhofstallmästaren, grefve Piper genom förvaltaren O. Andersson å Söfdeborg, Jöns Knutsson å nr 18 Ilstorp, ryttmästaren friherre Ramel genom löjtnanten, friherre H.O. Ramel äfvensom arrendatorerna N. Larsson och Anders Jönsson i Womb;

att de vid sammanträdet närvarande hemmansägarne från Hemmestorps och Wombs byar väl ansett det vara nödvändigt, att den föreslagna årensningen medelst vattenväxters uppskärande komme till stånd, men tillika

hållit före, att, enär vattnet i ån förde med sig sand, som uppdämde vattendraget i närheten af dammen vid Hemmestorps quarn och hindrade vattnet i dess lopp, det vore af behofvet påkalladt för de närmast dammen belägna marker, att, förutom ifrågasatta upprensningen, gräfning verkställdes i strömfåran från Gollslussen vid quarnen uppåt ån, så långt sandreflar förekommo, att hemmansägerne inom Hemmestorps by erbjudit sig att jemte egarne till de å motsatta sidan af ån liggande marker i Womb bilda ett särskildt lag, hvilket ensamt skulle vidkännas kostnaderna för åns uppgräfning; att det öfverenskommits dels att nämnde strandegare skulle utse en syssloman, hvilken egde att låta verkställa arbetet, dels att kostnaden härför skulle fördelas efter antalet tunnland af den ängsmark, som gränsade intill ån samt lede skada af vatten; att egarne till samma ängsmark, omfattande en areal af 155 tunnland, efter nämnda beräkningsgrund komme att i kostnaden deltaga, Jöns Nilsson för 15 tunnland af 1/8 mantal nr 1 Hemmestorps mölla och 1/16 mantal nr 9 Hemmestorp med 15/155 delar, Jöns Jönsson för 5 tunnland af 1/3 mantal nr 2 och 5 Hemmestorp med 5/155 delar, Jöns Larsson för 4 tunnland af 3/16 mantal nr 9 Hemmestorp med 4/155 delar Jöns Åkesson för 7 tunnland af 3/8 mantal nr 7 Hemmestorp med 7/155 delar, Mathias Andersson för 2 tunnland af 1/8 mantal nr 7 Hemmestorp med 2/155 delar, Per Andersson för 10 tunnland af 1/4 mantal nr 4 Hemmestorp med

10/155 delar, Per Andersson för 7 tunnland af 1/4 mantal nr 6 Hemmestorp med 7/155 delar, Kongl. Maj:t och Kronan för 25 tunnland af 1 mantal nr 3 och 8 Hemmestorp för 25/155 delar, Jöns Nilsson för 15 tunnland af 7/24 mantal nr 1 och 2 Hemmestorp med 5/155 delar, Pål Larsson för 12 tunnland af 61/216 mantal nr 1 och 2 Hemmestorp med 12/155 delar, Wombs prestgård för 7 tunnland af 3/8 mantal med 7/155 delar, Wombs klockaregård för 3 tunnland af 1/8 mantal med 3/155 delar samt arrendatorerna Jöns Olsson för 5 tunnland af 1/24 mantal nr 10 Womb med 5/155 delar, Lars Olsson för 6 tunnland af 1/24 mantal nr 10 Womb med 6/155 delar, Nils Persson för 6 tunnland af 1/24 mantal nr 10 Womb med 6/155 delar, Anders Jönsson för 5 tunnland af Nyhus i Womb med 5/155 delar och N. Larsson för 21 tunnland af Värnshus och nr 13, 15 och 21 Womb med 21/155 delar, att samtliga närvarande af sist uppräknade personer åtagit sig att efter ofvan nämnda fördelning deltaga i kostnaden för uppgräfningen af ån, der det tarfvades från quarnens gollsluss till Hemmestorps bys östra egogräns, äfvensom enats om att utse och vid tillfället jemväl utsett en syssloman och två delegare inom laget, hvilka skulle ega att bestämma, huru och i hvilket omfång gräfningsarbetet skulle verkställas och för framtiden vidmagthållas och af hvilka sysslomannen skulle erhålla uppdrag att på delegarnes

bekostnad nu och framdeles låta utföra arbetet i det omfång, som nämnde tre förtroendemän bestämde;

att de närvarande beträffande frågan om åns rensning medelst uppskärande af i strömfåran befintliga växter ansett, att rensningen skulle verkställas på hela sträckan mellan Söfde sjö och quarndammens gollsluss vid Hemmestorps mölla, samt att tillsynen öfver arbetets utförande borde utöfvas af sysslomän, som de rensningsskyldige bland sig utsåge, med biträde af två likaledes bland de rensningsskyldige utsedde förtroendemän;

att de närvarande öfverenskommit, att ifrågavarande rensning skulle verkställas utaf egarne af intill ån gränsande mark hvarje år mellan den 10 och den 24 juni och att syn omedelbart derefter skulle hållas af sysslomannen och förtroendemännen; att strandegare skulle rensa strömfåran till hela dess bredd utmed halfva längden af sin strand, dervid strandegare skulle ega fritt tillträde till båda stränderna af ån; att egare af mark, midt emot hvilken vid andra sidan af ån funnes egor, tillhörande flere egare; skulle rensa skiftesvis mot hvar och en af dessa; att strandegare, som hade egor vid båda sidor om ån, ensam skulle rensa utmed sina egor; att strandegare vid södra sidan af ån skulle erhålla sitt eller sina rensningsskiften åt vester och strandegare norr om ån skulle få sitt eller sina skiften åt öster; att sysslomannen och förtroendemännen skulle, om

de vid den af dem verkställda synen funne, att strandägare i fråga om upprensningen gjort sig skyldig till försummelse, på den försumliges bekostnad förelägga denne att inom tre dagar derefter hafva fullgjort det honom åliggande rensningsarbetet, vid äfventyr att sysslomannen efter nämnda tids förlopp egde att genom lega utföra arbetet på den tredskandes bekostnad; att den, som vid synen befunnes hafva uraktlåtit fullgöra honom åliggande rensningsskyldighet, skulle hafva gjort sig förfallen till vite af femton kronor, hvilket synemännen egde att honom ålägga; att hemställan skulle göras hos Kongl. Maj:ts befallningshafvande om förordnande för kronolänsmännen, hvar inom sitt distrikt, att lemna sysslomannen handräckning för uttagande af viten, underrättelsekostnader och lega, som delegare enligt syneprotokoll och quitton kunde varda skyldig utgifva; att ån i sin sträckning från Söfde sjö till hemmanet nr 11 Ilstorps östra gräns skulle stå under tillsyn af en sysloman och två förtroendemän, hvilka skulle utses bland strandegarna å denna sträcka, och vattendraget från nämnda gräns till gollslussen vid Hemmestorps mölla stå under tillsyn af en syssloman och två förtroendemän valda bland strandegarne å sistnämnda sträcka, samt slutligen att nu omnämnde sysslo- och förtroendemän äfvensom sysslomannen och förtroendemännen för gräfningsarbetet utmed Hemmestorps bys egor skulle

utses af delegarne efter hufvudtalet för en tid af fem år med skyldighet att tjenstgöra, intill dess delegarne vid sammanträde, till hvilket sysslomännen hade att utfärda kallelse, utsett nya sysslo- och förtroendemän.

Kongl. Maj:ts befallningshafvande finner skäligt att med fastställande af den träffade öfverenskommelsen ålägga egare- och innehafvare af mark vid Klingvallsån från Söfde sjö till Hemmestorps mölla att i enlighet med densamma årligen upprensa ån eller gälda derför belöpande kostnad äfvensom stadga ett vite af femton kronor, hvartill den, som försummar sin rensningsskyldighet, gör sig förfallen dock att hos Kongl. Maj:ts befallningshafvande bör i hvarje särskildt fall genom vederbörande kronolänsman göras framställning om uttagande af ersättning för lega och underrättelsekostnad, som strandegare enligt denna öfverenskommelse kan vara skyldig utgifva, samt att ådömande af vite tillkommer vederbörlig domstol.

Besvärshänvisning.

(Kammar.Coll. 30 + 15)

Robert Dickson

Fritz Hallberg

Avskriftens riktighet bestyrkes. Malmö i landskansliet den 13 maj 1938.

På tjänstens vägnar:

Bil. K.

Areal								Nuvarande värde			Blivande värde			Förbättringsvärde		
Åker		Äng och odlingsmark		Annan duglig mark		Impediment och högl. mark		pr har	pr ägofigur		pr har	pr ägofigur		pr har	pr ägofigur	
Har	ar	Har	ar	Har	ar	Har	ar	Kr.	Kr.	öre	Kr.	Kr.	öre	Kr.	Kr.	öre
7		8		9		10		11	12		13	14		15	16	

Ägobeskrivning
och
värderingslängd.

Socken, by och hemman	Registernummer	Littera å kartan	Hemmanstal	Ägofigurens nummer	Delägares namn, hemvist m. m. samt ägobeskrivning
1	2	3	4	5	6
Everlövs socken					
✓ Hunnestorps rälla	1		1/8		Lars Jönsson
				1	äng, torrmylla på sand
				2	" " "
				3	avloppr
				4	äng " "
				5	" " "
				6	" " "
				7	" " "
				8	avloppr
				9	äng " "
				10	" " "
				11	" " "
				12	kåla, inop
				13	åker, sandbl. mylla på sand
					Summa
✓ Hunnestorp	5-2	BB	1/6		Jöns Jönsson.
				14	avloppr
				15	äng, torrmylla på sand
				16	avloppr
				17	äng, " "
				18	" " "
				19	väg
				20	äng " "
				21	" " "
				22	" " "
				23	" " "
				24	" " "
					Summa.

Areal								Nuvarande värde			Blivande värde			Förbättringsvärde		
Åker		Äng och odlingsmark		Annan duglig mark		Impediment och högl. mark		pr har	pr ägofigur		pr har	pr ägofigur		pr har	pr ägofigur	
Har	ar	Har	ar	Har	ar	Har	ar	Kr.	Kr.	öre	Kr.	Kr.	öre	Kr.	Kr.	öre
7		8		9		10		11	12		13	14		15	16	
		1	38					400	552	-	500	690	-	100	138	-
			20.5					300	61	50	400	82	-	"	20	50
							14.5									
			06.0					200	12	-	400	24	-	200	12	-
			12.5					"	25	-	"	50	-	"	25	-
			07.5					"	15	-	"	30	-	"	15	-
		3	00.0					300	900	-	600	1800	-	300	900	-
							29.5									
			12.0					400	48	-	600	72	-	200	24	-
			48.0					250	120	-	500	240	-	250	120	-
			10.5					"	26	25	400	42	-	150	15	75
							09.5									
	31.5							900	283	50	1000	315	-	100	31	50
	31.5	5	55.0				53.5		2043	25		3345	-		1301	75
							29.5	—			—			—		
			82.0					250	205	-	600	492	-	350	287	-
							05.5	—			—			—		
			35.0					250	87	50	500	175	-	250	87	50
			25.5					"	63	75	"	127	50	"	63	75
							07.0	—			—			—		
			34.0					300	102	-	600	204	-	300	102	-
			10.0					350	35	-	"	60	-	250	25	-
			02.5					"	8	75	"	15	-	"	6	25
			01.5					"	5	25	"	9	-	"	3	75
			06.0					"	21	-	"	36	-	"	15	-
		1	96.5				42.0		528	25		1118	50		590	25

Socken, by och hemman	Registernummer	Littera å kartan	Hemmanstal	Ägofigurens nummer	Delägares namn, hemvist m. m. samt ägobeskrivning
1	2	3	4	5	6
					Transp.
				25	äng, torrmylla på sand
				26	åker, sandmylla på sand
				27	äng, torrmylla på sand
				28	åker, sandmylla på sand
				29	äng " "
				30	åker " "
					Summa
Hemmestorp	9 3	Ftr	3/16		Jöns Larsson.
				31	avlopp
				32	äng, torrmylla på sand
				33	avlopp
				34	äng " "
				35	" " "
				36	" " "
				37	" " "
				38	åker, sandmylla på sand
					Summa
"	9 5	B	279/4208		Lars Jönsson, Hemmestorpsmölla
				39	avlopp
				40	äng, torrmylla på sand
				41	avlopp
				42	äng " "
				43	" , trädbevuxet
				44	" "
				45	väg
				46	äng, trädbevuxet
					Transp.

PETTERSONSKA BOKTR.E.) TR. SKARA

Areal								Nuvarande värde			Blivande värde			Förbättringsvärde		
Åker		Äng och odlingsmark		Annan duglig mark		Impediment och högl. mark		pr har	pr ägofigur		pr har	pr ägofigur		pr har	pr ägofigur	
Har	ar	Har	ar	Har	ar	Har	ar	Kr.	Kr.	öre	Kr.	Kr.	öre	Kr.	Kr.	öre
7		8		9		10		11	12		13	14		15	16	
		1	94.5				42.0		528	25		1118	50		590	25
			17.5					350	61	25	600	105	-	250	43	75
	30.5							800	244	-	1000	305	-	200	61	-
			12.0					400	48	-	500	60	-	100	12	-
	08.0							850	68	-	1000	80	-	150	12	-
			34.5					450	155	25	500	172	50	50	17	25
	02.5							850	21	25	1000	25	-	150	3	75
	41.0	2	60.5				42.0		1126	-		1866	-		740	
							09.5	-			-					
			68.0					250	170	-	600	408	-	350	238	-
							030	-			-					
			45.0					300	135	-	600	270	-	300	135	-
			59.0					350	206	50	"	354	-	250	147	50
			62.0					300	186	-	500	310	-	200	124	-
		1	17.0					450	526	50	"	585	-	50	58	50
	45.0							850	382	50	900	405	-	50	22	50
	45.0	3	51.0				12.5		1606	50		2332	-		725	50
							17.5	-			-					
		1	75.0					150	262	50	600	1050	-	450	787	50
							02.5				-					
			94.0					150	141	-	600	564	-	450	423	-
			20.0					100	20	-	300	60	-	200	40	-
			52.0					"	52	-	"	156	-	"	104	-
							11.0	-			-			-		
			37.0					150	55	50	300	111	-	150	55	50
		3	78.0				31.0		531	-		1941	-		1410	-

Socken, by och hemman	Registernummer	Littera å kartan	Hemmanstal	Ägofigurens nummer	Delägares namn, hemvist m. m. samt ägobeskrivning
1	2	3	4	5	6
					Transp.
				47	äng, torvmylla på sand
				48	" " "
				49	" " "
				50	" " "
				51	" " " trädbev.
				52	" " "
				53	" " "
				54	" " "
				55	" " "
				56	" " "
					Summa
Hemmestorp	9^{17}	E	18/2630		Anders Thelander.
				57	åker, sandmylla på sand
					Summa
"	9^{16}	D	9/2630		Anders Thelander.
				58	åker, sandmylla på sand
					Summa
"	9^{15}	C	9/2630		Anders Thelander.
				59	åker, sandmylla på sand
					Summa
"	9^{14}	B	9/2630		Anders Thelander.
				60	åker, sandmylla på sand
					Summa

Areal								Nuvarande värde			Blivande värde			Förbättringsvärde		
Åker		Äng och odlingsmark		Annan duglig mark		Impediment och högl. mark		pr har	pr ägofigur		pr har	pr ägofigur		pr har	pr ägofigur	
Har	ar	Har	ar	Har	ar	Har	ar	Kr.	Kr.	öre	Kr.	Kr.	öre	Kr.	Kr.	öre
7		8		9		10		11	12		13	14		15	16	
		3	78.0				31.0		531	–		1941	–		1410	–
			52.0					150	78	–	300	156	–	150	78	–
			30.0					250	75	–	500	150	–	250	75	–
			11.5					"	28	75	"	57	50	"	28	75
			21.0					"	52	50	"	105	–	"	52	50
			75.0					200	150	–	300	225	–	100	75	–
			21.0					"	42	–	"	63	–	"	21	–
			03.0					150	4	50	"	9	–	150	4	50
			05.5					"	8	25	"	16	50	"	8	25
			09.5					250	23	75	"	28	50	50	4	75
			14.0					"	35	–		42	–	"	7	–
		6	20.5				21.0		1028	75		2793	50		1764	75
	11.5							650	74	75	800	92	–	150	17	25
	11.5								74	75		92	–		17	25
	04.5							650	29	25	800	36	–	150	6	75
	04.5								29	25		36	–		6	75
	05.5							650	35	75	800	44	–	150	8	25
	05.5								35	75		44	–		8	25
	07.0							650	45	50	800	56	–	150	10	50
	07.0								45	50		56	–		10	50

Socken, by och hemman	Registernummer	Littera å kartan	Hemmanstal	Ägofigurens nummer	Delägares namn, hemvist m. m. samt ägobeskrivning
1	2	3	4	5	6
Hunnestorp	9 18	A	213/8416		Lars Anderssan.
				61	åker, sandmylla på sand
				62	" " "
				63	" " "
				64	" " "
					Summa
"	9 20	C	27/8416		Anders Ihrlander.
				65	åker, sandmylla på sand
				65a	väg " "
					Summa
"	9 6	C	57/2104		Anders Ihrlander.
				66	åker, sandmylla på sand
				67	väg
				68	åker, sandmylla på sand
				69	" " "
				70	" " "
				71	" " "
				72	" " "
				73	" " "
					Summa
"	9 7	D	87/4208		Anders Ihrlander.
				74	åker, sandmylla på sand
				75	" " "
					Summa

PETTERSONSKA BOKTR. LITH. SKARA

Areal								Nuvarande värde			Blivande värde			Förbättringsvärde		
Aker		Äng och odlingsmark		Annan duglig mark		Impediment och högl. mark		pr har	pr ägofigur		pr har	pr ägofigur		pr har	pr ägofigur	
Har	ar	Har	ar	Har	ar	Har	ar	Kr.	Kr.	öre	Kr.	Kr.	öre	Kr.	Kr.	öre
7		8		9		10		11	12		13	14		15	16	
	17.0							600	102	-	800	136	-	200	34	-
	10.0							"	60	-	"	80	-	"	20	-
	06.5							"	39	-	"	52	-	"	13	-
	07.5							"	45	-	"	60	-	"	15	-
	41.0								246	-		328	-		82	-
	28.5							700	199	50	800	228	-	100	28	50
							01.0									
	28.5						01.0		199	50		228	-		28	50
	35.5							700	248	50	800	284	-	100	35	50
							02.5	-						-		
	03.5							500	17	50	800	28	-	300	10	50
	03.0							"	15	-	"	24	-	"	9	-
	02.0							"	15	-	"	24	-	"	9	-
	03.0							"	15	-	"	24	-	"	9	-
	03.0							700	21	-	"	24	-	100	3	-
	01.5							"	10	50	"	12	-	"	1	50
	52.5						02.5		342	50		420	-		77	50
	13.5							650	87	75	800	108	-	150	20	25
	01.5							"	9	75	"	12	-	"	2	25
	15.0								97	50		120	-		22	50

Socken, by och hemman	Registernummer	Littera å kartan	Hemmanstal	Ägofigurens nummer	Delägares namn, hemvist m. m. samt ägobeskrivning
1	2	3	4	5	6
✓ Hemmestorp	9^3	FEh	3/16		Jöns Larsson
				76	äng, torrmylla på sand
				77	" " "
				78	" " "
				79	torrhåla
				80	torrtag
				81	åker, torrmylla på sand
					Summa
✓ "	7^3	Ge	3/8		Arvid Andersson
				82	avlopp
				83	äng, torrmylla på sand
				84	avlopp
				85	äng " "
				86	" " "
				87	" " "
				88	" " "
				89	" " "
				90	" " "
				91	" " "
				92	" " "
				93	" " "
				94	väg
				95	äng " "
				96	" " "
				97	" " "
				98	åker, torrmylla på sand
				99	" " "
					Transp.

Areal								Nuvarande värde			Blivande värde			Förbättringsvärde		
Aker		Äng och odlingsmark		Annan duglig mark		Impediment och högl. mark		pr har	pr ägofigur		pr har	pr ägofigur		pr har	pr ägofigur	
Har	ar	Har	ar	Har	ar	Har	ar	Kr.	Kr.	öre	Kr.	Kr.	öre	Kr.	Kr.	öre
7		8		9		10		11	12		13	14		15	16	
			28.0					100	28	—	300	84	—	200	56	—
			21.0					150	31	50	"	63	—	150	31	50
			01.5					"	2	25	"	4	50	"	2	25
							17.5	—			—			—		
					13.5			350	47	25	400	54	—	50	6	75
	15.5							700	108	50	800	124	—	100	15	50
	15.5		50.5		13.5		17.5		217	50		329	50		112	—
							13.0	—			—			—		
		2	17.0					150	325	50	600	1302	—	450	976	50
							02.5	—			—			—		
		1	43.0					150	214	50	600	858	—	450	643	50
			40.5					100	40	50	500	202	50	400	162	—
			01.5					"	1	50	"	7	50	"	6	—
			43.0					"	43	—	"	215	—	"	172	—
			02.0					"	2	—	"	10	—	"	8	—
			20.0					250	50	—	"	100	—	250	50	—
			09.5					"	23	75	"	47	50	"	23	75
			10.0					"	25	—	"	50	—	"	25	—
			16.0					"	40	—	"	80	—	"	40	—
							15.5	—								
			02.5					250	6	25	400	10	—	150	3	75
			23.0					300	69	—	500	115		200	46	—
			26.0					250	65	—	"	130	—	250	65	—
	05.5							500	27	50	800	44	—	300	16	50
	05.5							"	27	50	"	44	—	"	16	50
	11.0	5	54.0				31.0		961	—		3215	50		2254	50

Socken, by och hemman	Registernummer	Littera å kartan	Hemmanstal	Ägofigurens nummer	Delägares namn, hemvist m. m. samt ägobeskrivning
1	2	3	4	5	6
					Transp.
				100	äng, torrmylla på sand
				101	" " "
				102	" " "
				103	åker " "
				104	" " "
				105	" " "
				106	äng " "
				107	" " "
				108	" " "
				109	" " "
				110	åker, sandmylla på sand
					Summa
Hemmestorp	7 2	Gf.	1/8		Nils Persson.
				111	avloppp
				112	äng, torrmylla på sand
				113	avloppp
				114	äng " "
				115	" " "
				116	ägoväg
				117	äng " "
				118	" " "
				119	" " "
				120	" " "
				121	" " "
				122	" " "
				123	" " "
				124	" " "
					Transp.

PETTERSONSKA BOKTR.-EFTR. SKARA

Areal								Nuvarande värde			Blivande värde			Förbättringsvärde		
Åker		Äng och odlingsmark		Annan duglig mark		Impediment och högl. mark		pr har	pr ägofigur		pr har	pr ägofigur		pr har	pr ägofigur	
Har	ar	Har	ar	Har	ar	Har	ar	Kr.	Kr.	öre	Kr.	Kr.	öre	Kr.	Kr.	öre
7		8		9		10		11	12		13	14		15	16	
	11.0	5	54.0				31.0		961	—		3215	50		2254	50
			04.5					350	15	75	500	22	50	150	6	75
			04.5					400	18	—	"	22	50	100	4	50
			04.5					"	18	—	"	22	50	100	4	50
	26.0							650	169	—	800	208	—	150	39	—
	33.0							"	214	50	"	264	—	"	49	50
	46.0							700	322	—	"	368	—	100	46	—
			42.0					250	105	—	400	168	—	150	63	—
			23.0					300	69	—	"	92	—	100	23	—
			09.0					"	27	—	"	36	—	100	9	—
			09.0					450	40	50	500	45	—	50	4	50
	68.0							950	646	—	1000	680	—	"	34	—
1	84.0	6	50.5				31.0		2605	75		5144	—		2538	25
							04.5	—								
			86.0					150	129	—	600	516	—	450	387	—
							01.0	—			—					
			18.0					150	27	—	600	108	—	450	81	—
			20.5					"	30	75	"	123	—	"	92	25
							12.5	—			—					
			07.0					150	10	50	400	28	—	250	17	50
			01.5					"	2	25	"	6	—	"	3	75
			03.5					200	7	—	"	14	—	200	7	—
			01.5					"	3	—	"	6	—	"	3	—
			09.0					300	27	—	600	54	—	300	27	—
			09.5					250	23	75	400	38	—	150	14	25
			03.5					"	8	75	"	14	—	"	5	25
			14.0					300	42	—	"	56	—	100	14	—
		1	74.0				18.0		311	—		963	—		652	—

Socken, by och hemman	Registernummer	Littera å kartan	Hemmanstal	Ägofigurens nummer	Delägares namn, hemvist m. m. samt ägobeskrivning
1	2	3	4	5	6
					Transp.
				125	äng, torrmylla på sand
				126	" " "
				127	" " "
				128	" " "
				129	" " "
				130	" " "
				131	" " "
				132	" " "
				133	åker, sandmylla på sand
				134	" " "
					Summa
Hummastorp	4²	Da	1/4		Jöns Persson.
				135	arlapp
				136	äng, torrmylla på sand
				137	arlapp
				138	äng " "
				139	" " " buskbev.
				140	" " " "
				141	" " "
				142	" " "
				143	" " " buskbev.
				144	" " "
				145	" " "
				146	ägoväg och rena
				147	äng, torrmylla på sand
				148	" " "
				149	" " "
					Summa

Areal								Nuvarande värde			Blivande värde			Förbättringsvärde		
Åker		Äng och odlingsmark		Annan duglig mark		Impediment och högl. mark		pr har	pr ägofigur		pr har	pr ägofigur		pr har	pr ägofigur	
Har	ar	Har	ar	Har	ar	Har	ar	Kr.	Kr.	öre	Kr.	Kr.	öre	Kr.	Kr.	öre
7		8		9		10		11	12		13	14		15	16	
		1	74.0				18.0		311	—		963	—		662	—
			07.0					300	21	—	400	28	—	100	7	—
			28.5					200	57	—	"	114	—	200	57	—
			12.0					250	30	—	"	48	—	150	18	—
			38.5					300	115	50	500	192	50	200	77	—
			23.5					400	94	—	"	117	50	100	23	50
			01.5					250	3	75	400	6	—	150	2	25
			07.5					300	22	50	500	37	50	200	15	—
			10.5					400	42	—	"	52	50	100	10	50
	11.5							750	86	25	800	92	—	50	5	75
	03.0							"	22	50	"	24	—	"	1	50
	14.5	3	03.0				18.0		805	50		1675	—		869	50
							20.5	—			—					
		3	76.0					150	564	—	600	2256	—	450	1692	—
							04.5	—			—					
		1	13.0					150	169	50	600	678	—	450	508	50
			13.0					100	13	—	400	52	—	300	39	—
			10.5					200	21	—	"	42	—	200	21	—
			26.0					300	78	—	600	156	—	300	78	—
			29.0					400	116	—	"	174	—	200	58	—
			08.0					250	20	—	400	32	—	150	12	—
		1	48.0					500	740	—	600	888	—	100	148	—
			06.0					550	33	—	600	36	—	500	3	—
							11.5	—			—					
			22.0					450	99	—	500	110	—	50	11	—
			49.0					"	220	50	"	245	—	"	24	50
			04.5					"	20	25	"	22	50	"	2	25
		8	05.0				36.5		2094	25		4691	50		2597	25

Socken, by och hemman	Registernummer	Littera å kartan	Hemmanstal	Ägofigurens nummer	Delägares namn, hemvist m. m. samt ägobeskrivning
1	2	3	4	5	6
Skummestorp	4³	Db	1/4		Per Nilsson.
				150	äng, torrmylla på sand, buskbev.
				151	" " "
				152	" " "
				153	" " "
					Summa
"	6²	Fc	1/4		Emil Helgesson
				154	arlogyr
				155	äng, torrmylla på sand
				156	arlogyr
				157	äng, torrmylla på sand
				158	" " "
				159	" " "
				160	" " "
				161	" " "
				162	" " "
				163	" " "
				164	" " "
				165	" " "
				166	åker, " "
				167	" " "
				168	ägoräng " "
					Summa
"	3¹	C	1/2		
	8¹		1/2		Malte Nilsson
				169	arlogyr
				170	äng, torrmylla på sand
					Transp.

PETTERSONSKA BOKTR. E.T.R. SKARA 379476

Areal								Nuvarande värde			Blivande värde			Förbättringsvärde		
Åker		Äng och odlingsmark		Annan duglig mark		Impediment och högl. mark		pr har	pr ägofigur		pr har	pr ägofigur		pr har	pr ägofigur	
Har	ar	Har	ar	Har	ar	Har	ar	Kr.	Kr.	öre	Kr.	Kr.	öre	Kr.	Kr.	öre
7		8		9		10		11	12		13	14		15	16	
			23.5					350	82	25	400	94	-	50	11	75
			27.0					250	67	50	"	108	-	150	40	50
			18.0					380	68	40	"	72	-	20	3	60
		1	60.0					370	592	-	"	640	-	30	48	-
		2	28.5						810	15		914	-		103	85
							10.0	—			—			—		
		1	97.0					150	295	50	600	1182	-	450	886	50
							02.5				—					
			30.0					150	45	-	600	180	-	450	135	-
			32.0					"	48	-	"	192	-	"	144	-
			08.5					300	25	50	"	51	-	300	25	50
			11.0					"	33	-	"	66	-	"	33	-
			11.5					400	46	-	"	69	-	200	23	-
			11.5					"	46	-	"	69	-	"	23	-
			47.0					500	235	-	"	282	-	100	47	-
			34.0					"	170	-	"	204	-	"	34	-
			97.0					400	388	-	500	485	-	"	97	-
	06.5							700	45	50	800	52	-	"	6	50
	02.0							750	15	-	"	16	-	50	1	-
							01.0	—			—			—		
	08.5	4	79.5				13.5		1392	50		2848	-		1455	50
							32.0	—			—			—		
		6	44.0					150	966	-	600	3864	-	450	2898	-
		6	44.0				32.00		966	-		3864	-		2898	-

Socken, by och hemman	Registernummer	Littera å kartan	Hemmanstal	Ägofigurens nummer	Delägares namn, hemvist m. m. samt ägobeskrivning
1	2	3	4	5	6
					Transp.
				171	arlogr
				172	äng, torrmylla på sand
				173	" " " lera
				174	" " " sand
				175	" " " lera
				176	" " " sand
				177	" " " lera
				178	" " " sand
				179	" " " "
				180	" " " lera
				181	" högländ, förbättras ej
				182	" torrmylla på ~~sand~~
					Summa
Rossen	1'		ans.		Hans Olsson.
				183	äng, torrmylla på sand
				184	åker " "
				185	" " "
				186	ägoräng " "
				187	äng " "
				188	åker " "
				189	äng " "
				190	" " "
				191	" " "
				192	åker " "
				193	äng " "
					Transp.

Areal								Nuvarande värde			Blivande värde			Förbättringsvärde		
Aker		Äng och odlingsmark		Annan duglig mark		Impediment och högl. mark		pr har	pr ägofigur		pr har	pr ägofigur		pr har	pr ägofigur	
Har	ar	Har	ar	Har	ar	Har	ar	Kr.	Kr.	öre	Kr.	Kr.	öre	Kr.	Kr.	öre
7		8		9		10		11	12		13	14		15	16	
		6	44.0				32.0		966	—		3864	—		2898	—
							07.0									
		1	54.0					200	308	—	600	924	—	400	616	—
			22.0					300	66	—	800	176	—	500	110	—
			34.5					"	103	50	600	207	—	300	103	50
			53.0					400	212	—	800	424	—	400	212	—
			25.0					"	100	—	600	150	—	200	50	—
			67.0					550	368	50	800	536	—	250	167	50
			18.5					250	46	25	300	55	50	50	9	25
			27.0					150	40	50	"	81	—	150	40	50
		1	04.0					700	728	—	800	832	—	100	104	—
						1	70.0	—			—			—		
		1	23.0					450	553	50	500	615	—	50	61	50
		12	72.0			2	09.0		3492	25		7864	50		4372	25
			25.0					280	70	—	300	75	—	20	5	—
	01.5							650	9	75	800	12	—	150	2	25
	13.5							750	101	25	"	108	—	50	6	75
							00.5	—								
			02.5					350	8	75	500	12	50	150	3	75
	08.5							650	55	25	800	68	—	150	12	75
			38.0					150	57	—	200	76	—	50	19	—
			18.0					380	68	40	400	72	—	20	3	60
			05.5					170	9	35	200	11	—	30	1	65
	03.5							750	26	25	800	28	—	50	1	75
			06.0					190	11	40	200	12	—	10		60
	27.0		95.0				00.5		417	40		474	50		57	10

Socken, by och hemman	Registernummer	Littera å kartan	Hemmanstal	Ägofigurens nummer	Delägares namn, hemvist m. m. samt ägobeskrivning
1	2	3	4	5	6
					Transp.
				194	åker, torrmylla på sand
				195	" " "
					Summa
Hemmesbo	5 21	A	55/512		Jöns Persson.
				196	högländ mark, förbättras ej.
				197	äng, torrmylla på lera o sand
				198	" " "
					Summa
"	5 20	Ac	11/512		John Olsson.
				199	högländ mark, förbättras ej
				200	äng, torrmylla på lera o sand
					Summa
	5 17	E	1/512		Per Anderssan.
				201	äng, torrmylla på lera o sand
				202	" " " "
				203	" " " "
					Summa
"	5 9	C	1/16		Nils Dahlin
				204	äng, torrmylla på lera och sand
				205	" " " "
				206	" " " "
				207	väg
					Summa

PETTERSONSKA BOKTR. EFTR. SKARA

379476

Areal								Nuvarande värde			Blivande värde			Förbättringsvärde		
Åker		Äng och odlingsmark		Annan duglig mark		Impediment och högl. mark		pr har	pr ägofigur		pr har	pr ägofigur		pr har	pr ägofigur	
Har	ar	Har	ar	Har	ar	Har	ar	Kr.	Kr.	öre	Kr.	Kr.	öre	Kr.	Kr.	öre
7		8		9		10		11	12		13	14		15	16	
	27.0		95.0				00.5		417	40		474	50		57	10
	01.5							770	11	55	800	12	-	30	-	45
	02.5							"	19	25	"	20	-	"	-	75
	31.0		95.0				00.5		448	20		506	50		58	30
							12.0	—			—			—		
			50.0					400	200	-	500	250	-	100	50	-
			39.5					200	79	-	300	118	50	"	39	50
			89.5				12.0		279	-		368	50		89	50
							06.5	—			—					
			33.5					400	134	-	500	167	50	100	33	50
			33.5				06.5		134	-		167	50		33	50
			25.5					100	25	50	300	76	50	200	51	-
			09.0					350	31	50	400	36	-	50	4	50
			21.0					150	31	50	200	42	-	50	10	50
			55.5						88	50		154	50		66	-
			29.5					150	44	25	200	59	-	50	14	75
			06.5					350	22	75	400	26	-	50	3	25
			25.0					150	37	50	200	50	-	50	12	50
							01.0	—			—					
			61.0				01.0		104	50		135	-		30	50

Socken, by och hemman	Registernummer	Littera å kartan	Hemmanstal	Ägofigurens nummer	Delägares namn, hemvist m. m. samt ägobeskrivning
1	2	3	4	5	6
Hemmestorp	5:12	F	1/16		Nils Nilsson
				208	äng, torrmylla på sand
				209	" " "
				210	äng
				211	äng, torrmylla på sand
					Summa
"	5:11	E	1/16		Jöns Persson
				212	äng, torrmylla på sand
				213	äng, " "
				214	" " "
				215	" " "
				216	" " "
					Summa
"	5:10	D	1/16		Jöns Persson
				217	äng och ängsren
				218	äng, torrmylla på sand
					Summa
"	1:11	AcB	3/192		Nils Dahlin
				219	avloppr
				220	äng, torrmylla på sand
				221	avloppr
				222	äng " "
				223	" " "
				224	" " "
				225	" " "
					Summa

Areal								Nuvarande värde			Blivande värde			Förbättringsvärde		
Aker		Äng och odlingsmark		Annan duglig mark		Impediment och högl. mark		pr har	pr ägofigur		pr har	pr ägofigur		pr har	pr ägofigur	
Har	ar	Har	ar	Har	ar	Har	ar	Kr.	Kr.	öre	Kr.	Kr.	öre	Kr.	Kr.	öre
7		8		9		10		11	12		13	14		15	16	
			18.5					140	25	90	200	37	-	60	11	10
			12.0					350	42	-	400	48	-	50	6	-
							01.5	—			—					
			24.5					150	36	75	200	49	-	50	12	25
			55.0				01.5		104	65		134	-		29	35
			01.0					140	1	40	200	2	-	60		60
			14.0					"	19	60	200	28	-	"	8	40
			27.0					380	102	60	400	108	-	20	5	40
			06.5					190	12	35	200	13	-	10		65
			15.0					"	28	50	200	30	-	"	1	50
			63.5						164	45		181	-		16	55
							06.5	—			—					
			67.0					150	100	50	200	134	-	50	33	50
			67.0				06.5		100	50		134	-		33	50
							02.5	—			—			—		
			52.0					150	78	-	600	312	-	450	234	-
							00.2	—			—			—		
			12.5					200	25	-	600	75	-	400	50	-
			10.0					300	30	-	"	60	-	300	30	-
			05.5					400	22	-	"	33	-	200	11	-
			16.0					120	19	20	200	32	-	80	12	80
			96.0				02.7		174	20		512	-		337	80

Socken, by och hemman	Registernummer	Littera å kartan	Hemmanstal	Ägofigurens nummer	Delägares namn, hemvist m. m. samt ägobeskrivning
1	2	3	4	5	6
✓ Hemmestorp	1^{13}	AdB	6/384		Nils Dahlin
				226	avlopp
				227	äng, torvmylla på sand
				228	" " "
				229	" " "
				230	" " "
				231	" " "
					Summa
✓ "	1^{7}	AB	7/192		Per Jönsson
				232	avlopp
				233	äng
					Summa
"	5^{2}	BB	1/6		Jöns Jönsson.
				234	äng, torvmylla på sand
				235	" " "
				236	" förbättras ej
				237	" torvmylla "
				238	" " "
				239	" " "
					Summa
"	2^{3}	Ba	1/6		Jöns Jönsson
				240	äng, torvmylla på sand
				241	" förbättras ej
				242	" torvmylla på sand
				243	" " "
				244	" " "
					Transp.

PETTERSONSKA CONTR.EFTR. SKARA

379476

Areal								Nuvarande värde			Blivande värde			Förbättringsvärde		
Åker		Äng och odlingsmark		Annan duglig mark		Impediment och högl. mark		pr har	pr ägofigur		pr har	pr ägofigur		pr har	pr ägofigur	
Har	ar	Har	ar	Har	ar	Har	ar	Kr.	Kr.	öre	Kr.	Kr.	öre	Kr.	Kr.	öre
7		8		9		10		11	12		13	14		15	16	
							02.2									
			56.5					150	84	75	600	339	–	450	254	25
			18.5					200	37	–	"	111	–	400	74	–
			11.0					300	33	–	"	66	–	300	33	–
			14.0					400	56	–	"	84	–	400	28	–
			10.5					120	12	60	200	21	–	80	8	40
		1	10.5				02.2		223	35		621	–		397	65
							02.0									
			52.5					150	78	75	600	315	–	250	236	25
			52.5				02.0		78	75		315	–		236	25
			05.0					200	10	–	300	15	–	100	5	–
			58.5					150	87	75	200	117	–	50	29	25
							01.0	–			–			–		
			11.0					360	39	60	400	44	–	40	4	40
			66.5					170	113	05	200	133	–	30	19	95
			15.0					380	57	–	400	60	–	20	3	–
		1	56.0				01.0		307	40		369	–		61	60
		1	45.0					130	188	50	200	290	–	70	101	50
							29.0	–			–					
			01.5					300	4	50	400	6	–	100	1	50
			06.0					360	21	60	"	24	–	40	2	40
			16.0					"	57	60	"	64	–	"	6	40
		1	68.5				29.0		272	20		384	–		111	80

Socken, by och hemman	Registernummer	Littera å kartan	Hemmanstal	Ägofigurens nummer	Delägares namn, hemvist m. m. samt ägobeskrivning
1	2	3	4	5	6
					Transp.
				245	äng, förbättras ej
				246	" " "
				247	ägoräng
				248	äng, torrmylla på sand
				249	" " "
				250	" " "
					Summa
Hammarstorp	16	Aa	25/192		Hanna Andersson
				251	arlagor
				252	äng, torrmylla på sand
				253	" " "
				254	" " "
				255	" " "
				256	" " "
				257	" " "
				258	" " "
				259	" " "
				260	" " "
				261	åker " "
				262	äng " "
				263	" " "
				264	" " "
				265	" förbättras ej
				266	åker, torrmylla "
					Summa

Areal								Nuvarande värde			Blivande värde			Förbättringsvärde		
Aker		Äng och odlingsmark		Annan duglig mark		Impediment och högl. mark		pr har	pr ägofigur		pr har	pr ägofigur		pr har	pr ägofigur	
Har	ar	Har	ar	Har	ar	Har	ar	Kr.	Kr.	öre	Kr.	Kr.	öre	Kr.	Kr.	öre
7		8		9		10		11	12		13	14		15	16	
		1	68.5				29.0		272	20		384	-		111	80
							04.0	—								
							42.5	—								
							06.0	—								
			90.0					180	162	-	200	180	-	20	18	-
			13.5					360	48	60	400	54	-	40	5	40
			01.5					380	5	70	"	6	-	20		30
		2	73.5				81.5		488	50		624	-		135	50
							10.5	—			—					
		1	15.0					150	172	50	600	690	-	450	517	50
		1	55.0					200	310	-	800	1240	-	600	930	-
			27.0					"	54	-	600	162	-	400	108	-
			07.0					150	10	50	500	35	-	350	24	50
			06.5					300	19	50	600	39	-	300	19	50
			17.5					250	43	75	500	87	50	250	43	75
			43.0					400	172	-	600	258	-	200	86	-
			25.0					500	125	-	"	150	-	100	25	-
			63.5					350	222	25	400	254	-	50	31	75
	1	54.5						750	1158	75	800	1236	-	50	77	25
			34.5					170	58	65	200	69	-	30	10	35
			16.5					380	62	70	400	66	-	20	3	30
			83.0					150	124	50	200	166	-	50	41	50
							10.5									
		02.5						750	18	75	800	20	-	50	1	25
	1	57.0	5	93.5			21.0		2552	85		4472	50		1919	65

Socken, by och hemman	Registernummer	Littera å kartan	Hemmanstal	Ägofigurens nummer	Delägares namn, hemvist m. m. samt ägobeskrivning
1	2	3	4	5	6
Hemmestorp	27	BZ	5/4321		Per Jönsson
				267	äng, torrmylla på sand
				268	åker " "
					Summa
"	15	C	5/24		Per Hansson
				269	äng, torrmylla på sand
				270	avlagsjord
				271	äng, torrmylla på sand
				272	" " "
				273	" " "
				274	" " "
				275	" " "
				276	" " " skogsm.
				277	" " "
				278	" " " "
				279	" " "
				280	" " "
				281	" " "
				282	äng
					Summa
"	25	D	2/27		Per Hansson.
				283	avlagsjord
				284	äng, torrmylla på sand
				285	" " "
				286	" " "
				287	" " "
				288	" " "
					Transp.

PETTERSONSKA BOKTP. EFTR. SKARA

Areal								Nuvarande värde			Blivande värde			Förbättringsvärde		
Aker		Äng och odlingsmark		Annan duglig mark		Impediment och högl. mark		pr har	pr ägofigur		pr har	pr ägofigur		pr har	pr ägofigur	
Har	ar	Har	ar	Har	ar	Har	ar	Kr.	Kr.	öre	Kr.	Kr.	öre	Kr.	Kr.	öre
7		8		9		10		11	12		13	14		15	16	
			38.0					150	57	-	200	76	-	50	19	-
	01.5							750	11	25	800	12	-	"	-	75
	01.5		38.0						68	25		88	-		19	75
			86.0					450	387	-	500	430	-	50	43	-
							14.5	-								
		1	82.0					150	273	-	600	1092	-	450	819	-
		2	16.0					250	540	-	800	1728	-	550	1188	-
			15.0					400	60	-	"	120	-	400	60	-
			13.0					200	26	-	600	78	-	"	52	-
			02.5					"	5	-	"	15	-	"	10	-
			33.0					"	66	-	500	165	-	300	99	-
			02.5					350	8	75	600	15	-	250	6	25
			20.0					300	60	-	500	100	-	200	40	-
			30.0					400	120	-	"	150	-	100	30	-
			54.0					240	129	60	300	162	-	60	32	40
			26.0					560	145	60	600	156	-	40	10	40
							00.5	-								
		6	80.0				15.0		1820	95		4211	-		2390	05
							03.7	-								
		1	25.0					200	250	-	600	750	-	400	500	-
			55.0					300	165	-	800	440	-	500	275	-
			31.0					400	124	-	"	248	-	400	124	-
			09.5					500	47	50	"	76	-	300	28	50
			36.5					250	91	25	300	109	50	50	18	25
		2	57.0				03.7		677	75		1623	50		945	75

Socken, by och hemman	Registernummer	Littera å kartan	Hemmanstal	Ägofigurens nummer	Delägares namn, hemvist m. m. samt ägobeskrivning
1	2	3	4	5	6
					Transp.
				289	äng
				290	väg
				291	äng, buskbevuxet
				292	" "
				293	åker
					Summa
Hammarstorp	6^3	Fd	1/4		Anders Pålsson
				294	äng, torrmylla på sand
				295	" " "
				296	" " "
				297	" " "
				298	" " "
				299	" " "
				300	" " "
				301	" " "
				302	" " "
				303	" " "
				304	" " "
				305	väg
				306	åker, torrmylla på sand
					Summa
Everlöv	42^2	A	3/16		Hans Persson.
				307	avloppr
				308	äng, mylla på sand
				309	" " "
				310	" " "
					Transp.

Areal								Nuvarande värde			Blivande värde			Förbättringsvärde		
Åker		Äng och odlingsmark		Annan duglig mark		Impediment och högl. mark		pr har	pr ägofigur		pr har	pr ägofigur		pr har	pr ägofigur	
Har	ar	Har	ar	Har	ar	Har	ar	Kr.	Kr.	öre	Kr.	Kr.	öre	Kr.	Kr.	öre
7		8		9		10		11	12		13	14		15	16	
		2	52.0				03.7		677	75		1623	50		945	75
			09.0					250	22	50	300	27	-	50	4	50
							03.5	—			—			—		
			06.5					280	18	20	300	19	50	20	1	30
			33.5					"	93	80	"	100	50	"	6	70
	39.5							750	296	25	800	316	-	50	19	75
	39.5	3	06.0				07.2		1108	50		2086	50		978	-
			30.0					250	75	-	600	180	-	350	105	-
			12.5					300	37	50	800	100	-	500	62	50
			03.5					350	12	25	600	21	-	250	8	75
			51.0					400	204	-	800	408	-	400	204	-
			09.0					"	36	-	"	72	-	"	36	-
			48.0					500	240	-	"	384	-	300	144	-
			70.0					550	385	-	"	560	-	250	175	-
			45.0					700	315	-	"	360	-	100	45	-
			95.0					"	665	-	"	760	-	"	95	-
			84.0					180	151	20	200	168	-	20	16	80
			95.0					"	171	-	"	190	-	"	19	-
							04.0	—			—			—		
	69.5							750	521	25	800	556	-	50	34	75
	69.5	5	43.0				04.0		2813	20		3759	-		945	80
							33.0	—								
		2	08.0					200	416	-	600	1248	-	400	832	-
		1	02.0					300	306	-	"	612	-	300	306	-
			86.5					500	432	50	"	519	-	100	86	50
		3	96.5				33.0		1154	50		2379	-		1224	50

Socken, by och hemman	Registernummer	Littera å kartan	Hemmanstal	Ägofigurens nummer	Delägares namn, hemvist m. m. samt ägobeskrivning
1	2	3	4	5	6
					Transp.
				311	åker, mylla på sand
				312	äng " "
					Summa
Everlör	4^3	B	5/64		Hans Jönsson och Per Jönsson
				313	avlopp
				314	äng, mylla på sand
				315	" " "
				316	" " "
				317	" " "
				318	" " "
				319	" " "
				320	" " "
				321	" " "
				322	" " "
				323	" " "
				324	" " "
				325	avlopp
					Summa
"	av 4^5	D	av 1/32		Hans Jönsson och Per Jönsson
				326	äng, sandmylla på sand
				327	" " "
				328	" " "
				329	" " "
				330	avlopp
					Summa

PETTERSONSKA BOKTR. CETR. SKARA

Areal								Nuvarande värde			Blivande värde			Förbättringsvärde		
Aker		Äng och odlingsmark		Annan duglig mark		Impediment och högl. mark		pr har	pr ägofigur		pr har	pr ägofigur		pr har	pr ägofigur	
Har	ar	Har	ar	Har	ar	Har	ar	Kr.	Kr.	öre	Kr.	Kr.	öre	Kr.	Kr.	öre
7		8		9		10		11	12		13	14		15	16	
		3	96.5				33.0		1154	50		2379	-		1224	50
	80.5							700	563	50	800	644	-	100	80	50
			68.0					540	367	20	600	408	-	60	40	80
	80.5	4	64.5				33.0		2085	20		3431	-		1345	80
							33.5	—			—			—		
			06.5					300	19	50	800	52	-	500	32	50
		1	77.0					"	531	-	"	1416	-	"	885	-
			10.0					200	20	-	600	60	-	400	40	-
			02.0					300	6	-	"	12	-	300	6	-
			16.0					250	40	-	"	96	-	350	56	-
		1	03.0					450	463	50	800	824	-	350	360	50
			21.0					350	73	50	600	126	-	250	52	50
			31.0					500	155	-	"	186	-	100	31	-
			24.0					600	144	-	800	192	-	200	48	-
			13.0					500	65	-	600	78	-	100	13	-
			01.5					550	8	25	"	9	-	50		75
							06.5	—			—			—		
		4	05.0				40.0		1525	75		3051	-		1525	25
			35.0					580	203	-	600	210	-	20	7	-
			05.5					650	35	75	800	44	-	150	8	25
			21.5					"	139	75	"	172	-	"	32	25
			43.0					500	215	-	600	258	-	100	43	-
							03.0	—			—			—		
		1	05.0				03.0		593	50		684	-		90	50

Socken, by och hemman	Registernummer	Littera å kartan	Hemmanstal	Ägofigurens nummer	Delägares namn, hemvist m. m. samt ägobeskrivning
1	2	3	4	5	6
Everlöv	av 4⁵	D	av 1/32		Per Perssons sterbhus.
				331	äng, sandmylla på sand
				332	" " "
				333	" " "
				334	" " "
				335	avlagsjr
				336	väg
					Summa
"	44	C	5/64		Per Perssons sterbhus.
				337	äng, sandmylla på sand
				338	" " "
				339	avlagsjr
				340	väg
					Summa
"	11'		1/3		Berta Andersson.
				341	avlagsjr
				342	äng, sandmylla på sand
				343	" " "
				344	" " "
				345	" " "
				346	" " "
					Summa
"	8'		2/3		Nils Persson
				347a	mark till avlagsjr
				347	äng, sandmylla på sand
				348	" " "
				349	" " "
					Transp.

Areal								Nuvarande värde			Blivande värde			Förbättringsvärde		
Åker		Äng och odlingsmark		Annan duglig mark		Impediment och högl. mark		pr har	pr ägofigur		pr har	pr ägofigur		pr har	pr ägofigur	
Har	ar	Har	ar	Har	ar	Har	ar	Kr.	Kr.	öre	Kr.	Kr.	öre	Kr.	Kr.	öre
7		8		9		10		11	12		13	14		15	16	
			38.0					500	190		600	228	-	100	38	-
			40.0					560	224	-	"	240	-	40	16	-
			22.0					700	154	-	800	176	-	100	22	-
			12.5					580	72	50	600	75	-	20	2	50
							02.0	—			—			—		
							06.0	—			—			—		
		1	12.5				08.0		640	50		719	-		78	50
			54.0					770	415	80	800	432	-	30	16	20
			41.0					"	315	70	"	328	-	"	12	30
							02.5	—						—		
							10.0	—						—		
			95.0				12.5		731	50		760	-		28	50
							22.0									
			09.0					300	27	-	800	72	-	500	45	-
		1	25.0					"	375	-	"	1000	-	"	625	-
			70.0					450	315	-	"	560	-	350	245	-
		1	54.0					650	1001	-	"	1232	-	150	231	-
		1	53.0					770	1178	10	"	1224	-	30	45	90
		5	11.0				22.0		2896	10		4088	-		1191	90
							08.0	—			—			—		
		2	49.0					300	747	-	800	1992	-	500	1245	-
		1	47.0					450	661	50	"	1176	-	350	514	50
			86.0					650	559	-	"	688	-	150	129	-
		4	82.0				08.0		1967	50		3856	-		1888	50

Socken, by och hemman	Registernummer	Littera å kartan	Hemmanstal	Ägofigurens nummer	Delägares namn, hemvist m. m. samt ägobeskrivning
1	2	3	4	5	6
					Transp.
				350	äng, sandmylla på sand
				351	" " "
				352	" " "
				353	" " "
				354	åker " "
				355	" " "
				356	äng " "
				357	äng
					Summa
Everlöv	94	Ca	2/15		Johan Jönsson, Uberöd
				358	äng, torrmylla på sand
				359	" " "
				360	" " "
				361	" " "
				362	" " "
				363	" " "
				364	" " "
				365	åker " "
					Summa
"	96	Ba	178/1215		wits Jakobsson, Uberöd
				366	äng, torrmylla på sand
				367	" " "
				368	åker " "
				369	" " "
				370	" " "
				371	" " "
					Transp.

Areal								Nuvarande värde			Blivande värde			Förbättringsvärde		
Åker		Äng och odlingsmark		Annan duglig mark		Impediment och högl. mark		pr har	pr ägofigur		pr har	pr ägofigur		pr har	pr ägofigur	
Har	ar	Har	ar	Har	ar	Har	ar	Kr.	Kr.	öre	Kr.	Kr.	öre	Kr.	Kr.	öre
7		8		9		10		11	12		13	14		15	16	
		4	82.0				08.0		1967	50		3856	-		1888	50
			63.5					650	412	75	800	508	-	150	95	25
			44.0					"	286	-	"	352	-	"	66	-
		1	42.0					770	1093	40	"	1136	-	30	42	60
		1	83.0					"	1409	10	"	1464	-	"	54	90
	01.5							980	14	70	1000	15	-	20		30
	15.0							"	147	-	"	150	-	"	3	-
			05.5					190	10	45	200	11	-	10		55
							07.5	-								
	16.5	9	20.0				15.5		5340	90		7492	-		2151	10
			30.0					300	90	-	800	240	-	500	150	-
			04.5					450	20	25	"	36	-	350	15	75
			22.0					500	110	-	"	176	-	300	66	-
			28.0					650	182	-	"	224	-	150	42	-
			52.0					770	400	40	"	416	-	30	15	60
			11.0					150	16	50	200	22	-	50	5	50
			12.5					180	22	50	"	25	-	20	2	50
	28.0							970	271	60	1000	280	-	30	8	40
	28.0	1	60.0						1113	25		1419	-		305	75
			40.0					300	120	-	800	320	-	500	200	-
			07.5					450	33	75	"	60	-	350	26	25
	01.0							500	5	-	"	8	-	300	3	-
	08.5							"	42	50	"	68	-	"	25	50
	21.5							650	139	75	"	172	-	150	32	25
	06.5							"	42	25	"	52	-	"	9	75
	37.5	47.5							383	25		680	-		296	75

Socken, by och hemman	Registernummer	Littera å kartan	Hemmanstal	Ägofigurens nummer	Delägares namn, hemvist m. m. samt ägobeskrivning
1	2	3	4	5	6
					Transp.
				372	åker, torrmylla på sand
				373	" " "
				374	" " "
					Summa
✓ Everlöv	95	Aa	178/1215		Nils Jakobsson, Ubenäs
				375	äng, torrmylla på sand
				376	åker " "
				377	äng " "
				378	" " "
				379	åker " "
				380	" " "
				381	högländ mark
				382	åker, torrmylla på sand
				383	" " "
				384	" " "
				385	" " "
					Summa
✓ "	ar 9	3 Ba	ar 8/45		Nils Jakobsson, Ubenäs
				386	äng, torrmylla på sand
				387	" " "
				388	" " "
				389	" " "
				390	åker " "
				391	högländ mark
				392	åker, torrmylla på sand
				393	" " "
					Summa

Areal								Nuvarande värde			Blivande värde			Förbättringsvärde		
Aker		Äng och odlingsmark		Annan duglig mark		Impediment och högl. mark		pr har	pr ägofigur		pr har	pr ägofigur		pr har	pr ägofigur	
Har	ar	Har	ar	Har	ar	Har	ar	Kr.	Kr.	öre	Kr.	Kr.	öre	Kr.	Kr.	öre
7		8		9		10		11	12		13	14		15	16	
	37.5		47.5						383	25		680	-		296	75
	17.5							770	134	75	800	140	-	30	5	25
	35.0							"	269	50	"	280	-	"	10	50
	54.5							780	425	10	"	436	-	20	10	90
1	44.5		47.5						1212	60		1536	-		323	40
			41.0					300	123	-	800	328	-	500	205	-
	00.5							500	2	50	"	4	-	300	1	50
			14.0					450	63	-	"	112	-	350	49	-
			05.5					600	33	-	"	44	-	200	11	-
	12.0							650	78	-	"	96	-	150	18	-
	08.5							750	63	75	"	68	-	50	4	25
							52.5	—			—			—		
	05.5							770	42	35	800	44	-	30	1	65
	06.5							"	50	05	"	52	-	"	1	95
	16.0							"	123	20	"	128	-	"	4	80
	41.5							"	319	55	"	332	-	"	12	45
	90.5		60.5				52.5		898	40		1208	-		309	60
			33.0					300	99	-	800	264	-	500	165	-
			19.0					450	85	50	"	152	-	350	66	50
			15.5					600	93	-	"	124	-	200	31	-
			07.5					700	52	50	"	60	-	100	7	50
	06.0							750	45	-	"	48	-	50	3	-
							57.5									
	03.0							770	23	10	800	24	-	30	-	90
	60.0							"	462	-	"	480	-	"	18	-
	69.0		75.0				57.5		860	10		1152	-		291	90

Socken, by och hemman	Registernummer	Littera å kartan	Hemmantal	Ägofigurens nummer	Delägares namn, hemvist m. m. samt ägobeskrivning
1	2	3	4	5	6
Everlöv	9⁷		76/1215		Johan Jönsson
				394	åker, torrmylla på sand
				395	" " "
				396	" " "
				397	äng " Summa
"	ar 9³	Ba	ar 8/45		Johan Jönsson
				398	åker, torrmylla på sand
				399	" " "
				400	" " "
				401	äng " " Summa
Rörde Lilla	1⁴				Anders Hansson och Nils Persson.
				402	avlopp
				403	äng, torrmylla på sand
				404	" " "
				405	" " "
				406	" " " Summa
Everlöv	1¹		2/3		Anders Hansson, Viberöd
				407	äng, torrmylla på sand
				408	" " "
				409	" " "
				410	" " "
				411	högstubbig mark
				412	" "
				413	äng, torrmylla på sand Transp.

PETTERSONSKA BOKTR. E.F.T.R. SKARA 379476

Areal								Nuvarande värde			Blivande värde			Förbättringsvärde		
Åker		Äng och odlingsmark		Annan duglig mark		Impediment och högl. mark		pr har	pr ägofigur		pr har	pr ägofigur		pr har	pr ägofigur	
Har	ar	Har	ar	Har	ar	Har	ar	Kr.	Kr.	öre	Kr.	Kr.	öre	Kr.	Kr.	öre
7		8		9		10		11	12		13	14		15	16	
	47.0							770	361	90	800	376	-	30	14	10
	56.5							780	440	70	"	452	-	20	11	30
	05.5							"	42	90	"	44	-	"	1	10
							01.5	—						—		
1	09.0						01.5		845	50		872	-		26	50
	30.0							770	231	-	800	240	-	30	9	-
	36.0							"	277	20	"	288	-	"	10	80
	47.0							780	366	60	"	376	-	20	9	40
							01.5	—			—			—		
1	13.0						01.5		874	80		904	-		29	20
							65.0	—								
			01.0					300	3	-	800	8	-	500	5	-
			04.5					"	13	50	"	36	-	"	22	50
			02.0					"	6	-	"	16	-	"	10	-
		3	86.0					"	1155	-	"	3080	-	"	1925	-
		3	92.5				65.0		1177	50		3140	-		1962	50
			96.0					300	288	-	800	768	-	500	480	-
			70.0					450	315	-	"	560	-	350	245	-
			41.0					600	246	-	"	328	-	200	82	-
			76.0					750	570	-	"	608	-	50	38	-
							65.5	—			—			—		
						3	30.0	—								
			07.5					770	57	75	800	60	-	30	2	25
		2	90.5			3	95.5		1476	75		2324	-		847	25

Socken, by och hemman	Registernummer	Littera å kartan	Hemmanstal	Ägofigurens nummer	Delägares namn, hemvist m. m. samt ägobeskrivning
1	2	3	4	5	6
					Transp.
				414	äng, torvmylla på sand
				415	" " "
				416	" " "
				417	" " "
				418	" " "
				419	väg
				420	åker " "
				421	" " "
				422	" " "
				423	" " "
				424	" " "
				425	" " "
					Summa
Everlöv	2^3		1/2		Alfred Pålsson, Veberöd
				426	äng, torvmylla på sand
				427	" " "
				428	" " "
				429	" " "
				430	högländt mark
				431	" "
				432	" " samt väg
				433	" "
				434	åker, torvmylla på sand
				435	" " "
				436	" " "
				437	" " "
				438	väg
					Transp.

Areal								Nuvarande värde			Blivande värde			Förbättringsvärde		
Åker		Äng och odlingsmark		Annan duglig mark		Impediment och högl. mark		pr har	pr ägofigur		pr har	pr ägofigur		pr har	pr ägofigur	
Har	ar	Har	ar	Har	ar	Har	ar	Kr.	Kr.	öre	Kr.	Kr.	öre	Kr.	Kr.	öre
7		8		9		10		11	12		13	14		15	16	
		2	90.5			3	95.5		1476	75		2324	–		847	25
			15.0					770	115	50	800	120	–	30	4	50
			18.0					"	138	60	"	144	–	"	5	40
		1	46.0					"	1124	20	"	1168	–	"	43	80
		3	18.0					"	2448	60	"	2544	–	"	95	40
			56.0					"	431	20	"	448	–	"	16	80
							12.0	—			—			—		
	32.0							780	249	60	"	256	–	20	6	40
	22.0							"	171	60	"	176	–	"	4	40
	20.0							"	156	–	"	160	–	"	4	–
	16.0							"	124	80	"	128	–	"	3	20
	20.0							"	156	–	"	160	–	"	4	–
	28.0							"	218	40	"	224	–	"	5	60
1	38.0	8	43.5			4	07.5		6811	25		7852	–		1040	75
			76.0					300	228	–	800	608	–	500	380	–
		1	20.0					450	540	–	"	960	–	350	420	–
			32.0					600	192	–	"	256	–	200	64	–
		1	20.0					750	900	–	"	960	–	50	60	–
							88.0	—			—			—		
						1	23.0	—			—			—		
							52.0	—			—			—		
							17.5	—			—			—		
	62.5							950	593	75	1000	625	–	50	31	25
	33.0							"	313	50	"	330	–	"	16	50
	05.5							770	42	35	800	44	–	30	1	65
1	45.0							"	1116	50	800	1160	–	"	43	50
							18.0	—			—			—		
2	46.0	3	48.0			2	98.5		3926	10		4943	–		1016	90

Socken, by och hemman	Registernummer	Littera å kartan	Hemmanstal	Ägofigurens nummer	Delägares namn, hemvist m. m. samt ägobeskrivning
1	2	3	4	5	6
					Transp.
				439	äng, torrmylla på sand
				440	" " "
				441	" " "
				442	" " "
					Summa
Everlöv	2^2		1/2		Jöns Nilsson
				443	avloppr
				444	äng, torrmylla på sand
				445	" " "
				446	" " "
				447	" " "
				448	" " "
				449	" " "
				450	" " "
				451	" " "
				452	åker, " "
				453	" " "
				454	" högländt
				455	" torrmylla på sand
				456	äng " "
				457	" " "
				458	" " "
				459	" " "
					Summa
Everlöv	13^4	C	13/24		Knut Nilsson
				460	avloppr
					Transp.

Areal								Nuvarande värde			Blivande värde			Förbättringsvärde		
Aker		Äng och odlingsmark		Annan duglig mark		Impediment och högl. mark		pr har	pr ägofigur		pr har	pr ägofigur		pr har	pr ägofigur	
Har	ar	Har	ar	Har	ar	Har	ar	Kr.	Kr.	öre	Kr.	Kr.	öre	Kr.	Kr.	öre
7		8		9		10		11	12		13	14		15	16	
2	46.0	3	48.0			2	98.5		3926	10		4943	-		1016	90
			25.0					770	192	50	800	200	-	30	7	50
			68.0					"	523	60	"	544	-	"	20	40
			07.0					180	12	60	200	14	-	20	1	40
		1	62.0					780	1263	60	800	1296	-	"	32	40
2	46.0	6	10.0			2	98.5		5918	40		6997	-		1078	60
							30.0	—			—			—		
			00.5					300	1	50	800	4	-	500	2	50
			02.5					"	7	50	"	20	-	"	12	50
			08.5					"	25	50	"	68	-	"	42	50
			05.5					"	16	50	"	44	-	"	27	50
		1	64.0					"	492	-	"	1312	-	"	820	-
		1	40.0					450	630	-	"	1120	-	350	490	-
			75.0		3 96			600	450	-	"	600	-	200	150	-
		1	92.0					740	1420	80	"	1536	-	60	115	20
	02.5							950	23	75	1000	25	-	50	1	25
	02.5							"	23	75	"	25	-	"	1	25
							56.5	—			—			—		
	06.0							950	57	-	1000	60	-	50	3	-
		2	88.0					760	2188	80	800	2304	-	40	115	20
		2	12.0					780	1653	60	"	1696	-	20	42	40
			44.0					300	132	-	400	176	-	100	44	-
		2	46.0					780	1918	80	800	1968	-	20	49	20
	11.0	13	78.0				86.5		9041	50		10958	-		1916	50
							24.5	—			—			—		
							24.5									

Socken, by och hemman	Registernummer	Littera å kartan	Hemmanstal	Ägofigurens nummer	Delägares namn, hemvist m. m. samt ägobeskrivning
1	2	3	4	5	6
					Transp.
				461	äng, torvmylla på sand
				462	" " "
				463	" " "
				464	" " "
				465	väg
				466	äng, torvmylla på sand
				467	" " "
				468	" " "
				469	" " "
				470	" " "
				471	" " "
				472	" " "
				473	åker " "
				474	" " "
				475	" " "
				476	" " "
				477	" " "
				478	" " "
				479	äng " "
				480	åker " "
				481	skogsmark, förbättras ej
				482	åker, torvmylla på sand
					Summa
Everlöv	13^3	B	1/24		Knut Nilsson
				483	avlopp
				484	äng, torvmylla på sand
				485	" " "
					Transp.

Areal								Nuvarande värde			Blivande värde			Förbättringsvärde		
Aker		Äng och odlingsmark		Annan duglig mark		Impediment och högl. mark		pr har	pr ägofigur		pr har	pr ägofigur		pr har	pr ägofigur	
Har	ar	Har	ar	Har	ar	Har	ar	Kr.	Kr.	öre	Kr.	Kr.	öre	Kr.	Kr.	öre
7		8		9		10		11	12		13	14		15	16	
							24.5									
			07.5					300	22	50	800	60	-	500	37	50
			08.5					50	4	25	200	17	-	150	12	75
		1	12.0					300	336	-	800	896	-	500	560	-
			76.0					"	228	-	"	608	-	"	380	-
							24.5									
		1	36.0					450	612	-	800	1088	-	350	476	-
			75.0					"	337	50	"	600	-	"	262	50
			48.0					600	288	-	"	384	-	200	96	-
			34.5		1976			"	207	-	"	276	-	"	69	-
		4	16.0					750	3120	-	"	3328	-	50	208	-
		2	80.0					"	2100	-	"	2240	-	"	140	-
		1	53.0					780	1193	40	"	1224	-	20	30	60
	64.0							"	499	20	"	512	-	"	12	80
	64.0							"	499	20	"	512	-	"	12	80
	51.0							"	397	80	"	408	-	"	10	20
	67.0							"	522	60	"	536	-	"	13	40
	46.0							"	358	80	"	368	-	"	9	20
	03.5							"	27	30	"	28	-	"	-	70
			16.5					"	128	70	"	132	-	"	3	30
	04.5							"	35	10	"	36	-	"	-	90
							10.5	—			—			—		
	43.5							780	339	30	800	348	-	20	8	70
3	43.5	13	63.0				59.5		11256	65		13601	-		2344	35
							02.0									
			14.0					400	56	-	800	112	-	400	56	-
			14.0					500	70	-	"	112	-	300	42	-
			28.0				02.0		126	-		224	-		98	-

Socken, by och hemman	Registernummer	Littera å kartan	Hemmanstal	Ägofigurens nummer	Delägares namn, hemvist m. m. samt ägobeskrivning
1	2	3	4	5	6
					Transp.
				486	äng, torrmylla på sand
				487	" " "
				488	åker " "
				489	äng " "
					Summa
Everlöv	13^2	A	1/24		Knut Nilsson
				490	avlagd
				491	äng, torrmylla på sand
				492	" " "
				493	" " "
				494	" " "
				495	åker " "
				496	äng " "
					Summa
"	12^2		1/2		Nils Knutsson
				497	äng, torrmylla på sand
				498	" " "
				499	avlagd
				500	äng, torrmylla på sand
				501	" " "
				502	" " "
				503	" " "
				504	" " "
				505	högländ mark
				506	äng, torrmylla på sand
				507	" " "
					Transp.

PETTERSONSKA BOKTR.-EXTR. SKARA 379176

Areal								Nuvarande värde			Blivande värde			Förbättringsvärde		
Åker		Äng och odlingsmark		Annan duglig mark		Impediment och högl. mark		pr har	pr ägofigur		pr har	pr ägofigur		pr har	pr ägofigur	
Har	ar	Har	ar	Har	ar	Har	ar	Kr.	Kr.	öre	Kr.	Kr.	öre	Kr.	Kr.	öre
7		8		9		10		11	12		13	14		15	16	
			28.0				02.0		126	—		224	—		98	—
			08.0					600	48	—	800	64	—	200	16	—
			46.5					750	348	75	"	372	—	50	23	25
	39.5							780	308	10	"	316	—	20	7	90
			07.0					"	54	60	"	56		"	1	40
	39.5		89.5				02.0		885	45		1032	—		146	55
							02.0									
			14.0					400	56	—	800	112	—	400	56	—
			15.5					500	77	50	"	124	—	300	46	50
			11.0					600	66	—	"	88	—	200	22	—
			48.5					750	363	75	"	388	—	50	24	25
	38.5							780	300	30	"	308	—	20	7	70
			07.5					"	58	50	"	60	—	"	1	50
	38.5		96.5				02.0		922	05		1080			157	95
			13.0					400	52	—	800	104	—	400	52	—
			21.0					"	84	—	"	168	—	"	84	—
							43.0	—			—			—		
			49.0					400	196	—	800	392	—	400	196	—
			62.0					500	310	—	"	496	—	300	186	—
			20.0					"	100	—	"	160	—	"	60	—
			05.0					750	37	50	"	40	—	50	2	50
			43.0					"	322	50	"	344	—	"	21	50
							92.0	—			"			—		
		2	55.0					600	1530	—	"	2040	—	200	510	—
		1	63.0					750	1222	50	"	1304	—	50	81	50
		6	31.0			1	35.0		3854	50		5048	—		1193	50

Socken, by och hemman	Registernummer	Littera å kartan	Hemmanstal	Ägofigurens nummer	Delägares namn, hemvist m. m. samt ägobeskrivning
1	2	3	4	5	6
					Transp.
				508	åker, torrmylla på sand
				509	" " "
				510	" " "
				511	äng " "
				512	åker " "
				513	" " "
				514	" " "
				515	" " "
				516	" " "
				517	" " "
				518	" " "
					Summa
Everlöv	10'		2/3		Nils Knutsson
				519	avloppr
				520	äng, torrmylla på sand
				521	" " "
				522	" " "
				523	" " "
				524	" " "
				525	" " "
				526	" " "
				527	högländ mark
				528	äng, sandbl. mylla på sand
				529	" " " "
				530	" " " "
				531	" " " "
				532	" " " "
					Transp.

Areal								Nuvarande värde			Blivande värde			Förbättringsvärde		
Åker		Äng och odlingsmark		Annan duglig mark		Impediment och högl. mark		pr har	pr ägofigur		pr har	pr ägofigur		pr har	pr ägofigur	
Har	ar	Har	ar	Har	ar	Har	ar	Kr.	Kr.	öre	Kr.	Kr.	öre	Kr.	Kr.	öre
7		8		9		10		11	12		13	14		15	16	
		6	31.0			1	35.0		3854	50		5048	—		1193	50
	06.5							880	57	20	900	58	50	20	1	30
	09.5							"	83	60	"	85	50	"	1	90
	64.0							860	550	40	"	576	—	40	25	60
		1	17.0					760	889	20	800	936	—	"	46	80
	68.0							740	503	20	"	544	—	60	40	80
	53.0							"	392	20	"	424	—	"	31	80
	55.0							"	407	—	"	440	—	"	33	—
	60.0							"	444	—	"	480	—	"	36	—
	42.0							840	352	80	900	378	—	"	25	20
	28.0							850	238	—	"	252	—	50	14	—
	18.5							"	157	25	"	166	50	"	9	25
4	04.5	7	48.0			1	35.0		7929	35		9388	50		1459	15
							64.0	—								
			39.0					400	156	—	800	312	—	400	156	—
			65.0					"	260	—	"	520	—	"	260	—
			05.0					"	20	—	"	40	—	"	20	—
			13.5					"	54	—	"	108	—	"	54	—
			90.0					500	450	—	"	720	—	300	270	—
			74.0					"	370	—	"	592	—	"	222	—
			70.0					750	525	—	"	560	—	50	35	—
							20.5	—			—			—		
		1	46.0					550	803	—	800	1168	—	250	365	—
		1	74.0					600	1044	—	"	1392	—	200	348	—
		1	84.0					"	1104	—	"	1472	—	"	368	—
			53.0					650	344	50	"	424	—	150	79	50
			13.0					"	84	50	"	104	—	"	19	50
		9	26.5				84.5		5215	—		7412	—		2197	—

Socken, by och hemman.	Registernummer	Littera å kartan	Hemmanstal	Ägofigurens nummer	Delägares namn, hemvist m. m. samt ägobeskrivning
1	2	3	4	5	6
					Transp.
				533	äng, sandbl. mylla på sand
				534	" " " "
				535	åker " " "
				536	" " " "
				537	" " " "
				538	" " " "
				539	äng " " "
				540	" " " " bruka
				541	åker " " "
				542	" " " "
				545	" " " "
				544	" " " "
				545	" " " "
				546	" " " "
				547	" " " "
				548	" " " "
				549	" " " "
				550	äng " " "
				551	" " " "
				552	" " " "
				553	" " " "
				554	" " " "
				555	åker " " "
				556	" " " "
				557	" " " "
					Summa

Areal								Nuvarande värde			Blivande värde			Förbättringsvärde		
Åker		Äng och odlingsmark		Annan duglig mark		Impediment och högl. mark		pr har	pr ägofigur		pr har	pr ägofigur		pr har	pr ägofigur	
Har	ar	Har	ar	Har	ar	Har	ar	Kr.	Kr.	öre	Kr.	Kr.	öre	Kr.	Kr.	öre
7		8		9		10		11	12		13	14		15	16	
		9	26.5				84.5		5215	-		7412	-		2197	-
			14.0					650	9.1	-	800	11.2	-	150	21	-
			17.0					"	110	50	"	136	-	"	25	50
	18.0							700	126	-	900	162	-	200	36	-
	20.0							"	140	-	"	180	-	"	40	-
	16.0							"	112	-	"	144	-	"	32	-
	08.0							"	56	-	"	72	-	"	16	-
			32.0					750	240	-	800	256	-	50	16	-
			06.5					290	18	85	300	19	50	10	-	65
	40.0							850	340	-	900	360	-	50	20	-
	11.0							"	603	50	"	639	-	"	35	50
	18.5							"	157	25	"	166	50	"	9	25
	41.0							820	336	20	"	369	-	80	32	80
	92.0							800	736	-	"	828	-	100	92	-
	53.0							"	424	-	"	477	-	"	53	-
	47.0							"	376	-	"	423	-	"	47	-
	56.0							"	448	-	"	504	-	"	56	-
	55.0							"	440	-	"	495	-	"	55	-
			54.0					750	405	-	800	432	-	50	27	-
			58.0					"	435	-	"	464	-	"	29	-
			58.0					"	435	-	"	464	-	"	29	-
			24.0					700	168	-	"	192	-	100	24	-
			186.0					750	1395	-	"	1488	-	50	93	-
	07.5							780	58	50	"	60	-	20	1	50
	04.5							"	35	10	"	36	-	"		90
	01.5							"	11	70	"	12	-	"		30
5	49.0	13	76.0				84.5		12913	60		15903	-		2989	40

Socken, by och hemman	Registernummer	Littera å kartan	Hemmanstal	Ägofigurens nummer	Delägares namn, hemvist m. m. samt ägobeskrivning
1	2	3	4	5	6
✓ Everlöv	72	Aa	49/100		Jöns Perssons sterbhus
				558	åker, sandbl. mylla på sand
				559	" " "
				560	" " "
				561	" " "
				562	" " "
				563	" " "
				564	" " "
				565	" " "
				566	" " "
				567	" " "
				568	" " "
				569	" " "
				570	" " "
				571	" " "
				572	" " "
				573	" " "
				574	" " "
				575	" " "
				576	äng " "
				577	" " "
				578	" " "
				579	väg " "
				580	äng " "
				581	" " "
				582	" " "
				583	" " "
				584	" " "
				585	" " "

Transp.

Areal								Nuvarande värde			Blivande värde			Förbättringsvärde		
Åker		Äng och odlingsmark		Annan duglig mark		Impediment och högl. mark		pr har	pr ägofigur		pr har	pr ägofigur		pr har	pr ägofigur	
Har	ar	Har	ar	Har	ar	Har	ar	Kr.	Kr.	öre	Kr.	Kr.	öre	Kr.	Kr.	öre
7		8		9		10		11	12		13	14		15	16	
	10.0							880	88	-	900	90	-	20	2	-
	11.5							"	101	20	"	103	50	"	2	30
	14.0							"	123	20	"	126	-	"	2	80
	17.0							"	149	60	"	153	-	"	3	40
	12.0							"	105	60	"	108	-	"	2	40
	12.5							"	110	-	"	112	50	"	2	50
	11.0							"	96	80	"	99	-	"	2	20
	10.5							"	92	40	"	94	50	"	2	10
	10.5							"	92	40	"	94	50	"	2	10
	11.0							"	96	80	"	99	-	"	2	20
	09.5							"	83	60	"	85	50	"	1	90
	07.5							"	66	-	"	67	50	"	1	50
	07.5							"	66	-	"	67	50	"	1	50
	52.0							850	442	-	1000	520	-	150	78	-
	44.0							"	374	-	"	440	-	"	66	-
	43.0							"	365	50	"	430	-	"	64	50
	44.0							"	374	-	"	440	-	"	66	-
	09.5							900	85	50	"	95	-	100	9	50
			48.0					800	384	-	900	432	-	"	48	-
			48.0					"	384	-	"	432	-	"	48	-
			48.0					"	384	-	"	432	-	"	48	-
							05.5	—			—			—		
			30.0					700	210	-	900	270	-	200	60	-
			23.0					"	161	-	"	207	-	"	46	-
			23.0					"	161	-	"	207	-	"	46	-
			24.0					"	168	-	"	216	-	"	48	-
			15.5					"	108	50	"	139	50	"	31	-
			15.5					"	108	50	"	139	50	"	31	-
3	37.0	2	75.0				05.5		4981	60		5700	50		718	90

Socken, by och hemman	Registernummer	Littera å kartan	Hemmanstal	Ägofigurens nummer	Delägares namn, hemvist m. m. samt ägobeskrivning
1	2	3	4	5	6
					Transp.
				586	äng, sandbl. mylla på sand
				587	" " "
				588	" " "
				589	" " "
				590	" " "
				591	" " "
				592	avlopp.
					Summa
Everlör	14^2	Ba	47/192		Anders Andersson.
				593	avlopp
				594	äng, sandbl. mylla på sand
				595	" " "
				596	" " "
				597	" " "
				598	" " "
				599	" " "
				600	" " "
				601	" " "
				602	" " "
				603	" " "
				604	" " "
				605	" " "
				606	" " "
				607	" " "
				608	" " "
				609	" " " trädbev.
				610	" " " "
					Transp.

PETTERSONSKA BOKTR. EFTR. SKARA

379476

Areal								Nuvarande värde			Blivande värde			Förbättringsvärde		
Aker		Äng och odlingsmark		Annan duglig mark		Impediment och högl. mark		pr har	pr ägofigur		pr har	pr ägofigur		pr har	pr ägofigur	
Har	ar	Har	ar	Har	ar	Har	ar	Kr.	Kr.	öre	Kr.	Kr.	öre	Kr.	Kr.	öre
7		8		9		10		11	12		13	14		15	16	
3	37.0	2	75.0				05.5		4981	60		5700	50		718	90
			17.0					700	119	-	900	153	-	200	34	-
		1	42.0					600	852	-	800	1136	-	"	284	-
		1	58.0					500	790	-	"	1264	-	300	474	-
			20.0					400	80	-	"	160	-	400	80	-
			13.0					"	52	-	"	104	-	"	52	-
			12.0					500	60	-	"	96	-	300	36	-
							25.0	-						-		
3	37.0	6	37.0				30.5		6934	60		8613	50		1678	90
							48.0	-			-			-		
			04.0					400	16	-	800	32	-	400	16	-
			06.5					"	26	-	"	52	-	"	26	-
			03.0					"	12	-	"	24	-	"	12	-
			02.5					"	10	-	"	20	-	"	10	-
			11.5					500	57	50	"	92	-	300	34	50
		1	01.0					"	505	-	"	808	-	"	303	-
		1	42.0					"	710	-	"	1136	-	"	426	-
			67.0					600	402	-	"	536	-	200	134	-
			08.5					"	51	-	"	68	-	"	17	-
		1	07.0					"	642	-	"	856	-	"	214	-
			32.0					700	224	-	900	288	-	"	64	-
			30.0					"	210	-	"	270	-	"	60	-
			29.0					"	203	-	"	261	-	"	58	-
			28.0					"	196	-	"	252	-	"	56	-
			15.0					650	97	50	800	120	-	150	22	50
			49.0					500	245	-	600	294	-	100	49	-
			63.0					550	346	50	"	378	-	50	31	50
		6	99.0				48.0		3953	50		5487	-		1533	50

Socken, by och hemman	Registernummer	Littera å kartan	Hemmanstal	Ägofigurens nummer	Delägares namn, hemvist m. m. samt ägobeskrivning
1	2	3	4	5	6
					Transp.
				611	äng, sandbl. mylla grå sand, lind
				612	" " "
				613	" " "
				614	" " "
				615	" " "
				616	" "
				617	" "
				618	" "
				619	" "
				620	" "
				620	" "
				622	" "
				623	" "
				624	" "
				625	" "
				626	" "
				627	åker " "
				628	" " "
					Summa
Everlöv	12⁶	B	33/540		Jöns Nilsson.
				629	äng, sandbl. mylla grå sand
				630	" " " buskar
				631	" " "
				632	" " " buskar
					Summa

Areal								Nuvarande värde			Blivande värde			Förbättringsvärde		
Aker		Äng och odlingsmark		Annan duglig mark		Impediment och högl. mark		pr har	pr ägofigur		pr har	pr ägofigur		pr har	pr ägofigur	
Har	ar	Har	ar	Har	ar	Har	ar	Kr.	Kr.	öre	Kr.	Kr.	öre	Kr.	Kr.	öre
7		8		9		10		11	12		13	14		15	16	
		6	99.0				48.0		3953	50		5487	-		1533	50
			15.0					550	82	50	600	90	-	50	7	50
			17.0					700	119	-	800	136	-	100	17	-
			24.0					"	238	-	"	272	-	"	34	-
			22.0					800	176	-	900	198	-	"	22	-
			16.5					"	132	-	"	148	50	"	16	50
			15.0					"	120	-	"	135	-	"	15	-
			16.5					"	132	-	"	148	50	"	16	50
			32.0					850	272	-	"	288	-	50	16	-
			28.0					"	238	-	"	252	-	"	14	-
			38.0					"	323	-	"	342	-	"	19	-
			52.0					"	442	-	"	468	-	"	26	-
			61.0					"	518	50	"	549	-	"	30	50
			35.0					800	280	-	"	315	-	100	35	-
			35.0					"	280	-	"	315	-	"	35	-
			35.0					"	280	-	"	315	-	"	35	-
			38.0					"	304	-	"	342	-	"	38	-
	67.0							900	603	-	1000	670	-	"	67	-
	74.0							"	666		"	740	-	"	74	-
1	41.0	11	89.0				48.0		9159	50		11211	-		2051	50
			40.0					700	280	-	800	320	-	100	40	-
			37.0					550	203	50	600	222	-	50	18	50
			15.0					700	105	-	800	120	-	100	15	-
			46.0					500	230		600	276	-	"	46	-
		1	38.0						818	50		938	-		119	50

Socken, by och hemman	Registernummer	Littera å kartan	Hemmanstal	Ägofigurens nummer	Delägares namn, hemvist m. m. samt ägobeskrivning
1	2	3	4	5	6
Everlöv	12⁷	C	23/540		Jöns Nilsson
				633	äng, sandbl. mylla på sand, buskar
				634	" " "
				635	avlagsjo
					Summa
"	12⁵	A	79/540		Jöns Nilsson.
				636	avlagsjo
				637	äng, sandbl. mylla på sand
				638	" " " buskar
				639	" " "
				640	" " " "
				641	" " "
					Summa
"	12³		1/4		Jöns Nilsson.
				642	åker, sandmylla på sand
				643	" " "
				644	äng " "
				645	" " " buskar
				646	" " " "
				647	" " "
				648	" " "
				649	" " "
				650	å
				651	väg
					Summa

Areal								Nuvarande värde			Blivande värde			Förbättringsvärde		
Åker		Äng och odlingsmark		Annan duglig mark		Impediment och högl. mark		pr har	pr ägofigur		pr har	pr ägofigur		pr har	pr ägofigur	
Har	ar	Har	ar	Har	ar	Har	ar	Kr.	Kr.	öre	Kr.	Kr.	öre	Kr.	Kr.	öre
7		8		9		10		11	12		13	14		15	16	
			30.0					450	135	-	600	180	-	150	45	-
			55.5					500	277	50	800	444	-	300	166	50
							05.0	-			-					
			85.5				05.0		412	50		624	-		211	50
							05.5	-			-			-		
			73.0					500	365	-	800	584	-	300	219	-
			98.0					450	441	-	600	588	-	150	147	-
			23.0					650	149	50	800	184	-	"	34	50
			49.0					540	264	60	600	294	-	60	29	40
			61.0					700	427	-	800	488	-	100	61	
		3	04.0				05.5		1647	10		2138	-		490	90
	79.0							900	711	-	1000	790	-	100	79	-
1	08.0							"	972	-	"	1080	-	"	108	-
		1	55.0					700	1085	-	800	1240	-	100	155	-
			37.0					540	199	80	600	222	-	60	22	20
		2	14.0					400	856	-	"	1284	-	200	428	-
		1	06.0					500	530	-	800	848	-	300	318	-
			05.5					400	22	-	"	44	-	400	22	-
			02.0					"	8	-	"	16	-	"	8	-
							12.0	-			-			-		
							14.0	-			-			-		
1	87.0	5	19.5				26.0		4383	80		5524	-		1140	20

Socken, by och hemman	Registernummer	Littera å kartan	Hemmanstal	Ägofigurens nummer	Delägares namn, hemvist m. m. samt ägobeskrivning
1	2	3	4	5	6
✓ Skumlatofta	5⁴		1/4		Jöns Nilsson
				652	avlopp
				653	äng, sandmylla på sand
				654	" " "
				655	" " "
				656	" " "
				657	" " " buskar.
				658	" " " "
				659	" " " "
				660	" " "
				661	åker, " "
					Summa
✓ "	1²		1/2		(Mårten Larsson) Otto Tennström
				662	avlopp
				663	äng, sandmylla på sand
				664	" " "
				665	" " "
				666	"
				667.	"
				668	"
				669	"
				670	"
				671	" sänka
				672	"
				673	"
				674	"
				675	"
					Transp.

Areal								Nuvarande värde			Blivande värde			Förbättringsvärde		
Aker		Äng och odlingsmark		Annan duglig mark		Impediment och högl. mark		pr har	pr ägofigur		pr har	pr ägofigur		pr har	pr ägofigur	
Har	ar	Har	ar	Har	ar	Har	ar	Kr.	Kr.	öre	Kr.	Kr.	öre	Kr.	Kr.	öre
7		8		9		10		11	12		13	14		15	16	
							25.0	—			—					
			02.0					400	8	—	800	16	—	400	8	—
			04.0					"	16	—	"	32	—	"	16	—
			33.5					"	134	—	"	268	—	"	134	—
		1	75.0					500	875	—	"	1400	—	300	525	—
		2	48.0					400	992	—	600	1488	—	200	496	—
			84.0					540	453	60	"	504	—	60	50	40
			190.0					"	1026	—	"	1140	—	"	114	—
		1	37.0					700	959	—	800	1096	—	100	137	—
1	44.0							900	1296	—	1000	1440	—	"	144	—
1	44.0	8	73.5				25.0		5759	60		7384	—		1624	40
							74.0	—						=		
			08.5					400	34	—	800	68	—	400	34	—
			01.0					"	4	—	"	8	—	"	4	—
			02.5					"	10	—	"	20	—	"	10	—
			02.5					"	10	—	"	20	—	"	10	—
			01.5					"	6	—	"	12	—	"	6	—
			01.0					"	4	—	"	8	—	"	4	—
			32.0					"	128	—	"	256	—	"	128	—
			71.0					"	284	—	"	568	—	"	284	—
			10.0					150	15	—	400	40	—	250	25	—
		1	01.0					400	404	—	800	808	—	400	404	—
			86.0					500	430	—	"	688	—	300	258	—
			28.0					"	140	—	"	224	—	"	84	—
			30.0					"	150	—	"	240	—	"	90	—
		3	75.0				74.0		1619	—		2960	—		1341	—

Socken, by och hemman	Registernummer	Littera å kartan	Hemmanstal	Ägofigurens nummer	Delägares namn, hemvist m. m. samt ägobeskrivning
1	2	3	4	5	6
					Transp.
				676	äng, sandbl. myrla på sand, sänkar
				677	" " "
				678	åker
				679	"
				680	äng
				681	" " " buskar
				682	" " "
				683	åker
				684	"
				685	"
				686	"
				687	"
				688	"
				689	"
				690	" höglänt
				691	väg
					Summa
Skunlatofta	13		1/2		Nils Nilsson.
				692	höglänt mark
				693	" "
				694	åker, sandbl. myrla på sand
				695	" " "
				696	" " "
				697	väg " "
				698	åker " "
				699	"
				700	"
					Transp.

PETTERSONSKA BOKTR.EFTR. SKARA

Areal								Nuvarande värde			Blivande värde			Förbättringsvärde		
Aker		Äng och odlingsmark		Annan duglig mark		Impediment och högl. mark		pr har	pr ägofigur		pr har	pr ägofigur		pr har	pr ägofigur	
Har	ar	Har	ar	Har	ar	Har	ar	Kr.	Kr.	öre	Kr.	Kr.	öre	Kr.	Kr.	öre
7		8		9		10		11	12		13	14		15	16	
		3	75.0				74.0		1619	—		2960	—		1341	—
			01.5					150	2	25	400	6	—	250	3	75
			55.0					600	330	—	800	440	—	200	110	—
	59.0							"	354	—	1000	590	—	400	236	—
	72.0							"	432	—	"	720	—	"	288	—
			68.0					"	408	—	800	544	—	200	136	—
		3	51.0					540	1895	40	600	2106	—	60	210	60
		1	30.0					700	910	—	800	1040	—	100	130	—
	68.0							"	476	—	1000	680	—	300	204	—
1	89.0							800	1512	—	"	1890	—	200	378	—
1	98.0							750	1485	—	"	1980	—	250	495	—
2	84.0							850	2414	—	"	2840	—	150	426	—
2	70.0							900	2430	—	"	2700	—	100	270	—
	43.0							980	421	40	"	430	—	20	8	60
3	43.0							950	3258	50	"	3430	—	50	171	50
						1	13.0	—			—			—		
							57.0	—			—			—		
15	26.0	9	80.5			2	44.0		17947	55		22356	—		4408	45
							05.0	—			—					
							19.0	—			—					
2	33.0							950	2213	50	1000	2330	—	50	116	50
2	23.0							"	2118	50	"	2230	—	"	111	50
4	93.0							"	4683	50	"	4930	—	"	246	50
							49.0	—			—			—		
1	50.0							850	1275	—	1000	1500	—	150	225	—
1	84.0							800	1472	—	"	1840	—	200	368	—
	19.5							700	136	50	"	195	—	300	58	50
13	02.5						73.0		11899	—		13025	—		1126	—

Socken, by och hemman	Registernummer	Littera å kartan	Hemmanstal	Ägofigurens nummer.	Delägares namn, hemvist m. m. samt ägobeskrivning
1	2	3	4	5	6
					Transp.
				701	åker, sandmylla på sand
				702	" " "
				703	" " "
				704	äng "
				705	åker "
				706	" "
				707	" "
				708	äng, torvmylla
				709	åker, sandbl. mylla
				710	äng, torvmylla
				711	" "
				712	" "
				713	" "
				714	" "
				715	" "
				716	" "
				717	" sandbl. mylla
				718	" "
				719	åker "
				720	äng "
				721	" "
				722	torrhåla
				723	"
				724	äng, sandmylla på sand
				725	" torvmylla
				726	" "
				727	" "
					Summa

Areal								Nuvarande värde			Blivande värde			Förbättringsvärde		
Åker		Äng och odlingsmark		Annan duglig mark		Impediment och högl. mark		pr har	pr ägofigur		pr har	pr ägofigur		pr har	pr ägofigur	
Har	ar	Har	ar	Har	ar	Har	ar	Kr.	Kr.	öre	Kr.	Kr.	öre	Kr.	Kr.	öre
7		8		9		10		11	12		13	14		15	16	
13	02.5						73.0		11899	-		13025			1126	
1	18.0							900	826	-	1000	1180	-	300	354	-
	79.0							600	474	-	"	790	-	400	316	-
	33.0							"	198	-	"	330	-	"	132	-
			18.0					"	108	-	"	180	-	"	72	-
1	91.0							700	1337	-	"	1910	-	300	573	-
1	66.0							"	1162	-	"	1660	-	"	498	-
1	00.0							600	600	-	"	1000	-	400	400	-
			04.0					500	20	-	800	32	-	300	12	-
	54.5							600	327	-	1000	545	-	400	218	-
			78.0					450	351	-	800	624	-	350	273	-
			02.5					"	11	25	"	20	-	"	8	75
			19.5					"	87	75	"	156	-	"	68	25
			44.0					400	176	-	"	352	-	400	176	-
			16.0					500	80	-	"	128	-	300	48	-
		1	50.0					400	600	-	"	1200	-	400	600	-
		1	44.0					450	648	-	"	1152	-	350	504	-
			45.0					500	225	-	"	360	-	300	135	-
			29.0					600	174	-	"	232	-	200	58	-
	95.0							750	712	50	1000	950	-	250	237	50
			40.0					550	220	-	800	320	-	250	100	-
			34.0					400	136	-	"	272	-	400	136	-
					38.0			50	19	-	200	76	-	150	57	-
					15.0			"	7	50	"	30	-	"	22	50
			07.0					450	31	50	800	56	-	350	24	50
		1	06.0					400	424	-	"	848	-	400	424	-
		2	40.0					450	1080	-	"	1920	-	350	840	-
			02.5					500	12	50	"	20	-	300	7	50
21	39.0	9	79.5		53.0		73.0		21947	-		29368	-		7421	-

Socken, by och hemman	Registernummer	Littera å kartan	Hemmanstal	Ägofigurens nummer	Delägares namn, hemvist m. m. samt ägobeskrivning
1	2	3	4	5	6
Skumlatofta	3^3		1/8		
	5^5	B	1/4		Karna Persson.
				728	äng, torrmylla på sand
				729	" " "
				730	" torrhålor, torr på sand
				731	" torrmylla på sand
				732	" " "
				733	" " "
				734	" " "
				735	" " "
				736	" " "
				737	" sandmylla "
				738	åker, " "
				739	" " "
				740	" " "
				741	" " "
				742	" " "
				743	" " "
				744	" " "
				745	" " "
				746	" " "
				747	avlopp " "
				748	väg "
					Summa
Skumlatofta	3^2	A	3/8		Lars Jönsson.
				749	avlopp
				750	åker, sandmylla på sand
				751	" " "
					Transp.

Areal								Nuvarande värde			Blivande värde			Förbättringsvärde		
Aker		Äng och odlingsmark		Annan duglig mark		Impediment och högl. mark		pr har	pr ägofigur		pr har	pr ägofigur		pr har	pr ägofigur	
Har	ar	Har	ar	Har	ar	Har	ar	Kr.	Kr.	öre	Kr.	Kr.	öre	Kr.	Kr.	öre
7		8		9		10		11	12		13	14		15	16	
			37.0					450	166	50	800	296	-	350	129	50
		2	55.0					500	1275	-	"	2040	-	300	765	-
					51.0			200	102	-	600	306	-	400	204	-
			05.0					450	22	50	800	40	-	350	17	50
			10.5					"	47	25	"	84	-	"	36	75
			02.5					"	11	25	"	20	-	"	8	75
			21.0					"	94	50	"	168	-	"	73	50
		1	94.0					"	873	-	"	1552	-	"	679	-
			94.0					"	423	-	"	752	-	"	329	-
			23.0					600	138	-	"	184	-	200	46	-
	48.0							"	288	-	"	384	-	"	96	-
4	52.0							700	3164	-	1000	4520	-	300	1356	-
	83.0							850	705	50	"	830	-	150	124	50
	77.0							"	654	50	"	770	-	"	115	50
1	62.0							900	1458	-	"	1620	-	100	162	-
1	97.0							950	1871	50	"	1970	-	50	98	50
	70.0							850	595	-	"	700	-	150	105	-
	90.0							"	765	-	"	900	-	"	135	-
2	20.0							600	1320	-	"	2200	-	400	880	-
							17.0	—			—			—		
							35.0	—			—			—		
13	79.0	6	42.0		51.0		52.0		13974	50		19336	-		5361	50
							21.0									
3	77.0							600	2262	-	1000	3770	-	400	1508	-
1	40.0							"	840	-	"	1400	-	"	560	-
5	17.0						21.0		3102	-		5170	-		2068	-

Socken, by och hemman	Registernummer	Littera å kartan	Hemmanstal	Ägofigurens nummer	Delägares namn, hemvist m. m. samt ägobeskrivning
1	2	3	4	5	6
					Transp.
				752	åker, sandmylla på sand
				753	äng " "
				754	" " " "
				755	väg
				756	åker, sandmylla på sand
				757	"
				758	"
				759	"
				760	äng, torrmylla på sand
				761	" " "
				762	" " "
				763	torrhålor
				764	äng, torrmylla på sand
				765	torrhålor
				766	äng, torrmylla på sand
				767	" " "
				768	" " "
					Summa
Skumlatofta	1²	gemen-	1/2		Otto Vennström
	1³	samt	1/2		Nils Nilsson
				769	äng, torrmylla
				770	torrhålor
				771	"
				772	äng, torrmylla
					Summa

Areal								Nuvarande värde			Blivande värde			Förbättringsvärde		
Åker		Äng och odlingsmark		Annan duglig mark		Impediment och högl. mark		pr har	pr ägofigur		pr har	pr ägofigur		pr har	pr ägofigur	
Har	ar	Har	ar	Har	ar	Har	ar	Kr.	Kr.	öre	Kr.	Kr.	öre	Kr.	Kr.	öre
7		8		9		10		11	12		13	14		15	16	
5	17.0						21.0		3102			5170	-		2068	-
	96.0							600	576	-	1000	960	-	400	384	-
			03.0					400	12	-	600	18	-	200	6	-
			09.0					500	45	-	800	72	-	300	27	-
							385.0	-			-			-		
	90.0							500	450	-	800	720	-	300	270	-
1	40.0							"	700	-	"	1120	-	"	420	-
1	32.0							700	924	-	"	1056	-	100	132	-
1	70.0							"	1190	-	"	1360	-	"	170	-
			17.5					"	122	50	800	140	-	"	17	50
			69.0					600	414	-	"	552	-	200	138	-
			17.0					500	85	-	"	136	-	300	51	-
				1	70.0			50	85	-	200	340	-	150	25	50
			08.5					500	42	50	800	68	-	300	25	50
					03.5			50	1	75	200	7	-	150	5	25
		1	77.0					500	885	-	800	1416	-	300	531	-
		1	70.0					550	935	-	"	1360	-	250	425	-
			25.0					500	125	-	"	200	-	300	75	-
11	45.0	4	96.0	1	73.5		56.0		9694	75		14695	-		5000	25
			13.5					500	67	50	800	108	-	300	40	50
					11.5			50	5	75	200	23	-	150	17	25
					23.0			"	11	50	"	46	-	"	34	50
			00.5					500	2	50	800	4	-	300	1	50
			14.0		34.5				87	25		181	-		93	75

Socken, by och hemman	Registernummer	Littera å kartan	Hemmanstal	Ägofigurens nummer	Delägares namn, hemvist m. m. samt ägobeskrivning
1	2	3	4	5	6
Kumlatofta	2^3	A	1/3		Anton Helgesson
				773	äng, torrmylla på sand
				774	torrhålor
				775	äng, torrmylla på sand
				776	åker, sandmylla "
				777	" " "
				778	" " "
				779	" " "
					Summa
	2^4	B	1/3		Albin Hammarlund
				780	väg
				781	åker, sandbl. mylla på sand
				782	" " "
				783	" " "
				784	" " "
				785	" " "
				786	" " "
				787	äng, torrmylla "
				788	" " "
					Summa
	6'				
	8'				
	9'				Nils Nilsson
				789	åker, sandbl. mylla på sand
				790	" " "
				791	" " "
				792	" " "
					Transp.

PETTERSONSKA BOKTR.ZETR. SKARA

Areal								Nuvarande värde			Blivande värde			Förbättringsvärde		
Åker		Äng och odlingsmark		Annan duglig mark		Impediment och högl. mark		pr har	pr ägofigur		pr har	pr ägofigur		pr har	pr ägofigur	
Har	ar	Har	ar	Har	ar	Har	ar	Kr.	Kr.	öre	Kr.	Kr.	öre	Kr.	Kr.	öre
7		8		9		10		11	12		13	14		15	16	
			05.5					500	27	50	800	44	-	300	16	50
					42.0			50	21	-	200	84	-	150	63	-
			10.0					550	55	-	800	80	-	250	25	-
1	10.0							600	660	-	"	880	-	200	220	-
2	20.0							650	1430	-	"	1760	-	150	330	-
1	62.0							"	1053	-	"	1296	-	"	243	-
	93.0							500	465	-	"	744	-	300	279	-
5	85.0		15.5		42.0				3711	50		4888	-		1176	50
							16.0	-			-			-		
	84.0							500	420	-	800	672	-	300	252	-
	72.0							700	504	-	"	576	-	100	72	-
2	33.0							650	1514	50	"	1864	-	150	349	50
	63.0							"	409	50	"	504	-	"	94	50
	70.0							600	420	-	"	560	-	200	140	-
	20.0							550	110	-	"	160	-	250	50	-
			79.0					"	434	50	"	632	-	"	197	50
			15.0					"	82	50	"	120	-	"	37	50
5	42.0		94.0				16.0		3895	-		5088	-		1193	-
	46.0							600	276	-	800	368	-	200	92	-
	35.0							650	227	50	"	280	-	150	52	50
	42.0							"	273	-	"	336	-	"	63	-
	40.0							550	220	-	"	320	-	250	100	-
1	63.0								996	50		1304	-		307	50

Socken, by och hemman	Registernummer	Littera å kartan	Hemmanstal	Ägofigurens nummer	Delägares namn, hemvist m. m. samt ägobeskrivning
1	2	3	4	5	6
					Transp.
				793	äng, sandbl. mylla på sand
				794	åker, " "
				795	" " "
				796	" " "
				797	" " "
					Summa
Slumlatofta	43		1/8		Nils Nilsson
				798	fund
				799	åker, sandmylla på sand
				800	" " "
				801	äng
				802	avlagsyr
				803	åker, sandbl. mylla på sand
				804	"
				805	äng
				806	äng, sandbl mylla på sand, buskar
				807	åker " " "
				808	" " "
				809	" " "
					Summa
" "	42		1/8		Nils Jönsson
				810	vattenhålor
				811	äng, buskar
				812	" , sandbl. mylla på sand
				813	" " "
				814	åker, " "
					Transp.

Areal								Nuvarande värde			Blivande värde			Förbättringsvärde		
Åker		Äng och odlingsmark		Annan duglig mark		Impediment och högl. mark		pr har	pr ägofigur		pr har	pr ägofigur		pr har	pr ägofigur	
Har	ar	Har	ar	Har	ar	Har	ar	Kr.	Kr.	öre	Kr.	Kr.	öre	Kr.	Kr.	öre
7		8		9		10		11	12		13	14		15	16	
1	63.0								996	50		1304	-		307	50
			11.0					200	22	-	400	44	-	200	22	-
	11.0							700	77	-	1000	110	-	300	33	-
	22.0							"	154	-	"	220	-	"	66	-
	30.0							900	270	-	"	300	-	100	30	-
	60.0							"	540	-	"	600	-	"	60	-
2	86.0		11.0						2059	50		2578	-		518	50
							28.5	—			—			—		
1	05.0							900	945	-	1000	1050	-	100	105	-
2	73.0							600	1638	-	"	2730	-	400	1092	-
			11.0					200	22	-	400	44	-	200	22	-
							14.0	—			—			—		
	38.0							500	190	-	800	304	-	300	114	-
	98.0							"	490	-	"	784	-	"	294	-
							20.0	—			—			—		
			04.0					250	10	-	400	16	-	150	6	-
	81.0							650	526	50	800	648	-	"	121	50
1	08.0							"	702	-	"	864	-	"	162	-
	45.0							600	270	-	"	360	-	200	90	-
7	48.0		15.0				62.5		4793	50		6800	-		2006	50
							03.0	—			—					
			05.0					350	17	50	600	30	-	250	12	50
			06.5					500	32	50	800	52	-	300	19	50
			17.5					"	87	50	"	140	-	"	52	50
	58.0							550	319	-	"	464	-	250	145	-
	58.0		29.0				03.0		456	50		686	-		229	50

Socken, by och hemman	Registernummer	Littera å kartan	Hemmanstal	Ägofigurens nummer	Delägares namn, hemvist m. m. samt ägobeskrivning
1	2	3	4	5	6
					Transp.
				815	åker, sandbl. mylla på sand
				816	" " "
				817	" " "
				818	avloppr
				819	tomt
				820	väg
				821	åker, sandbl. mylla på sand
				822	"
				823	" sandmylla "
				824	" " "
					Summa
Kumlatofta	5^8	B	1/14		Nils Jönsson
				825	åker, sandmylla på sand
				826	" sandbl. mylla "
				827	avloppr
				828	väg
				829	äng, torvmylla på sand, trädbev.
				830	" " "
				831	" " "
				832	åker, " "
				833	äng, " "
				834	" " "
					Summa
" "	5^7	A	3/7		Per Larssons stbh.
				835	äng, torvmylla på sand
				836	" " "
					Transp.

PETTERSONSKA BOKTR.EFTR. SKARA

Areal								Nuvarande värde			Blivande värde			Förbättringsvärde		
Åker		Äng och odlingsmark		Annan duglig mark		Impediment och högl. mark		pr har	pr ägofigur		pr har	pr ägofigur		pr har	pr ägofigur	
Har	ar	Har	ar	Har	ar	Har	ar	Kr.	Kr.	öre	Kr.	Kr.	öre	Kr.	Kr.	öre
7		8		9		10		11	12		13	14		15	16	
	58.0		29.0				03.0		456	50		686 —			229	50
2	67.0							600	1602 —		800	2136 —		200	534 —	
1	21.0							500	605 —		"	968 —		300	363 —	
1	04.0							500	520 —		"	832 —		"	312 —	
							07.0	—			—			—		
							34.0	—			—			—		
							07.0	—			—			—		
	78.0							600	468 —		1000	780 —		400	312 —	
	69.0							"	414 —		"	690 —		"	276 —	
	81.0							900	729 —		"	810 —		100	81 —	
	21.0							"	189 —		"	210 —		"	21 —	
7	99.0		29.0				51.0		4983	50		7112 —			2128	50
	22.0							900	198 —		1000	220 —		100	22 —	
	98.0							700	686 —		"	980 —		300	294 —	
							04.0	—			—			—		
							10.0	—			—			—		
			46.0					400	184 —		600	276 —		200	92 —	
			54.0					450	243 —		800	432 —		350	189 —	
			09.5					100	9	50	400	38 —		300	28	50
	29.0							400	116 —		800	232 —		400	116 —	
			12.5					"	50 —		"	100 —		"	50 —	
			15.0					"	60 —		"	120 —		"	60 —	
1	49.0	1	37.0				14.0		1546	50		2398 —			851	50
			14.0					400	56 —		800	112 —		400	56 —	
		1	22.0					"	488 —		"	976 —		"	488 —	
		1	36.0						544 —			1088 —			544 —	

Socken, by och hemman	Registernummer	Littera å kartan	Hemmanstal	Ägofigurens nummer	Delägares namn, hemvist m. m. samt ägobeskrivning
1	2	3	4	5	6
					Transp.
				837	äng, torvhålor
				838	" torvmylla på sand
				839	" " "
				840	torvhåla
				841	äng, torvmylla på sand
				842	" " "
				843	" " "
				844	väg
				845	åker, torvmylla på sand
				846	" " "
				847	" sandmylla "
				848	avlopp
				849	åker, sandbl. mylla på sand
				850	" " " "
				851	äng, sand, förbättras ej
				852	" " "
				853	höglänt mark
				854	äng, sand, förbättras ej
				855	åker, " "
					Summa
Blåntarps socken.					
Skarup	5^2	R	1/2		Thomazine Stiernsvärd arr. Sture Norrman.
				856	äng, sandbl. mylla på sand
				857	åker, " "
				858	" " "
				859	" " "
				860	" " "
					Transp.

Areal								Nuvarande värde.			Blivande värde			Förbättringsvärde		
Åker		Äng och odlingsmark		Annan duglig mark		Impediment och högl. mark		pr har	pr ägofigur		pr har	pr ägofigur		pr har	pr ägofigur	
Har	ar	Har	ar	Har	ar	Har	ar	Kr.	Kr.	öre	Kr.	Kr.	öre	Kr.	Kr.	öre
7		8		9		10		11	12		13	14		15	16	
		1	36.0						544	-		1088	-		544	-
		1	88.0					100.	188	-	400	752	-	300	564	-
			07.0					400	28	-	800	56	-	400	28	-
			19.5					"	78	-	"	156	-	"	78	-
					07.0			50	3	50	200	14	-	150	10	50
			58.0					400	232	-	800	464	-	400	232	-
			75.0					500	375	-	"	600	-	300	225	-
			32.0					350	112	-	600	192	-	250	80	-
							19.0	—			—			—		
1	06.0							600	636	-	800	848	-	200	212	-
	90.0							650	585	-	"	720	-	150	135	-
	88.0							520	510	40	600	528	-	20	17	60
							22.0	—			—			—		
3	71.0							600	2226	-	800	2968	-	200	742	-
2	04.0							500	1020	-	600	1224	-	100	204	-
						2	73.0	—			—			—		
							30.0	—			—			—		
							38.0	—			—			—		
							07.0	—			—			—		
						1	24.0	—			—			—		
8	57.0	5	15.5		07.0	5	13.0		6537	90		9610	-		3072	10
			40.0					600	240	-	800	320	-	200	80	-
1	35.0							700	945	-	1000	1350	-	300	405	-
1	85.0							800	1480		"	1850	-	200	370	-
1	41.0							"	1128	-	"	1410	-	"	282	-
1	66.0							700	1162	-	"	1660	-	300	498	-
6	27.0		40.0						4955	-		6590	-		1635	-

Socken, by och hemman	Registernummer	Littera å kartan	Hemmanstal	Ägofigurens nummer	Delägares namn, hemvist m. m. samt ägobeskrivning
1	2	3	4	5	6
					Transp.
				861	åker, sandbl. mylla på sand
				862	" " "
				863	äng " "
				864	upplagsplats
				865	väg
				866	dike
					Enligt utlåtandet minskas blivande värdet och förbättringsvärdet med $\frac{4790.80}{7576.50} \times 2546.-$
					Summa
Skarup	8'	S	5/8		Thomazine Stiernsvärd arr. Sture Norrman.
				867	dike
				868	äng, torrmylla på sand
				869	" sandbl. mylla på sand
				870	åker, " "
				871	" " "
				872	" " "
				873	" " "
				874	äng, torrmylla "
				875	åker, sandmylla "
				876	höglänt mark
				877	äng, torrmylla på sand
				878	åker " "
				879	" " "
				880	" " förbättras ej
				881	avloppr
					Enligt utlåtandet minskas blivande värdet och förbättringsvärdet med $\frac{4790.80}{7576.50} \times 3952.50$
					Summa

Areal								Nuvarande värde			Blivande värde			Förbättringsvärde		
Åker		Äng och odlingsmark		Annan duglig mark		Impediment och högl. mark		pr har	pr ägofigur		pr har	pr ägofigur		pr har	pr ägofigur	
Har	ar	Har	ar	Har	ar	Har	ar	Kr.	Kr.	öre	Kr.	Kr.	öre	Kr.	Kr.	öre
7		8		9		10		11	12		13	14		15	16	
6	27.0		40.0						4955	-		6590	-		1635	-
	77.0							600	462	-	1000	770	-	400	308	-
	39.0							"	234	-	"	390	-	"	156	-
		1	49.0					500	745	-	800	1192	-	300	447	-
							03.5	—			—			—		
							10.0	—			—			—		
							11.0	—			—			—		
												8942	-		2546	-
												1609	90		1609	90
7	43.0	1	89.0				24.5		6396	-		7332	10		936	10
							03.0	—			—			—		
		1	20.0					500	600	-	800	960	-	300	360	-
			24.0					600	144	-	"	192	-	200	48	-
	31.0							"	186	-	1000	310	-	400	124	-
	46.0							800	368	-	"	460	-	200	92	-
	72.0							"	576	-	"	720	-	"	144	-
	28.0							650	182	-	"	280	-	350	98	-
		6	36.0					400	2544	-	800	5088	-	400	2544	-
	32.0							500	160	-	"	256	-	300	96	-
							12.0	—			—			—		
			80.0					500	400	-	800	640	-	300	240	-
	65.0							600	390	-	"	520	-	200	130	-
	51.0							650	331	50	"	408	-	150	76	50
							56.0	—			—			—		
							14.0				—			—		
												9834	-		3952	50
												2499	26		2499	26
3	25.0	8	60.0				85.0		5881	50		7334	74		1453	24

Socken, by och hemman	Registernummer	Littera å kartan	Hemmanstal	Ägofigurens nummer	Delägares namn, hemvist m. m. samt ägobeskrivning
1	2	3	4	5	6
Karup	5-3	T	1/2		Thomazine Stierusvärd arr. Stiere Norrman.
				882	äng, sandbl. mylla på sand
				883	" " "
				884	högländt mark
				885	grushåla
				886	"
				887	högländt mark
				888	avlopp
				889	åker, sandmylla på sand
				890	" " "
				891	" " "
				892	" " "
				893	" " "
				894	" " "
				895	" " "
				896	" " "
				897	" " "
				898	äng, torrmylla "
				899	" " "
				900	" " "
				901	" " "
				902	" " "
				903	torrhålor
				904	"
				905	dike
				906	äng, sandmylla "

För ägofig 883-892 minskas enl. utlåtandet bkr. värdet och förbättringsvärdet med $\frac{4790.80}{7576.50} \times 1078.-$

Summa

Areal								Nuvarande värde			Blivande värde			Förbättringsvärde		
Aker		Äng och odlingsmark		Annan duglig mark		Impediment och högl. mark		pr har	pr ägofigur		pr har	pr ägofigur		pr har	pr ägofigur	
Har	ar	Har	ar	Har	ar	Har	ar	Kr.	Kr.	öre	Kr.	Kr.	öre	Kr.	Kr.	öre
7		8		9		10		11	12		13	14		15	16	
		1	90.0					400	760	-	800	1520	-	400	760	-
			43.0					600	258	-	"	344	-	200	86	-
							16.5	—			—			—		
							03.5	—			—			—		
							03.5	—			—			—		
							24.5	—			—			—		
							65.2	—			—			—		
1	16.0							700	812	-	1000	1160	-	300	348	-
	27.0							800	216	-	"	270	-	200	54	-
1	21.0							"	968	-	"	1210	-	"	242	-
	87.0							600	522	-	"	870	-	400	348	-
1	47.0							750	1102	50	800	1176	-	50	73	50
2	15.0							700	1505	-	"	1720	-	100	215	-
	57.0							550	280	50	"	408	-	250	127	50
	73.0							"	401	50	"	584	-	"	182	50
	40.0							650	260	-	"	320	-	150	60	-
			17.0					700	119	-	800	136	-	100	17	-
		1	55.0					600	930	-	"	1240	-	200	310	-
			12.5					500	62	50	"	100	-	300	37	50
			17.5					"	87	50	"	140	-	"	52	50
		3	03.0					"	1515	-	"	2424	-	"	909	-
				1	08.0			100	108	-	400	432	-	300	324	-
					58.0			200	116	-	"	232	-	200	116	-
							08.5	—			—			—		
			60.0					500	300	-	600	360		100	60	-
												14646	-		4322	50
												681	64		681	64
8	77.0	7	98.0	1	66.0	1	21.5		10323	50		13964	36		3640	86

Socken, by och hemman	Registernummer	Littera å kartan	Hemmanstal	Ägofigurens nummer	Delägares namn, hemvist m. m. samt ägobeskrivning
1	2	3	4	5	6
Karup	32	U	5/16		Thomazine Stiernsvärd arr. Anders Nilsson
				917	avlopp
				918	äng, torvmylla på sand
				919	"
				920	"
				921	"
				922	"
				923	"
				924	åker, torvmylla på sand
				925	äng "
				926	" "
				927	" "
				928	" "
				929	väg
				930	äng, torvmylla på sand
				931	" "
				932	" "
				933	" "
				934	" "
				935	åker "
				936	" "
				937	" "
				938	" "
				939	" "
				940	" "
				941	" "
				942	" "
				943	äng

Transp.

PETTERSONSKA BOKTR.-EFTR. SKARA

379476

Areal								Nuvarande värde			Blivande värde			Förbättringsvärde		
Åker		Äng och odlingsmark		Annan duglig mark		Impediment och högl. mark		pr har	pr ägofigur		pr har	pr ägofigur		pr har	pr ägofigur	
Har	ar	Har	ar	Har	ar	Har	ar	Kr.	Kr.	öre	Kr.	Kr.	öre	Kr.	Kr.	öre
7		8		9		10		11	12		13	14		15	16	
							18.0	—			—			—		
		2	85.0					500	1425	-	800	2280	-	300	855	-
		1	18.0					100	118	-	400	472	-	"	354	-
		1	30.0					"	130	-	"	520	-	"	390	-
			52.0					400	208	-	800	416	-	400	208	-
			18.0					300	54	-	"	144	-	500	90	-
			73.0					500	365	-	"	584	-	300	219	-
2	15.0							"	1075	-	"	1720	-	"	645	-
			63.0					"	315	-	"	504	-	"	189	-
			14.5					100	14	50	400	58	-	"	43	50
		1	03.0					"	103	-	"	412	-	"	309	-
		1	04.0					500	520	-	800	832	-	"	312	-
							23.0	—			—			—		
			02.5					400	10	-	600	15	-	200	5	-
			70.0					200	140	-	400	280	-	"	140	-
		1	80.0					"	360	-	"	720	-	"	360	-
			04.5					500	22	50	800	36	-	300	13	50
			04.0					"	20	-	"	32	-	"	12	-
	95.0							900	855	-	1000	950	-	100	95	-
1	50.0							800	1200	-	"	1500	-	200	300	-
	54.0							850	459	-	"	540	-	150	81	-
	33.0							750	247	50	800	264	-	50	16	50
	55.0							900	495	-	1000	550	-	100	55	-
	28.0							"	252	-	"	280	-	"	28	-
	84.0							"	756	-	"	840	-	"	84	-
	17.5							"	157	50	"	175	-	"	17	50
			06.5					500	32	50	600	39	-	"	6	50
7	31.5	12	28.0				41.0		9334	50		14163	-		4828	50

Socken, by och hemman	Registernummer	Littera å kartan	Hemmanstal	Ägofigurens nummer	Delägares namn, hemvist m. m. samt ägobeskrivning
1	2	3	4	5	6
					Transp.
				944	äng, torrmylla grå sand
				945	väg " "
				946	äng, " "
				947	åker "
				948	äng "
				949	" "
					Summa
Skarups		Æ			Samfället till Skarups by
				950	äng torrmylla grå sand
				951	" " "
				952	åker " "
					Summa
"	46	G	1/12		Amalia Persson.
				953	äng, torrmylla
					Summa
"	47	H	1/12		Per Olsson.
				954	äng, torrmylla
					Summa
"	49	K	1/6		dess Hälsing Andersson och Otto Persson
				955	äng, torrmylla
					Summa
"	19'	F	1/8		Amalia Persson.
				956	äng, torrmylla
					Summa

Areal								Nuvarande värde			Blivande värde			Förbättringsvärde		
Aker		Äng och odlingsmark		Annan duglig mark		Impediment och högl. mark		pr har	pr ägofigur		pr har	pr ägofigur		pr har	pr ägofigur	
Har	ar	Har	ar	Har	ar	Har	ar	Kr.	Kr.	öre	Kr.	Kr.	öre	Kr.	Kr.	öre
7		8		9		10		11	12		13	14		15	16	
7	31.5	12	38.0				41.0		9334	50		14163	-		4828	50
			11.0					100	11	-	200	22	-	100	11	-
							04.5	-			—			-		
			06.5					550	35	75	600	39	-	50	3	25
1	26.0							800	1000	-	1000	1250	-	200	250	-
			09.5					100	9	50	200	19	-	100	9	50
			02.0					400	8	-	600	12	-	200	4	-
8	56.5	112	57.0				45.5		10'398	75		15'505	-		5106	25
			27.0					400	108	-	600	162	-	200	54	-
		3	87.0					100	387	-	200	774	-	100	387	-
	04.5							700	31	50	1000	45	-	300	13	50
	04.5	4	14.0						526	50		981	-		454	50
			06.0					100	6	-	200	12	-	100	6	-
			06.0						6	-		12	-		6	-
			10.5					100	10	50	200	21	-	100	10	50
			10.5						10	50		21	-		10	50
			21.0					100	21	-	200	42	-	100	21	-
			21.0						21	-		42	-		21	-
			17.0					100	17	-	200	34	-	100	17	-
			17.0						17	-		34	-		17	-

Socken, by och hemman	Registernummer	Littera å kartan	Hemmanstal	Ägofigurens nummer	Delägares namn, hemvist m. m. samt ägobeskrivning
1	2	3	4	5	6
Karup	14'	C	1/8		Ola Nilsson, Bläntarp n:r 7
				957	äng, torvmylla
					Summa
"	4⁴	D	3/16		Ola Larsson
				958	äng, torvmylla
				959	" "
					Summa
"	4⁵	E	3/16		Johanna Persson.
				960	äng, torvmylla
				961	" "
					Summa
"	4¹²		6589/104760		
	4¹³	Tib.	11/576		Nils H. Ljungdell
	4¹⁴		11/576		
				962.	äng, torvmylla
				963	" "
					Summa
"	4¹⁰	Tia	11/96		Ola Nilsson
				964	äng, torvmylla
					Summa
"	4¹	N	1		Thomasine Stiernsvärd arr. Anders Nilsson
				961	dike
				966	äng, torvmylla på sand
					Transp.

Areal								Nuvarande värde			Blivande värde			Förbättringsvärde		
Åker		Äng och odlingsmark		Annan duglig mark		Impediment och högl. mark		pr har	pr ägofigur		pr har	pr ägofigur		pr har	pr ägofigur	
Har	ar	Har	ar	Har	ar	Har	ar	Kr.	Kr.	öre	Kr.	Kr.	öre	Kr.	Kr.	öre
7		8		9		10		11	12		13	14		15	16	
			13.0					100	13	-	200	26	-	100	13	
			13.0						13	-		26	-		13	-
			21.5					100	21	50	200	43	-	100	21	50
			02.0					500	10	-	600	12	-	100	2	-
			23.5						31	50		55	-		23	50
			01.5					500	7	50	600	9	-	100	1	50
			18.0					100	18	-	200	36	-	"	18	-
			19.5						25	50		45	-		19	50
			00.5					500	2	50	600	3	-	100	-	50
			16.0					100	16	-	200	32	-	"	16	-
			16.5						18	50		35	-		16	50
			17.0					100	17	-	200	34	-	100	17	-
			17.0						17	-		34	-		17	-
							11.0	—			—			—		
			30.0					500	150	-	800	240	-	300	90	-
			30.0				11.0		150	-		240	-		90	-

Socken, by och hemman	Registernummer	Littera å kartan	Hemmanstal	Ägofigurens nummer	Delägares namn, hemvist m. m. samt ägobeskrivning
1	2	3	4	5	6
					Transp.
				967	äng, torvmylla på sand
					Summa
Skarup	23'	K			Bläntarps kyrka
				968	äng, torvmylla på sand
				969	avlopp
					Summa
"	7'	O	1/2		Thomazine Stiernsvärd arr. Anders Nilsson
				970	äng, torvmylla på sand
				971	" " "
				972	" " "
				973	" " " gamla åfåran
				974	" " "
				975	" " "
				976	" " "
				977	" sandmylla "
				978	" torvmylla "
				979	" " "
				980	" " "
				981	" " "
				982	" " " gamla åfåran
				983	" " "
				984	" " "
				985	" " "
				986	" " "
					Summa

Areal								Nuvarande värde			Blivande värde			Förbättringsvärde		
Aker		Äng och odlingsmark		Annan duglig mark		Impediment och högl. mark		pr har	pr ägofigur		pr har	pr ägofigur		pr har	pr ägofigur	
Har	ar	Har	ar	Har	ar	Har	ar	Kr.	Kr.	öre	Kr.	Kr.	öre	Kr.	Kr.	öre
7		8		9		10		11	12		13	14		15	16	
			30.0				11.0		150	-		240	-		90	-
		3	70.0					450	1665	-	800	2960	-	350	1295	-
		4	00.0				11.0		1815	-		3200	-		1385	-
			65.0					250	162	50	600	390	-	350	227	50
							05.0	—						—		
			65.0				05.0		162	50		390	-		227	50
		2	53.0					400	1012	-	800	2024	-	400	1012	-
			57.0					350	199	50	"	456	-	450	256	50
			08.0					"	28	-	"	64	-	"	36	-
							07.0				—			—		
			78.0					400	312	-	800	624	-	400	312	-
			17.5					450	78	75	"	140	-	350	61	25
			45.0					500	225	-	"	360	-	300	135	-
		2	49.0					350	871	50	400	996	-	50	124	50
			05.0					350	17	50	600	30	-	250	12	50
			10.0					300	30	-	"	60	-	300	30	-
			15.0					"	45	-	"	90	-	"	45	-
			09.0					"	27	-	"	54	-	"	27	-
							06.5	—			—			—		
			07.0					400	28	-	600	42	-	200	14	-
			04.0					"	16	-	"	24	-	"	8	-
			15.0					"	60	-	"	90	-	"	30	-
			07.5					"	30	-	"	45	-	"	15	-
		7	80.0				13.5		2980	25		5099	-		2118	75

Socken, by och hemman	Registernummer	Littera å kartan	Hemmanstal	Ägofigurens nummer	Delägares namn, hemvist m. m. samt ägobeskrivning
1	2	3	4	5	6
Karup av	3^3	X	5/16		Thomazine Stiernsvärd arr. Anders Nilsson
				987	äng, sandmylla på sand
				988	" " "
				989	" " "
				990	" torvmylla "
				991	" " "
				992	" " "
				993	" " "
				994	" " "
				995	" " "
				996	" " "
				997	" " "
				998	" " "
				999	väg " "
				1000	äng, torvmylla på sand
				1001	" " "
				1002	" " "
				1003	"
				1004	"
				1005	gamla åfåran
				1006	" " "
				1007	äng, torvmylla på sand
				1008	"
				1009	" sand
					Summa
					Thomazine Stiernsvärd
" av	3^3	X	5/16		arr. Anders Nilsson.
				1010	äng, sandbl. mylla på sand
					Transp.

Areal								Nuvarande värde			Blivande värde			Förbättringsvärde		
Åker		Äng och odlingsmark		Annan duglig mark		Impediment och högl. mark		pr har	pr ägofigur		pr har	pr ägofigur		pr har	pr ägofigur	
Har	ar	Har	ar	Har	ar	Har	ar	Kr.	Kr.	öre	Kr.	Kr.	öre	Kr.	Kr.	öre
7		8		9		10		11	12		13	14		15	16	
			42.0					600	252	–	800	336	–	200	84	–
			20.0					770	154	–	〃	160	–	30	6	–
		3	73.0					550	2051	50	600	2238	–	50	186	50
			15.5					550	85	25	(800) 700	108	50	150	23	25
			04.0					450	18	–	(800) 650	26	–	200	8	–
			10.0					400	40	–	(800) 600	60	–	〃	20	–
			37.0					350	129	50	(800) 600	222	–	250	92	50
			17.0					400	68	–	(600) 550	93	50	150	25	50
			09.5					〃	38	–	(600) 550	52	25	〃	14	25
			91.0					350	318	50	(800) 600	546	–	250	227	50
		1	05.0					450	472	50	(800) 650	682	50	200	210	–
			17.5					550	96	25	(800) 700	122	50	150	26	25
							07.5	–			–			–		
			61.0					300	183	–	(600) 400	244	–	100	61	–
			12.5					400	50	–	(800) 500	62	50	〃	12	50
			06.0					500	30	–	(800) 550	33	–	50	3	–
		1	43.0					400	572	–	(800) 500	715	–	100	143	–
			09.0					〃	36	–	(800) 500	45	–	〃	9	–
							08.0	–			–			–		
							05.0	–			–			–		
			08.0					500	40	–	(800) 600	48	–	100	8	–
			31.5					350	110	25	(600) 400	126	–	50	15	75
			02.5					380	9	50	400	10	–	20	–	50
		10	15.0				20.5		4754	25		5930	75		1176	50
			15.5					400	62	–	(800) 500	77	50	100	15	50
			15.5						62	–		77	50		15	50

Socken, by och hemman	Registernummer	Littera å kartan	Hemmanstal	Ägofigurens nummer	Delägares namn, hemvist m. m. samt ägobeskrivning
1	2	3	4	5	6
					Transp.
				1011	äng, sandmylla på sand
				1012	" sand, förbättras ej
				1013	" " "
				1014	" " "
				1015	gamla åfåran
				1016	äng, förbättras ej
				1017	" " "
				1018	" " "
				1019	gamla åfåran
				1020	åker, sandmylla på sand
					Transp.
Lurup	10'	W	5/8		Thomazine Stiernswärd arr: Anders Nilsson
				1021	äng, torvmylla på sand
				1022	åker, sandmylla "
				1023	" " "
				1024	" " "
				1025	" " "
				1026	" högländ
				1027	åker, sandmylla på sand
				1028	" " "
				1029	" " "
				1030	" torvmylla "
				1031	" " "
				1032	" " "
				1033	" " "
				1034	Åbo
					Transp.

Areal								Nuvarande värde			Blivande värde			Förbättringsvärde		
Åker		Äng och odlingsmark		Annan duglig mark		Impediment och högl. mark		pr har	pr ägofigur		pr har	pr ägofigur		pr har	pr ägofigur	
Har	ar	Har	ar	Har	ar	Har	ar	Kr.	Kr.	öre	Kr.	Kr.	öre	Kr.	Kr.	öre
7		8		9		10		11	12		13	14		15	16	
			15.5						62	—	(800)	77	50		15	50
			50.0					550	275	—	600	300	—	50	25	—
						7	33.0	—			—			—		
							05.0	—			—			—		
							07.0	—			—			—		
							07.0	—			—			—		
						1	23.0	—			—			—		
							17.0	—			—			—		
							14.0	—			—			—		
							07.0	—			—			—		
	03.5							780	27	30	800	28	—	20	—	70
	03.5		65.5			9	13.0		364	30		405	50		41	20
											(800)					
		1	55.0					550	852	50	600	930	—	50	77	50
	17.0							760	129	20	(800) 780	132	60	20	3	40
	05.0							"	38	—	(800) 780	39	—	"	1	—
	12.5							"	95	—	(800) 780	97	50	"	2	50
	23.5							900	211	50	(1000) 950	223	25	50	11	75
							03.5	—			—			—		
	12.5							900	112	50	(1000) 950	118	75	50	6	25
	52.0							"	468	—	(1000) 950	494	—	"	26	—
	74.0							"	666	—	(1000) 950	703	—	"	37	—
2	11.0							800	1688	—	(1000) 900	1899	—	100	211	—
	71.0							"	568	—	(1000) 900	639	—	"	71	—
	62.0							"	496	—	(800) 900	558	—	"	62	—
	51.0							700	357	—	750	382	50	50	25	50
							07.0	—			—			—		
5	91.5	1	55.0				10.5		5681	70		6216	60		534	90

Socken, by och hemman	Registernummer	Littera å kartan	Hemmanstal	Ägofigurens nummer	Delägares namn, hemvist m. m. samt ägobeskrivning
1	2	3	4	5	6
					Transp.
				1035	åker, torrmylla på sand
				1036	" " "
				1037	äng
				1038	åker, torrmylla på sand
				1039	äng, " "
				1040	" " "
				1041	åker " "
				1042	" " "
				1043	äng " "
				1044	" " "
				1045	åker " "
				1046	äng " "
				1047	samla åfåran
				1048	" "
					Summa
Skarup	10	W	5/8		Thomasin Stiernvärd
				1049	åker, sandmylla på sand
					Summa
"		Y	Rote-torp		Samf. till Skarups by: arr. Emil Ek.
				1050	äng, förbättras ej
				1051	samla åfåran
				1052	åker, förbättras ej
				1053	" " "
				1054	samt " "
					Summa

PETTERSONSKA BOKTR. E:TR. SKARA 370476

Areal								Nuvarande värde			Blivande värde			Förbättringsvärde		
Aker		Äng och odlingsmark		Annan duglig mark		Impediment och högl. mark		pr har	pr ägofigur		pr har	pr ägofigur		pr har	pr ägofigur	
Har	ar	Har	ar	Har	ar	Har	ar	Kr.	Kr.	öre	Kr.	Kr.	öre	Kr.	Kr.	öre
7		8		9		10		11	12		13	14		15	16	
5	91.5	1	55.0				10.5		5681	70	(800)	6216	60		534	90
	84.0							700	588	—	750 (1000)	630	—	50	42	—
	72.0							800	576	—	900	648	—	100	72	—
							15.0	—			— (800)			—		
	19.0							600	114	—	700 (800)	133	—	100	19	—
		2	43.0					"	1458	—	700 (800)	1701	—	"	243	—
		1	71.0					500	855	—	650 (800)	1111	50	150	256	50
	33.0							"	165	—	650 (800)	214	50	"	49	50
	28.0							400	112	—	600 (800)	168	—	200	56	—
			31.5					"	126	—	600 (800)	189	—	"	63	—
		1	77.0					3000	531	—	550 (800)	973	50	250	442	50
	06.0							"	18	—	550 (800)	33	—	"	15	—
			03.5					"	10	50	550	19	25	"	8	75
							05.0	—			—			—		
							03.0	—			—			—		
8	33.5	7	81.0				33.5		10235	20		12037	35		1802	15
	40.0							760	304	—	(800) 780	312	—	20	8	—
	40.0								304	—		312	—		8	—
							83.0	—			—			—		
							01.5	—			—			.....		
							03.0	—			—			—		
							01.0	—			—			—		
							04.0	—			—			—		
							92.5									

Socken, by och hemman	Registernummer	Littera å kartan	Hemmanstal	Ägofigurens nummer	Delägares namn, hemvist m. m. samt ägobeskrivning
1	2	3	4	5	6
Voxnabs socken.					
Voxna	32'		1/8		Voxnabs pastorat
					arr. Andreas Norin.
				1055	äng, torrmylla på sand
				1056	" " "
				1057	dike
					Summa
"	1'		3/8		Voxnabs pastorat
					arr. Alfred Olsson.
				1058	äng, torrmylla på sand
				1059	dike
				1060	äng och högländ mark
				1061	äng, torrmylla på sand
				1062	" " "
				1063	" " "
				1064	" " "
				1065	" " "
				1066	" " "
				1067	" " "
				1068	" " "
				1069	" " "
					Summa
"	50'		4 1/4		H. O. Rancl
					Alfred Anderssons Möllehus
				1070	högländ mark
				1071	åker, torrmylla på sand
				1072	" " "
					Transp.

Areal								Nuvarande värde			Blivande värde			Förbättringsvärde		
Aker		Äng och odlingsmark		Annan duglig mark		Impediment och högl. mark		pr har	pr ägofigur		pr har	pr ägofigur		pr har	pr ägofigur	
Har	ar	Har	ar	Har	ar	Har	ar	Kr.	Kr.	öre	Kr.	Kr.	öre	Kr.	Kr.	öre
7		8		9		10		11	12		13	14		15	16	
		1	49.0					500	745	–	600	894	–	100	149	–
		2	24.0					300	672	–	500	1120	–	200	448	–
							08.5	–			–			–		
		3	73.0				08.5		1417	–		2014	–		597	–
		3	33.0					150	499	50	600	1998	–	450	1498	50
							06.0	–			–			–		
							22.0	–			–			–		
			36.0					400	144	–	800	288	–	400	144	–
			36.5					"	146	–	"	292	–	"	146	–
			13.5					"	54	–	"	108	–	"	54	–
			11.0					"	44	–	"	88	–	"	44	–
			08.0					500	40	–	"	64	–	300	24	–
			07.5					"	37	50	"	60	–	"	22	50
			44.0					"	220	–	"	352	–	"	132	–
			81.0					450	364	50	"	648	–	350	283	50
		1	23.0					"	553	50	"	984	–	"	430	50
		6	93.5				28.0		2103	–		4882	–		2779	–
							31.0	–			–			–		
	76.0							500	380	–	1000	760	–	500	380	–
	55.0							450	247	50	"	550	–	550	302	50
1	31.0						31.0		627	50		1310	–		682	50

Socken, by och hemman	Registernummer	Littera å kartan	Hemmanstal	Ägofigurens nummer	Delägares namn, hemvist m. m. samt ägobeskrivning
1	2	3	4	5	6
					Transp.
				1073	åker, torrmylla på sand
				1074	" " "
				1075	" " "
				1076	" " "
				1077	äng
				1078	dike
				1079	äng, torrmylla på sand
				1080	" " "
				1081	" " "
				1082	" " "
				1083	" " "
				1084	" " "
				1085	" " "
				1086	åker " "
				1087	" " "
				1088	äng " " buskar
				1089	" " "
				1090	" " "
				1091	" " "
				1092	" " "
				1093	" " "
				1094	" " "
				1095	" " "
				1096	" " "
				1097	" " "
				1098	" " "
				1099	" " "
				1100	åker " "
					Transp.

PETTERSONSKA BOKTR. EFTR. SKARA

Areal								Nuvarande värde			Blivande värde			Förbättringsvärde		
Åker		Äng och odlingsmark		Annan duglig mark		Impediment och högl. mark		pr har	pr ägofigur		pr har	pr ägofigur		pr har	pr ägofigur	
Har	ar	Har	ar	Har	ar	Har	ar	Kr.	Kr.	öre	Kr.	Kr.	öre	Kr.	Kr.	öre
7		8		9		10		11	12		13	14		15	16	
1	31.0						31.0		627	50		1310	–		682	50
	65.0							550	357	50	1000	650	–	450	292	50
	40.0							"	220	–	"	400	–	"	180	–
1	16.0							"	638	–	"	1160	–	"	522	–
1	07.0							"	588	50	"	1070	–	"	481	50
							03.0	—			—			—		
							20.0	—			—			—		
		1	51.0					400	604	–	800	1208	–	400	604	–
		3	85.0					150	577	50	600	2310	–	450	1732	50
		1	17.0					"	1175	50	"	702	–	"	526	50
		1	62.0					"	243	–	"	972	–	"	729	–
			94.0					400	376	–	800	752	–	400	376	–
			87.0					450	391	50	"	696	–	350	304	50
		1	72.0					200	344	–	600	1032	–	400	688	–
1	03.0							550	566	50	1000	1030	–	450	463	50
3	52.0							"	1936	–	"	3520	–	"	1584	–
		2	76.0					300	828	–	500	1380	–	200	552	–
			88.0					450	396	–	600	528	–	150	132	–
			93.0					300	279	–	"	558	–	300	279	–
			35.5					450	159	75	800	284	–	350	124	25
			37.0					"	166	50	"	296	–	"	129	50
			31.0					"	139	50	"	248	–	"	108	50
			10.0					600	60	–	"	80	–	200	20	–
			17.0					"	102	–	"	136	–	"	34	–
			26.0					"	156	–	"	208	–	"	52	–
			03.5					350	12	25	500	17	50	150	5	25
			11.5					400	46	–	600	69	–	200	23	–
			34.0					600	204	–	800	272	–	"	68	–
	10.0							700	70	–	900	90	–	200	20	–
9	24.0	18	30.5				54.0		10264	50		20978	50		10714	–

Socken, by och hemman	Registernummer	Littera å kartan	Hemmanstal	Ägofigurens nummer	Delägares namn, hemvist m. m. samt ägobeskrivning
1	2	3	4	5	6
					Transp.
				1101	åker, sandbl. mylla på sand
				1102	" sandmylla "
				1103	" " "
				1104	" " "
				1105	väg
				1106	åker, sandmylla på sand
				1107	" " "
				1108	" sandbl. mylla "
				1109	" " "
				1110	" " "
				1111	" sandmylla "
				1112	" " "
					Summa
Vomb	50'		4 1/4		H. O. Ramel
					arr. Alfred Olsson
				1113	äng, torvmylla på sand
				1114	" " "
				1115	" " "
				1116	" " "
				1117	gamla åfåran "
				1118	dike "
				1119	äng, torvmylla på sand
				1120	" " "
				1121	" " "
				1122	" " "
				1123	" " "
				1124	" " "
					Transp.

Areal								Nuvarande värde			Blivande värde			Förbättringsvärde		
Åker		Äng och odlingsmark		Annan duglig mark		Impediment och högl. mark		pr har	pr ägofigur		pr har	pr ägofigur		pr har	pr ägofigur	
Har	ar	Har	ar	Har	ar	Har	ar	Kr.	Kr.	öre	Kr.	Kr.	öre	Kr.	Kr.	öre
7		8		9		10		11	12		13	14		15	16	
9	27.0	18	30.5				54.0		10264	50		20978	50		10714	—
	47.0							750	352	50	900	423	—	150	70	50
	27.0							800	216	—	〃	243	—	100	27	—
	06.5							850	55	25	〃	58	50	50	3	25
	15.0							〃	127	50	〃	135	—	〃	7	50
							05.5	—			—			—		
	07.0							850	59	50	900	63	—	50	3	50
	04.0							800	32	—	〃	36	—	100	4	—
	04.5							750	33	75	〃	40	50	150	6	75
	08.5							〃	63	75	〃	76	50	〃	12	75
	34.0							700	238	—	〃	306	—	200	68	—
	27.0							800	216	—	〃	243	—	100	27	—
	05.0							750	37	50	〃	45	—	150	7	50
11	09.5	18	30.5				59.5		11696	25		22648	—		10951	75
		3	50.0					300	1050	—	800	2800	—	500	1750	—
			14.0					200	28	—	〃	112	—	600	84	—
			84.0					300	252	—	600	504	—	300	252	—
			25.0					250	62	50	〃	150	—	350	87	50
							22.0	—			—			—		
							15.0	—			—			—		
			11.0					350	38	50	600	66	—	250	27	50
			17.5					〃	61	25	〃	105	—	〃	43	75
			23.0					〃	80	50	〃	138	—	〃	57	50
			44.0					〃	154	—	〃	264	—	〃	110	—
			40.0					〃	140	—	〃	240	—	〃	100	—
			35.0					〃	122	50	〃	210	—	〃	87	50
		6	43.5				37.0		1989	25		4589	—		2599	75

Socken, by och hemman	Registernummer	Littera å kartan	Hemmanstal	Ägofigurens nummer	Delägares namn, hemvist m. m. samt ägobeskrivning
1	2	3	4	5	6
					Transp.
				1125	äng, torrmylla på sand
				1126	" " "
				1127	" " "
				1128	" " "
				1129	" " "
				1130	" " "
				1131	" " "
				1132	" " "
				1133	" " "
				1134	" " "
				1135	" " "
				1136	" " "
				1137	" " "
				1138	" " "
				1139	" " "
				1140	" " "
				1141	" " "
				1142	" " "
				1143	" " "
				1144	" " "
				1145	" " "
				1146	" " "
				1147	" " "
				1148	" " "
				1149	" " "
				1150	" " "
				1151	" " "
				1152	" " "
					Transp.

PETTERSONSKA BOKTR. E.TR.
SKARA

Areal								Nuvarande värde			Blivande värde			Förbättringsvärde		
Åker		Äng och odlingsmark		Annan duglig mark		Impediment och högl. mark		pr har	pr ägofigur		pr har	pr ägofigur		pr har	pr ägofigur	
Har	ar	Har	ar	Har	ar	Har	ar	Kr.	Kr.	öre	Kr.	Kr.	öre	Kr.	Kr.	öre
7		8		9		10		11	12		13	14		15	16	
		6	43.5				37.0		1989	25		4589	-		2599	75
			31.0					350	108	50	600	186	-	250	77	50
			28.0					"	98	-	"	168	-	"	70	-
			23.0					"	80	50	"	138	-	"	57	50
			21.0					"	73	50	"	126	-	"	52	50
			21.0					"	73	50	"	126	-	"	52	50
			18.0					"	63	-	"	108	-	"	45	-
			17.0					"	59	50	"	102	-	"	42	50
			17.0					"	59	50	"	102	-	"	42	50
			15.0					"	52	50	"	90	-	"	37	50
			13.0					"	45	50	"	78	-	"	32	50
			13.0					"	45	50	"	78	-	"	32	50
			20.0					450	90	-	"	120	-	150	30	-
			22.0					"	99	-	"	132	-	"	33	-
			25.0					"	112	50	"	150	-	"	37	50
			19.0					"	85	50	"	114	-	"	28	50
			12.0					"	54	-	"	72	-	"	18	-
			09.0					"	40	50	"	54	-	"	13	50
			09.0					"	40	50	"	54	-	"	13	50
			08.5					"	38	25	"	51	-	"	12	75
			09.0					"	40	50	"	54	-	"	13	50
			09.0					"	40	50	"	54	-	"	13	50
			08.5					"	38	25	"	51	-	"	12	75
			07.0					"	31	50	"	42	-	"	10	50
			05.5					"	24	75	"	33	-	"	8	25
			07.5					"	33	75	"	45	-	"	11	25
			05.5					"	24	75	"	33	-	"	8	25
			04.5					"	20	25	"	27	-	"	6	75
			09.0					"	40	50	"	54	-	"	13	50
		10	50.5				37.0		3603	75		7031	-		3427	25

Socken, by och hemman	Registernummer	Littera å kartan	Hemmanstal	Ägofigurens nummer	Delägares namn, hemvist m. m. samt ägobeskrivning
1	2	3	4	5	6
					Transp.
				1153	åker, torvmylla på sand
				1154	äng " "
				1155	" " "
				1156	" " "
				1157	" " "
				1158	" " "
				1159	" " "
				1160	" " "
				1161	" " "
				1162	" " "
				1163	" " "
				1164	" " "
				1165	" " "
				1166	" " "
				1167	" " "
				1168	" " "
				1169	" " "
				1170	" " "
				1171	" " "
				1172	" " "
				1173	" " "
				1174	" " "
				1175	åker " "
				1176	" " "
					Summa
Vomb	50'		4 1/4		H. O. Ramel, arr. Jöns Andersson
				1177	åker, sandmylla på sand
					Summa

Areal								Nuvarande värde			Blivande värde			Förbättringsvärde		
Åker		Äng och odlingsmark		Annan duglig mark		Impediment och högl. mark		pr har	pr ägofigur		pr har	pr ägofigur		pr har	pr ägofigur	
Har	ar	Har	ar	Har	ar	Har	ar	Kr.	Kr.	öre	Kr.	Kr.	öre	Kr.	Kr.	öre
7		8		9		10		11	12		13	14		15	16	
		10	50.5				37.0		3603	75		7031	–		3427	25
1	34.0							850	1139	–	1000	1340	–	150	201	–
			02.0					500	10	–	600	12	–	100	2	–
			07.0					"	35	–	"	42	–	"	7	–
			11.0					"	55	–	"	66	–	"	11	–
			14.0					"	70	–	"	84	–	"	14	–
			18.0					"	90	–	"	108	–	"	18	–
			21.0					"	105	–	"	126	–	"	21	–
			21.0					"	105	–	"	126	–	"	21	–
			17.0					"	85	–	"	102	–	"	17	–
			16.0					"	80	–	"	96	–	"	16	–
			14.0					"	70	–	"	84	–	"	14	–
			11.0					"	55	–	"	66	–	"	11	–
			10.0					"	50	–	"	60	–	"	10	–
			16.0					"	80	–	"	96	–	"	16	–
			17.0					"	85	–	"	102	–	"	17	–
			05.5					550	30	25	"	33	–	50	2	75
			05.5					"	30	25	"	33	–	"	2	75
			08.5					"	46	75	"	51	–	"	4	25
			10.0					"	55	–	"	60	–	"	5	–
			09.0					"	49	50	"	54	–	"	4	50
			07.5					"	41	25	"	45	–	"	3	75
			03.0					"	16	50	"	18	–	"	1	50
1	11.0							950	1054	50	1000	1110	–	"	55	50
4	31.0								4094	50	"	4310	–	"	215	50
6	76.0	12	94.5				37.0		11136	25		15255	–		4118	75
	16.0							850	136	–	900	144	–	50	8	–
	16.0								136	–		144	–		8	–

Socken, by och hemman	Registernummer	Littera å kartan	Hemmanstal	Ägofigurens nummer	Delägares namn, hemvist m. m. samt ägobeskrivning
1	2	3	4	5	6
Vamb	50'		4/4		H. O. Ramel
					arr. Nils Persson.
				1178	åker, torrmyllig grå sand
				1179	äng "
				1180	"
				1181	"
				1182	"
				1183	"
				1184	"
				1185	"
				1186	"
				1187	"
				1188	Ikke
				1189	äng, torrmyllig grå sand
					Transp.
	50'		4/4		H. O. Ramel
					arr. Ernst Nilsson.
				1190	äng, torrmyllig grå sand
				1191	" " "
				1192	" " "
				1193	mark till avloppa och avloppa
				1194	äng, torrmyllig grå sand
				1195	" " "
				1196	Ikke
				1197	äng " "
				1198	"
				1199	"
				1200	"
					Transp.

Areal								Nuvarande värde			Blivande värde			Förbättringsvärde		
Åker		Äng och odlingsmark		Annan duglig mark		Impediment och högl. mark		pr har	pr ägofigur		pr har	pr ägofigur		pr har	pr ägofigur	
Har	ar	Har	ar	Har	ar	Har	ar	Kr.	Kr.	öre	Kr.	Kr.	öre	Kr.	Kr.	öre
7		8		9		10		11	12		13	14		15	16	
	69.0							950	655	50	1000	690	–	50	34	50
			20.0					500	100	–	600	120	–	100	20	–
			23.0					"	115	–	"	138	–	"	23	–
			01.5					"	7	50	"	9	–	"	1	50
			02.5					450	11	25	"	15	–	150	3	75
			16.0					"	72	–	"	96	–	"	24	–
			16.5					"	74	25	"	99	–	"	24	75
			12.0					350	42	–	"	72	–	250	30	–
			18.0					"	63	–	"	108	–	"	45	–
			04.0					"	14	–	"	24	–	"	10	–
							03.0	–			———			–		
		1	12.0					300	336	–	800	896	–	500	560	–
	69.0	2	25.5				03.0		1490	50		2267	–		776	50
		1	85.0					300	555	–	800	1480	–	500	925	–
			05.0					"	15	–	"	40	–	"	25	–
			01.5					"	4	50	"	12	–	"	7	50
							17.0	–			–					
		2	38.0					300	714	–	800	1904	–	500	1190	–
			07.0					500	35	–	"	56	–	300	21	–
							06.5	–			–					
			52.0					450	234	–	800	416	–	350	182	–
			22.0					"	99	–	"	176	–	"	77	–
			17.0					"	76	50	"	136	–	"	59	50
			05.5					"	24	75	"	44	–	"	19	25
		5	33.0				23.5		1757	75		4264	–		2506	25

Socken, by och hemman	Registernummer	Littera å kartan	Hemmanstal	Ägofigurens nummer	Delägares namn, hemvist m. m. samt ägobeskrivning
1	2	3	4	5	6
					Transp.
				1201	äng, torrmylla på sand
				1202	" " "
				1203	" " "
				1204	" " "
				1205	" " "
				1206	" " "
				1207	" " "
				1208	" " "
				1209	" " "
				1210	" " "
				1211	åker " "
					Summa
✓ Vomb	50'		4 1/4		H. O. Ramel.
				1212	åker, torrmylla på sand
				1213	" " "
				1214	" " "
				1215	" " "
				1216	" " "
				1217	" " "
				1218	" " "
				1219	" " "
				1220	" " "
				1221	" " "
				1222	väg
				1223	åker, torrmylla på sand
				1224	" " "
				1225	" " "
					Transp.

Areal								Nuvarande värde			Blivande värde			Förbättringsvärde		
Åker		Äng och odlingsmark		Annan duglig mark		Impediment och högl. mark		pr har	pr ägofigur		pr har	pr ägofigur		pr har	pr ägofigur	
Har	ar	Har	ar	Har	ar	Har	ar	Kr.	Kr.	öre	Kr.	Kr.	öre	Kr.	Kr.	öre
7		8		9		10		11	12		13	14		15	16	
		5	33.0				23.5		1757	75		4264	-		2506	25
			06.0					450	27	-	800	48	-	350	21	-
			20.0					350	70	-	600	120	-	250	50	-
			18.0					450	81	-	"	108	-	150	27	-
			09.0					600	54	-	800	72	-	200	18	-
			09.5					"	57	-	"	76	-	"	19	-
			13.0					"	78	-	"	104	-	"	26	-
			09.5					"	57	-	"	76	-	"	19	-
			38.0					"	228	-	"	304	-	"	76	-
			60.0					700	420	-	"	480	-	100	60	-
			16.0					500	80	-	600	96	-	"	16	-
	49.0							950	465	50	1000	490	-	50	24	50
	49.0	7	32.0				23.5		3375	25		6238	-		2862	75
	15.0							950	142	50	1000	150	-	50	7	50
	20.0							"	190	-	"	200	-	"	10	-
	05.0							970	48	50	"	50	-	30	1	50
	01.5							"	14	55	"	15	-	"		45
	04.5							"	43	65	"	45	-	"	1	35
	04.0							"	38	80	"	40	-	"	1	20
	03.5							"	33	95	"	35	-	"	1	05
	08.0							950	76	-	"	80	-	50	4	-
	17.0							"	161	50	"	170	-	"	8	50
	11.0							"	104	50	"	110	-	"	5	50
							02.5	—			—			—		
	02.5							950	71	25	1000	75	-	50	3	75
	06.5							"	61	75	"	65	-	"	3	25
	04.0							"	38	-	"	40	-	"	2	-
1	07.5						02.5		1024	95		1075	-		50	05

Socken, by och hemman	Registernummer	Littera å kartan	Hemmanstal	Ägofigurens nummer	Delägares namn, hemvist m. m. samt ägobeskrivning
1	2	3	4	5	6
					Transp.
				1226	åker, torvmylla på sand
				1227	" " "
				1228	" " "
				1229	" " "
				1230	" " "
				1231	" " "
				1232	" " "
				1233	" " "
				1234	" " "
				1235	äng " "
				1236	" " "
				1237	" " "
				1238	" " "
				1239	" " "
				1240	" " "
				1241	" " "
				1242	" " "
				1243	" " "
				1244	" " "
				1245	" " "
				1246	" " "
				1247	" " "
				1248	" " "
				1249	" " "
				1250	" " "
				1251	" " "
				1252	" " "
				1253	" " "
					Transp.

PETTERSONSKA BOKTR. EFTR. SKARA

379476

Areal								Nuvarande värde			Blivande värde			Förbättringsvärde		
Åker		Äng och odlingsmark		Annan duglig mark		Impediment och högl. mark		pr har	pr ägofigur		pr har	pr ägofigur		pr har	pr ägofigur	
Har	ar	Har	ar	Har	ar	Har	ar	Kr.	Kr.	öre	Kr.	Kr.	öre	Kr.	Kr.	öre
7		8		9		10		11	12		13	14		15	16	
1	07.5						02.5		1024	95		1075	-		50	05
	07.0							950	66	50	1000	70	-	50	3	50
	05.5							"	52	25	"	55	-	"	2	75
	05.5							"	52	25	"	55	-	"	2	75
	04.5							970	43	65	"	45	-	30	1	35
	03.0							"	29	10	"	30	-	"		90
	07.0							"	67	90	"	70	-	"	2	10
	40.0							950	380	-	"	400	-	50	20	-
	47.0							"	446	50	"	470	-	"	23	50
	39.0							"	370	50	"	390	-	"	19	50
			11.0					650	71	50	800	88	-	150	16	50
			10.0					"	65	-	"	80	-	"	15	-
			11.0					"	71	50	"	88	-	"	16	50
			10.0					"	65	-	"	80	-	"	15	-
			07.0					"	45	50	"	56	-	"	10	50
			08.0					"	52	-	"	64	-	"	12	-
			07.5					"	48	75	"	60	-	"	11	25
			06.5					"	42	25	"	52	-	"	9	75
		2	35.0					700	1645	-	"	1880	-	100	235	-
			10.0					600	60	-	"	80	-	200	20	-
			09.5					"	57	-	"	76	-	"	19	-
			10.0					"	60	-	"	80	-	"	20	-
			09.0					"	54	-	"	72	-	"	18	-
			10.0					"	60	-	"	80	-	"	20	-
			10.0					"	60	-	"	80	-	"	20	-
			08.0					"	48	-	"	64	-	"	16	-
			07.5					"	45	-	"	60	-	"	15	-
			08.0					"	48	-	"	64	-	"	16	-
			07.5					"	45	-	"	60	-	"	15	-
2	66.0	3	95.5				02.5		5177	10		5824	-		646	90

Socken, by och hemman	Registernummer	Littera å kartan	Hemmanstal	Ägofigurens nummer	Delägares namn, hemvist m. m. samt ägobeskrivning
1	2	3	4	5	6
					Transp.
				1254	äng, torrmylla på sand
				1255	" " "
				1256	" " "
				1257	" " "
				1258	" " "
				1259	torrhåla
				1260	äng, torrmylla på sand
				1261	" " "
				1262	" " "
				1263	" " "
				1264	" " "
				1265	" " "
				1266	" " "
				1267	" " "
				1268	" " "
				1269	" " "
				1270	" " "
				1271	" " "
				1272	" " "
				1273	" " "
				1274	" " "
				1275	" " "
				1276	" " "
				1277	" " "
				1278	" " "
				1279	" " "
				1280	" " "
				1281	" " "
					Transp.

Areal								Nuvarande värde			Blivande värde			Förbättringsvärde		
Åker		Äng och odlingsmark		Annan duglig mark		Impediment och högl. mark		pr har	pr ägofigur		pr har	pr ägofigur		pr har	pr ägofigur	
Har	ar	Har	ar	Har	ar	Har	ar	Kr.	Kr.	öre	Kr.	Kr.	öre	Kr.	Kr.	öre
7		8		9		10		11	12		13	14		15	16	
2	66.0	3	95.5				02.5		5177	10		5824	-		646	90
			09.0					600	54	-	800	72	-	200	18	-
			06.0					"	36	-	"	48	-	"	12	-
			07.5					"	45	-	"	60	-	"	15	-
			07.0					"	42	-	"	56	-	"	14	-
			07.0					"	42	-	"	56	-	"	14	-
							03.5				—			—		
			07.0					600	42	-	800	56	-	200	14	-
			08.0					"	48	-	"	64	-	"	16	-
			08.0					"	48	-	"	64	-	"	16	-
			09.0					"	54	-	"	72	-	"	18	-
			10.0					"	60	-	"	80	-	"	20	-
			12.0					"	72	-	"	96	-	"	24	-
			12.0					"	72	-	"	96	-	"	24	-
			14.0					"	84	-	"	112	-	"	28	-
			33.0					"	198	-	"	264	-	"	66	-
			19.0					"	114	-	"	152	-	"	38	-
			18.0					"	108	-	"	144	-	"	36	-
			17.0					"	102	-	"	136	-	"	34	-
			16.0					"	96	-	"	128	-	"	32	-
			15.0					"	90	-	"	120	-	"	30	-
			12.0					"	72	-	"	96	-	"	24	-
			14.0					"	84	-	"	112	-	"	28	-
			12.0					"	72	-	"	96	-	"	24	-
			13.0					"	78	-	"	104	-	"	26	-
			12.0					"	72	-	"	96	-	"	24	-
			20.0					"	120	-	"	160	-	"	40	-
			16.0					"	96	-	"	128	-	"	32	-
			13.0					"	78	-	"	104	-	"	26	-
2	66.0	7	42.0				06.0		7256	10		8596	-		1339	90

Socken, by och hemman	Registernummer	Littera å kartan	Hemmanstal	Ägofigurens nummer	Delägares namn, hemvist m. m. samt ägobeskrivning
1	2	3	4	5	6
					Transp.
				1282	äng, torvmylla på sand
				1283	" " "
				1284	" " "
				1285	" " "
				1286	" " "
				1287	" " "
				1288	" " "
				1289	" " "
				1290	" " "
				1291	" " "
				1292	" " "
				1293	" " "
				1294	" " "
				1295	" " "
				1296	" " "
				1297	" " "
				1298	" " "
				1299	" " "
				1300	" " "
				1301	" " "
				1302	" " "
				1303	" " "
				1304	" " "
				1305	" " "
				1306	" " "
				1307	" " "
				1308	" " "
				1309	" " "
					Transp.

PETTERSONSKA BOKTR.EI TR. SKARA

Areal								Nuvarande värde			Blivande värde			Förbättringsvärde		
Åker		Äng och odlingsmark		Annan duglig mark		Impediment och högl. mark		pr har	pr ägofigur		pr har	pr ägofigur		pr har	pr ägofigur	
Har	ar	Har	ar	Har	ar	Har	ar	Kr.	Kr.	öre	Kr.	Kr.	öre	Kr.	Kr.	öre
7		8		9		10		11	12		13	14		15	16	
2	66.0	7	42.0				06.0		7256	10		8596	—		1339	90
			15.0					600	90	—	800	120	—	200	30	—
			13.0					"	78	—	"	104	—	"	26	—
			14.0					"	84	—	"	112	—	"	28	—
			13.0					"	78	—	"	104	—	"	26	—
			17.0					"	102	—	"	136	—	"	34	—
			16.0					"	96	—	"	128	—	"	32	—
			11.0					"	66	—	"	88	—	"	22	—
			10.0					"	60	—	"	80	—	"	20	—
			05.0					450	22	50	"	40	—	350	17	50
			05.5					"	24	75	"	44	—	"	19	25
			08.5					"	38	25	"	68	—	"	29	75
			11.0					"	49	50	"	88	—	"	38	50
			10.0					"	45	—	"	80	—	"	35	—
			11.0					"	49	50	"	88	—	"	38	50
			10.0					"	45	—	"	80	—	"	35	—
			11.0					"	49	50	"	88	—	"	38	50
			10.0					"	45	—	"	80	—	"	35	—
			11.0					"	49	50	"	88	—	"	38	50
			10.0					"	45	—	"	80	—	"	35	—
			10.0					"	45	—	"	80	—	"	35	—
			11.0					"	49	50	"	88	—	"	38	50
			11.0					"	49	50	"	88	—	"	38	50
			11.0					"	49	50	"	88	—	"	38	50
			11.0					"	49	50	"	88	—	"	38	50
			12.0					"	54	—	"	96	—	"	42	—
			10.0					"	45	—	"	80	—	"	35	—
			09.0					"	40	50	"	72	—	"	31	50
			08.0					"	36	—	"	64	—	"	28	—
2	66.0	10	47.0				06.0		8792	10		11036	—		2243	90

Socken, by och hemman	Registernummer	Littera å kartan	Hemmanstal	Ägofigurens nummer	Delägares namn, hemvist m. m. samt ägobeskrivning
1	2	3	4	5	6
					Trunsp.
				1310	äng, torrmylla på sand
				1311	" " "
				1312	" " "
				1313	" " "
				1314	" " "
				1315	" " "
				1316	" " "
				1317	" " "
				1318	" " "
				1319	" " "
				1320	" " "
				1321	" " "
				1322	" " "
				1323	" " "
				1324	" " "
				1325	" " "
				1326	" " "
				1327	" " "
				1328	" " "
				1329	" " "
				1330	" " "
				1331	" " "
				1332	" " "
				1333	" " "
				1334	" " "
					Summa

Areal								Nuvarande värde			Blivande värde			Förbättringsvärde		
Åker		Äng och odlingsmark		Annan duglig mark		Impediment och högl. mark		pr har	pr ägofigur		pr har	pr ägofigur		pr har	pr ägofigur	
Har	ar	Har.	ar	Har	ar	Har	ar	Kr.	Kr.	öre	Kr.	Kr.	öre	Kr.	Kr.	öre
7		8		9		10		11	12		13	14		15	16	
2	66.0	10	47.0				06.0		8792	10		11036	–		2243	90
			07.5					450	33	75	800	60	–	350	26	25
			12.0					"	54	–	"	96	–	"	42	–
			06.0					"	27	–	"	48	–	"	21	–
			07.0					"	31	50	"	56	–	"	24	50
			09.5					"	42	75	"	76	–	"	33	25
			10.0					"	45	–	"	80	–	"	35	–
			10.0					"	45	–	"	80	–	"	35	–
			12.0					"	54	–	"	96	–	"	42	–
			12.0					"	54	–	"	96	–	"	42	–
			12.0					"	54	–	"	96	–	"	42	–
			14.0					"	63	–	"	112	–	"	49	–
			12.0					"	54	–	"	96	–	"	42	–
			13.0					"	58	50	"	104	–	"	45	50
			12.0					"	54	–	"	96	–	"	42	–
			20.0					"	90	–	"	160	–	"	70	–
			12.0					"	54	–	"	96	–	"	42	–
			14.0					"	63	–	"	112	–	"	49	–
			12.0					"	54	–	"	96	–	"	42	–
			12.0					"	54	–	"	96	–	"	42	–
			13.0					"	58	50	"	104	–	"	45	50
			11.0					"	49	50	"	88	–	"	38	50
			11.0					"	49	50	"	88	–	"	38	50
			10.0					"	45	–	"	80	–	"	35	–
			10.0					"	45	–	"	80	–	"	35	–
			10.0					"	45	–	"	80	–	"	35	–
2	66.0	13	31.0				06.0		10070	10		13308	–		3237	90

Socken, by och hemman	Registernummer	Littera å kartan	Hemmanstal	Ägofigurens nummer	Delägares namn, hemvist m. m. samt ägobeskrivning
1	2	3	4	5	6
Vomb	50'		4 1/4		H. O. Ramel
					arr. Axel Olsson, Skogshuset
				1335	äng, torvmylla på sand
				1336	avlopp
					Summa
"	50'		4 1/4		H. O. Ramel
					arr. Johan Persson, Bokeslätt
				1337	avlopp
				1338	äng, torvmylla på sand
				1339	" " "
					Summa
"	50'		4 1/4		H. O. Ramel
					arr. Per Gustafsson, Hjorthuset
				1340	mark till avlopp
				1341	äng, torvmylla på sand
				1342	" " "
				1343	mark till avlopp
				1344	äng, torvmylla på sand
					Summa
"	50'		4 1/4		H. O. Ramel
					arr. Magnus Hansson, Skarrie
				1345	äng, torvmylla på sand
				1346	" " "
				1347	avlopp, mark till avlopp
					Summa

PETTERSONSKA BOKTR. FETR. SKARA

Areal								Nuvarande värde			Blivande värde			Förbättringsvärde		
Åker		Äng och odlingsmark		Annan duglig mark		Impediment och högl. mark		pr har	pr ägofigur		pr har	pr ägofigur		pr har	pr ägofigur	
Har	ar	Har	ar	Har	ar	Har	ar	Kr.	Kr.	öre	Kr.	Kr.	öre	Kr.	Kr.	öre
7		8		9		10		11.	12		13	14		15	16	
			73.0				07.0	300 —	219	—	800 —	584	—	500 —	365	—
			73.0				07.0		219	—		584	—		36.5	—
							17.0	—								
			12.0					300	36	—	800	96	—	500	60	—
		1	41.0					"	423	—	"	1128	—	"	705	—
		1	53.0				17.0		459	—		1224	—		765	—
							04.0	—			—					
			09.0					300	27	—	800	72	—	500	45	—
			02.0					"	6	—	"	16	—	"	10	—
							05.0	—			—			—		
		2	36.0					300	708	—	800	1888	—	500	1180	—
		2	47.0				09.0		741	—		1976	—		1235	—
		1	70.0					300	510	—	800	1360	—	500	850	—
			11.5					"	34	50	"	92	—	"	57	50
							21.0	—			—			—		
		1	81.5				21.0		544	50		1452	—		907	50

Socken, by och hemman	Registernummer	Littera å kartan	Hemmanstal	Ägofigurens nummer	Delägares namn, hemvist m. m. samt ägobeskrivning
1	2	3	4	5	6
Björka socken.					
Skarric	3'		5/8		H. O. Ramel
					arr. Per Gustafsson, Hjorttmoet
				1348	åker, torvmylla på sand
				1349	" " "
				1350	väg
				1351	avlopp
				1352	åker, torvmylla på sand
				1353	" " "
				1354	" " "
				1355	" " "
				1356	" " "
				1357	" " "
				1358	" " "
				1359	" " "
				1360	" " "
				1361	" " "
				1362	" " "
				1363	" " "
				1364	" " "
				1365	" " "
				1366	" " "
				1367	" " "
				1368	" " "
				1369	" " "
				1370	" " "
				1371	" " "
				1372	" " "
				1373	" " "

Transp.

Areal								Nuvarande värde			Blivande värde			Förbättringsvärde		
Åker		Äng och odlingsmark		Annan duglig mark		Impediment och högl. mark		pr har	pr ägofigur		pr har	pr ägofigur		pr har	pr ägofigur	
Har	ar	Har	ar	Har	ar	Har	ar	Kr.	Kr.	öre	Kr.	Kr.	öre	Kr.	Kr.	öre
7		8		9		10		11	12		13	14		15	16	
	15.0							500	75	—	1000	150	—	500	75	—
	11.0							600	66	—	"	110	—	400	44	—
							08.0	—			—			—		
							45.0	—			—			—		
	61.0							600	366	—	1000	610	—	400	244	—
	11.5							"	69	—	"	115	—	"	46	—
	29.0							"	174	—	"	290	—	"	116	—
	08.5							700	59	50	"	85	—	300	25	50
	12.0							"	84	—	"	120	—	"	36	—
	11.0							"	77	—	"	110	—	"	33	—
	13.5							"	94	50	"	135	—	"	40	50
	36.0							"	252	—	"	360	—	"	108	—
	18.0							"	126	—	"	180	—	"	54	—
	49.0							800	392	—	"	490	—	200	98	—
	34.0							"	272	—	"	340	—	"	68	—
	24.5							"	196	—	"	245	—	"	49	—
	27.0							"	216	—	"	270	—	"	54	—
	09.0							"	72	—	"	90	—	"	18	—
	21.0							"	168	—	"	210	—	"	42	—
	11.5							"	92	—	"	115	—	"	23	—
	10.5							"	84	—	"	105	—	"	21	—
	86.0							"	688	—	"	860	—	"	172	—
	96.0							"	768	—	"	960	—	"	192	—
	72.0							"	576	—	"	720	—	"	144	—
	22.0							850	187	—	"	220	—	150	33	—
	19.0							"	161	50	"	190	—	"	28	50
7	08.0						52.0		5315	50		7080	—		1764	50

Socken, by och hemman	Registernummer	Littera å kartan	Hemmanstal	Ägofigurens nummer	Delägares namn, hemvist m. m. samt ägobeskrivning
1	2	3	4	5	6
					Transp.
				1374	åker, torvmylla på sand
				1375	" " "
				1376	" " "
				1377	" " "
				1378	" " "
				1379	" " "
				1380	" " "
				1381	" " "
				1382	" " "
				1383	" " "
				1384	" " "
				1385	" " "
				1386	" " "
				1387	" " "
				1388	" " "
				1389	" " "
				1390	" " "
				1391	" " "
				1392	" " "
				1393	" " "
				1394	" " "
					Summa
Skarrie	3'		5/8		H. O. Ramel
					arr. Johan Persson Bokeslätt
				1395	avlopp
				1396	äng, torvmylla på sand
				1397	åker " "
					Transp.

PETTERSONSKA BOKTR.EFTR. SKARA

Areal								Nuvarande värde			Blivande värde			Förbättringsvärde		
Åker		Äng och odlingsmark		Annan duglig mark		Impediment och högl. mark		pr har	pr ägofigur		pr har	pr ägofigur		pr har	pr ägofigur	
Har	ar	Har	ar	Har	ar	Har	ar	Kr.	Kr.	öre	Kr.	Kr.	öre	Kr.	Kr.	öre
7		8		9		10		11	12		13	14		15	16	
7	08.0						53.0		5315	50		7080	—		1764	50
	06.0							850	51	—	1000	60	—	150	9	—
	14.0							"	119	—	"	140	—	"	21	—
	12.5							"	89	25	"	105	—	"	15	75
	12.5							"	106	25	"	125	—	"	18	75
	14.0							"	119	—	"	140	—	"	21	—
	14.0							"	119	—	"	140	—	"	21	—
	19.0							"	161	50	"	190	—	"	28	50
	59.0							950	560	50	"	590	—	50	29	50
	52.0							"	494	—	"	520	—	"	26	—
	59.0							"	560	50	"	590	—	"	29	50
	64.0							"	608	—	"	640	—	"	32	—
	50.0							900	450	—	"	500	—	100	50	—
	44.0							"	396	—	"	440	—	"	44	—
	54.0							"	486	—	"	540	—	"	54	—
	55.0							"	495	—	"	550	—	"	55	—
	22.5							"	202	50	"	225	—	"	22	50
	45.0							"	405	—	"	450	—	"	45	—
	39.0							"	351	—	"	390	—	"	39	—
	28.0							"	252	—	"	280	—	"	28	—
	97.0							800	776	—	"	970	—	200	194	—
	84.0							"	672	—	"	840	—	"	168	—
15	50.5						53.0		12789	—		15'505	—		2716	—
							17.0	—			—					
			17.5					700	122	50	900	157	50	200	35	—
	56.0							800	440	—	1000	550	—	"	110	—
	55.0		17.5				17.0		562	50		707	50		145	—

Socken, by och hemman	Registernummer	Littera å kartan	Hemmanstal	Ägofigurens nummer	Delägares namn, hemvist m. m. samt ägobeskrivning
1	2	3	4	5	6
					Transp.
				1398	åker, torrmylla på sand
				1399	" " "
				1400	" " "
				1401	" " "
				1402	" " "
				1403	" " "
				1404	" " "
				1405	" " "
				1406	" " "
				1407	" " "
				1408	" " "
				1409	" " "
				1410	" " "
					Summa
Skarric	32	a	ansl.		Magnus Hansson.
				1411	väg
				1412	dike
				1413	åker, sandbl. torrmylla på sand
				1414	" " "
				1415	" " "
				1416	" " "
				1417	" " "
				1418	" " "
				1419	" " "
				1420	" " "
				1421	" " "
				1422	" " "
					Transp.

Areal								Nuvarande värde			Blivande värde			Förbättringsvärde		
Åker		Äng och odlingsmark		Annan duglig mark		Impediment och högl. mark		pr har	pr ägofigur		pr har	pr ägofigur		pr har	pr ägofigur	
Har	ar	Har	ar	Har	ar	Har	ar	Kr.	Kr.	öre	Kr.	Kr.	öre	Kr.	Kr.	öre
7		8		9		10		11	12		13	14		15	16	
	55.0		17.5				17.0		562	50		707	50		145	—
	32.0							800	256	—	1000	320	—	200	64	—
	54.0							"	432	—	"	540	—	"	108	—
	54.0							"	432	—	"	540	—	"	108	—
	59.0							"	472	—	"	590	—	"	118	—
	58.0							"	464	—	"	580	—	"	116	—
1	25.0							"	1000	—	"	1250	—	"	250	—
1	03.0							"	824	—	"	1030	—	"	206	—
	35.0							"	280	—	"	350	—	"	70	—
	16.0							"	128	—	"	160	—	"	32	—
	38.0							900	342	—	"	380	—	100	38	—
	32.0							"	288	—	"	320	—	"	32	—
	42.0							"	378	—	"	420	—	"	42	—
	97.0							"	873	—	"	970	—	"	97	—
8	00.0		17.5				17.0		6731	50		8157	50		1426	—
							08.0	—								
							57.0	—								
	46.0							800	368	—	1000	460	—	200	92	—
	45.0							"	360	—	"	450	—	"	90	—
	45.0							"	360	—	"	450	—	"	90	—
	84.0							"	672	—	"	840	—	"	168	—
	80.0							"	640	—	"	800	—	"	160	—
	26.0							"	208	—	"	260	—	"	52	—
	26.0							"	208	—	"	260	—	"	52	—
	28.0							"	224	—	"	280	—	"	56	—
	27.0							"	216	—	"	270	—	"	54	—
	25.0							"	200	—	"	250	—	"	50	—
4	32.						65.0		3456	—		4320	—		864	—

Socken, by och hemman	Registernummer	Littera å kartan	Hemmanstal	Ägofigurens nummer	Delägares namn, hemvist m. m. samt ägobeskrivning
1	2	3	4	5	6
					Transp.
				1423	åker, sandbl. torrmylla på sand
				1424	" " "
				1425	" " "
				1426	" " "
				1427	" " "
				1428	" " "
				1429	" " "
				1430	" " "
				1431	" " "
				1432	" " "
				1433	" " "
				1434	" " "
				1435	" " "
				1436	" " "
				1437	" " "
				1438	" " "
				1439	" " "
				1440	" " "
				1441	" " "
				1442	" " "
				1443	" " "
					Summa
Ilstorps socken.					
Ilstorp	25^3	B	1/96		Hjalmar Fältman, Tullsto, Skartofta
				1444	äng, torrmylla på sand
				1445	" " "
				1446	" " "
					Transp.

PETTERSONSKA BOKTR. EFTR. SKARA

Areal								Nuvarande värde			Blivande värde			Förbättringsvärde		
Aker		Äng och odlingsmark		Annan duglig mark		Impediment och högl. mark		pr har	pr ägofigur		pr har	pr ägofigur		pr har	pr ägofigur	
Har	ar	Har	ar	Har	ar	Har	ar	Kr.	Kr.	öre	Kr.	Kr.	öre	Kr.	Kr.	öre
7		8		9		10		11	12		13	14		15	16	
4	32.0						65.0		3456	-		4320	-		864	-
	25.0							800	200	-	1000	250	-	200	50	-
	24.0							"	192	-	"	240	-	"	48	-
	26.0							750	195	-	"	260	-	250	65	-
	28.0							"	210	-	"	280	-	"	70	-
	92.0							"	690	-	"	920	-	"	230	-
	87.0							900	783	-	"	870	-	100	87	-
	34.0							"	306	-	"	340	-	"	34	-
	35.0							"	315	-	"	350	-	"	35	-
	34.0							"	306	-	"	340	-	"	34	-
	36.0							"	324	-	"	360	-	"	36	-
	29.0							"	261	-	"	290	-	"	29	-
	31.0							"	279	-	"	310	-	"	31	-
	33.0							"	297	-	"	330	-	"	33	-
	35.5							"	319	50	"	355	-	"	35	50
	37.5							"	337	50	"	375	-	"	37	50
1	51.0							"	1359	-	"	1510	-	"	151	-
1	22.0							"	1098	-	"	1220	-	"	122	-
	76.0							"	684	-	"	760	-	"	76	-
	81.0							"	729	-	"	810	-	"	81	-
	38.0							"	342	-	"	380	-	"	38	-
1	37.0							950	1301	50	"	1370	-	50	68	50
16	24.0						65.0		13'984	50		16240	-		2255	50
		28.0						500	140	-	800	224	-	300	84	-
		48.0						400	192	-	"	384	-	400	192	-
		01.5						"	6	-	"	12	-	"	6	-
		77.5							338	-		620	-		282	-

Socken, by och hemman	Registernummer	Littera å kartan	Hemmanstal	Ägofigurens nummer	Delägares namn, hemvist m. m. samt ägobeskrivning
1	2	3	4	5	6
					Transp
				1447	äng, torrmylla på sand
				1448	" " "
				1449	mark till avloppa
				1450	" " "
				1451	" " "
					Summa
Ilstorp	ar 7		ar 1/2		
	ar 8 2		ar 1/8		
	ar 8 3		ar 1/8		
	ar 9		ar 1/2		
	ar 10		ar 1/2		
	ar 14	U.	ar 1/4		Thorwazin Stiernström äg. från 14/5 1940 Nils Eriksson
	ar 15		ar 3/8		
	ar 16		ar 3/8		
	ar 17		ar 3/8		
	ar 19		ar 1/2		
	ar 21		ar 1/2		
	ar 22 2		ar 1/4		
	ar 22 3		ar 1/4		
	ar 23		ar 1/2		
				1452	äng, torrmylla på sand
				1453	" " "
				1454	" " "
				1455	" " "
				1456	" " "
				1457	" " "
				1458	" " "
					Transp.

Areal								Nuvarande värde			Blivande värde			Förbättringsvärde		
Åker		Äng och odlingsmark		Annan duglig mark		Impediment och högl. mark		pr har	pr ägofigur		pr har	pr ägofigur		pr har	pr ägofigur	
Har	ar	Har	ar	Har	ar	Har	ar	Kr.	Kr.	öre	Kr.	Kr.	öre	Kr.	Kr.	öre
7		8		9		10		11	12		13	14		15	16	
			77.5						338	–		620	–		282	–
			01.5					400	6	–	800	12	–	400	6	–
			05.5						22	–	"	44	–	"	22	–
							03.0	–			–			–		
							03.0	–			–			–		
							03.5	–			–			–		
			84.5				09.5		366	–		676	–		310	–
			98.0					550	539	–	900	882	–	350	343	–
			70.0					600	420	–	"	630	–	300	210	–
			06.5					"	39	–	"	58	50	"	19	50
			10.5					650	68	25	"	94	50	250	26	25
			29.0					"	188	50	"	261	–	"	72	50
			28.0					"	182	–	"	252	–	"	70	–
			21.0					"	136	50	"	189	–	"	52	50
		2	63.0						1573	25		2367	–		793	75

Socken, by och hemman	Registernummer	Littera å kartan	Hemmanstal	Ägofigurens nummer	Delägares namn, hemvist m. m. samt ägobeskrivning
1	2	3	4	5	6
					Transp.
				1459	äng, torrmylla på sand
					Summa
Ilstorp	25⁴	C	1/72		Anders Nilsson
				1450a	åker, torrmylla på sand
				1451a	" " "
				1452a	" " "
				1453a	" " "
				1454a	" " "
				1455a	" " "
				1456a	väg
				1457a	mark till avlopp
				1458a	äng, torrmylla på sand
				1459a	" " "
				1460	" " "
					Summa
" "	25²	A	29/288		Anders Nilsson
				1461	äng, torrmylla på sand
				1462	" " "
				1463	mark till avlopp
				1464	äng, torrmylla på sand
				1465	" " "
				1466	dike
				1467	väg
				1468	åker, torrmylla på sand
				1469	" " "
				1470	" " "
					Transp.

PETERSONSKA BOKTR. EFTR. SKARA

Areal								Nuvarande värde			Blivande värde			Förbättringsvärde		
Aker		Äng och odlingsmark		Annan duglig mark		Impediment och högl. mark		pr har	pr ägofigur		pr har	pr ägofigur		pr har	pr ägofigur	
Har	ar	Har	ar	Har	ar	Har	ar	Kr.	Kr.	öre	Kr.	Kr.	öre	Kr.	Kr.	öre
7		8		9		10		11	12		13	14		15	16	
		2	63.0						1573	25		2367	–		793	75
			18.0					650	117	–	900	162	–	250	45	–
		2	81.0						1690	25		2529	–		838	75
	33.0							700	231	–	1000	330	–	300	99	–
	11.0							"	77	–	"	110	–	"	33	–
	15.0							"	105	–	"	150	–	"	45	–
	18.0							"	126	–	"	180	–	"	54	–
	27.5							800	220	–	"	275	–	200	55	–
	38.0							"	304	–	"	380	–	"	76	–
							02.0	—			—			—		
							07.0	—			—			—		
			04.5					400	18	–	800	36	–	400	18	–
			38.0					"	152	–	"	304	–	"	152	–
			19.0					500	95	–	"	152	–	300	57	–
1	42.5		61.5				09.0		1328	–		1917	–		589	–
		2	82.0					400	1128	–	800	2256	–	400	1128	–
			23.0					"	92	–	"	184	–	"	92	–
							10.0	—			—			—		
			17.0					500	85	–	800	136	–	300	51	–
			01.5					"	7	50	"	12	–	"	4	50
							07.0	—			—			—		
							10.0	—			—			—		
	29.0							600	174	–	1000	290	–	400	116	–
	05.0							"	30	–	"	50	–	"	20	–
	26.0							"	156	–	"	260	–	"	104	–
	60.0	3	23.5				27.0		1672	50		3188	–		1515	50

Socken, by och hemman	Registernummer	Littera å kartan	Hemmanstal	Ägofigurens nummer	Delägares namn, hemvist m. m. samt ägobeskrivning
1	2	3	4	5	6
					Transp.
				1471	åker, torrmylla på sand
				1472	" " "
				1473	" " "
				1474	" " "
				1475	" " "
				1476	" sandbl. torrmylla på sand
				1477	" " "
				1478	" " "
				1479	" " "
				1480	" " "
				1481	" " "
				1482	" " "
				1483	" " "
				1484	" " "
				1485	" " "
				1486	" " "
				1487	" " "
				1487	" " "
				1489	" " "
				1490	" " "
				1491	" " "
				1492	" " "
				1493	" " "
				1494	" torrmylla på sand
				1495	äng " "
				1496	åker " "
				1497	" " "
				1498	" " "
					Transp.

Areal								Nuvarande värde			Blivande värde			Förbättringsvärde		
Aker		Äng och odlingsmark		Annan duglig mark		Impediment och högl. mark		pr har	pr ägofigur		pr har	pr ägofigur		pr har	pr ägofigur	
Har	ar	Har	ar	Har	ar	Har	ar	Kr.	Kr.	öre	Kr.	Kr.	öre	Kr.	Kr.	öre
7		8		9		10		11	12		13	14		15	16	
	60.0	3	23.5				27.0		1672	50		3188	-		1515	50
	42.0							600	252	-	1000	420	-	400	168	-
	35.5							550	195	25	900	319	50	350	124	25
	26.0							"	143	-	"	234	-	"	91	-
	08.0							700	56	-	1000	80	-	300	24	-
	04.0							"	28	-	"	40	-	"	12	-
	19.0							"	133	-	"	190	-	"	57	-
	07.0							"	49	-	"	70	-	"	21	-
	19.5							"	136	50	"	195	-	"	58	50
	23.0							"	161	-	"	230	-	"	69	-
	08.0							"	56	-	"	80	-	"	24	-
	24.0							"	168	-	"	240	-	"	72	-
	96.0							800	768	-	"	960	-	200	192	-
	20.0							"	160	-	"	200	-	"	40	-
	37.0							"	296	-	"	370	-	"	74	-
	11.0							"	88	-	"	110	-	"	22	-
	30.0							"	240	-	"	300	-	"	60	-
	29.0							900	261	-	"	290	-	100	29	-
	33.0							"	297	-	"	330	-	"	33	-
1	31.0							"	1179	-	"	1310	-	"	131	-
	24.0							950	228	-	"	240	-	50	12	-
	15.5							"	147	25	"	155	-	"	7	75
	45.0							850	382	50	"	450	-	150	67	50
1	23.0							900	1107	-	"	1230	-	100	123	-
1	05.0							800	840	-	"	1050	-	200	210	-
			05.0					650	32	50	800	40	-	150	7	50
	61.0							800	488	-	1000	610	-	200	122	-
	64.0							"	512	-	"	640	-	"	128	-
	26.0							750	195	-	"	260	-	250	65	-
11	26.5	3	28.5				27.0		10'271	50		13'831	50		3560	-

Socken, by och hemman	Registernummer	Littera å kartan	Hemmanstal	Ägofigurens nummer	Delägares namn, hemvist m. m. samt ägobeskrivning
1	2	3	4	5	6
					Transp.
				1499	åker, torrmylla på sand
				1500	väg
				1501	"
					Summa
Ilstorp	ar 18'	D	ar 1/8		Jöns Larsson
				1502	väg
				1503	åker, sandbl. torrmylla på sand
				1504	" " "
				1505	" " "
				1506	" " "
				1507	" " "
				1508	" " "
				1509	" " "
				1510	" " "
				1511	" " "
					Summa
✓ "	ar 18'	D	ar 1/8		Jöns Svensson
				1512	åker, sandbl. torrmylla på sand
				1513	äng, skogbevuxen
				1514	åker, sandbl. torrmylla på sand
				1515	" " "
				1516	" " "
				1517	" " "
				1518	" " "
				1519	" " "
				1520	" " "
					Transp.

Areal								Nuvarande värde			Blivande värde			Förbättringsvärde		
Aker		Äng och odlingsmark		Annan duglig mark		Impediment och högl. mark		pr har	pr ägofigur		pr har	pr ägofigur		pr har	pr ägofigur	
Har	ar	Har	ar	Har	ar	Har	ar	Kr.	Kr.	öre	Kr.	Kr.	öre	Kr.	Kr.	öre
7		8		9		10		11	12		13	14		15	16	
11	26.5	3	28.5				27.0		10271	50		13831	50		3560	-
	04.0							700	28	-	1000	40	-	300	12	-
							04.0	-			-			-		
							03.5	-			-			-		
11	30.5	3	28.5				34.5		10299	50		13871	50		3572	-
							01.0	-			-					
	11.5							800	92	-	1000	115	-	200	23	-
	06.0							"	48	-	"	60	-	"	12	-
	04.0							"	32	-	"	40	-	"	8	-
	06.0							"	48	-	"	60	-	"	12	-
	30.0							900	270	-	"	300	-	100	30	-
	17.5							"	157	50	"	175	-	"	17	50
	17.0							"	153	-	"	170	-	"	17	-
	50.0							850	425	-	"	500	-	150	75	-
	04.5							950	42	75	"	45	-	50	2	25
1	46.5						01.0		1268	25		1465	-		196	75
1	37.0							800	1096	-	1000	1370	-	200	274	-
		2	32.0					500	1160	-	600	1392	-	100	232	-
	39.0							950	370	50	1000	390	-	50	19	50
	34.0							"	323	-	"	340	-	"	17	-
	22.0							"	209	-	"	220	-	"	11	-
	22.0							"	209	-	"	220	-	"	11	-
	24.0							"	228	-	"	240	-	"	12	-
	22.0							"	209	-	"	220	-	"	11	-
	22.0							"	209	-	"	220	-	"	11	-
3	22.0	2	32.0						4013	50		4612	-		598	50

Socken, by och hemman	Registernummer	Littera å kartan	Hemmanstal	Ägofigurens nummer	Delägares namn, hemvist m. m. samt ägobeskrivning
1	2	3	4	5	6
					Transp.
				1521	åker, sandbl. torrmylla på sand
				1522	"
				1523	"
				1524	"
				1525	"
				1526	"
				1527	"
				1528	"
				1529	"
				1530	"
				1531	"
				1532	"
				1533	äng, torrmylla på sand, buskb
				1534	åker " "
				1535	" " "
				1536	" " "
				1537	" " "
				1538	" " "
				1539	" " "
				1540	" " "
				1541	" " "
				1542	" " "
				1543	" " "
				1544	" " "
				1545	" " "
				1546	äng " "
				1547	åker, sandbl. torrmylla på sand
				1548	" " "
					Transp.

Areal								Nuvarande värde			Blivande värde			Förbättringsvärde		
Aker		Äng och odlingsmark		Annan duglig mark		Impediment och högl. mark		pr har	pr ägofigur		pr har	pr ägofigur		pr har	pr ägofigur	
Har	ar	Har	ar	Har	ar	Har	ar	Kr.	Kr.	öre	Kr.	Kr.	öre	Kr.	Kr.	öre
7		8		9		10		11	12		13	14		15	16	
3	22.0	2	32.0						4013	50		4612	-		598	50
	17.0							950	161	50	1000	170	-	50	8	50
	16.0							"	152	-	"	160	-	"	8	-
	30.0							800	240	-	"	300	-	200	60	-
	25.0							"	200	-	"	250	-	"	50	-
	18.0							"	144	-	"	180	-	"	36	-
	11.5							"	92	-	"	115	-	"	23	-
	06.0							"	48	-	"	60	-	"	12	-
	30.0							900	270	-	"	300	-	100	30	-
	09.0							"	81	-	"	90	-	"	9	-
	12.5							"	112	50	"	125	-	"	12	50
	15.0							"	135	-	"	150	-	"	15	-
	14.0							"	126	-	"	140	-	"	14	-
			81.0					750	607	50	800	648	-	50	40	50
	37.0							900	333	-	1000	370	-	100	37	-
	38.0							"	342	-	"	380	-	"	38	-
	34.0							"	306	-	"	340	-	"	34	-
	32.0							"	288	-	"	320	-	"	32	-
	30.0							"	270	-	"	300	-	"	30	-
	29.0							"	261	-	"	290	-	"	29	-
	24.0							800	192	-	"	240	-	200	48	-
	21.0							"	168	-	"	210	-	"	42	-
	19.0							"	152	-	"	190	-	"	38	-
	16.0							"	128	-	"	160	-	"	32	-
	14.0							"	112	-	"	140	-	"	28	-
	14.0							"	112	-	"	140	-	"	28	-
			64.0					650	416	-	800	512	-	150	96	-
	07.0							800	56	-	1000	70	-	200	14	-
	15.0							"	120	-	"	150	-	"	30	-
8	56.0	3	77.0						9639	-		11112	-		1473	-

Socken, by och hemman	Registernummer	Littera å kartan	Hemmanstal	Ägofigurens nummer	Delägares namn, hemvist m. m. samt ägobeskrivning
1	2	3	4	5	6
					Transp.
				1549	åker, sandbl. torvmylla på sand
				1550	" " "
				1551	" " "
				1552	" " "
				1553	" " "
				1554	" " "
				1555	" " "
				1556	väg
				1557	åker, sandbl. torvmylla på sand
				1558	" " "
				1559	" " "
				1560	" " "
				1561	" " "
				1562	" " "
				1563	" " "
				1564	" " "
				1565	" " "
				1566	" " "
				1567	" " "
				1568	" " "
				1569	väg
				1570	åker, sandbl. torvmylla på sand
				1571	" " "
				1572	" " "
				1573	" " "
				1574	" " "
				1575	" " "
				1576	" " "
					Transp.

PETTERSONSKA BOKTR. EFTR. SKARA

Areal								Nuvarande värde			Blivande värde			Förbättringsvärde		
Aker		Äng och odlingsmark		Annan duglig mark		Impediment och högl. mark		pr har	pr ägofigur		pr har	pr ägofigur		pr har	pr ägofigur	
Har	ar	Har	ar	Har	ar	Har	ar	Kr.	Kr.	öre	Kr.	Kr.	öre	Kr.	Kr.	öre
7		8		9		10		11	12		13	14		15	16	
8	56.0	3	77.0						9639	-		11112	-		1473	-
	15.0							800	120	-	1000	150	-	200	30	-
	14.0							"	112	-	"	140	-	"	28	-
	20.0							"	160	-	"	200	-	"	40	-
	15.0							"	120	-	"	150	-	"	30	-
	11.0							"	88	-	"	110	-	"	22	-
	07.0							"	56	-	"	70	-	"	14	-
	06.5							"	52	-	"	65	-	"	13	-
							07.5	—			—			—		
	23.0							800	184	-	1000	230	-	200	46	-
	18.5							"	148	-	"	185	-	"	37	-
	13.0							"	104	-	"	130	-	"	26	-
	11.0							"	88	-	"	110	-	"	22	-
	08.5							"	68	-	"	85	-	"	17	-
	09.5							"	76	-	"	95	-	"	19	-
	09.0							"	72	-	"	90	-	"	18	-
	12.0							"	96	-	"	120	-	"	24	-
	16.0							"	128	-	"	160	-	"	32	-
	16.0							"	128	-	"	160	-	"	32	-
	11.0							"	88	-	"	110	-	"	22	-
	05.0							"	40	-	"	50	-	"	10	-
							06.0	—			—			—		
	22.0							700	154	-	1000	220	-	300	66	-
	24.0							"	168	-	"	240	-	"	72	-
	28.0							"	196	-	"	280	-	"	84	-
	26.0							"	182	-	"	260	-	"	78	-
	24.0							"	168	-	"	240	-	"	72	-
	23.0							"	161	-	"	230	-	"	69	-
	21.0							"	147	-	"	210	-	"	63	-
12	63.0	3	77.0				13.5		12743	-		15202	-		2459	-

Socken, by och hemman	Registernummer	Littera å kartan	Hemmanstal	Ägofigurens nummer	Delägares namn, hemvist m. m. samt ägobeskrivning
1	2	3	4	5	6
					Transp.
				1577	åker, sandbl. torrmylla på sand
				1578	" " "
				1579	" " "
				1580	" " "
				1581	" " "
				1582	" " "
				1583	" " "
				1584	äng " "
				1585	" " "
				1586	" " "
				1587	rull " "
				1588	äng, sandbl. torrmylla på lera
				1589	" " "
				1590	" " "
				1591	" " "
				1592	mark till avlopp
				1593	" " "
				1594	" " "
				1595	" " "
				1596	" " "
				1597	äng, sandbl. torrmylla på lera
				1598	" " "
				1599	" " "
				1600	" " "
				1601	" " "
				1602	" " "
				1603	" " "
					Summa

Areal								Nuvarande värde			Blivande värde			Förbättringsvärde		
Aker		Äng och odlingsmark		Annan duglig mark		Impediment och högl. mark		pr har	pr ägofigur		pr har	pr ägofigur		pr har	pr ägofigur	
Har	ar	Har	ar	Har	ar	Har	ar	Kr.	Kr.	öre	Kr.	Kr.	öre	Kr.	Kr.	öre
7		8		9		10		11	12		13	14		15	16	
12	65.0	3	77.0				13.5		12743	–		15'202	–		2459	–
	20.0							700	140	–	1000	200	–	300	60	–
	18.0							"	126	–	"	180	–	"	54	–
	14.0							"	98	–	"	140	–	"	42	–
	11.0							"	77	–	"	110	–	"	33	–
	09.0							"	63	–	"	90	–	"	27	–
	08.0							"	56	–	"	80	–	"	24	–
1	51.0							"	1057	–	"	1510	–	"	453	–
		2	33.0					500	1165	–	800	1864	–	300	699	–
			65.0					"	325	–	"	520	–	"	195	–
		4	00.0					"	2000	–	"	3200	–	"	1200	–
							06.5	–			–			–		
			11.5					400	46	–	800	92	–	400	46	–
			33.0					"	132	–	"	264	–	"	132	–
		1	02.0					"	408	–	"	816	–	"	408	–
			28.0					"	112	–	"	224	–	"	112	–
							10.0	–			–			–		
							04.5	–			–			–		
							08.0	–			–			–		
							03.5	–			–			–		
							02.5	–			–			–		
			02.5					400	10	–	800	20	–	400	10	–
			07.0					"	28	–	"	56	–	"	28	–
			10.5					"	42	–	"	84	–	"	42	–
			69.0					"	276	–	"	552	–	"	276	–
			26.0					"	104	–	"	208	–	"	104	–
			05.0					"	20	–	"	40	–	"	20	–
			05.0					100	5	–	400	20	–	300	15	–
14	96.0	13	74.5				48.5		19033	–		25'472	–		6439	–

Socken, by och hemman	Registernummer	Littera å kartan	Hemmanstal	Ägofigurens nummer	Delägares namn, hemvist m. m. samt ägobeskrivning
1	2	3	4	5	6
Ilstorp	11³	B	1/12		Karl Persson.
				1604	äng, sandbl. torvmylla på sand
				1605	" " "
				1606	" " "
				1607	" " "
				1608	" " "
				1609	" " "
				1610	mark till avlopp
				1611	" "
				1612	" "
				1613	äng, sandbl. torvmylla på sand
				1614	åker " "
				1615	" " "
				1616	vägar
				1617	äng, skogbev.
				1618	äng, sandbl. torvmylla på sand
				1619	åker " "
				1620	" " "
				1621	" " "
				1622	" " "
				1623	" " "
				1624	" " "
				1625	" " "
				1626	äng " "
				1627	åker " "
				1628	" " "
				1629	" " "
				1630	" sandmylla "
				1631	" " "

Transp.

PETTERSONSKA BOKTR. EFTR. SKARA

Areal								Nuvarande värde			Blivande värde			Förbättringsvärde		
Åker		Äng och odlingsmark		Annan duglig mark		Impediment och högl. mark		pr har	pr ägofigur		pr har	pr ägofigur		pr har	pr ägofigur	
Har	ar	Har	ar	Har	ar	Har	ar	Kr.	Kr.	öre	Kr.	Kr.	öre	Kr.	Kr.	öre
7		8		9		10		11	12		13	14		15	16	
			07.0					100	7	—	400	28	—	300	21	—
			05.0					400	20	—	800	40	—	400	20	—
			62.0					"	248	—	"	496	—	"	248	—
			03.0					"	12	—	"	24	—	"	12	—
			02.0					"	8	—	"	16	—	"	8	—
			04.5					"	18	—	"	36	—	"	18	—
							04.0	—			—			—		
							01.5	—			—			—		
							04.0	—			—			—		
		1	11.0					500	555	—	800	888	—	300	333	—
	57.0							700	399	—	1000	570	—	300	171	—
	46.0							"	322	—	"	460	—	300	138	—
							20.0	—			—			—		
		1	05.0					500	525	—	600	630	—	100	105	—
			45.0					650	292	50	900	405	—	250	112	50
	49.0							700	343	—	1000	490	—	300	147	—
	48.0							"	336	—	"	480	—	"	144	—
	24.0							"	168	—	"	240	—	"	72	—
	02.5							800	20	—	"	25	—	200	5	—
	14.0							700	98	—	"	140	—	300	42	—
	27.0							"	189	—	"	270	—	"	81	—
	10.0							"	70	—	"	100	—	"	30	—
			16.5					600	99	—	800	132	—	200	33	—
	24.0							700	168	—	1000	240	—	300	72	—
	17.0							800	136	—	"	170	—	200	34	—
	24.5							900	265	50	"	295	—	100	29	50
	86.0							750	645	—	800	688	—	50	43	—
	57.5							"	431	25	"	460	—	"	28	75
4	91.5	3	61.0				29.5		5375	25		7323	—		1947	75

Socken, by och hemman	Registernummer	Littera å kartan	Hemmanstal	Ägofigurens nummer	Delägares namn, hemvist m. m. samt ägobeskrivning
1	2	3.	4	5	6
					Transp.
				1632	åker, sandmylla på sand
				1633	" sandbl. torvmylla på sand
				1634	" " "
				1635	" " "
				1636	väg
				1637	åker, sandbl. torvmylla på sand
				1638	" " "
				1639	" " "
				1640	" " "
				1641	" " "
				1642	" " "
				1643	" " "
				1644	" " "
				1645	äng, skogbev.
				1646	åker " "
				1647	" " "
				1648	" " "
				1649	äng, skogbev.
					Summa
Ilstorps	11 2	A	1/12		Jöns Nilsson
				1650	äng, torvmylla på sand
				1651	åker " "
				1652	" " "
				1653	" , sandbl. sandmylla på sand
				1654	" " "
				1655	" " "
				1656	" " "
					Transp.

Areal								Nuvarande värde			Blivande värde			Förbättringsvärde		
Aker		Äng och odlingsmark		Annan duglig mark		Impediment och högl. mark		pr har	pr ägofigur		pr har	pr ägofigur		pr har	pr ägofigur	
Har	ar	Har	ar	Har	ar	Har	ar	Kr.	Kr.	öre	Kr.	Kr.	öre	Kr.	Kr.	öre
7		8		9		10		11	12		13	14		15	16	
4	91.5	3	61.0				29.5		5375	25		7323	-		1947	75
	75.0							750	562	50	800	600	—	50	37	50
	38.0							800	304	—	1000	380	—	200	76	—
	49.0							"	092	—	"	490	-	"	98	-
	19.0							"	152	-	"	190	-	"	38	-
							01.5	—			—			—		
	09.5							800	76	-	1000	95	-	200	19	-
	09.5							"	76	-	"	95	-	"	19	-
	81.0							850	688	50	"	810	-	150	121	50
	16.0							800	128	-	"	160	-	200	32	-
	13.0							"	104	-	"	130	-	"	26	-
	12.0							"	96	-	"	120	-	"	24	-
	12.0							"	96	-	"	120	-	"	24	-
	18.5							"	148	-	"	185	-	"	37	-
		1	14.0					500	570	-	600	684	-	100	114	-
1	05.0							700	735	-	900	945	-	200	210	-
	18.0							"	126	-	"	162	-	"	36	-
	69.0							"	483	-	"	621	-	"	138	-
			06.5					500	32	50	600	39	-	100	6	50
10	36.0	4	81.5				31.0		10144	75		13149	-		3004	25
			08.5					600	51	-	800	68	-	200	17	-
	72.0							800	576	-	1000	720	-	"	144	-
1	17.0							"	936	-	"	1170	-	"	234	-
1	40.0							750	1050	-	900	1260	-	150	210	-
	52.0							"	390	-	"	468	-	"	78	-
	64.0							"	480	-	"	576	-	"	96	-
	46.0							"	345	-	"	414	-	"	69	-
4	91.0		08.5						3828	-		4676	-		848	-

Socken, by och hemman	Registernummer	Littera å kartan	Hemmanstal	Ägofigurens nummer	Delägares namn, hemvist m. m. samt ägobeskrivning
1	2	3	4	5	6
					Transp.
				1657	åker, sandbl. torvmylla på sand
				1658	" " "
				1659	" " "
				1660	" " "
				1661	" " "
				1662	" " "
				1663	" " "
				1664	" " "
				1665	" " "
				1666	" " "
				1667	" " "
				1668	" " "
				1669	" " "
				1670	" " "
				1671	väg och sw
				1672	"
				1673	åker, sandmylla på sand
				1674	"
				1675	"
				1676	äng
				1677	mark till avlopp
				1678	
				1679	äng, sandbl. torvmylla på sand
				1680	" " "
					Summa
Ilstorp	115		ans.		Jöns Nilsson.
				1681	väg
					Transp.

Areal								Nuvarande värde			Blivande värde			Förbättringsvärde		
Åker		Äng och odlingsmark		Annan duglig mark		Impediment och högl. mark		pr har	pr ägofigur		pr har	pr ägofigur		pr har	pr ägofigur	
Har	ar	Har	ar	Har	ar	Har	ar	Kr.	Kr.	öre	Kr.	Kr.	öre	Kr.	Kr.	öre
7		8		9		10		11	12		13	14		15	16	
4	91.0		08.5						3828	—		4676	—		848	—
	75.0							750	562	50	900	675	—	150	112	50
	06.0							〃	45	—	〃	54	—	〃	9	—
	92.0							800	736	—	1000	920	—	200	184	—
	45.0							〃	360	—	〃	450	—	〃	90	—
	39.0							〃	312	—	〃	390	—	〃	78	—
	31.0							〃	248	—	〃	310	—	〃	62	—
	33.0							〃	264	—	〃	330	—	〃	66	—
	33.0							〃	264	—	〃	330	—	〃	66	—
	26.0							〃	208	—	〃	260	—	〃	52	—
	56.0							〃	448	—	〃	560	—	〃	112	—
	79.0							〃	632	—	〃	790	—	〃	158	—
	71.0							〃	568	—	〃	710	—	〃	142	—
1	28.0							〃	1024	—	〃	1280	—	〃	256	—
	34.0							900	306	—	〃	340	—	100	34	—
							25.0	—			—			—		
							05.0	—			—			—		
1	23.0							750	922	50	800	984	—	50	61	50
	52.0							〃	390	—	〃	416	—	〃	26	—
	12.5							〃	93	75	〃	100	—	〃	6	25
			13.0					400	52	—	〃	104	—	400	52	—
							02.0	—			—			—		
							04.0	—			—			—		
			07.0					400	28	—	800	56	—	400	28	—
			10.5					〃	42	—	〃	84	—	〃	42	—
14	26.5		39.0				36.0		11333	75		13819	—		2485	25
							08.0	—								
							08.0									

Socken, by och hemman	Registernummer	Littera å kartan	Hemmanstal	Ägofigurens nummer	Delägares namn, hemvist m. m. samt ägobeskrivning
1	2	3	4	5	6
					Transp.
				1682	åker, sandmylla på sand
				1683	" " "
				1684	" " "
					Summa
Ilstorp	12'		Ml gatehus		Jöns Nilsson.
				1685	åker, sandbl. torvmylla på sand
				1686	" " "
				1687	" " "
				1688	" " "
				1689	äng, skogber.
				1690	åker, sandbl. torvmylla "
				1691	" " "
				1692	" " "
					Summa
"	av 11[10]	A	av 13/192		Jöns Sjögren
				1693	äng, sandbl. torvmylla på sand
				1694	" " "
				1695	" " "
				1696	åker " "
				1697	" " "
				1698	" " "
				1699	" " "
				1700	" " "
				1701	" " "
				1702	äng " "
				1703	" " "
					Transp.

Areal								Nuvarande värde			Blivande värde			Förbättringsvärde		
Åker		Äng och odlingsmark		Annan duglig mark		Impediment och högl. mark		pr har	pr ägofigur		pr har	pr ägofigur		pr har	pr ägofigur	
Har	ar	Har	ar	Har	ar	Har	ar	Kr.	Kr.	öre	Kr.	Kr.	öre	Kr.	Kr.	öre
7		8		9		10		11	12		13	14		15	16	
							08.0									
	10.5							850	89	25	1000	105	–	150	15	75
	07.5							"	63	75	"	75	–	"	11	25
	09.0							800	72	–	"	90	–	200	18	–
	27.0						08.0		225	–		270	–		45	–
	60.0							850	510	–	1000	600	–	150	90	–
	37.0							"	314	50	"	370	–	"	55	50
	75.0							"	637	50	"	750	–	"	112	50
1	32.0							750	990	–	900	1188	–	"	198	–
		1	10.0					550	605	–	600	660	–	50	55	–
	23.5							800	188	–	1000	235	–	200	47	–
2	11.0							"	1688	–	"	2110	–	"	422	–
	33.0							"	264	–	"	330	–	"	66	–
5	71.5	1	10.0						5197	–		6243	–		1046	–
			07.0					600	42	–	800	56	–	200	14	–
			08.0					"	48	–	"	64	–	"	16	–
			10.0					"	60	–	"	80	–	"	20	–
	10.0							650	65	–	900	90	–	250	25	–
	09.0							"	58	50	"	81	–	"	22	50
	10.0							"	65	–	"	90	–	"	25	–
	09.0							"	58	50	"	81	–	"	22	50
	17.0							"	110	50	"	153	–	"	42	50
	06.5							750	48	75	800	52	–	50	3	25
			69.0					400	276	–	"	552	–	400	276	–
			00.5					"	2	–	"	4	–	"	2	–
	61.5		94.5						834	25		1303	–		468	75

Socken, by och hemman	Registernummer	Littera å kartan	Hemmanstal	Ägofigurens nummer	Delägares namn, hemvist m. m. samt ägobeskrivning
1	2	3	4	5	6
					Transp.
				1704	äng, sandbl. torrmylla på sand
				1705	mark till avlopp
				1706	" " "
				1707	" " "
				1708	avlopp
				1709	äng, torrmylla på sand
				1710	" " "
				1711	" " "
					Summa
Ilstorp	av 11 10	A	av 13/192		Anders Jönsson
				1712	åker, sandbl. torrmylla på sand
				1713	" " " "
				1714	" " " "
				1715	" " " "
				1716	" " " "
				1717	" " " "
				1718	" " " "
				1719	" " " "
				1720	" " " "
				1721	" " " "
				1722	" " " "
				1723	" " " "
				1724	" " " "
				1725	" " " "
				1726	" " " "
				1727	" " " "
				1728	" " " "
					Summa

PETTERSONSKA BOKTR. EFTR. SKARA

Areal								Nuvarande värde			Blivande värde			Förbättringsvärde		
Åker		Äng och odlingsmark		Annan duglig mark		Inpediment och högl. mark		pr har	pr ägofigur		pr har	pr ägofigur		pr har	pr ägofigur	
Har	ar	Har	ar	Har	ar	Har	ar	Kr.	Kr.	öre	Kr.	Kr.	öre	Kr.	Kr.	öre
7		8		9		10		11	12		13	14		15	16	
	61.5		94.5						834	25		1303	—		468	75
			01.0					400	4	—	800	8	—	400	4	—
							02.0	—			—			—		
							03.5	—			—			—		
							10.0	—			—			—		
							15.5	—			—			—		
			05.0					400	20	—	800	40	—	400	20	—
			52.0					"	208	—	"	416	—	"	208	—
			12.5					"	50	—	"	100	—	"	50	—
	61.5	1	65.0				32.0		1116	25		1867	—		750	75
1	70.0							900	1530	—	1000	1700	—	100	170	—
	18.0							800	144	—	"	180	—	200	36	—
1	17.0							"	936	—	"	1170	—	"	234	—
	25.0							"	200	—	"	250	—	"	50	—
	12.5							600	75	—	"	125	—	400	50	—
	31.0							800	248	—	"	310	—	200	62	—
	28.0							"	224	—	"	280	—	"	56	—
	58.0							"	464	—	"	580	—	"	116	—
	56.0							"	448	—	"	560	—	"	112	—
	35.0							850	297	50	"	350	—	150	52	50
	40.0							"	340	—	"	400	—	"	60	—
	38.0							"	323	—	"	380	—	"	57	—
	52.0							"	442	—	"	520	—	"	78	—
	17.0							800	136	—	"	170	—	200	34	—
	11.5							"	92	—	"	115	—	"	23	—
	15.0							"	120	—	"	150	—	"	30	—
	19.5							"	156	—	"	195	—	"	39	—
7	43.5								6'175	50		7'435	—		1259	50

Socken, by och hemman	Registernummer	Littera å kartan	Hemmanstal	Ägofigurens nummer	Delägares namn, hemvist m. m. samt ägobeskrivning
1	2	3	4	5	6
Ilstorp	ar 11⁹	B	ar 1/12		Gunnar Schönbäck
				1729	åker, sandbl. torrmylla på sand
				1730	äng
				1731	åker " " "
				1732	" " " "
				1733	" " " "
				1734	" " " "
				1735	" " " "
				1736	" " " "
				1737	äng
				1738	väg
					Summa
"	ar 11⁹	B	ar 1/12		Magnus Schönbäcks sterbhus
				1739	åker, sandbl. torrmylla på sand
				1740	" " "
				1741	" " "
				1742	" " "
				1743	" " "
				1744	väg " "
				1745	äng, torrmylla på sand
				1746	" " " "
				1747	" " " "
				1748	" " " "
				1749	" " " "
				1750	" " " "
				1751	Ilsingvallsån
				1752	mark till anlopp
					Summa

Areal								Nuvarande värde			Blivande värde			Förbättringsvärde		
Åker		Äng och odlingsmark		Annan duglig mark		Inpediment och högl. mark		pr har	pr ägofigur		pr har	pr ägofigur		pr har	pr ägofigur	
Har	ar	Har	ar	Har	ar	Har	ar	Kr.	Kr.	öre	Kr.	Kr.	öre	Kr.	Kr.	öre
7		8		9		10		11	12		13	14		15	16	
	52.0							650	338	-	900	468	-	250	130	-
			06.5					400	26	-	600	39	-	200	13	-
3	72.0							850	3162	-	1000	3720	-	150	558	-
2	50.0							"	2125	-	"	2500	-	"	375	-
	12.5							600	75	-	"	125	-	400	50	-
	18.0							"	108	-	"	180	-	"	72	-
	28.0							"	168	-	"	280	-	"	112	-
	29.0							900	203	-	800	232	-	100	29	-
			67.0					450	301	50	600	402	-	150	100	50
							19.0	-						-		
7	61.5		73.5				19.0		6506	50		7946	-		1439	50
	03.5							650	22	75	800	28	-	150	5	25
	02.5							"	16	25	"	20	-	"	3	75
	08.5							"	55	25	"	68	-	"	12	75
	04.0							"	26	-	"	32	-	"	6	-
	11.0							"	71	50	"	88	-	"	16	50
							01.5	-			-			-		
			08.0					300	24	-	600	48	-	300	24	-
			31.0					400	124	-	800	248	-	400	124	-
			34.0					450	153	-	"	272	-	350	119	-
			86.0					"	387	-	"	688	-	"	301	-
			09.0					400	36	-	600	54	-	200	18	-
			00.5					550	2	75	800	4	-	250	1	25
							17.5	-			-			-		
							16.5	-			-			-		
	29.5	1	68.5				35.5		918	50		1550	-		631	50

Socken, by och hemman	Registernummer	Littera å kartan	Hemmanstal	Ägofigurens nummer	Delägares namn, hemvist m. m. samt ägobeskrivning
1	2	3	4	5	6
Ilstorp	1'	A	3/8		Ilstorps pastorat. arr: Gustaf Nilsson
				1753	äng, torvmylla på sand
				1754	mark till avlopp
				1755	å och mark till avlopp
				1756	äng, sandbl. torvmylla på sand
				1757	" " "
				1758	" " "
				1759	" " "
				1760	" " "
				1761	" " "
				1762	" " "
				1763	" " "
				1764	" " "
				1765	" " (gammal åfåra)
				1766	" " "
				1767	" " "
				1768	" " "
				1769	" " "
				1770	" " "
				1771	" " "
				1772	" " "
				1773	" " "
				1774	" " "
				1775	" " "
				1776	" " "
				1777	" " "
				1778	" " "
				1779	" " "
				1780	" " "

Transp.

FLYVERSUNSKA BONTRYCKERI SKARA

Areal								Nuvarande värde			Blivande värde			Förbättringsvärde		
Åker		Äng och odlingsmark		Annan duglig mark		Impediment och högl. mark		pr har	pr ägofigur		pr har	pr ägofigur		pr har	pr ägofigur	
Har	ar	Har	ar	Har	ar	Har	ar	Kr.	Kr.	öre	Kr.	Kr.	öre	Kr.	Kr.	öre
7		8		9		10		11	12		13	14		15	16	
		91.0						550	500	50	900	819	-	350	318	50
						42.0		—			—			—		
						80.0		—			—			—		
		34.0						450	175	50	800	312	-	350	136	50
		79.0						"	355	50	"	632	-	"	276	50
		24.0						"	108	-	"	192	-	"	84	-
		27.0						"	121	50	"	216	-	"	94	50
		20.5						"	92	25	"	164	-	"	71	75
		20.0						"	90	-	"	160	-	"	70	-
		04.0						300	12	-	600	24	-	300	12	-
		14.0						"	42	-	"	84	-	"	42	-
		78.0						"	234	-	"	468	-	"	234	-
		04.5						50	2	25	200	9	-	150	6	75
		27.0						400	108	-	800	216	-	400	108	-
		03.0						300	9	-	600	18	-	300	9	-
		77.0						200	154	-	400	308	-	200	154	-
	1	53.0						450	688	50	800	1224	-	350	535	50
		14.5						"	65	25	"	116	-	"	50	75
		12.5						500	62	50	"	100	-	300	37	50
		98.0						600	588	-	"	784	-	200	196	-
	1	19.0						500	595	-	"	952	-	300	357	-
		58.0						300	174	-	"	464	-	600	290	-
		28.0						"	84	-	"	224	-	"	140	-
		27.0						250	67	50	600	162	-	350	94	50
		59.0						300	177	-	800	472	-	500	295	-
		03.5						450	15	75	"	28	-	350	12	25
		03.0						"	13	50	"	24	-	"	10	50
	1	51.0						500	755	-	"	1208	-	300	453	-
	1	51.0	10	83.5			1	22.0	5290	50		9380	-		4089	50

Socken, by och hemman	Registernummer	Littera å kartan	Hemmanstal	Ägofigurens nummer	Delägares namn, hemvist m. m. samt ägobeskrivning
1	2	3	4	5	6
					Transp.
				1781	väg
				1782	åker, sandmylla på sand
				1783	" " "
				1784	" " "
				1785	" " "
				1786	" " "
				1787	" " "
				1788	" " "
				1789	" " "
				1790	" " "
				1791	" " "
				1792	" " "
				1793	" " "
				1794	" sandbl. lermylla "
				1795	" " "
				1796	" " "
				1797	" " "
				1798	" " "
				1799	" " "
				1800	äng " "
				1801	" " "
				1802	" " "
				1803	" " "
				1804	" " "
				1805	" " "
				1806	" " "
				1807	åker " "
				1808	" " "
					Transp.

Areal								Nuvarande värde			Blivande värde			Förbättringsvärde		
Åker		Äng och odlingsmark		Annan duglig mark		Impediment och högl. mark		pr har	pr ägofigur		pr har	pr ägofigur		pr har	pr ägofigur	
Har	ar	Har	ar	Har	ar	Har	ar	Kr.	Kr.	öre	Kr.	Kr.	öre	Kr.	Kr.	öre
7		8		9		10		11	12		13	14		15	16	
1	51.0	10	83.5			1	22.0		5290	50		9380	—		4089	50
							08.0	—			—			—		
	84.0							600	504	—	1000	840	—	400	336	—
	16.5							700	115	50	"	165	—	300	49	50
	25.0							"	175	—	"	250	—	"	75	—
	31.0							750	232	50	"	310	—	250	77	50
4	09.0							500	2045	—	600	2454	—	100	409	—
	22.0							"	110	—	"	132	—	"	22	—
	37.0							"	185	—	"	222	—	"	37	—
	60.0							"	300	—	"	360	—	"	60	—
	14.0							300	42	—	"	84	—	300	42	—
	07.5							"	22	50	"	45	—	"	22	50
	82.0							700	574	—	1000	820	—	"	246	—
	45.0							"	315	—	800	360	—	100	45	—
	58.0							500	290	—	1000	580	—	500	290	—
	33.0							"	165	—	"	330	—	"	165	—
	27.0							"	135	—	"	270	—	"	135	—
	31.0							"	155	—	"	310	—	"	155	—
	38.0							"	190	—	"	380	—	"	190	—
	07.5							"	37	50	"	75	—	"	37	50
			09.5					"	47	50	"	95	—	"	47	50
			13.5					"	67	50	"	135	—	"	67	50
			11.5					"	57	50	"	115	—	"	57	50
			14.5					"	72	50	"	145	—	"	72	50
			13.0					"	65	—	"	130	—	"	65	—
			60.0					"	300	—	"	600	—	"	300	—
			15.0					400	60	—	800	120	—	400	60	—
1	07.0							500	535	—	1000	1070	—	500	535	—
	73.0							"	365	—	"	730	—	"	365	—
13	58.5	12	20.5			1	30.0		12453	50		20507	—		8053	50

Socken, by och hemman	Registernummer	Littera å kartan	Hemmanstal	Ägofigurens nummer	Delägares namn, hemvist m. m. samt ägobeskrivning
1	2	3	4	5	6
					Transp.
				1809	åker, sandbl. torvmylla på sand
				1810	" " "
				1811	" " "
				1812	" " "
				1813	" " "
				1814	" " "
				1815	" sandmylla på sand
					Summa
Ilstorp	7'	F	1/2		Thomazine Stiernswärd
					äg. från 14/3 1940 Albert Persson
				1816	åker, sandmylla på sand
				1817	" " "
				1818	" sandbl. mylla "
				1819	" " "
				1820	" " "
				1821	" " "
				1822	" " "
				1823	" " "
				1824	" " "
				1825	" " "
				1826	väg
				1827	åker, sandbl. mylla på sand
				1828	" " "
				1829	" " "
				1830	" sandbl. torvmylla på sand
				1831	" " "
				1832	" " "
					Transp.

Areal								Nuvarande värde			Blivande värde			Förbättringsvärde		
Aker		Äng och odlingsmark		Annan duglig mark		Impediment och högl. mark		pr har	pr ägofigur		pr har	pr ägofigur		pr har	pr ägofigur	
Har	ar	Har	ar	Har	ar	Har	ar	Kr.	Kr.	öre	Kr.	Kr.	öre	Kr.	Kr.	öre
7		8		9		10		11	12		13	14		15	16	
13	58.5	12	20.5			1	30.0		12453	50		20507			8053	50
	42.0							500	210	—	1000	420	—	500	210	—
	38.0							"	190	—	"	380	—	"	190	—
	39.0							"	195	—	"	390	—	"	195	—
	33.0							"	165	—	"	330	—	"	165	—
	25.0							"	125	—	"	250	—	"	125	—
5	82.0							700	4074	—	"	5820	—	300	1746	—
3	18.0							550	1749	—	600	1908	—	50	159	
24	35.5	12	20.5			1	30.0		19161	50		30005	—		10843	50
2	85.0							550	1567	50	600	1710	—	50	142	50
2	40.0							"	1320	—	"	1440	—	"	120	—
1	71.0							"	940	50	800	1368	—	250	427	50
	02.0							500	10	—	"	16	—	300	6	—
	07.0							"	35	—	"	56	—	"	21	—
	22.0							"	110	—	"	176	—	"	66	—
1	27.0							"	635	—	"	1016	—	"	381	—
1	55.0							600	930	—	1000	1550	—	400	620	—
	57.0							"	342	—	"	570	—	"	228	—
	36.0							"	216	—	"	360	—	"	144	—
							53.0	—			—			—		
3	13.0							700	2191	—	1000	3130	—	300	939	—
	45.0							500	225	—	"	450	—	500	225	—
1	76.0							"	880	—	"	1760	—	"	880	—
1	66.0							400	664	—	"	1660	—	600	996	—
	81.0							"	324	—	"	810	—	"	486	—
	20.0							500	100	—	"	200	—	500	100	—
19	03.0						53.0		10490	—		16272	—		5782	—

Socken, by och hemman	Registernummer	Littera å kartan	Hemmanstal	Ägofigurens nummer	Delägares namn, hemvist m. m. samt ägobeskrivning
1	2	3	4	5	6
					Transp
				1833	äng, sandbl. torrmylla på sand
				1834	" " "
				1835	avlopp
				1836	äng, sandbl. torrmylla på sand
				1837	" " "
				1838	" " "
				1839	å
				1840	äng, sandbl. torrmylla på sand
				1841	" " "
				1842	" " "
				1843	" " "
				1844	" " "
				1845	" " "
				1846	mark till avlopp
				1847	äng, sandbl. torrmylla på sand
				1848	åker, sandmylla "
				1849	" " "
För ägofigurerna 1817-1826 samt 1848-1849 minskas enligt utlåtandet tillvande värdet och förbättringsvärdet med $\frac{29'942:55}{42'861:55} \times 2'602.50$					
					Summa
Ilstorp	av 9'	G	av 1/2		Thomazine Stiernswärd
					äg. från 14/3 1940 Albert Persson.
				1850	äng, sandbl. torrmylla på sand
				1851	" " "
				1852	" " " sänka
				1853	" " " "
				1854	" " " "
				1855	" " "
				1856	" " "
					Transp.

Areal								Nuvarande värde			Blivande värde			Förbättringsvärde		
Åker		Äng och odlingsmark		Annan duglig mark		Impediment och högl. mark		pr har	pr ägofigur		pr har	pr ägofigur		pr har	pr ägofigur	
Har	ar	Har	ar	Har	ar	Har	ar	Kr.	Kr.	öre	Kr.	Kr.	öre	Kr.	Kr.	öre
7		8		9		10		11	12		13	14		15	16	
19	03.0						53.0		10'490	–		16272	–		5782	–
			14.5					500	72	50	800	116	–	300	43	50
			34.0					400	136	–	"	272	–	400	136	–
							40.0	–			–			–		
		2	76.0					400	1104	–	800	2208	–	400	1104	–
		3	07.0					300	921	–	"	2456	–	500	1535	–
			10.5					"	31	50	"	84	–	"	52	50
							34.8	–			–			–		
		3	00.0					300	900	–	800	2400	–	500	1500	–
			54.0					400	216	–	"	432	–	400	216	–
			81.0					"	324	–	"	648	–	"	324	–
			07.5					500	37	50	"	60	–	300	22	50
			12.0					"	60	–	"	96	–	"	36	–
		1	59.0					"	795	–	"	1272	–	"	477	–
							38.0	–			–			–		
			03.5					300	10	50	800	28	–	500	17	50
1	25.0							600	750	–	"	1000	–	200	250	–
1	13.0							700	791	–	1000	1130	–	300	339	–
												28'474	–		11'835	–
												1818	07		1818	07
21	41.0	12	59.0			1	65.0		16'639	–		26655	93		10016	93
			14.0					300	42	–	800	112	–	500	70	–
			08.0					200	16	–	600	48	–	400	32	–
			06.0					50	3	–	200	12	–	150	9	–
			03.5					"	1	75	"	7	–	"	5	25
			01.0					"		50	"	2	–	"	1	50
			09.5					200	19	–	600	57	–	400	38	–
			14.0					"	28	–	"	84	–	"	56	–
			56.0						110	25		322	–		211	75

Socken, by och hemman	Registernummer	Littera å kartan	Hemmanstal	Ägofigurens nummer	Delägares namn, hemvist m. m. samt ägobeskrivning
1	2	3	4	5	6
					Transp.
				1857	äng, sandbl. torvmylla på sand
				1858	" " "
				1859	" " "
				1860	" " "
				1861	" " "
				1862	avlopp och mark till avlopp
				1863	äng, sandbl. torvmylla på sand
				1864	" " "
				1865	" " "
				1866	" " "
				1867	strömfåra
				1868	"
				1869	äng, sandmylla på sand
				1870	strömfåra
				1871	äng, sandmylla på sand
				1872	" " "
				1873	" " "
				1874	" " "
				1875	" " "
				1876	gammal åfåra
				1877	" "
				1878	äng, sandmylla på sand
				1879	" torvmylla "
				1880	" " "
				1881	strömfåra
				1882	"
				1883	äng, ljungmark, förbättras ej
				1884	väg
					Transp.

PETTERSONSKA BOKTR. EFTR. SKARA

379476

Areal								Nuvarande värde			Blivande värde			Förbättringsvärde		
Åker		Äng och odlingsmark		Annan duglig mark		Impediment och högl. mark		pr har	pr ägofigur		pr har	pr ägofigur		pr har	pr ägofigur	
Har	ar	Har	ar	Har	ar	Har	ar	Kr.	Kr.	öre	Kr.	Kr.	öre	Kr.	Kr.	öre
7		8		9		10		11	12		13	14		15	16	
			56.0						110	25		322	-		211	75
			40.0					200	80	-	600	240	-	400	160	-
			04.5					"	9	-	"	27	-	"	18	-
			14.0					"	28	-	"	84	-	"	56	-
			02.5					"	5	-	"	15	-	"	10	-
			30.0					400	120	-	800	240	-	400	120	-
						1	60.0	—			—			—		
		1	90.0					400	760	-	800	1520	-	400	760	-
		1	28.0					300	384	-	600	768	-	300	384	-
			85.0					"	255	-	"	510	-	"	255	-
			07.0					250	17	50	"	42	-	350	24	50
							04.0	—			—			—		
							07.0	—			—			—		
			21.0					300	63	-	600	126	-	300	63	-
							08.0	—			—			—		
			37.0					300	111	-	600 (600)	222	-	300	111	-
			26.5					"	79	50	500 (600)	132	50	200	53	-
			06.0					"	15	-	500 (600)	25	-	"	10	-
			02.5					"	7	50	500 (600)	12	50	"	5	-
			41.0					"	123	-	500	205	-	"	82	-
							16.0	—			—			—		
							04.5	—			— (600)			—		
			57.0					300	171	-	400 (600)	228	-	100	57	-
		1	13.0					200	226	-	350 (600)	395	50	150	169	50
			05.5					"	11	-	350	19	25	"	8	25
							08.0	—			—			—		
							03.0	—			—			—		
						2	90.0	—			—			—		
							06.5	—			—			—		
		8	65.5			5	07.0		2575	75		5133	75		2558	-

Socken, by och hemman	Registernummer	Littera å kartan	Hemmanstal	Ägofigurens nummer	Delägares namn, hemvist m. m. samt ägobeskrivning
1	2	3	4	5	6
					Transp.
				1885	äng, gungmark, sand. förbättras ej
				1886	" " " "
				1887	" " " "
				1888	" " " "
				1889	" sandmylla på sand
				1890	" " "
				1891	åker " "
				1892	" sandbl. mylla "
				1893	" " "
				1894	" " "
				1895	äng
				1896	åker, sandmylla på sand
				1897	äng, förbättras ej
				1898	" , hagmark mark
				1899	" " "
				1900	åker sandmylla på sand
				1901	" sandbl. mylla "
				1902	" " "
				1903	" " "
				1904	" " "
				1905	" " "
				1906	avlagd
				1907	åker, sandbl. mylla på sand
				1908	" " "
				1909	" " "
				1910	" " "
				1911	" " "
				1912	" " "
					Transp.

Areal								Nuvarande värde			Blivande värde			Förbättringsvärde		
Åker		Äng och odlingsmark		Annan duglig mark		Impediment och högl. mark		pr har	pr ägofigur		pr har	pr ägofigur		pr har	pr ägofigur	
Har	ar	Har	ar	Har	ar	Har	ar	Kr.	Kr.	öre	Kr.	Kr.	öre	Kr.	Kr.	öre
7		8		9		10		11	12		13	14		15	16	
		8	65.5			5	07.0		2575	75		5133	75		2558	—
						3	95.0	—			200			—		
							09.0	—			"			—		
							22.0	—			"			—		
							03.5	—			"			—		
		3	45.0					400	1380	—	600	2070	—	200	690	—
		1	36.0					300	408	—	400	544	—	100	136	—
	12.0							500	60	—	800	96	—	300	36	—
	47.0							"	235	—	1000	470	—	500	235	—
	12.5							"	62	50	"	125	—	"	62	50
2	76.0							600	1656	—	800	2208	—	200	552	—
							25.0	—			—			—		
7	10.0							450	3195	—	600	4260	—	150	1065	—
						2	30.0	—			—			—		
							07.0	—			—			—		
							06.5	—			—			—		
3	05.0							500	1525	—	600	1830	—	100	305	—
	34.0							400	136	—	800	272	—	400	136	—
	26.0							"	104	—	"	208	—	"	104	—
	60.0							500	300	—	"	480	—	300	180	—
	56.0							"	280	—	"	448	—	"	168	—
	37.0							600	222	—	1000	370	—	400	148	—
							54.0	—			—			—		
	51.0							600	306	—	1000	510	—	400	204	—
	68.0							500	340	—	"	680	—	500	340	—
	89.0							"	445	—	800	712	—	300	267	—
2	55.0							600	1530	—	"	2040	—	200	510	—
	19.0							"	114	—	"	152	—	"	38	—
	44.0							"	264	—	"	352	—	"	88	—
21	01.5	13	46.5			12	59.0		15138	25		22960	75		7822	50

Socken, by och hemman	Registernummer	Littera å kartan	Hemmanstal	Ägofigurens nummer	Delägares namn, hemvist m. m. samt ägobeskrivning
1	2	3	4	5	6
					Transp.
				1913	åker, sandbl. mylla på sand
				1914	" " "
				1915	" " "
				1916	" " "
				1917	" sandmylla "
För ägofigurerna 1892-1895 samt 1900-1917 minskas enligt utlåtandet blivande värdet och förbättrings värdet med $\frac{29'942.55}{42'861.50} \times 4606.50$					
					Summa
Ilstorp	av 9'	G	av 1/2		Thomazine Stiernswärd arr. Nils Hansson.
				1918	tomt, förbättras ej
					Summa
"	19'	H	1/2		Thomazine Stiernswärd arr. Olof Mårtensson.
				1919	åker, sandbl. mylla på sand
				1920	" " "
				1921	" " "
				1922	" " "
				1923	" " "
				1924	" " "
				1925	" " "
				1926	" " "
				1927	" " "
				1928	" " "
				1929	" " "
				1930	" " "
				1931	" " "
				1932	" " "
					Transp.

PETTERSONSKA BOKTR.EFTR. SKARA

Areal								Nuvarande värde			Blivande värde			Förbättringsvärde		
Åker		Äng och odlingsmark		Annan duglig mark		Impediment och högl. mark		pr har	pr ägofigur		pr har	pr ägofigur		pr har	pr ägofigur	
Har	ar	Har	ar	Har	ar	Har	ar	Kr.	Kr.	öre	Kr.	Kr.	öre	Kr.	Kr.	öre
7		8		9		10		11	12		13	14		15	16	
21	01.5	13	46.5			12	59.0		15138	25		22960	75		7822	50
	22.5							600	135	–	800	180	–	200	45	–
3	14.0							"	1884	–	"	2512	–	"	628	–
1	00.0							650	650	–	"	800	–	150	150	–
2	76.0							"	1794	–	"	2208	–	"	414	–
2	44.0							550	1342	–	600	1464	–	50	122	–
												30124	75		9181	50
												3280	91		3280	91
30	58.0	13	46.5			12	59.0		20943	25		26843	84		5900	59
							12.0	—			—			—		
							12.0									
1	85.0							550	1017	50	600	1110	–	50	92	50
2	97.0							"	1633	50	"	1782	–	"	148	50
2	37.0							650	1540	50	800	1896	–	150	355	50
2	02.0							"	1313	–	"	1616	–	"	303	–
	21.0							600	126	–	"	168	–	200	42	–
	26.0							"	156	–	"	208	–	"	52	–
	54.0							"	324	–	"	432	–	"	108	–
	16.5							"	99	–	"	132	–	"	33	–
1	75.0							"	1050	–	"	1400	–	"	350	–
1	87.0							"	1122	–	"	1496	–	"	374	–
	87.0							"	522	–	"	696	–	"	174	–
	94.0							"	564	–	"	752	–	"	188	–
	08.5							"	51	–	"	68	–	"	17	–
1	52.0							650	988	–	"	1216	–	150	228	–
17	42.0								10506	50		12972	–		2465	50

Socken, by och hemman	Registernummer	Littera å kartan	Hemmanstal	Ägofigurens nummer	Delägares namn, hemvist m. m. samt ägobeskrivning
1	2	3	4	5	6
					Transp.
				1933	åker, sandmylla på sand
				1934	väg
				1935	fauk
				1936	väg
				1937	åker, sandmylla på sand
				1938	" " "
				1939	" " "
				1940	äng " "
				1941	" förbättras ej
				1942	" sandmylla på sand
				1943	" hjungmark, förbättras ej
				1944	" högländ mark
				1945	äng, hjungmark, förbättras ej
				1946	åker " "
				1947	högländ mark " "
				1948	äng " "
				1949	" " "
				1950	högländ mark " "
				1951	äng, sandmylla på sand
				1952	åker " "
				1953	" , förbättras ej
				1954	" " "
				1955	" " "
				1956	högländ mark " "
				1957	åker, sandbl. mylla på sand
				1958	" sandmylla "
				1959	" " förbättras ej
				1960	" " " "
					Transp.

Areal								Nuvarande värde			Blivande värde			Förbättringsvärde		
Aker		Äng och odlingsmark		Annan duglig mark		Impediment och högl. mark		pr har	pr ägofigur		pr har	pr ägofigur		pr har	pr ägofigur	
Har	ar	Har	ar	Har	ar	Har	ar	Kr.	Kr.	öre	Kr.	Kr.	öre	Kr.	Kr.	öre
7		8		9		10		11	12		13	14		15	16	
17	42.0								10506	50		12972	-		2465	50
1	20.0							500	625	-	600	750	-	100	125	-
							55.0	—			—			—		
							76.0	—			—			—		
							10.0	—			—			—		
	64.0							300	192	-	400	256	-	100	64	-
	74.0							450	333	-	600	444	-	150	111	-
1	14.0							〃	513	-	〃	684	-	〃	171	-
		2	16.0					500	1080	-	〃	1296	-	100	216	-
							10.0	—			~~400~~			—		
		1	63.0					340	554	20	400	652	-	60	97	80
						1	92.0	—			—			—		
							44.0	—			—			—		
							16.0	—			—			—		
						1	45.0	—			—			—		
							28.0	—			—			—		
							11.0	—			—			—		
							21.0	—			—			—		
							51.0	—			—			—		
			90.0					380	342	-	400	360	-	20	18	-
2	14.0							540	1155	60	600	1284	-	60	128	40
							70.0	—			—			—		
							43.0	—			—			—		
							02.0	—			—			—		
							54.0	—			—			—		
	36.0							500	180	-	800	288	-	300	108	-
	53.0							400	212	-	600	318	-	200	106	-
							65.0	—			—			—		
							03.0	—			—			—		
24	22.0	4	64.0			8	96.0		15693	30		19304	-		3610	70

Socken, by och hemman	Registernummer	Littera å kartan	Hemmanstal	Ägofigurens nummer	Delägares namn, hemvist m. m. samt ägobeskrivning
1	2	3	4	5	6
					Transp.
				1961	äng, förbättras ej
				1962	" " "
				1963	åker " "
				1964	" " "
				1965	äng, " "
				1966	gammal åfåra
				1967	äng " "
				1968	" " "
				1969	" " "
				1970	" " "
				1971	" " "
				1972	" " "
				1973	gammal åfåra
				1974	" "
				1975	äng, " "
				1976	" " "
				1977	avlopp
				1978	"

För ägofigurerna 1919–1945, 1950–1952 samt 1957–1958 minskas enl. utlåtandet blivande värdet och förbättringsvärdet med $\frac{29'942.55}{42'861.50} \times 3'610.70$

Summa

Ilstorp av 10' I av 1/2

Thomazine Stiernswärd
arr. Olof Mårtensson

				1979	äng, sandbl. mylla på sand
				1980	åker " "
				1981	" " "
				1982	" " "
				1983	" " "
				1984	" " "

Transp.

PETTERSONSKA BOKTRIEFTR. SKARA

Areal								Nuvarande värde			Blivande värde			Förbättringsvärde		
Åker		Äng och odlingsmark		Annan duglig mark		Impediment och högl. mark		pr har	pr ägofigur		pr har	pr ägofigur		pr har	pr ägofigur	
Har	ar	Har	ar	Har	ar	Har	ar	Kr.	Kr.	öre	Kr.	Kr.	öre	Kr.	Kr.	öre
7		8		9		10		11	12		13	14		15	16	
24	22.0	4	69.0			8	96.0		15693	30		17304	—		3610	70
							85.0	—			—			—		
							07.5	—			—			—		
							25.0	—			—			—		
							78.0	—			—			—		
							28.0	—			—			—		
							04.5	—			—			—		
							75.0	—			—			—		
							23.0	—			—			—		
							55.0	—			—			—		
							03.5	—			—			—		
							19.0	—			—			—		
							23.0	—			—			—		
							06.0	—			—			—		
							06.5	—			—			—		
							50.0	—			—			—		
							13.5	—			—			—		
							59.0	—			—			—		
							30.0	—			—			—		
												19304	—		3610	70
												2522	39		2522	39
24	22.0	4	69.0			14	87.5		15693	30		16781	61		1088	31
		2	52.0					650	1638	—	800	2016	—	150	378	—
1	92.0							〃	1248	—	〃	1536	—	〃	288	—
1	81.0							〃	1176	50	〃	1448	—	〃	271	50
2	89.0							600	1734	—	〃	2312	—	200	578	—
1	45.0							〃	870	—	〃	1160	—	〃	290	—
	14.0							〃	84	—	〃	112	—	〃	28	—
8	21.0	2	52.0						6750	50		8584	—		1833	50

Socken, by och hemman	Registernummer	Littera å kartan	Hemmanstal	Ägofigurens nummer	Delägares namn, hemvist m. m. samt ägobeskrivning
1	2	3	4	5	6
					Transp.
				1985	åker, sandbl. mylla på sand
				1986	" " "
				1987	" " "
				1988	" " "
				1989	avlopp
				1990	väg
Enligt utlåtandet minskas blivande värdet och förbättringsvärdet med $\frac{29'942:55}{42'861:55}$ x 3029:50					
					Summa
Ilstorp	av 10'	I	av 1/2		Thomazine Stiernswärd äg: från 14/3 1940 Henning Nilsson
				1991	åker, sandbl. mylla på sand
				1992	" " "
				1993	" " "
				1994	avlopp
Enligt utlåtandet minskas blivande värdet och förbättringsvärdet med $\frac{29'942:55}{42'861:55}$ x 200:-					
					Summa
"	av 10'	I	av 1/2		Thomazine Stiernswärd arr. Alfred Andersson.
				1995	åker, sandbl. mylla på sand
				1996	" " "
				1997	" " "
				1998	" " "
				1999	" " "
				2000	" " "
				2001	" " "
				2002	" " "
				2003	" " "
				2004	" " "
					Transp.

Areal								Nuvarande värde			Blivande värde			Förbättringsvärde		
Åker		Äng och odlingsmark		Annan duglig mark		Impediment och högl. mark		pr har	pr ägofigur		pr har	pr ägofigur		pr har	pr ägofigur	
Har	ar	Har	ar	Har	ar	Har	ar	Kr.	Kr.	öre	Kr.	Kr.	öre	Kr.	Kr.	öre
7		8		9		10		11	12		13	14		15	16	
8	21.0	2	52.0						6750	50		8584	–		1833	50
	42.0							650	273	–	800	336	–	150	63	–
1	10.0							〃	715	–	〃	880	–	〃	165	–
4	97.0							〃	3230	50	〃	3976	–	〃	745	50
4	45.0							550	2447	50	600	2670	–	50	222	50
							26.0	–			–			–		
							03.0	–			–			–		
												16446	–		3029	50
												2116	37		2116	37
19	15.0	2	52.0				29.0		13416	50		14329	63		913	13
	28.0							750	210	–	800	224	–	50	14	–
	33.0							800	264	–	1000	330	–	200	66	–
1	20.0							700	840	–	800	960	–	100	120	–
							07.5	–			–					
												1514	–		200	–
												139	72		139	72
1	81.0						07.5		1314	–		1374	28		60	28
	15.5							650	100	75	800	124	–	150	23	25
1	45.0							600	870	–	〃	1160	–	200	290	–
	92.0							〃	552	–	〃	736	–	〃	184	–
	87.0							〃	522	–	〃	696	–	〃	174	–
	67.0							〃	402	–	〃	536	–	〃	134	–
	55.0							650	357	50	〃	440	–	150	82	50
	40.0							〃	260	–	〃	320	–	〃	60	–
	29.0							〃	188	50	〃	232	–	〃	43	50
	15.0							〃	97	50	〃	120	–	〃	22	50
	20.0							700	140	–	〃	160	–	100	20	–
5	65.5								3490	25		4524	–		1033	75

Socken, by och hemman	Registernummer	Littera å kartan	Hemmanstal	Ägofigurens nummer	Delägares namn, hemvist m. m. samt ägobeskrivning
1	2	3	4	5	6
					Transp.
				2005	åker, sandbl. mylla på sand
				2006	" " "
				2007	" " "
				2008	" " "
				2009	" " "
				2010	" " "
				2011	" " "
	Enligt utlåtandet minskas blivande värdet och förbättringsvärdet med $\frac{29'942.55}{42'861.55} \times 1252.25$				
					Summa
Ilstorp	av 21'	K	av 1/2		Thomazine Stiernswärd arr: Alfred Andersson.
				2012	väg
				2013	åker, sandbl. mylla på sand
				2014	" " "
				2015	" " "
				2016	" " "
				2017	" " "
				2018	" " "
				2019	" " "
				2020	" " "
				2021	" " "
				2022	" " "
				2023	" " "
				2024	tomt
				2025	avlopp
	Enligt utlåtandet minskas blivande värdet och förbättringsvärdet med $\frac{29'942.55}{42'861.55} \times 1829.50$				
					Summa

Areal								Nuvarande värde			Blivande värde			Förbättringsvärde		
Åker		Äng och odlingsmark		Annan duglig mark		Impediment och högl. mark		pr har	pr ägofigur		pr har	pr ägofigur		pr har	pr ägofigur	
Har	ar	Har	ar	Har	ar	Har	ar	Kr.	Kr.	öre	Kr.	Kr.	öre	Kr.	Kr.	öre
7		8		9		10		11	12		13	14		15	16	
5	65.5								3490	25		4524	-		1033	75
	22.0							700	161	-	800	184	-	100	23	-
	32.0							4	224	-	4	256	-	4	32	-
	34.0							4	238	-	4	272	-	4	34	-
	34.0							4	238	-	4	272	-	4	34	-
	42.0							4	294	-	4	336	-	4	42	-
	40.0							4	280	-	4	320	-	4	40	-
	13.5							4	94	50	4	108	-	4	13	50
												6272	-		1252	25
												874	81		874	81
7	84.0								5019	75		5397	19		377	44
							10.0	—			—			—		
	71.0							700	497	-	800	568	-	100	71	-
3	76.0							600	2256	-	4	3008	-	200	752	-
2	65.0							4	1590	-	4	2120	-	4	530	-
	65.0							4	390	-	4	520	-	4	130	-
	58.0							4	348	-	4	464	-	4	116	-
	13.5							4	81	-	4	108	-	4	27	-
	08.0							500	40	-	600	48	-	100	8	-
	42.0							4	210	-	4	252	-	4	42	-
1	30.0							4	650	-	4	780	-	4	130	-
	42.0							550	231	-	4	252	-	50	21	-
	02.5							500	12	50	4	15	-	100	2	50
							07.5	—			—			—		
							25.0	—			—			—		
												8135	-		1829	50
												12780	7		12780	7
10	73.0						42,5		6305	50		6856	93		551	43

Socken, by och hemman	Registernummer	Littera å kartan	Hemmanstal	Ägofigurens nummer	Delägares namn, hemvist m. m. samt ägobeskrivning
1	2	3	4	5	6
Ilstorp	av 21'	K.	av 1/2		Thomazine Stiernswärd äg. fr. 14/3 1940 Henning Nilsson
				2026	åker, sandbl. mylla på sand
				2027	" " "
				2028	" " "
				2029	" " "
	Enligt utlåtandet minskas blivande värdet och förbättringsvärdet med $\frac{29'942.55}{42'861:55}$ x 7052.–				
					Summa
"	av 23'	L	av 1/2		Thomazine Stiernswärd arr. Alfred Andersson.
				2030	åker, sandbl. mylla på sand
				2031	" " "
				2032	" " "
				2033	" " "
				2034	" " "
				2035	" " "
				2036	tomt
				2037	väg
	Enligt utlåtandet minskas blivande värdet och förbättringsvärdet med $\frac{29'942.55}{42'861.55}$ x 263.–				
					Summa
"	av 23'	L	av 1/2		Thomazine Stiernswärd äg. fr. 14/3 1940 Henning Nilsson
				2038	åker, sandbl. mylla på sand
				2039	" " "
				2040	" " "
				2041	" " "
				2042	" " "
				2043	" " "
				2044	" " "
					Transp.

Areal								Nuvarande värde			Blivande värde			Förbättringsvärde		
Åker		Äng och odlingsmark		Annan duglig mark		Impediment och högl. mark		pr har	pr ägofigur		pr har	pr ägofigur		pr har	pr ägofigur	
Har	ar	Har	ar	Har	ar	Har	ar	Kr.	Kr.	öre	Kr.	Kr.	öre	Kr.	Kr.	öre
7		8		9		10		11	12		13	14		15	16	
7	94.0							500	3970	–	1000	7940	–	500	3970	–
6	13.0							600	3678	–	"	6130	–	400	2452	–
6	05.0							700	4235	–	800	4840	–	100	605	–
	25.0							"	175	–	"	200	–	"	25	–
												19110	–		7052	–
												4926	44		4926	44
20	37.0								12'058	–		14'183	56		2125	56
	45.0							600	270	–	800	360	–	200	90	–
	05.0							"	30	–	"	40	–	"	10	–
	38.0							500	190	–	600	228	–	100	38	–
	04.0							"	20	–	"	24	–	"	4	–
	35.0							"	175	–	"	210	–	"	35	–
	86.0							"	430	–	"	516	–	"	86	–
							54.0	—			—			—		
							02.0	—			—			—		
												1378	–		263	–
												183	73		183	73
2	13.0						36.0		1115	–		1194	27		79	27
	85.0							500	425	–	600	510	–	100	85	–
	90.0							"	450	–	"	540	–	"	90	–
	86.0							"	430	–	"	516	–	"	86	–
	81.0							"	405	–	"	486	–	"	81	–
	94.0							"	470	–	"	564	–	"	94	–
	54.0							"	270	–	"	324	–	"	54	–
	44.0							"	220	–	"	264	–	"	44	–
5	34.0								2670	–		3204			534	–

Socken, by och hemman	Registernummer	Littera å kartan	Hemmanstal	Ägofigurens nummer	Delägares namn, hemvist m. m. samt ägobeskrivning
1	2	3	4	5	6
					Transp.
				2045	åker, sandbl. mylla på sand
				2046	" " "
				2047	" " "
				2048	" " "
				2049	" " "
				2050	" " "
				2051	" " "
				2052	" " "
				2053	" " "
				2054	" " "
				2055	" " "
				2056	" " "
				2057	" " "
				2058	" " "
				2059	" " "
				2060	väg
				2061	avlopp
	Enligt utlåtandet minskas blivande värdet och förbättringsvärdet med $\frac{29'942:55}{42'861:55} \times 6864$				
					Summa
Ilstorp	av 22^3	S	av 1/4		Thomazine Stiernswärd äg. från 14/3 1940 Gunnar Andersson.
				2062	åker, sandbl. mylla på sand
				2063	" " "
				2064	väg
				2065	åker, sandbl. mylla på sand
				2066	" " "
				2067	" " "
				2068	" " "
					Transp.

PETTERSONSKA BOKTR. EFTR. SKARA

Areal								Nuvarande värde			Blivande värde			Förbättringsvärde		
Åker		Äng och odlingsmark		Annan duglig mark		Impediment och högl. mark		pr har	pr ägofigur		pr har	pr ägofigur		pr har	pr ägofigur	
Har	ar	Har	ar	Har	ar	Har	ar	Kr.	Kr.	öre	Kr.	Kr.	öre	Kr.	Kr.	öre
7		8		9		10		11	12		13	14		15	16	
5	34.0								2670	—		3204	—		534	—
	34.0							500	170	—	600	204	—	100	34	—
	50.0							"	250	—	"	300	—	"	50	—
2	49.0							600	1494	—	800	1992	—	200	498	—
	32.5							"	195	—	"	260	—	"	65	—
	28.0							"	168	—	"	224	—	"	56	—
	27.0							"	162	—	"	216	—	"	54	—
	47.0							"	282	—	"	376	—	"	94	—
	38.0							"	228	—	"	304	—	"	76	—
	44.0							"	264	—	"	352	—	"	88	—
	50.0							"	300	—	"	400	—	"	100	—
	51.0							"	306	—	"	408	—	"	102	—
	56.0							600	336	—	1000	560	—	400	224	—
14	74.0							500	7370	—	800	11792	—	300	4422	—
4	12.0							750	3090	—	"	3296	—	50	206	—
	87.0							500	435	—	"	696	—	300	261	—
							15.0	—			—			—		
							46.0	—			—			—		
												24584	—		6864	
												4795	10		4795	10
32	13.5						61.0		17720	—		19788	90		2068	90
	15.0							950	142	50	1000	150	—	50	7	50
	32.0							"	304	—	"	320	—	"	16	—
							03.0	—			—					
1	60.0							900	1440	—	1000	1600	—	100	160	—
	29.0							850	246	50	"	290	—	150	43	50
	50.0							"	425	—	"	500	—	"	75	—
	63.0							"	535	50	"	630	—	"	94	50
3	49.0						03.0		3093	50		3490	—		396	50

Socken, by och hemman	Registernummer	Littera å kartan	Hemmanstal	Ägofigurens nummer	Delägares namn, hemvist m. m. samt ägobeskrivning
1	2	3	4	5	6
					Transp.
				2069	åker, sandbl. mylla på sand
				2070	" " "
				2071	" " "
				2072	" " "
				2073	" " "
				2074	" " "
				2075	" " "
				2076	" " "
				2077	" " "
				2078	" " "
				2079	" " "
				2080	" " "
				2081	äng " "
					Summa
Ilstorp	av 22³	S	av 1/4		Thomazine Stiernswärd. äg. fr. 14/3 1940 Ernst Hallin.
				2082	åker, sandbl. mylla på sand
				2083	" " "
				2084	" " "
				2085	" " "
				2086	" " "
				2087	" " "
				2088	" " "
				2089	" " "
				2090	" " "
				2091	" " "
				2092	" " "
					Transp.

Areal								Nuvarande värde			Blivande värde			Förbättringsvärde		
Åker		Äng och odlingsmark		Annan duglig mark		Impediment och högl. mark		pr har	pr ägofigur		pr har	pr ägofigur		pr har	pr ägofigur	
Har	ar	Har	ar	Har	ar	Har	ar	Kr.	Kr.	öre	Kr.	Kr.	öre	Kr.	Kr.	öre
7		8		9		10		11	12		13	14		15	16	
3	49.0						03.0		3093	50		3490	–		396	50
	49.0							850	416	50	1000	490	–	150	73	50
	39.0							〃	331	50	〃	390	–	〃	50	50
	19.0							〃	161	50	〃	190	–	〃	28	50
	23.0							〃	195	50	〃	230	–	〃	34	50
	27.0							〃	229	50	〃	270	–	〃	40	50
	26.0							〃	221	–	〃	260	–	〃	39	–
	33.0							〃	280	50	〃	330	–	〃	49	50
	11.5							〃	97	75	〃	115	–	〃	17	25
	21.0							950	199	50	〃	210	–	50	10	50
	38.0							750	285	–	800	304	–	〃	19	–
	09.5							700	66	50	〃	76	–	100	9	50
	06.0							〃	42	–	〃	48	–	〃	6	–
			07.5					600	45	–	〃	60	–	200	15	–
6	37.0		07.5				03.0		5665	25		6463	–		797	75
1	60.0							900	1440	–	1000	1600	–	100	160	–
	61.0							850	518	50	〃	610	–	150	91	50
	61.0							〃	518	50	〃	610	–	〃	91	50
	62.0							800	496	–	〃	620	–	200	124	–
	43.0							〃	344	–	〃	430	–	〃	86	–
	37.0							〃	296	–	〃	370	–	〃	74	–
	51.0							〃	408	–	〃	510	–	〃	102	–
	07.0							650	45	50	〃	70	–	350	24	50
	08.5							〃	55	25	〃	85	–	〃	29	75
	10.0							〃	65	–	〃	100	–	〃	35	–
	10.0							〃	65	–	〃	100	–	〃	35	–
5	10.5								4251	75		5105	–		853	25

Socken, by och hemman	Registernummer	Littera å kartan	Hemmanstal	Ägofigurens nummer	Delägares namn, hemvist m. m. samt ägobeskrivning
1	2	3	4	5	6
					Transp.
				2093	åker, sandbl. mylla grå sand
				2094	" " "
				2095	" " "
				2096	" " "
				2097	" " "
				2098	" " "
				2099	torvhåla
				2100	åker, sandbl. mylla grå sand
				2101	" " "
				2102	" " "
				2103	" " "
				2104	väg
				2105	åker, sandbl. mylla grå sand
				2106	" " "
				2107	" " "
				2108	" " "
				2109	" " "
				2110	" " "
				2111	" " "
				2112	" " "
				2113	" " "
				2114	" " "
				2115	" " "
				2116	" " "
				2117	" " "
				2118	" " "
				2119	" " "
				2120	" " "
					Transp.

PETTERSONSKA BOKTR. EFTR. SKARA

379476

Areal								Nuvarande värde			Blivande värde			Förbättringsvärde		
Åker		Äng och odlingsmark		Annan duglig mark		Impediment och högl. mark		pr har	pr ägofigur		pr har	pr ägofigur		pr har	pr ägofigur	
Har	ar	Har	ar	Har	ar	Har	ar	Kr.	Kr.	öre	Kr.	Kr.	öre	Kr.	Kr.	öre
7		8		9		10		11	12		13	14		15	16	
5	10.5								4251	75		5105	–		853	25
	12.5							650	81	25	1000	125	–	350	43	75
	13.5							"	87	75	"	135	–	"	47	25
	16.0							"	1104	–	"	160	–	"	56	–
1	18.0							800	944	–	"	1180	–	200	236	–
	44.0							600	264	–	"	440	–	400	176	–
	10.5							"	63	–	"	105	–	"	42	–
							03.5	—			—			—		
	27.0							600	162	–	1000	270	–	400	108	–
	16.0							"	96	–	"	160	–	"	64	–
2	73.0							800	2184	–	"	2730	–	200	546	–
2	00.0							"	1600	–	"	2000	–	"	400	–
							32.0	—			—			—		
	76.0							800	608	–	1000	760	–	200	152	–
	24.0							750	180	–	"	240	–	250	60	–
	77.0							700	539	–	"	770	–	300	231	–
	22.0							"	154	–	"	220	–	"	66	–
1	48.0							650	962	–	800	1184	–	150	222	–
3	46.0							800	2768	–	1000	3460	–	200	692	–
	29.0							600	174	–	"	290	–	400	116	–
	08.0							"	48	–	"	80	–	"	32	–
	06.0							"	36	–	"	60	–	"	24	–
	04.5							"	27	–	"	45	–	"	18	–
	03.0							"	18	–	"	30	–	"	12	–
1	02.0							850	867	–	"	1020	–	150	153	–
	32.0							"	272	–	"	320	–	"	48	–
	07.0							"	59	50	"	70	–	"	10	50
	96.0							"	816	–	"	960	–	"	144	–
1	02.0							"	867	–	"	1020	–	"	153	–
23	23.5						35.5		18233	25		22939	–		4705	75

Socken, by och hemman	Registernummer	Littera å kartan	Hemmanstal	Ägofigurens nummer	Delägares namn, hemvist m. m. samt ägobeskrivning
1	2	3	4	5	6
					Transp.
				2121	åker, sandbl. mylla på sand
				2122	" " "
				2123	" " "
				2124	" " "
				2125	" " "
				2126	" " "
					Summa
Ilstorp	17'	T	3/8		Thomazine Skiernswärd äg. fr. 19/3 1940 Nils Eriksson
				2127	väg
				2128	åker, sandbl. mylla på sand
				2129	" " "
				2130	" " "
				2131	" " "
				2132	" " "
				2133	" " "
				2134	" " "
				2135	" " "
				2136	" " "
				2137	" " "
				2138	" " "
				2139	" " "
				2140	" " "
				2141	" " "
				2142	" " "
				2143	" " "
				2144	" " "
					Transp.

Areal								Nuvarande värde			Blivande värde			Förbättringsvärde		
Åker		Äng och odlingsmark		Annan duglig mark		Impediment och högl. mark		pr har	pr ägofigur		pr har	pr ägofigur		pr har	pr ägofigur	
Har	ar	Har	ar	Har	ar	Har	ar	Kr.	Kr.	öre	Kr.	Kr.	öre	Kr.	Kr.	öre
7		8		9		10		11	12		13	14		15	16	
23	23.5						35.5		18233	25		22939	—		4705	75
	76.0							850	816	—	1000	960	—	150	144	—
	83.0							"	705	50	"	830	—	"	124	50
	75.0							"	637	50	"	750	—	"	112	50
	64.0							"	544	—	"	640	—	"	96	—
	57.0							"	484	50	"	570	—	"	85	50
	53.0							"	450	50	"	530	—	"	79	50
27	51.5						35.5		21871	25		27219	—		5347	75
							06.0	—			—			—		
3	80.0							850	3230	—	1000	3800	—	150	570	—
1	63.0							"	1385	50	"	1630	—	"	244	50
	87.0							"	739	50	"	870	—	"	130	50
1	18.0							"	1003	—	"	1180	—	"	177	—
1	95.0							"	1657	50	"	1950	—	"	292	50
	56.0							"	467	50	"	550	—	"	82	50
	29.0							"	246	50	"	290	—	"	43	50
	53.0							800	424	—	"	530	—	200	106	—
	55.0							"	440	—	"	550	—	"	110	—
	95.0							850	807	50	"	950	—	150	142	50
	24.0							"	204	—	"	240	—	"	36	—
	25.5							"	216	75	"	255	—	"	38	25
	21.5							"	182	75	"	215	—	"	32	25
	35.0							"	297	50	"	350	—	"	52	50
	35.0							"	297	50	"	350	—	"	52	50
	31.0							"	263	50	"	310	—	"	46	50
	14.0							"	119	—	"	140	—	"	21	—
14	16.0						06.0		11982	—		14160	—		2178	—

Socken, by och hemman	Registernummer	Littera å kartan	Hemmanstal	Ägofigurens nummer	Delägares namn, hemvist m. m. samt ägobeskrivning
1	2	3	4	5	6
					Transp.
				2145	åker, sandbl. mylla på sand
				2146	" " "
				2147	" " "
				2148	" " "
				2149	" " "
				2150	" " "
				2151	" " "
				2152	" " "
				2153	" " "
				2154	" " "
				2155	" " "
				2156	" " "
				2157	" " "
				2158	" " "
				2159	" " "
				2160	" " "
				2161	" " "
				2162	" " "
				2163	" " "
				2164	afloppr
					Summa
Transjö	1		1/2		Nils Haussan.
				2165	åker, sandbl. mylla på sand
				2166	" " "
				2167	" " "
				2168	" " "
				2169	" " "
					Transp.

PETTERSONSKA BOKTR. ETTR. SKARA 379476

Areal								Nuvarande värde			Blivande värde			Förbättringsvärde		
Åker		Äng och odlingsmark		Annan duglig mark		Inpediment och högl. mark		pr har	pr ägofigur		pr har	pr ägofigur		pr har	pr ägofigur	
Har	ar	Har	ar	Har	ar	Har	ar	Kr.	Kr.	öre	Kr.	Kr.	öre	Kr.	Kr.	öre
7		8		9		10		11	12		13	14		15	16	
14	16.0						06.0		11'982	-		14'160	-		2178	-
	68.0							800	544	-	1000	680	-	200	136	-
	38.0							〃	304	-	〃	380	-	〃	76	-
	32.0							〃	256	-	〃	320	-	〃	64	-
	58.0							850	493	-	〃	580	-	150	87	-
	33.5							〃	284	75	〃	335	-	〃	50	25
	17.5							〃	148	75	〃	175	-	〃	26	25
	20.0							〃	170	-	〃	200	-	〃	30	-
	10.0							〃	85	-	〃	100	-	〃	15	-
	13.5							〃	114	75	〃	135	-	〃	20	25
	15.0							〃	127	50	〃	150	-	〃	22	50
	27.0							900	243	-	〃	270	-	100	27	-
	38.5							850	327	25	〃	385	-	150	57	75
	29.0							800	232	-	〃	290	-	200	58	-
	21.0							〃	168	-	〃	210	-	〃	42	-
	34.0							〃	272	-	〃	340	-	〃	68	-
	30.0							〃	240	-	〃	300	-	〃	60	-
	26.0							〃	208	-	〃	260	-	〃	52	-
1	22.0							〃	976	-	〃	1220	-	〃	244	-
	33.5							〃	268	-	〃	335	-	〃	67	-
							87.0	—			—			—		
20	82.5						93.0		17'444	-		20'825	-		3381	-
	25.0							750	187	50	1000	250	-	250	62	50
	20.0							〃	150	-	〃	200	-	〃	50	-
	15.0							〃	112	50	〃	150	-	〃	37	50
	10.5							〃	78	75	〃	105	-	〃	26	25
	23.0							900	207	-	〃	230	-	100	23	-
	93.5								735	75		935	-		199	25

Socken, by och hemman	Registernummer	Littera å kartan	Hemmanstal	Ägofigurens nummer	Delägares namn, hemvist m. m. samt ägobeskrivning
1	2	3	4	5	6
					Transp.
				2170	åker, sandbl. mylla grå mul
				2171	" " "
				2172	" " "
				2173	" " "
				2174	" " "
				2175	" " "
				2176	" " "
				2177	" " "
				2178	" " "
				2179	" " "
				2180	" " "
				2181	" " "
				2182	" " "
				2183	" " "
				2184	" " "
				2185	" " "
				2186	" " "
				2187	" " "
				2188	" " "
				2189	" " "
				2190	" " "
				2191	" " "
				2192	" " "
				2193	" " "
				2194	" " "
				2195	" " "
				2196	" " "
				2197	" " "
					Transp.

Areal								Nuvarande värde			Blivande värde			Förbättringsvärde		
Åker		Äng och odlingsmark		Annan duglig mark		Inpediment och högl. mark		pr har	pr ägofigur		pr har	pr ägofigur		pr har	pr ägofigur	
Har	ar	Har	ar	Har	ar	Har	ar	Kr.	Kr.	öre	Kr.	Kr.	öre	Kr.	Kr.	öre
7		8		9		10		11	12		13	14		15	16	
	93.5								735	75		935	-		199	25
	17.5							900	157	50	1000	175	-	100	17	50
	18.0							"	162	-	"	180	-	"	18	-
1	15.0							850	977	50	"	1150	-	150	172	50
	75.0							"	637	50	"	750	-	"	112	50
1	10.0							"	935	-	"	1100	-	"	165	-
	89.0							"	756	50	"	890	-	"	133	50
	95.0							950	902	50	"	950	-	50	47	50
	44.0							850	374	-	"	440	-	150	66	-
	07.0							"	59	50	"	70	-	"	10	50
	20.5							"	174	25	"	205	-	"	30	75
	53.0							"	450	50	"	530	-	"	79	50
	61.0							"	518	50	"	610	-	"	91	50
	63.0							800	504	-	"	630	-	200	126	-
1	63.0							"	1304	-	"	1630	-	"	326	-
1	08.0							750	810	-	"	1080	-	250	270	-
	26.0							"	195	-	"	260	-	"	65	-
	20.0							"	150	-	"	200	-	"	50	-
	14.5							"	108	75	"	145	-	"	36	25
	12.0							"	90	-	"	120	-	"	30	-
	07.0							"	52	50	"	70	-	"	17	50
	46.0							850	391	-	"	460	-	150	69	-
	37.0							"	314	50	"	370	-	"	55	50
	29.0							"	246	50	"	290	-	"	43	50
	27.0							"	229	50	"	270	-	"	40	50
	31.0							"	263	50	"	310	-	"	46	50
	36.0							"	306	-	"	360	-	"	54	-
	38.0							"	323	-	"	380	-	"	57	-
	45.5							"	386	75	"	455	-	"	68	25
15	01.5								12'516	-		15'015	-		2499	-

Socken, by och hemman	Registernummer	Littera å kartan	Hemmanstal	Ägofigurens nummer	Delägares namn, hemvist m. m. samt ägobeskrivning
1	2	3	4	5	6
					Transp.
				2198	åker, sandbl. mylla på sand
				2199	" " "
				2200	" " "
				2201	" " "
				2202	" " "
				2203	" " "
				2204	" " "
				2205	" " "
				2206	" " "
				2207	" " "
				2208	" " "
				2209	" " "
				2210	" " "
				2211	" " "
				2212	" " "
				2213	" " "
				2214	" " "
				2215	" " "
				2216	" " "
				2217	" " "
				2218	väg
					Summa
Ilstorp	15'	R	3/8		Thomazine Stiernswärd arr. Henning Svensson
				2219	väg
				2220	"
				2221	avlopp
					Transp.

PETERSONSKA BOKTRYKERI, SKARA

Areal								Nuvarande värde			Blivande värde			Förbättringsvärde		
Åker		Äng och odlingsmark		Annan duglig mark		Impediment och högl. mark		pr har	pr ägofigur		pr har	pr ägofigur		pr har	pr ägofigur	
Har	ar	Har	ar	Har	ar	Har	ar	Kr.	Kr.	öre	Kr.	Kr.	öre	Kr.	Kr.	öre
7		8		9		10		11	12		13	14		15	16	
15	01.5								12'576	—		15'015	—		2499	—
	12.0							750	90	—	1000	120	—	250	30	—
	10.0							〃	75	—	〃	100	—	〃	25	—
	04.0							〃	30	—	〃	40	—	〃	10	—
	04.0							〃	30	—	〃	40	—	〃	10	—
	05.0							〃	37	50	〃	50	—	〃	12	50
	05.5							〃	41	25	〃	55	—	〃	13	75
	05.5							〃	41	25	〃	55	—	〃	13	75
	06.0							〃	45	—	〃	60	—	〃	15	—
	35.5							〃	266	25	〃	355	—	〃	88	75
	47.0							850	399	50	〃	470	—	150	70	50
	56.0							〃	476	—	〃	560	—	〃	84	—
	31.0							〃	263	50	〃	310	—	〃	46	50
	30.5							〃	259	25	〃	305	—	〃	45	75
	37.0							〃	314	50	〃	370	—	〃	55	50
	36.5							〃	310	25	〃	365	—	〃	54	75
	32.0							〃	272	—	〃	320	—	〃	48	—
	34.0							〃	289	—	〃	340	—	〃	51	—
1	60.0							〃	1360	—	〃	1600	—	〃	240	—
	09.0							950	85	50	〃	90	—	50	4	50
	37.5							850	318	75	〃	375	—	150	56	25
							04.5				—			—		
20	99.5						04.5		17520	50		20995	—		3474	50
							11.0	—								
							11.0	—								
							23.0	—								
							45.0									

Socken, by och hemman	Registernummer	Littera å kartan	Hemmanstal	Ägofigurens nummer	Delägares namn, hemvist m. m. samt ägobeskrivning
1	2	3	4	5	6
					Transp.
				2222	åker, sandbl. mylla på sand
				2223	" " "
				2224	" " "
				2225	" " "
				2226	" " "
				2227	" " "
				2228	" " "
				2229	" " "
				2230	" " "
				2231	" " "
				2232	" " "
				2233	dike
				2234	"
				2235	väg
				2236	äng
				2237	åker, " "
				2238	" " "
					Summa
Ilstorp	av 14'	Q	av 1/4		Thomazine Stierneswärd äg. fr. 14/3 1940 Johan Nilsson
				2239	väg
				2240	dike
				2241	väg
				2242	åker, sandbl. mylla på sand
				2243	" " "
				2244	" " "
				2245	" " "
					Transp.

Areal								Nuvarande värde			Blivande värde			Förbättringsvärde		
Åker		Äng och odlingsmark		Annan duglig mark		Impediment och högl. mark		pr har	pr ägofigur		pr har	pr ägofigur		pr har	pr ägofigur	
Har	ar	Har	ar	Har	ar	Har	ar	Kr.	Kr.	öre	Kr.	Kr.	öre	Kr.	Kr.	öre
7		8		9		10		11	12		13	14		15	16	
							45.0									
	12.0							800	96		1000	120	—	200	24	—
	13.0							〃	104	—	〃	130	—	〃	26	—
	12.0							〃	96	—	〃	120	—	〃	24	—
	10.5							〃	84	—	〃	105	—	〃	21	—
	77.0							〃	616	—	〃	770	—	〃	154	—
	44.0							〃	352	—	〃	440	—	〃	88	—
	72.0							900	648	—	〃	720	—	100	72	—
1	60.0							850	1360	—	〃	1600	—	150	240	—
	42.0							950	399	—	〃	420	—	50	21	—
	08.0							〃	76	—	〃	80	—	〃	4	—
1	10.0							900	990	—	〃	1100	—	100	110	—
							64.0	—			—			—		
							05.5	—			—			—		
							02.5	—			—			—		
			02.0					550	11	—	600	12	—	50	1	—
	46.0							900	414	—	1000	460	—	100	46	—
	37.5							〃	337	50	〃	375	—	〃	37	50
6	44.0		02.0				57.0		5583	50		6452	—		868	50
							04.5	—			—			—		
							06.5	—			—			—		
							03.0	—			—			—		
	42.0							950	399	—	1000	420	—	50	21	—
	06.0							〃	47	50	〃	50	—	〃	2	50
	10.0							〃	95	—	〃	100	—	〃	5	—
	05.0							〃	47	50	〃	50	—	〃	2	50
	62.0						13.0		589	—		620	—		31	—

Socken, by och hemman	Registernummer	Littera å kartan	Hemmanstal	Ägofigurens nummer	Delägares namn, hemvist m. m. samt ägobeskrivning
1	2	3	4	5	6
					Transp.
				2246	åker, sandbl. mylla på sand
				2247	" " "
				2248	" " "
				2249	" " "
				2250	" " "
				2251	" " "
				2252	" " "
				2253	" " "
				2254	" " "
				2255	" " "
					Summa
I Ilstorp	av 14'	Q	av 1/4		Thomazius Stiernswärd äg. fr. 14/3 1940 Nils Jönsson.
				2256	åker, sandbl. mylla på sand
				2257	" " "
				2258	" " "
				2259	" " "
				2260	" " "
				2261	" " "
				2262	" " "
				2263	" " "
				2264	håla
				2265	"
				2266	"
				2267	"
				2268	åker " "
				2269	" " "
					Transp.

PETERSONSKA BOKTR. ÖFTR. SKARA

Areal								Nuvarande värde			Blivande värde			Förbättringsvärde		
Åker		Äng och odlingsmark		Annan duglig mark		Impediment och högl. mark		pr har	pr ägofigur		pr har	pr ägofigur		pr har	pr ägofigur	
Har	ar	Har	ar	Har	ar	Har	ar	Kr.	Kr.	öre	Kr.	Kr.	öre	Kr.	Kr.	öre
7		8		9		10		11	12		13	14		15	16	
	62.0						13.0		589	—		620	—		31	—
	19.5							950	185	25	1000	195	—	50	9	75
	26.5							4	251	75	4	265	—	4	13	25
	22.0							4	209	—	4	220	—	4	11	—
	22.0							4	209	—	4	220	—	4	11	—
	26.0							4	247	—	4	260	—	4	13	—
	88.0							900	792	—	4	880	—	100	88	—
	30.0							4	270	—	4	300	—	4	30	—
	38.0							4	342	—	4	380	—	4	38	—
2	03.0							4	1827	—	4	2030	—	4	203	—
	23.0							800	184	—	4	230	—	200	46	—
5	60.0						13.0		5106	—		5600	—		494	—
	10.0							800	80	—	1000	100	—	200	20	—
	99.0							900	891	—	4	990	—	100	99	—
1	17.0							800	936	—	4	1170	—	200	234	—
1	19.0							600	714	—	4	1190	—	400	476	—
1	16.0							700	812	—	4	1160	—	300	348	—
	38.0							900	342	—	4	380	—	100	38	—
	41.0							4	369	—	4	410	—	4	41	—
	30.0							4	270	—	4	300	—	4	30	—
							01.0	—			—			—		
							01.0	—			—			—		
							01.0	—			—			—		
							02.0	—			—			—		
	42.0							800	336	—	1000	420	—	200	84	—
	82.0							4	496	—	4	620	—	4	124	—
6	74.0						05.0		5246	—		6740	—		1494	—

Socken, by och hemman	Registernummer	Littera å kartan	Hemmanstal	Ägofigurens nummer	Delägares namn, hemvist m. m. samt ägobeskrivning
1	2	3	4	5	6
					Transp.
				2270	åker, sandbl. mylla på sand
				2271	" " "
				2272	" " "
				2273	" " "
				2274	" " "
				2275	" " "
				2276	" " "
				2277	väg
	För ägofig. 2261–2276 minskas bliv. värdet och förbättrings-värdet med				$\frac{5\,269.89}{5\,947.25} \times 1020.50$
					Summa
Ilstorp	av 14'	Q	av 1/4		Thomazine Stiernswärd
					äg. fr. 14/3 1940 C. J. Prinzgaard-Pedersen
				2278	åker, sandbl. mylla på sand
				2279	" " "
				2280	" " "
				2281	" " "
				2282	" " "
				2283	" " "
				2284	" " "
				2285	" " "
				2286	" " "
				2287	" " "
				2288	väg
				2289	åker " "
				2290	" " "
				2291	" " "
				2292	" " "
				2293	" " "
					Transp.

Areal								Nuvarande värde			Blivande värde			Förbättringsvärde		
Åker		Äng och odlingsmark		Annan duglig mark		Impediment och högl. mark		pr har	pr ägofigur		pr har	pr ägofigur		pr har	pr ägofigur	
Har	ar	Har	ar	Har	ar	Har	ar	Kr.	Kr.	öre	Kr.	Kr.	öre	Kr.	Kr.	öre
7		8		9		10		11	12		13	14		15	16	
6	79.0						05.0		5246	—		6740	—		1494	—
1	59.0							800	1272	—	1000	1590	—	200	318	—
	06.5							900	58	50	"	65	—	100	6	50
	74.0							800	592	—	"	740	—	200	148	—
	47.5							"	380	—	"	475	—	"	95	—
	12.5							"	100	—	"	125	—	"	25	—
	19.0							700	133	—	"	190	—	300	57	—
	18.0							"	126	—	"	180	—	"	54	
							03.5	—								
												10105	—		2177	50
												904	27		904	27
10	10.5						08.5		7907	50		9200	73		1293	23
	75.0							600	450	—	1000	750	—	400	300	—
	22.0							"	132	—	"	220	—	"	88	—
	16.5							"	99	—	"	165	—	"	66	—
	14.0							"	84	—	"	140	—	"	56	—
	20.0							"	120	—	"	200	—	"	80	—
3	12.0							"	1872	—	"	3120	—	"	1248	—
	43.0							"	258	—	"	430	—	"	172	—
	40.0							"	240	—	"	400	—	"	160	—
	72.0							"	432	—	"	720	—	"	288	—
	65.0							"	390	—	"	650	—	"	260	—
							06.5	—			—			—		
	23.0							700	161	—	1000	230	—	300	69	—
	26.0							"	182	—	"	260	—	"	78	—
	35.0							"	245	—	"	350	—	"	105	—
	15.0							"	105	—	"	150	—	"	45	—
	12.5							"	87	50	"	125	—	"	37	50
7	91.0						06.5		4857	50		7910	—		3052	50

Socken, by och hemman	Registernummer	Littera å kartan	Hemmanstal	Ägofigurens nummer	Delägares namn, hemvist m. m. samt ägobeskrivning
1	2	3	4	5	6
					Transp.
				2294	åker, sandbl. mylla grå sand
				2295	" " "
				2296	" " "
				2297	" " "
				2298	" " "
				2299	" " "
				2300	" " "
				2301	" " "
				2302	" " "
				2303	" " "
				2304	" " "
				2305	" " "
				2306	" " "
				2307	" " "
				2308	grushåla
				2309	"
				2310	högländ mark och väg
				2311	åker, sandbl. mylla grå sand
				2312	" " "
				2313	" " "
				2314	" " "
				2315	" " "
				2316	" " "
				2317	" " "
				2318	" " "
				2319	" " "
				2320	" " "
				2321	" " "
					Transp.

PETTERSONSKA BOKTR. EFTR. STOCKH.

Areal								Nuvarande värde			Blivande värde			Förbättringsvärde		
Åker		Äng och odlingsmark		Annan duglig mark		Impediment och högl. mark		pr har	pr ägofigur		pr har	pr ägofigur		pr har	pr ägofigur	
Har	ar	Har	ar	Har	ar	Har	ar	Kr.	Kr.	öre	Kr.	Kr.	öre	Kr.	Kr.	öre
7		8		9		10		11	12		13	14		15	16	
7	91.0						06.5		4857	50		7910			305-2	50
	10.0							700	70	-	1000	100	-	300	30	-
	08.5							"	59	50	"	85	-	"	25	50
	58.0							"	406	-	"	580	-	"	174	-
1	14.0							800	912	-	"	1140	-	200	228	-
	54.0							950	513	-	"	540	-	50	27	-
	08.5							"	80	75	"	85	-	"	4	25
	09.0							"	85	50	"	90	-	"	4	50
	10.0							"	95	-	"	100	-	"	5	-
	11.0							"	104	50	"	110	-	"	5	50
	13.5							"	128	25	"	135	-	"	6	75
	07.5							"	71	25	"	75	-	"	3	75
	05.0							"	47	50	"	50	-	"	2	50
	05.5							"	52	25	"	55	-	"	2	75
	29.0							"	275	50	"	290	-	"	14	50
							02.0	—			—			—		
							08.5	—			—			—		
							66.0	—			—			—		
	62.0							900	558	-	1000	620	-	100	62	-
	17.0							"	153	-	"	170	-	"	17	-
	09.0							950	85	50	"	90	-	50	4	50
	11.0							"	104	50	"	110	-	"	5	50
	33.0							800	264	-	"	330	-	200	66	-
	09.0							"	72	-	"	90	-	"	18	-
	68.0							"	544	-	"	680	-	"	136	-
	11.0							"	88	-	"	110	-	"	22	-
	29.0							"	232	-	"	290	-	"	58	-
	56.0							600	336	-	"	560	-	400	224	-
	11.5							"	69	-	"	115	-	"	46	-
14	51.0						83.0		10264	50		14510	-		4245	50

Socken, by och hemman	Registernummer	Littera å kartan	Hemmanstal	Ägofigurens nummer	Delägares namn, hemvist m. m. samt ägobeskrivning
1	2	3	4	5	6
					Transp.
				2322	åker, sandbl. mylla på sand
				2323	" " "
				2324	" " "
				2325	" " "
				2326	" " "
				2327	" " "
				2328	" " "
				2329	" " "
				2330	" " "
				2331	" " "
				2332	" " "
				2333	" " "
				2334	" " "
				2335	" " "
				2336	" " "
				2337	" " "
				2338	" " "
				2339	" " "
				2340	" " "
				2341	ärlopp och väg
				2342	åker, sandbl. mylla på sand
				2343	" " "
				2344	" " "
				2345	" " "
				2346	" " "
				2347	" " "
				2348	" " "
				2349	" " "
					Transp.

Areal								Nuvarande värde			Blivande värde			Förbättringsvärde		
Aker		Äng och odlingsmark		Annan duglig mark		Impediment och högl. mark		pr har	pr ägofigur		pr har	pr ägofigur		pr har	pr ägofigur	
Har	ar	Har	ar	Har	ar	Har	ar	Kr.	Kr.	öre	Kr.	Kr.	öre	Kr.	Kr.	öre
7		8		9		10		11	12		13	14		15	16	
14	51.0						83.0		10264	50		14510	—		4245	50
	17.0							600	102	—	1000	170	—	400	68	—
	09.0							4	54	—	4	90	—	4	36	—
	14.0							4	84	—	4	140	—	4	56	—
	12.0							4	72	—	4	120	—	4	48	—
	11.0							4	66	—	4	110	—	4	44	—
	12.0							4	72	—	4	120	—	4	48	—
	13.0							4	78	—	4	130	—	4	52	—
	10.5							4	63	—	4	105	—	4	42	—
	11.5							4	69	—	4	115	—	4	46	—
	30.0							800	240	—	4	300	—	200	60	—
	40.0							600	240	—	4	400	—	400	160	—
	07.0							700	49	—	4	70	—	300	21	—
	07.0							4	49	—	4	70	—	4	21	—
	09.5							4	66	50	4	95	—	4	28	50
	27.0							4	189	—	4	270	—	4	81	—
	42.0							4	294	—	4	420	—	4	126	—
	61.0							800	488	—	4	610	—	200	122	—
	45.0							4	360	—	4	450	—	4	90	—
	08.0							4	64	—	4	80	—	4	16	—
							68.0	—			—			—		
	39.0							600	234	—	1000	390	—	400	156	—
	19.0							4	114	—	4	190	—	4	76	—
	05.0							4	30	—	4	50	—	4	20	—
	06.5							4	39	—	4	65	—	4	26	—
	08.5							4	51	—	4	85	—	4	34	—
	11.0							4	66	—	4	110	—	4	44	—
	08.0							800	64	—	4	80	—	200	16	—
	10.5							4	84	—	4	105	—	4	21	—
19	45.0					1	51.0		13646	—		19450	—		5804	—

Socken, by och hemman	Registernummer	Littera å kartan	Hemmanstal	Ägofigurens nummer	Delägares namn, hemvist m. m. samt ägobeskrivning
1	2	3	4	5	6
					Transp.
				2350	åker, sandbl. mylla på sand
				2351	" " "
				2352	" " "
				2353	" " "
				2354	" " "
				2355	" " "
				2356	" " "
				2357	" " "
				2358	" " "
				2359	" " "
				2360	" " "
				2361	" " "
				2362	" " "
				2363	" " "
				2364	" " "
				2365	" " "
				2366	" " "
				2367	" " "
				2368	" " "
	För ägofig 2310-2378 minskas enl. utlåtandet blivande vardet och förbättringsvardet med $\frac{5\,269:89}{5\,947:25} \times 2874:50$				
					Summa
Ilstorp	ar 14'	Q	ar 1/4		Thomazine Stiernswärd äg. från 14/3 1940 Nils Hansson.
				2369	åker, sandbl. mylla på sand
				2370	" " "
				2371	" " "
				2372	" " "
				2373	" " "
					Transp.

PETTERSONSKA BOKTR.EKTR. SKARA

Areal								Nuvarande värde			Blivande värde			Förbättringsvärde		
Åker		Äng och odlingsmark		Annan duglig mark		Impediment och högl. mark		pr har	pr ägofigur		pr har	pr ägofigur		pr har	pr ägofigur	
Har	ar	Har	ar	Har	ar	Har	ar	Kr.	Kr.	öre	Kr.	Kr.	öre	Kr.	Kr.	öre
7		8		9		10		11	12		13	14		15	16	
19	45.0					1	51.0		13'646	-		19'450	-		5804	-
	13.5							800	108	-	1000	135	-	200	27	-
	08.0							〃	64	-	〃	80	-	〃	16	-
	99.0							〃	792	-	〃	990	-	〃	198	-
	27.0							750	202	50	〃	270	-	250	67	50
	22.0							〃	165	-	〃	220	-	〃	55	-
	19.0							〃	142	50	〃	190	-	〃	47	50
	16.0							800	128	-	〃	160	-	200	32	-
	15.0							〃	120	-	〃	150	-	〃	30	-
	12.0							〃	96	-	〃	120	-	〃	24	-
	08.0							〃	64	-	〃	80	-	〃	16	-
	09.0							〃	72	-	〃	90	-	〃	18	-
	08.0							〃	64	-	〃	80	-	〃	16	-
	10.0							〃	80	-	〃	100	-	〃	20	-
	04.5							850	55	25	〃	65	-	150	9	75
	10.5							〃	89	25	〃	105	-	〃	15	75
	13.0							〃	110	50	〃	130	-	〃	19	50
	12.0							〃	102	-	〃	120	-	〃	18	-
	08.5							〃	72	25	〃	85	-	〃	12	75
	09.5							〃	80	75	〃	95	-	〃	14	25
												22'715	-		6461	-
												2547	11		2547	11
22	71.5					1	51.0		16'254	-		20'167	89		3913	89
	13.5							850	114	75	1000	135	-	150	20	25
	09.0							〃	76	50	〃	90	-	〃	13	50
	05.0							〃	42	50	〃	50	-	〃	7	50
	14.0							600	84	-	〃	140	-	400	56	-
	10.0							〃	60	-	〃	100	-	〃	40	-
	51.5								377	75		515	-		137	25

Socken, by och hemman	Registernummer	Littera å kartan	Hemmanstal	Ägofigurens nummer	Delägares namn, hemvist m. m. samt ägobeskrivning
1	2	3	4	5	6
					Transp.
				2374	åker, sandbl. mylla på sand
	Enligt utlotandet minskas blivande värdet och förbättringsvärdet med $\frac{5269.89}{5947.25}$ x 159.25				
					Summa
Ilstorp	av 14'	Q	av 1/4		Thomazine Stiernsvärd äg. fr. 14/3 1940 Gösta Sjöbäck
				2375	åker, sandbl. mylla på sand
				2376	" " "
				2377	" " "
				2378	" " "
	Enligt utlotandet minskas blivande värdet och förbättringsvärdet med $\frac{5269.89}{5947.25}$ x 43.-				
					Summa
"	22²	P	1/4		Thomazine Stiernsvärd äg. fr. 14/3 1940 Henning Svensson.
				2379	dike
				2380	avlopp
				2381	åker, sandbl. mylla på sand
				2382	" " "
				2383	" " "
				2384	" " "
				2385	" " "
				2386	" " "
				2387	" " "
				2388	väg
				2389	åker " "
				2390	" " "
				2391	" " "
				2392	äng " "
				2393	väg
					Transp.

Areal								Nuvarande värde			Blivande värde			Förbättringsvärde		
Åker		Äng och odlingsmark		Annan duglig mark		Impediment och högl. mark		pr har	pr ägofigur		pr har	pr ägofigur		pr har	pr ägofigur	
Har	ar	Har	ar	Har	ar	Har	ar	Kr.	Kr.	öre	Kr.	Kr.	öre	Kr.	Kr.	öre
7		8		9		10		11	12		13	14		15	16	
	51.5								377	75		515	–		137	25
	05.5							600	33	–	1000	55	–	400	22	–
												570	–		159	25
												141	11		141	11
	57.0								410	75		428	89		18	14
	08.5							800	68	–	1000	85	–	200	17	–
	06.0							〃	48	–	〃	60	–	〃	12	–
	04.5							〃	36	–	〃	45	–	〃	9	–
	02.5							〃	20	–	〃	25	–	〃	5	–
												215	–		43	–
												38	10		38	10
	21.5								172	–		176	90		4	90
							24.0	–			–					
							42.0	–			–					
	94.0							900	846	–	1000	940	–	100	94	–
2	02.0							800	1616	–	900	1818	–	〃	202	–
	47.0							〃	376	–	〃	423	–	〃	47	–
	20.0							〃	160	–	〃	180	–	〃	20	–
	25.0							700	175	–	〃	225	–	200	50	–
	11.0							〃	77	–	〃	99	–	〃	22	–
	40.0							600	240	–	〃	360	–	300	120	–
							06.0	–			–			–		
	26.0							600	156	–	900	234	–	300	78	–
	39.0							700	273	–	〃	351	–	200	78	–
	54.0							800	432	–	〃	486	–	100	54	–
			43.0					400	172	–	600	258	–	200	86	–
							02.0	–			–			–		
5	58.0		43.0				74.0		4523	–		5374	–		851	–

Socken, by och hemman	Registernummer	Littera å kartan	Hemmanstal	Ägofigurens nummer	Delägares namn, hemvist m. m. samt ägobeskrivning
1	2	3	4	5	6
					Transp.
				2394	väg
				2395	åker, sandbl. mylla på sand
				2396	" " "
				2397	" " "
				2398	" " "
				2399	" " "
				2400	" " "
				2401	" " "
				2402	" " "
				2403	" " "
				2404	" " "
				2405	" " "
				2406	" " "
				2407	vattenhåla
				2408	åker " "
				2409	" " "
				2410	" " "
				2411	" " "
				2412	" " "
				2413	" " "
				2414	" " "
				2415	" " "
				2416	" " "
				2417	" " "
				2418	" " "
				2419	" " "
				2420	" " "
				2421	" " "
					Transp.

Areal								Nuvarande värde			Blivande värde			Förbättringsvärde		
Åker		Äng och odlingsmark		Annan duglig mark		Impediment och högl. mark		pr har	pr ägofigur		pr har	pr ägofigur		pr har	pr ägofigur	
Har	ar	Har	ar	Har	ar	Har	ar	Kr.	Kr.	öre	Kr.	Kr.	öre	Kr.	Kr.	öre
7		8		9		10		11	12		13	14		15	16	
5	58.0		43.0				74.0		4523	–		5374	–		851	–
							10.0	—			—			—		
	47.5							750	356	25	800	380	–	50	23	75
	30.0							700	210	–	900	270	–	200	60	–
1	57.0							"	1099	–	"	1413	–	"	314	–
	31.0							500	155	–	"	279	–	400	124	–
	64.0							600	384	–	"	576	–	300	192	–
	86.0							"	516	–	"	774	–	"	258	–
	33.0							"	198	–	"	297	–	"	99	–
1	92.0							"	1152	–	"	1728	–	"	576	–
2	10.0							700	1470	–	1000	2100	–	"	630	–
	39.0							"	273	–	"	390	–	"	117	–
2	89.0							800	2312	–	"	2890	–	200	578	–
1	88.0							"	1504	–	"	1880	–	"	376	–
							02.5	—			—			—		
	98.0							800	784	–	1000	980	–	200	196	–
	85.0							"	680	–	"	850	–	"	170	–
	09.0							850	76	50	"	90	–	1150	13	50
	78.0							"	663	–	"	780	–	"	117	–
	46.0							"	391	–	"	460	–	"	69	–
1	97.0							"	1674	50	"	1970	–	"	295	50
	57.0							"	484	50	"	570	–	"	85	50
	51.0							700	357	–	"	510	–	300	153	–
	72.0							"	504	–	"	720	–	"	216	–
1	85.0							850	1572	50	"	1850	–	150	277	50
	26.0							800	208	–	900	234	–	100	26	–
2	66.0							"	2128	–	"	2394	–	"	266	–
	91.0							850	773	50	"	819	–	50	45	50
1	21.0							"	1028	50	"	1089	–	"	60	50
33	06.5		43.0				86.5		25477	25		31667	–		6189	75

Socken, by och hemman	Registernummer	Littera å kartan	Hemmanstal	Ägofigurens nummer	Delägares namn, hemvist m. m. samt ägobeskrivning
1	2	3	4	5	6
					Transp.
				2422	åker, sandbl. mylla på sand
				2423	höglänt mark
					Summa
Ilstorp	av 16'	0	av 3/8		Thomazine Stiernswärd äg. fr. 14/3 1940 Henning Nilsson
				2424	äng, sandbl. mylla på sand
				2425	åker, " "
				2426	" " "
				2427	äng, " "
				2428	dike,
					Summa
" "	av 16'	0	3/8		Thomazine Stiernswärd äg. fr. 14/3 1940 Hugo Stein.
				2429	åker, sandbl. mylla på sand
				2430	" " "
				2431	" " "
				2432	höglänt mark
				2433	åker, sandbl. mylla på sand
				2434	" " "
				2435	" " "
				2436	" " "
				2437	" " "
				2438	" " "
				2439	" " "
				2440	" " "
				2441	" " "
					Transp.

Areal								Nuvarande värde			Blivande värde			Förbättringsvärde		
Aker		Äng och odlingsmark		Annan duglig mark		Impediment och högl. mark		pr har	pr ägofigur		pr har	pr ägofigur		pr har	pr ägofigur	
Har	ar	Har	ar	Har	ar	Har	ar	Kr.	Kr.	öre	Kr.	Kr.	öre	Kr.	Kr.	öre
7		8		9		10		11	12		13	14		15	16	
33	06.5		43.0				86.5		25'477	25		31'667	–		6189	75
1	12.0							850	952	–	900	1008	–	50	56	–
							29.0	—			–			—		
34	18.5		43.0			1	15.5		26'429	25		32'675	–		62'45	75
			23.0					550	126	50	600	138	–	50	11	50
	17.0							600	102	–	800	136	–	200	34	–
1	31.0							750	982	50	"	1048	–	50	65	50
		2	00.0					570	1140	–	600	1200	–	30	60	–
							07.5	—			—					
1	48.0	2	23.0				07.5		2351			2522	–		171	–
1	53.0							850	1300	50	900	1377	–	50	76	50
	17.0							"	144	50	"	153	–	"	8	50
	44.0							"	374	–	"	396	–	"	22	–
							52.5	—			—			—		
	25.0							850	212	50	900	225	–	50	12	50
	49.0							"	416	50	"	441	–	"	24	50
	20.0							"	170	–	"	180	–	"	10	–
	29.0							"	246	50	"	261	–	"	14	50
	70.0							"	595	–	1000	700	–	150	105	–
1	25.0							"	1062	50	"	1250	–	"	187	50
1	02.0							"	867	–	"	1020	–	"	153	–
	64.0							"	544	–	"	640	–	"	96	–
	43.0							"	365	50	"	430	–	"	64	50
7	41.0						52.5		6298	50		7073	–		774	50

Socken, by och hemman	Registernummer	Littera å kartan	Hemmanstal	Ägofigurens nummer	Delägares namn, hemvist m. m. samt ägobeskrivning
1	2	3	4	5	6
					Transp.
				2442	åker, sandbl. mylla på sand
				2443	" " "
				2444	" " "
				2445	avlopp
				2446	väg
				2447	åker " "
				2448	" " "
				2449	" " "
				2450	" " "
				2451	" " "
				2452	" " "
				2453	" " "
				2454	" " "
				2455	" " "
				2456	" " "
				2457	" " "
				2458	" " "
					Summa
Ilstorp	av 8^3	N	av 1/8		Thomazine Stierusvärd äg. fr. 14/3 1940 Hugo Steen
				2459	åker, sandbl. mylla på sand
				2460	" " "
				2461	" " "
					Summa
" "	av 8^3	N	av 1/8		Thomazine Stierusvärd äg. fr. 14/3 1940 Henning Nilsson
					Transp.

Areal								Nuvarande värde			Blivande värde			Förbättringsvärde		
Åker		Äng och odlingsmark		Annan duglig mark		Impediment och högl. mark		pr har	pr ägofigur		pr har	pr ägofigur		pr har	pr ägofigur	
Har	ar	Har	ar	Har	ar	Har	ar	Kr.	Kr.	öre	Kr.	Kr.	öre	Kr.	Kr.	öre
7		8		9		10		11	12		13	14		15	16	
7	41.0						52.5		6298	50		7073	-		774	50
	59.0							700	413	-	1000	590	-	300	177	-
	59.0							"	413	-	"	590	-	"	177	-
	79.0							"	553	-	"	790	-	"	237	-
							40.0	—			—			—		
							15.0	—			—			—		
	68.0							700	476	-	1000	680	-	300	204	-
	11.5							"	80	50	"	115	-	"	34	50
1	89.0							"	1323	-	"	1890	-	"	567	-
1	19.0							850	1011	50	"	1190	-	150	178	50
	65.0							"	552	50	"	650	-	"	97	50
1	04.0							"	884	-	"	1040	-	"	156	-
	26.0							800	208	-	"	260	-	200	52	-
	37.0							"	296	-	"	370	-	"	74	-
	30.0							"	240	-	"	300	-	"	60	-
	11.5							900	103	50	"	115	-	100	11	50
	20.0							"	180	-	"	200	-	"	20	-
	35.0							"	315	-	"	350	-	"	35	-
16	54.0					1	07.5		13347	50		16203	-		2855	50
	55.0							950	522	50	1000	550	-	50	27	50
	10.0							"	95	-	"	100	-	"	5	-
	14.0							"	133	-	"	140	-	"	7	-
	79.0								750	50		790	-		39	50

Socken, by och hemman	Registernummer	Littera å kartan	Hemmanstal	Ägofigurens nummer	Delägares namn, hemvist m. m. samt ägobeskrivning
1	2	3	4	5	6
					Transp.
				2462	äng, sandbl. mylla på sand
				2463	" " "
				2464	" " "
				2465	" " "
				2466	åker " "
				2467	" " "
				2468	" " "
				2469	" " "
				2470	" " "
				2471	" " "
				2472	" " "
				2473	väg
				2474	åker " "
				2475	" " "
				2476	" " "
				2477	" " "
				2478	" " "
	För ägofig. 2478.- minskas enl. utlåtandet blivande värdet och förbättringsvärdet med $\frac{29'942.55}{48'861.55} \times 76.-$				
					Summa
Ilstorp	av 8^2	M	av 1/8		Thomazine Stiernswärd äg. fr. 14/3 1940 Henning Nilsson
				2479	åker, sandbl. mylla på sand
				2480	" " "
				2481	" " "
				2482	" " "
				2483	" " "
				2484	dike " "
				2485	åker " "
					Transp.

Areal								Nuvarande värde			Blivande värde			Förbättringsvärde		
Aker		Äng och odlingsmark		Annan duglig mark		Impediment och högl. mark		pr har	pr ägofigur		pr har	pr ägofigur		pr har	pr ägofigur	
Har	ar	Har	ar	Har	ar	Har	ar	Kr.	Kr.	öre	Kr.	Kr.	öre	Kr.	Kr.	öre
7		8		9		10		11	12		13	14		15	16	
10	08.0						12.0		7959	-		9072	-		1113	-
1	05.0							700	735	-	900	945	-	200	210	-
2	98.0							"	2086	-	"	2682	-	"	596	-
4	75.0							600	2850	-	"	4275	-	300	1425	-
	44.0							"	264	-	"	396	-	"	132	-
	78.0							700	546	-	"	702	-	200	156	-
		1	38.0					380	524	40	400	552	-	20	27	60
20	08.0	1	38.0				12.0		14964	40		18624	-		3659	60
	39.0							950	370	50	1000	390	-	50	19	50
							16.0	-						-		
	39.0						16.0		370	50		390	-		19	50
	53.0							600	318	-	1000	530	-	400	212	-
	43.0							"	258	-	"	430	-	"	172	-
	24.0							"	144	-	"	240	-	"	96	-
	52.0							800	416	-	"	520	-	200	104	-
	02.0							950	19	-	"	20	-	50	1	-
	32.0							800	256	-	"	320	-	200	64	-
	26.0							"	208	-	"	260	-	"	52	-
	18.0							"	144	-	"	180		"	36	-
												2500	-		737	-
												653	06		653	06
2	50.0								1763	-		1846	94		83	94
	03.0							800	24	-	1000	30	-	200	6	-
												30	-		6	-
												5	32		5	32
	03.0								24	-		24	78		0	78

Socken, by och hemman	Registernummer	Littera å kartan	Hemmanstal	Ägofigurens nummer	Delägares namn, hemvist m. m. samt ägobeskrivning
1	2	3	4	5	6
Sandbäck	6^4	A	1/16		Per Larsson.
				2503	åker
				2504	"
				2505	"
				2506	"
				2507	"
				2508	"
				2509	"
				2510	"
				2511	"
				2512	väg
	För ägofig. 2503-2510 minskas blivande värdet och förbättringsvärdet med $\frac{5269.89 \times 161.-}{5947.25}$				
					Summa
"	6^2	G	1/8		Johan Nilsson.
				2513	avlopp
				2514	åker
				2515	"
				2516	"
				2517	"
				2518	"
				2519	"
				2520	"
				2521	"
				2522	"
				2523	"
				2524	"
				2525	"
				2526	"
				2527	"
					Transp.

Areal								Nuvarande värde			Blivande värde			Förbättringsvärde		
Aker		Äng och odlingsmark		Annan duglig mark		Impediment och högl. mark		pr har	pr ägofigur		pr har	pr ägofigur		pr har	pr ägofigur	
Har	ar	Har	ar	Har	ar	Har	ar	Kr.	Kr.	öre	Kr.	Kr.	öre	Kr.	Kr.	öre
7		8		9		10		11	12		13	14		15	16	
	05.5							800	44	—	1000	55	—	200	11	—
	06.0							800	48	—	"	60	—	"	12	—
	07.0							"	56	—	"	70	—	"	14	—
	09.0							"	72	—	"	90	—	"	18	—
	10.0							"	80	—	"	100	—	"	20	—
	22.0							"	176	—	"	220	—	"	44	—
	20.0							"	160	—	"	200	—	"	40	—
	02.0							900	18	—	"	20	—	100	2	—
	18.0							950	171	—	"	180	—	50	9	—
							16.0	—			—			—		
												995	—		170	—
												142	66		142	66
1	02.5						16.0		825	—		852	34		27	34
							10.0	—			—					
	52.0							600	312	—	1000	520	—	400	208	—
	24.0							"	144	—	"	240	—	"	96	—
	23.0							"	138	—	"	230	—	"	92	—
	22.0							"	132	—	"	220	—	"	88	—
	23.0							"	138	—	"	230	—	"	92	—
	25.0							"	150	—	"	250	—	"	100	—
	23.0							"	138	—	"	230	—	"	92	—
	37.0							"	222	—	"	370	—	"	148	—
	05.0							900	45	—	"	50	—	100	5	—
	25.0							"	225	—	"	250	—	"	25	—
	06.0							970	58	20	"	60	—	30	1	80
	47.0							800	376	—	"	470	—	200	94	—
	69.0							"	552	—	"	690	—	"	138	—
	57.0							"	456	—	"	570	—	"	114	—
							10.0		3086	20		4380	—		1293	80

Socken, by och hemman	Registernummer	Littera å kartan	Hemmanstal	Ägofigurens nummer	Delägares namn, hemvist m. m. samt ägobeskrivning
1	2	3	4	5	6
					Transp.
				2528	dike
				2529	åker, sandbl. mylla på sand
				2530	" " "
				2531	" " "
				2532	" " "
	För ägofig 2513-2523 minskas enl. utlåtandet blivande värdet och förbättringsvärdet med $\frac{5269.89}{5947.25} \times 946.-$				
					Summa
Sandbäck	6^5	B	1/16		Gottfrid Steen.
				2533	åker, sandbl. mylla på sand
				2534	" " "
				2535	" " "
				2536	" " "
				2537	" " "
				2538	" " "
				2539	" " "
				2540	tomt, förbättras ej
				2541	dike
				2542	väg
					Summa
"	2^{18}	D	48/1536		Gottfrid Steen.
				2543	åker, sandbl. mylla på sand
				2544	" " "
				2545	" " "
				2546	" " "
				2547	" " "
				2548	" " "
				2549	" " "
					Transp.

PETTERSONSKA BOKTR.EFTR. SKARA

Areal								Nuvarande värde			Blivande värde			Förbättringsvärde		
Åker		Äng och odlingsmark		Annan duglig mark		Impediment och högl. mark		pr har	pr ägofigur		pr har	pr ägofigur		pr har	pr ägofigur	
Har	ar	Har	ar	Har	ar	Har	ar	Kr.	Kr.	öre	Kr.	Kr.	öre	Kr.	Kr.	öre
7		8		9		10		11	12		13	14		15	16	
4	38.0						10.0		3086	20		4380	—		1293	80
							04.0	—			—			—		
	24.0							700	168	—	1000	240	—	300	72	—
1	17.0							"	819	—	"	1170	—	"	351	—
	82.0							800	656	—	"	820	—	200	164	—
	36.0							900	324	—	"	360	—	100	36	—
												6970	—		1916	80
												838	26		838	26
6	97.0						14.0		5053	20		6131	74		1078	54
	23.0							700	161	—	1000	230	—	300	69	—
1	34.0							"	938	—	"	1340	—	"	402	—
	20.0							750	150	—	"	200	—	250	50	—
1	30.0							800	1040	—	"	1300	—	200	260	—
	43.0							700	301	—	"	430	—	300	129	—
	52.0							800	416	—	"	520	—	200	104	—
	53.0							850	450	50	"	530	—	150	79	50
							18.0	—			—			—		
							04.5	—			—			—		
							14.0	—			—			—		
4	55.0						36.5		3456	50		4550	—		1093	50
	27.0							700	189	—	1000	270	—	300	81	—
	34.0							"	238	—	"	340	—	"	102	—
	43.0							"	301	—	"	430	—	"	129	—
	34.0							"	238	—	"	340	—	"	102	—
	10.0							800	80	—	"	100	—	200	20	—
	21.0							"	168	—	"	210	—	"	42	—
	16.0							900	144	—	"	160	—	100	16	—
1	85.0								1358	—		1850	—		492	—

Socken, by och hemman	Registernummer	Littera å kartan	Hemmanstal	Ägofigurens nummer	Delägares namn, hemvist m. m. samt ägobeskrivning
1	2	3	4	5	6
					Transp.
				2550	åker, sandbl. mylla grå sand
				2551	avlopp
					Summa
Sandbäck	1¹¹	Ak	1/16		Karl Nilsson
				2552	väg
				2553	åker, sandbl. mylla grå sand
				2554	" " "
				2555	" " "
					Summa
"	1¹⁰	Ai	1/16		Karl Nilsson
				2556	åker
					Summa
"	12	Aa	1/16		Karl Jönsson.
				2557	åker, sandbl. mylla grå sand
				2558	" " "
				2559	" " "
				2560	" " "
				2561	" " "
				2562	" " "
				2563	avlopp
				2564	hagmark mark
				2565	" "
				2566	väg
					Summa

Areal								Nuvarande värde			Blivande värde			Förbättringsvärde		
Åker		Äng och odlingsmark		Annan duglig mark		Impediment och högl. mark		pr har	pr ägofigur		pr har	pr ägofigur		pr har	pr ägofigur	
Har	ar	Har	ar	Har	ar	Har	ar	Kr.	Kr.	öre	Kr.	Kr.	öre	Kr.	Kr.	öre
7		8		9		10		11	12		13	14		15	16	
1	85.0								1358	-		1850	-		492	-
	49.0							900	441	-	1000	490	-	100	49	-
							07.0	—						—		
2	34.0						07.0		1799	-		2340	-		541	-
							04.0	—			—			—		
	59.0							900	531	-	1000	590	-	100	59	-
	72.0							950	684	-	"	720	-	50	36	-
	27.0							"	256	50	"	270	-	"	13	50
	58.0						04.0		1471	50		1580	-		108	50
	16.0							970	155	20	1000	160	-	30	4	80
	16.0								155	20		160	-		4	80
2	74.0							950	2603	-	1000	2740	-	50	137	-
1	70.0							800	1360	-	"	1700	-	200	340	-
	29.0							900	261	-	"	290	-	100	29	-
	56.0							950	532	-	"	560	-	50	28	-
1	07.0							750	802	50	"	1070	-	250	267	50
	14.5							800	116	-	"	145	-	200	29	-
							16.0	—			—			—		
							09.0	—			—			—		
							40.0	—			—			—		
							07.0	—			—			—		
6	50.5						72.0		5674	50		6505	-		830	50

Socken, by och hemman	Registernummer	Littera å kartan	Hemmanstal	Ägofigurens nummer	Delägares namn, hemvist m. m. samt ägobeskrivning
1	2	3	4	5	6
Sandbäck	1 27	B	9/256		Jöns Persson.
				2567	åker, sandbl. mylla på sand
				2568	" " "
				2569	" " "
					Summa
"	1 12	A	1/32		Jöns Persson.
				2570	åker, sandbl. mylla på sand
				2571	" " "
				2572	" " "
				2573	" " "
				2574	" " "
				2575	" " "
				2576	väg
					Summa
"	1 26	A	7/256		Karl Jönsson.
				2577	åker, sandbl. mylla på sand
				2578	" " "
				2579	tomt med väg
				2580	avlopp
				2581	åker, sandbl. mylla på sand
				2582	" " "
					Summa
"	1 14	C	1/128		Karl Jönsson.
				2583	åker, sandbl. mylla på sand
				2584	" " "
				2585	avlopp " "
					Transp.

Areal								Nuvarande värde			Blivande värde			Förbättringsvärde		
Åker		Äng och odlingsmark		Annan duglig mark		Impediment och högl. mark		pr har	pr ägofigur		pr har	pr ägofigur		pr har	pr ägofigur	
Har	ar	Har	ar	Har	ar	Har	ar	Kr.	Kr.	öre	Kr.	Kr.	öre	Kr.	Kr.	öre
7		8		9		10		11	12		13	14		15	16	
	28.0							970	271	60	1000	280	–	30	8	40
	38.0							"	368	60	"	380	–	"	11	40
	56.0							950	532	–	"	560	–	50	28	–
1	22.0								1172	20		1220	–		47	80
	17.5							970	169	75	1000	175	–	30	5	25
	21.0							900	189	–	"	210	–	100	21	–
	63.0							980	617	40	"	630	–	20	12	60
	22.0							"	215	60	"	220	–	"	4	40
	01.5							"	14	70	"	15	–	"		30
	07.5							"	73	50	"	75	–	"	1	50
							12.0	—			—			—		
1	32.5						12.0		1279	95		1325	–		45	05
	53.0							900	477	–	1000	530	–	100	53	–
	93.0							"	837	–	"	930	–	"	93	–
							09.0	—			—			—		
							08.0	—			—			—		
1	13.0							750	847	50	1000	1130	–	250	282	50
1	32.0							850	1122	–	"	1320	–	150	198	–
3	91.0						17.0		3283	50		3910	–		626	50
	58.0							850	493	–	1000	580	–	150	87	–
	34.0							750	255	–	"	340	–	250	85	–
							02.0	—			—					
	92.0						02.0		748	–		920	–		172	–

Socken, by och hemman	Registernummer	Littera å kartan	Hemmanstal	Ägofigurens nummer	Delägares namn, hemvist m. m. samt ägobeskrivning
1	2	3	4	5	6
					Transp.
				2586	fount
				2587	väg
				2588	åker, sandbl. mylla på sand
					Summa
Sandbäck	1 13	B	3/128		Nils Jonsson.
				2589	fount
				2590	avloppr
				2591	åker, sandbl. mylla på sand
				2592	" " "
				2593	" " "
				2594	" " "
					Summa
Sjöbo	1 19	A	1/32		Nils Jonsson
				2595	åker, sandbl. mylla på sand
				2596	" " "
				2597	" " "
				2598	fount
				2599	avloppr
					Summa
" "	1 17	C	7/1024		Nils Jonsson
				2600	fount och väg
				2601	åker, sandbl. mylla på sand
				2602	" " "
				2603	" " "
					Summa

Areal								Nuvarande värde			Blivande värde			Förbättringsvärde		
Åker		Äng och odlingsmark		Annan duglig mark		Impediment och högl. mark		pr har	pr ägofigur		pr har	pr ägofigur		pr har	pr ägofigur	
Har	ar	Har	ar	Har	ar	Har	ar	Kr.	Kr.	öre	Kr.	Kr.	öre	Kr.	Kr.	öre
7		8		9		10		11	12		13	14		15	16	
	92.0						02.0		748	—		920	—		172	—
							20.0	—								
							02.0	—								
	18.0							850	153	—	1000	180	—	150	27	—
1	10.0						24.0		901	—		1100	—		199	—
							01.0	—								
							04.5	—								
	56.0							800	448	—	1000	560	—	200	112	—
	78.0							"	624	—	"	780	—	"	156	—
1	02.0							900	918	—	"	1020	—	100	102	—
	74.0							850	629	—	900	666	—	50	37	—
3	10.0						05.5		2619	—		3026	—		407	—
1	96.0							850	1666	—	900	1764	—	50	98	—
	55.0							800	440	—	1000	550	—	200	110	—
	46.0							"	368	—	"	460	—	"	92	—
							04.0	—			—			—		
							03.5	—			—			—		
2	97.0						07.5		2474	—		2774	—		300	—
							19.0				—					
	12.0							900	108	—	1000	120	—	100	12	—
	54.0							970	523	80	"	540	—	30	16	20
	02.0							980	19	60	"	20	—	20	—	40
	68.0						19.0		651	40		680	—		28	60

Socken, by och hemman	Registernummer	Littera å kartan	Hemmanstal	Ägofigurens nummer	Delägares namn, hemvist m. m. samt ägobeskrivning
1	2	3	4	5	6
Sjöbo	1^{18}	D	7/512		Nils Jönsson
				2604	åker, sandbl. mylla på sand
				2605	" " "
				2606	tomt
					Summa
"	1^{15}	A	145/1024		Per Andersson.
				2607	åker, sandbl. mylla på sand
				2608	" " "
				2609	" " "
					Summa
"	1^{20}	B	1/32		William Lundgren.
				2610	åker, sandbl. mylla på sand
				2611	" " "
				2612	" " "
				2613	" " "
				2614	avlopp
					Summa
"	1^{6}	Ac	1/16		William Lundgren.
				2615	avlopp
				2616	tomt
				2617	åker, sandbl. mylla på sand
				2618	" " "
				2619	" " "
				2620	" " "
				2621	" " "
					Summa

PETTERSONSKA EDKTR.EFTR. SKARA

Areal								Nuvarande värde			Blivande värde			Förbättringsvärde		
Åker		Äng och odlingsmark		Annan duglig mark		Impediment och högl. mark		pr har	pr ägofigur		pr har	pr ägofigur		pr har	pr ägofigur	
Har	ar	Har	ar	Har	ar	Har	ar	Kr.	Kr.	öre	Kr.	Kr.	öre	Kr.	Kr.	öre
7		8		9		10		11	12		13	14		15	16	
	06.0							980	58	80	1000	60	—	20	1	20
	88.0							970	853	60	"	880	—	80	26	40
							21.0	—			—					
	94.0						21.0		912	40		940	—		27	60
	42.0							970	407	40	1000	420	—	30	12	60
	72.0							980	705	60	"	720	—	20	14	40
	18.0							"	176	40	"	180	—	"	3	60
1	32.0								1289	40		1320	—		30	60
	29.0							900	261	—	1000	290	—	100	29	—
	42.0							800	336	—	"	420	—	200	84	—
	48.0							"	384	—	"	480	—	"	96	—
1	91.0							850	1623	50	900	1719	—	50	95	50
							03.5	—			—			—		
3	10.0						03.5		2604	50		2909	—		304	50
							08.0	—								
							25.0	—								
	85.0							900	765	—	1000	850	—	100	85	—
1	15.0							800	920	—	"	1150	—	200	230	—
	86.0							"	688	—	"	860	—	—	172	—
	13.0							850	110	50	"	130	—	150	19	50
2	76.0							750	2070	—	800	2208	—	50	138	—
5	75.0						33.0		4553	50		5198	—		644	50

Socken, by och hemman	Registernummer	Littera å kartan	Hemmanstal	Ägofigurens nummer	Delägares namn, hemvist m. m. samt ägobeskrivning
1	2	3	4	5	6
Sjöbo	1[7]	Af	1/16		Edvin Persson.
				2622	åker, sandbl. mylla på sand
				2623	" " "
				2624	" " "
				2625	" " "
				2626	" " "
				2627	" " "
				2628	" " "
				2629	" " "
				2630	avlopp
					Summa
	1[8]	Ag	1/16		Edvin Persson.
				2631	åker, sandbl. mylla på sand
				2632	" " "
				2633	" " "
				2634	" " "
				2634a	" " "
					Summa
Sövde socken.					Thomazine Stiernswärd
Sövdemölla	1[1]	A	1/2		äg. fr. 14/3 1940 Kungl. Flygförvaltningen
				2635	åker, sandmylla på sand
				2636	" " "
				2637	" " "
				2638	högländt mark
				2639	" "
				2640	" "
				2641	väg
				2642	åker, förbättras ej
					Transp.

Areal								Nuvarande värde			Blivande värde			Förbättringsvärde		
Aker		Äng och odlingsmark		Annan duglig mark		Impediment och högl. mark		pr har	pr ägofigur		pr har	pr ägofigur		pr har	pr ägofigur	
Har	ar	Har	ar	Har	ar	Har	ar	Kr.	Kr.	öre	Kr.	Kr.	öre	Kr.	Kr.	öre
7		8		9		10		11	12		13	14		15	16	
1	06.0							750	795	—	800	848	—	50	53	—
	66.0							800	528	—	1000	660	—	200	132	—
	32.0							"	256	—	"	320	—	"	64	—
	47.0							"	376	—	"	470	—	"	94	—
	40.0							"	320	—	"	400	—	"	80	—
	42.0							"	336	—	"	420	—	"	84	—
1	39.0							"	111.2	—	"	1390	—	"	278	—
1	31.0							900	1179	—	"	1310	—	100	131	—
							05.0	—			—			—		
6	03.0						05.0		4902	—		5818	—		916	—
	90.0							950	855	—	1000	900	—	50	45	—
	11.0							900	99	—	"	110	—	100	11	—
	87.0							"	783	—	"	870	—	"	87	—
1	06.3							750	795	—	800	848	—	50	53	—
	69.0							770	531	30	"	552	—	30	20	70
3	63.0								3063	30		3280	—		216	70
1	82.0							550	1001	—	600	1092	—	50	91	—
	49.0							"	269	50	"	294	—	"	24	50
4	10.0							"	2255	—	"	2460	—	"	205	—
							11.5	—			—			—		
							03.0	—			—			—		
							20.0	—			—			—		
							09.0	—			—			—		
							45.0	—			—			—		
6	41.0						88.5		3525	50		3846	—		329	50

Socken, by och hemman	Registernummer	Littera å kartan	Hemmanstal	Ägofigurens nummer	Delägares namn, hemvist m. m. samt ägobeskrivning
1	2	3	4	5	6
					Transp.
				2643	åker, förbättras ej
				2644	" " "
				2645	äng, " "
				2646	" " "
				2647	åker " "
				2648	" " "
				2649	äng, " "
				2650	" " "
				2651	äng " "
				2652	åker, " "
				2653	äng " "
				2654	åker " "
				2655	" " "
				2656	äng " "
				2657	" " "
				2658	åker " "
				2659	" " "
				2660	Klingvallsån
	För ägofig 2635-2640 minskas enl. utlåtandet blivande värdet och förbättringsvärdet med $\frac{29'942.55}{42'861.55} \times 320.50$				
					Summa
Sövdeborg	1'		8½		Thomazine Stiernswärd
				2661	Klingvallsån
				2662	gammal åfåra
				2663	äng, förbättras ej
				2664	åker, " "
				2665	" " "
				2666	äng " "
					Summa

Areal								Nuvarande värde			Blivande värde			Förbättringsvärde		
Åker		Äng och odlingsmark		Annan duglig mark		Impediment och högl. mark		pr har	pr ägofigur		pr har	pr ägofigur		pr har	pr ägofigur	
Har	ar	Har	ar	Har	ar	Har	ar	Kr.	Kr.	öre	Kr.	Kr.	öre	Kr.	Kr.	öre
7		8		9		10		11	12		13	14		15	16	
6	41.0						88.5		3525	50		3846	—		320	50
							14.5	—			—			—		
							55.0	—			—			—		
							03.0	—			—			—		
							12.0	—			—			—		
							02.5	—			—			—		
							13.5	—			—			—		
							02.0	—			—			—		
							03.0	—			—			—		
							09.0	—			—			—		
							05.0	—			—			—		
							11.0	—			—			—		
							85.0	—			—			—		
							05.0	—			—			—		
							03.5	—			—			—		
							10.5	—			—			—		
							08.0	—			—			—		
							45.0	—			—			—		
							76.0	—			—			—		
												3846	—		320	50
												223	90		223	90
6	41.0					4	54.0		3525	50		3622	10		96	60
							28.0	—			—			—		
							05.0	—			—			—		
							12.5	—			—			—		
						1	28.0	—			—			—		
							03.0	—			—			—		
						1	23.0	—			—			—		
						2	99.5									

Socken, by och hemman	Registernummer	Littera å kartan	Hemmanstal	Ägofigurens nummer	Delägares namn, hemvist m. m. samt ägobeskrivning
1	2	3	4	5	6
Sövde	av 8'	C	av 1/4		Thomazine Stiernswärd äg. fr. 14/3 1940 Kungl. Flygförvaltningen
				2667	åker, sandmylla på sand
				2668	" " "
				2669	" " "
				2670	" " "
	Enligt utlåtandet minskas blivande värdet och förbättrings värdet med 29'942.55 / 42'861.55 x 158.50				Summa
"	av 8'	C	av 1/4		Thomazine Stiernswärd arr: Alfred Andersson.
				2671	väg
				2672	åker, sandbl. mylla på sand
				2673	" " "
	Enligt utlåtandet minskas blivande värdet och förbättrings värdet med 29'942.55 / 42'861.55 x 13.60				Summa
"	av 8'	C	av 1/4		Thomazine Stiernswärd äg. fr. 14/3 1940 Henning Nilsson
				2674	åker, sandbl. mylla på sand
				2675	" " "
				2676	" " "
				2677	" " "
				2678	" " "
				2679	" " "
				2680	" " "
				2681	" " "
				2682	" " "
				2683	" " "
				2684	väg
				2685	högländt mark
					Transp.

Areal								Nuvarande värde			Blivande värde			Förbättringsvärde		
Åker		Äng och odlingsmark		Annan duglig mark		Impediment och högl. mark		pr har	pr ägofigur		pr har	pr ägofigur		pr har	pr ägofigur	
Har	ar	Har	ar	Har	ar	Har	ar	Kr.	Kr.	öre	Kr.	Kr.	öre	Kr.	Kr.	öre
7		8		9		10		11	12		13	14		15	16	
	35.0							700	245	–	800	280	–	100	35	–
	64.0							"	448	–	"	512	–	"	64	–
	49.0							"	343	–	"	392	–	"	49	–
	21.0							550	115	50	600	126	–	50	10	50
												1310	–		158	50
												110	73		110	73
1	69.0								1151	50		1199	27		47	77
							06.5	—								
	04.5							520	23	40	600	27	–	80	3	60
	12.5							"	65	–	"	75	–	"	10	–
												102	–		13	60
												9	50		9	50
	17.0						06.5		88	40		92	50		4	10
	15.5							500	77	50	600	93	–	100	15	50
	22.0							"	110	–	"	132	–	"	22	–
	27.0							"	135	–	"	162	–	"	27	–
	32.0							"	160	–	"	192	–	"	32	–
	50.0							"	250	–	"	300	–	"	50	–
	38.0							"	190	–	"	228	–	"	38	–
	40.0							"	200	–	"	240	–	"	40	–
	44.0							"	220	–	"	264	–	"	44	–
3	39.0							"	1695	–	"	2034	–	"	339	–
	46.0							"	230	–	"	276	–	"	46	–
							18.0	—			—			—		
							99.0	—			—			—		
6	53.5					1	17.0		3267	50		3921	–		653	50

Socken, by och hemman	Registernummer	Littera å kartan	Hemmanstal	Ägofigurens nummer	Delägares namn, hemvist m. m. samt ägobeskrivning
1	2	3	4	5	6
					Transp.
				2686	väg
	Enligt utlåtandet minskas blivande värdet och förbättringsvärdet med $\frac{29'942.55}{42'861.55} \times 653.50$				
					Summa
Sövde	av 10'	E	av 1/4		Thomazine Stierneswärd äg. fr. 14/3 1940 Nils Nilsson.
				2687	åker, sandbl. mylla på sand
				2688	" " "
				2689	" " "
				2690	" " "
				2691	" " "
				2692	" " "
				2693	" " "
				2694	" " "
				2695	" " "
				2696	" " "
				2697	tomt
				2698	väg
	Enligt utlåtandet minskas blivande värdet och förbättringsvärdet med $\frac{29'942.55}{42'861.55} \times 910.-$				
					Summa
" "	av 10'	E	av 1/4		Thomazine Stierneswärd äg. fr. 14/3 1940 Nils Gullstrand
				2699	åker, sandbl. mylla på sand
				2700	" " "
				2701	" "
	Enligt utlåtandet minskas blivande värdet och förbättringsvärdet med $\frac{29'942.55}{42'861.55} \times 295$				
					Summa
" "	7'	BB	1/4		Thomazine Stierneswärd äg. fr. 14/3 1940 Nils Gullstrand
					Transp.

PETTERSONSKA BOKTR. EFTR. SKARA

379476

Areal								Nuvarande värde			Blivande värde			Förbättringsvärde		
Åker		Äng och odlingsmark		Annan duglig mark		Impediment och högl. mark		pr har	pr ägofigur		pr har	pr ägofigur		pr har	pr ägofigur	
Har	ar	Har	ar	Har	ar	Har	ar	Kr.	Kr.	öre	Kr.	Kr.	öre	Kr.	Kr.	öre
7		8		9		10		11	12		13	14		15	16	
6	53.5					1	17.0		3267	50		3921	–		653	50
							22.0									
												3921	–		653	50
												456	53		456	53
6	53.5					1	39.0		3267	50		3464	47		196	97
	82.0							600	492	–	800	656	–	200	164	–
	39.0							〃	234	–	〃	312	–	〃	78	–
	83.0							〃	498	–	〃	664	–	〃	166	–
	66.0							〃	396	–	〃	528	–	〃	132	–
	30.0							〃	180	–	〃	240	–	〃	60	–
	47.0							500	235	–	600	282	–	100	47	–
	48.0							〃	240	–	〃	288	–	〃	48	–
	76.0							〃	380	–	〃	456	–	〃	76	–
1	00.0							〃	500	–	〃	600	–	〃	100	–
	39.0							〃	195	–	〃	234	–	〃	39	–
							33.0	—			—			—		
							10.0	—			—			—		
												4260	–		910	–
												635	71		635	71
6	10.0						43.0		3350	–		3624	29		274	29
	97.0							500	485	–	600	582	–	100	97	–
	62.0							600	372	–	800	496	–	200	124	–
	37.0							〃	222	–	〃	296	–	〃	74	–
												1374	–		295	–
												206	08		206	08
1	96.0								1079	–		1167	92		88	92

Socken, by och hemman	Registernummer	Littera å kartan	Hemmanstal	Ägofigurens nummer	Delägares namn, hemvist m. m. samt ägobeskrivning
1	2	3	4	5	6
					Transp.
				2702	åker, sandbl. mylla på sand
				2703	" " "
				2704	" " "
				2705	" " "
				2706	" " "
				2707	fount
					Enligt utlåtandet minskas blivande värdet och förbättringsvärdet med $\frac{29'942.55}{42'861.55} \times 1686.-$
					Summa
Sövde	5'	GB	1/4		Thomazius Stiernvärd äg. f. $\frac{14}{3}$ 1940 Nils Gullstrand.
				2708	åker, sandbl. mylla på sand
				2709	" " "
				2710	" " "
				2711	" " "
				2712	" " "
				2713	" " "
				2714	"
					Enligt utlåtandet minskas blivande värdet och förbättringsvärdet med $\frac{29'942.55}{42'861.55} \times 1338.50$
					Summa
"	4'	AB	1/4		Thomazius Stiernvärd äg. f. $\frac{14}{3}$ 1940 Nils Gullstrand.
				2715	åker, sandbl. mylla på sand
				2716	" " "
				2717	" " "
				2718	" " "
					Enligt utlåtandet minskas blivande värdet och förbättringsvärdet med $\frac{29'942.55}{42'861.55} \times 513.-$
					Summa

Areal								Nuvarande värde			Blivande värde			Förbättringsvärde		
Åker		Äng och odlingsmark		Annan duglig mark		Impediment och högl. mark		pr har	pr ägofigur		pr har	pr ägofigur		pr har	pr ägofigur	
Har	ar	Har	ar	Har	ar	Har	ar	Kr.	Kr.	öre	Kr.	Kr.	öre	Kr.	Kr.	öre
7		8		9		10		11	12		13	14		15	16	
4	35.0							500	2175	–	800	3480	–	300	1305	–
	40.0							600	240	–	"	320	–	200	80	–
	09.0							450	40	50	600	54	–	150	13	50
	81.0							"	364	50	"	486	–	"	121	50
	83.0							400	332	–	"	498	–	200	166	–
							37.0	–						–		
												4838	–		1686	–
												1177	82		1177	82
6	48.0						37.0		3152	–		3660	18		508	18
	65.0							500	325	–	800	620	–	300	195	–
	65.0							"	325	–	"	520	–	"	195	–
1	25.0							350	437	50	600	750	–	250	312	50
	96.0							"	336	–	"	576	–	"	240	–
2	19.0							450	985	50	"	1314	–	150	328	50
	45.0							"	202	50	"	270	–	"	67	50
							13.0	–			–					
												3950	–		1338	50
												935	06		935	06
6	15						13.0		2611	50		3014	94		403	44
1	78.0							500	890	–	600	1068	–	100	178	–
	21.0							"	105	–	"	126	–	"	21	–
	60.0							450	270	–	"	360	–	150	90	–
2	24.0							500	1120	–	"	1344	–	100	224	–
												2878	–		513	–
												358	38		358	38
4	83.0								2385	–		2539	62		154	62

Socken, by och hemman	Registernummer	Littera å kartan	Hemmanstal	Ägofigurens nummer	Delägares namn, hemvist m. m. samt ägobeskrivning
1	2	3	4	5	6
Sövde	3'	F	1/4		Thomazine Stierusvärd äg. fr. 14/3 1940 Nils Gullstrand.
				2719	åker, sandbl. mylla på sand
				2720	" " "
				2721	" " "
				2722	" " "
	Enligt utlåtandet minskas blivande värdet och förbättringsvärdet med 29'942.55 x 152.- / 42'861.55				Summa
"	av 6'	H	av 1/4		Thomazine Stierusvärd arr. Nils Henrikssson
				2723	fälad förbättras ej
				2724	Gjungmark, " "
				2725	" " "
					Summa
"	av 6'	H	av 1/4		Thomazine Stierusvärd arr: Ernst Gullstrand.
				2726	fälad, förbättras ej
				2727	högländt mark
				2728	avlopp
					Summa
"	av 6'	H	av 1/4		Thomazine Stierusvärd arr: Axel Holmqvist
				2729	avlopp
				2730	åker, sandmylla på sand
				2731	" " "
				2732	betesmark, förbättras ej
				2733	väg
					Transp.

PETTERSONSKA BOKTR. EFTR. SKARA

Areal								Nuvarande värde			Blivande värde			Förbättringsvärde		
Aker		Äng och odlingsmark		Annan duglig mark		Impediment och högl. mark		pr har	pr ägofigur		pr har	pr ägofigur		pr har	pr ägofigur	
Har	ar	Har	ar	Har	ar	Har	ar	Kr.	Kr.	öre	Kr.	Kr.	öre	Kr.	Kr.	öre
7		8		9		10		11	12		13	14		15	16	
44.0								500	220 —		600	264 —		100	44 —	
62.0								550	341 —		4	372 —		50	31 —	
62.0								500	260 —		4	312 —		100	52 —	
50.0								550	275 —		4	300 —		50	25 —	
												1248 —			152 —	
												106 19			106 19	
208.0									1096 —			1141 81			4581	
						1	70.0	—			—			—		
							09.0	—			—			—		
							19.0	—			—			—		
						1	98.0									
						4	13.0	—			—			—		
							11.5	—			—			—		
							24.0	—			—			—		
						4	48.5									
							17.0	—								
38.0								450	171 —		600	228 —		150	57 —	
25.0								500	125 —		4	150 —		100	25 —	
							26.0	—			—			—		
							06.0	—			—			—		
63.0							51.0		296 —			378 —			82 —	

Socken, by och hemman	Registernummer	Littera å kartan	Hemmanstal	Ägofigurens nummer	Delägares namn, hemvist m. m. samt ägobeskrivning
1	2	3	4	5	6
					Transp.
				2734	åker, sandmylla på sand
				2735	" sandbl. mylla "
				2736	betesmark, förbättras ej
				2737	åker, sandbl. mylla på sand
				2738	" " "
				2739	" " "
				2740	" " "
				2741	" " "
				2742	" " "
				2743	" " "
				2744	" " "
					Enligt utlåtandet minskas blivande värdet och förbättringsvärdet med $\frac{29'942.55}{42'861.55} \times 577.-$
					Summa
Sörde	ar 6'	H I	ar 1/4		Thomasina Stiernsvärd äg. fr. $\frac{14}{3}$ 1940 Hemming Nilsson
				2745	åker, sandbl. mylla på sand
				2746	" " "
					Enligt utlåtandet minskas blivande värdet och förbättringsvärdet med $\frac{29'942.55}{42'861.55} \times 143.-$
					Summa
Lägvöd	ar 1'	B I	ar 1/4		Thomasina Stiernsvärd äg. fr. $\frac{14}{3}$ 1940 Nils Gullstrand.
				2747	åker, sandbl. mylla på sand
					Enligt utlåtandet minskas blivande värdet och förbättringsvärdet med $\frac{29'942.55}{42'861.55} \times 102.-$
					Summa
"	ar 1'	B I	ar 1/4		Thomasina Stiernsvärd äg. fr. $\frac{14}{3}$ 1940 Nils Nilsson
				2748	åker, sandbl. mylla på sand
				2749	" " "
					Enligt utlåtandet minskas blivande värdet och förbättringsvärdet med $\frac{29'942.55}{42'861.55} \times 750.-$
					Summa

Areal								Nuvarande värde			Blivande värde			Förbättringsvärde		
Åker		Äng och odlingsmark		Annan duglig mark		Impediment och högl. mark		pr har	pr ägofigur		pr har	pr ägofigur		pr har	pr ägofigur	
Har	ar	Har	ar	Har	ar	Har	ar	Kr.	Kr.	öre	Kr.	Kr.	öre	Kr.	Kr.	öre
7		8		9		10		11	12		13	14		15	16	
	63.0						51.0		296	-		378	-		82	-
	61.0							450	274	50	600	366	-	150	91	50
	77.0							500	385	-	800	616	-	300	231	-
						2	06.0	—			—					
	78.0							500	390	-	600	468	-	100	78	-
	25.0							"	125	-	"	150	-	"	25	-
	23.0							"	115	-	"	138	-	"	23	-
	43.0							550	236	50	"	258	-	50	21	50
	29.0							"	159	50	"	174	-	"	14	50
	11.5							"	63	25	"	69	-	"	5	75
	08.5							"	46	75	"	51	-	"	4	25
	01.0							"	5	50	"	6	-	"		50
												2674	-		577	-
												403	08		403	08
4	20.0					2	57.0		2097	-		2270	92		173	92
1	11.0							700	777	-	800	888	-	100	111	-
	16.0							600	96	-	"	128	-	200	32	-
												1016	-		143	-
												99	90		99	90
1	27.0								873	-		916	10		43	10
	34.0							500	170	-	800	272	-	300	102	-
												272	-		102	-
												71	26		71	26
	34.0								170	-		200	74		30	74
1	27.0							500	635	-	800	1016	-	300	381	-
1	23.0							"	615	-	"	984	-	"	369	-
												2000	-		750	-
												523	94		523	94
2	50.0								1250	-		1476	06		226	06

Socken, by och hemman	Registernummer	Littera å kartan	Hemmanstal	Ägofigurens nummer	Delägares namn, hemvist m. m. samt ägobeskrivning
1	2	3	4	5	6
Lågröd	av 1'	BI	av 1/4		Thomazine Stiernswärd
					äg. fr. 14/3 1940 Henning Wilsson
				2750	avlopp
				2751	åker, sandbl. mylla på sand
				2752	" " "
				2753	" " "
				2754	" " "
				2755	" " "
				2756	" " "
				2757	" " "
				2758	väg
				2759	åker, sandbl. mylla på sand
				2760	" " "
				2761	" " "
				2762	" " "
				2763	" " "
				2764	" " "
				2765	väg
	Enligt utlåtandet minskas blivande värdet och förbättringsvärdet med 29'942.55 / 42'861.55 x 3773.–				
					Summa
Nya Lågröd					Thomazine Stiernswärd
					äg. fr. 14/3 1940 Henning Wilsson
				2766	åker, sandbl. mylla på sand
				2767	" " "
				2768	" " "
				2769	" " "
					Summa

PETTERSCHSKA BOKTR EFTR. SKARA

Areal								Nuvarande värde			Blivande värde			Förbättringsvärde		
Aker		Äng och odlingsmark		Annan duglig mark		Impediment och högl. mark		pr har	pr ägofigur		pr har	pr ägofigur		pr har	pr ägofigur	
Har	ar	Har	ar	Har	ar	Har	ar	Kr.	Kr.	öre	Kr.	Kr.	öre	Kr.	Kr.	öre
7		8		9		10		11	12		13	14		15	16	
							50.0	—								
1	45.0							650	942	50	800	1160	—	150	217	50
1	75.0							600	1050	—	"	1400	—	200	350	—
1	10.0							"	660	—	"	880	—	"	220	—
2	85.0							"	1710	—	"	2280	—	"	570	—
2	57.0							650	1670	50	"	2056	—	150	385	50
	09.0							600	54	—	"	72	—	200	18	—
	04.5							"	27	—	"	36	—	"	9	—
							09.0	—			—					
5	78.0							550	3179	—	800	4624	—	250	1445	—
	48.0							600	288	—	"	384	—	200	96	—
1	25.0							700	875	—	"	1000	—	100	125	—
1	33.0							750	997	50	"	1064	—	50	66	50
	22.0							"	165	—	"	176	—	"	11	—
1	73.0							650	1124	50	"	1384	—	150	259	50
							07.0	—			—			—		
												16516	—		3773	—
												2635	77		2635	77
20	64.5						66.0		12743	—		13880	23		1137	23
	60.0							850	510	—	900	540	—	50	30	—
2	34.0							790	1848	60	800	1872	—	10	23	40
1	60.0							770	1232	—	"	1280	—	30	48	—
1	46.0							790	1153	40	"	1168	—	10	14	60
6	00.0								4744	—		4863	—		116	—

Socken, by och hemman	Registernummer	Littera å kartan	Hemmantal	Ägofigurens nummer	Delägares namn, hemvist m. m. samt ägobeskrivning
1	2	3	4	5	6
Hammarudda					
Everlövs socken.					
Hammarstorpsmölla	1¹		1/8	1-13	Lars Jönsson
Hammarstorp	5²	Bb	1/6	234-239 14-30	Jöns Jönsson
"	9³	Hh	3/16	76-81 31-38	Jöns Larsson
"	9⁵	B	279/4208	39-56	Lars Jönsson
"	9¹⁷	E	18/2630	57	Anders Finlander
"	9¹⁶	D	9/2630	58	"
"	9¹³	C	9/2630	59	"
"	9¹⁴	B	9/2630	60	"
"	9¹⁸	A	213/8416	61-64	Lars Anderssan
"	9²⁰	C	27/8416	65-65a	Anders Finlander
"	9⁶	C	57/2104	66-73	"
"	9⁷	D	87/4208	74-75	"
"	7³	Ge	3/8	82-110	Arvid Anderssan
"	7²	Gf	1/8	111-134	"
"	4²	Da	1/4	135-149	Jöns Persson
"	4³	Db	1/4	150-153	Per Nilsson
"	6²	Fc	1/4	154-168	Emil Ahlgren
"	3¹	C	1/2		
"	8¹		1/2	169-182	Malte Nilsson
"					
Mossen	1¹		anst.	183-195	Hans Olsson
Hammarstorps	5²¹	A	55/512	196-198	Jöns Persson
"	5²⁰	Ac	11/512	199-200	John Olsson
"	5¹⁷	E	1/512	201-203	Per Anderssan
"	5⁹	C	1/16	204-207	Nils Dahlin
"	5¹²	F	1/16	208-211	"
"	5¹¹	E	1/16	212-216	Jöns Persson

Trunsp.

Areal								Nuvarande värde			Blivande värde			Förbättringsvärde		
Åker		Äng och odlingsmark		Annan duglig mark		Impediment och högl. mark		pr har	pr ägofigur		pr har	pr ägofigur		pr har	pr ägofigur	
Har	ar	Har	ar	Har	ar	Har	ar	Kr.	Kr.	öre	Kr.	Kr.	öre	Kr.	Kr.	öre
7		8		9		10		11	12		13	14		15	16	
	31.5	5	55.5				53.5		2043	25		3345	-		1301	75
		1	56.0				01.0		307	40		369	-		61	60
	41.0	2	60.5				42.0		1126	-		1866	-		740	-
	15.5		50.5		13.5		17.5		217	50		329	50		112	-
	45.0	3	51.0				12.5		1606	50		2332	-		725	50
		6	20.5				31.0		1028	75		2793	50		1764	75
	11.5								74	75		92	-		17	25
	04.5								29	25		36	-		6	75
	05.5								35	75		44	-		8	25
	07.0								45	50		56	-		10	50
	41.0								246	-		328	-		82	-
	28.5						01.0		199	50		228	-		28	50
	52.5						02.5		342	50		420	-		77	50
	15.0								97	50		120	-		22	50
1	84.0	6	50.5				31.0		2605	75		5144	-		2538	25
	14.5	3	03.0				18.0		805	50		1675	-		869	50
		8	05.0				36.5		2094	25		4691	50		2597	25
		2	28.5						810	15		914	-		103	85
	08.5	4	79.5				13.5		1392	50		2848	-		1455	50
		12	72.0			2	09.0		3492	25		7864	50		4372	25
	31.0		95.0				00.5		448	20		506	50		58	30
			89.5				12.0		279	-		368	50		89	50
			33.5				06.5		134	-		167	50		33	50
			55.5						88	50		154	50		66	-
			61.0				01.0		104	50		135	-		30	50
			55.0				01.5		104	65		134	-		29	35
			63.5						164	45		181	-		16	55
5	36.5	61	85.5		13.5	4	90.5		19923	85		37143	-		17219	15

Socken, by och hemman	Registernummer	Littera å kartan	Hemmanstal	Ägofigurens nummer	Delägares namn, hemvist m. m. samt ägobeskrivning
1	2	3	4	5	6
					Transp.
Hunnestorps	5[10]	D	1/16	217-218	Jöns Perssan
"	11	Acb	3/192	219-225	Nils Dahlin
"	1[13]	Adb	6/384	226-231	"
"	17	Ab	7/192	232-238	Per Jönssan
"	2[3]	Ba	1/6	239-250	Jöns Jönssan
"	16	Aa	35/192	251-266	Hanna Anderssan
"	2[7]	Bb	5/432	267-268	Per Jönssan
"	1[5]	C	5/24	269-282	Per Hanssan
"	2[5]	D	2/27	283-293	"
"	6[3]	Fd	1/4	294-306	Anders Pålsson
Everlöv	42	A	3/16	307-312	Hans Persson
"	4[3]	B	5/64	313-325	Hans Jönsson och Per Jönsson
"	ar 4[5]	D	ar 1/32	326-330	" "
"	ar 4[5]	D	ar 1/32	331-336	Per Perssons dödb.
"	4[4]	C	5/64	337-340	"
"	111[1]		1/3	341-346	Berta Anderssan
"	8[1]		2/3	347-357	Nils Persson
"	9[4]	Ca	4/15	358-365	Johan Jönsson
"	9[6]	Ba	178/1215	366-374	Nils Jakobsson
"	9[5]	Aa	178/1215	375-385	"
"	ar 9[3]	Ba	ar 8/45	386-393	"
"	9[7]		76/1215	394-397	Johan Jönsson
"	ar 9[3]	Ba	ar 8/45	398-401	"
Rödde Lilla	14		ars.		Anders Hansson och
				402-406	Nils Persson
Everlöv	1[1]		3/8	407-425	Anders Hansson
"	22[3]		1/2	426-442	Alfred Pålsson
"	22[2]		1/2	443-459	Jöns Nilsson
					Transp.

PETTERSONSKA BOKTR. EFTR. SKARA

Areal								Nuvarande värde			Blivande värde			Förbättringsvärde		
Åker		Äng och odlingsmark		Annan duglig mark		Impediment och högl. mark		pr har	pr ägofigur		pr har	pr ägofigur		pr har	pr ägofigur	
Har	ar	Har	ar	Har	ar	Har	ar	Kr.	Kr.	öre	Kr.	Kr.	öre	Kr.	Kr.	öre
7		8		9		10		11	12		13	14		15	16	
5	36.5	6	85.5		13.5	4	90.5		19'923	85		37'143	-		17'219	15
			67.0				06.5		100	50		134	-		33	50
			96.0				02.7		174	20		512	-		337	80
		1	10.5				02.2		223	35		621	-		397	65
			52.5				02.0		78	75		315	-		236	25
		2	73.5				81.5		488	50		624	-		135	50
1	57.0	5	93.5				21.0		2552	85		4472	50		1919	65
	01.5		38.0						68	25		88	-		19	75
		6	80.0				15.0		1820	95		4211	-		2390	05
	39.5	3	06.6				07.2		1108	50		2086	50		978	-
804.0	69.5	5	43.0	894,5			04.0		2813	20		3759	-	2961.10	945	80
	80.5	4	64.5				33.0		2085	20		3431	-		1345	80
		4	05.0				40.0		1525	75		3051	-		1525	25
		1	05.0				03.0		573	50		684	-		90	50
		1	12.5				08.0		640	50		719	-		78	50
			95.0				12.5		731	50		760	-		28	50
		5	11.0				22.0		2896	10		4088	-		1191	90
	16.5	9	20.0				15.5		5340	90		7492	-		2151	10
	28.0	1	60.0						1113	25		1419	-		305	75
1	44.5		47.5						1212	60		1536	-		323	40
	90.5		60.5				52.5		898	40		1208	-		309	60
	69.0		75.0				57.5		860	10		1152	-		291	90
1	09.0						01.5		845	50		872	-		26	50
1	13.0						01.5		874	80		904	-		29	20
		3	92.5				65.0		1177	50		3140	-		1962	50
1	38.0	8	43.5			4	07.5		6811	25		7852	-		1040	75
2	46.0	6	10.0			2	98.5		5918	40		6997	-		1078	60
	11.0	13	78.0				86.5		9041	50		10958	-		1916	50
18	50.0	151	25.5	13.5		17	37.1		71'919	65		110'229	-		38'309	35
10	46.0	61	80.0												13696	25

Socken, by och hemman	Registernummer	Littera å kartan	Hemmanstal	Ägofigurens nummer	Delägares namn, hemvist m. m. samt ägobeskrivning
1	2	3	4	5	6
					Transp.
Everlöv	13 4	C	13/24	460-482	Lund Nilsson
"	13 3	B	1/24	483-489	"
"	13 2	A	1/2	490-496	"
"	12 2		1/2	497-518	Nils Svantesson
"	10 1		2/3	519-557	"
"	7 2	Aa	49/100	558-592	Jöns Perssons dbtr.
"	14 2	Ba	47/192	593-628	Anders Anderssson
"	12 6	B	33/540	629-632	Jöns Nilsson
"	12 7	C	23/540	633-635	"
"	12 5	A	79/540	636-641	"
"	12 3		1/4	642-651	"
Skumlatofta	5 4		1/4	652-661	"
"	1 2		1/2	662-691	(Mårten Larsson) Otto Svensson
"	1 3		1/2	692-727	Nils Nilsson
"	3 3	B	1/8		
"	5 5		1/4	728-748	Larsa Persson
"	3 2			749-768	Lars Jönsson
"	1 2	gemen.	1/2		(Mårten Larsson) Otto Svensson och
"	1 3	samf.	1/2	769-772	Nils Nilsson
"	2 3	A	1/3	773-779	Anton Nilsson
"	2 4	B	1/3	780-788	Alrik Hammarlund
"	6 1	se-	lig		
"	8 1	ma-	"		
"	9 1	samf	"	789-797	Nils Nilsson, Skumlatofta m.fl.
"	4 3		1/8	798-809	"
"	4 2		1/8	810-824	Nils Jönsson
"	5 8	B	1/14	825-834	"
"	5 7	A	3/7	835-855	Per Svensson dbtr.
					Transp.

Areal								Nuvarande värde			Blivande värde			Förbättringsvärde		
Åker		Äng och odlingsmark		Annan duglig mark		Impediment och högl. mark		pr har	pr ägofigur		pr har	pr ägofigur		pr har	pr ägofigur	
Har	ar	Har	ar	Har	ar	Har	ar	Kr.	Kr.	öre	Kr.	Kr.	öre	Kr.	Kr.	öre
7		8		9		10		11	12		13	14		15	16	
18																
~~28~~	60.0	151	25.5		13.5	17	37.1		71919	65		110229	—		38'309	35
3	43.5	13	63.0				59.5		11256	65		13601	-		2344	35
	39.5		69.5				02.0		885	45		1032	-		146	55
	38.5		96.5				02.0		922	05		1080	-		157	95
4	04.5	7	48.0			1	35.0		7929	35		9388	50		1459	15
5	49.0	13	76.0				84.5		12913	60		15903	-		2989	40
3	37.0	6	37.0				30.5		6934	60		8613	50		1678	90
1	41.0	11	89.0				48.0		9159	50		11211	-		2051	50
		1	38.0						818	50		938	-		119	50
			85.5				05.0		412	50		624	-		211	50
		3	04.0				05.5		1647	10		2138	-		490	90
0 860	1 87.0	5	19.5	1	26.0		26.0		4383	80		5524	-	26486	1140	20
	1 44.0	8	73.5				25.0		5759	60		7384	-		1624	40
15	26.0	9	80.5			2	44.0		17947	55		22356	-		4408	45
21	37.0	9	79.5		53.0		73.0		21947	-		29368	-		7421	-
13	99.0	6	42.0		51.0		52.0		13974	50		19336	-		5361	50
11	45.0	4	96.0	1	73.5		56.0		9694	75		14695	-		5000	25
			14.0		34.5				87	25		181	-		93	75
5	85.0		15.5		42.0				3711	50		4888	-		1176	50
5	42.0		94.0		16.0				3895	-		5088	-		1193	-
2	86.0		11.0						2059	50		2578	-		518	50
7	48.0		15.0				62.5		4793	50		6800	-		2006	50
7	99.0		29.0				51.0		4983	50		7112	-		2128	50
1	49.0	1	37.0				14.0		1546	50		2398	-		851	50
8	59.0	5	15.5		07.0	5	13.0		6537	90		9610	-		3072	10
142																
~~158~~	11.0	264	74.0	3	90.5	32	25.6		226'120	80		312'076	-		85'955	20
103	51.0	48	02.5												34855	95

Socken, by och hemman	Registernummer	Littera å kartan	Hemmanstal	Ägofigurens nummer	Delägares namn, hemvist m. m. samt ägobeskrivning
1	2	3	4	5	6
Blåntarps socken.					Transp.
Karup	5^2	R	1/2	856-866	Thomazine Stiernswärd, arr: Sture Norrman
"	8^1	S	5/8	867-881	" "
"	5^3	T	1/2	882-906	" "
"	3^2	U	5/16	917-949	" Anders Wilsson
"		Æ		950-952	Samfällt till Karups by
"	4^6	G	1/12	953	Amalia Persson
"	4^7	H	1/12	954	Per Olsson
"	4^9	K	1/16	955	Axel Hilding Andersson ö Otto Persson
"	19^1	F	1/8	956	Amalia Persson
"	14^1	C	1/8	957	Ola Wilsson, Blåntarp n:r 17
"	4^4	D	3/16	958-959	Ola Larsson
"	4^5	E	3/16	960-961	Johanna Persson
"	4^{12}		6589/104760		
"	4^{13}	Jib	11/576		Nils H. Ljungdell, mfl.
"	4^{14}		11/576	962-963	
"	4^{10}	Jia	11/96	964	Ola Nilsson
"	9^1	N	1	965-967	Thomazine Stiernswärd
"					arr. Anders Nilsson
"	23^1	K.		968-969	Blåntarps kyrka, arr. Nils Persson
"	7^1	O	1/2	970-986	Thomazine Stiernswärd, arr: Anders Wilsson
"	av 3^3	X.	av 5/16	987-1009	" "
"	av 3^3	X.	av 5/16	1010-1020	"
"	av 10^1	W	av 5/8	1021-1048	" " Anders Nilsson
"	av 10^1	W	av 5/8	1049	"
"		Y.	Rotetorp	1050-1054	Samf. till Vombs by, arr. Emil Ek.
Vombs socken.					
Vomb	32^1		1/8		Vombs Pastorat
"				1055-1057	arr. Andreas Norén
					Transp.

Areal								Nuvarande värde			Blivande värde			Förbättringsvärde		
Åker		Äng och odlingsmark		Annan duglig mark		Impediment och högl. mark		pr har	pr ägofigur		pr har	pr ägofigur		pr har	pr ägofigur	
Har	ar	Har	ar	Har	ar	Har	ar	Kr.	Kr.	öre	Kr.	Kr.	öre	Kr.	Kr.	öre
7		8		9		10		11	12		13	14		15	16	
152	11.0	264	74.0	3	90.5	32	25.6		226'120	80		312'076	-		85'955	20
7	43.0	1	89.0				24.5		6 396	-		7332	10		936	10
3	25.0	8	60.0				85.0		5881	50		7934	74		1453	24
8	77.0	7	98.0	1	66.0	1	21.5		10'323	50		13'964	36		3640	86
8	56.5	12	57.0				45.5		10'398	75		15'505	-		5106	25
	045	4	14.0						526	50		981	-		454	50
			06.0						6	-		12	-		6	-
			10.5						10	50		21	-		10	50
			21.0						21	-		42	-		21	-
			17.0						17	-		34	-		17	-
			13.0						13	-		26	-		13	-
			23.5						31	50		55	-		23	50
			19.5						25	50		45	-		19	50
			16.5						18	50		35	-		16	50
			17.0						17	-		34	-		17	-
		4	00.0				11.0		1815	-		3200	-		1385	-
			65.0				05.0		162	50		390	-		227	50
		7	80.0				13.5		2980	25		5099	-		2118	75
		10	15.0				20.5		4754	25		5930	75		1176	50
	03.5		65.5				9 13.0		364	30		405	50		41	20
8	33.5	7	81.0				33.5		10'235	20		12'037	35		1802	15
	40.0								304	-		312	-		8	-
							92.5									
		3	73.0				08.5		1417	-		2014	-		597	-
188	94.0	336	15.5	5	56.5	45	99.6		281'839	55		386'885	80		105'046	25

Socken, by och hemman	Registernummer	Littera å kartan	Hemmanstal	Ägofigurens nummer	Delägares namn, hemvist m. m. samt ägobeskrivning
1	2	3	4	5	6
					Transp.
Vomb	1'		3/8	1058-1069	Vombs Pastorat
"					arr. Alfred Olsson
"				1070-1112	H.O. Rausel, arr. Alfred Andersson
"				1113-1176	" " Alfred Olsson
"				1177	" " Jöns Andersson
"				1178-1189	" " Nils Persson
"				1190-1211	" " Ernst Nilsson
"	50'		4 1/4	1212-1334	"
"				1335-1336	" " Axel Olsson
"				1337-1339	" " Johan Persson
"				1340-1344	" " Per Gustafsson
"				1345-1347	" " Magnus Hansson
Björka socken.					
Skarrie	3'		5/8	1348-1384	" " Per Gustafsson
"	3'		5/8	1385-1410	" " Johan Persson
"	32		ordl.	1411-1443	Magnus Hansson
Ilstorps socken.					
Ilstorp	25 3	B	1/96	1444-1451	Hjalmar Dahlman
"	ar 7'		ar 1/2		
	ar 8 2		ar 1/8		
	ar 8 3		ar 1/8		
	ar 9'		ar 1/2		
	ar 10'		ar 1/2		
	ar 14'		ar 1/4		
	ar 15'		ar 3/8		
	ar 16'		ar 3/8		
	ar 17'		ar 3/8		
	ar 19'		ar 1/2		
					Transp.

Areal								Nuvarande värde			Blivande värde			Förbättringsvärde		
Aker		Äng och odlingsmark		Annan duglig mark		Impediment och högl. mark		pr har	pr ägofigur		pr har	pr ägofigur		pr har	pr ägofigur	
Har	ar	Har	ar	Har	ar	Har	ar	Kr.	Kr.	öre	Kr.	Kr.	öre	Kr.	Kr.	öre
7		8		9		10		11	12		13	14		15	16	
188	94.0	336	15.5	5	56.5	45	99.6		281.839	55		386885	80		105'046	25
		3	77.7												597	—
		6	93.5				28.0		2103	—		4882	—		2779	—
11	09.5	18	30.5				57.5		11696	25		22'648	—		10'951	75
6	76.0	12	94.5				37.0		11136	25		15'255	—		4118	75
	16.0								136	—		144	—		8	—
	69.0	2	25.5				03.0		1490	50		2267	—		776	50
	49.0	7	32.0				23.5		3375	25		6238	—		2862	75
2	66.0	13	31.0				06.0		10070	10		13'308	—		3237	90
			73.0				07.0		219	—		584	—		365	—
		1	53.0				17.0		459	—		1224	—		765	—
		2	47.0				09.0		741	—		1976	—		1235	—
21	85.5	1	81.5				21.0		544	50		1452	—		907	50
		71	34.5												28604	15
15	50.5						53.0		12'789	—		15'505	—		2716	—
8	00.0		17.5				17.0		6731	50		8157	50		1426	—
16	24.0						65.0		13984	50		16'240	—		2255	50
			84.5				09.5		366	—		676	—		310	—
250	54.0	404	79.0	5	56.5	49	55.1		357681	40		497'442	30		139'760	90

Socken, by och hemman	Registernummer	Littera å kartan	Hemmanstal	Ägofigurens nummer	Delägares namn, hemvist m. m. samt ägobeskrivning
1	2	3	4	5	6
					Transp.
	av 21¹		av 1/2		
	av 22²	U	av 1/4		
	av 22³		av 1/4		Thomazine Stiernswärd
	av 23¹		av 1/2	1452-1459	äg. fr. 14/3 1940 Nils Eriksson
Ilstorp	25⁴	C	1/72	1450-1460	Anders Nilsson
"	25²	A	29/288	1461-1501	"
"	av 18¹	D	av 1/8	1502-1511	Jöns Månsson
"	av 18¹	D	av 1/8	1512-1603	Jöns Knutsson
"	11³	B	1/12	1604-1649	Karl Persson
"	11²	A	1/12	1650-1680	Jöns Nilsson
"	11⁵		avs	1681-1684	"
"	12¹		gatehus	1685-1692	"
"	av 11¹⁰	A	av 13/192	1693-1711	Jöns Sjögren
"	av 11¹⁰	A	av 13/192	1712-1728	Anders Jönsson
"	av 11⁹	B	av 1/12	1729-1738	Gunnar Schönbäck
"	av 11⁹	B	av 1/12	1739-1752	Magnus Schönbäcks stbh.
"	1¹	A	3/8	1753-1815	Ilstorps Pastorat, arr. Gustaf Nilsson
"	7¹	F	1/2	1816-1849	Thomazine Stiernswärd, äg. fr. 14/3 1940 Albert Persson
"	av 9¹	G	av 1/2	1850-1917	" " "
"	av 9¹	G	av 1/2	1918	" arr. Nils Hansson
"	19¹	H	1/2	1919-1978	" " Olof Mårtensson
"	av 10¹	I	av 1/2	1979-1990	" " "
"	av 10¹	I	av 1/2	1991-1994	" äg. fr. 14/3 1940 Henning Nilsson
"	av 10¹	I	av 1/2	1995-2011	" arr. Alfred Andersson
"	av 21¹	K	av 1/2	2012-2025	" " "
"	av 21¹	K	av 1/2	2026-2029	" äg. fr. 14/3 1940 Henning Nilsson
"	av 23¹	L	av 1/2	2030-2037	" arr. Alfred Andersson
"	av 23¹	L	av 1/2	2038-2041	äg. fr. 14/3 1940 Henning Nilsson
					Transp.

PETTERSONSKA BOKTR.EFTR. SKARA

Areal								Nuvarande värde			Blivande värde			Förbättringsvärde		
Aker		Äng och odlingsmark		Annan duglig mark		Impediment och högl. mark		pr har	pr ägofigur		pr har	pr ägofigur		pr har	pr ägofigur	
Har	ar	Har	ar	Har	ar	Har	ar	Kr.	Kr.	öre	Kr.	Kr.	öre	Kr.	Kr.	öre
7		8		9		10		11	12		13	14		15	16	
250	54.0	404	79.0	5	56.5	49	55.1		357'681	40		497'442	30		139'760	90
			84,5												310	-
															12/13	
	9 5	2	81.0						1690	25		2529	-		838	75
1	42.5		61.5				09.0		1328	-		1917	-		589	-
11	30.5	3	28.5				34.5		10299	50		13871	50		3572	-
1	46.5						01.0		1268	25		1465	-		196	75
14	96.0	13	74.5				48.5		19'033	-		25'472	-		6439	-
10	36.0	4	81.5				31.0		10'144	75		13'149	-		3004	25
14	26.5		37.0				36.0		11'333	75		13'819	-		2485	25
	27.0						08.0		225	-		270	-		45	-
5	71.5	1	10.0						5197	-		6243	-		1046	-
	61.5	1	65.0				32.0		1116	25		1867	-		750	75
7	43.5								6175	50		7435	-		1259	50
7	61.5		73.5				19.0		6506	50		7946	-		1439	50
	29.5	1	68.5				35.5		918	50		1550	-		631	50
24	35.5	12	20.5			1	30.0		19'161	50		30'005	-		10'843	50
21	41.0	12	59.0			1	65.0		16'639	-		26'655	93		10'016	93
30	58.0	13	46.5			12	59.0		20'943	25		26'843	84		5900	59
							12.0									
24	22.0	4	69.0			14	87.5		15'693	30		16'781	61		1088	31
11	15.0	2	52.0				29.0		13'416	50		14'329	63		913	13
1	81.0						07.5		1314	-		1374	28		60	28
7	84.0								5019	75		5397	19		377	44
10	73.0						42.5		6305	50		6856	93		551	43
20	37.0								12'058	-		14'183	56		2125	56
2	13.0						36.0		1115	-		1194	27		79	27
32	13.5						61.0		17'720	-		19'788	90		2068	90
520	99.5	481	09.0	5	56.5	84	39.1		562'303	45		758'386	94		196'083	49
27	45.5															
		77	14,5												56632	59

Socken, by och hemman	Registernummer	Littera å kartan	Hemmanstal	Ägofigurens nummer	Delägares namn, hemvist m. m. samt ägobeskrivning
1	2	3	4	5	6
					Transp.
Ilstorp	av 22^3	S	av 1/4	2062-2081	Thomazine Stiernswärd, äg. fr. 14/3 1940 Gunnar Andersson
"	av 22^3	S	av 1/4	2082-2126	" " Ernst Hallin
"	17^1	T	3/8	2127-2164	" " Nils Eriksson
Svansjö	1^1		1/2	2165-2218	Nils Hansson
Ilstorp	15^1	R	3/8	2219-2238	Thomazine Stiernswärd, arr: Henning Svensson
"	av 14^1	Q	av 1/4	2239-2255	" äg. fr. 14/3 1940 Johan Nilsson
"	av 14^1	Q	av 1/4	2256-2277	" " Nils Jönsson
"	av 14^1	Q	av 1/4	2278-2368	" " C.J. Prierzaard-Pedersen
"	av 14^1	Q	av 1/4	2369-2374	" " Nils Hansson
"	av 14^1	Q	av 1/4	2375-2378	" " Gösta Sjöbäck
"	22^2	P	1/4	2379-2423	" " Henning Svensson
"	av 16^1	O	av 3/8	2424-2428	" " Henning Nilsson
"	av 16^1	O	av 3/8	2429-2458	" " Hugo Steen
"	av 8^3	N	av 1/8	2459-2461	" " "
"	av 8^3	N	av 1/8	2462-2478	" " Henning Nilsson
"	av 8^2	M	av 1/8	2479-2491	" " "
"	av 8^2	M	av 1/8	2492-2493	" " Hugo Steen
Södra Åsnums socken.					
Sandbäck	2^{11}	B	50/1536	2494-2501	Anders Bengtsson
"	2^{12}	C	145/1536	2502	Per Larsson
"	6^4	A	1/16	2503-2512	"
"	6^2	G	1/8	2513-2532	Johan Nilsson
"	6^5	B	1/16	2533-2542	Johan Gottfried Steen
"	2^{13}	D	48/1536	2543-2551	"
"	1^{11}	Ak	1/16	2552-2555	Karl Nilsson
"	1^{10}	Ai	1/16	2556	"
"	1^2	Aa	1/16	2557-2566	Karl Jönsson
"	1^{27}	B	9/256	2567-2569	Jöns Persson
					Transp.

Areal								Nuvarande värde			Blivande värde			Förbättringsvärde		
Aker		Äng och odlingsmark		Annan duglig mark		Impediment och högl. mark		pr har	pr ägofigur		pr har	pr ägofigur		pr har	pr ägofigur	
Har	ar	Har	ar	Har	ar	Har	ar	Kr.	Kr.	öre	Kr.	Kr.	öre	Kr.	Kr.	öre
7		8		9		10		11	12		13	14		15	16	
~~520~~ 270	~~99.5~~ 45.5	481	09.0	5	56.5	84	39.1		562'303	45		758'386	94		~~196'083~~ 9107	~~49~~ 3
6	51.0		07.5				03.0		5665	25		6463	-		797	75
27	51.5						35.5		21'871	25		27'219	-		5347	75
20	82.5						93.0		17'444	-		20'825	-		3381	-
20	99.5						04.5		17'520	50		20'995	-		3474	50
6	44.0		02.0				57.0		5583	50		6452	-		868	50
5	60.0						13.0		5106	-		5600	-		494	-
10	10.5						08.5		7907	50		9'200	73		1293	23
22	71.5					1	51.0		16'254	-		20'167	89		3913	89
	57.0								410	75		428	89		18	14
	21.5								172	-		176	90		4	90
34	18.5		43.0			1	15.5		26'429	25		32'675	-		6245	75
1	48.0	2	23.0				07.5		2351	-		2522	-		171	-
16	54.0					1	07.5		13'347	50		16'203	-		2855	50
	74.0								750	50		790	-		39	50
10	57.0		44.5				30.0		7933	60		9611	91		1678	31
20	08.0	1	38.0				12.0		14'964	40		18'624	-		3659	60
	39.0						16.0		370	50		390	-		19	50
475	98.0														34 ~~2[illegible]8~~ 62	82
2	50.0								1763	-		1846	94		83	94
	03.0								24	-		24	78		0	78
1	02.5						16.0		825	-		852	34		27	34
6	97.0						14.0		5053	20		6131	74		1078	54
4	55.0						36.5		3456	50		4550	-		1093	50
2	34.0						07.0		1799	-		2340	-		541	-
1	58.0						04.0		1471	50		1580	-		108	50
	16.0								155	20		160	-		4	80
6	50.5						72.0		5674	50		6505	-		830	50
1	22.0								1172	20		1220	-		47	80
753	40.0	485	72.0	5	56.5	92	42.6		747'779	05		981'942	06		234'163	01
26	88.0														3816	70

Socken, by och hemman	Registernummer	Littera å kartan	Hemmanstal	Ägofigurens nummer	Delägares namn, hemvist m. m. samt ägobeskrivning
1	2	3	4	5	6
					Transp.
Sandbäck	1^{12}	A	1/32	2570-2576	Jöns Persson
"	1^{26}	A	7/256	2577-2582	Karl Jönsson
"	1^{14}	C	1/128	2583-2588	"
"	1^{13}	B	3/128	2589-2594	Nils Jönsson
Sjöbo	1^{19}	A	1/32	2595-2599	"
"	1^{17}	C	7/1024	2600-2603	"
"	1^{18}	D	7/512	2604-2606	"
"	1^{15}	A	147/1024	2607-2609	Per Andersson
"	1^{20}	B	1/32	2610-2614	William Lundgren
"	1^{6}	Ae	1/16	2615-2621	"
"	1^{7}	Af	1/16	2622-2630	Edvin Persson
"	1^{8}	Ag	1/16	2631-2634	"
Sövde socken					
Sövdemölla	1^{1}	A	1/2	2635-2660	Thomazine Stiernswärd äg. fr. 14/3 1940 Kungl. Flygförvaltningen
Sövdeborg	1^{1}		8 1/2	2661-2666	Thomazine Stiernswärd
Sövde	av 8^{1}	C	av 1/4	2667-2670	äg. fr. 14/3 1940 Kungl. Flygförvaltningen
"	av 8^{1}	C	av 1/4	2671-2673	Thomazine Stiernswärd, arr. Alfred Andersson
"	av 8^{1}	C	av 1/4	2674-2686	" äg. fr. 14/3 1940 Henning Nilsson
"	av 10^{1}	E	av 1/4	2687-2698	" " Nils Nilsson
"	av 10^{1}	E	av 1/4	2699-2701	" " Nils Gullstrand
"	7^{1}	Bb	1/4	2702-2707	" " "
"	5^{1}	Gb	1/4	2708-2714	" " "
"	4^{1}	Ab	1/4	2715-2718	" " "
"	3^{1}	F	1/4	2719-2722	" " "
"	av 6^{1}	H	av 1/4	2723-2725	" arr. Nils Henriksson
"	av 6^{1}	H	av 1/4	2726-2728	" " Ernst Gullstrand
"	av 6^{1}	H	av 1/4	2729-2744	" " Axel Holmqvist
"	av 6^{1}	H	av 1/4	2745-2746	" äg. fr. 14/3 1940 Henning Nilsson
					Transp.

PETTERSONSKA BOKTR.EFTR. SKARA

Areal								Nuvarande värde			Blivande värde			Förbättringsvärde		
Åker		Äng och odlingsmark		Annan duglig mark		Impediment och högl. mark		pr har	pr ägofigur		pr har	pr ägofigur		pr har	pr ägofigur	
Har	ar	Har	ar	Har	ar	Har	ar	Kr.	Kr.	öre	Kr.	Kr.	öre	Kr.	Kr.	öre
7		8		9		10		11	12		13	14		15	16	
753	40.0	485	72.0	5	56.5	92	42.6		747'779	05		981'942	06		234'163	01
1	32.5						12.0		1279	95		1325	-		45	05
3	91.0						17.0		3283	50		3910	-		626	50
1	10.0						24.0		901	-		1100	-		199	-
3	10.0	9	43	5			05.5		2619	-		3026	-	12795	407	-
2	97.0						07.5		2474	-		2774	-		300	-
	68.0						19.0		651	40		680	-		28	60
	94.0						21.0		912	40		940	-		27	60
1	32.0								1289	40		1320	-		30	60
3	10.0						03.5		2604	50		2909	-		304	50
5	75.0						33.0		4553	50		5198	-		644	50
6	03.0						05.0		4902	-		5818	-		916	-
3	63.0	24	42	0					3063	30		3280	-		216	70
															2468	50
6	41.0					4	54.0		3525	50		3622	10		96	60
						2	99.5									
1	69.0								1151	50		1199	27		47	77
	17.0						06.5		88	40		92	50		4	10
6	53.5					1	39.0		3267	50		3464	47		196	97
6	10.0						43.0		3350	-		3624	29		274	29
1	96.0								1079	-		1167	92		88	92
6	48.0						37.0		3152	-		3660	18		508	18
6	15.0						13.0		2611	50		3014	94		403	44
4	83.0								2385	-		2539	62		154	62
2	08.0								1096	-		1141	81		45	81
						1	98.0									
						4	42.5									
4	20.0					2	57.0		2097	-		2270	92		173	92
1	27.0								873	-		916	10		43	10
835	13.0	485	72.0	5	56.5	112	85.6		800'989	40		1040936	18		239'946	78
47	87.5														2037	72

Socken, by och hemman	Registernummer	Littera å kartan	Hemmanstal	Ägofigurens nummer	Delägares namn, hemvist m. m. samt ägobeskrivning
1	2	3	4	5	6
					Transp.
Lågröd	av 1'	BI	av 1/4	2747	Thomazine Stierusnärd, äg fr. 14/3 1940, Nils Gullstrand
"	av 1'	BI	av 1/4	2748-2749	" " Nils Nilsson
"	av 1'	BI	av 1/4	2750-2765	" " Henning Nilsson
(Nya Lågröd)				2766-2769	" " "
					Summa

Areal								Nuvarande värde			Blivande värde			Förbättringsvärde		
Aker		Äng och odlingsmark		Annan duglig mark		Impediment och högl. mark		pr har	pr ägofigur		pr har	pr ägofigur		pr har	pr ägofigur	
Har	ar	Har	ar	Har	ar	Har	ar	Kr.	Kr.	öre	Kr.	Kr.	öre	Kr.	Kr.	öre
7		8		9		10		11	12		13	14		15	16	
835	13.0	485	72.0	5	56.5	112	85.6		800'989	40		1'040'936	18		239'946	78
	34.0								170	-		200	74		30	74
2	50.0								1250	-		1476	06		226	06
20	64.5						66.0		12'743	-		13'880	23		1137	23
6	00.0								4744	-		4860	-		116	-
864	61.5	485	72.0	5	56.5	113	51.6		819'896	40		1'061'353	21		241'456	81

Sjöbo den 14 november 1939
Thore Möller

Alfr Persson Johan Persson

1345 900

3

8

Socken, by och hemman	Registernummer	Littera å kartan	Hemmanstal	Ägofigurens nummer	Delägares namn, hemvist m. m. samt ägobeskrivning
1	2	3	4	5	6

PETTERSONSKA BOKTR.E.F.TR.
SKARA

Bil L.

Civilingeniör
KARL HUGO HÅÅRD
~~Fredsgatan 22~~
STOCKHOLM
N.Mälarstrand 22.

P.M.

med anledning av undertecknads förordnande som bitr. förrättningsman av den 11 jan.1938 angående reglering av Klingvallsån från Sövde mölla till Ö.Hemmestorps mölla i Malmöhus län.

Vid synetillfället den 28. febr. 1938 konstaterades att för regleringens genomförande hela strömfallet vid Ö.Hemmestorps mölla måste tagas i anspråk och ny kanal grävas, som leder vattnet förbi kvarnen.

Enligt syneprotokollet av den 28 febr. 1938 (bil.1) § 2 yrkade kvarnägaren Lars Jönsson på inlösen icke allenast av hela vattenkraften utan även av kvarnen med därtill hörande byggnad och inventarier. I ersättning härför begärde han i ett för allt 12.000:- kr.

Enligt uppgift av kvarnägaren torde dämningsrätt föreligga under tiden 15 okt till och med 30 april, således under 6½ månad per år. Någon bestämd dämningsgräns synes icke föreligga, i varje fall kunde icke kvarnägaren styrka sådan utan meddelade han, att han höll så hög vattennivå som förhållandena vid kvarnen medgåve. Denna dämningsyta avvägdes till + 27,91 och vattenytan i avloppet från kvarnen till 26,31 i det av ing. Möller använda jämförelseplanet. Fallhöjden var alltså 1,6 m, vilken överensstämmer med den av kvarnägaren själv uppgivna.

För bestämmande av värdet av vattenkraften föreligga följande uppgifter:

Nederbördsområde		195 km^2
Total fallhöjd		1,6 m
Vattenmängd med 11 mån. varaktighet		0,2 m^3/sek
75 %	"	0,6 "
50 %	"	1,0 "

Vattenmängderna hava erhållits genom Hydrografiska byrån (se bil.2).

Kvarnen drives av vattenhjul, och torde verkningsgraden vid sådana i allmänhet icke överstiga 50 %. För säkerhets skull räknas dock med detta tal.

Den effekt som måste ersättas i penningar blir alltså

$$E = \frac{10 \cdot Q \cdot 1,6 \cdot 50}{75} = 10,7\ Q \text{ hkr.}$$

Varaktighet 11 mån	10,7 · 0,2	=	2,1 hkr.
75 %	10,7 · 0,6	=	6,4 "
50 %	10,7 · 1,0	=	10,7 "

Civilingeniör
KARL HUGO HÅÅRD
~~Fröjgatan 62~~
STOCKHOLM
N.Mälarstrand 22.

Vattenverkets värde beräknas sålunda:

11 mån.	vatten	2,1 hkr	à 1,200:-	=	2.520:-
9 - 11 "	"	6,4-2,1 "	à 800:-	=	3.440:-
6 - 9 "	"	10,7-6,4 "	à 300:-	=	1.290:-
					7.250:- kr

Vid ifrågavarande vattenverk där dämningsrätt föreligger endast under en del av året torde detta värderingssätt giva för stort värde å vattenkraften. Vattenfallsstyrelsen har vid värdering av effektminskning vid Vänerns reglering för vattenverken i bivattendragen använt följande metod, som även synes lämplig i detta fall. Härvid skall hänsyn tagas till att den max. effekt som över huvud taget kan komma till användning är 24 hkr. d.v.s. om båda stenparen skulle kunna köras samtidigt (I allmänhet erfordras för drift av 1 par stenar c:a 12 hkr.)
Av de uppgifter om vattenmängder som erhållits av Hydrografiska byrån har framkonstruerats vidstående varaktighetsdiagram. Antages att den tid då dämning får ske infaller under den vattenrika perioden bliva medelvattenmängderna i medeltal månad för månad:

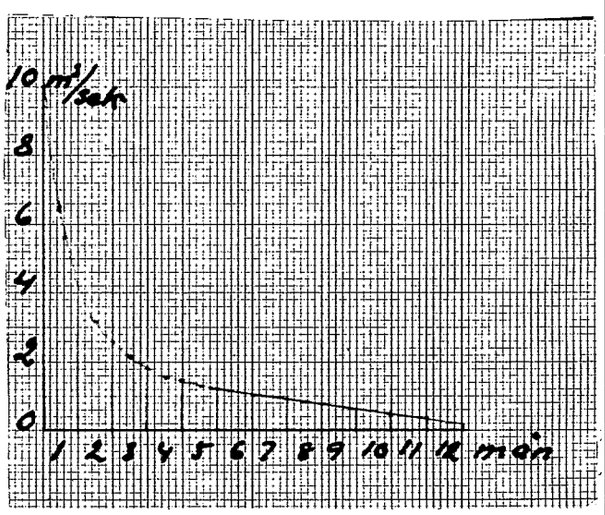

Under 1:sta mån.	6,25	m^3/sek
2:dra "	3,2	"
3:dje "	2,10	"
4:de "	1,5	"
5:te "	1,3	"
6:te "	1,1	"

Effekten vid 50 % verkningsgrad och 1,6 m:s fallhöjd blir enl. ovan E = 10,7 Q.

Alltså E_1 = c:a 24 hkr. (max.utbyggd effekt)
E_2 = " 24 "
E_3 = " 22,5"
E_4 = " 16 "
E_5 = " 14 "
E_6 = " 12 "
Summa 112,5 hkr.

eller i medeltal per månad 18,75 hkr.

Vattenfallsstyrelsen har räknat med ett värde per hkr av 950:- kr, om

Civilingeniör
KARL HUGO HÅÅRD
~~Fredsgatan 32~~
STOCKHOLM
N. Mälarstrand 22.

kraften är tillgänglig under hela året. I detta fall är den endast tillgänglig under 6 månader. Värdet av kraft tillgänglig endast under denna tid är givetvis värd mindre än hälften av värdet av kraft tillgänglig hela året, varför värdet måste sättas lägre än 475 kr/hkr.

Ett lämpligt värde på vattenkraften torde kunna framställas genom formeln $P_{(1-12)} = k \left(\frac{m}{12}\right)^2$ där $P_{(1-12)}$ = kraftpriset vid olika varaktighet, k = priset på kraft tillgänglig under hela året, m = antal månader som kraften är tillgänglig.

$$P = 950 \cdot \left(\frac{m}{12}\right)^2$$

för 6 månaders kraft blir värdet $P_6 = 950 \cdot 0{,}25$

Enligt vattenfallsstyrelsens formel blir värdet $P_6 = 0{,}85 \cdot 950 \left(1 - 1{,}5 \frac{12 - m}{12}\right) = 0{,}85 \cdot 950 \cdot 0{,}25$

Då den förra formeln ger 15 % högre värde användes denna

$\therefore P = 950 \cdot 0{,}25 = 237{,}50$ kr/hkr

$\therefore$ värdet av 18,75 hkr = 18,7 . 237,50 = c:a 4.500:- kr.

Detta belopp utgör alltså värdet av den utbyggda vattenkraften inclusive anordningar för vattnets dämning och ledande till och från kvarnhjulet, luckor, isgrindar m.m. I beloppet ingår således icke värdet å vattenhjul, byggnader, maskineri och inventarier.

Enligt vattenlagen, 9 kap. 48 § skall ersättning i penningar beräknas till fulla värdet och hälften därutöver

alltså 1,5 ~~x~~ 4.500 = 6.750 kr.

Enligt syneprotokoll av den 28 febr. 1938 (bil.1) har kvarnhjul, hjulhus, transmissioner, maskiner och inventarier av synemännen värderats till 3.600:- kr. Till ägaren av kvarnen skall alltså utgå en ersättning av 6.750 + 3.600 = 10.350 kr. Kvarnägaren förklarade sig villig att för 2.000 kronor återköpa maskiner, inventarier, kvarnhus m.m. (se syneprotokoll av den 28 febr. 1938 § 6), varför synemännen fastställde denna summa som realisationsvärde, d.v.s. värdet av kvarnen sedan vattenkraften borttagits. Då det är obekant, huruvida kvarnfastigheten är besvärad av inteckningar, bör ersättningssumman enl. vattenlagen 9 kap. 54 § nedsättas hos Konungens Befallningshavande i Malmöhus län. Denna nedsättning skall göras i så god tid att ersättningen till kvarnägaren eller event. inteckningshavare kan lämnas innan något ingrepp

Civilingeniör
KARL HUGO HÅÅRD
Fredsgatan 6E
STOCKHOLM
N.Mälarstrand 22.

göres, som kan komma att störa kvarnens drift.

Har ej torrläggningsföretaget inom ett år efter den tidpunkt, vilken bestämts för arbetsföretagets fullbordande från kvarnfastigheten bortfört vad av vattenbyggnaderna som genom inlösen blivit torrläggningsföretagets tillhörighet, tillfalle det utan lösen kvarnfastigheten.

Vid jämförelse mellan nytta och skada vid prövning av företagets laglighet skall enl. 7 kap. 38 § nyttan av företaget minskad med kostnaden för företagets genomförande överstiga 2 . 4500 + 3600 - 2000 = 10.600 kr.

Då man kunnat befara att genom Klingvallsåns reglering högvattenmängden kunde komma att ökas så att skada skulle kunna uppkomma å i Kävlingeån befintliga vattenverk har särskild undersökning verkställts härom. Utredningen har dock givit vid handen, att denna ökning blir så liten att den praktiskt taget icke har någon inverkan på högvattenmängden vid de nedanför varande kraftverken. Detta synes även vara Hydrografiska byråns åsikt, vilket närmare framgår av dess ovannämnda skrivelse (bil.2).

Stockholm den 17 oktober 1939.

K. H. Håård

Bil. 1.

Protokoll fört vid syn å Ö. Hemmestorps mölla år 1938.

Den 28 febr 1938 inställde sig undertecknade för att hålla syn å Ö. Hemmestorps mölla med anledning av synsförrättning angående reglering av klingvallsån.

§.1.

Närvarande:
Lantbruksing. Thore Möller
Gode män Johan Persson, Veberöd
Alfred Persson, Omma
Kvarnägaren Lars Jönsson

§2.

Kvarnägaren yrkade på inlösen av icke allenast vattenkraften utan även av hela kvarnen jämte byggnad och inventarier och yrkade i ersättning härför 12.000:- kronor.

§ 3

Dämningsrätt synes förelyga från 15 okt till och med 30 april. (6½ mån)

§ 4

Normal övre vattenyta avvägdes till + 27,91 och nedre v.y till 26,31 alltså en fallböjd av 1,6 m.

§ 5.

Följande värden på inventarier fastställdes.

Transmissioner	500:-
Kvarnhjul och hjulhus	300:-

1 par kvarnstenar	400:-	
1 " naturstenar	200:-	
2 st. kåpor à 75 kr/st	150:-	
1 st. lyftkran	50:-	1600:

Själva kvarnbyggnaden värderades till 2000:- excl. anordningar för själva kraftens uttagande.

§6

Realisationsvärdet för inventarier och kvarnbas fastställdes till 2000:- kr, för vilken summa kvarnägaren var villig att inköpa dessa för.

§7.

Taxeringsvärdet på kvarnen var enf. uppvisad skattsedel 3000:- kr.

~~§8~~ Ort och dag som ovan

H. H. Sjöst

Johan Persson Alfr Persson

Bil. 2.

STATENS
METEOROLOGISK-HYDROGRAFISKA
ANSTALT.

HYDROGRAFISKA BYRÅN.
HYDROLOGICAL BUREAU.

Post: STOCKHOLM.

Telegram: HYDROMETEOR STOCKHOLM.

I svar var god åberopa / In reply to this letter quote H 115

Datum / Date 8/3 1938

Svar på:

Civilingeniör K.H.Håård,
S t o c k h o l m.

92 Kävlingeån, vattenmängd.

På begäran få vi härmed meddela uppgift å karakteristiska vattenmängder i Klingvallsån vid Hemmestorpsmölla.

Högsta högvattenmängd	20	m^3/s
Normal "	10	"
" medelvattenmängd	1.5	"
Vattenmängd med 50 % varaktighet	1.0	"
" " 75 % "	0.6	"
Normal lågvattenmängd	0.2	"

Nederbördsområdenas storlek enligt vår arealstatistik äro:

Klingvallsån vid Hemmestorpsmölla	195 km^2
" " mynningen	249 "
Kävlingeån nedom Hjularödsån	738 "

Genom en ifrågasatt torrläggning av översvämningsmarker inom Klingvallsåns område torde högvattenmängderna nedom Hjularödsån öka endast obetydligt.

Stockholm den 8 mars 1938.

Ragnar Melin

Ragnar Melin
Byrådirektör

SMHA 1011
193 :9—1000



Bil. M.

Jordersättningslängd.

Socken och Hemman	Register-nummer	Mantal	Ägare	Ersättning för markexpropriation				Ersättning för intrång genom schaktningsmassor				Summa ersättning	
				m²	öre/m²	kr	öre	m²	öre/m²	kr	öre	kr	öre
1	2	3	4	5	6	7	8	9	10	11	12	13	
			Kavvundarlappen					A–B.					
Everlåås socken													
Hemmestorpsmåla	1'	1/8	Lars Jönsson	900	5.–	45	–	3400	6.–	204	–		
				1300	3.–	39	–	3050	5.–	152	50		
				370	2.5	9	25	170	2.–	3	40		
							93 25	380	4.–	15	20	375 10	468 35
Hemmestorp	5²	1/6	Jöns Jönsson	830	2.5		20 75	1780	6.–			106 80	127 55
"	9³	3/16	Jöns Larsson	200	2.5		5 –	550	6.–			33 –	38 –
"	9⁵	279/4208	Lars Jönsson	430	1.5		6 45	1100	6.–			66 –	72 45
"	7³	3/8	Astrid Andersson	420	1.5		6 30	980	6.–			58 80	65 10
"	7²	1/8	Nils Persson	150	1.5		2 25	330	6.–			19 80	22 05
"	4²	1/4	Jöns Persson	650	1.5		9 75	1340	6.–			80 40	90 15
"	6²	1/4	Emil Helgesson	280	1.5		4 20	730	6.–			43 80	48 –
"	3'	1/2	Maete Nilsson	950	1.5		14 25	2380	6.–			142 80	157 05
	8'	1/2											
"	1¹¹	3/192	Nils Dahlin	60	1.5		90	160	6.–			9 60	10 50
"	1¹³	6/384	"	70	1.5		1 05	170	6.–			10 20	11 25
"	1¹⁷	7/192	Per Jönsson	60	1.5		90	150	6.–			9 –	9 90
"	1⁶	35/192	Hanna Andersson	330	1.5		4 95	780	6.–			46 80	51 75
"	1⁵	5/24	Per Hansson	400	1.5		6 –	1050	6.–			63 –	69 –
"	2⁵	2/27	"	150	2.0		3 –	290	6.–			17 40	20 40
Everlöv	4²	3/16	Hans Persson	900	2.0		18 –	2400	6.–			144 –	162 –
"	4³	5/64	Hans o Per Jönsson	20	3.0		60	70	8.0	5	60		
				700	2.0	14	–	1700	6.0	102	–	107 60	122 20
"	11'	1/3	Barta Andersson	760	3.0		22 80	1270	8.0			101 60	124 40
"	8'	2/3	Nils Persson	1650	3.0		34 50	1430	8.0			114 40	148 90
Rödde Lilla	14		Anders Hansson och Nils Persson	2000	3.0		60 –	2870	8.0			229 60	289 60
Vambo socken													
Vamb	32'		Vambo Pastorat arr: Anders Nilsson	200	5.0		10 –	450	5.0			22 50	32 50
			Transport				338 90					1802 20	2141 10

1	2.	3.	4.	5.	6.	7.	8.	9.	10.	11.	12.	13.
			Transport				338 90				1802 20	2141 10
Vomb	1'	3/8	Vombs Pastorat; arr: Alfred Olsson	850	1.5		12 75	1900	6.0		114 -	126 75
"	50'	4 1/4	H. O. Ramel	300	3.0	9 00						
			arr: Alfred Andersson mällehus	750	2.0	15 -						
				2070	1.5	310 50	334 50	7400	6.-		444 -	
			arr: Alfred Olsson	1150	3.0	34 50						
				250	2.5	6 25		1950	8.0	156 -		
				30	2.0	60	41 35	2030	6.0	121 80	277 80	
			arr: Nils Persson	200	3.0		6 -	630	8.0		50 40	
			arr: Ernst Nilsson	1350	3.0		40 30	1900	8.0		152 -	
			arr: Axel Olsson	100	3.0		3 -	100	8.0		8 -	
			arr: Johan Persson	600	3.0		18 -	800	8.0		64 -	
			arr: Per Gustavsson	1050	3.0		31 50	1300	8.0		104 -	
			arr: Magnus Haussen	1400	3.0		42 -	2050	8.0		164 -	1781 05
			Summa				868 50				3180 40	4048 90

Huvudavloppet Stråkan B-C.

Everlövs socken.

Everlöv	2^2	1/2	Jöns Nilsson	850	3.0		25 50	1000	8.-		80 -	105 50
"	13^4	13/24	Knut Nilsson	250	3.0	7 50		900	8.-	72 -		
				60	0.5	30	7 80	100	2 -	2 -	74 -	81 80
"	13^3	1/24	"	50	4.0		2 -	100	8.-		8 -	10 -
"	13^2	1/24	"	10	5.0		50	120	8.-		9 60	10 10
"	12^2	1/2	Nils Knutsson	520	5.0	26 -						
				500	4.-	20 -	46 -	1825	8.-		146 -	192 -
"	10^1	2/3	"	2250	4.-		90 -	2800	8.-		224 -	314 -
"	7^2	49/100	Jöns Persson Stabhus	850	4.-		34 -	1350	8.-		108 -	142 -
"	14^2	47/192	Anders Andersson	700	5.-	35 -						
				370	4.-	14 80	49 80	2160	8.-		172 80	222 60
"	12^7	23/540	Jöns Nilsson	270	5.-		13 50	300	8.-		24 -	37 50
"	12^5	79/540	"	300	5.-		15 -	400	8.-		32 -	47 -
"	12^3	1/4	"	280	4.-		11 20	400	8.-		32 -	43 20
			Transport				204 -				921 70	1205 70

1	2	3	4	5	6	7	8	9	10	11	12	13
			Transport				284 -				921 70	1205 70
Kumlatofta	5 4	1/4	Jöns Nilsson	770	4.-		30 80	1760	8.-		112 -	142 80
"	1 2	1/2	Otto Ryunström (Mårten Larsson)	2900	4.-		116 -	4250	8.-		340 -	456 -
"	1 3	1/2	Nils Nilsson	550	6.-	33 -		900	10.-	90 -		
"				120	5.-	6 -		4150	8.-	332 -		
				1200	4.5	54 -						
				1430	4.0	57 20	150 20				422 -	572 20
Ilstorps socken												
Ilstorp	25 3	1/96	Hjalmar Fältman	850	4.-		34 -	1200	8.-		96 -	130 -
"	25 2	29/288	Anders Nilsson	1780	4.-		71 20	3200	8.-		256 -	327 20
"	25 4	1/72	"	650	8.-		52 -	1000	8.-		80 -	132 -
"	ar 18 1	ar 1/8	Jöns Knutsson	2300	4.-		92 -	3000	8.-		240 -	332 -
"	11 3	1/12	Karl Persson	450	5.-	22 50						
				650	4.-	26 -	48 50	2300	8.-		184 -	232 50
"	41 2	1/12	Jöns Nilsson	700	4.-		28 -	950	8.-		76 -	104 -
	ar 11 10	ar 13/192	Jöns Ejögren	1200	4.-		48 -	2050	8.-		164 -	212 -
"	ar 11 9	ar 1/12	Magnus Schönbäck	200	5.5	11 -		1200	8.-	96 -		
				600	4.5	27 -		350	6.-	21 -		
				230	4.-	10 -	48 -				147 -	165 -
"	1 1	3/8	Ilstorps pastorat arr: Gudrun Nilsson	280	5.-	14 -						
				1450	4.5	65 25	79 25	2400	8.-		192 -	271 25
			Summa				1081 95				3200 70	4282 65
			Kvarndavlappar			Mäkan C.-D.						
Everlövs socken												
Kumlatofta	1 3	1/2	Nils Nilsson	300	4.5	13 50		850	8.-		68 -	
				200	4.-	8 -	21 50					89 50
Ilstorps socken												
Ilstorp	1 1	3/8	Ilstorps Pastorat arr: Gudrun Nilsson	250	5.-	12 50						
				220	1/5	9 90	22 40	680	8.-		54 40	76 80
			Summa				43 90				122 40	166 30

1.	2.	3.	4.	5.	6.	7.	8.	9.	10	11.	12.	13.
			Huvudavloppet Sträckan D-E.									
Everlöv socken												
Kumlatofta	1^3	$\frac{1}{2}$	Nils Nilsson	3250	4.5		146 25	4750	8.-		380 -	526 25
Ilstorps socken												
Ilstorp	7^1	$\frac{1}{2}$	Thomazine Stierneswärd	180	5.0	9 -						
			äg. fr. $\frac{14}{3}$ 1940	750	4.0	30 -						
			Albert Persson	150	3.0	4 50	43 50	2800	8.0		224 -	267 50
			Summa				189 75				604 -	793 75
			Huvudavloppet Sträckan E-F.									
Bläutarps socken												
Karup	7^1	$\frac{1}{2}$	Thomazine Stierneswärd arr. Anders Nilsson	10	4.0		40	60	8.-		4 80	5 20
Ilstorps socken												
Ilstorp	9^1	$\frac{1}{2}$	Thomazine Stierneswärd äg. fr. $\frac{14}{3}$ 1940	1450	4.-	58 -		2400	8.-	192 -		
			Albert Persson	1250	2.-	25 -	83 -	1850	6.-	111 -	303 -	386 -
			Summa				83 40				307 80	391 20
			Sidadiket B-G									
Vombs socken												
Vomb	50^1	$4\frac{1}{4}$	H. O. Ramel arr. Magnus Hansson	60	3.-		1 80	270	8.-		21 60	23 40
Björka socken												
Skarrie	3^1	$\frac{5}{8}$	H. O. Ramel	200	8.-	16 -						
			arr: Per Gustafsson	120	7.-	8 40						
				200	6.-	12 -						
				50	5.-	2 50		2550	10.-	255 -		
			arr: Johan Persson	130	8.-	10 40		870	10.-	87 -		
				15	7.-	1 05	50 35	100	9.-	9 -	351 -	401 35
Skarrie	3^2	avst	Magnus Hansson	320	8.-	25 60						
				60	7.5	4 50	30 10	2530	10.-		253 -	283 10
Ilstorps socken												
Svansjö	1^1	$\frac{1}{2}$	Nils Hansson	80	8.5	6 80						
			Transport			6 80	82 25				625 60	707 85

1.	2.	3.	4.	5.	6.	7.	8.	9.	10	11.	12.	13.
			Transport			6 80	82 25				625 60	707 85
				50	8.-	4 -						
				370	7.5	27 75	38 55	5150	10.-		515 -	553 55
Ilstorp	25^3	$\frac{1}{96}$	Hjalmar Fältman	30	5.0	1 50						
				100	4.-	4 -	5 50	550	8.-		44 -	49 50
"	1^1	$\frac{3}{8}$	Ilstorps pastorat av. Gustav Nilsson	50	5.5		2 75	170	9.-		15 30	18 05
"	av 7^1	av $\frac{1}{2}$										
	av 8^2	av $\frac{1}{8}$										
	av 8^3	av $\frac{1}{8}$										
	av 9^1	av $\frac{1}{2}$										
	av 10^1	av $\frac{1}{2}$										
	av 14^1	av $\frac{1}{4}$	Thomazius Steinmeränd									
	av 15^1	av $\frac{3}{8}$	äg. fr. $\frac{14}{3}$ 1940									
	av 16^1	av $\frac{3}{8}$	Nils Erikssen									
	av 17^1	av $\frac{3}{8}$										
	av 19^1	av $\frac{1}{2}$										
	av 21^1	av $\frac{1}{2}$										
	av 22^2	av $\frac{1}{4}$		180	6.5	11 70						
	av 22^3	av $\frac{1}{4}$		60	6.0	3 60						
	av 23^1	av $\frac{1}{2}$		60	5.5	3 30	18 60	1100	9.0		99 -	117 60
Ilstorp	25^4	$\frac{1}{72}$	Anders Nilsson	40	7.0		2 80	300	10.-		30 -	32 80
"	25^2	$\frac{29}{288}$	"	230	8.0	18 40						
				20	7.5	1 50						
				10	7.0	70		1340	10.-	134 -		
				20	6.5	1 30	21 90	150	8.-	12 -	146 -	167 90
"	av 18^1	av $\frac{1}{8}$	Jöns Måusson	570	8.-		45 60	350	10.-		35 -	80 60
"	av 18^1	av $\frac{1}{8}$	Jöns Knutsson	100	8.-	8 -		550	10.-	55 -		
				20	5.-	1 -	9 -	70	6.-	4 20	59 20	68 20
"	11^3	$\frac{1}{12}$	Karl Persson	50	7.-		3 50	330	9.-		29 70	33 20
"	11^2	$\frac{1}{12}$	Jöns Nilsson	50	8.-	4 -		300	10.-	30 -		
				10	6.-	6 -	10 -	40	8.-	3 20	33 20	43 20
"	av 11^9	av $\frac{1}{12}$	Gunnar Schönbäck	130	6.5		8 45	480	9.-		43 20	51 65
			Transport				248 90				1675 20	1924 10

1.	2.	3.	4.	5.	6.	7.	8.	9.	10.	11.	12.	13
			Transport				248 90				1675 20	1924 10
Ilstorp	11^{2}	$\frac{1}{12}$	Jöns Nilsson	100	8.-		8 -	600	10.-		60 -	68 -
"	av 11^{10}	av $\frac{13}{192}$	Anders Jönsson	20	8.5	1 70						
				10	8.-	80	2 50	550	10.-		55 -	57 50
"	av 11^{9}	av $\frac{1}{12}$	Gunnar Schönbäck	80	8.5		6 80	670	10.-		67 -	73 80
"	17^{1}	$\frac{3}{8}$	Thomazine Stierusvärd äg. fr. $\frac{14}{3}$ 1940 Nils Eriksson	220	8.5	18 70						
				400	8.0	32 -	50 70	3850	10.-		385 -	435 70
"	15^{1}	$\frac{3}{8}$	Thomazine Stierusvärd arr: Henning Svensson	90	10.-		9 -	2300	10.-		230 -	239 -
"	av 14^{1}	av $\frac{1}{4}$	Thomazine Stierusvärd äg. fr. $\frac{14}{3}$ 1940	60	10.-	6 -						
			Johan Nilsson	250	9.-	22 50						
				60	8.-	4 80	33 30	1650	10.-		165 -	198 30
"	av 14^{1}	av $\frac{1}{4}$	Thomazine Stierusvärd	100	8.-	8 -						
			äg. fr. $\frac{14}{3}$ 1940 Nils Jönsson	50	6.-	3 -						
				30	7.-	2 10	13 10	750	10.-		75 -	88 10
"	22^{2}	$\frac{1}{4}$	Thomazine Stierusvärd	200	9.-	18 -						
			äg. fr. $\frac{14}{3}$ 1940	30	8.5	2 55						
			Henning Svensson	200	8.0	16 -		2250	10.-	225 -		
				80	7.0	5 60	42 15	150	9.-	13 50	238 50	280 65
			Summa				414 45				2950 70	3365 15
Ilstorps socken			Sidodiket Sträckan G-H.									
Ilstorp	av 14^{1}	av $\frac{1}{4}$	Thomazine Stierusvärd äg. fr. $\frac{14}{3}$	90	7.-	6 30						
			C. J. Priezaard-Pedersen	100	6.-	6 -	12 30	1850	10.-		185 -	197 30
"	22^{2}	$\frac{1}{4}$	Thomazine Stierusvärd äg. fr. $\frac{14}{3}$ 1940 Henning Svensson	20	7.-		1 40	280	10.-		28 -	29 40
"	16^{1}	$\frac{3}{8}$	Thomazine Stierusvärd	20	9.0	1 80						
			äg. fr. $\frac{14}{3}$ 1940	90	8.5	7 65						
			Hugo Steen	450	7.0	31 50	40 95	2650	10.-		265 -	305 95
"	av 8^{2}	av $\frac{3}{8}$	D:sme D:sme	125	10.-		12 50	950	10.-		95 -	107 50
"	av 8^{2}	av $\frac{3}{8}$	Thomazine Stierusvärd äg. fr. $\frac{14}{3}$ 1940 Henning Nilsson	90	10.-		9 -	570	10.-		57 -	66 -
Södra Åsnins socken												
Sandbäck	6^{2}	$\frac{1}{8}$	Johan Nilsson	100	9.-	9 -						
				80	8.-	6 40						
			Transport			15 40	76 15				630 -	706 15

1.	2.	3.	4.	5.	6.	7.	8.	9.	10.	11.	12.	13.
			Transport			15 40	76 15				630 –	706 15
				230	7.0	16 10	31 50	1680	10.-		168 –	199 50
Sandbäcke	6 5	1/16	J. Gottfrid Stem	40	7.0		2 80	420	10		42 –	44 80
"	2 13	48/536	D:o Sön					340	10.-		34 –	34 –
"	1 2	1/16	Karl Jönsson	20	10.-	2 -						
				50	9.5	4 75						
				10	9.-	9 -						
				30	8.-	2 40						
				100	7.5	7 50	25 65	1470	10.-		147 –	172 65
"	1 26	7/256	Karl Jönsson	120	9.0	10 80						
				120	7.5	9 -	19 80	880	10.-		88 –	107 80
"	1 14	1/128	D:o Sön	60	7.5		4 50	250	10.-		25 –	29 50
"	1 13	3/128	Nils Jönsson	150	8.-		12 –	500	10.-		50 –	62 –
Sjöbo	1 19	1/32	Nils Jönsson	130	8.-		10 40	450	10.-		45 –	55 40
"	1 20	1/32	William Lundgren	120	8.-		9 60	480	10.-		48 –	57 60
"	1 6	1/16	William Lundgren	10	8.5	85						
				240	8.-	19 20	20 05	950	10.-		95 –	115 05
			Summa				212 45				372 –	584 45
			Sidoliket C – L.									
Everlövs Socken												
Kumlatofta	1 3	1/2	Nils Nilsson	160	6.-	9 60						
				60	5.5	3 30						
				100	5.-	5 -						
				180	4.5	8 10						
	3 3	1/8		180	4.-	7 20	33 20	1520	8.-		121 60	154 80
"	5 3	1/4	Karna Persson	90	7.0	6 30		1080	10.-	108 –		
				330	6.0	19 80	26 10	750	8.-	60 –	168 –	194 10
"	32	3/8	Lars Jönsson	250	6.-	15 -		1100	10.-	110 –		
				230	5.-	11 50	26 50	1000	8.-	80 –	192 –	218 50
"	2 4	1/3	Alick Hammarlund	20	5.-		1 –	130	8.-		10 40	11 40
			Transport				86 80				490 –	576 80

1.	2.	3.	4.	5.	6.	7.	8.	9.	10	11.	12.	13.
			Transport				86 80				490 -	576 80
Kumlatofta	4^3	1/8	Nils Nilsson	150	6.-	9 -		750	10.-	75 -		
				180	5.-	9 -	18 -	750	8.-	60 -	135 -	153 -
			Summa				104 80				625 -	729 80
			Sidodiket Sträckan D-TV.									
Ilstorps socken												
Ilstorp	1^1	3/8	Ilstorps Pastorat arr. Gustaf Nilsson	550	5.-	27 50						
				220	4.5	9 90						
				80	4.0	3 20						
				300	3.0	9 -	49 60	2080	8.-		166 40	216 -
"	7^1	1/2	Thomazin Sliemsvärd	900	5.0	45 -						
			äg. f. 17/3 1940	200	4.0	8 -		240	10.-	24 -		
			Albert Persson	290	3.0	8 70	61 70	2300	8.-	184 -	208 -	269 70
			Summa				111 30				374 40	485 70
			Sidodiket Sträckan E-TV.									
Everlövs socken												
Kumlatofta	3^3 5^5	1/8 1/4	Karna Persson	60	5.0		3 -	480	8.0		38 40	41 40
"	3^2	3/8	Lars Jönsson	100	5.5	5 50						
				400	5.-	2 -	7 50	1280	8.0		102 40	109 90
"	2^4	1/3	Alrik Hammarlund	150	5.5		8 25	600	8.0		48 -	56 25
"	2^3	1/3	Anton Helgesson					500	8.0		40 -	40 -
"	6^1 8^1 9^1	äg. " "	Nils Nilsson					150	8.0		12 -	12 -
"	4^3	1/8	Nils Nilsson					350	8.0		28 -	28 -
"	4^2	1/8	Nils Jönsson	30	5.0		1 50	380	8.0		30 40	
								300	6.0		18 00	49 90
"	5^8	1/14	Do	30	4.0		1 20	150	8.0		12 00	13 20
Blåutarps socken												
Karup	23^1		Blåutarps kyrka arr: Nils Persson	280	2.5		7 -	500	6.0		30 -	37 -
			Transport				28 45				359 20	387 65

1.	2.	3.	4.	5.	6.	7.	8.	9.	10.	11.	12.	13.
			Transport				28 45				359 20	387 65
Karup	9¹	1	Thomazine Stiernswärd arr: Andess Nilsson	220	5.0	11 -		950	8.-		76 -	
				200	4.5	9 -	20 -					96 -
"	3²	5/16	Dr. Sme Dsme	670	5.0		33 50	1100	8.0		88 -	121 50
"	5³	1/2	Thomazine Stiernswärd arr: Sture Norman	850	5.0		42 50	800	8.-	64 -		
								750	6.-	45 -	109 -	151 50
Ilstorps socken.												
Ilstorp	av 9¹	av 1/2	Thomazine Stiernswärd ä. f. 1/3 1940 Albert Persson	40	2.0		80	80	6.-		4 80	5 60
			Summa				125 25				637 -	762 25
Everlöv socken			Sammandrag.									
Hemmestops mölla	1¹		Lars Jönsson								468 35	
Hemmestops	9⁵										72 45	540 80
"	5²		Jöns Jönsson									127 55
"	9³		Jöns Larsson									38 -
"	7³		Arvid Andersson									65 10
"	7²		Nils Persson									22 05
"	4²		Jöns Persson									90 15
"	6²		Emil Helgesson									48 -
"	3¹ 8¹		Malte Nilsson									157 05
"	1¹¹		Nils Dahlin								10 50	
	1¹³										11 25	21 75
"	1⁷		Per Jönsson									9 90
"	1⁶		Hanna Andersson									51 75
"	1⁵		Per Hansson								69 -	
"	2⁵										20 40	89 40
Everlöv	4²		Hans Persson									162 -
"	4³		Hans Per Jönsson									122 20
"	11¹		Berta Andersson									124 40
"	8¹		Nils Persson									148 90
"	2²		Jöns Nilsson									105 50
			Transport									1924 50

		Transport		1924 50
Everlöv	13^4	Knut Nilsson	81 80	
"	13^3		10 -	
"	13^2		10 10	101 90
"	12^2	Nils Knutsson	192 -	
"	10^1		314 -	506 -
"	7^2	Jöns Persson Sterbhus		142 -
"	14^2	Anders Andersson		222 60
"	12^7	Jöns Nilsson	37 50	
"	12^5		47 -	
"	12^3		43 20	
Kumlatofta	5^4		142 80	270 50
"	1^2	Otto Vennström (Mårten Larsson)		456 -
"	1^3	Nils Nilsson	572 20	
			89 50	
			526 25	
			154 80	1342 75
	4^3	Nils Nilsson	28 -	
			153 -	
"	6^1 8^1 9^1		12 -	193
"	3^3 5^3	Karna Persson	194 10	
			41 40	235 50
"	3^2	Lars Jönsson	216 50	
			109 90	326 40
"	2^4	Alrik Hammarlund	11 40	
			56 25	67 65
	2^3	Anton Helgesson		40 -
"	4^2	Nils Jönsson	49 90	
	5^8		13 20	63 10
Rödde Lilla	1^4	Anders Hansson och Nils Persson		289 60
Vombs socken.				
Vomb	32^1	Vombs Pastorat arr: A. Norén		32 50
	1^1	Vombs Pastorat arr: A. Olsson		126 75
		Transport		6340 75

| | | |

		Transport				51 65	10905 40
						73 80	125 45
Svansjö	1¹	Nils Hansson					553 55
Ilstorp	11¹⁰	Anders Jönsson					57 50
"	7¹	Thomazine Stiernswärd	äg. fr. 14/3 1940 Albert Persson	267 50			
				386 –			
				5 60			
				269 70		928 80	
"	7¹ m. fl.	D:sma	äg. fr. 14/3 1940 Nils Eriksson			117 60	
"	17¹	D:sma	" Nils Eriksson			435 70	
"	15¹	D:sma	arr. Henning Svensson	239 –			
"	22²	D:sma	äg. fr. 14/3 1940 Henning Svensson	280 65			
				29 40		549 05	
"	ar 14¹	D:sma	äg. fr. 14/3 1940 Johan Nilsson			198 30	
	ar 14¹		" Nils Jönsson			88 10	
	ar 14¹	D:sma	" C. J. Kriegaard-Pedersen			197 30	
"	16¹	D:sma	" Hugo Stern	305 95			
"	ar 8²	D:sma	" D:sma	107 50		413 45	
"	ar 8²	D:sma	" Henning Nilsson			66 –	
Bläutarps socken							
Karup	7¹	D:sma	arr. Anders Nilsson	5 20			
"	9¹	D:sma	" D:sma	96 –			
"	3²	D:sma	" D:sma	121 50		222 70	
"	5³	D:sma	" Sture Norrman			151 50	3368 50
"	23¹	Bläutarps kyrka	" Nils Persson				37 –
Björka socken							
Skarric	3¹	H. O. Ramel	arr. Per Gustafsson			293 90	
			" Johan Persson			107 45	401 35
"	3²	Magnus Hansson					283 10
Södra Åsums socken.							
Sandbäck	6²	Johan Nilsson					199 50
	6⁵	J. Gottfrid Stern				44 80	
	2¹³					34 –	78 80
	1²	Karl Jönsson				172 65	
		Transport				172 65	16010 15

		Transport	172 65	1601 05	
Sandbäck	1:26	Karl Jönsson	107 80		
	1:14		29 50	309 95	
	1:13	Nils Jönsson	62 –		
Sjöbo	1:19		53 40	117 40	
	1:2	William Lundgren	57 60		
			115 05	172 65	
		Summa		1661 15	

Sjöbo den 14 november 1938.

Nore Nilsson

Alfr Persson

Johan Persson

Kostnadsförslag.

Bil. IV.

Läge	Längd m.	Arbete, jordmån m. m.	Antal	à pris	Kostnad Kr.	Kostnad öre	Kostnad Kr.	Kostnad öre	Summa Kr.	Summa öre
1	2	3	4	5	6		7		8	
		Klingvallsån.								
		Sträckan A-B.								
$703^{+30}-701^{+50}$	180	Sand och grus m³	2200	1.30			2.860	-		
$701^{+50}-700$	150	Sand och sten "	1370	1.60	2.192	-				
		-"- och grus "	410	1.30	533	-				
		Dyjord "	1420	0.60	852	-	3.577	-		
		Stödjemur av armerad betong å vänstra sidan av å mellan $701^{+60}-700^{+90}$ lm	30	60.-	1800	-				
		Stödjemur av armerad betong å båda sidor av å mellan 700^{+90} och 700^{+74} lm	16	150.-	2.400	-	4.200	-		
$1^{+50}-4^{+00}$	50	Sand och grus m³	100	1.30	130	-				
		Dyjord "	1000	0.60	600	-	730	-		
$4^{+00}-6^{+00}$	400	Sand och grus "	2000	1.30	2.600	-				
		Dyjord "	5.750	0.60	3.450	-	6.050	-		
$6^{+00}-10^{+00}$	400	Sand och grus "	2840	1.30	3.692	-				
		Dyjord "	4700	0.60	2.820	-	6.512	-		
$10^{+00}-14^{+00}$	400	Sand och grus "	3270	1.30	4.251	-				
		Dyjord "	3870	0.60	2.322	-	6.573	-		
$14^{+00}-18^{+00}$	400	Sand och grus "	2580	1.30	3.354	-				
		Dyjord "	4520	0.60	2.712	-	6.066	-		
$18^{+00}-22^{+00}$	400	Sand och grus "	3380	1.30	4.394	-				
		Dyjord "	3300	0.60	1.980	-	6.374	-		
$22^{+00}-25^{+00}$	300	Sand och grus "	1900	1.30	2.470	-				
		Dyjord "	3930	0.60	2.358	-	4.828	-		
	2680	Transporter					47.770	-		

Läge	Längd m.	Arbete, jordmån m. m.	Antal	à pris	Kostnad Kr.	Kostnad öre	Kostnad Kr.	Kostnad öre	Summa Kr.	Summa öre
1	2	3	4	5	6		7		8	
	2680	Transport					47 770	-		
25+00 - 28+00	300	Sand och grus m³	3240	1.30	4212	-				
		Myjord "	3070	0.60	1842	-	6054	-		
28+00 - 31+00	300	Sand och grus "	2500	1.30	3250	-				
		Myjord "	4080	0.60	2448	-	5698	-	59582	-
		Bro för utfartsväg vid 300+84 enligt ritning							1700	-
		För afförutsedda fall, provisoriska dammar, arbetsledning o. m. tillägges							12579	10
		Avgift till Kraftföretag beträffande					300	-		
		Jordersättningar enligt särskild längd					4048	90	4348	90
	3480	Summa							78150	-
		Lösen för strömfall, kraftinventarier o. m.							10350	-
	3480	Summa							88500	-
		Sträckan D-C.								
31+00 - 34+00	300	Sand och grus m³	1500	1.20	1800	-				
		Myjord "	3970	0.60	2382	-	4182	-		
34+00 - 38+00	400	Sand och grus "	1960	1.20	2352	-				
		Myjord "	5700	0.60	3420	-	5772	-		
38+00 - 42+00	400	Sand och grus "	1580	1.20	1896	-				
		Myjord "	5740	0.60	3444	-	5340	-		
42+00 - 46+00	400	Sand och grus "	2200	1.20	2640	-				
	1500	Transport			4640	-	15294	-		

Kostnadsförslag.

Bil.

Läge	Längd m.	Arbete, jordmån m. m.	Antal	à pris	Kostnad Kr.	Kostnad öre	Kostnad Kr.	Kostnad öre	Summa Kr.	Summa öre
1	2	3	4	5	6		7		8	
	1500	Transport			2:640	-	15:294	-		
		Dyjord m³	6050	0.60	3.630	-	6:270	-		
46+00 - 50+00	400	Sand och grus "	1970	1.20	2:364	-				
		Dyjord "	6300	0.60	3:780	-	6:144	-		
50+00 - 51+40	140	Sand och grus "	950	1.20	1:140	-				
		Dyjord "	2030	0.60	1:218	-	2:358	-		
460+00 - 462+80	280	Sand och grus "	3600	1.20	4320	-				
		Dyjord "	9670	0.60	1:602	-	5:922	-		
462+80 - 465+63	283	Sand och grus "	4960	1.20	5:112	-				
		Dyjord "	1720	0.60	1:032	-	6:144	-	44:132	
		Sandvägsbro vid 46+50								
		enl. ritning							3:100	-
		För oförutsedda fall, arbets-								
		ledning m. m. tillägges							8:485	35
		Fördelsättningar enligt								
		särskild längd							4:282	65
	2603	Summa							58:000	-
		Sträckan C - D.								
465+63 - 466+33	70	Sand och grus m³	1400	1.20	1680	-				
		Dyjord "	200	0.60	120	-			1:800	-
		För oförutsedda fall,								
		arbetsledning m. m.								
		tillägges							333	70
		Fördelsättningar enligt								
		särskild längd							166	30
	70	Summa							2:300	-

Läge	Längd m.	Arbete, jordmån m. m.	Antal	à pris	Kostnad Kr.	Kostnad öre	Kostnad Kr.	Kostnad öre	Summa Kr.	Summa öre
1	2	3	4	5	6		7		8	
		Sträckan D-E.								
406+33 - 408+50	217	Sand och grus m³	2500	1.20	3.000	-				
		Dyjord "	2100	0.60	1.260	-	4.260	-		
408+50 - 410+47	197	Sand och grus "	2000	1.20	2.400	-				
		Dyjord "	1950	0.60	1.170	-	3.570	-	7.830	-
		För oförutsedda fall, arbetsledning m. m. tillägges							1.376	25
		Jordersättningar enligt särskild längd							793	75
	414	Summa							10.000	-
		Sträckan E-F.								
410+47 - 413+97	350	Sand och grus m³	850	1.20	1020	-				
		Dyjord "	3.300	0.60	1.980	-			3.000	-
		För oförutsedda fall, arbetsledning m. m. tillägges							508	80
		Jordersättningar enligt särskild längd							391	20
	350	Summa							3.900	-
		Sandbäcksdiket.								
		Sträckan B-G.								
150-154	400	Sand och grus m³	410	1.-	410	-				
		Dyjord "	750	0.60	450	-	860	-		
	400	Transport					860	-		

Kostnadsförslag.

Bil.

Läge	Längd m.	Arbete, jordmån m. m.	Antal	à pris	Kostnad Kr.	Kostnad öre	Kostnad Kr.	Kostnad öre	Summa Kr.	Summa öre
1	2	3	4	5	6		7		8	
	400	Transporte					860	-		
154+00 - 158+00	400	Sand och grus m³	600	1.00	600	-				
		Dyjord "	440	0.60	264	-	864	-		
158+00 - 162+00	400	Sand och grus "	550	1.00	550	-				
		Dyjord "	450	0.60	270	-	820	-		
162+00 - 166+00	400	Sand och grus "	760	1.-	760	-				
		Dyjord "	15	0.60	9	-	769	-		
166+00 - 170+00	400	Sand och grus "	730	1.-			730	-		
170+00 - 173+00	300	-"- -"- "	480	1.-			480	-		
173+00 - 177+00	400	-"- -"- "	670	1.-			670	-		
177+00 - 181+00	400	-"- -"- "	700	1.-			700	-		
181+00 - 185+52	452	-"- -"- "	970	1.-			970	-		
185+52 - 189+00	348	-"- -"- "	710	1.-			710	-		
189+00 - 193+00	400	-"- -"- "	1080	1.-			1080	-		
193+00 - 196+50	350	-"- -"- "	680	1.-			680	-	9333	-
		Undergjutning av landvägsbro vid 185+50 utföres och bekostas av Föra vägdistrikt					-	-		
		Kjovägstrummor vid 151+33 och 160+67 (2.4 × 1.5 m) st	2	1100			2200	-		
		Kjovägstrumma vid 189+19 (1.8 × 1.2 m) "	1				900	-	3100	-
		För oförutsedda fall, arbetsledning m. m. tillägges							1301	85
	4650	Transporte							13634	85

Läge	Längd m.	Arbete, jordmån m. m.	Antal	à pris	Kostnad Kr.	Kostnad öre	Kostnad Kr.	Kostnad öre	Summa Kr.	Summa öre
1	2	3	4	5	6		7		8	
	4650	Transport							13.634	85
		Jordersättningar enligt särskild längd							3.365	15
	4650	Summa							17.000	00
		Sträckan G-H.								
196+50 - 301+00	450	Sand och grus m³	930	1.00			930	-		
301+00 - 305+00	400	-"- -"- "	1140	1.00			1.140	-		
305+00 - 508+66	366	-"- -"- "	1110	1.00			1110	-		
508+66 - 513+00	434	-"- -"- "	860	1.00			860	-		
513+00 - 517+50	450	-"- -"- "	1240	1.00			1.240	-	5.280	-
		Ägovägstrumma inre mått 1,5×1.2 m. vid 300+00					700	-		
		Rörtrummor vid 512+78; 513+79; 514+41 och 515+47 St	4	300.-			1200	-	1.900	-
		För oförutsedda fall, arbetsledning m. m. tillägges							735	55
		Jordersättningar enligt särskild längd							1.584	45
	2100	Summa							9.500	-
		Kunlatoftadiket C-L.								
420+00 - 425+00	500	Sand och grus m³	970	1.-	970	-				
		Dyjord "	290	0.60	174	-	1144	-		
425+00 - 428+21	321	Sand och grus "	790	1.-			790	-		
	821	Transport					1934	-		

PETTERSONSKA BOKTR. EFTR. SKARA

356388

Kostnadsförslag.

Bil.

Läge	Längd m.	Arbete, jordmån m. m.	Antal	à pris	Kostnad Kr.	Kostnad öre	Kostnad Kr.	Kostnad öre	Summa Kr.	Summa öre
1	2	3	4	5	6		7		8	
	821	Transport					1934	-		
428+21 - 430+42	221	Sand ō grus, ngt. buskar m³	560	1.10			616	-	2550	-
		Rörtrummar vid 421+78, 424+86, 425+66, 427+6, 428+17 och 430+38 st	6	300.-					1800	-
		För oförutsedda fall, arbetsledning m. m. tillägges							420	20
		Jordersättningar enl. särskild längd							729	80
	1042	Summa							5500	-
		Ilstorpsdiket D-N.								
I-VII	499	Sand och grus m³	1700	1.00	1700	-				
		Dyjord (sandbl.) "	600	0.60	360	-			2060	-
		För oförutsedda fall, arbetsledning m. m. tillägges							154	30
		Jordersättningar enligt särskild längd							485	70
	499	Summa							2700	-
		Karupsdiket E-M.								
221+25 - 224+00	275	Sand och grus m³	150	1.-	150	-				
		Dyjord "	1000	0.60	600	-	750	-		
224+00 - 228+00	400	Sand och grus "	300	1.-	300	-				
	675	Transport			300	-	750	-		

Läge	Längd m.	Arbete, jordmån m. m.	Antal	à pris	Kostnad Kr.	Kostnad öre	Kostnad Kr.	Kostnad öre	Summa Kr.	Summa öre
1	2	3	4	5	6		7		8	
	675	Transport			300	-	750	-		
		Dyjord m^{-3}	1550	0.60	930	-	1230	-		
228^{+00} - 231^{+50}	350	Sand och grus "	400	1.00	400	-				
		Dyjord "	1300	0.60	780	-	1180	-	3160	-
		För oförutsedda fall, arbetsledning m. m. tillägges							277	75
		Jordersättningar enligt särskild längd							762	25
	1025	Summa							4.200	-
		Sidodiket G-T-K. (Utföres ej).								
600^{+00} - 604^{+00}	400	Sand och grus m^{-3}	600	1.00	600	-				
		Dyjord "	150	0.60	90	-	690	-		
604^{+00} - 607^{+00}	300	Sand och grus "	400	1.00	400	-				
		Dyjord "	360	0.60	216	-	616	-		
607^{+00} - 610^{+00}	300	Sand och grus "	500	1.00	500	-				
		Dyjord "	600	0.60	360	-	860	-		
610^{+00} - 613^{+44}	344	Sand och grus "	450	1.00	450	-				
		Dyjord "	350	0.60	210	-	660	-	2826	-
		Rörtrummor vid 605^{+7} och 613^{+40} st	2	300.-					600	-
		För oförutsedda fall arbetsledning m. m. tillägges							274	-
		Jordersättning (appral)							700	-
	1344	Summa							4.400	-

PETTERSONSKA BOKTR. ETTR. SKARA

356388

Kostnadsförslag.

Bil.

Läge	Längd m.	Arbete, jordmån m. m.	Antal	à pris	Kostnad Kr.	Kostnad öre	Kostnad Kr.	Kostnad öre	Summa Kr.	Summa öre
1	2	3	4	5	6		7		8	
		Sidodiket D-D'. (utföres ej).								
201+66 - 204+00	234	Sand och grus m³	800	1.00	800	-				
		Dyjord "	800	0.60	480	-	1280	-		
204+00 - 208+00	400	Sand och grus "	1200	1.00	1200	-				
		Dyjord "	550	0.60	330	-	1530	-		
208+00 - 212+00	400	Sand och grus "	1500	1.00			1500	-		
212+00 - 216+00	400	-"- -"- "	1250	1.00			1250	-		
216+00 - 220+00	400	-"- -"- "	1450	1.00			1450	-		
220+00 - 223+00	300	-"- -"- "	950	1.00			950	-		
223+00 - 227+00	400	-"- -"- "	1200	1.00			1200	-		
227+00 - 231+00	400	-"- -"- "	1200	1.00			1200	-		
231+00 - 235+50	450	-"- -"- "	1600	1.00			1600	-		
235+50 - 238+00	250	-"- -"- "	600	1.00			600	-		
238+00 - 242+00	400	-"- -"- "	750	1.00			750	-		
242+00 - 246+50	450	-"- -"- "	350	1.00			350	-	13.660	-
		Ombyggnad av landsväg-bron vid 230+60 utföres och bekostas av Färs nöjdes-trikt							-	-
		Bygrästrumma vid 211+94					1400	-		
		Ägoväg-trummor vid 203+66, 207+59 och 216+22 st.	3	1100			3300	-		
		Ägoväg-trumma vid 270+24 st	1	700			700	-	5.400	-
		För oförutsedda fall, arbetsledning m. m. tillägges							1.940	-
		Fordersättningar (approx.)							4.000	-
4484		Summa							25.000	-

Läge	Längd m.	Arbete, jordmån m. m.	Antal	à pris	Kostnad Kr.	Kostnad öre	Kostnad Kr.	Kostnad öre	Summa Kr.	Summa öre
1	2	3	4	5	6		7		8	
		Dikessträckan TT-TT' (utföres ej).								
231+50 – 235+96	446	Sand och grus m³	2000	1.00	2000	-				
		Dyjord "	450	0.60	270	-			2.270	-
		Ägvägstrumma vid 233+50 st	1						1.100	-
		För oförutsedda fall, arbetsledning m. m. tillägges							280	-
		Jordersättningar (approx.)							350	-
	446	Summa							4.000	-
		Sammandrag.								
3280		Klingvallsån sträckan A-B (inkl. lösen för strömfall m. m.)					88.500	-		
2603		-"- sträckan B-C					58.000	-		
70		-"- -"- C-D					2.300	-		
414		-"- -"- D-E					10.000	-		
350		-"- -"- E-F					3.900	-	162.700	-
4650		Sandbäcksdiket -"- B-G					17.000	-		
2100		-"- -"- G-H					9.500	-	26.500	-
1042		Kumlakaftadiket -"- C-L							5.500	-
499		Ilstorpsdiket -"- D-N							2.700	-
1025		Karupsdiket -"- E-TT							4.200	-
16033		Summa kostnad för avlopp föreslagna till utförande							201.600	-

PETTERSONSKA BOKTH EFTR. 356388

Kostnadsförslag.

Bil.

Läge	Längd m.	Arbete, jordmån m. m.	Antal	à pris	Kostnad Kr.	Kostnad öre	Kostnad Kr.	Kostnad öre	Summa Kr.	Summa öre
1	2	3	4	5	6		7		8	
16033		Transport							201600	—
	1344	Sidodiket G-J-K. (Utföres ej)					4400	—		
	4484	—"— N-N' (—"—)					25000	—		
6274	446	Dikesträckan M-M' (—"—)					4000	—	33400	—
22307		Summa							235000	—
		Specialkostnadsförslag för broar.								
		Landsvägsbro vid 49+50.								
Schaktning		utöver kanalsektionen m³	45	1.20			54	—		
Betong:		Bottenplatta "	15.5	25:-			387	50		
		Ving- och sidomurar								
		jämte grusskift "	23.5	35:-			822	50		
Järn:		IIP 28, 4 st. kg	2040							
		Vinkeljärn "	430							
		Nitar och övervikt "	70	2540 à 0.30			762	—		
		20 st 16 m/m bultar och								
		10 st. stora mutterbrickor					10	—		
		100 st 90 m/m rälsspik					15	—		
Trä:		Bär- och slitplank inkl.								
		impassning ö läggning m³	4.6	75:-			345	—		
		Spåntvirke inkl. spåntning m³	2.7	90:-			243	—		
Glacis:		m²	40	5:-			200	—		
Farmsättning, farbanans planering m.m.							261	—		
		Summa					3100	—		
		Bro för utfartsväg vid 700+84								
		Förstärkning av betongen i sidomuren å								
		Transport								

Läge	Längd m.	Arbete, jordmån m. m.	Antal	à pris	Kostnad Kr.	Kostnad öre	Kostnad Kr.	Kostnad öre	Summa Kr.	Summa öre
1	2	3	4	5	6		7		8	
		Transport								
		Sträckan 700+90 - 700+74					200	-		
		Järn: 4st. IPE 32 kg	2540							
		Vinkeljärn L 55×55/6 och								
		L 50×75/9 kg	525							
		Nitar och överstick .	185	31/90	à 0.30		957	-		
		2 st 16 m/m bultar och								
		10 st. stora mutterbrickor					10	-		
		185 st 90 m/m rälsspik	145	0.15			18	75		
		Trä: Bär- och slitplank								
		jämte inläggning m³	4.8	75:-			360	-		
		Formsättning, Sarbanans planering m. m.					154	25		
		Summa					1700	-		
		Betongtrummor för ägoväg.								
		Grundläggning 2.2 m × 1.5 m.								
		Schaktning utöver Kanalsektionen								
		m³	25	1.20			30	-		
		Betong: Bottenplatta "	6.8	25.-			170	-		
		Väg- och sidomurar samt								
		Grusskift m³	10.1	30:-			303	-		
		Mark med armering "	5.4	40:-			216	-		
		Järn Armeringsjärn kg	135	0.25			33	75		
		Trä Spräntvirke jämte								
		spräntning m³	0.45	90:-			40	50		
		Glacis m²	32	5.-			160	-		
		Formsättning, Sarbanans planering m. grus, diverse					146	75		
		Summa					1100	-		

PETTERSONSKA BOKTRYCKERIET
356388

Kostnadsförslag.

Bil.

Läge	Längd m.	Arbete, jordmån m. m.	Antal	à pris	Kostnad Kr.	Kostnad öre	Kostnad Kr.	Kostnad öre	Summa Kr.	Summa öre
1	2	3	4	5	6		7		8	
		Betongtrummor med genomlappsäppning					1.8 m × 1.2	m	900	–
		—"— —"—	—"—				1.5 m × 1.0	"	700	–
		Rärtrummar.								
		Schaktning utöver kanalsektionen					5	–		
		Rör inre diam. 1.0 m. lm	5	18.–			90	–		
		Kringgjutning av rörmyningarna					80	–		
		Glacis m²	12.8	5.–			64	–		
		Läggning, planering av körbanan m. m.					61	–		
		Summa					300	–		

Sjöbo den 14 november 1939.

Gustav Möller

Läge	Längd m.	Arbete, jordmån m. m.	Antal	à pris	Kostnad		Kostnad		Summa	
					Kr.	öre	Kr.	öre	Kr.	öre
1	2	3	4	5	6		7		8	

Bil. O.

Utredning enl. VII kap. 24 § vattenlagen.

Avloppsträcka	Beräkn. kostnad. Kr.	ö.	Ägofigurer.	Beräknad båtnad. Kr.	ö	Rel. kostnad. (d.v.s. kostnaden dividerad med båtnaden.)
1.	2.		3.	4.		5
A-D Lösen för strömfall	78'000 10'500	- -	1-459; 1055-1347, 144-1451	67'223	50	1.316503
B-C; C-D	60'300	-	460-725, 730-736, 740-743 1457a-1459a, 1460-1491, 1523-1603, 1604-1644, 1672-1680, 1701-1711 1739-1752, 1756-1778, 1785-1791 1838, 1841-1846	45'149	-	1.335577
D-E; E-F	13'900	-	726-729, 762-766, 769-774, 967-1054, 1834, 1836-1837, 1840, 1847, 1850-1891, 1896-1899 1946-1949, 1953-1956, 1959-1977, 2642-2666.	18'229	60	0.762496
B-G.	17'000	-	1348-1443, 1452-1459, 1450a- -1456a, 1492-1522, 1645-1671, 1681-1700, 1712-1738, 1753, 2062-2260, 2278, 2379-2428	38'472	25	0.441876
G-H.	9'500	-	2279-2308, 2429-2477 2479-2493, 2511, 2524-2634a 2766-2769	18'983	95	0.500423
G-J-K.	4'400	-	2261-2276, 2310-2378, 2494-2510, 2513-2523	5'947	25	0.739837
	193'600	-	Transport	194'005	55	

1.	2.	3.	4.	5.
		Transport		
	193·600 -		194·005 58	
C-L	5·500 -	737-739, 744-757, 779, 781 792-806, 816-829, 842-844, 846-855	11·444 60	0.480576
E-TT	4·200 -	758-761, 767-768, 775-778, 782-791, 807-815, 830-841 845, 882, 893-906, 918-966	15·212 25	0.276093
TT-TT'	4·000 -	856-881, 883-892	7·576 50	0.527948
D-T'	2·700 -	1779-1784, 1792-1816 1827-1833	10·359 50	0.260630
T'-T''	25·000 -	1817-1826, 1848-1849, 1892-1895, 1900-1945, 1950-1952, 1957-1958, 1979-2061, 2478, 2635-2640, 2667-2765	42·861 55	0.583273
	235·000 -	Summa	281·459 95	
A-B, B-G, G-H samt Lösen för Strömfall	115·000 -	1-459; 1055-1347, 1348-1459, 1450a-1456a, 1492-1522, 1646-1671, 1681-1700, 1712-1738 1753, 2062-2280, 2278-2308 2379-(2429)-2477, 2479-2493 2511, 2524-2634a, 2766-2769	164·679 70	0.912362
A-B; B-G; G-H, G-J-K., Samt Lösen för Strömfall	119·400 -	1-459; 1055-1459, 1450a-1456a, 1492-1522, 1645-1671, 1681-1700, 1712-1738, 1753, 2062-2276 2278-2308, 2310-(2429)-2477	130·626 95	0.914653

1.	2.	3.	4.	5.
		2479 - 2510, 2511, 2513 - 2634a 2766 - 2769.		
A-B, B-C, C-D, D-E, E-F samt lösen för ström-fall.	162700 -	1-736, 740-743, 762-766, 769-774, 967-1347, 1444-1451, 1457a-1459a, 1460-1491, 1523-1603, 1604-1644, 1672-1680, 1701-1711, 1739-1752, 1756-1778, 1785-1791, 1834, 1836-1847, 1850-1891, 1896-1899, 1946-1949, 1953-1956, 1959-1977, 2642,-2666.	130602 10	1.245760
A-B, B-C, C-D, D-E, E-F, C-L, D-N, N-N', E-M, M-M' samt lösen för ström-fall.	204100 -	1-1347, 1444-1451, 1457a-1459a, 1460-1491, 1523-1644, 1672-1680, 1701-1711, 1739-1752, 1756-1778, 1779-1784, 1785-1791, 1792-1833, 1834, 1836-1977, 1979-2061, 2478, 2635-2640, 2642-2666, 2667-2765.	218'056 50	0.935998
A-B, B-C, C-D D-E, E-F, C-L, D-N, N'-N', E-M M-M', B-G, G-H, G-J-K, lösen för ström-fall.	235'000 -	Samtliga figurer	281'459 95	0.834932

Sjöbo den 14 november 1939
Thore Møller.

Bil. P.

KOSTNADSFÖRDELNINGSLÄNGD.

1

Socken och hemman.	Registernummer.	Littera.	Hemmanstal.	Ägare.
1.	2.	3.	4.	5.
Everlövs socken				
Hemmestorpsmölla	1^{1}		1/8	Lars Jönsson Tage Jönsson ✓
Hemmestorp	5^{2}	Db	1/6	Jöns Jönsson ✓ ✓
"	9^{3}	Kh	3/16	Jöns Larsson Shure Persson ✓
"	9^{5}	B	279/4208	Lars Jönsson Tage Jönsson
"	9^{17}	E	18/2630	Anders Thelander —
"	9^{16}	D	9/2630	D:sme —
"	9^{13}	C	9/2630	D:sme —
"	9^{14}	B	9/2630	D:sme —
"	9^{18}	A	213/8416	Lars Andersson —
"	9^{20}	C	27/8416	Anders Thelander —
"	9^{6}	C	57/2104	D:sme —
"	9^{7}	D	87/4208	D:sme —
"	7^{3}	Ge	3/8	Arvid Andersson ✓ ✓
"	7^{2}	Gf	1/8	D:sme ✓
"	4^{2}	Da	1/4	Jöns Persson sterbh ✓
"	4^{3}	Db	1/4	Per Nilsson —
"	6^{2}	Fc	1/4	Emil Helgesson Oskar Claesson
"	3^{1}	C	1/2	Malte Nilsson ✓
	8^{1}		1/2	
Massen	1^{1}		avst	Hans Olsson —
Hemmestorp	5^{21}	A	55/512	Jöns Persson —
"	5^{20}	Ac	11/512	John Olsson —
"	5^{17}	E	1/512	Per Andersson —
"	5^{9}	C	1/16	Nils Dahlin —
"	5^{12}	F	1/16	D:sme —
"	5^{11}	E	1/16	Jöns Persson —
"	5^{10}	D	1/16	D:sme —

Transport

	1-13	2043 25	3345 -	1301 75	108687	0.5391	
	14-30						
	234-239	1433 40	2295 -	801 60	66928	0.3320	✓
	31-38						
	76-81	1824 -	2661 50	837 50	69925	0.3469	✓
	39-56	10287 75	27935 0	17647 75	147344	0.7309	
	57	774 75	92 -	174 25	1440	0.0072	
	58	29 25	36 -	6 75	564	0.0028	
	59	35 75	44 -	8 25	689	0.0034	
	60	45 50	56 -	10 50	877	0.0044	
	61-64	246 -	328 -	82 -	6846	0.0340	
	65-65a	199 50	228 -	28 50	2380	0.0118	
	66-73	342 50	420 -	77 50	6471	0.0321	
	74-75	97 50	120 -	22 50	1879	0.0093	
	82-110	2605 75	5144 -	2538 25	211926	1.0508	
	111-134	805 50	1675 -	869 50	72597	0.3601	
	135-149	20944 25	4691 50	2597 25	216852	1.0757	
	150-153	810 15	914 -	103 85	8671	0.0430	
	154-168	13925 0	2848 -	1457 50	121524	0.6028	
	169-182	34922 5	38645 0	4372 25	365053	1.8108	
	183-195	448 20	506 50	58 30	4868	0.0242	✓
	196-198	279 -	368 50	89 50	7473	0.0371	
	199-200	134 -	167 50	33 50	2797	0.0139	✓
	201-203	88 50	154 50	66 -	5511	0.0273	
	204-207	104 50	135 -	30 50	2547	0.0126	✓
	208-211	104 65	134 -	29 35	2451	0.0122	✓
	212-216	164 45	181 -	16 55	1382	0.0069	
	217-218	100 50	134 -	33 50	2797	0.0139	
		20024 25	37277 -	17252 65	1440479	7.1452	

Transport 2

Hemmestorp		1^{11}	AcB	$\frac{3}{192}$	Nils Dahlin Allan Hansson ✓
"		1^{13}	AdB	$\frac{6}{384}$	Di:sme ✓
"		1^{7}	AB	$\frac{7}{192}$	Per Jönsson Carl Andersson ✓
"		2^{3}	Ba	$\frac{1}{6}$	Jöns Jönsson —
"	W	1^{6}	Aa	$\frac{35}{192}$	Hanna Andersson Nils Olsson ✓ [illegible]
"		2^{7}	BB	$\frac{5}{432}$	Per Jönsson —
"		1^{5}	C	$\frac{5}{24}$	Per Hansson Carl Andersson ~17
"		2^{5}	D	$\frac{2}{27}$	Di:sme — " —
"		6^{3}	Fd	$\frac{1}{4}$	Anders Pålsson sterbh. ✓
Everlöv		4^{2}	A	$\frac{3}{16}$	Hans Persson Rafael Österlind ✓
"		4^{3}	B	$\frac{5}{64}$	~~Hans Jönsson och Per Jönsson~~ — " —
"		av 4^{5}	D	av $\frac{1}{32}$	Di:sme R. Ö Di:sme
"		av 4^{5}	D	av $\frac{1}{32}$	Per Perssons sterbhus ✓
"		4^{4}	C	$\frac{5}{64}$	Di:sma —
"		11^{1}		$\frac{1}{3}$	Berta Andersson Emil [illegible] ✓
"		8^{1}		$\frac{2}{3}$	Nils Persson {Henning Persson ✓ ~~Anders Hansson~~
"		9^{4}	Ca	$\frac{2}{15}$	Johan Jönsson se Han. 1
"	W	9^{6}	Ba	$\frac{178}{1215}$	Nils Jakobsson Einar Jakobsson
"	W	9^{5}	Aa	$\frac{178}{1215}$	Di:sme "
"	W	av 9^{3}	Ba	av $\frac{8}{45}$	Di:sme "
"		9^{7}		$\frac{76}{1215}$	Johan Jönsson —
"		av 9^{3}	Ba	av $\frac{8}{45}$	Di:sme —
Rödde Lilla		1^{4}		avs	Anders Hansson ✓ och ~~Nils~~ Henning Persson ✓ se 8
(Tormaden)					
Everlöv		1^{1}		$\frac{2}{3}$	Anders Hansson ✓ se 1 R. [illegible]
"		2^{3}		$\frac{1}{2}$	Lumart Alfred Pålsson ✓
"		2^{2}		$\frac{1}{2}$	Anton Jöns Nilsson ✓

Transport

		20'024 35	37277 -	17252 65	14'704 79	7.1452	
✓	219-225	174 20	518 -	397 80	282 04	0.1399	
✓	226-231	223 35	621 -	397 65	332 01	0.1647	
✓	232-233	98 75	315 -	236 25	197 25	0.0979	
	240-250	488 50	624 -	135 50	113 13	0.0561	✓
	251-266	2552 85	4472 50	1919 65	1602 78	0.7950	✓
✓	267-268	68 25	88 -	19 75	16 49	0.0082	✓
	269-282	10820 95	4211 -	2390 05	1995 52	0.9899	✓
✓	283-293	1108 50	2086 50	978 -	816 56	0.4050	✓
	294-306	2813 20	3459 -	945 80	789 68	0.3917	
	307-312	2085 20	3431 -	1345 80	1123 65	0.5574	
✓	313-325	1525 75	3051 -	1525 25	1273 48	0.6317	
✓	326-330	593 50	684 -	90 50	75 56	0.0375	
✓	331-336	640 50	719 -	78 50	65 54	0.0325	
✓	337-340	731 50	760 -	28 50	23 80	0.0118	
	341-346	2896 10	4088 -	1191 90	995 16	0.4936	
	347-357	5340 90	7492 -	2151 10	1796 02	0.8909	✓
	358-365	1113 25	1419 -	305 75	255 28	0.1266	
	366-374	1212 60	1536 -	323 40	270 02	0.1339	✓
	375-385	898 40	1208 -	309 60	258 49	0.1282	✓
	386-393	860 10	1152 -	291 90	243 72	0.1209	✓
✓	394-397	845 50	872 -	26 50	22 13	0.0110	
	398-401	874 80	904 -	29 20	24 38	0.0121	
	402-406	1177 50	3140 -	1962 50	1638 55	0.8128	
	407-425	6811 25	7852 -	1040 75	868 96	0.4310	✓
	426-442	5918 40	6997 -	1078 60	900 56	0.4467	✓
	443-459	9041 50	10958 -	1916 50	1600 15	0.7937	
		71919 65	110'229 -	38'309 35	31'985 70	15.8659	

					Transport
Everlöv		13^4	C	$\frac{13}{24}$	Knut Nilsson Erik Magnusson
"		13^3	B	$\frac{1}{24}$	D:sme — " —
"		13^2	A	$\frac{1}{2}$	D:sme — " —
"		12^2		$\frac{1}{2}$	Nils Knutsson sterblus? sterbh
"		10^1		$\frac{2}{3}$	D:sme " — " —
"		7^2	Aa	$\frac{49}{100}$	Jöns Perssons sterbhus
"		14^2	Da	$\frac{47}{192}$	Anders Andersson
"		12^6	B	$\frac{33}{540}$	Jöns Nilsson Torsten Hammarsson
"	N	12^7	C	$\frac{23}{540}$	D:sme "
"		12^5	A	$\frac{79}{540}$	D:sme "
"		12^3		$\frac{1}{4}$	D:sme "
Kumlatafta		5^4		$\frac{1}{4}$	D:sme "
"		1^2		$\frac{1}{2}$	otto Vennström (Mårten Larsson) Allan Andersson
"	N	1^3		$\frac{1}{2}$	Nils Nilsson Erik Persson
"		3^3	B	$\frac{1}{8}$	Karna Persson Johan Strom
		5^3		$\frac{1}{4}$	— " —
"	N	3^2			Lars Jönsson sterbh
"		1^2	gemensam ägov	$\frac{1}{2}$	otto Vennström (Mårten Larsson) — se ovan!
		1^3		$\frac{1}{2}$	Nils Nilsson — " —
"		2^3	A	$\frac{1}{3}$	Anton Helgesson — Lovens Nilsson
"		2^4	B	$\frac{1}{3}$	Alrik Hammarlund —
"		6^1	gemensam ägov	läg	
"	(se ovan N)	8^1			Nils Nilsson, Kumlatafta nr 4
"		9^1			
"		4^3		$\frac{1}{8}$	D:sme —
"		4^2		$\frac{1}{8}$	Nils Jönsson —
"		5^8	B	$\frac{1}{14}$	D:sme —

Transport

			71'919 65	110'229 -	38'309 35	31'985 70	15.8659				
		460-482	11'256 65	13'601 -	2'344 35	1957 37	0.9709	✓			
✓		483-489	885 45	1032 -	146 55	122 36	0.0607	✓			
		490-496	922 05	1080 -	157 95	131 88	0.0654	✓			
		497-518	7929 35	9388 50	1459 15	1218 29	0.6043	✓			
		519-557	12'913 60	15'903 -	2989 40	2495 95	1.2381	✓			
		558-592	6934 60	8613 50	1678 90	1401 77	0.6953	✓			
		593-628	9159 50	11211 -	2051 50	1712 86	0.8496	✓			
✓		629-632	818 50	938 -	119 50	99 77	0.0495	✓			
✓		633-635	412 50	624 -	211 50	176 59	0.0876	✓			
		636-641	1647 10	2138 -	490 90	409 87	0.2033	✓			
		642-651	4383 80	5524 -	1140 20	951 99	0.4722	✓			
		652-661	5759 60	7'384 -	1624 40	1356 26	0.6727	✓ ?			
	Lok	662-691	17'947 55	22'356 -	4408 45 ✓	3680 76	1.8258		1.8258		
	Lok	692-727	21947 -	29'368 -	7'421 - ✓	6196 03	3.0734		3.0734		
✓		728-748	13974 50	19'336 -	5361 50	4476 49	2.2205				
		749-768	9694 75	14'695 -	5000 25	4174 87	2.0709	✓			
	Lok	769-772	87 25	181 -	93 75 ✓	78 27	0.0388		0.0388		
		773-779	3711 50	4888 -	1176 50	982 30	0.4873				
		780-788	3895 -	5088 -	1193 -	996 07	0.4941				
	Lok	789-797	2059 50	2578 -	518 50 ✓	432 91	0.2147		0.2147		
✓		798-809	4793 50	6800 -	2006 50	1675 29	0.8310				
✓	Lok	810-824	4983 50	7112 -	2128 50 ✓	1777 15	0.8815		0.8815		
✓	Lok	825-834	1546 50	2398 -	851 50 ✓	710 95	0.3527		0.3527		
			219'582 90	302'466 -	82'883 10	69'201 75	34.3262		6.3869		

				Transport
Krumlatafta	5^7	A.	$\frac{3}{7}$	Per Haussons sterblins —
Bläutarps socken				
Karup	5^2	R	$\frac{1}{2}$	Thomazine Stierusvärd arr: Sture Norrm
"	8^1	S	$\frac{5}{8}$	D:sma D:sma —
"	5^3	T	$\frac{1}{2}$	D:sma D:sma — Tandl Pålsson
"	3^2	U	$\frac{5}{16}$	D:sma Anders Nilsson
"		Æ		Samfätt till Karups by —
"	4^6	G	$\frac{1}{12}$	Amalia Persson —
"	4^7	H.	$\frac{1}{12}$	Per Olsson —
"	4^9	K	$\frac{1}{16}$	Axel Hilding Andersson och Otto Persson —
"	19^1	F	$\frac{1}{8}$	Amalia Persson —
"	14^1	C	$\frac{1}{8}$	Ola Nilsson, Bläutarp nr 17 —
"	4^4	D	$\frac{3}{16}$	Ola Larsson —
"	4^5	E	$\frac{3}{16}$	Johanna Persson —
"	4^{12}		$\frac{6589}{104760}$	—
"	4^{13}	Jib	$\frac{11}{576}$	Nils H. Ljungdell m. fl. —
"	4^{14}		$\frac{11}{576}$	—
"	4^{10}	Jia	$\frac{11}{96}$	Ola Nilsson —
"	9^1	N	1	Thomazine Stierusvärd, arr: Anders Nilsson Tandl Pålsson
"	23^1	K		Bläutarps Kyrka ~~arr: Nils Persson~~
"	7^1	O	$\frac{1}{2}$	Thomazine Stierusvärd, arr: Anders Nilsson Tandl Pålsson
"	av 3^3	X	av $\frac{5}{16}$	D:sma — " — D:sma
"	av 3^3	X	av $\frac{5}{16}$	D:sma — " —
"	av 10^1	W	av $\frac{5}{8}$	D:sma — " — arr: Anders Nilsson
"	av 10^1	W	av $\frac{5}{8}$	D:sma — " —
Vombs socken				
Vomb	32^1		$\frac{1}{8}$	~~Vombs Pastorat~~ arr: Andreas Norén Malmö Stapl
				Transport

		219'582	90	302'466	-	82'883	10	69'201 75	34.3262
	835-855	6 537	90	9'610	-	3'072	10	2565 -	1.2723
	856-866	6396	-	7'332	10	936	10	781 58	0.3877
	867-881	5'881	50	7'334	74	1'453	24	12 13 36	0.6019
	882-906	10'323	50	13'964	32	3'640	86	3039 87	1.5079
	917-949	10'358	75	15'505	-	5'106	25	4263 37	2.1148
	950-952	326	50	981	-	454	50	379 48	0.1882
V	953	6	-	12	-	6	-	5 01	0.0025
V	954	10	50	21	-	10	50	8 77	0.0044
V	955	21	-	42	-	21	-	17 53	0.0087
V	956	17	-	34	-	17	-	14 19	0.0070
V	957	13	-	26	-	13	-	10 85	0.0054
	958-959	31	50	55	-	23	50	19 62	0.0097
	960-961	25	50	45	-	19	50	16 28	0.0081
V	962-963	18	50	35	-	16	50	13 78	0.0068
V	964	17	-	34	-	17	-	14 19	0.0070
	965-967	1815	-	3200	-	1385	-	1156 38	0.5736
	968-969	162	50	390	-	227	50	189 95	0.0942
	970-986	2980	25	5099	-	2118	75	1769 01	0.8775
	987-1009	4754	25	5930	75	1176	50	982 30	0.4873
	1010-1020	364	30	405	50	41	20	34 40	0.0171
	1021-1048	10835	20	12'037	35	1802	5	1504 67	0.7464
	1049	304	-	312	-	8	-	6 68	0.0033
V	1055-1057	1417	-	2014	-	597	-	498 46	0.2473
		281'839	55	386'885	80	105 046	25	87706 48	43.6053

Transport, 5

Vomb	1'		3/8	Vomb Pastorat; arr: Alfred Olsson
"				H.O. Ramel; arr: Alfred Andersson
				D:sme " Alfred Olsson
				D:sme " Jöns Andersson
				D:sme " Nils Persson
				D:sme " Ernst Nilsson
"	50'		4 1/4	D:sme
				D:sme " Axel Olsson
				D:sme " Johan Persson
				D:sme " Per Gustafsson
				D:sme " Magnus Hansson
Björka socken				Nils Gustafsson
Skarrie	3'		5/8	~~D:sme~~ " Per Gustafsson
"				D:sme " Johan Persson
"	3²		avst	Magnus Hansson
Ilstorps socken				Magnus Jonsson
Ilstorp	25³	B	1/96	Hjalmar Fältman Björka 11²
	av 7'		av 1/2	
	av 8²		av 1/8	x) Gösta Norlén prästl. bost Vombs. adv. Veberöd
	av 8³		av 1/8	
	av 9'		av 1/2	2) Dr:e Fleggerle Ängelholm, arr. Axel Magnusson Lövdemölla, Lödeborg
	av 10'		av 1/2	
	av 14'		av 1/4	
	av 15'		av 3/8	3) Ilstorps Lyrika, arr. Ture Andersson, Nygård, Ilstorp
	av 16'		av 3/8	
	av 17'		av 3/8	
	av 19'		av 1/2	

Transp.

		281'839	55	386'885	80	105'046	25	87'706	48	43.5053	6'3864
	1058-1059	2103	-	4882	-	2779	-	2320	28	1.1509	
Jak	1070-1112	11696	25	22648	-	10'951	75	9143	96	4.5357	
Jak	1113-1176	11'136	25	15255	-	4118	75	3438	88	1.7058	
Jak	1177	136	-	144	-	8	-	6	68	0.0033	
Jak	1178-1189	1490	50	2267	-	776	50	648	32	0.3216	
Jak	1190-1211	3375	25	6238	-	2862	75	2390	20	1.1856	
Jak	1212-1334	10'070	10	13308	-	3237	90	2703	43	1.3410	
Jak	1335-1336	219	-	584	-	365	-	304	75	0.1512	
Jak	1337-1339	459	-	1224	-	765	-	638	72	0.3168	
Jak	1340-1344	741	-	1976	-	1235	-	1031	14	0.5115	
Jak	1345-1347	544	50	1452	-	907	50	757	70	0.3758	
Jak	1348-1394	12'789	-	15505	-	2716	-	2267	68	1.1248	
Jak	1395-1410	6731	50	8157	50	1426	-	1190	61	0.5906	12,1637
	1411-1443	13'984	50	16'240	-	2255	50	1883	19	0.9341	
	1444-1451	366	-	676	-	310	-	258	83	0.1284	
		357'681	40	497'442	30	199'760	90	116'690	85	57.8824	18,5506

Transport 6

Ilstorp

	ar 21'		ar 1/2		
	ar 22[2]	U	ar 1/4	Thomazine Hieronymi	—
	ar 22[3]		ar 1/4	ägare från 14/3 1940 Nils Gustav, Ilstorp.	
	ar 23'		ar 1/2		
	25[4]	C	1/72	Anders Nilsson (Anmäld gst 23 M. Hal Carlsson	
"	25[2]	A	27/288	— " — Dito	
"	ar 18'	D	ar 1/8	Jöns Mansson	—
"	ar 18'	D	ar 1/8	Jöns Knutsson Knut Nilsson	
"	11[3]	B	1/12	Karl Persson Tim Johnsson	
"	11[2]	A	1/12	Jöns Nilsson Lennart Strömberg	
"	11[5]		arr.	Dito	—
"	12'		Gatehus	Dito	—
"	ar 11[10]	A	ar 13/192	Jöns[2] Sjögren Gunnar Anderson	
" W	ar 11[10]	A	ar 13/192	Anders Jönsson	—
" W	ar 11[9]	B	ar 1/12	Gunnar Schönbäck	—
"	ar 11[9]	B	ar 1/12	Magnus Schönbäcks Dödsbo Dito Schönbäck Sterbehus	
" gm. Kyrkoh. E. Kellgren ar. Gunnar	1'	A	3/8	Ilstorps Pastorat arr: Gustaf Nils Albert Nilsson	
"	7'	F	1/2	Thomazine Hieronymi, ägare fr. 17/3 1940 Axel Emil Christensson Albert Per	
"	ar 9'	G	ar 1/2	Dito " Dito	
"	19'	K	1/2	Dito upp 2/4 X arr: Olof Martin	
"	ar 10'	J	ar 1/2	Dito " Dito	
"	ar 10'	J	ar 1/2	Dito, äg. fr. 14/3 1940 Henning Nilsson	
"	ar 10'	J	ar 1/2	Dito arr: Alfred Anders	
"	ar 21'	K	ar 1/2	Dito " Dito	
"	ar 21'	K.	ar 1/2	Dito, äg. fr. 14/3 1940 Henning Nilsson	
"	ar 23'	L	ar 1/2	Dito arr. Alfred Anders	
"	ar 23'	L	ar 1/2	Dito, äg. fr. 14/3 1940 Henning Nilsson	

Transport

X äst Persson Nilsson Ilstorp Fridlo U

		357'681 40	497'442 30	139'760 90	116'690 85	57.8824	18.5506
	1452-1459	1690 25	2529 -	838 75	700 30	0.3474	
Oak	1450a-1460	1328 -	1917 -	589 -	491 77	0.2439	0.2439
Oak	1461-1501	10'299 50	13'871 50	3572 -	2982 38	1.4794	1.4794
	1502-1511	1268 25	1465 -	196 75	164 27	0.0815	
Oak	1512-1603	19'033 -	25'472 -	6439 -	5376 13	2.6667	2.6667
Oak	1604-1649	10'144 75	13'149 -	3004 25	2508 34	1.2442	1.2442
	1650-1680	11'333 75	13'819 -	2485 25	2075 01	1.0293	
	1681-1684	225 -	270 -	45 -	37 57	0.0186	
	1685-1692	5197 -	6243 -	1046 -	873 34	0.4332	
	1693-1711	1116 25	1867 -	750 75	626 83	0.3109	
	1712-1728	6175 50	7435 -	1259 50	1051 60	0.5216	
	1729-1738	6506 50	7946 -	1439 50	1201 88	0.5962	
Oak	1739-1752	918 50	1550 -	631 50	527 26	0.2615	0.2615
Oak	1753-1815	19'161 50	30'005 -	10'843 50	9053 58	4.4909	4.4909
	1816-1849	16'639 -	26'655 93	10'016 93	8363 46	4.1485	
	1850-1917	20'943 25	26'843 84	5900 59	4926 59	2.4437	
	1918-1978	15'693 30	16'781 61	1088 31	908 66	0.4507	
	1979-1990	13'416 50	14'329 63	913 13	762 40	0.3782	
	1991-1994	1314 -	1374 28	60 28	50 33	0.0250	
	1995-2011	5019 75	5397 19	377 44	315 14	0.1563	
	2012-2025	6305 50	6856 93	551 43	460 41	0.2284	
	2026-2029	12'058 -	14'183 56	2125 56	1774 70	0.8803	
	2030-2037	1115 -	1194 27	79 27	66 19	0.0328	
	2038-2061	17'720 -	19'788 90	2068 90	1727 39	0.8568	
		562'303 45	758'386 94	196'083 49	163'716 38	81.2084	28,9372

Transport 4

Ilstorp	av 22^3	S	av $\frac{1}{4}$	Thomazine Stierusvärd; äg. fr. $\frac{14}{3}$ 1940 Gunnar Ande
"	av 22^3	S	av $\frac{1}{4}$	D:sme äg. fr. $\frac{14}{3}$ 1940 Ernst Hallin
" n	17^1	T	$\frac{3}{8}$	(D:sme) äg. fr. $\frac{14}{3}$ 1940 Nils Eriksson
Svansjö	1^1		$\frac{1}{2}$	Nils Hansson
Ilstorp	15^1	R	$\frac{3}{8}$	Thomazine Stierusvärd arr: Henning Svens
"	av 14^1	Q	av $\frac{1}{4}$	D:sma äg. fr. $\frac{14}{3}$ 1940 Johan Nilsson
	av 14^1	Q	av $\frac{1}{4}$	D:sma " " " " Nils Jönsson
	av 14^1	Q	av $\frac{1}{4}$	D:sma " " " " C.J. Prengaard-Pedersen
	av 14^1	Q	av $\frac{1}{4}$	D:sma " " " " Nils Hans
	av 14^1	Q	av $\frac{1}{4}$	D:sma " " " " Gösta Sjöbä
"	22^2	P	$\frac{1}{4}$	D:sma " " " " Henning Svens
"	av 16^1	O	av $\frac{3}{8}$	D:sma " " " " Henning Nilsson
"	av 16^1	O	av $\frac{3}{8}$	D:sma " " " " Hugo Steen
"	av 8^3	N	av $\frac{1}{8}$	D:sma " " " " D:sme
"	av 8^3	N	av $\frac{1}{8}$	D:sma " " " " Henning Nilsson
"	av 8^2	M	av $\frac{1}{8}$	D:sma " " " " D:sma
"	av 8^2	M	av $\frac{1}{8}$	D:sma " " " " Hugo Steen
Södra Åsums socken				
Sandbäck	2^{11}	B	$\frac{50}{1536}$	Anders Bengtsson
"	2^{12}	C	$\frac{145}{1536}$	Per Larsson
"	6^4	A	$\frac{1}{16}$	D:sme
"	6^2	G	$\frac{1}{8}$	Johan Nilsson
"	6^5	B	$\frac{1}{16}$	Gottfrid Steen
"	2^{13}	D	$\frac{48}{1536}$	D:sma
"	1^{11}	Ak	$\frac{1}{16}$	Karl Nilsson
"	1^{10}	Ai	$\frac{1}{16}$	D:sme
"	1^2	Aa	$\frac{1}{16}$	Karl Jönsson

Transport

		562 303 45	708 386 94	196 083 49	163 716 38	81.2084	28,9572
	2062-2081	5665 25	6463 -	797 75	666 07	0.3304	
	2082-2126	21 871 25	27 219 -	5347 75	4465 00	2.2148	
	2127-2164	17 444 -	20 825 -	3381 -	2822 91	1.4003	
Dak	2165-2218	17 520 50	20 995 -	3474 50	2900 97	1.4390	1.4390
	2219-2238	5383 50	6452 -	868 50	725 14	0.3597	
	2239-2255	506 -	5600 -	494 -	412 46	0.2046	
	2256-2277	7907 50	9200 73	1293 23	1079 76	0.5356	
	2278-2368	16 254 -	20 167 39	3913 89	3267 83	1.6209	
	2369-2374	410 75	428 89	18 14	15 15	0.0075	
	2375-2378	172 -	176 90	4 90	4 09	0.0020	
	2379-2423	26 429 25	32 675 -	6245 75	5214 77	2.5867	
	2424-2428	2351 -	2522 -	171 -	142 77	0.0708	
	2429-2458	13 347 50	16 203 -	2855 50	2384 15	1.1826	
v	2459-2461	750 50	790 -	39 50	32 98	0.0164	
v	2462-2478	7933 60	9611 91	1678 31	1401 27	0.6951	
v	2479-2491	14 964 40	18 624 -	3659 60	3055 52	1.5156	
v	2492-2493	370 50	390 -	19 50	16 28	0.0081	
v	2494-2501	1763 -	1846 94	83 94	70 08	0.0348	
v	2502	24 -	24 78	0 78	0 65	0.0003	
v	2503-2512	825 -	852 34	27 34	22 83	0.0113	
v	2513-2532	5053 20	6131 74	1078 54	900 51	0.4467	
v	2533-2542	3456 50	4550 -	1093 50	913 00	0.4529	
v	2543-2551	1799 -	2340 -	541 -	451 70	0.2241	
v	2552-2555	1471 50	1580 -	108 50	90 59	0.0449	
v	2556	155 20	160 -	4 80	4 01	0.0020	
v	Dak 2557-2566	5674 50	6505 -	830 50	693 41	0.3440	0.3440
		746 606 85	980 722 06	234 115 21	195 470 28	96.9595	30,7202

Transport 81

Sandbäck	1^{27}	B	$\frac{9}{256}$	Jöns Persson
"	1^{12}	A	$\frac{1}{32}$	D:sme
"	1^{26}	A	$\frac{7}{256}$	Karl Jönsson
"	1^{14}	C	$\frac{1}{128}$	D:sme
"	1^{13}	B	$\frac{3}{128}$	Nils Jönsson
Sjöbo	1^{19}	A	$\frac{1}{32}$	D:sme
"	1^{17}	C	$\frac{7}{1024}$	D:sme
"	1^{18}	D	$\frac{7}{512}$	D:sme
"	1^{15}	A	$\frac{145}{1024}$	Per Andersson
"	1^{20}	B	$\frac{1}{32}$	Vilhelm Lundgren
"	1^{6}	Ae	$\frac{1}{16}$	D:sme
"	1^{7}	Af	$\frac{1}{16}$	Edvin Persson
"	1^{8}	Ag	$\frac{1}{16}$	D:sme
Sövde Socken.				
Sövdemölla	1'	A	$\frac{1}{2}$	Thomazine Stiernswärd; äg. fr. $\frac{14}{3}$ 1940 {Kungl. Flygförvaltning
Sövde	av 8'	C	av $\frac{1}{4}$	D:sma äg. fr. $\frac{14}{3}$ 1940 D:sma
"	av 8'	C	av $\frac{1}{4}$	D:sma arr: Alfred Andersson
	av 8'	C	av $\frac{1}{4}$	D:sma äg. fr. $\frac{14}{3}$ 1940 Henning Nilsson
"	av 10'	E	av $\frac{1}{4}$	D:sma " Nils Nilsson
	av 10'	E	av $\frac{1}{4}$	D:sma " Nils Gullstrand
"	7'	Bb	$\frac{1}{4}$	D:sma " D:sme
"	5'	Gb	$\frac{1}{4}$	D:sma " D:sme
"	4'	Ab	$\frac{1}{4}$	D:sma " D:sme
"	3'	F	$\frac{1}{4}$	D:sma " D:sme
"	av 6'	H	av $\frac{1}{4}$	D:sma arr: Axel Holmqvist
"	av 6'	H	av $\frac{1}{4}$	D:sma äg. fr. $\frac{14}{3}$ 1940 Henning Nilsson
Lågröd	av 1'	BI	av $\frac{1}{4}$	D:sma " Nils Gullstrand

Transport

			746'606	85	980'722	06	234'115	21	195'470	28	96.9595	30.7202
✓		2567-2569	1172	20	1220	-	47	80	39	91	0.0198	
✓		2570-2576	1279	95	1325	-	45	05	37	61	0.0187	
✓	Sok	2577-2582	3283	50	3910	-	626	50	523	09	0.2595	0.2595
✓	Sok	2583-2588	901	-	1100	-	199	-	166	15	0.0824	0.0824
✓	Sok	2589-2594	2619	-	3026	-	407	-	339	82	0.1686	0.1686
✓	Sok	2595-2599	2474	-	2774	-	300	-	250	48	0.1242	0.1242
✓	Sok	2600-2603	651	40	680	-	28	60	23	88	0.0118	0.0118
✓	Sok	2604-2606	912	40	940	-	27	60	23	04	0.0114	0.0114
		2607-2609	1289	40	1320	-	30	60	25	55	0.0127	
✓		2610-2614	2604	50	2909	-	304	50	254	24	0.1261	
✓		2615-2621	4553	50	5198	-	644	50	538	11	0.2669	
✓	Sok	2622-2630	4902	-	5818	-	916	-	764	80	0.3794	0.3794
✓	Sok	2631-2634	3063	30	3280	-	216	70	180	93	0.0897	0.0897
		2635-2660	3525	50	3622	10	96	60	80	65	0.0400	
		2667-2670	1151	50	1199	27	47	77	39	88	0.0198	
		2671-2673	88	40	92	50	4	10	3	42	0.0017	
		2674-2686	3267	50	3464	47	196	97	164	46	0.0816	
		2687-2698	3350	-	3624	29	274	29	229	01	0.1136	
		2699-2701	1079	-	1167	92	88	92	74	24	0.0368	
		2702-2707	3152	-	3660	18	508	18	424	30	0.2105	
		2708-2714	2611	50	3014	94	403	44	336	84	0.1671	
		2715-2718	2385	-	2539	62	154	62	129	10	0.0640	
		2719-2722	1096	-	1141	81	45	81	38	25	0.0190	
		2729-2744	2097	-	2270	92	173	92	145	21	0.0720	
		2745-2746	873	-	916	10	43	10	35	99	0.0179	
		2747	170	-	200	74	30	74	25	67	0.0127	
			801'159	40	1'041'136	92	239'977	52	200'364	91	99.3874	31.8472

Transport 9)

Lågröd	av 1'	B_I	av $\frac{1}{4}$	Thomazius Hieruswärd	äg. f. $\frac{14}{3}$ 1940	Nils Nilsson
"	av 1'	B_1	av $\frac{1}{4}$	D:sma	"	Henning Nilsson
(Nya Lågröd)				D:sma		D:sma

Summa

Sök. eller icke sök	Ägo-figur.	Markens nuvarande värde		Markens blivande värde		Markens förbättrings värde		Andel i Beräkn. kostnad.		Andel i Verklig kostnad.	Andel i Förrättnings-kostnad.	
	Nr	Kr.	ö	Kr.	ö	Kr.	ö	Kr.	ö	%	Kr.	ö
6.	7.	8.		9.		10.		11.		12.	13.	
		801'159	40	1'041'136	92	239'977	52	200'364	91	99.3874		
	2748-2749	1250	-	1476	06	226	06	188	74	0.0936		
	2750-2765	12'743	-	13'880	23	1137	23	949	50	0.4710		
	2766-2769	4744	-	4860	-	116	-	96	85	0.0480		
		819'896	40	1'061'353	21	241'456	81	201'600	-	100'0000		

Sjöbo den 14 november 1939

Thore Möller

Alfr Persson Johan Persson

Bil Q.

Hydrografisk utredning och dimensionsberäkning.

Å hithörande översiktskarta, ett klipp från generalstabens kartblad Ystad i skala 1:looooo, har Klingvallsåns totala nederbördsområde inneslutits av en heldragen blå linje, varjämte de större sidodikenas nederbördsområden avgränsats medelst streckade ~~lån~~ linjer. Nederbördsområdet omfattar vid Hemmestorpsmölla 195 km^2.

Inom området finnas tre större sjöar, Sövdesjön, Snogeholmssjön och Ellestasjön, med, enligt uppmätning på generalstabskartan, en sammanlagd areal av 8,35 km^2. Sjöarealen uppgår således till ca 2,8 %. De båda förstnämnda sjöarna hava under senare år sänkts, varigenom deras förmåga att vid flöden magasinera vattnet torde hava minskats.

Nederbördsområdet är delvis beläget på Romeleåsens östra utlöpare, varför avrinningen kan beräknas ske tämligen hastigt, vilket särskilt torde inverka på vattentillförseln till de mindre avloppen, inom vilkas nederbördsområden inga sjöar äro belägna.

Enligt av Statens meteorologisk-hydrografiska anstalt lämnad uppgift uppgå de karaktäristiska vattenmängderna i Klingvallsån vid Hemmestorpsmölla till:

Högsta högvattenmängd	20	m^3/sek
Normal "	10	"
" medelvattenmängd	1,5	"
" lågvattenmängd	0,2	"

På grund härav har Klingvallsån dimensionerats med hänsyn till en högsta avrinning av 100 lit/sek/km^2. För sidodikena har högsta avrin-

ningen beräknats till 120 lit/sek/km^2. och medelavrinningen till 10 lit/sek/km^2.

Av efterföljande tabell framgår i detalj de särskilda avloppssträckornas nederbördsområden, beräknade vattenmängder, lutningar, dimensioner och beräknade vattendjup.

Avloppssträcka	Nederb. område km^2	Avrinning	sl/km^2	Vattenmängd m^3	Bottenbredd m	Sidolutn.	Minsta bottenlutn.	Vattendjup m
1.	2.	3.		4.	5.	6.	7.	8.
Klingvallsån	195	Exc.högv.	100	20,o	7,o	1:1,5	0,55:1000	2,o
		Norm. "	50	10,o				1,35
A - B		Medelv.	7,5	1,5				0,45
		Lågv.	0,2	0,4				0,2
B - C - D -	160	Exc.högv.	100	16,o	5,o	1:1,5	0,94:1000	1,8
- E - F		Norm. "	50	8,o				1,25
		Medelv.	7,5	1,2				0,4
		Lågv.	0,2	0,32				0,2
Sandbäcksdiket	13	Högv.	120	1,6	0,5	1:1,25	0,78:1000	1,25
B - 173+oo		Medelv.	10	0,13				0,45
173+oo - 185+52	7,8	Högv.	120	0,93	0,5	1:1,25	0,48:1000	1,15
		Medelv.	10	0,08				0,35
185+52 - 305+20	5,o	Högv.	120	0,6	0,3	1:1,25	0,5:1000	0,90
		Medelv.	10	0,05				0,35
Ilstorpsdiket	16,o	Högv.	120	1,9	0,5	1:1,25	0,45:1000	1,5
D - N^1		Medelv.	10	0,16				0,5
N - 212+oo	15,o	Högv.	120	1,8	0,5	1:1,25	1,1:1000	1,25
		Medelv.	10	0,15				0,45
212+oo - 265+50	12,6	Högv.	120	1,5	0,5	1:1,25	0,8:1000	1,2
		Medelv.	10	0,13				0,45
265+50 - N^1	3,8	Högv.	120	0,46	0,3	1:1,25	1,09:1000	0,75
		Medelv.	10	0,04				0,3

1.	2.	3.		4.	5.	6.	7.	8.
Karupsdiket	23	Högv.	120	2,75	0,6	1:1,25	1,1:1000	1,4
E - M - M[1]		Medelv.	10	0,23				0,5
Övriga sidodiken					0,3	1:1,25		

Genom sänkning av det vid Hemmestorpsmölla befintliga strömfallet erhålles det för Klingvallsåns förslagsenliga fördjupning erforderliga fallet. Angående värderingen av vattenkraften m.m. hänvisas till av biträdande förrättningsmannen upprättad P. M.

Nedströms kvarnen rinner ån i Nordvästlig och nordlig huvudriktning och utfaller omkring 2 km nedom Vombsjö i Kävlingeån, som omkring 12 km väster om Lund mynnar i Lundåkrabukten.

Sjöbo den 14 november 1939.

[signature]

B./ R.

F i x p u n k t b e s k r i v n i n g .

På plan- och profilritningarna angivna höjdlägen hänföra sig till O-planet för Rikets precisionsavvägning.

Inom torrläggningsområdet eller i dess omedelbara närhet finnas följande officiella fixpunkter:

Sekundärlinje Lund 19,punkt 9,koppardubb i sten. Å landsvägen Sjöbo - Vebe-röd på bron över Klingvallsån,nordvästra sidan,mitt emellan sjätte och sjunde räckstolpen från nordost räknat. Höjdläge =+28,52 m.ö.h.

Detaljlinje Lund XII,4,punkt 1,koppardubb i sten. Sövdemölla 1^{1},vid och väster om vägen Ilstorp - Sövde. Horisontal dubb i östra gavelstensfoten till den nordvästra av de två uthuslängorna, 0,99 m norr om gavelknuten, 0,24 m över marken. Höjdläge =+35,73 m.ö.h.

Detaljlinje Lund XII,4,punkt 2,koppardubb i sten. Ilstorps kyrka. Flat, 0,1 m hög grundsten vid mitten av södra korets östra sida.

Höjdläge =+44,04 m.ö.h.

Till ledning vid arbetenas utförande har därjämte markerats och avvägts följande fixpunkter utmed avloppen:

Klingvallsån A - B - C - D - E - F .

Fixp. I . Höjdläge =+28,73 m.ö.h. ⊣-format märke inhugget i platta vid urinbrunn på västra sidan av uthuslänga vid Hemmestorps-mölla, ca 12 m söder om intaget, 0,12 m från norra och 0,26 m från östra kanten av plattan.

Fixp. II. Höjdläge =+29,04 m.ö.h. Järnrör nedslaget i rågången mellan Hemmestorp 4^{2} och 6^{2}, ca 35 m söder om ån.

Fixp. III. Höjdläge =+29,45 m.ö.h. Järnrör nedslaget i rågången mellan Everlöv 4^{2} och 4^{3}, ca 35 m söder om ån.

Fixp. IV . Höjdläge =+29,91 m.ö.h. Järnrör nedslaget i rågången mellan Everlöv 8^{1} och 9^{4}, ca 30 m söder om gamla ån.

Fixp. V . Höjdläge =+30,68 m.ö.h. Järnrör nedslaget i rågången mellan Everlöv 12^{2} och 13^{2}, ca 50 m söder om ån.

Fixp. VI. Höjdläge =+31,19 m.ö.h. Järnrör nedslaget i rågången mellan Everlöv 7^{2} och 14^{2}, ca 30 m söder om ån.

Fixp. VII. Höjdläge =+31,92 m.ö.h. Järnrör nedslaget i vall invid stängsel i rågången mellan Kumlatofta 1^{2} och 1^{3}, ca 40 m söder om ån.

Fixp. VIII. Höjdläge =+33,88 m.ö.h. Järnrör nedslaget i östra kanten av markväg på Ilstorp 9^{1}, 400 m öster om punkt F och 52 m norr om ån.

<u>Sandbäcksdiket B - G - H .</u>

Fixp. IX . Höjdläge =+30,25 m.ö.h. Järnrör nedslaget i rågången mellan Ilstorp 25^{2} och 25^{3}, 8 m söder om rågången mot Ilstorp 1^{1}.

Fixp. X . Höjdläge =+31,24 m.ö.h. Järnrör nedslaget i rågången mellan Ilstorp 18^{1} och 25^{2}, i östra kanten av ägoväg ca 12 m söder om diket.

Fixp. XI. Höjdläge =+31,95 m.ö.h. Järnrör nedslaget i rågången mellan Ilstorp 11^{10} och 11^{2}, ca 20 m söder om diket.

Fixp. XII. Höjdläge =+33,08 m.ö.h. Järnrör nedslaget i västra kanten av landsvägen Ilstorp - Björka, ca 10 m söder om diket.

Fixp. XIII. Höjdläge =+33,31 m.ö.h. Järnrör nedslaget i kanten av tegdike 10 m söder om 195+24.

Fixp. XIV . Höjdläge =+34,26m.ö.h. Järnrör nedslaget invid kraftledningsstolpe i rågången mellan Ilstorp 14^{1} och Sandbäck 6^{2}, ca 30 m norr om diket.

Fixp. XV . Höjdläge =+35,21 m.ö.h. Järnrör nedslaget i rågången mellan Sjöbo 1^{6} och 1^{7}, ca 20 m söder om diket.

Sidodiket C - L .

Fixp. XVI . Höjdläge =+34,48 m.ö.h. ⊣⊢-format märke inhugget i sten i jordvall ca 15 m väster om 426+75.

Ilstorpsdiket D - N - N^{1}.

Fixp. XVII. Höjdläge =+32,79 m.ö.h. Järnrör nedslaget i rågången mellan Ilstorp 1^{1} och 7^{1}, ca 100 m sydväst om gamla ån.

Fixp. XVIII. Höjdläge =+34,63 m.ö.h. Järnrör nedslaget i rågången mellan Ilstorp 9^{1} och 19^{1}, invid västra kanten av vägen Sövde - Ilstorp, ca 80 m sydost om diket.

Sjöbo den 14 november 1939.

Mose Nilsson.

Björka
Asum
Sjöbo
Tolånga
Löfvestad
Vanstad
Tranås
Ilstorp
Efverlöf
Söfde
Blentarp
Röddinge
Tryde
Ramsåsa
Snogeholm
Tomelilla
Baldringe
Ullstorp
Benestad
Skönabäck
Slimminge
HERRESTAD
Högestad
Öfrabyborg
Öfraby
Söfvestad
Krageholm
Skårby
LJUNITS Hd
Villie
Herrestad
Tosterup
St. Köpinge
Bromma
Bjäresjö
Översiktskarta
Skala 1:100.000
Örsjö
Katslösa
Sjörup
Balkåkra
Hedeskoga
Öja
Hassle Bösarp
Solberga
Nöbbelöf
Skifarp
Charlottenlund
YSTAD
Ryssgrundet
Spanska redden
Dybeck
Hörteudde

V

Bil S.

U t l å t a n d e

avgivet vid synefärrättning enligt vattenlagen angående reglering av Klingvallsån med tillflöden för torrläggning av marker inom Everlövs, Bläntarps, Vombs, Björka, Ilstorps, Södra Åsums och Sövde socknar av Malmöhus län.

Mom.1. Företagets omfattning och ändamål.

Torrläggningsområdet,som skall bilda en samfällighet,är beläget ca 25 km nordväst om Ystad,söder om järnvägen mellan Veberöd och Sjöbo, och angives å bifogade översiktskarta till sitt ungefärliga läge med gul färgläggning. Över området har upprättats nivåkarta i skala 1:4000,på vilken markernas höjdläge över O-planet för Rikets precisionsavvägning angivits medelst små blå siffror.

Till följd av under förrättningen framkomna yrkanden kommer företaget att omfatta utförandet av de avloppssträckor,som å hithörande ritningar betecknas:

Klingvallsån A - B - C - D - E - F .

Sandbäcksdiket B - G - H .

Kumlatoftadiket C - L .

Ilstorpsdiket D - N samt

Karupsdiket E - M .

Samtliga avlopp skola bibehållas öppna. På nivåkartan äro till utförande föreslagna avloppssträckor utmärkta medelst dubbla röda linjer.

För att möjliggöra erforderlig sänkning av vattenståndet måste strömfallet vid Hemmestorpsmölla utrivas.

Företaget ligger inom Kävlingeåns nederbördsområde nr 92.

Mom.2. Tidigare åtgärder för underhåll av ån m.m.

På därom gjord framställning har Kungl. Maj:ts befallningshavande i Malmöhus län den 29 maj 1899 fastställt en mellan ägare och innehavare av mark vid Klingvallsån från Sövde sjö till Hemmestorpsmölla den 20 april samma år träffad överenskommelse angående uppgrävning och underhåll av nämnda åsträcka.

Enligt överenskommelsen / Bil. J. / skulle hemmansägarna inom Hemmestorps by jämte ägarna till de å motsatta sidan av ån liggande marker i Vomb bilda ett särskilt lag, vilket ensamt skulle vidkännas kostnaderna för uppgrävning av ån, där det tarvades från Hemmestorpsmölla till Hemmestorps bys östra ägogräns. Kostnaden härför skulle fördelas på berörda markägare efter antalet tunnland av den ängsmark, som gränsade intill ån samt lede skada av vatten. Några bestämmelser angående de dimensioner, till vilka vattendraget skulle uppgrävas, innefattades icke i överenskommelsen, utan uppdrogs åt en syssloman och två delägare inom laget att bestämma, huru och i vilket omfång grävningsarbetet skulle verkställas och för framtiden vidmakthållas.

Överenskommelsen innehöll även bestämmelser om åns rensning medelst uppskärning av i strömfåran befintliga växter på hela sträckan mellan Sövde sjö och kvarndammens gollsluss vid Hemmestorpsmölla. Rensningen skulle verkställas av ägarna av intill ån gränsande mark varje år mellan den 10 och 24 juni och syn omedelbart därefter hållas av därtill utsedda sysslomän och

förtroendemän. Arbetet skulle utföras på sådant sätt,att strandägare skulle rensa strömfåran till hela dess bredd utmed halva längden av sin strand,att ägare av mark,mitt emot vilken vid andra sidan av ån funnes ägor,tillhörande flera ägare,skulle rensa skiftesvis mot var och en av dessa samt att strandägare,som hade marker på båda sidor av ån,ensam skulle rensa utmed sina ägor.

I överenskommelsen föreskrivna arbeten avsågo att underhålla Klingvallsån på sådant sätt,att översvämningar förhindrades,som hindrade växtligheten samt skadade eller omöjliggjorde höskörden å de intill ån gränsande ängsmarkerna. Någon skada på åkermark omnämnes icke.

Under senare år hava översvämningarna emellertid fått ökad omfattning och varaktighet så att icke blott ängsmarkerna upprepade gånger årligen sättas under vatten utan jämväl åkerjord lider avsevärd skada. Huruvida detta beror på att underhållet försummats eller därpå,att vattenmängden vid flöden ökats,kan icke med visshet avgöras. Troligen hava båda dessa orsaker samverkat.

Diknings- och odlingsarbeten,som företagits å inom nederbördsområdet belägna sankmarksområden,hava troligen medfört,att en större vattenmängd numera avrinner i stället för att som förut [illegible] bortgå genom avdunstning. Sänkningarna av Sövdesjön och Snogeholmssjön torde i viss mån hava minskat dessa sjöars förmåga att vid flöden magasinera vatten,varigenom flödena ökat i häftighet.

Slutligen torde den allt intensivare brukningen och gödslingen av omgivande marker hava medfört,att mer näringsrikt vatten tillföres av-

loppet,varigenom betingelserna för uppkomsten av ett rikare växtliv,som hindrar vattnets lopp,blivit gynnsammare.

Mom.3. Markens behov av torrläggning.

Då en stor del av ängsmarkerna utmed Klingvallsån vid flöden översvämmas av 50 á 80 cm djupt vatten och även icke obetydliga områden av åkerjord sättas under vatten,är det påtagligt,att åtgärder måste vidtagas för att minska skadegörelsen,särskilt som översvämningar inträffa ej blott vintertid utan även under sommarhalvåret. Förutom av direkta översvämningar besväras området av högt grundvattenstånd,vilket gör att jorden blir kall och svårbrukad.

Ängsmarkerna äro till övervägande del beväxta med starr och fuktighetsälskande gräs. Under gynnsamma förhållanden har gräset nog försvarligt fodervärde,men det förstöres ofta av slam vid inträffande sommarflöden,såvida icke den till torkning upplagda grödan bortföres av vattnet. Under alla förhållanden blir skördekostnaden hög och nettobehållningen följaktligen obetydlig.

Mom.4. Laga hinder,allmänna och enskilda intressen.

För handläggning av förrättningen,som grundar sig på länsstyrelsens i Malmöhus län förordnande den 11 december 1936,har något laga hinder ej anmälts eller kunnat utrönas.

För närvarande finnas i Klingvallsån en del sandbankar och växtsamhällen,som här och var hindra vattnets avrinning så att mindre vattensamlingar uppstå,vilka utgöra skyddade områden för den uppväxande fisken. Efter kanaliseringen och under förutsättning,att underhållet icke eftersättes,komma dessa vattensamlingar att försvinna. Så skulle troligen även varit förhållan-

det,om vattendraget underhållits i enlighet med överenskommelsen av år 1899.

Emellertid är fisket av ringa betydelse och inskränker sig till ett tillfälligt husbehovs- och nöjesfiske. Ersättning för skada å detsamma har icke ifrågasatts. Fiskeriintendenten i Södra distriktet har i avgivet utlåtande / Bil. F. / ansett,att fiskerinäring av betydelse genom företaget icke kan lida väsentligt förfång och därför endast föreskrivit xxxxxxxxxx vissa åtgärder till kräftfiskets upphjälpande, varom mera i mom. 17 här nedan.

Från naturskyddshåll har framhållits,att Klingvallsån och kärrmarkerna kring denna uppvisa en ovanlig rikedom på fågelarter,särskilt vadare och simfåglar,vilka för sin trivsel äro beroende av att vattenståndet bliva oförändrade. Särskilt framhålles,att vissa sällsynta och mindre vanliga fågelarter såsom rödspoven och brushanen häcka inom området.

Vidare har framhållits,att floran är synnerligen artrik och att området hyser ett flertal mindre vanliga insektarter.

På grund härav har kammaradvokatfiskalsämbetet,under hänvisning till av Kungl. Vetenskapsakademien och dess naturskyddskommitté avgivna yttranden i målet,som i sin tur åberopat av Skånes Naturskyddsförening förebragt utredning,ansett,att regleringsföretaget skulle förorsaka sådan bestående förändring av naturförhållandena,att betydande förlust för landets djur- och växtvärld vore att befara,varför ämbetet nödgats bestrida, att tillstånd till utförande av företaget lämnas av synemännen.

Då det ur vetenskaplig- och natursynpunkt intressanta djur- och

växtlivet i synnerhet synes vara lokaliserat till ängsmarkerna kring den punkt,där gränserna mellan Everlövs,Bläntarps och Ilstorps socknar sammanstöta,de s.k. Karups ängar,hava synemännen övervägt möjligheten att genom dammbyggnad längs gränsen mellan förstnämnda båda socknar och vidare i nordlig riktning längs rågången mellan Ilstorp 7 1 och 9 1 bibehålla vattenståndet inom området uppströms angivna linje i huvudsak oförändrade. Skånes Naturskyddsförening har emellertid framhållit,att torrläggningsföretaget,även om det genomföres i sålunda modifierad form,det oaktat skulle i stort sett medföra samma inverkan på naturförhållandena. Föreningen har därför icke kunnat tillstyrka förslaget ens i denna modifierade form utan förmenat,att området borde i sin helhet bibehållas i sitt nuvarande tillstånd,varvid föreningen särskilt anfört,att kärr- och sankmarksområdena kring Klingvallsån utgöra viktiga såväl ornitologiska som floristiska undersöknings- och demonstrationsfält för undervisningen vid Lunds universitet.

På grund härav och då någon sammanjämkning,som tillgodoser såväl jordbrukets som naturskyddets berättigade intressen icke synts möjlig,hava synemännen icke ansett sig böra närmare utarbeta det sålunda skisserade förslaget.

Framförda invändningar,att torrläggningsföretaget i viss mån kommer att medföra icke önskvärda förändringar av en ur naturskyddssynpunkt och för den naturvetenskapliga forskningen värdefull trakt,kunna icke frånkännas ett visst berättigande. Emellertid torde såväl växter som djur äga någon förmåga att anpassa sig efter ändrade förhållanden,varför även efter företagets genomförande flertalet arter kunna väntas kvarstanna inom området och där finna

sin trivsel.

De marker,som för sin torrläggning direkt eller indirekt äro beroende av Klingvallsåns uppgrävning,äro av sådan omfattning,att företaget för såväl berörda jordbruksfastigheter som för orten i dess helhet är av största betydelse. I sitt nuvarande vattenbesvärade skick lämna ängarna en osäker och kvalitativt tämligen obetydlig avkastning,varjämte växtligheten jämväl på åkrarna menligt påverkas av flöden och rådande höga grundvattenstånd. Det torde särskilt böra framhållas,att till ifrågavarande fastigheter hörande högre belägna marker till övervägande del utgöras av sandjordar med låg mullhalt,medan på områdena kring Klingvallsån och dess tillflöden jordmånen är av bättre beskaffenhet. Fastigheterna komma således genom företaget att erhålla ett avsevärt tillskott av efter ortsförhållandena värdefull mark.

Företaget medför sålunda så betydande fördelar av ekonomisk art, att detsamma måste anses berättigat,även om det ur naturskyddssynpunkt kunde vara önskvärt,att Klingvallsåns dalgång även för framtiden bibehölles i befintligt skick. I varje fall synes en sådan åtgärd medföra så vittgående ekonomiska konsekvenser för ifrågavarande markägare,att dessa icke skäligen kunna anses pliktiga att utan ersättning upplåta sina marker såsom naturreservat.

På grund härav finna synemännen hinder för företaget jämlikt bestämmelserna i 7 kap. 39 § vattenlagen icke föreligga.

Närmare utredning angående de förhållanden,som omförmälas i 7 kap. 38 § vattenlagen,lämnas i mom. 11 här nedan.

Mom.5. Företagets beskaffenhet.

Synemännen anse företaget vara av sådan omfattning,att detsamma bör hänföras till vattenavledning enligt 7 kap. vattenlagen.

Mom.6. Fixpunkter.

På plan- och profilritningarna angivna höjdlägen hänföra sig till O-planet för Rikets precisionsavvägning. Beskrivning över inom torrläggningsområdet eller dess omedelbara närhet befintliga officiella fixpunkter samt till ledning vid arbetets utförande särskilt markerade fixpunkter lämnas i fixpunktbeskrivningen / Bil. R. /.

Fixpunkterna,som äro lagligen skyddade,få ej rubbas,förstöras eller övertäckas förrän de blivit av lantbruksingenjör ersatta med nya.

Mom.7. Avloppens dimensioner.

Redogörelse för de särskilda avloppssträckornas nederbördsområden, beräknade vattenmängder,lutningar,föreslagna dimensioner m.m. lämnas i särskild utredning / Bil. Q /.

Bottenlägen och lutningar samt dimensioner finnas angivna å de över avloppen upprättade profilritningarna. Avloppens form har åskådliggjorts medelst sektionsritningar.

Synemännen hava även övervägt möjligheten att nedbringa kostnaderna genom uppgrävning av Klingvallsån till något mindre dimensioner än i förenligt förslag angives,nämligen med 5,o m bottenbredd å sträckan A - B samt 3,o m bottenbredd å övre delen av ån. Preliminära beräkningar hava emellertid visat,att torrläggningen därigenom skulle bliva så bristfällig,att avsikten med företaget skulle i avsevärd mån förfelas,varför närmare utred-

ning av detta alternativ icke ansetts motiverad.

För att visa den torrläggning,som vinnes ~~XXXX~~ vid olika dimensioner å avloppet och olika vattenföring,torde några siffror böra anföras, varvid inom parentes angivna siffror utvisa de vattenstånd,som skulle erhållas enligt det mindre alternativet.

Längdmätningspunkt 10:	Lägsta höjd å ängsmark	+28,05	
	" " åker	+28,25	
	Högsta h.v.y.	+28,30	/+28,60/
	Normal "	+27,65	/+27,90/
	M.v.y.	+26,75	/+26,85/
Längdmätningspunkt 20:	Lägsta höjd å ängsmark	+28,90	
	" " " förutv. åker	+29,oo	
	" " " nuv. åker	+29,85	
	Högsta h.v.y.	+28,90	/+29,20/
	Normal "	+28,25	/+28,50/
	M.v.y.	+27,35	/+27,45/
Längdmätningspunkt 31 /Sandbäcksdikets inlopp/	Lägsta höjd å ängsmark	+29,60	
	" " " åker	+29,80	
	Högsta h.v.y.	+29,50	/+29,80/
	Normal "	+28,85	/+29,10/
	M.v.y.	+27,95	/+28,05/

Längdmätningspunkt 40:	Lägsta höjd å ängsmark	+30,45	
	" " " åker	+30,95	
	Högsta h.v.y.	+30,10	/+30,70/
	Normal h.v.y.	+29,55	/+29,90/
	M.v.y.	+28,70	/+28,85/
Längdmätningspunkt 409:	Lägsta höjd å ängsmark	+32,35	
	" " " åker	+32,60	
	Högsta h.v.y.	+32,oo	/+32,60/
	Normal h.v.y.	+31,45	/+31,80/
	M.v.y.	+30,60	/+30,75/

Med föreslagna dimensioner kommer högsta vattenståndet att ligga något under markytan med undantag av inom området närmast Hemmestorpsmölla,där översvämning av de lägsta partierna någon gång kan inträffa. Men då högsta vattenståndet icke torde bliva synnerligen långvarigt och då markens höjd över medelvattenytan uppgår till ca 1,30 m,torde torrläggningsresultatet kunna betecknas såsom tillfredsställande.

Mom.8. Broar och trummor.

a/ Landsvägsbroar.

Enligt uppgift är vägen mellan Everlövs och Ilstorps kyrkor,som vid längdmätningspunkt 49+50 passerar Klingvallsån,å sträckan söder om ån intagen till allmänt underhåll,medan bron och återstående del av vägen underhålles av enskilda väghållare. Det åligger således torrläggningsföretaget att i stället för befintlig bro,som uppgivits vara byggd på 1870-talet,utföra och bekosta ny brobyggnad i enlighet med upprättad ritning. Om,med hänsyn till att såväl

bron som vägens fortsättning norr om ån inom en ej allt för avlägsen framtid torde komma att intagas till allmänt underhåll, vägdistriktet skulle vilja utföra bro med annan konstruktion eller av varaktigare material än i förslaget angivits, äger det rätt härtill, varvid företaget bör bidraga till kostnaden härför med högst 3.100:- kronor.

Bron för landsvägen mellan Ilstorp och Björka, som vid längdmätningspunkt 185+50 skär Sandbäcksdiket, har tillräcklig bredd å genomloppsöppningen att kunna avbörda även de största flöden. Bottnen måste däremot sänkas till höjden +30,60 m över jämförelseplanet, en sänkning på ca 70 cm.

b/ Enskilda broar och trummor.

Broar och trummor för vägar av enskild natur hava i allmänhet allt för små dimensioner för att kunna bestå utan ombyggnad efter avloppens uppgrävning. Dylika byggnader skola därför på företagets bekostnad utföras i enlighet med upprättade typritningar på nedan angivna platser:

Klingvallsån A - B : 700+84.

Sandbäcksdiket B - G - H : 151+33, 160+67, 189+19, 300+00, 512+78, 513+79, 514+41 och 515+47.

Kumlatoftadiket C - L : 421+78, 424+86, 425+66, 427+6, 428+17 och 430+38.

Beträffande dylika byggnader, som i framtiden kunna bliva uppförda över nu ifrågavarande avlopp, bestämmes allenast, att de ej få utföras på sådant sätt, att de uppdämma vattnet. Genomloppsöppningen skall sålunda hava minst de dimensioner, som angivas å för resp. sträckor upprättade typritningar, varvid å Klingvallsån uppströms punkt B fria spännvidden må minskas till 8,o m.

Mom.9. Utgående ersättningar.

a/ Ersättning för markupplåtelse och intrång.

För mark,som gräves bort vid avloppens upptagande,samt för intrång genom uppläggning av schaktningsmassor skall ersättning utgå med belopp, som angivas i ersättningslängden / Bil. M./. För markupplåtelse har ersättning beräknats efter den i anspråk tagna markens nuvarande värde samt för upplag efter den härav täckta markens värde efter företagets genomförande.

Ersättningarna skola utgå en gång för alla och tillgodoräknas ersättningstagarna vid kostnadernas slutliga fördelning.

b/ Lösen av strömfall m.m.

Värdet av den vid Hemmestorpsmölla befintliga vattenkraft,som genom fallets sänkning går förlorad,har i av biträdande förrättningsmannen upprättad P. M. / Bil. L, / beräknats till 4.500:- kr. För tillgodogjord vattenkraft skall,enligt 9 kap. 48 § vattenlagen ersättning utgå med fulla värdet och hälften därutöver. Kvarnhjul,hjulhus,transmissioner,maskiner och inventarier,som genom företaget göras för kvarnägaren onyttiga,hava värderats till 3.600:- kr. På grund härav finna synemännen skäligt föreskriva,att till ägaren av Hemmestorpsmölla skall i ett för allt utgivas ersättning med 1,5 × 4.500 + 3.600 = 10.350:- kronor.

Då fastigheten besväras av inteckning skall ersättningsbeloppet nedsättas hos länsstyrelsen i Malmöhus län. Denna nedsättning skall göras i så god tid,att ersättning till kvarnägaren eller event. inteckningshavare kan av länsstyrelsen utbetalas,innan arbete eller åtgärd vidtages,som förändrar förhållandena vid kvarnen.

Mom.10. Båtnad och kostnadsfördelning.

Båtnaden för i företaget ingående marker har uppskattats i den ordning, varom stadgas i 10 kap. 60 § vattenlagen, och med tillämpning av de grunder, som angivas i 7 kap. 22 § samma lag. Markvärdet vid full torrläggning har bestämts med hänsyn till jordart, läge m.m. Det nuvarande värdet har ansetts utgöra viss del av värdet vid full torrläggning och vara beroende av höjdläget i förhållande till de försumpande vattenytorna. För vissa områden utmed Klingvallsåns övre lopp har blivande värdet reducerats med hänsyn till de ytterligare arbeten, som måste utföras, för att dessa områden skola kunna draga nytta av vattenståndens sänkning i nu ifrågavarande avlopp.

Resultatet av uppskattningen har införts i värderingslängden / Bil. K. /, i vilken såväl markens nuvarande och blivande värde som värdet av båtnaden finnes uträknat. All genom företagets utförande uppkommande båtnad utgöres av jordförbättring.

Enär på grund av förekommande avloppsförgreningar funnits skäl undersöka, huruvida kostnaden i förhållande till båtnaden / = relativa kostnaden / för torrläggning av något område skulle bliva mindre, därest annat område icke ingått i samfälligheten, så har för jämkning i kostnadshänseende särskild utredning / Bil. O. / verkställts i den ordning, varom stadgas i 7 kap. 24 § vattenlagen. Denna undersökning har givit till resultat, att skäl att hänföra marken inom samfälligheten till särskilda avdelningar icke föreligger.

Till följd av bristande anslutning komma avloppssträckorna

G - I - K, M - M^1 och N - N^1 icke till utförande. För de markområden, som för sin torrläggning äro beroende av dessa avlopp, har blivande värdet och förbättringsvärdet reducerats med kostnaden för resp. avlopp, dividerad med samfällighetens relativa kostnad, eller

för markerna omkring avloppssträckan G - I - K /ägofig. 2261 - 2276, 2310 - 2378, 2494 - 2510 och 2513 - 2523/ med $\frac{4.400:-}{0,834932}$ =

5.269:89 kronor.

för markerna omkring avloppssträckan M - M^1 /ägofig. 856 - 881 och 883 - 892 / med $\frac{4.000:-}{0,834932}$ = 4.790:80 kr.

för markerna omkring avloppssträckan N - N^1 /ägofig. 1817 - 1826, 1848 - 1849, 1892 - 1895, 1900 - 1945, 1950 - 1952, 1957 - 1958, 1979 - 2061, 2478, 2635 - 2640 och 2667 - 2765/ med $\frac{25.000:-}{0,834932}$ = 29.942:55 kronor.

I värderingslängden har avdraget fördelats på de särskilda fastigheterna. Återstående del av båtnaden utgör resp. fastighets båtnad genom företaget, vilken lagts till grund vid fördelningen av kostnaden.

I kostnadsfördelningslängden / Bil. P. / har varje fastighets andel i kostnaderna för företaget angivits såväl i kronor efter det upprättade kostnadsförslaget som i procenttal.

Förrättningskostnaderna skola, om företaget kommer till stånd, jämväl fördelas efter nyssnämnda andelstal, men skola vid förrättningens avslutande, om så erfordras, av sökandena förskjutas.

Den som ej är sökande till förrättningen eller förenat sig med sökandena, är ej skyldig vidkännas större bidrag till kostnaderna för företaget än

som svarar mot värdet å den båtnad,som beredes hans mark.

Vilka delägare,som ansetts som sökande eller likställda med sökande,angives i kolumn 6 av kostnadsfördelningslängden med förkortningen "sök".

Mom.11. Företagets tillåtlighet.

Båtnaden av företaget,i den omfattning det nu är avsett att komma till utförande,har beräknats till 241.456:81 kronor. Kostnaden för arbetenas utförande,inberäknat ersättning för markupplåtelse och intrång genom jordupplag samt avgift till kräftfiskets upphjälpande,har beräknats till 191.250:- kronor. Skadan å utbyggd vattenkraft uppgår enligt ovan till 4.500:- kronor och skadan å annan egendom till 3.600:- kronor, varför nyttan av företaget efter avdrag av kostnaden för dess verkställande uppgår till mer än två gånger skadan å tillgodogjord vattenkraft ökad med skadan å annan egendom. Hinder för företaget jämlikt 7 kap. 38 § vattenlagen föreligger således icke.

Mom.12. Företagets utförande.

Ifråga om företagets utförande bestämmes:

1/ Företagets utförande skall ombesörjas av en styrelse,som utses av delägarna vid allmänt sammanträde,därvid varje delägare har rösträtt efter det andelstal,som är bestämmande för hans skyldighet att taga del i kostnaderna för företaget; dock må ingen utöva rösträtt för mer än en femtedel av delägarnas sammanlagda vid sammanträdet företrädda andelstal. Angående styrelsens skyldigheter och befogenhet hänvisas till bestämmelserna i 3 kap. 15 och 17 - 21 §§ vattenlagen

samt till i mom. 14 av detta utlåtande givna föreskrifter.

2/ Innan arbetet påbörjas skall anmälan om styrelseval göras till länsstyrelsen i Malmöhus län dit även uppkommande ändringar i styrelsens sammansättning skola anmälas.

3/ Företaget skall utföras i överensstämmelse med de upprättade förslagsritningarna.

4/ Där avlopp följer rågång skall uppgrävningen ske på sådant sätt,att bottnens mittlinje kommer att sammanfalla med rågången.

5/ Jord och sten,som uppschaktas ur avlopp vid dettas upptagande eller rensning,må läggas vid sidan av detta,dock icke närmare kanten än 1,5 m utmed Klingvallsån och 1,o m utmed övriga avlopp,och ej i brantare inre lutning än avloppets egen sidolutning. För upplag får ej tagas i anspråk tomtplats, trädgård eller väg,där det utan synnerlig olägenhet kan undvikas.

6/ I upplagda jordsträngar skola öppningar med bottenbredd 0,3 m och sidolutning 1:1,o anordnas vid svackor i marken,tillströmmande diken samt i övrigt på minst var 40:de meter,på det dagvattnet må fritt kunna avrinna från angränsande terräng.

7/ Till äventyrs inträffande ras skola oförtövat avhjälpas och erforderliga förstärkningsåtgärder vidtagas.

8/ Stödmurar och broarnas landfästen skola utföras av betong med en minsta cementhalt av 350 kg/m^3 färdig massa. I landfästenas bottenplattor må cementhalten minskas till 165 kg/m^3 och högst 20 % sparsten inläggas.

9/ Betongarbetena skola utföras under betryggande kontroll.

10/ Under arbetet får vatten icke uppdämmas eller påsläppas så att skada sker.

11/ Arbetena skola utlämnas på entreprenad åt en eller flera därför lämpliga personer på de villkor,som befinnas för delägarna mest ändamålsenliga och betryggande.

12/ Arbetena må begynna omedelbart efter det detta utlåtande vunnit laga kraft samt skola vara bragta till slut senast vid utgången av år 1946.

13/ Avsyning jämlikt bestämmelserna i 13 kap. 1 § vattenlagen skall efter anmälan göras av lantbruksingenjör.

Mom.13. Framtida underhållet.

I företaget ingående avlopp skola omsorgsfullt underhållas genom regelbundna rensningar och har styrelsen att härom tillse och verkställa. Rensnings- och underhållsarbeten böra utföras å tid,då arbetet åstadkommer så ringa skada som möjligt. Av rensningsjord förorsakat intrång skall tålas utan ersättning. Kostnaderna fördelas efter samma grunder,som gälla vid arbetets första utförande.

Kostnad för rensnings- eller underhållsåtgärd,som föranletts av enskild persons åverkan eller försummelse,må uttagas av denne. Markägarna skola genom stängsel eller på annat sätt skydda avloppen från nedtrampning av betande djur. Av betesdjur förorsakad skada skall omedelbart botas av ägaren eller brukaren.

Uppdämning eller annan åtgärd,som hindrar vattnets fria lopp,må på inga villkor tillåtas eller tålas.

I företaget ingående broar och trummor skola efter avsynandet övertagas till underhåll av den eller dem,som haft att vidmakthålla befintliga byggnader av detta slag.

Mom.14. Organisation.

Av styrelsens medlemmar skall en vara ordförande och verkställande ledamot. Det åligger styrelsen:

att ombesörja arbetenas utförande och kontrollera desamma - i den mån så finnes nödigt med biträde av sakkunnig person -,

att i mån av arbetets fortgång verkställa utdebitering av för arbetenas bedrivande erforderliga medel,

att föra räkenskaper över handhavda medel, vilka räkenskaper skola minst en gång om året framläggas för delägarna i och för granskning,

att för sistnämnda ändamål och då så eljest finnes nödigt kalla delägarna till sammanträde och därvid föra protokoll, samt

att i övrigt vidtaga de åtgärder, som för företagets ändamålsenliga utförande och underhåll kunna finnas nödigt.

Mom.15. Anstånd med utförandet.

Skulle företaget icke hava bragts till slut inom i mom. 12 angiven tid, så är frågan om företaget förfallen, såvida icke vattendomstol på därom före nämnda tids utgång gjord ansökan beviljat anstånd med fullbordandet.

Mom.16. Övriga yrkanden.

Yrkanden, vilka under förrättningen framkommit, men ej blivit behandlade i detta utlåtande, föranleda icke någon synemännens åtgärd.

Mom.17. Åtgärd till kräftfiskets upphjälpande.

För upphjälpande av kräftfisket skall på företagets bekostnad i Klingvallsån inplanteras kräftor för en kostnad av 300:- kronor. Beloppet skall inom ett år efter det arbetet fullbordats inbetalas till Malmöhus läns hushållningssällskap för att av dess fiskeristyrelse disponeras för sagda ändamål.

Mom.18. Domstolsavgift.

Jämlikt bestämmelserna i 11 kap. 95 § vattenlagen skall,så snart förrättningen vunnit laga kraft,såsom bidrag till vattendomstolarnas organisation och verksamhet till länsstyrelsen i Malmöhus län erläggas avgift, uppgående till en och en halv för tusen av båtnaden,eller 362 kronor 19 öre.

Mom.19. Företagets namn.

Företaget skall benämnas "Klingvallsåns regleringsföretag år 1939"

Mom.20. Aktförvarare.

Avskrifter och kopior av vid denna förrättning upprättade handlingar och ritningar skola förvaras hos styrelsens ordförande.

Mom.21. Besvärshänvisning.

Talan mot åtgärd eller beslut vid förrättningen eller mot detta utlåtande föres vid Söderbygdens Vattendomstol, adr. S t o c k h o l m , till vilken besvären för att komma under prövning skola vara ingivna inom sextio dagar från nedanskrivna dag.

I besvären,som skola ingivas i tre exemplar,skola fullständigt upptagas klagandens alla påståenden och skälen därtill; och skola vid

besvären fogas de handlingar klaganden vill åberopa till stöd för ändringssökandet.

Mom.22. Verkställighet.

Då i denna sak underställning till vattendomstol icke skall ske, kommer detta utlåtande att gå i verkställighet i den ordning,som för laga kraft ägande dom är stadgat,för såvitt icke inom den i mom. 21 här ovan angivna tid besvär över förrättningen anföras och på grund härav ändring i detta utlåtande kommer till stånd.

Sjöbo den 14 november 1939.

Alfr Persson Johan Persson

Berört märkområde av 1939 års syneförrättning.

Översiktskarta.

Skala 1:100000

LANTBRUKSSTYRELSEN
17 MAJ 1965
DIARIE Nr
SAK Nr

LANTBRUKSSTYRELSEN
8 MRS 1965
DIARIE Nr
SAK Nr

ARVODESRÄKNING

för laga syneförrättning angående Klingvallsåns regleringsföretag år 1939

Svenljunga m. fl. *socken och* Malmöhus *län,*

upprättad enligt nedanstående §§ i lantbruksingenjörstaxan av den 27 juni 1930.

År och månad	Dag	Arbete	Antal	à kr.	Kr.	öre	Kr.	öre
1	2	3	4	5	6		7	
		Kallelser och kungörelser, § 5,	st. 420	0,50	210	—	210	—
		Ägomätning: i skala 1:4000, §§ 6—10						
		a) för mätningsområdets gränser enl. tariff I,						
		1) i åker, raklinje	km.	1,50				
		kroklinje	„ 42	3,00	126	—		
		i annan mark, raklinje	„	3,00				
		kroklinje	„ 35	6,00	21	—		
		2) för strandsträckor utefter sjö o. vattendrag med bredd över 15 m.						
		i åker, raklinje	km.	3,00				
		kroklinje	„	5,00				
		i annan mark, raklinje	„	5,00				
		kroklinje	„	11,00				
		3) för strandsträckor utefter mindre vattendrag, bredd 10—15 meter						
		i åker, raklinje	„	1,00				
		kroklinje	„	2,00				
		i annan mark, raklinje	„	2,00				
		kroklinje	„	5,00				
		b) för mätningsområdets olika ägoslag, ägofigurer och areal enligt tariff II						
22	28	åker, medelareal 60 ar	st. 1365	0.36	491	40		
			har 803	0.54	433	62		
		äng och odlingsmark medelareal 43 ar	st. 980	0.18	176	40		
			har 417	0.58	241	86		
	2	annan mark och impediment, medelareal 27 ar	st. 425	0.14	59	50		
			har 115	0.42	48	30		
		Tillägg för mätning i skala 1:						
	2							
		c) för vattenavlopp enl. tariff III med en medelbredd av > 15 / 10—15 / < 10 m.						
		i åker o. d., raklinje	km.					
		kroklinje	„					
		i annan mark, raklinje	„					
		kroklinje	„					
		d) för textning, skala o. d., 1:sta ~~bladet~~ regalarket			4	—		
		övriga ~~blad~~ regalark	st. 10	1.00	10	—	1612	08
	2		Överföres				1822	08

1	2	3	4	5	6	7
		Överfört				1822 08
		Avvägning.				
		a) avvägning, längdmätning o. d., § 46 mom. 4 ... *dagar*	42	12,00	504 —	
		b) ytavvägning, § 11, mom. 1, tariff IV				
		i öppen mark, medelantal 25 *punkter pr har* ... *har*	1225	0,30	367 50	
		avvägda punkter ... *st.*	4000	0,08	320 —	
		i annan mark, medelantal ... punkter pr har ... „				
		avvägda punkter ... „				
		c) begränsningskurva, § 11, mom. 2:				
		i öppen mark ... *km.*	50	2,00	100 —	
		i annan mark ... „		5,00		1291 50
		Arealuträkning, *§ 13, tariff V, medelareal* 48 *ar,* ... *st.*	2770	0,05	138 50	
		... *har*	1335	0,10	133 50	272 —
		Ägobeskrivning, *§ 14, ägofigurer* ... *st.*	2770	0,04	110 80	110 80
		Markvärdering:				
		a) uppskattning och värdering, § 46, mom. 5 ... *dagar*	4	12,00	48 —	
		b) gradtabell eller kurva, § 16, mom. 1:				
		för första kilometern av avlopps längd ... *km.*			—	
		för övriga kilometer ... *st.*		1,50		
		c) uträkning därmed av värde pr ytenhet, § 16, mom. 2, värdetal „	4940	0,06	282 60	
		d) uträkning av förbättring eller försämring, § 17, ägofigurer „	2355	0,12	282 60	613 20
		Längdprofil, *§ 19 längdskala 1:* 4000				
		a) uppritning enl. tariff VI, 1) endast markyta ... *km.*				
		2) befintligt avlopp ell. vall ... „	223	350	78 05	78 05
		Tvärsektioner *§§ 21 och 22 i skala 1: 100,*				
		vid uppritning av endast befintlig eller ny sektion ... *st.*	55	0,82	45 10	
		... „	21	0,64	13 44	
		vid uppritning av såväl befintlig som ny sektion ... „	30	0,32	9 60	
		... „	157	0,28	43 96	
		... „	116	0,22	25 52	137 52
		Antal profil- och sektionsritningar ... „	7	3,00	21 —	21 —
		Hydrografisk utredning, *§§ 23 och 48, grundbelopp*			2 —	
		för vattenområdets areal ... *km.²*	195	0,02	3 90	
		dagar		12,00		5 90
		Dimensionsberäkning, *§ 24*				
		a) för öppet avlopp, utan särskild beräkning ... *km.*	223	3,50	78 05	
		tillägg för särskild beräkning av dimensionerna ... „	158	1,00	15 80	
		„ „ *våta sektionsarean vid h. v. y. 0,50 kr. pr m.²* „				
		nämligen 20 *m.² sektion på* ... „	328	10,00	32 80	
		14 „ „ „ ... „	343	7,00	24 01	
		3,3 „ „ „ ... „	195	1,65	3 22	
		2,2 „ „ „ ... „	719	1,10	7 91	
		b) täckt ledning, 1) inre diameter intill 20 cm. ... „		6,00		
		2) „ „ över 20 „ ... „		10,00		161 79
		Inritning å kartan av avlopp och vallar, *§ 26 grundbelopp*			1 —	
		tillägg för varje cm. verkligt mått å kartan ... *cm.*	560	0,03	16 80	17 80
		Överföres				4531 64

1	2	3	4	5	6		7	
		Överfört					4531	64
		***Arbetsbeskrivning**, § 27, 1:a sidan*			3	—		
		tillägg för övriga sidor ... *st.*		2,00				
		***Kostnadsberäkning**, § 28, a) nyanläggning* ... *km.*		2,50				
		därjämte 25 öre pr m² av våta sektionsarean vid h. v. y.						
		nämligen ... *m² sektion på* ... „						
		b) vid förändring av befintligt avlopp ... „	223	4,00	89	20		
		därjämte 50 öre pr m.² av våta sektionsarean vid h. v. y.						
		nämligen ... *m² sektion på* ... „			67	90		
		c) av kostnadsförslagets slutsumma 0,1 % (broar och vallar inberäknade)			235	—	392	10
		***Förslag till invallning**, § 29*						
		a) Konstruktion och dimensionering av vallar			6	—		
		b) Inläggning av vallkrön ... *km.*		0,50				
		c) Uppritning av tvärsektioner ... *st.*		0,25				
		d) Kostnadsberäkning ... *km.*		3,00				
		§ 46 Förslag till pumpstation ... *dagar*		12,00				
		***Förslag till bro- och trumbyggnad**, §§ 33—35 och 38*						
		Dimensionsberäkning		8,00				
		Ritarbete 10+8+3·5			33	—		
		för särkilt konstruerat landfäste ... *st.*	2	4,00	8	—		
		Kostnadsberäkning 5+4+3·3			18	—		
		för särskilt konstruerade landfästen ... *st.*	2	4,00	8	—		
		Grundförstärkning ... *m²*		0,10				
		Antal särskilda ritningar	2	3,00	6	—	73	—
		***Införande av höjdsiffror å plankartan**, § 39*	4000	0,01	40	—	40	—
		***Översiktskarta**, § 41*			7	—	7	—
		***Ersättningslängd**, § 42, grundbelopp*			1	50		
		antal ersättningar ... *st.*	320	0,25	80	—	81	50
		***Kostnadsfördelning**, § 43, grundbelopp*			2	—		
		antal fastigheter ... *st.*	192	0,30	57	60		
		tillägg för fastigheter i olika avdelningar ... „		0,20			59	60
		***Utlåtande och betänkande**, § 45* ... *sid.*	26	3,00	78	—	78	—
		***Sammanträden o. upprättande av protokoll**, § 46 mom. 1, dagar*	4	12,00	48	—	48	—
		***Särskild utredning**, § 46, mom. 2* avg. alt. förslag avdelningsbildning m.m. } *dagar*	5	12,00	60	—	60	—
		***Utredning å länets lantmäterikontor rörande fastighetsgränser, jordregisternummer o. d.**, § 46, mom. 15* ... *dagar*	8	12,00	96	—	96	—
		***Förslag enl. § 46 mom. 15**, ~~brunn~~ stödjemne* ... „	1	12,00	12	—	12	—
		utlopp för täckt ledning ... „		12,00				
		slamficka ... „		12,00				
		Summa kronor					5478	84
		***Kopia av plankartan**, § 51*						
		1) 1:sta ~~regalarket~~ *bladet*			10	50		
		övriga ~~regalark~~ *blad* ... *st.*	5	3.50	17	50		
		2) efter kartans skala och ägofigurernas medelareal, tariff VII,						
		skalan 1: 4000, medelareal 48 *ar ägofigurer* ... *st.*	2770	0.07	193	90		
		har	1335	0.14	186	90		
		Överföres			408	80		

Lösen för:

1	2	3	4	5	6	7
		Överfört			408 80	
		höjning för handkopia å ritpapper, 25 %			95 20	
		3) insättning av höjdlägestal	*st.* 4000	0,02	80 –	
		„ „ kanaler och diken, grundbelopp			1 75	
		tillägg för varje cm. verkligt mått å kartan, cm.	560	0,05	28 –	613 75
		***Kopia av profil-, sektions-, bro-, och trumritningar,** § 54,*				
		1) enligt tariff VIII, endast markyta	*km.*			
		befintligt vattendrag ell. vall	*„*			
		nytt avlopp eller vall	*„*			
		ändring av befintligt avlopp	*„* 22,2	6,00	133 20	
		2) tvärsektioner, originalritningens belopp			137 52	
		3) broar och trummor, „ „			41 –	
		4) för varje med rubrik, skalor o. d. försett blad	*st.* 7	3,00	21 –	333 32
		nedsättning för kopia å kalkerväv 25 %				
		***Kopia av annan ritning,** § 46, pumpstation,*	*dagar*	12,00		
		~~*brunn, rörutlopp och slamfiche*~~ *stödjemur*	*„* ½	12,00	6 –	
						6 –
		***Avskrift av synehandlingarna,** § 55*	*sid.* 450	0,55	247 50	247 50
		***Översiktskarta i d:o,** § 41*			7 –	7 –
		Summa kronor				1207 57
		Övriga förrättningskostnader.				
		Lösen av ~~förrättningar~~ handlingar jämte kommissionärsarvode			10 45	
		Annonskostnader ang. sammanträden			143 64	
		Inbindning av förrättningshandlingar o. uppklistring av ritningar			45 50	199 59
		Arvode till biträdande förrättningsmannen				350 –
		Ersättning till gode männen enligt egna räkningar				239 60
		Kostnader för hantlangning, materialer o. d.				1381 53
		Summa kronor				2170 72
		Sammandrag.			förrättnings-manader	summa
		Förrättningsmannens arvode			5478 24	5478 24
		Lösen för kopior och avskrifter			1207 57	1207 57
		Övriga förrättningskostnader			199 59	2170 72
		Summa kronor			6885 –	8857 13

Den, som icke åtnöjes med denna räkning, äger att inom tre månader från nedanstående dag klander därå anställa genom stämning till Falun *häradsrätt.*

Sjöbo *den* 14 nov *19* 39

Statens lantbruksingenjör.

Att sakägare erhållit en med denna lika lydande räkning betyga:

Kronor ..... *kvitteras:*

..... *den* ..... *19*.....

PETTERSONSKA BOKTR. EFTR. STOCKHOLM
368277