Förslag i 2 blad

Blad 1.

till

Dikningsföretaget "Fjärestad nr 7 m.fl. av år 1944"

i Fjärestads socken, Malmöhus län

Upprättat vid laga syneförrättning år 1944 av

Erik Alström

Statens e. lantbruksingenjör

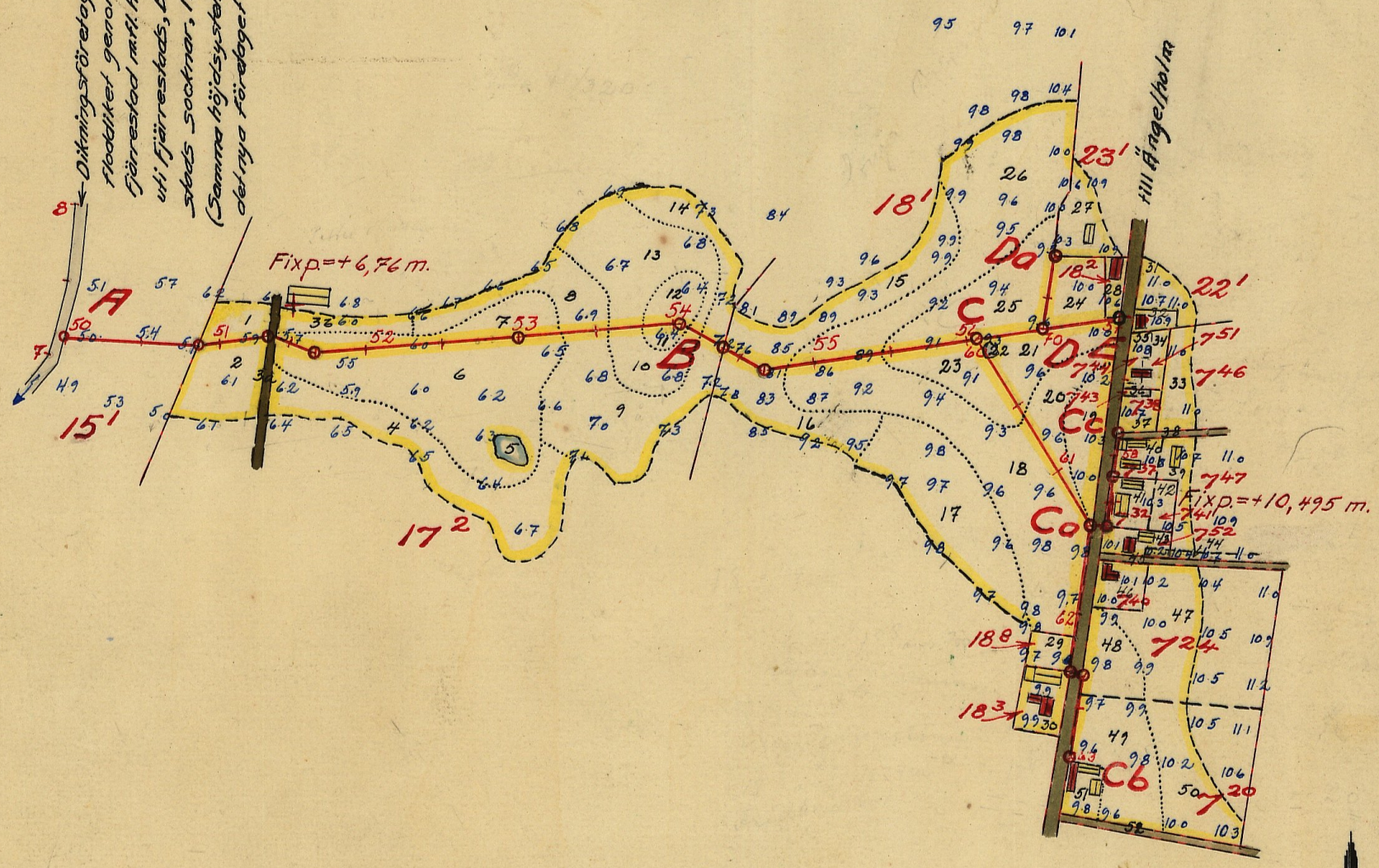

Genom Kungl. Lantbruksstyrelsens beslut denna dag fastställd till efterrättelse vid arbetets utförande.

Stockholm den 21 februari 1947.
På Kungl. Lantbruksstyrelsens vägnar

ARTN:000
ARTN:001

M 2-0815 /

Nr 691 Malmöhus 2 nth

Tillhör förslag i 2 blad till Dikningsföretaget "Fjärestad nr 7 m.fl. av år 1944"

Erik Alström

Statens c. lantbruksingenjör.

Förslag till rörutlopp vid 50

Skala 1:50

Blad 2.

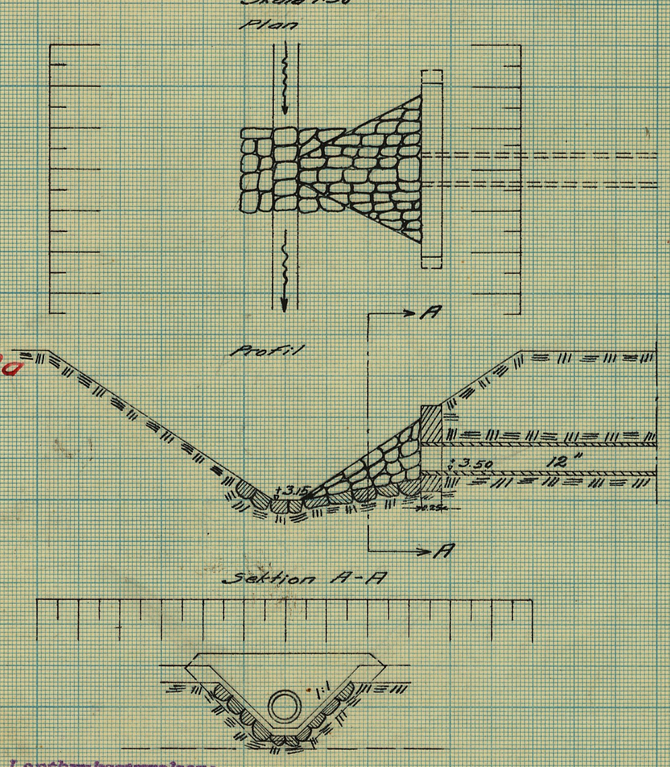

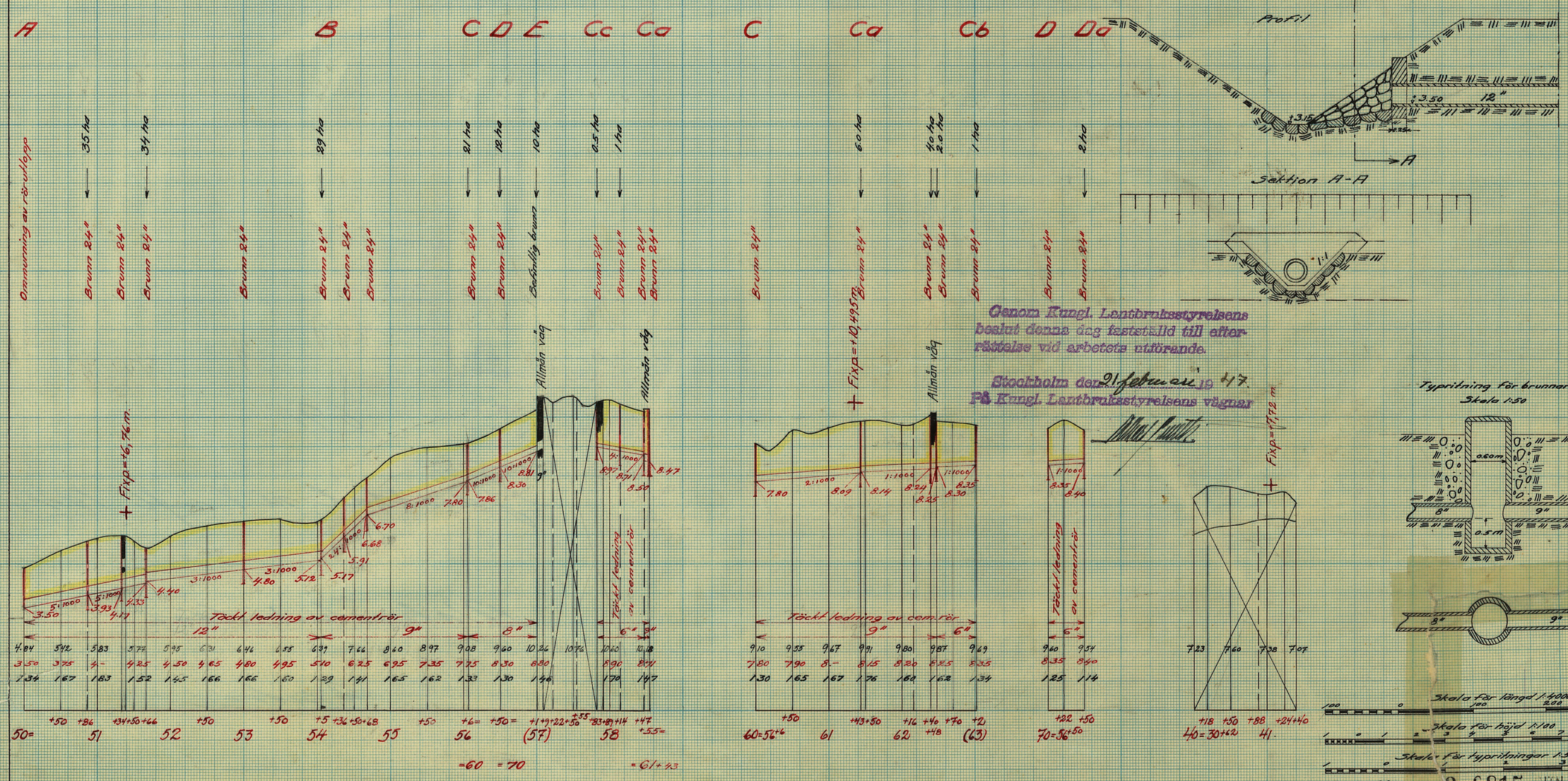

Genom Kungl. Lantbruksstyrelsens beslut denna dag fastställd till efterrättelse vid arbetets utförande.

Stockholm den 21 februari 1947.

På Kungl. Lantbruksstyrelsens vägnar

Typritning för brunnar

Skala 1:50



Skala för längd 1:4000

Skala för höjd 1:100

Skala för typritningar 1:50

M 2*0815 NTN.Nr 002

Nr 691 Malmöhus

2 mtr

Kungl. Lantbruksstyrelsen
Kulturtekniska byrån arkiv

5635

M 2-0815

Handlingar

till

Dikningsföretaget "Fjärestad n:r 7 m.fl.

av år 1944"

i Fjärestads socken, Malmöhus län.

Upprättade år 1944.

Handlingar

till

Dikningsföretaget "Fjärestad n:r 7 m.fl. av

år 1944"

i Fjärestads socken, Malmöhus län.

Upprättade år 1944.

Till akten hör 2 blad ritningar

Innehållsförteckning

Protokoll,		sid.	1 - 10
Förordnande,	Bil. 1,	"	11 - 12
Kungörelse,	" 2-4,	"	12 - 14
Förteckning,	" 5,	"	14 - 16
Förening,	" 6,	"	17
Skrivelse till länsstyrelsen och avskrift av förordnande,	" 7,	"	17 - 19
Förordnande för Einar Malmström som konsistorieombud,	" 8,	"	19 - 20
Fullmakter,	" 9-10,	"	20 - 21
Förening,	" 11,	"	21 - 22
Utdrag av protokoll,fört vid sammanträde med Kyrkoförvaltningen,	" 12,	"	22
Skrivelse till Vägdirektören,	" 13,	"	23
Utdrag av förslag till utlåtande,	" 14,	"	24 - 25
Skrivelse från Vägförvaltningen,	" 15,	"	25 - 26
Värderingslängd och Hävdeförteckning,	" A,	"	27 - 37
Kostnadsförslag,	" B,	"	38 - 42
Arbetsbeskrivning,	" C,	"	43 - 48
Utlåtande,	" D,	"	49 - 59
Kostnadsfördelningslängd,	" Da,	"	60 - 63.

Översiktskarta.

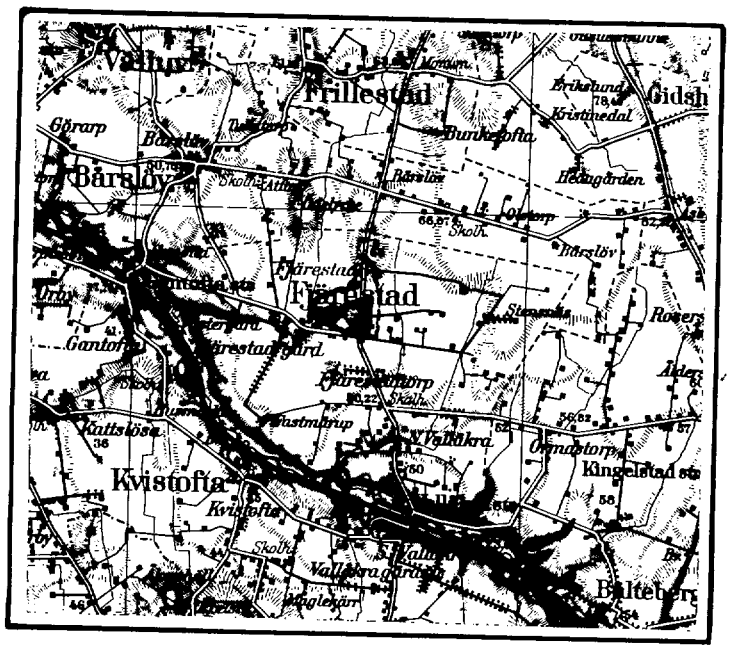

Skala 1:100.000.

Protokoll, fört vid sammanträden för syneförrättning enligt vattenlagen rörande torrläggning av marker tillhörande Fjärestad n:r 15 m.fl. fastigheter i Fjärestads, Bårslövs och Frillestads socknar, Malmöhus län.

År 1944 den 29 augusti inställde sig undertecknad, förrättningsman, samt skiftesgodemännen Gunnar Nilsson, Gödstorp, Mörarp och Charles Bengtsson, Bunketofta, Påarp, för att jämlikt av länsstyrelsen för förrättningsmannen utfärdat förordnande (Bil. 1) handlägga syneförrättning enligt vattenlagen rörande torrläggning av marker tillhörande Fjärestad n:r 15 m.fl. fastigheter i Fjärestads, Bårslövs och Frillestads socknar, Malmöhus län. Förrättningsmannen hade den 1 augusti 1944 översänt kungörelser om förrättningens företagande till pastorsämbetena i Fjärestad, Bårslövs och Frillestads församlingar. Kungörelserna hade anslagits för respektive församlingar söndagen den 6 augusti 1944 (Bil. 2-4) samt dessutom varit införd som annons i Skånska Dagbladet den 2 augusti 1944. Då förrättningen berör marker tillhörande predikstolshemmanet 2/3 mtl Fjärestad 15^1 och 3/8 mtl Fjärestad 8^1, hade avskrifter av kungörelsen den 3 augusti 1944 även översänts till länsstyrelsen och stiftsnämnden. Till kände sakägare hade förrättningsmannen den 3 augusti 1944 och den 8 augusti 1944 översänt underrättelser om förrättningen. Över avsända kungörelser, kallelser och underrättelser hade särskild förteckning upprättats (Bil. 5).

Förutom synemännen hade följande tillstädeskommit:

Sökandena till förrättningen:

Lantbrukare Olof Åkesson; arr. 2/3 mtl Fjärestad 15^{1}, fullm. att ställa sig som sökande (Bil. 12).

" Carl Olsson; äg. 1/32 mtl Bårslöv 21^{6}, 1/8 mtl Bårslöv 18^{2}, 1/8 mtl Bårslöv 18^{3} och 1/16 mtl Attarp 1^{3},

Lantbrukare Peter Hansson; äg. 61/320 mtl Fjärestad 17^{2} och avs. Fjärestad 17^{7},

Lantbrukare Per Andersson; arr. 3/8 mtl Fjärestad 22^{1}, 1/4 mtl Fjärestad 18^{1} och 3/96 mtl Fjärestad 7^{46},

Friherre Carl Bennet; arr. 1, 7/8, 3/4 mtl Fjärestadtorp 1^{1}, 2^{1}, 3^{1} och 1/2 mtl Fjärestad 20^{1},

Kom. ordf. Einar Malmström för Fjärestads kommun; arr. 3/8 mtl Fjärestad 8^{1}, äg. avs. Fjärestad 7^{38} och Avst. Fjärestad 7^{52}.

Övriga sakägare och ombud:

Fru Sonja Boltenstern; äg. 1/4 mtl Fjärestad 18^{1}, 3/96 mtl Fjärestad 7^{46}, genom mariningenjör J. Boltenstern,

Mariningenjör J. Boltenstern; äg. 3/4 mtl Fjärestad 12^{1},

Lantbrukare Karl Ödelycke; arr. 1/2 mtl Ödelycke 1^{1},

Lantbrukare Johan Olsson; äg. 427/4800 mtl Fjärestad 17^{3},

Lantbrukare Sture Andersson; arr. 427/3200 mtl Fjärestad 17^{3},

Greve Axel Wachtmeister; äg. 1, 7/8, 3/4 mtl Fjärestadtorp 1^{1}, 2^{1}, 3^{1} och 1/2 mtl Fjärestad 20^{1}, genom friherre Carl Bennet,

Kyrkorådet i Fjärestads församling; äg. avs. Fjärestad 7^{43} och avs. Fjärestad 7^{38}, genom lantbrukare Nils E. Svensson,

Skolstyrelsen i Fjärestads kommun; äg. Avst. 7^{52} genom lantbrukare Arvid Jonsson,

Vägförvaltningen i Malmöhus län, genom vägingenjör Nils G. Bruzelius enl. fullmakt (Bil. 9),

Domkyrkorådet, Lund, genom domkyrkokamreraren E. Grönquist enl. fullmakt (Bil. 10),

Kyrkoförvaltningen, Malmö, genom ordföranden i kyrkoförvaltningen Axel Lindskog och vice ordf. i d:o ämneslärare Carl M. Werner,

Stiftsnämnden, genom boställsordföranden Einar Malmström, enl. fullmakt (Bil. 7 och 8).

§ 1.

Det för förrättningsmannen utfärdade förordnandet upplästes och bilades protokollet såsom Bil. 1.

§ 2.

Jäv emot synemännen hade ingen att anmäla. Synemännen visste sig ej heller stå i jävsförhållande till nu kände sakägare. Gode männen förklarade, att de avlagt föreskriven ed, samt att de innehade uppdrag att vara skiftesgodemän.

§ 3.

Laga hinder emot förrättningens handläggande eller det nu planerade dikningsföretagets utförande hade ingen att anmäla.

§ 4.

Förrättningsmannen framlade plankarta över de marker, som torde bliva berörda av det planerade dikningsföretaget, ävensom profil- och sektionsritningar över de avlopp, vilkas upptagande påyrkats i samband med verkställda förundersökningar. Vidare meddelade förrättningsmannen, att sakägar-

ne vid de yrkanden, som under förrättningen komme att framställas beträffande avlopps upptagande, hade att hänföra sig till numren på de vid förundersökningarna nedslagna och avvägda samt å ritningarna utmärkta avvägningspålarna.

§ 5.

Till protokollet antecknades, att ersättning för hantlangning m.m. under förundersökningarna skulle utgå till lantbrukare Olof Åkesson med 77:83 kronor och till lantbrukare Peter Hansson med 25:13 kronor.

§ 6.

Peter Hansson, Aug. Pettersson, Per Andersson, Rick. Blandford, Elein Ahlström och Einar Malmström vidhöllo sin vid förundersökningarna skrivna föreningshandling (Bil. 6) att såsom sökande biträda förrättningen. Åtgärden vitsordades av synemännen.

§ 7.

Sakägarna yrkade, att två skilda företag skulle upprättas, varvid den av lantbrukare Åkesson begärda fördjupningen av diket 0-21 skulle bilda ett företag och dikena 50-57 +1, 60-63+2 och 70-70+50 skulle bilda ett annat företag. Sakägarna yrkade även att skilda förrättningshandlingar och kartor skulle upprättas för de bägge företagen. Åtgärden vitsordades såsom lämplig av synemännen.

§ 8.

Sakägarna framhöllo, att avloppet 0-21 i sin nedersta del borde fördjupas c:a 0.5 m, så att avrinningsförhållandena förbättrades. Nu orsakades årligen stora skador på de lägst liggande markerna genom översvämningar.

§ 9.

Meddelades, att synegång skulle företagas omedelbart efter sammanträdet.

§ 10.

Upplästes och godkändes protokollet och avslutades dagens sammanträde med tillkännagivande att nytt sammanträde skulle hållas på samma ställe tisdagen den 12 september kl. 11,30.

Fjärestad den 29 augusti 1944.

Erik Alström

Statens e. lantbruksingenjör

Gunnar Nilsson Charles Bengtsson

Gode män.

<u>År 1944 den 12 september</u> inställde sig undertecknad, förrättningsman, jämte skiftesgodemännen Gunnar Nilsson, Gödstorp, Mörarp och Charles Bengtsson, Bunketofta, Påarp i Fjärestads kommunalrum för att åter handlägga syneförrättningen.

<u>Förutom synemännen hade följande tillstädeskommit</u>:

Lantbrukare Olof Åkesson,

" Per Andersson,

Kom. ordf. Einar Malmström,

Fru Sonja Boltenstern, genom mariningenjör J. Boltenstern,

Mariningenjör J. Boltenstern,

Lantbrukare Karl Ödelycke,

Skolstyrelsen i Fjärestads kommun, genom lantbrukare Arvid Jonsson,

Stiftsnämnden genom boställsordföranden Einar Malmström.

§ 11.

Förrättningsmannen framlade till allmän granskning de nu upprättade förslagen.

§ 12.

Upplästes och godkändes dagens protokoll samt avslutades sammanträdet med tillkännagivande, att nytt sammanträde skulle hållas torsdagen den 28 september 1944 kl. 11,30.

Fjärestad den 12 september 1944.

Erik Alström

Statens e. lantbruksingenjör

Gunnar Nilsson Charles Bengtsson

Gode män.

År 1944 den 28 september inställde sig undertecknad, förrättningsman, jämte skiftesgodemännen Gunnar Nilsson och Charles Bengtsson i Fjärestads kommunalrum för att åter handlägga syneförrättningen.

Förutom synemännen hade följande tillstädeskommit:

Lantbrukare Olof Åkesson,

" Carl Olsson,

" Per Andersson,

Kom. ordf. Einar Malmström,

Fru Sonja Boltenstern, genom mariningenjör J. Boltenstern,

Mariningenjör J. Boltenstern,

Lantbrukare Karl Ödelycke,

Skolstyrelsen i Fjärestads kommun, genom lantbrukare Albert Carlsson,

Stiftsnämnden, genom boställsordf. Einar Malmström.

§ 13.

Förrättningsmannen meddelade, att han på grund av yrkandet vid föregående sammanträde, att två skilda företag skulle upprättas, gjort sådan uppdelning i två företag.

§ 14.

Förrättningsmannen redogjorde för av honom upprättade förslag till dikningsföretagens utförande samt framlade till sakägarnas granskning de till förslagen hörande handlingarna och ritningarna. Förslagshandlingarna upplästes i huvudsakliga delar och bilades protokollet:

värderingslängderna	såsom Bil. A,
kostnadsförslagen	såsom Bil. B,
ersättningslängderna	såsom Bil. Ba och Bb,
arbetsbeskrivningarna	såsom Bil. C.

§ 15.

Avgavs synemännens utlåtande - se Bil. D och Da - med tillkännagivande, att de med utlåtandena missnöjda ägde desamma klandra genom besvär till Söderbygdens vattendomstol.

§ 16.

Mariningenjör J. Boltenstern medgav att dammen vid sektion 1 finge

sänkas till +2.40 m och göras med en bredd av 2.0 m. Enligt förrättningsmannens beräkning behövs dammen endast sänkas till +2.50 m, men på grund av mariningenjör J. Boltensterns medgivande finna synemännen skäligt fastställa dammkrönets höjd till +2.40 m och bredden till 2.0 m.

§ 17.

Förrättningsmannen meddelade, att han, enär dikningsföretaget "Fjärestad n:r 7 m.fl. av år 1944" kommer att beröra allmänna vägen Mörarp-Valläkra, hade inhämtat yttrande från Vägdirektören i länet (Bil. 13-15).

§ 18.

Förrättningsmannen redogjorde för gällande bestämmelser rörande bidrag och lån av statsmedel till utförande av torrläggningsföretag.

§ 19.

Sakägarna i Dikningsföretaget "Fjärestad n:r 7 m.fl. av år 1944" och Dikningsföretaget "Fjärestad n:r 15 m.fl. av år 1944" överenskommo att ansöka om bidrag från statens avdikningsanslag till sina kostnader för företagens utförande. För Dikningsföretaget "Fjärestad n:r 7 m.fl. av år 1944" uppdrogs åt lantbrukare Per Andersson och för Dikningsföretaget "Fjärestad n:r 15 m.fl. av år 1944" åt lantbrukare Olof Åkesson

att med förrättningsmannen träffa avtal om upprättande av sådana handlingar, som erfordras för ansökan om statsbidrag;

att till Kungl. Lantbruksstyrelsen ingiva ansökan om statsbidrag;

att, därest statsbidrag beviljas, med Kungl. Lantbruksstyrelsen avsluta kontrakt om företagens utförande;

att uppbära och utkvittera det statsbidrag, som kan komma att beviljas till företagen;

att företräda delägarna i alla de övriga frågor, som avse bidrag från statens avdikningsanslag.

§ 20.

Sedan de närvarande förklarat sig beredda att omedelbart utse styrelser för företagen, valdes för Dikningsföretaget "Fjärestad n:r 7 m.fl. av år 1944" följande: Lantbrukare Per Andersson tillika ordförande och verkställande ledamot, lantbrukarna Peter Hansson och Einar Malmström.

För Dikningsföretaget "Fjärestad n:r 15 m.fl. av år 1944" valdes följande: Lantbrukare Olof Åkesson tillika ordförande och verkställande ledamot, lantbrukarna Carl Ödelycke och Carl Olsson.

§ 21.

Förrättningsmannen meddelade, att de till dikningsföretagen hörande handlingarna och ritningarna skulle förvaras av resp. styrelseordförande och alltså inom trettio dagar tillställas för Dikningsföretaget "Fjärestad n:r 7 m.fl. av år 1944" lantbrukare Per Andersson och för Dikningsföretaget "Fjärestad n:r 15 m.fl. av år 1944" lantbrukare Olof Åkesson för att av dem hållas tillgängliga för envar, som önskar granska dem eller taga avskrifter.

§ 22.

Förrättningsmannen överlämnade till lantbrukare Olof Åkesson och lantbrukare Per Andersson ett ex. av arvodesräkningarna för resp. förrättning. Angående efter dagarvode debiterad ersättning hänvisades till arvodesräkningarna.

§ 23.

Förrättningsmannen utbetalade till Olof Åkesson 77:83 kronor och

till Peter Hansson 25:13 kronor, utgörande ersättning för hantlangningskostnaderna.

§ 24.

Antecknades till protokollet, att fullmakt lämnats av kyrkoförvaltningen i Malmö för Olof Åkesson att ställa sig som sökande (Bil. 12).

§ 25.

Oskar Svensson och Arthur Andersson vidhöllo sina föreningshandlingar (Bil. 6 och 11) att såsom sökande biträda förrättningen. Åtgärden vitsordades av synemännen.

§ 26.

Antecknades till protokollet, att förrättningshandlingar och 4 st. ritningar till "Nygrävning av floddiket genom och från n:r 15 Fjärrestad m.fl. hemman" återlämnades till lantbrukare Olof Åkesson.

§ 27.

Då intet vidare förekom, upplästes och godkändes protokollet, varefter förrättningarna förklarades avslutade och sammanträdet upplöstes.

Fjärestad den 28 september 1944.

Erik Alström

Statens e. lantbruksingenjör

Charles Bengtsson Gunnar Nilsson

Gode män.

Ek.D. nr 24/682 1944 Bil. 1.

RESOLUTION.

Översändes till extra lantbruksingenjören E. Alström i Malmö, som förordnas att, därest laga hinder ej möter, i behörig ordning företaga den i inneliggande ansökan omförmälda förrättning; skolande bevis om detta förordnandes emottagande skyndsamt hit insändas.

Malmö i landskansliet den 29 juli 1944.

På länsstyrelsens vägnar:

N.G. Valentin E. Kvistberg

Ek.D. nr 24/682 år 1944

Sigill

Inkom till Lantbruksingeniörskontoret den 1/4 1944.

RESOLUTION.

Översändes till lantbruksingenjören i Malmöhus län, som förordnas att, därest laga hinder ej möter, i behörig ordning företaga den i inneliggande ansökan omförmälda förrättning; skolande bevis om detta förordnandes emottagande skyndsamt hit insändas.

Malmö i landskansliet den 29 mars 1944.

På länsstyrelsens vägnar:

N.G. Valentin E. Wessman.

Ek.D. nr 24/682 1944
LÄNSSTYRELSEN I MALMÖHUS LÄN
Ink. 27-MRS-1944
Landskansliet

Till Länsstyrelsen i Malmöhus län.

Vördsamt anhålles om förordnande för behörig förrättningsman att handlägga syneförrättning enligt 10 kap. vattenlagen för torrläggning av marker tillhörande egendom Fjärestad nr 15 i Fjärestads socken, Malmöhus län. Av förrättningen torde även beröras marker tillhöriga greve Wachtmeister, Fjärestadtorp, friherre Gyllenstierna, Ödelycke gård, lantbrukaren Karl Olsson, Bårslöv och fru Anna Olsson, Tollstorp samt möjligen även andra jordägare, vilka emellertid ej kunna uppgivas förrän närmare undersökningar utförts i samband med syneförrättningen.

Fjärestad n:r 15 per Valläkra den 22.3.44.

Olof Åkesson

Telefon Valläkra 94.

Bil. 2.

Kungörelse.

Sammanträde för syneförrättning angående torrläggning av marker tillhörande Fjärestad n:r 15 m.fl. fastigheter i Fjärestads, Bårslövs och Frillestads sockenar, Malmöhus län, kommer att hållas i Fjärestads kommunalrum tisdagen den 29 augusti 1944 kl.11.30, då vederbörande intressenter hava att tillstädeskomma personligen eller genom lagligen befullmäktigade ombud. Av förrättningen komma att beröras dels marker tillhörande Fjärestad n:ris 7, 8, 12, 15, 17, 18, 20 och 23, Fjärestadtorp n:ris 1, 2 och 3 i Fjärestads socken, Ödelycke n:r 1, Attarp n:r 1, Bårslöv n:ris 13, 18 och 21 samt Tullstorp n:r 1 i Bårslövs socken samt Frillestad n:r 19 i Frillestads socken, dels allmänna vägarna Gan-

tofta-Fjärestad och Vallåkra-Mörarp.

Malmö den 1 augusti 1944.

Erik Alström

Statens e. lantbruksingenjör.

Att förestående kungörelse anslagits för Fjärestads församling söndagen den 6/8 1944 betygar:

Stig Sivenius

Komminister

Bil. 3.

Kungörelse.

Sammanträde för syneförrättning ----------(se Bil. 2)----------

---

Malmö den 1 augusti 1944.

Erik Alström

Statens e. lantbruksingenjör.

Att förestående kungörelse anslagits för Bårslövs församling söndagen den 6/8 1944 betygar:

Stig Sivenius

Komminister.

Bil. 4.

Kungörelse.

Sammanträde för syneförrättning ----------(se Bil. 2)-------

Malmö den 1 augusti 1944.

Erik Alström

Statens e. lantbruksingenjör.

Att förestående kungörelse anslagits för Frillestads församling söndagen den 6/8 1944 betygar:

Stig Sivenius

Komminister.

Bil. 5.

Förteckning

över underrättelser, kungörelser m.m., som avsänts vid syneförrättning angående torrläggning av marker tillhörande Fjärestad n:r 15 m.fl. fastigheter i Fjärestads, Bårslövs och Frillestads socknar, Malmöhus län.

Adressat.	Adress.	Datum för underrättelsens avsändande.
Pastorsämbetet i Fjärestads församling, (kungörelse)	Gantofta	1/8 1944
" " Bårslövs församling, (kungörelse)	"	"
" " Frillestads församling, (kungörelse)	"	"

adressat.		adress.	datum för underrättelsens avsändande.
Skiftesgodemannen	Gunnar Nilsson, Gödstorp,	Mörarp	1/8 1944
"	Charles Bengtsson, Bunketofta,	Påarp	"
Länsstyrelsen	(avskrift av kungörelsen)	Malmö	3/8 1944
Stiftsnämnden	" " "	Lund	"
Lantbr.	Olof Åkesson, Fjärestad,	Vallåkra	"
"	Petter Hansson, "	"	"
"	Per Andersson, "	"	"
Fru	Anny Nilsson, "	"	"
Handl.	Elin Ahlström, "	"	"
"	Rick. Blandford, "	"	"
Smedm.	C. A. Persson, "	"	"
Lantbr.	Oskar Svensson, "	"	"
Herr	N. P. Zivertz, "	"	"
Fröken	Augusta Dahl, "	"	"
Handl.	Artur Andersson, L:a Bedinge,	Östratorp	"
Lantbr.	Albert Johansson, Alberga gård,	Påarp	"
Byggm.	August Pettersson, Fjärestad,	Vallåkra	"
Fru	Sonja Boltenstern, Arkadvägen 7,	Stockholm	"
Mariningenjör	J. Boltenstern, Fjärestad,	Vallåkra	"
Lantbr.	Olof Andersson, Frillestad nr 19,	Påarp	"
"	John Nilsson, Tullstorp nr 1,	"	"
"	Carl Olsson, Bårslöv nr 13,	Gantofta	"
"	Pål Olssons dödsbo, Bårslöv nr 21,	"	"

adressat.	adress.	datum för underrättelsens avsändande.
Fru Eva Eriksson, Attarp nr 1,	Gantofta	3/8 1944
Friherre C. Gyllenstierna,	Krapperup	"
Lantbr. Carl Ödelycke,	Gantofta	"
" Johan Olsson, Fjärestad nr 17,	Vallåkra	"
Fru Ad. Andersson, " " "	"	"
Lantbr. Sture Andersson, " " "	"	"
Fru Nanna Gullstrand, " " "	"	"
Greve Axel Wachtmeister,	Kulla Gunnarstorp	"
Friherre C. Bennet, Vasatorp,	Hälsingborg	"
Lantbr. Petter Anderssons dödsbo, Fjärestad,	Vallåkra	"
Fru Gotton Trapp, Magnarps gård,	Vejbyslätt	"
Kyrkorådet i Fjärestads församling,	Gantofta	"
Skolrådet i Fjärestads kommun,	"	"
Kom. ordf. Einar Malmström, Ekebo, för Fjärestads kommun,	Vallåkra	"
Lantbr. Olov Malmström, Fjärestad, för fröken Ester Ahlström,	"	"
Vägförvaltningen i Malmöhus län,	Malmö	"
Domkyrkorådet,	Lund	8/8 1944
Kyrkoförvaltningen,	Malmö	"

Malmö den 8 augusti 1944.

Erik Alström

Statens e. lantbruksingenjör.

Bil. 6.

Förening.

Undertecknade få härmed förena sig med lantbrukare Olof Åkesson i hans ansökan om torrläggning av marker till Fjärestad n:r 15 i Fjärestads socken, Malmöhus län.

Fjärestad kommunalrum den 26.4. 1944

För Fjärestads kommunalgård

Carl Bennet
arrendator av Fjärestadtorp

Einar Malmström

Carl Olsson
Bårslöv 18

Olof Andersson
Frillestad

Peter Hansson
Fjärestad 17

Elein Ahlström
Fjärestad 12[3]

Aug. Pettersson
Fjärestad 18

Rick. Blandford
Fjärestad 7

Per Andersson
arr. Fjärestad 22.

Vitsordas:

Erik Alström Charles Bengtsson Gunnar Nilsson

Fjärestad den 29 augusti 1944.

Oskar Svensson 23.

Vitsordas:

Erik Alström Charles Bengtsson Gunnar Nilsson

Bil. 7.

Avskrift

Till Länsstyrelsen i Malmöhus län,

Malmö.

Sedan jag av länsstyrelsen förordnats handlägga syneförrättning an-

gående torrläggning av marker tillhörande Fjärestad nr 15 m.fl. hemman i Fjärestads, Bårslövs och Frillestads socknar, har sammanträde i ärendet utsatts att hållas i Fjärestads kommunalrum, tisdagen den 29 augusti 1944 kl. 11,30. Då förrättningen kommer att beröra marker tillhörande predikstolshemmanet 2/3 mtl Fjärestad 15[1] och 3/8 mtl Fjärestad 8[1], får jag härmed jämlikt bestämmelserna i 10 kap. 41 § vattenlagen översända ett exemplar av den utfärdade kungörelsen.

Malmö den 3 augusti 1944.

Erik Alström

Kungörelse.

Sammanträde för syneförrättning angående torrläggning av marker tillhörande Fjärestad nr 15 m.fl. fastigheter i Fjärestads, Bårslövs och Frillestads socknar, Malmöhus län, kommer att hållas i Fjärestads kommunalrum tisdagen den 29 augusti 1944 kl. 11,30, då vederbörande intressenter hava att tillstädeskomma personligen eller genom lagligen befullmäktigade ombud. Av förrättningen komma att beröras dels marker tillhörande Fjärestad n:ris 7, 8, 12, 15, 17, 18, 20 och 23, Fjärestadtorp n:ris 1, 2, och 3 i Fjärestads socken, Ödelycke n:r 1, Attarp n:r 1, Bårslöv n:ris 13, 18 och 21 samt Tullstorp n:r 1 i Bårslövs socken samt Frillestad n:r 19 i Frillestads socken, dels allmänna vägarna Gantofta-Fjärestad och Valläkra-Mörarp.

Malmö den 1 augusti 1944.

Erik Alström

Statens e. lantbruksingenjör.

Allm.d.n:r 5/127

Vidimeras och översändes till lantbruksingenjören Erik Alström med tillkännagivande, att bestyrkta avskrifter av förestående handlingar denna dag tillsänts stiftsnämnden i Lund och kyrkorådet i Fjärestads församling för kännedom. Malmö i landskontoret den 5 augusti 1944.

På tjänstens vägnar:

Ernst Lundblad.

Bil. 8.

LUNDS STIFTSNÄMND

D:nr 1598 S

Från statens e. lantbruksingenjör Erik Alström, Malmö, har till stiftsnämnden inkommit meddelande om syneförrättning avseende torrläggning av marker tillhörande Fjärestad nr 15 m.fl. hemman i Fjärestads, Bårslövs och Frillestads socknar samt att sammanträde i ärendet kommer att äga rum i Fjärestads kommunalrum tisdagen den 29 augusti 1944 klockan 11,30.

Enligt meddelandet kommer förrättningen att beröra följande ecklesiastika fastigheter nämligen: löneboställena 2/3 mtl Fjärestad 15^1 och 3/8 mtl Fjärestad 8^1.

Det tillkommer Boställsstyrelsen i Malmö att vid förrättningen tala och svara för ovannämnda löneboställen.

Boställsordföranden Einar Malmström, Ekebo pr Vallåkra, eller, vid förfall för honom den han i sitt ställe sätter, har förordnats att såsom konsistorieombud och ombud för stiftsnämnden närvara vid förrättningen.

Lunds stiftsnämnd den 22 augusti 1944.

Enligt uppdrag:

Gerda Korlén.

Bil. 9.

Fullmakt.

Vägförvaltningen i Malmöhus län befullmäktigar härigenom vägingenjören Nils G. Bruzelius att vid sammanträden för syneförrättning angående torrläggning av marker tillhörande Fjärestad nr 15 m.fl. fastigheter i Fjärestads, Bårslövs och Frillestads socknar, Malmöhus län, utföra och bevaka vägförvaltningens talan. Ombudets laga åtgärder godkännas.

Malmö den 28 augusti 1944.

Vägförvaltningen i Malmöhus län

W. Mannerfelt.

Bil. 10.

DOMKYRKORÅDET
LUND

Resolution.

Herr domkyrkokamreraren E. Grönquist eller, vid förfall för honom, den han i sitt ställe sätter förordnas att såsom domkyrkorådets ombud vid i inneliggande handling omförmälda sammanträde iakttaga och bevaka Lunds domkyrkas rätt och bästa. Lund den 28 augusti 1944.

För Domkyrkorådet i Lund:

Ernst Newman

A. Neuman.

Kungörelse.

Sammanträde för syneförrättning angående torrläggning av marker tillhörande Fjärestad nr 15 m.fl. fastigheter i Fjärestads, Bårslövs och Frillestads socknar, Malmöhus län, kommer att hållas i Fjärestads kommunalrum tisdagen den 29 augusti 1944 kl. 11,30, då vederbörande intressenter hava att tillstädeskomma personligen eller genom lagligen befullmäktigade ombud. Av förrättningen komma att beröras dels marker tillhörande Fjärestad n:ris 7, 8, 12, 15, 17, 18, 20 och 23, Fjärestadtorp n:ris 1, 2 och 3 i Fjärestads socken, Ödelycke n:r 1, Attarp n:r 1, Bårslöv n:ris 13, 18 och 21 samt Tullstorp n:r 1 i Bårslövs socken samt Frillestad n:r 19 i Frillestads socken, dels allmänna vägarna Gantofta-Fjärestad och Valläkra-Mörarp.

Malmö den 1 augusti 1944.

Erik Alström

Statens e. lantbruksingenjör

För jord tillhörig Lunds Domkyrka.

Bil. 11.

Förening.

Undertecknad får härmed förena sig med lantbrukare Olof Åkesson i hans ansökan om torrläggning av marker till Fjärestad n:r 15 i Fjärestads socken, Malmöhus län.

Trelleborg den 2/9-44.

Arthur Andersson

Vitsordas:

Erik Alström Gunnar Nilsson Charles Bengtsson

Bil. 12.

Utdrag ur protokoll, fört vid sammanträde med Kyrkoförvaltningen i Malmö boställsstyrelse den 13 september 1944.

§ 7.

På förekommen anledning beslöt boställsstyrelsen medgiva arrendatorn av lönebostället 2/3 mantal n:r 15 Fjärestad Olof Åkesson att ansöka om syneförrättning för torrläggningsföretag för mark, tillhörande sagda boställe, under förutsättning att inga kostnader för företaget kommer att åvila kyrkoförvaltningen i Malmö.

Rätt utdraget betygar:

Å tjänstens vägnar:

Sten Lindberg

Till

Vägdirektören i Malmöhus län,

Malmö.

Ang. Dikningsföretaget "Fjärestad n:r 7 m.fl. av år 1944".

Sedan jag förordnats att vid syneförrättning upprätta förslag till utförande av dikningsföretaget "Fjärestad n:r 7 m.fl. av år 1944" i Fjärestads socken, Malmöhus län, har sådant förslag nu av mig upprättats och kommer detsamma att föreläggas vederbörande intressenter vid sammanträde den 28 sept. 1944. Då det planerade dikningsföretaget berör allmänna vägen Mörarp-Valläkra, får jag härmed överlämna ett utdrag av förslag till utlåtande i ärendet med anhållan om Edert yttrande jämlikt 10 kap. 52 § vattenlagen. Då vägen synes vara byggd före 1880 men sedermera breddats, torde kostnaden för nybyggnaden av de två i utlåtandet omnämnda trummorna skola betalas av dikningsföretaget och Vägförvaltningen gemensamt. Jag har i utlåtandet föreslagit, att kostnaderna skola betalas i princip med hälften av vardera dikningsföretaget och Vägförvaltningen.

Jämte utdrag av utlåtandet översändes en kopia av den till dikningsföretaget hörande plankartan och ett utdrag av den topografiska kartan, på vilken de i utlåtandet omnämnda vägtrummorna utmärkts med röda ringar.

Malmö den 13 september 1944.

Erik Olsson

Statens e. lantbruksingenjör.

Utdrag av förslag till utlåtande.

Allmänna vägar.

Mellan sektionerna 62+40 och 62+48 av sträckan Ca-Cb korsar det nya avloppet allmänna vägen Mörarp-Valläkra. I korsningspunkten finnes ingen trumma. Vägbanan ligger på höjden +10.15 m och lägsta marken uppströms på höjden +9.60 m. Den nya trumman skall utföras av vägrör av standardtyp med minst 225 mm (9") inre diameter och i övrigt enligt de anvisningar, som finnas i Kungl. Väg- och Vattenbyggnadsstyrelsens "Normalsektioner för vägar av år 1938". Trummans inre underkant skall vid nerströmssidan eller sektionen 62+40 ligga på höjden +8.24 m och vid uppströmssidan eller sektionen 62+48 på höjden +8.25 m. Vid trummans ändpunkter skola anordnas kopplings- eller anslutningsbrunnar. Dessa skola utföras av 600 mm (24") betongrör, med 500 mm slamrun, grundläggas på fast underlag samt omskolas med sten och grovt grus. I brunnarna skola förutom rörledningen för det nya avloppet inkopplas minst 3 st. 100 mm rör, så att vägvatten samt dagvatten och dräneringsvatten från angränsande marker obehindrat kan inledas i brunnen. Den nya trumman med till densamma hörande brunnar skall utföras och bekostas av Vägförvaltningen i Malmöhus län mot en ersättning av 145:- kronor (hälften av kostnaden).

Mellan sektionerna 61+43=58+55 och 58+47 av sträckan Ca-Cc korsar det nya avloppet allmänna vägen Mörarp-Valläkra. I korsningspunkten finnes ingen trumma. Vägbanan ligger på höjden +10.20 m och lägsta marken uppströms på höjden +10.- m. Den nya trumman skall utföras av vägrör av standardtyp med minst 225 (9") inre diameter och i övrigt enligt de anvisningar, som finnas i Kungl. Väg- och Vattenbyggnadsstyrelsens "Nor-

malsektioner för vägar av år 1938". Trummans inre underkant skall vid nerströmssidan eller sektionen 58+55 ligga på höjden +8.47 m och vid uppströmssidan eller sektionen 58+47 på höjden +8.50 m. Vid trummans övre ändpunkt skall anordnas kopplings- eller anslutningsbrunn. Denna skall utföras av 600 mm (24") betongrör, med 500 mm slamrun, grundläggas på fast underlag samt omskolas med sten och grovt grus. I trumman skall förutom rörledningen för det nya avloppet inkopplas minst 3 st. 100 mm rör, så att vägvatten samt dagvatten och dräneringsvatten från angränsande marker obehindrat kan inledas i trumman. Den nya trumman med till densamma hörande brunn skall utföras och bekostas av Vägförvaltningen i Malmöhus län mot en ersättning av 110:- kronor (hälften av kostnaden).

Malmö i september 1944.

Erik Alström

Statens e. lantbruksingenjör.

Bil. 15.

VÄGFÖRVALTNINGEN
I
MALMÖHUS LÄN

Dnr 2888-43/44.

Till Statens e. lantbruksingenjör Erik Alström,

Malmö.

Ang. "Dikningsföretaget Fjärestad nr 7 m.fl. av år 1944".

I anledning av Eder skrivelse den 13 september 1944 angående granskning av det av Eder översända utdraget om förslag till utlåtande beträf-

fande ovannämnda företag får vägförvaltningen anföra följande.

Enligt utlåtandet skola de två nya trummorna över vägen Mörarp-Vallåkra utföras av rör med 225 mm inre diameter. Emellertid anser sig vägförvaltningen icke kunna medgiva att trummorna utföras med mindre rör än 300 mm inre diameter.

Vidare skall vägförvaltningen enligt utlåtandet betala halva kostnaden för ifrågavarande trummor. Enär vägen är byggd före 1880 skall enligt vattenlagen hela kostnaden bestridas av företaget. Den omständigheten att vägen efter 1880 blivit breddad medför enligt vägförvaltningens åsikt ingen skyldighet för vägförvaltningen att deltaga med viss del av kostnaden.

Då emellertid nedläggandet av trummorna lämpligen bör verkställas genom vägförvaltningens försorg, erbjuder sig vägförvaltningen att åt företaget utföra trummorna för en kostnad av 285:- kronor för trumman vid sektionerna 62+40 och 62+48 och 210:- kronor för trumman vid sektionerna 58+55 och 58+47.

Malmö den 21 september 1944.

Vägförvaltningen i Malmöhus län

W. Mannerfelt

Simon Danielsson

Att sidorna 1-26 äro rätt avskrivna betygas å tjänstens vägnar: Erik Alström.

Originalprotokollet finnes i handlingar till dikningsföretaget "Tjärestad n:r 15 m.fl. av år 1944" i Tjärestads och Bårstöns socknar, Malmöhus län.

Bil. A.

Areal								Nuvarande värde			Blivande värde			Förbättringsvärde		
Åker		Äng och odlingsmark		Annan duglig mark		Impediment och högl. mark		pr har	pr ägofigur		pr har	pr ägofigur		pr har	pr ägofigur	
Har	ar	Har	ar	Har	ar	Har	ar	Kr.	Kr.	öre	Kr.	Kr.	öre	Kr.	Kr.	öre
7		8		9		10		11	12		13	14		15	16	

Värderingslängd
och
Hävdeförteckning

Hemmanstal	Registernummer	Littera å kartan	Socken, by och hemman	Delägares namn, hemvist m. m. samt ägobeskrivning	Ägofigurens nummer
1	2	3	4	5	6
			Fjärstads socken		
6 11/320	17 2		Fjärstad	Petter Hansson	
				Åker, mylla på lättlera	1
				" —"—	2
				Väg	3a
				Åker, mylla på lättlera	3b
				" —"—	4
				Vattenhåla	5
				Åker, mylla på lättlera	6
				" —"—	7
				" —"—	8
				" —"—	9
				" —"—	10
				" —"—	11
				" —"—	12
				" —"—	13
				" —"—	14
				Summa	
1/4	18 1		—"—	Sonja Boltenstern, ans: Per Andersson	
				Åker, mylla på lättlera	15
				" —"—	16
				" —"—	17
				" —"—	18
				" —"—	19
				" —"—	20
				" —"—	21
				Vattenhåla	22
				Åker mylla på lättlera	23
				Överföres	

PETTERSONSKA BOKTR. EFTR. SKARA

436996

Areal								Nuvarande värde			Blivande värde			Förbättringsvärde		
Åker		Äng och odlingsmark		Annan duglig mark		Impediment och högl. mark		pr har	pr ägofigur		pr har	pr ägofigur		pr har	pr ägofigur	
Har	ar	Har	ar	Har	ar	Har	ar	Kr.	Kr.	öre	Kr.	Kr.	öre	Kr.	Kr.	öre
7		8		9		10		11	12		13	14		15	16	
	10							2000	200	–	2400	240	–	400	40	–
	25							2000	500	–	2400	600	–	400	100	–
							05	–			–			–		
	10							2000	200	–	2400	240	–	400	40	–
	60							2000	1200	–	2400	1440	–	400	240	–
							03	–			–			–		
	94							1600	1504	–	2400	2256	–	800	752	–
	25							1600	400	–	2400	600	–	800	200	–
	27							2000	540	–	2400	648	–	400	108	–
	60							2000	1200	–	2400	1440	–	400	240	–
	18							1400	252	–	2400	432	–	1000	180	–
	3							1200	36	–	2400	72	–	1200	36	–
	11							1200	132	–	2400	264	–	1200	132	–
	50							1400	700	–	2400	1200	–	1000	500	–
	21							2000	420	–	2400	504	–	400	84	–
4	14						08		7284	–		9936	–		2652	–
	40							2000	800	–	2400	960	–	400	160	–
	30							2000	600	–	2400	720	–	400	120	–
	60							2000	1200	–	2400	1440	–	400	240	–
1	01							1500	1515	–	2400	2424	–	900	909	–
	19							2000	380	–	2400	456	–	400	76	–
	19							1500	285	–	2400	456	–	900	171	–
	22							1400	308	–	2400	528	–	1000	220	–
							04	–			–			–		
	23							1400	322	–	2400	552	–	1000	230	–
3	14						01		5410	–		7536	–		2126	–

Hemmanstal	Registernummer	Littera å kartan	Socken, by och hemman	Delägares namn, hemvist m. m. samt ägobeskrivning	Ägofigurens nummer
1	2	3	4	5	6
				Överfört	
				Åker, mylla på lättlera	24
				" —"—	25
				" —"—	26
				Summa	
avs	23' (ett hyg)		Fjärestad	Oskar Svensson	
				Tomt o trädgård, mylla på lättlera	27
				Summa	
avs.	18²		—"—	Anny Nilsson	
				Tomt o trädgård, mylla på lättlera	28
				Summa	
avs.	18⁸		—"—	Albert Johansson	
				Tomt o trädgård, mylla på lättlera	29
				Summa	
avs.	18³		—"—	August Pettersson	
			(Fridhem nr 1)	Tomt o trädgård, mylla på lättlera	30
				Summa	
3/8	22'		—"—	Lunds Domkyrka, arr. Per Andersson	
				Åker, mylla på lättlera	31
				Tomt o trädgård, mylla på "	32
				Summa	
3/96	7⁴⁶		—"—	Lonja Boltenstern, arr: Per Andersson	
				Åker, mylla på lättlera	33
				Summa	

PETTERSONSKA BOKTR. EFTR. SKARA

436996

Areal								Nuvarande värde			Blivande värde			Förbättringsvärde		
Åker		Äng och odlingsmark		Annan duglig mark		Impediment och högl. mark		pr har	pr ägofigur		pr har	pr ägofigur		pr har	pr ägofigur	
Har	ar	Har	ar	Har	ar	Har	ar	Kr.	Kr.	öre	Kr.	Kr.	öre	Kr.	Kr.	öre
7		8		9		10		11	12		13	14		15	16	
3	14						01		5410	–		7536	–		2126	–
	16							1400	224	–	2400	384	–	1000	160	–
	40							1400	560	–	2400	960	–	1000	400	–
	87							1500	1305	–	2400	2088	–	900	783	–
4	57						01		7499	–		10968	–		3469	–
	15							7500	1125	–	10000	1500	–	2500	375	–
	15								1125	–		1500	–		375	–
	05							7000	350	–	10000	500	–	3000	150	–
	05								350	–		500	–		150	–
	06.5							1400	91	–	2400	156	–	1000	65	–
	06.5								91	–		156	–		65	–
	12.5							7500	937	50	10000	1250	–	2500	312	50
	12.5								937	50		1250	–		312	50
	10							2000	200	–	2400	240	–	400	40	–
	04							6000	240	–	10000	400	–	4000	160	–
	14								440	–		640	–		200	–
	13							2000	260	–	2400	312	–	400	52	–
	13								260	–		312	–		52	–

Hemmanstal	Registernummer	Littera å kartan	Socken, by och hemman	Delägares namn, hemvist m. m. samt ägobeskrivning	Ägofigurens nummer
1	2	3	4	5	6
Avst.	7 51		Fjärestad	N. P. Zivertz Tomt o trädgård, mylla på lättlera Summa	34
avs.	7 44		—"—	Augusta Dahl Tomt o trädgård, mylla på lättlera Summa	35
avs.	7 43		—"—	Fjärestads församling Tomt o trädgård, mylla på lättlera Summa	36
avs.	7 38		—"—	Fjärestads församling Tomt o trädgård, mylla på lättlera Väg Summa	37 38
1/96	7 47		—"—	C. A. Persson Åker, mylla på lättlera Summa	39
avs.	7 37		—"—	C. A. Persson Tomt o trädgård, mylla på lättlera Summa	40
avs.	7 32		—"—	Rich. Blandford Tomt o trädgård, mylla på lättlera Summa	41
avs.	7 41		—"—	Rich. Blandford Åker, mylla på lättlera Summa	42

PETTERSONSKA BOKTR.EFTR. SKARA

436996

Areal								Nuvarande värde			Blivande värde			Förbättringsvärde		
Åker		Ång och odlingsmark		Annan duglig mark		Impediment och högl. mark		pr har	pr ägofigur		pr har	pr ägofigur		pr har	pr ägofigur	
Har	ar	Har	ar	Har	ar	Har	ar	Kr.	Kr.	öre	Kr.	Kr.	öre	Kr.	Kr.	öre
7		8		9		10		11	12		13	14		15	16	
	05							7000	350	–	10000	500	–	3000	150	–
	05								350	–		500	–		150	–
	04							7000	280	–	10000	400	–	3000	120	–
	04								280	–		400	–		120	–
	01							7000	70	–	10000	100	–	3000	30	–
	01								70	–		100	–		30	–
	06						02	6000 –	360	–	10000 –	600	–	4000 –	240	–
	06						02		360	–		600	–		240	–
	11							2000	220	–	2400	264	–	400	44	–
	11								220	–		264	–		44	–
	08							6000	480	–	10000	800	–	4000	320	–
	08								480	–		800	–		320	–
	09.5							6000	570	–	10000	950	–	4000	380	–
	09.5								570	–		950	–		380	–
	05							2000	100	–	2400	120	–	400	20	–
	05								100	–		120	–		20	–

Hemmanstal	Registernummer	Littera å kartan	Socken, by och hemman	Delägares namn, hemvist m. m. samt ägobeskrivning	Ägofigurens nummer
1	2	3	4	5	6
Abst.	752		Fjärestad	Fjärestads Skolstyrelse	
				Tomt, trädgård, mylla på lättleran	43
				Summa	
avs.	740		—"—	Gotton Trapp (upplåtet åt Petronella Bengtsson)	
				Väg	45
				Tomt, trädgård, mylla på lättleran	46
				Summa	
113/12578	724		—"—	Arthur Anderson	
				Åker, mylla på lättleran	47
				" —"—	48
				Summa	
113/12578	720		—"—	Arthur Anderson	
				Åker, mylla på lättleran	49
				" —"—	50
				Tomt, trädgård, mylla på lättleran	51
				Väg	52
				Summa	

Areal								Nuvarande värde			Blivande värde			Förbättringsvärde		
Åker		Äng och odlingsmark		Annan duglig mark		Impediment och högl. mark		pr har	pr ägofigur		pr har	pr ägofigur		pr har	pr ägofigur	
Har	ar	Har	ar	Har	ar	Har	ar	Kr.	Kr.	öre	Kr.	Kr.	öre	Kr.	Kr.	öre
7		8		9		10		11	12		13	14		15	16	
	08							6000	480	–	10000	800	–	4000	320	–
	08								480	–		800	–		320	–
							03	–			–			–		
	09.5							7000	665	–	10000	950	–	3000	285	–
	09.5						03		665	–		950	–		285	–
	34							2000	680	–	2400	816	–	400	136	–
	18							1600	288	–	2400	432	–	800	144	–
	52								968	–		1248	–		280	
	36							1600	576	–	2400	864	–	800	288	–
	32							2000	640	–	2400	768	–	400	128	–
	08							7000	560	–	10000	800	–	3000	240	–
							06	–			–			–		
	76						06		1776	–		2432	–		656	–

Hemmanstal	Registernummer	Littera å kartan	Socken, by och hemman	Delägares namn, hemvist m. m. samt ägobeskrivning	Ägofigurens nummer
1	2	3	4	5	6
			Fjärestads socken	Sammandrag	
61/320	17 2		Fjärestad	Petter Hansson	1-14
1/4	18 1		"	Sonja Boltenstern, arr: Per Andersson	15-26
avs.	23 1		"	Oskar Svensson	27
avs.	18 2		"	Amy Nilsson	28
avs.	18 8		"	Albert Johansson	29
avs.	18 3		"	August Pettersson	30
3/8	22 1		"	Lunds Domkyrka, arr: Per Andersson	31-32
3/96	7 46		"	Sonja Boltenstern, arr: Per Andersson	33
Avst.	7 51		"	N. P. Zivitz	34
avs.	7 44		"	Augusta Dahl	35
avs.	7 43		"	Fjärestads Församling	36
avs.	7 38		"	Dens.	37-38
1/96	7 47		"	C. A. Persson	39
avs.	7 37		"	Dens.	40
avs.	7 32		"	Rich. Blandford	41
avs.	7 41		"	Dens.	42
Avst.	7 52		"	Fjärestads Skolstyrelse	43
avs.	7 40		"	Gotton Trapp, innehavare: Petronella Bergtsson	45-46
113/12578	7 24		"	Arthur Andersson	47-48
113/12578	7 20		"	Dens.	49-52
				Summa	

Areal								Nuvarande värde			Blivande värde			Förbättringsvärde		
Åker		Äng och odlingsmark		Annan duglig mark		Impediment och högl. mark		pr har	pr ägofigur		pr har	pr ägofigur		pr har	pr ägofigur	
Har	ar	Har	ar	Har	ar	Har	ar	Kr.	Kr.	öre	Kr.	Kr.	öre	Kr.	Kr.	öre
7		8		9		10		11	12		13	14		15	16	
4	14						08		7284	-		9936	-		2652	-
4	57						01		7499	-		10968	-		3469	-
	15								1125	-		1500	-		375	-
	05								350	-		500	-		150	-
	06.5								91	-		156	-		65	-
	12.5								937	50		1250	-		312	50
	14								440	-		640	-		200	-
	13								260	-		312	-		52	-
	05								350	-		500	-		150	-
	04								280	-		400	-		120	-
	01								70	-		100	-		30	-
	06						02		360	-		600	-		240	-
	11								220	-		264	-		44	-
	08								480	-		800	-		320	-
	09.5								570	-		950	-		380	-
	05								100	-		120	-		20	-
	08								480	-		800	-		320	-
												48	-			
	09.5						03		665	-		950	-		285	-
	52								968	-		1248	-		280	-
	76						06		1776	-		2432	-		656	-
11	32						20		24305	50		34425	-		10120	50

Fjæstad den 28 sept. 1944.

Erik Olsson

Hakens e. Centralsingenjör.

Gösta Ellström Herman Nilsson

Gode man

Hemmanstal	Registernummer	Littera å kartan	Socken, by och hemman	Delägares namn, hemvist m. m. samt ägobeskrivning	Ägofigurens nummer
1	2	3	4	5	6

Kostnadsförslag

Bil. B.

Läge	Längd m.	Arbete, jordmån m. m.	Antal	à pris	Kostnad Kr.	Kostnad öre	Kostnad Kr.	Kostnad öre	Summa Kr.	Summa öre
1	2	3	4	5	6		7		8	
					Beräknad timlön				kr. 1,50.	
		Dikessträckan A-B								
50-51+66	166	Inköp av 12" cementrör m	166	4:50	747	-				
		Schaktning, stämpling, rör-								
		läggning och höljning m	166	3:50	581	-				
51+66-54+ +5	239	Inköp av 12" cementrör m	239	4:50	1075	50				
		Schaktning, stämpling, rör-								
		läggning och höljning m	239	3:25	776	75	3180	25		
Tills.	405	meter								
Ommurning	av rörutlopp vid 50				100	-				
Brunnar	med 24" inre diameter, kopplingar									
m.m. vid	50+86, 51+34, 51+66, 53 och 54+5	st.	5	60:-	300	-	400	-		
För oförutsedda fall, arbetsledning m.m.										
tillägges	c:a 15 % med						469	75	4050	-
		Dikessträckan B-C								
54+5-56+6	201	Inköp av 9" cementrör m	201	3:-	603	-				
		Schaktning, stämpling, rör-								
		läggning och höljning m	201	2:50	502	50	1105	50		
Tills.	201	meter								
Brunnar	med 24" inre diameter, kopplingar									
m.m. vid	54+36, 54+68 och 56+6	st.	3	60:-	180	-	180	-		
För oförutsedda fall, arbetsledning m.m.										
Tillägges	c:a 15 % med						214	50	1500	-

Läge	Längd m.	Arbete, jordmån m. m.	Antal	à pris	Kostnad Kr.	Kostnad öre	Kostnad Kr.	Kostnad öre	Summa Kr.	Summa öre
1	2	3	4	5	6		7		8	
		Dikessträckan C-D-E								
56+6-57+1	95	Inköp av 8" cementrör m	95	2:75	261	25				
		Schaktning, stämpling, rörläggning och höljning m	95	2:-	190	-	451	25		
Tills.	95	meter								
Brunn med 24" inre diameter, kopplingar m.m. vid	56+50	st.	1	60:-	60	-	60	-		
För oförutsedda fall, arbetsledning m.m. tillägges c:a 15 % med							88	75	600	-
		Dikessträckan C-Ca-Cb								
60-62+40	240	Inköp av 9" cementrör m	240	3:-	720	-				
		Schaktning, stämpling, rörläggning och höljning m	240	2:75	660	-				
62+40-62++48	8	Läggning av ny trumma genom allmänna vägen Mörarp-Valläkra. Arbetet skall utföras av Vägförvaltningen i Malmöhus län, som därvid äger beakta, dels att trumman ej får utföras av mindre rör än 9", dels att trummans inre underkant skall ligga på höjden +8.24 m på nerströmssidan och på höjden +8.25 m på uppströmssidan mot en ersättning av			165	-				
62+48-63++2	54	Inköp av 6" cementrör m	54	1:80	97	20				
		Schaktning, stämpling, rör-								
Överf.	302	meter Överföres			1642	20				

Läge	Längd m.	Arbete, jordmån m. m.	Antal	à pris	Kostnad Kr.	Kostnad öre	Kostnad Kr.	Kostnad öre	Summa Kr.	Summa öre
1	2	3	4	5	6		7		8	
Överf.	302	meter Överfört			1642	20				
		läggning och höljning m	54	2:-	108	-	1750	20		
Tills.	302	meter								
Anslutningsbrunnar med 24" inre diameter										
för den nya vägtrumman skall utföras av										
Vägförvaltningen i Malmöhus län mot en										
ersättning av		st.	2	60:-	120	-				
Brunnar med 24" inre diameter,kopplingar										
m.m. vid 61+43 och 63+2		st.	2	60:-	120	-	240	-		
För oförutsedda fall, arbetsledning m.m.										
tillägges c:a 15 % med							309	80	2300	-
		Dikessträckan D-Da								
70-70+50	50	Inköp av 6" cementrör m	50	1:80	90	-				
		Schaktning,stämpling,rör-								
		läggning och höljning m	50	2:-	100	-	190	-		
Tills.	50	meter								
Brunn med 24" inre diameter,kopplingar										
m.m. vid 70+50		st.	1	60:-	60	-	60	-		
För oförutsedda fall, arbetsledning m.m.										
tillägges c:a 15 % med							50	-	300	-
		Dikessträckan Ca-Cc								
58+55-58+ +47	8	Läggning av ny trumma ge-								
Överf.	8									

Läge	Längd m.	Arbete, jordmån m. m.	Antal	à pris	Kostnad Kr.	Kostnad öre	Kostnad Kr.	Kostnad öre	Summa Kr.	Summa öre
1	2	3	4	5	6		7		8	
Överfört	8									
		nom allmänna vägen Mörarp-Valläkra. Arbetet skall utföras av Vägförvaltningen i Malmöhus län, som därvid äger beakta, dels att trumman ej får utföras av mindre rör än 9", dels att trummans inre underkant skall ligga på höjden +8.47 m på nerströmssidan och på höjden +8.50 m på uppströmssidan mot en ersättning av			150	-				
58+47-57+ +83	64	Inköp av 6" cementrör m	64	1:80	115	20				
		Schaktning, stämpling, rörläggning och höljning m	64	4:-	256	-	521	20		
Tills.	72	meter								
		Anslutningsbrunn med 24" inre diameter vid 58+47 för den nya vägtrumman skall utföras av Vägförvaltningen i Malmöhus län mot en ersättning av			60	-				
		Brunnar med 24" inre diameter, kopplingar m.m. vid 58+14 och 57+83 st.	2	60:-	120	-	180	-		
		För oförutsedda fall, arbetsledning m.m. tillägges c:a 15 % med					98	80	800	-
		Sammanställning								
	405	Dikessträckan A-B					4050	-		
Överföres	405	Överföres					4050	-		

Läge	Längd m.	Arbete, jordmån m. m.	Antal	à pris	Kostnad Kr.	Kostnad öre	Kostnad Kr.	Kostnad öre	Summa Kr.	Summa öre
1	2	3	4	5	6		7		8	
Överfört	405	Överfört					4050	-		
	201	Dikessträckan B-C					1500	-		
	95	" C-D-E					600	-		
	302	" C-Ca-Cb					2300	-		
	50	" D-Da					300	-		
	72	" Ca-Cc					800	-		
Tills.	1125 meter				Summa		9550	-		

Fjärestad den 28 september 1944.

Erik Ahlström

Statens e. lantbruksingenjör.

Läge	Längd m.	Arbete, jordmån m. m.	Antal	à pris	Kostnad		Kostnad		Summa	
					Kr.	öre	Kr.	öre	Kr.	öre
1	2	3	4	5	6		7		8	

PETTERSONSKA BOKTR. EFTR.
SKARA

Bil. C.

Arbetsbeskrivning

Läge	Längd	Djup	Botten-bredd	Dag-bredd	Sido-lutning	Botten-höjd och lutning		Anmärkningar
	Meter							
1	2	3	4	5	6	7	8	9
					Dikessträckan A-B			
50	-	1.34				3.50		12" cementrör mellan 50 och
+50	50	1.67						54+5.
51	50	1.83				5:1000		
+50	50	1.52						Fixpkt. Vågrät järndubb på
+66	16	-				4.33		södra långsidan av loglänga
+66	-	-				4.40		till fastigheten Fjärestad
52	34	1.45						17²; belägen å höjden +6.76 m.
+50	50	1.66						
53	50	1.66				3:1000		
+50	50	1.60						
54	50	1.29						
+5	5					5.12		
Tills.	405 meter							
					Dikessträckan B-C			
54+5	-	-				5.17		9" cementrör mellan 54+5 och
+50	45	1.41				24:1000		56+6.
+68	18	-				6.68		
+68	-	-				6.70		
55	32	1.65						
+50	50	1.62				8:1000		
56	50	1.33						
+6	6	-				7.80		
Tills.	201 meter							

Läge	Längd	Djup	Botten-bredd	Dag-bredd	Sido-lutning	Botten-höjd och lutning		Anmärkningar
	Meter							
1	2	3	4	5	6	7	8	9
					Dikessträckan C-D-E			
56+6	-	-						8" cementrör mellan 56+6 och
+50	44	1.30						57+1.
57+1	51	1.46						
Tills.	95	meter						
					Dikessträckan C-Ca			
60	-	1.30				7.80		9" cementrör mellan 60 och
+50	50	1.65						61+43.
61	50	1.67				2:1000		
+43	43	-				8.09		Fixpkt. Vågrät järndubb i gju-
Tills.	143	meter						ten betongtrappa å fastigheten
								Fjärestad 7^{32}.
					Dikessträckan Ca-Cb			
61+43	-	-				8.14		9" cementrör mellan 61+43 och
+50	7	1.76						62+40
62	50	1.60				1:1000		
+40	40	-				8.24		9" cementrör mellan 62+40 och
+48	8	1.62				8.25		62+48.
+48	-	1.57				8.30		6" cementrör mellan 62+48 och
63+2	54	1.34				8.35		63+2.
Tills.	159	meter						

426611

PETTERSONSKA BOKTR.EFTR. SKARA

Läge	Längd	Djup	Botten-bredd	Dag-bredd	Sido-lutning	Botten-höjd och lutning		Anmärkningar
	Meter							
1	2	3	4	5	6	7	8	9
				Dikessträckan Ca-Cc				
58+55	-	-				8.47		9" cementrör mellan 58+55 och
+47	8	1.68				8.50		58+47.
+47	-	1.47				8.71		6" cementrör mellan 58+47 och
58	47	1.70				4:1000		57+83.
57+83	17	-				8.97		
Tills.	72	meter						
				Dikessträckan D-Da				
70	-	1.25				8.35		6" cementrör mellan 70 och
+50	50	1.14				8.40		70+50.
Tills.	50	meter						
				Sammanställning				
	405	Dikessträckan		A-B				
	201		"	B-C				
	95		"	C-D-E				
	143		"	C-Ca				
	159		"	Ca-Cb				
	72		"	Ca-Cc				
	50		"	D-Da				
Tills.	1125	meter						

Läge	Längd	Djup	Botten-bredd	Dag-bredd	Sido-lutning	Botten-höjd och lutning		Anmärkningar
	Meter							
1	2	3	4	5	6	7	8	9

Vid arbetets utförande är i övrigt att iakttaga:

1) Sten, som ligger hindrande i vägen för rörledning, skall upptagas.

2) Inga rör få nedläggas förrän de blivit godkända av vederbörande lantbruksingenjör eller av den, han i sitt ställe förordnar.

3) Rörledning får ej täckas, förrän den blivit godkänd av vederbörande lantbruksingenjör eller av den, han i sitt ställe förordnar.

4) Rörledning skall efter sådant godkännande omedelbart höljas till 0.6 m djup, räknat från ledningens överkant.

5) Sådan höljning skall utföras genom påfyllning av ur rörgraven uppschaktade jordmassor och, om dessa massor ej äro tillräckliga, genom nerschaktning från sidorna.

6) Samtliga ur rörgraven uppschaktade massor skola återfyllas.

7) Fyllningen skall packas väl särskilt under och på bägge sidor om rörsträngen samt stötas väl, så att framtida sättningar i möjligaste mån förhindras.

8) Fyllningen får ej innehålla sten.

9) Enskilda rörrännor, som utmynna intill en brunn, skola av entreprenören kostnadsfritt kopplas i brunnen, därest jordägaren eller arrendatorn tillhandahåller för sådan koppling erforderliga rör.

10) Koppling av sådana rörrännor, som utmynna på längre avstånd från brunnarna, skola, därest jordägaren eller arrendatorn därom gör framställning, utföras av entreprenören men bekostas av jordägaren eller arrendatorn.

426611

PETTERSONSKA BOKTR.EFTR. SKARA

11) Samtliga brunnar skola försänkas 0.5 m räknat från utloppsrörets underkant, såmt förses med hållbart lock av armerad betong.

12) Brunnar med 24" inre diameter skola helt utföras av betongrör.

13) I brunnsväggarna skola upptagas hål i tillräckligt antal, så att dagvattnet obehindrat kan inrinna i brunnarna. För koppling av blivande täckdiken skola dessutom i brunnarna på lämpliga höjder inkopplas minst 3 st. 4" tegelrör eller det större antal rör, som betingas av förhandenvarande förhållanden.

14) Samtliga brunnar skola uppdragas till 0.30 m höjd över markytan.

15) Samtliga brunnar skola grundläggas på fast underlag, förses med botten av betong samt omskolas med sten och grovt grus.

16) Bottnen skall vara igjuten i den understa brunnsringen, innan denna nedsättes, därest detta ej medför särskilda svårigheter vid brunnens byggande. I sådant fall skall bottnen igjutas, sedan nedersta brunnsringen färdigställts eller ock skall bottnen sättas på underlag av 3" plank.

17) Kopplingarna i brunnarna skola vara ordentligt utförda och de kopplade rören sammanfogade med brunnsväggen medelst cementrör.

18) Vattnet i avloppen får under den tid, då arbete pågår, uppdämmas och regleras i den omfattning, som erfordras för arbetets ändamålsenliga utförande, dock icke så att skada uppstår. Vattenståndet får sålunda ej uppdämmas till sådan höjd, att omgivande marker skadas och ej heller så, att vattenbrist uppkommer nedanför uppdämningen. Efter uppdämningen skall vattenståndet nedsänkas med försiktighet, så att skada ej uppkommer.

19) Vederbörande lantbruksingenjör äger meddela de särskilda föreskrifter, som erfordras, därest det under arbetets utförande visar sig nödvändigt att förstärka grunden för vissa täckta dikessträckor med till dem hörande brunnar. Blivande entreprenör är skyldig att omedelbart underrätta vederbörande lantbruksingenjör för den händelse grundförstärkning erfordras.

Fjärestad den 28 september 1944.

Erik Olsson

Statens e. lantbruksingenjör.

Bil. D.

Utlåtande, avgivet vid syneförrättning angående torrläggning av marker till Fjärestad nr 7 m.fl. hemman i Fjärestads socken, Malmöhus län.

Mom. 1. Förordnande m.m.

Genom länsstyrelsens resolution den 29 juli 1944 förordnades undertecknad, förrättningsman, att handlägga syneförrättning enligt vattenlagen angående torrläggning av marker till Fjärestad nr 15 m.fl. hemman i Fjärestads socken, Malmöhus län. Laga hinder har ej anmälts mot förrättningens handläggande eller det avsedda dikningsföretagets utförande, ej heller har sådant hinder av synemännen kunnat utrönas. Det planerade dikningsföretaget avser "dikning", varför syneförrättningen handlagts enligt de bestämmelser i vattenlagen, som gälla för sådant företag. Dikningsföretaget berör marker tillhörande Fjärestad n:ris 7, 15, 17, 18, 22 och 23 i Fjärestads socken.

Mom. 2. Dikningsföretagets läge, omfattning, planläggning m.m.

Dikningsföretaget, som tillhör Rååns nederbördsområde nr 94, ligger c:a 1 km NO om Fjärestads kyrka. På hithörande översiktskarta har dikningsområdet utmärkts med gul färg.

På grund av yrkande i § 7 i syneförrättningsprotokollet har den ursprungliga förrättningen uppdelats i två skilda företag.

De marker, om vilkas torrläggning det är fråga, avvattnas nu genom täckta rörledningar. Rörledningarna ha emellertid ej utförts med erforderliga dimensioner och lagts på tillräckligt djup, varför vissa av de mar-

ker, vilka för sin torrläggning äro beroende av desamma, nu besväras av vatten. Förrättningsmannen har därför på sökandenas begäran upprättat förslag till utförande av nya avlopp (dikessträckorna A-B, B-C, C-D, D-E, C-Ca, Ca-Cb, Ca-Cc och D-Da) till det djup och med de dimensioner i övrigt, som erfordras för ändamålsenlig torrläggning av de vattenskadade markerna. Enligt förrättningsmannens förslag, vilket närmare framgår av förslagshandlingarna och ritningarna, skall för det gemensamma dikningsföretaget dikessträckorna A-B, B-C, C-D, D-E, C-Ca, Ca-Cb, Ca-Cc och D-Da utföras.

För samtliga dikessträckor hava profilritningar upprättats. Ritningarna angiva de olika dikessträckornas djup och övriga dimensioner ävensom läget för de brunnar, som skola utföras. För brunnarna hava särskilda typritningar upprättats. De olika dikessträckornas lägen på marken markeras på hithörande plankarta av röda heldragna linjer för täckta avlopp. Läget för brunnar har utmärkts med röda ringar.

Vid bestämmandet av de olika dikessträckornas dimensioner har förrättningsmannen tagit hänsyn till såväl nederbördsområdets storlek och topografi samt avrinningen från detsamma som ock till förhandenvarande fallförhållanden. Nederbördsområdet har fastställts dels genom särskilda undersökningar på marken, dels med ledning av Ekonomiska kartverkets kartor över trakten. Storleken av de områden, som avvattnas till de olika dikessträckorna, framgår av profilritningarna. Den vattenmängd, som skall kunna avbördas, har beräknats med ledning av nederbördsområdets omfattning och under antagande, att avrinningen vid normala flöden uppgår till högst 1.6 liter per sekund och hektar.

Förrättningsmannen får i detta sammanhang påpeka, att risk föreffinnes för översvämningar vid häftigare flöden.

Samtliga de marker, vilka enligt synemännens åsikt beredas båtnad i form av ökad alstringsförmåga, därest det nu planerade dikningsföretaget kommer till utförande, hava kartlagts på hithörande plankarta. Hela området har nivåavvägts.

Mom. 3. Broar och trummor.

Allmänna vägar.

Mellan sektionerna 62+40 och 62+48 av sträckan Ca-Cb korsar det nya avloppet allmänna vägen Mörarp-Vallåkra. I korsningspunkten finnes ingen trumma. Vägbanan ligger på höjden +10.15 m och lägsta marken uppströms på höjden +9.60 m. Den nya trumman skall utföras av vägrör av standardtyp med minst 225 mm (9") inre diameter och i övrigt enligt de anvisningar, som finnas i Kungl. Väg- och Vattenbyggnadsstyrelsens "Normalsektioner för vägar av år 1938". Trummans inre underkant skall vid nerströmssidan eller sektionen 62+40 ligga på höjden +8.24 m och vid uppströmssidan eller sektionen 62+48 på höjden +8.25 m. Vid trummans ändpunkter skola anordnas kopplings- eller anslutningsbrunnar. Dessa skola utföras av 600 mm (24") betongrör, med 500 mm slamrum, grundläggas på fast underlag samt omskolas med sten och grovt grus. I brunnarna skola förutom rörledningen för det nya avloppet inkopplas minst 3 st. 100 mm rör, så att vägvatten samt dagvatten och dräneringsvatten från angränsande marker obehindrat kan inledas i brunnen. Den nya trumman med till densamma hörande brunnar skall utföras och bekostas av Vägförvaltningen i Malmöhus län mot en ersättning av 285:- kronor.

Mellan sektionerna 61+43=58+55 och 58+47 av sträckan Ca-Cc korsar det nya avloppet allmänna vägen Mörarp-Vallåkra. I korsningspunkten finnes ingen trumma. Vägbanan ligger på höjden +10.20 m och lägsta marken uppströms på höjden +10.- m. Den nya trumman skall utföras av vägrör av standardtyp med minst 225/(9") mm/ inre diameter och i övrigt enligt de anvisningar, som finnas i Kungl. Väg- och Vattenbyggnadsstyrelsens "Normalsektioner för vägar av år 1938". Trummans inre underkant skall vid nerströmssidan eller sektionen 58+55 ligga på höjden +8.47 m och vid uppströmssidan eller sektionen 58+47 på höjden +8.50 m. Vid trummans övre ändpunkt skall anordnas kopplings- eller anslutningsbrunn. Denna skall utföras av 600 mm (24") betongrör, med 500 mm slamrum, grundläggas på fast underlag samt omskolas med sten och grovt grus. I trumman skall förutom rörledningen för det nya avloppet inkopplas minst 3 st. 100 mm rör, så att vägvatten samt dagvatten och dräneringsvatten från angränsande marker obehindrat kan inledas i trumman. Den nya trumman med till densamma hörande brunn skall utföras och bekostas av Vägförvaltningen i Malmöhus län mot en ersättning av 210:- kronor.

Enskilda vägar.

Avloppet korsar på ett flertal ställen enskilda ägovägar och brukningsvägar. Då de nya dikessträckorna på dessa ställen skola utföras som täckta ledningar, erfordras emellertid inga nya trummor i korsningspunkterna. Det skall dock åligga dikningsföretaget att återställa vägarna i fullgott skick, så snart avlopp upptagits genom dem.

Mom. 4. Ersättningar.

För skada å växande gröda, som uppkommer vid utförandet av de nya

dikessträckorna, skall ersättning utgivas. Kan överenskommelse därom ej träffas mellan vederbörande jordägare eller arrendator och företagets styrelse, skall ersättningsbeloppets storlek bestämmas av vederbörande lantbruksingenjör eller den, han i sitt ställe förordnar.

Beträffande sådan genom dikningsföretagets utförande möjligen uppkommande skada, som ej av synemännen förutsetts, hänvisas till bestämmelserna i 7 kap. 57 § vattenlagen.

Mom. 5. Kostnader.

Förrättningsmännen har beräknat kostnaderna för de dikessträckor, som skola utföras för det gemensamma dikningsföretaget till 9.550:- kronor. Kostnadsförslaget har bilagts förrättningshandlingarna som Bil. B.

Mom. 6. Båtnadsuppskattning och kostnadsfördelning.

Överenskommelse har ej träffats angående kostnadernas fördelning, varför synemännen uppskattat den båtnad, som genom företagets utförande beredas de i dikningsföretaget ingående markerna. Vid uppskattning av båtnaden hava synemännen följt föreskrifterna i 10 kap. 60 § vattenlagen och alltså värderat markerna dels efter företagets genomförande, dels i nuvarande vattenskadat skick. Vid värderingen har hänsyn tagits såväl till jordens godhet samt till de blivande och nuvarande torrläggningsförhållandena som ock till i orten gängse priser å fullt torrlagd jord av förhandenvarande beskaffenhet. Skillnaden mellan blivande och nuvarande värden motsvarar de båtnadsvärden, som skola ligga till grund för kostnadernas fördelning. Resultatet av värderingen och båtnadsuppskattningen återfinnas i värderingslängden Bil. A, som även utgör hävdeförteckning för de i dikningssamfälligheten ingående markerna.

Båtnad av annat slag än jordförbättring - höjning av alstringsförmågan - förekommer ej vid detta företag. 2

Hela dikningssamfälligheten har behandlats såsom en enda avdelning. Kostnaderna skola därför utan jämkning fördelas de olika fastigheterna emellan i direkt förhållande till båtnadsvärdena.

Kostnaderna för fullständig torrläggning av dikningssamfälligheten hava av förrättningsmannen beräknats till 9.550:- kronor och den därvid uppkommande båtnaden av synemännen värderats till 10.120:50 kronor. Dikningssamfällighetens relativa kostnadstal beräknas alltså till 9.550 :10.120:50= = 0.943629.

Särskild kostnadsfördelningslängd har upprättats och bifogas detta utlåtande (Bil. Da). I kolumn 15 av längden angives varje delägares och fastighets andel i de beräknade kostnaderna för dikningsföretagets utförande och i kolumn 16 de procenttal, efter vilka samtliga verkliga kostnader för företagets utförande och framtida underhåll skola fördelas. Delägare, som ej är sökande till denna syneförrättning och ej heller är likställd med sökande, är med det undantag dock, varom stadgas i 10 kap. 80 § vattenlagen, icke skyldig att till kostnaderna för företagets utförande tillskjuta större belopp än som svarar mot värdet av den för hans egendom uppskattade båtnaden eller jordförbättringen. Vilka delägare, som äro att anse som sökande, angivas i kolumn 5 av kostnadsfördelningslängden med förkortningen "sök". Sådana omständigheter, som omförmälas i 7 kap. 25-26 och 28-30 §§ vattenlagen, föreligga ej vid detta dikningsföretag.

Kostnaderna för denna syneförrättning skola enligt bestämmelserna i 10 kap. 30 och 79 §§ vattenlagen omedelbart av sökandena förskjutas. Kom-

mer företaget till utförande, skola förrättningskostnaderna fördelas mellan samtliga delägare och gäldas med de belopp, som finnas angivna i kolumn 17 av kostnadsfördelningslängden.

Mom. 7. Dikningsföretagets utförande.

Då det av verkställda utredningar och beräkningar framgått, att det planerade dikningsföretaget är ekonomiskt lönande, finna synemännen skäligt tillstyrka att det kommer till utförande. Företaget skall alltså, därest sökandena vilja fullfölja detsamma, utföras i överensstämmelse med av förrättningsmannen upprättat förslag och med beaktande jämväl av de närmare bestämmelser, som framgå av detta utlåtande. Arbetet får påbörjas så snart denna syneförrättning tagit åt sig laga kraft. Företaget skall vara färdigställt inom 10 år efter det syneförrättningen fastställts. Angående förlängd arbetstid hänvisas till bestämmelserna i 7 kap. 58 § vattenlagen.

Utöver vad som föreskrives i arbetsbeskrivningen (Bil. C) är vid företagets utförande följande att iakttaga:

1/ Arbetet skall utlämnas på entreprenad på de villkor, som äro för delägarne mest gynnsamma och betryggande.

2/ Arbetet skall anmälas till Riksförsäkringsanstaltens ombud i orten eller till annan lämplig försäkringsanstalt, innan detsamma påbörjas.

3/ Sådan anmälan erfordras dock ej för den händelse blivande entreprenör är att anse som sådan arbetsgivare, som själv äger ombesörja försäkring av honom anställda arbetare.

4/ De olika dikessträckorna skola följa på marken utstakade och på plankartan närmare angivna sträckningar.

5/ Under arbetets gång får vattnet uppdämmas, dock icke så, att växande

gröda eller annan egendom skadas.

6/ Samtliga cementrör skola vara av fullgod beskaffenhet, fria från gjutfel och frostskador samt fylla de fordringar på täthet, som finnas närmare angivna i Svenska Kommunaltekniska Föreningens normalbestämmelser för leverans och provning av betongrör. Rören skola, innan brott uppstår, vid yttre tryck kunna tåla följande belastningar per cm av rörets längd; 12" 16 kg samt 9", 8" och 6" 15 kg.

7/ På profilritningarna angivna höjdlägen för bottenlinjerna, vilka uträknats i förhållande till jämförelseplan och fixpunkter, skola gälla före på förslagsritningarna och i arbetsbeskrivningen Bil. C. angivna djupsiffror.

8/ Fixpunkter hava utsatts till ledning vid arbetets utförande och dikningsföretagets framtida underhåll. Deras lägen i plan och profil framgå närmare av förslagshandlingarna och arbetsbeskrivningen (Bil. C).

9/ Fixpunkterna äro lagligen skyddade och få alltså ej övertäckas, borttagas eller på annat sätt förstöras. Vill jordägare borttaga fixpunkt, skall han därom göra anmälan till vederbörande lantbruksingenjör, som då låter avväga annan lämplig fixpunkt. Kostnaderna för lantbruksingenjörens i sådant hänseende företagna förrättning gäldas av dikningsföretaget.

Kommer företaget att understödjas av statsmedel, skola de särskilda bestämmelser, som eventuellt kunna bliva föreskrivna som villkor för statsunderstödets beviljande, vara för samtliga delägare bindande.

Mom. 8. Dikningsföretagets avsyning.

Sedan företaget blivit utfört, skall detsamma jämlikt bestämmelserna i 13 kap. 1 § vattenlagen avsynas av vederbörande lantbruksingenjör eller av den, som han i sitt ställe förordnar. Företaget skall anses fullbordat, då avsyningsförrättaren överlämnat bevis om godkännande eller, för den händelse att företaget blivit understött med statsmedel, när vederbörande myndighet godkänt detsamma.

Mom. 9. Dikningsföretagets framtida underhåll.

Kostnaderna för företagets framtida underhåll skola fördelas på samma sätt som kostnaderna för företagets första utförande eller efter de fördelningstal, som finnas närmare angivna i kolumn 16 av kostnadsfördelningslängden Bil. Da. Varje delägare är berättigad påfordra att de dikessträckor av vilka han är beroende, alltid hållas i fullgott skick. Gör någon sig skyldig till skadegörelse på de olika dikessträckorna med till dem hörande anläggningar, och botar han ej efter tillsägelse omedelbart skadan, äger ordföranden i företagets styrelse eller också den, som lider men av skadegörelsen, att vid vederbörande häradsrätt föra talan mot den försumlige. Enskilda dräneringsledningar få tillkopplas endast i de brunnar, som utförts. Kloakvatten får tilledas först sedan det blivit i erforderlig grad renat.

Mom. 10. Organisation m.m.

För handhavande av dikningsföretagets angelägenheter skola delägarne utse en styrelse, bestående av tre ledamöter, av vilka en skall vara ordförande och verkställande ledamot. Styrelsen är beslutför, då två ledamöter äro närvarande och om beslutet ense.

Styrelsen åligger:

att ombesörja företagets utförande samt kontrollera entreprenörens arbete - i den mån så finnes erforderligt med biträde av sakkunnig person,

att i mån av behov verkställa utdebiteringar på sätt närmare stadgas i 3 kap. 20 § vattenlagen,

att över inkomster och utgifter föra fullständiga och med verifikationer försedda räkenskaper, vilka skola avslutas per kalenderår och därefter framläggas för delägarnas hörande och godkännande vid allmänt sammanträde,

att tillse att samtliga dikessträckor alltid hållas i fullgott skick samt ombesörja rensnings- och underhållsarbeten,

att för sistnämnda ändamål och då så eljest kan finnas nödigt kalla delägarne till sammanträde i den ordning, som föreskrives i 7 kap. 64 § vattenlagen,

att vid alla sammanträden föra protokoll, vilket skall vara för delägarne tillgängligt senast 14 dagar efter sammanträdet,

att i övrigt vidtaga alla de åtgärder, som kunna finnas nödiga för företagets ändamålsenliga utförande och underhåll samt därvid beakta och följa de bestämmelser, som angivas i 7 kap. 61-65 §§ vattenlagen.

Till dikningsföretaget hörande handlingar och ritningar skola förvaras av ordföranden i dikningsföretagets styrelse och hos honom hållas tillgängliga för envar, som vill granska dem eller taga avskrifter och kopior.

Företaget skall benämnas Dikningsföretaget "Fjärestad nr 7 m.fl. av år 1944". Mål, som beröra företaget, och som ej äro att hänföra till vattenmål, skola handläggas inför Luggude häradsrätt.

Domstolsavgift skall enligt bestämmelserna i 11 kap. 95 § vattenlagen utgå med 15:18 kronor. Avgiften skall av sökandena förskottsvis inbetalas till länsstyrelsen så snart denna syneförrättning vunnit laga kraft. Sedan företaget kommit till stånd, skall avgiften fördelas med 1 krona och 50 öre för tusen av förbättringsvärdet å vars och ens mark.

Mom. 11. Besvärshänvisning.

Den, som är missnöjd med åtgärd eller beslut under denna syneförrättning, eller som vill föra talan mot synemännens utlåtande, äger att inom sextio dagar härefter till Söderbygdens vattendomstol ingiva sina besvär i tre exemplar. I besvären skola fullständigt upptagas klagandens alla påståenden och skälen därtill och vid besvären kunna därjämte fogas de ytterligare handlingar, som klaganden vill åberopa till stöd för ändringssökandet.

Mom. 12. Verkställighet.

Då denna syneförrättning ej skall underställas vattendomstols prövning kommer detta utlåtande att gå i verkställighet i den ordning, som för laga kraft ägande dom är stadgad, för såvitt icke besvär anföres mot förrättningen inom den i mom. 11 här ovan angivna tiden.

Fjärestad den 28 september 1944.

Erik Olström

Statens e. lantbruksingenjör.

Gode män.

Förbättrings-värde	Beräknad andel i kostnaden för företagets avdelningar					Delaktighet i kostnaderna för				
						Arbetets utförande m. m.		Syneförrättningen		
Kronor						Beräknad kostnad kronor	Procent av verkl. kostnad	Kr.	öre	
9	10	11	12	13	14	15	16	17		18

Hemmanstal	Registernummer	Littera å kartan	Socken / Hemman och jordägare	Sökande och med dem likställda	Ägofigur	Markens uppskattade värde: Nuvarande värde Kronor	Markens uppskattade värde: Blivande värde Kronor
1	2	3	4	5	6	7	8
			Fjärestads socken				
8. 61/320	17 2	✓	Fjärestad; Petter Hansson	sök.	1-14	7284	9936
10. 1/4	18 1	✓	" Sonja Boltenstern, arr: Per Andersson	sök.	15-26	7499	10968
7. avs.	23 1	✓	" Oskar Svensson	sök.	27	1125	1500
9. avs.	18 2	✓	" Anny Nilsson		28	350	500
avs.	18 8		" Albert Johansson		29	91	156
1. avs.	18 3	✓	" August Petterson	sök.	30	937.50	1250
3/8	22 1		" Lunds Domkyrka, arr: Per Andersson	sök.	31-32	440	640
10. 3/96	7 46	✓	" Sonja Boltenstern, arr: Per Andersson	sök.	33	260	312
4. Avst.	7 51	✓	" N. P. Zivitz		34	350	500
5. avs.	7 44	✓	" Augusta Dahl		35	280	400
avs.	7 43		" Fjärestads Församling	sök.	36	70	100
avs.	7 38		" Dens.	sök.	37-38	360	600
3. 1/96	7 42	✓	" C. A. Persson		39	220	264
3. avs.	7 37	✓	" Dens.		40	480	800
2. avs.	7 32	✓	" Rich. Blandford	sök.	41	570	950
2. avs.	7 41	✓	" Dens.	sök.	42	100	120
Avst.	7 52		" Fjärestads Församling	sök.	43	480	800
avs.	7 40		" Gotton Trapp, inneh. Petronella Berghsson		45-46	665	950
6. 113/12578	7 24	✓	" Arthur Andersson	sök.	47-48	968	1248
113/12578	7 20	✓	" Dens.	sök.	49-52	1776	2432
						24305.50	34426

Förbättrings-värde	Beräknad andel i kostnaden för företagets avdelningar					Delaktighet i kostnaderna för				
	Rel. kostn.					Arbetets utförande m. m.		Synefördelningen		
Kronor	0943629					Beräknad kostnad kronor	Procent av verkl. kostnad	Kr.	öre	
9	10	11	12	13	14	15	16	17		18
2652	2502.50					2502.50	26.204	135	92	
3469	3273.45					3273.45	34.277	177	80	
375	353.86					353.86	3.705	19	22	
150	141.54					141.54	1.482	7	69	
65	61.34					61.34	0.642	3	33	(y')
312.50	294.88					294.88	3.088	16	02	
200	188.73					188.73	1.976	10	25	
52	49.07					49.07	0.514	2	67	y'
150	141.54					141.54	1.482	7	69	
120	113.24					113.24	1.186	6	15	
30	28.31					28.31	0.296	1	53	(y')
240	226.47					226.47	2.371	12	30	
44	41.52					41.52	0.435	2	26	y'
320	301.96					301.96	3.162	16	40	
380	358.58					358.58	3.755	19	48	
20	18.87					18.87	0.198	1	03	y'
320	301.96					301.96	3.162	16	40	
285	268.94					268.94	2.816	14	61	
280	264.22					264.22	2.767	14	35	
656	619.02					619.02	6.482	33	62	
10 120.50	9550.–					9550.–	100.–	518	72	

Hemmanstal	Registernummer	Littera å kartan	Socken Hemman och jordägare	Sökande och med dem likställda	Ägofigur	Markens uppskattade värde Nuvarande värde Kronor	Markens uppskattade värde Blivande värde Kronor
1	2	3	4	5	6	7	8

Tjärestad den 28 sept. 1944
Erik Alström
Statens e. Lantbruksingenjör.
Harald [illegible] Hemman & Nilsson

Gode mär

PETTERSONSKA BOKTR.EFTR
SKARA

ARVODESRÄKNING

för syneförrättning enligt vattenlagen angående dikningsföretaget "Tjärstad n:r 7 m.fl. av år 1944" i Tjärstad *socken av* Malmöhus *län, upprättad enligt nedanstående §§ i lantbruksingenjörstaxan av den 27 juni 1930.*

År	*Dato*	*Arbete*	*Antal*	*à kr*	*Kr*	*öre*	*Kr*	*öre*
1	2	3	4	5	6		7	
		Kallelser och kungörelser, § 5, st	22	0,50	11	–	11	–
		Ägomätning: *i skala 1:4000, §§ 6—10*						
		a) för mätningsområdets gränser enl. tariff I,						
		1) i åker, raklinje km		1,50				
		kroklinje „	2.4	3,00	7	20		
		i annan mark, raklinje „		3,00				
		kroklinje „		6,00				
		2) för strandsträckor utefter sjö o. vattendrag med bredd över 15 m						
		i åker, raklinje km		3,00				
		kroklinje „		5,00				
		i annan mark, raklinje „		5,00				
		kroklinje „		11,00				
		3) för strandsträckor utefter mindre vattendrag, bredd 10—15 meter						
		i åker, raklinje „		1,00				
		kroklinje „		2,00				
		i annan mark, raklinje „		2,00				
		kroklinje „		5,00				
		b) för mätningsområdets olika ägoslag, ägofigurer och areal enligt tariff II						
		åker, medelareal 0.22 *ha* st	52	0.17	8	84		
		ha	11.32	1.06	12	–		
		äng och odlingsmark, medelareal ha st						
		ha						
		annan mark och impediment, medelareal ha st						
		ha						
		c) för vattenavlopp enl. tariff III med en medelbredd av >15, 10—15, <10 m						
		i åker o. d., raklinje km						
		kroklinje „	0.2	5.–	1	–		
		i annan mark, raklinje „						
		kroklinje „						
		Tillägg för mätning i skala 1:						
		d) för textning, skala o. d., 1:sta regalarket bladet			4	–		
		övriga regalark blad st						
		Överföres			33	04	11	–

1	2	3	4	5	6	7
		Överfört			33 04	11 —
	26/4 5/5 8/5	***Avvägning.***				
1944		*a) avvägning, längdmätning o.d., § 46 mom. 4* ..... *dagar*	2 1/4	12,00	27 —	
		b) ytavvägning, § 11, mom. 1, tariff IV				
		i öppen mark, medelantal 74 *punkter pr ha* ..... *ha*	11.32	0.50	5 66	
		avvägda punkter ..... *st*	165	0.03	4 95	
		i annan mark, medelantal ..... *punkter pr ha* ..... *ha*				
		avvägda punkter ..... *st*				
		c) begränsningskurva, § 11, mom. 2:				
		i öppen mark ..... *km*	2.4	2,00	4 80	
		i annan mark ..... *„*		5,00		75 45
		Arealuträkning, *§ 13, tariff V, medelareal* 0.22 *ha,* ..... *st*	52	0.05	2 60	
		ha	11.32	0.10	1 13	3 73
		Ägobeskrivning, *§ 14, ägofigurer* ..... *st*	52	0,04	2 08	2 08
		Markvärdering:				
	20/8	*a) uppskattning och värdering, § 46 mom. 5* ..... *dagar*	1/2	12,00	6 —	
		b) gradtabell eller kurva, § 16, mom. 1:				
		för första kilometern av avlopps längd ..... *km*			4 —	
		för övriga kilometer ..... *st*		1,50		
		c) uträkning därmed av värde pr ytenhet, § 16, mom. 2, värdetal „	104	0,06	6 24	
		d) uträkning av förbättring eller försämring, § 17, ägofigurer „	52	0,12	6 24	22 48
		Längdprofil, *§ 19, längdskala 1:* 4000				
		a) uppritning enl. tariff VI, 1) endast markyta ..... *km*	1.35	3.-	4 05	
		2) befintligt avlopp eller vall ..... *„*				4 05
		Tvärsektioner, *§§ 21 och 22, i skala 1:100,*				
		vid uppritning av endast befintlig eller ny sektion ..... *st*				
		..... *„*				
		vid uppritning av såväl befintlig som ny sektion ..... *„*				
		..... *„*				
		..... *„*				
		Antal blad med profil- och sektionsritningar ..... *„*	1	3,00	3 —	3 —
		Hydrografisk utredning, *§§ 23 och 48, grundbelopp*			2 —	
6/5		Rekognosering av nederbördsområden	1/2	12:-	6 —	
		för vattenområdets areal ..... *km²*		0,02		
27/5		Inritn. på karta av nederbördsomr. m.m.				
		dagar	1/2	12,00	6 —	14 —
		Inköp av ekonomiskt kartblad			1 75	1 75
		Dimensionsberäkning, *§ 24*				
		a) för öppet avlopp, utan särskild beräkning ..... *km*		3,50		
		tillägg för särskild beräkning av dimensionerna ..... *„*		1,00		
		„ „ våta sektionsarean vid h. v. y. 0,50 kr pr m² „				
		nämligen ..... *m² sektion på* ..... *„*				
		..... *„ „ „* ..... *„*				
		..... *„ „ „* ..... *„*				
		..... *„ „ „* ..... *„*				
		b) täckt ledning, 1) inre diameter intill 20 cm dimension	2	6,00	12 —	
		2) „ „ över 20 „ —"— *„*	2	10,00	20 —	32 —
		Inritning å kartan av avlopp och vallar, *§ 26, grundbelopp*			1 —	
		tillägg för varje cm verkligt mått å kartan ..... *cm*	28	0,03	84	1 84
		Arbetsbeskrivning, *§ 27, 1:a sidan*			3 —	
		tillägg för övriga sidor ..... *st*	5	2,00	10 —	13 —
		Överföres				184 38

1	2	3	4	5	6	7
		Överfört				184 38
		Kostnadsberäkning, *§ 28, a) nyanläggning* ... *km*	1.125	2,50	2 81	
		därjämte 25 öre pr m² av våta sektionsarean vid h. v. y.				
		nämligen ... *m² sektion på* ... „				
		b) vid förändring av befintligt avlopp ... „		4,00		
		därjämte 50 öre pr m² av våta sektionsarean vid h.v.y.				
		nämligen ... *m² sektion på* ... „				
		c) av kostnadsförslagets slutsumma 0,1 % (broar och vallar inberäknade) ...			9 55	12 36
		Förslag till invallning, *§ 29*				
		a) Konstruktion och dimensionering av vallar ...			6 —	
		b) Inläggning av vallkrön ... *km*		0,50		
		c) Uppritning av tvärsektioner ... *st*		0,25		
		d) Kostnadsberäkning ... *km*		3,00		
		§ 46 Förslag till pumpstation ... *dagar*		12,00		
		Förslag till bro- och trumbyggnad, *§§ 33—35 och 38*				
		Dimensionsberäkning Skrivelse till vägdirekt. ... *st*		~~8,00~~	3 —	
		Ritarbete Avskrift av utlåtande ... *sid.*	4	0.55	2 20	
		Generalstabskarta & plankarta			5 —	
		för särskilt konstruerade landfästen ... *st*		4,00		
		Kostnadsberäkning ...				
		för särskilt konstruerade landfästen ... *st*		4,00		
		Grundförstärkning ... *m²*		0,10		
		Ritningar, antal blad ... *st*		3,00		10 20
		Införande av höjdsiffror å plankartan, *§ 39* ...	165	0,01	1 65	1 65
		Översiktskarta, *§ 41* ...			4 —	4 —
		Ersättningslängd, *§ 42, grundbelopp* ...			~~1 50~~	
		antal ersättningsbelopp ... *st*		0,25		
		Kostnadsfördelning, *§ 43, grundbelopp* ...			2 —	
		antal fastigheter ... *st*	21	0,30	6 30	
		tillägg för fastigheter i olika avdelningar ... „		0,20		8 30
28/8 29/8,		***Utlåtande,*** *§ 45* ... *sid*	11	3,00	33 —	33 —
12/9, 27/9,		***Sammanträden o. upprättande av protokoll,*** *§ 46 mom. 1,* *dagar*	2	12,00	24 —	24 —
28/9		***Särskild utredning,*** *§ 46, mom. 2* ... „		12,00		
		... „		12,00		
10/9		Fastighetsutredning ...	1/2	12:—	6 —	
		Avskrift av protokoll m.m. ... *sid.*	25	0:55	13 75	19 75
5/6, 6/6, 27/8		***Utredning å länets lantmäterikontor rörande fastighetsgränser, jordregisternummer o. d.,*** *§ 46, mom. 15* ... *dagar*	1 1/2	12,00	18 —	18 —
		Förslag enl. § 46 mom. 15, *brunn* ... „		12,00		
		utlopp för täckt ledning ... „	1	12,00	12 —	
		slamficka ... „		12,00		
		...				12 —
		Lösen för: *Summa kronor*				327 64
		Kopia av plankartan, *§ 51*				
		1) 1:sta *regalarket* / *bladet* ...			7 —	
		övriga *regalark* / *blad* ... *st*				
		2) efter kartans skala och ägofigurernas medelareal, tariff VII,				
		skalan 1: 4000, *medelareal* 0.22 *ha, ägofigurer st*	52	0.07	3 64	
		ha	11.32	0.14	1 58	
		Överföres			12 22	

1	2	3	4	5	6	7
		Överfört			12 22	
		höjning för handkopia å ritpapper, 25 %				
		3) insättning av höjdlägestal ... *st*	165	0,02	3 30	
		inritning av kanaler och diken, grundbelopp			1 75	
		tillägg för varje cm verkligt mått å kartan, cm	28	0,05	1 40	18 67
		Kopia av profil-, sektions-, bro- och trumritningar, *§ 54,*				
		1) enligt tariff VIII, endast markyta ... *km*				
		befintligt vattendrag eller vall ... *„*				
		nytt avlopp eller vall ... *„*	1.35	5.-	6 75	
		ändring av befintligt avlopp ... *„*				
		2) tvärsektioner, originalritningens belopp				
		3) broar och trummor, „ „				
		4) för varje med rubrik, skalor o. d. försett blad ... *st*	1	3,00	3 -	9 75
		nedsättning för kopia å kalkerväv 25 %			-2 44	-2 44
		Kopia av annan ritning, *§ 46, pumpstation,* ... *dagar*		12,00		
		brunn, rörutlopp och slamficka ... *„*	2/3	12,00	8 -	
						8 -
		Avskrift av synehandlingarna, *§ 57* ... *sid*	62	0,55	34 10	
		Översiktskarta i d:o, *§ 41*			4 -	
						38 10
		Summa kronor				72 08
		Övriga förrättningskostnader.				
		Lösen av förordnandet jämte kommissionärsarvode				
		Annonskostnader ang. sammanträden 1/2 av 24.-			12 -	
		Inbindning av förrättningshandlingar o. uppklistring av ritningar			6 -	18 -
		Arvode till biträdande förrättningsmannen				
		Ersättning till gode männen enligt egna räkningar			51 -	
		Kostnader för hantlangning, materialer o. d.			40 -	
		Arbetsritningar m.m.			10 -	101 -
		Summa kronor				119 -
		Sammandrag.				
		Förrättningsmannens arvode				327 64
		Lösen för kopior och avskrifter				72 08
		Övriga förrättningskostnader				119 -
		Summa kronor				518 72

Den som icke åtnöjes med denna räkning äger att inom tre månader från nedanstående dag klander därå anställa genom stämning till Luggude *häradsrätt.*

Fjärnstad *den* 28 sept. 1944

Erik Alström
Statens lantbruksingenjör.

Att sakägare erhållit en med denna lika lydande räkning betyga:

Harald [illegible] Gunnar Nilsson

Kronor ..... *kvitteras:*

..... *den* ..... *19*.....

PETTERSONSKA BOKTR.EFTR.
SKARA
425486

Räkning

Tjärestad den 28 sept. 1944

Dikningsföretaget "Tjärestad n:r 7 m. fl. av år 1944" Debet

till Skiftesgodemannen Charles Bengtsson

1944				
aug.	29	Dagtraktamente (1/2)	5	—
		Färd hemmet – Tjärestad – hemmet 6+6=12 km		
		varav tvälften à 0,50 = 6×0,50 = 3.–	3	—
sept	12	Ersättning lika med den 29 aug.	8	—
"	28	" " " " " "	8	—
		Summa kronor	24	—

Kvitteras:

~~[illegible]~~

Charles Bengtsson

Räkning

Fjärestad den 28 sept. 1944

Dikningsföretaget "Fjärestad" n:r 7 m. fl. av år 1944 Debet

till Skiftesgodemannen Gunnar Nilsson

1944				
aug.	29	Dagtraktamente (1/2)	5	—
		Färd hemmet – Fjärestad – hemmet 8+8=16 km		
		varav hälften à 0,50 = 8×0,50 = 4.–	4	—
sept.	12	Ersättning Ulva med den 29 aug.	9	—
"	28	" " " " "	9	—
		Summa	27	—

Kvitteras:

Gunnar Nilsson

Kontoutdrag faktura nr 1801 B MALMÖ den 2 aug. 1944.

Statens e. Lantbruksingenjör Herr Erik Alström, Limhamnsv. 6 c, Malmö.

SKÅNSKA DAGBLADET

		An annons om	ggr.	m/m	à	Kronor	öre
1944 Aug.	2	Kungörelse. Sammanträde för syneförrättning ang. torrläggning	1	80	27	21	60
		30 st. avdrag à 0:08				2	40
						24	—

Kvittering Con 8/8
A.-B. Skånska Dagbladet
g:m .....

Anmärkningar, ej delgivna inom 14 dagar, lämnas utan avseende.

För annonskliché svaras ej mera än sex månader.

Postgiro 24540.

I händelse av inkassoåtgärder, ackord eller konkurs, bortfaller eventuell rabatt.

18229

_M____2*0815

Kungl. Lantbruksstyrelsens arkiv

Avskrift.

Betänkande

rörande fråga om statsunderstöd

till utförande av

dikningsföretaget "Fjärestad n:r 7 m. fl.

av år 1944" i Fjärestads socken, Malmö-

hus län.

Upprättat år 1945.

Avskrift.

Genom Kungl. Lantbruksstyrelsens beslut denna dag fastställd till efterrättelse vid arbetets utförande.

Stockholm den 21 februari 1947.

På Kungl. Lantbruksstyrelsens vägnar

Albert Smith

Rätt avskrivet betygar i tjänsten

Erik Alström

e.o. lantbruksingenjör.

Betänkande

rörande fråga om statsunderstöd

till utförande av

dikningsföretaget "Fjärestad n:r 7 m. fl. av år 1944"

i Fjärestads socken, Malmöhus län.

Upprättat år 1945.

rörande fråga om statsunderstöd till utförande av dikningsföretaget "Fjärestad n:r 7 m. fl. av år 1944" i Fjärestads socken, Malmöhus län.

Belägenhet. Dikningsområdet , vilket med gul färgbeteckning utmärkts på en syneförrättningshandlingarna bifogad översiktskarta, är beläget c:a 1 km NO om Fjärestads kyrka.

Rättsliga förhållanden m. m. Förslag till dikningsföretagets utförande har upprättats vid en av undertecknad handlagd, den 28 september 1944 avslutad syneförrättning enligt vattenlagen. Besvär emot förrättningen har ej anförts /bil. a/.

Statsbidrag från avdikningsanslaget, skogsutdikningsanslaget eller anslaget till förstärkning av ofullständiga jordbruk /avloppsförbättringsbidrag/ eller lån från odlingslånefonden eller statens avdikningslånefond har ej tidigare utgått till torrläggning av i dikningsföretaget ingående marker.

Hydrografiska förhållanden, avloppens dimensioner m. m. äro närmare angivna i synemännens utlåtande.

Motstående intressen. Dikningsföretaget berör allmänna vägen Valläkra - Mörarp. Yttrande har därför jämlikt 10 kap. 52 § vattenlagen inhämtats från Vägdirektören i Malmöhus län /bil. 13 - 15/.

Arbetstid. Enligt vid syneförrättningen meddelade bestämmelser skall dikningsföretaget vara fullbordat inom tio år efter det syneförrättningen fastställts eller till den 27 nov. 1954. Företaget synes kunna färdigställas till den 1 jan. 1947. Arbetet har påbörjats.

Kostnader. Vid syneförrättningen beräknas kostnaderna till 9550:-

kronor. Härtill komma kostnaderna för syneförrättningen och betänkandet med respektive 518,72 kronor och 36,60 kronor samt vattendomstols avgift med 15,18 kronor. Samtliga kostnader för dikningsföretagets genomförande beräknas alltså till 10120,50 kronor.

Statsunderstöd. Enligt bifogad transumt av protokoll från syneförrättningssammanträdet den 28 september 1944 /bil. b/ hava delägarne överenskommit att ansöka om bidrag från statens avdikningsanslag till dikningsföretagets utförande. Flertalet delägare ha därjämte ansökt om lån från statens avdikningslånefond /bil. c/.

Förteckning över lånesökandena och dem tillhöriga fastigheter bifogas /bil. d/.

Pro Memoria angående dikningsföretagets areal, kostnad och båtnad bifogas /bil. e/.

Sammandrag av dikningsföretagets kostnader bifogas /bil. f/.

Yttrande från täckdikningsnämnden bifogas /bil. g/.

Förord. Den vid syneförrättningen verkställda utredningen angående dikningsföretaget har givit vid handen, att torrläggning av i företaget ingående marker är en förutsättning för ett rationellt utnyttjande av desamma. Då företaget avser huvudsaklig förbättring av redan odlad jord, synes, på sätt ovannämnda pro memoria utvisar, statsunderstöd kunna utgå för torrläggning av mark med i avrundat tal 5060:- kronor från statens avdikningsanslag och 4490:- kronor från statens avdikningslånefond.

Bilagor.

Laga kraft bevis bil. a.

Transumt av protokoll fört vid syneförrättningssammanträde den 23 september 1944 bil. b.

Förening bil. c.

Förteckning över fastigheter tillhörande lånesökandena bil. d.

Pro Memoria angående dikningsföretagets areal, kostnad och båtnad bil. e.

Sammandrag av företagets kostnader bil. f.

Yttrande från tiokdikningsnämnden bil. g.

Arvodesräkning för utredning angående statsunderstöd m. m. bil. h.

Till detta betänkande fogas syneakter, bestående av 1 häfte förrättningshandlingar samt 2 blad plan-, profil- och sektionsritningar.

Malmö i februari 1945.

Erik Alström

Statens e. lantbruksingenjör.

bil. a.

Att, såvitt framgår av härstädes fört vederbörligt diarium, besvär inom laga tid icke anförts över en enligt uppgift den 28 sept. 1944 avslutad laga syneförrättning angående företag benämnt diknings-företaget Fjärestad nr 7 m. fl. av år 1944 i Fjärestads socken, Malmöhus län; det varder härmed till bevis meddelat. Stockholm i Söderbygdens vattendomstols kansli den 3 febr. 1945.

Ex officio:

G. Österholm

Stämpel.

Lösen redov. gm stpl	1:-
Stämpel	1:-
Summa kronor	2:-

Lantbruksingenjören Erik Alström, p. b.

bil. b.

Transumt.

Protokoll, fört vid sammanträden för syneförrättning enligt vattenlagen rörande torrläggning av marker tillhörande Fjärestad n:r 15 m. fl. fastigheter i Fjärestads, Bårslövs och Frillestads socknar, Malmöhus län.

År 1944 den 29 augusti inställde sig undertecknad, förrättningsman, samt skiftesgodemännen Gunnar Nilsson, Gödstorp, Mörarp och

---

---

§ 19.

Sakägarna i Dikningsföretaget "Fjärestad n:r 7 m. fl. av år 1944" och Dikningsföretaget "Fjärestad n:r 15 m. fl. av år 1944" överenskommo att ansöka om bidrag från statens avdikningsanslag till sina kostnader för företagens utförande. För Dikningsföretaget "Fjärestad n:r 7 m. fl. av år 1944" uppdrogs åt lantbrukare Per Andersson och för Dikningsföretaget "Fjärestad n:r 15 m. fl. av år 1944" åt lantbrukare Olof Åkesson

att med förrättningsmannen träffa avtal om upprättande av sådana handlingar, som erfordras för ansökan om statsbidrag;

att till Kungl. Lantbruksstyrelsen ingiva ansökan om statsbidrag;

att, därest statsbidrag beviljas, med Kungl. Lantbruksstyrelsen avsluta kontrakt om företagens utförande;

att uppbära och utkvittera det statsbidrag, som kan komma att bevil-
jas till företagen;

att företräda delägarna i alla de övriga frågor, som avse bidrag
från statens avdikningsanslag.

---

§ 27.

Då intet vidare förekom, upplästes och godkändes protokollet, varefter förrättningarna förklarades avslutade och sammanträdet upplöstes.

Fjärestad den 28 september 1944.

Erik Alström

Statens e. lantbruksingenjör.

Charles Bengtsson Gunnar Nilsson

Gode män.

Rätt transumerat betygar å tjänstens vägnar:

Erik Alström

Bilaga c.

F Ö R E N I N G

Undertecknade delägare i dikningsföretaget "Fjärestad n:r 7 m. fl av år 1944" inom Fjärestads socken av Malmöhus län, förklara oss härmed vilja komma i åtnjutande av lån från till dylikt ändamål anvisade statsmedel och giva för den skull lantbrukare Per Andersson i uppdrag:

att göra framställning om största möjliga lån från statens avdikningslånefond till företagets genomförande;

att därest dylikt lån beviljas, för vår räkning med vederbörande myndighet uppgöra kontrakt om arbetenas utförande ävensom underteckna övriga i samband härmed erforderliga förbindelser och handlingar;

att emottaga och utkvittera utanordnade lånebelopp; samt

att anlita sakkunnig person för uppgörande av för lånets sökande och utbekommande erforderliga handlingar och ritningar.

Fjärestad ~~den~~ 1 sept. 1944.

1. Aug. Pettersson
2. Rick. Blandford
3. C. A. Persson
4. N. P. Zivertz
5. Augusta Dahl
6. Arthur Andersson
7. Oskar Svensson
8. Peter Hansson
9. Anny Nilsson
10. Sonja Boltenstern

PETTERSONSKA BOKTR.EFTR.
SKARA
437852

bil. d.

Förteckning

över fastigheter inom dikningsföretaget "Fjärestad n:r 7 m. fl. av år 1944" i Fjärestads socken, Malmöhus län, till vilkas torrläggning lån sökes från statens avdikningslånefond.

Fjärestads socken.

113/12578	mtl.	Fjärestad	7^{20};	Arthur Andersson,
113/12578	mtl.	"	7^{24};	Dens.,
~~avs.~~		~~"~~	~~7^{32};~~	~~Rick. Blandford,~~
~~avs.~~		~~"~~	~~7^{37};~~	~~C. A. Persson,~~
~~avs.~~		~~"~~	~~7^{41};~~	~~Rick. Blandford,~~
~~avs.~~		~~"~~	~~7^{44};~~	~~Augusta Dehl,~~
~~3/96~~	~~mtl.~~	~~"~~	~~7^{46};~~	~~Sonja Boltenstern,~~
~~1/96~~	~~mtl.~~	~~"~~	~~7^{47};~~	~~C. A. Persson,~~
~~Avst.~~		~~"~~	~~7^{51};~~	~~N. P. Zivertz,~~
61/320	mtl.	"	17^{2};	Petter Hansson,
1/4	mtl.	"	18^{1};	Sonja Boltenstern,
~~avs.~~		~~"~~	~~18^{2};~~	~~Anny Nilsson,~~
~~avs.~~		~~"~~	~~18^{3};~~	~~August Pettersson,~~
~~avs.~~		~~"~~	~~23^{1};~~	~~Oskar Svensson.~~

Malmö i februari 1945.

Eich Alström

Statens o. lantbruksingenjör.

Styrelsning med blått vidtagen i Lantbruksstyrelsen /B. Sj.

Rätt avskrivet betygar i tjänsten:
Eich Alström
e.o. lantbruksingenjör.

Pro Memoria.

Statens avdikningsanslag och statens avdikningslånefond.

Län: Malmöhus.

Socken: Fjärestad.

Företagets namn och beskaffenhet: Dikningsföretaget "Fjärestad n:r 7 m. fl. av år 1944".

Ordf. i styrelsen: } Lantbrukare Per Andersson, Fjärestad, Valläkra.
Aktförvarare: }

Ägoslag och areal:		Hela området.	Låntagarnas andel
Åker	har	11,32	10,87
	Summa hektar	11,32	10,87
Båtnad	kr.	10120,50	8980,50
Kostnad	"	10120,50	8980,63

Medelkostnad per hektar omkring 890:- kronor.

Relativ kostnad 1:-

Statsbidrag beräknas till 50 % av kostnaden.

Statsbidrag utgår med 5060:- kronor.

Flertalet delägare söka lån.

Låntagarnas andel i statsbidraget uppgår till 4490 kr 9 öre.

Lån utgår med 4490:- kronor.

Malmö i februari 1945.

Eik Olsson

Statens e. lantbruksingenjör.

bil. f.

Kostnadssammandrag.

Torrläggningskostnad.

Arbets- och materialkostnad	kr.	9550:-	9550:-

Förrättningskostnad.

Kostnad för syneförrättningen	kr.	518,72	
" " utredningen angående			
statsunderstöd m. m.	"	36,60	
Vattendomstolsavgiften.	"	15,18	570,50
Summa kronor			10120,50

Malmö i februari 1945.

Erik Alström

Statens e. lantbruksingenjör.

Vid arbetsplanens fastställande har, under iakttagande att statsunderstöd icke beräknats för tomt- och trädgårdsmark med ett båtnadsvärde av 2.500 kronor per hektar eller därutöver, kostnaden för hela företaget beräknats till 10.120 kronor 50 öre, och för den del vartill statsbidrag utgår – ägofigurerna 1–26, 29, 31, 33, 39, 42 och 47–50 – till 7038 kronor, varav å låntagarnas andel – fastigheterna Tjärestad 7^{20}, 7^{24}, 17^{2} och 18^{1} – 6.817 kronor.

Stockholm den 21 februari 1947.

På Kungl. Lantbruksstyrelsens vägnar

Albert Smith

Rätt avskrivet betygar i tjänsten:

Erik Alström

e.o. lantbruksingenjör.

REDOGÖRELSE

för Dikningsföretaget "Fjärestad nr 7 m.fl. ~~xxxxxx~~ av år 19 44"

i Fjärestads sock en

av Malmöhus län, omfattande 1 samfällighet.

Åker	11.32	har
Äng och odlingsmark	-	"
Annan duglig mark	-	"
Tillsammans	11.32	har

Markens blivande värde i medeltal 3000 kronor pr har

" " " högst 10.000 " " "

Båtnaden har uppskattats till 10.120:50 kr.

Kostnaden för torrläggningsarbetet har uppskattats till 9.550:- "

Årliga pumpningskostnaden har uppskattats till - "

Jordarten utgöres huvudsakligen av mylla på lättlera

Syneförrättning enligt vattenlagen angående företaget avslutades den 28 sept 1944.

Till företagets aktförvarare har utsetts: Lantbr. Per Andersson

Adress: Fjärestad, Vallåkra.

Anm.:

Malmö den 9 november 1944.

Erik Alström

Förrättningsman.

Täckdikningsnämndens yttrande:

Täckdikningsnämnden har utan anmärkning tagit del av redogörelsen för Fjärestad nr 7 m.fl. dikningsföretag av år 1944 och får tillstyrka att statsunderstöd i vanlig ordning utgår.

Malmö den 19 december 1944.

PETTERSONSKA BOKTR.EFTR. SKARA
437690

ARVODESRÄKNING

för betänkande och utredning angående statsunderstöd till dikningsföretaget "Fjärestad n:r 7 m. fl. av år 1944" inom Fjärestads socken av Malmöhus län, avgiven i enlighet med gällande lantbruksingenjörstaxa.

			Kr.	öre
§ 41. Översiktskarta i 2 exemplar		à		
§ 43. Betänkande, sid.	4	„ 3:-	12	-
§ 44. Upprättande av tabeller. Grundbelopp			~~xxx~~ 2.	
Antal fastigheter	st.	„ 0:40	4	-
„ „	„	„ 0:50		
Tillägg för fastigh. i olika avdeln.	„	„ 0:30		
§ 46. Upprättande av ansökningshandlingar, förteckning över fastigheter, vartill lån sökes m. m.	dagar	„ 12:-	2	-
Redogörelse till täckdikn.-nämnden sid.		„ 3:-	3	-
§ 55. Avskrift av betänkande m. m. sidor	16	„ 0:55	8	80
Inhäftning av handlingar			4	-
Diariebevis, utlägg				
Kommissionärsarvode			2	80
Summa Kronor:			36	60

Den, som sig med denna räkning icke åtnöjer, äger att densamma klandra genom stämning till Luggude häradsrätt inom tre månader härefter.

Malmö den 28 februari 1945.

Eric Alström

Statens e/lantbruksingenjör.

PETTERSONSKA BOKTR.EFTR.
SKARA
437851

Vidimeras
e. officio

Erik Alshom

Skula... ...amnad
till Ku... ...kontoret
Godkänd den 22/7 1947
godkänd den 31/7 1947

209
47

18229

433/47

M 2-0815

KONTRAKT.

Sedan Kungl. Lantbruksstyrelsen den 21 februari 1947 till dikningsföretaget Fjärestad nr 7 m.fl. av år 1944 i Fjärestads socken,

MALMÖHUS LÄN

beviljat dels *statsbidrag* med tretusenfemhundratio (3.510) kronor att utgå från *statens avdikningsanslag* och *dels lån* med tretusenfyrahundratio (3.410) kronor att utgå från *statens avdikningslånefond* ävensom fastställt en av eo lantbruksingenjören E. Alström vid syneförrättning år 1944 för företaget upprättad arbetsplan med därtill hörande kostnadsförslag, har undertecknad, som av vederbörande intressenter utsetts till styrelse ~~för troendeman~~ för företaget, med Lantbruksstyrelsen avslutat följande kontrakt, varigenom ~~vi~~ jag för egen del samt å vederbörande intressenters i företaget vägnar åtager och förbinder ~~oss~~ mig:

1:o) att utföra företaget i överensstämmelse med den fastställda arbetsplanen med de eventuella ändringar däri, varom Lantbruksstyrelsen må komma att efter framställning besluta,

att fullborda arbetet till den *1 september* 1948,

att vid företagets utförande iakttaga de föreskrifter, som av Kungl. Maj:t eller Lantbruksstyrelsen må hava meddelats,

K. Lantbruksstyrelsens formulär K 66.
11. 1945. 1200.

STATENS REPRODUKTIONSANSTALT
465845

att vid sådana betongarbeten, som kunna ifrågakomma vid företaget, giva företräde för material av inhemsk tillverkning, då icke särskilda omständigheter till annat föranleda,

att bestrida vad utöver beviljat statsbidrag kan erfordras för företagets fullbordande,

att gälda vederbörande förrättningsman tillkommande gottgörelse för besiktning och avsyning av företaget,

att, när sådant av Lantbruksstyrelsen påfordras, förete behörigen verifierade räkenskaper över de med företaget förenade utgifterna ävensom att, därest det skulle visa sig, att torrläggningskostnad, varför statsmedel beviljats, beräknats till högre belopp än den verkliga kostnaden, efter föreskrift av Lantbruksstyrelsen vidkännas motsvarande minskning av statsbidraget och lånet,

att underhålla det utförda arbetet intill dess sådan underhållsskyldighet kan varda andra i laga ordning ålagd eller vederbörande från underhållsskyldigheten befriats, samt

att vid arbetets utförande ävensom i fråga om underhållsskyldighetens fullgörande underkasta ~~oss~~ mig Lantbruksstyrelsens inseende och kontroll;

2:o) att för tjänsteman, som förordnats att verkställa besiktning eller avsyning av företaget eller inspektion av underhållsarbetet, tillhandahålla den för företaget fastställda arbetsplanen med därtill hörande handlingar och ritningar;

3:o) att i händelse avvikelse utan därtill i vederbörlig ordning erhållet tillstånd skett från den fastställda arbetsplanen, eller arbetet icke blivit fullbordat inom därför bestämd tid och Lantbruksstyrelsen ej heller medgivit anstånd med dess utförande, eller Kungl. Statskontoret skulle finna den säkerhet, som blivit ställd för till Statskontoret avgiven skuldförbindelse angående lånets återbetalning, icke vidare nöjaktig, och ny säkerhet som av Statskontoret godkännes, icke varder inom bestämd tid avlämnad, eller den bestämda annuiteten icke varder i behörig tid erlagd, låta det ankomma på Lantbruksstyrelsen att inställa vidare utbetalning av statsmedlen samt att återfordra vad därav uppburits, beträffande lånet dock endast därest icke beslut om detsammas återbetalning och fördelning blivit meddelat, att inom viss angiven tid på en gång eller efter hand inbetalas, bidragsmedlen till Lantbruksstyrelsen, och lånemedlen till Statskontoret, ävensom att å sålunda lyftade och återburna medel erlägga fem procent årlig ränta från lyftningsdagen till dess återbetalning sker;

4:o) att ifråga om tid för lyftande av statsmedlen låta gälla vad Lantbruksstyrelsen därutinnan bestämmer, och skall någon del av statsbidraget och lånet innestå i Lantbruksstyrelsen, intill dess arbetet blivit vederbörligen avsynat och av Lantbruksstyrelsen godkänt;

5:o) att vid avslutandet av detta kontrakt för förvaring i Lantbruksstyrelsens arkiv till Styrelsen överlämna ett exemplar av till ärendet hörande förslag och utredning, dock med undantag för sådana förrättningsakter, som enligt gällande bestämmelser i fråga om redovisning av akter rörande företag enligt 7 kap. vattenlagen må vid nämnda tidpunkt hava överlämnats till Lantbruksstyrelsen, ävensom att, innan sista delen av statsmedlen lyftes, till Lantbruksstyrelsen överlämna fullständig beskrivning jämte ritning över sådan avvikelse från den fastställda planen, vartill vederbörligt tillstånd må hava meddelats;

6:o) att bestrida eller gottgöra kostnader, som i följd av erhållna statsbidrag och lån kunna föranledas för Lantbruksstyrelsen eller Statskontoret;

7:o) att för fullgörande av detta kontrakt ävensom, därest mot kontraktet brytes, för återbäring av lyftade statsmedel jämte därå upplupen ränta, ställa säkerhet, som av Lantbruksstyrelsen godkännes;

8:o) att till Statskontoret avgiva med behörig borgen eller annan säkerhet försedd skuldförbindelse angående lånets återbetalning; samt

9:o) att fullgöra de övriga åtaganden, som enligt gällande bestämmelser åligga mottagare av ifrågavarande statsmedel.

Härav äro två lika lydande exemplar upprättade, av vilka vardera kontrahenten tagit ett.

Tjärestad den 4 juli 1947.

Per Andersson.

Lantbrukare

(Kärragården) Tjärestad 18' i Tjärestads s:n

Att Per Andersson

i bägges vår närvaro egenhändigt undertecknat förestående kontrakt, intyga:

Erik Alström — Einar Malmström

Adress Malmö — Adress Vallåkra.

Kungl. Lantbruksstyrelsen antager detta kontrakt.

Stockholm den 8 augusti 1947.

På Kungl. Lantbruksstyrelsens vägnar

[signature]

Vederbörandes uppmärksamhet fästes å bestämmelserna i 13 kap. 17 § vattenlagen, vari stadgas att, därest det framtida underhållet försummas, Konungens Befallningshavande eller annan myndighet Konungen bestämmer äger själv bota bristen på den försumliges bekostnad.

1947 den 8 aug.

Uppgift jämlikt stadgandet i 1 §, 1 stycket, av lag om kronans förmånsrätt för avdikningslån den 14 juni 1929 (nr 164).

Företagets namn: Dikningsföretaget Fjärrestad nr 7 m.fl. av år 1944 i Fjärrestads socken, Malmöhus län.

Lån 3.410 kronor från statens avdikningslånefond enligt Kungl. Lantbruksstyrelsens beslut den 21 februari 1947.

Lånet har beviljats för nedanstående, i utredningen angående detsamma upptagna fastigheter.

Socken och hemman	Mantal	Registernummer	Ägare
Fjärrestads socken			
Fjärrestad	113/12578	7^{20}	Arthur Andersson
"	113/12578	7^{24}	Densamme
"	61/320	17^{2}	Petter Hansson
"	1/4	18^{1}	Sonja Bolternstern

Stockholm den 8 augusti 1947.

På Kungl. Lantbruksstyrelsens vägnar
Albert Smith

209
47

18230
DIARIE Nr
K. LANTBRUKSSTYRELSEN
18 JUL 1947

Rapport

över verkställd avsyning av torrläggningsföretag enligt rekvisition av vederbörande styrelse.

Företagets namn: Dikningsföretaget Fjärestad n:r 7 av år 1944 i Fjärestads socken av Malmöhus län.

Planen fastställd den 21 februari 1947.

Statsbidrag från statens avdikningsanslag 3510:- kronor.

Lån från statens avdikningslånefond 3410:- kronor.

Kontrakt om arbetets utförande ännu ej antaget. (Bifogas).

Fastställd arbetstid till den 1 september 1948.

Arbetsstyrelsens ordförande lantbrukare Per Andersson, Kärragården, Vallåkra.

Avsyningen verkställdes av undertecknad den 4 juli 1947.

Företaget befanns därvid vara i sin helhet utfört i nära överensstämmelse med den fastställda arbetsplanen och tillstyrkes till godkännande.

Kostnaden för vid avsyningen verkställt arbete uppgår till inklusive förrättningskostnader omkring 11000:- kronor motsvarande omkring 109 % av hela den beräknade kostnaden 10120 kronor 50 öre.

Malmö den 17 juli 1947.

Erik Alström

/Erik Alström/

e. o. lantbruksingenjör.