Blad 1.
Planritning.
Företag 1.

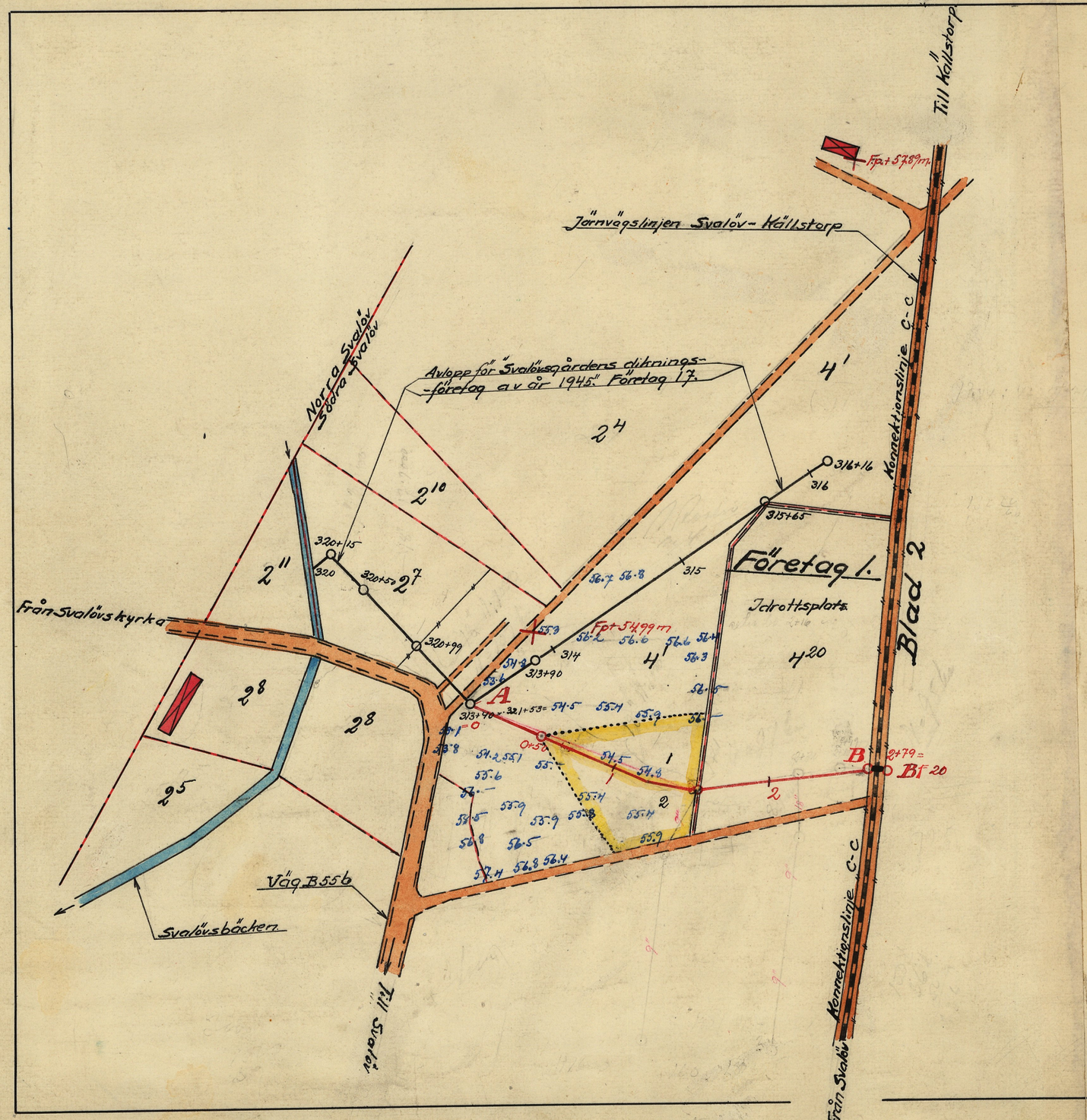

Förslag
till
"Heleneborgs dikningsföretag
av år 1945"
i Svalövs socken, Malmöhus län.
Upprättat vid syneförrättning år 1945 av
C. A. Mallin
Statens lantbruksingeniör.

Skala 1:2000

100 50 0 100 m.

Kungl. Lantbruksstyrelsens Kulturtekniska byrås arkiv
M 23*0819
495-1

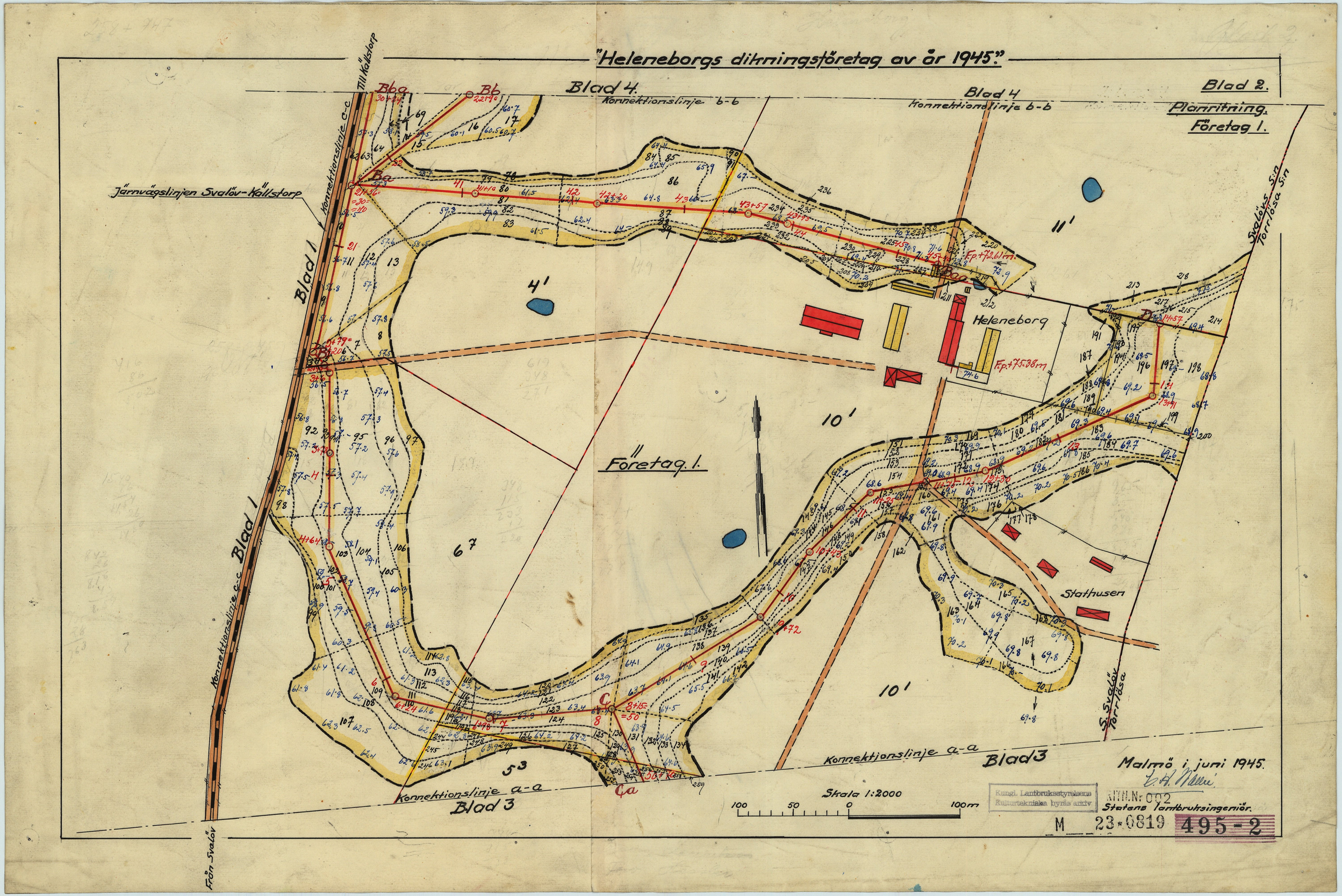
"Heleneborgs dikningsföretag av år 1945."
Blad 4.
Konnektionslinje b-b
Blad 4
Konnektionslinje b-b
Blad 2.
Planritning.
Företag 1.
Till Källstorp
Konnektionslinje c-c
Järnvägslinjen Svalöv-Källstorp
Blad 1
Blad 1
Konnektionslinje c-c
Heleneborg
Fp.+72.61m.
Fp.+75.38m
Svalövs S:n
Torrlösa S:n
Stathusen
S. Svalöv
Torrlösa
Konnektionslinje a-a
Blad 3
Konnektionslinje a-a
Blad 3
Från Svalöv
Skala 1:2000
100 50 0 100m
Malmö i juni 1945.
Statens lantbruksingeniör.
Kungl. Lantbruksstyrelsens Kulturtekniska byrås arkiv
M 23.0819
495-2

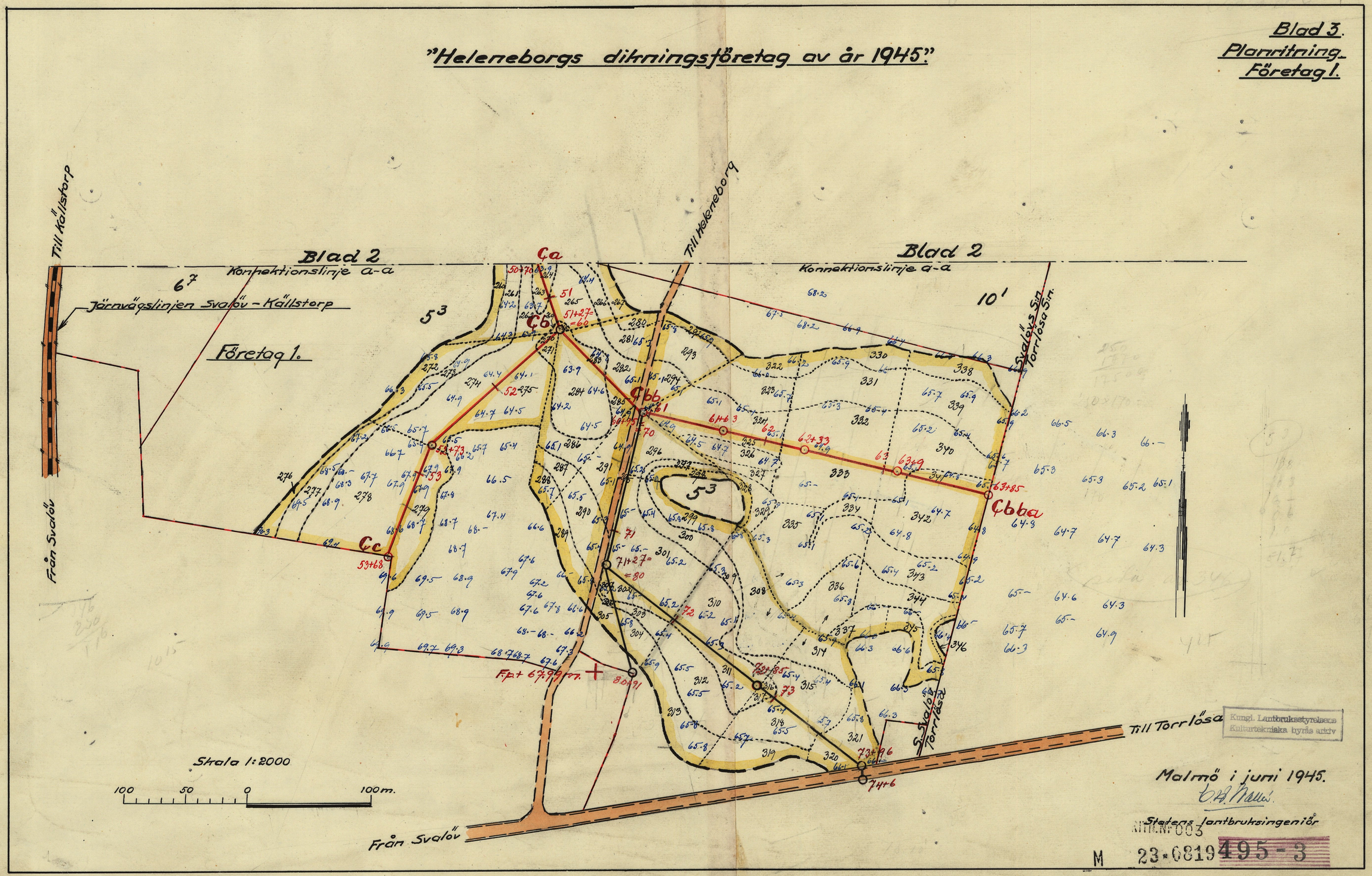

Kungl. Lantbruksstyrelsens Kulturtekniska byrås arkiv

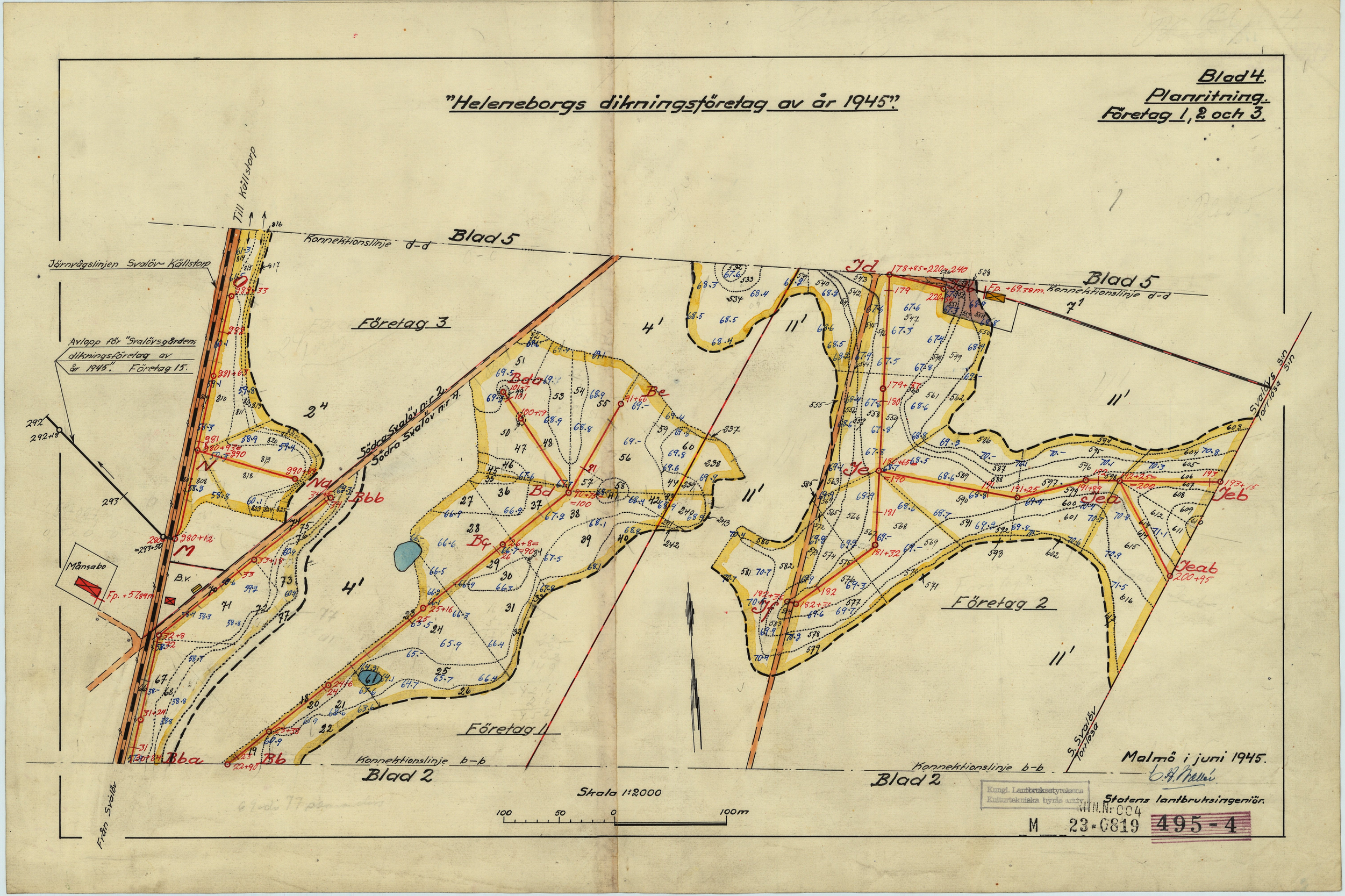
"Heleneborgs dikningsföretag av år 1945".
Blad 4.
Planritning.
Företag 1, 2 och 3.
Till Källstorp
Konnektionslinje d-d
Blad 5
Järnvägslinjen Svalöv-Källstorp
Avlopp för "Svalövsgårdens dikningsföretag av år 1945". Företag 15.
Företag 3
Södra Svalöv n:r 2.
Södra Svalöv n:r 4.
Månsabo
B.v.
Fp. +57.89m
Fp. +69.38m.
Svalövs S:n
Torrlösa S:n
Företag 2
Företag 1
Konnektionslinje b-b
Blad 2
Från Svalöv
S. Svalöv
Torrlösa
Skala 1:2000
100 50 0 100m
Malmö i juni 1945.
Statens lantbruksingeniör.
Kungl. Lantbruksstyrelsens Kulturtekniska byrås arkiv
M 23-0819
495-4

"Helsingborgs dikningsföretag av år 1945"

Blad 5
Planritning.
Företag 2.

Företag 2

Blad 6
Konnektionslinje e-e

Blad 6
Konnektionslinje e-e

Till Källstorp

Norra Svalöv
Södra Svalöv

Lada n:r 7

Järnvägslinjen Svalöv-Källstorp

Från Svalöv

Konnektionslinje d-d
Blad 4

Konnektionslinje d-d
Blad 4

Källare +67.03 m.

Skala 1:2000
100 50 0 100 m.

Malmö i juni 1945
C.A. Nilsson
Statens lantbruksingenjör.

Kungl. Lantbruksstyrelsens Kulturtekniska byrås arkiv
ARKIV. Nr 005

M 23.0819 495-5

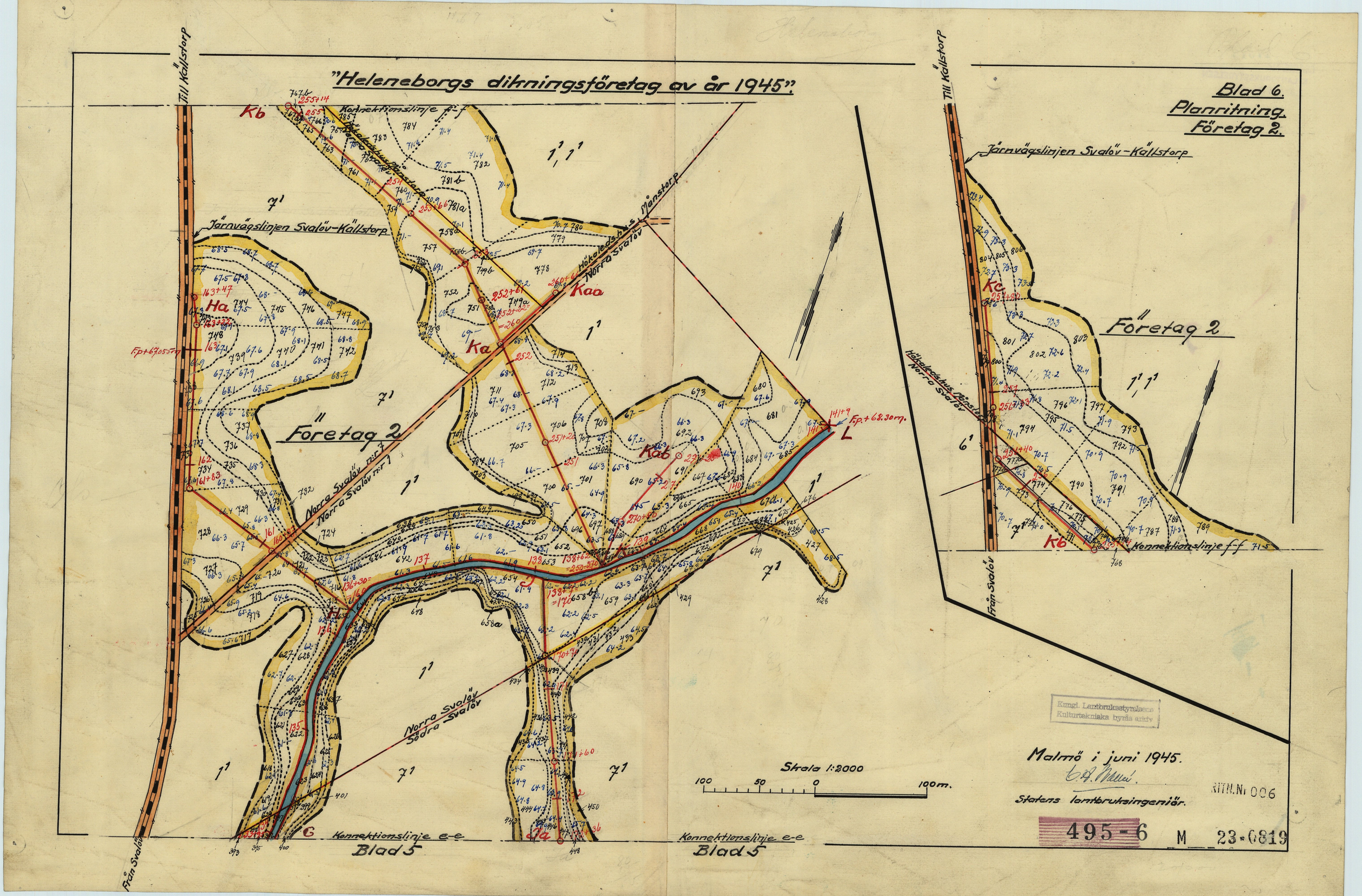
"Heleneborgs dikningsföretag av år 1945".
Blad 6.
Planritning.
Företag 2.
Till Källstorp
Järnvägslinjen Svalöv-Källstorp
Konnektionslinje f-f
Hökaledshus Månstorp
Norra Svalöv
Företag 2
Norra Svalöv n:r 7
Norra Svalöv n:r 1
Norra Svalöv
Södra Svalöv
Konnektionslinje e-e
Blad 5
Från Svalöv
Skala 1:2000
100 50 0 100m.
Malmö i juni 1945.
Statens lantbruksingeniör.
Kungl. Lantbruksstyrelsens Kulturtekniska byrås arkiv
RITN.Nr 006
495-6
M 23-0819

"Heleneborgs dikningsföretag av år 1945".

Blad 7.

Profil- och sektionsritningar.

Företag I.

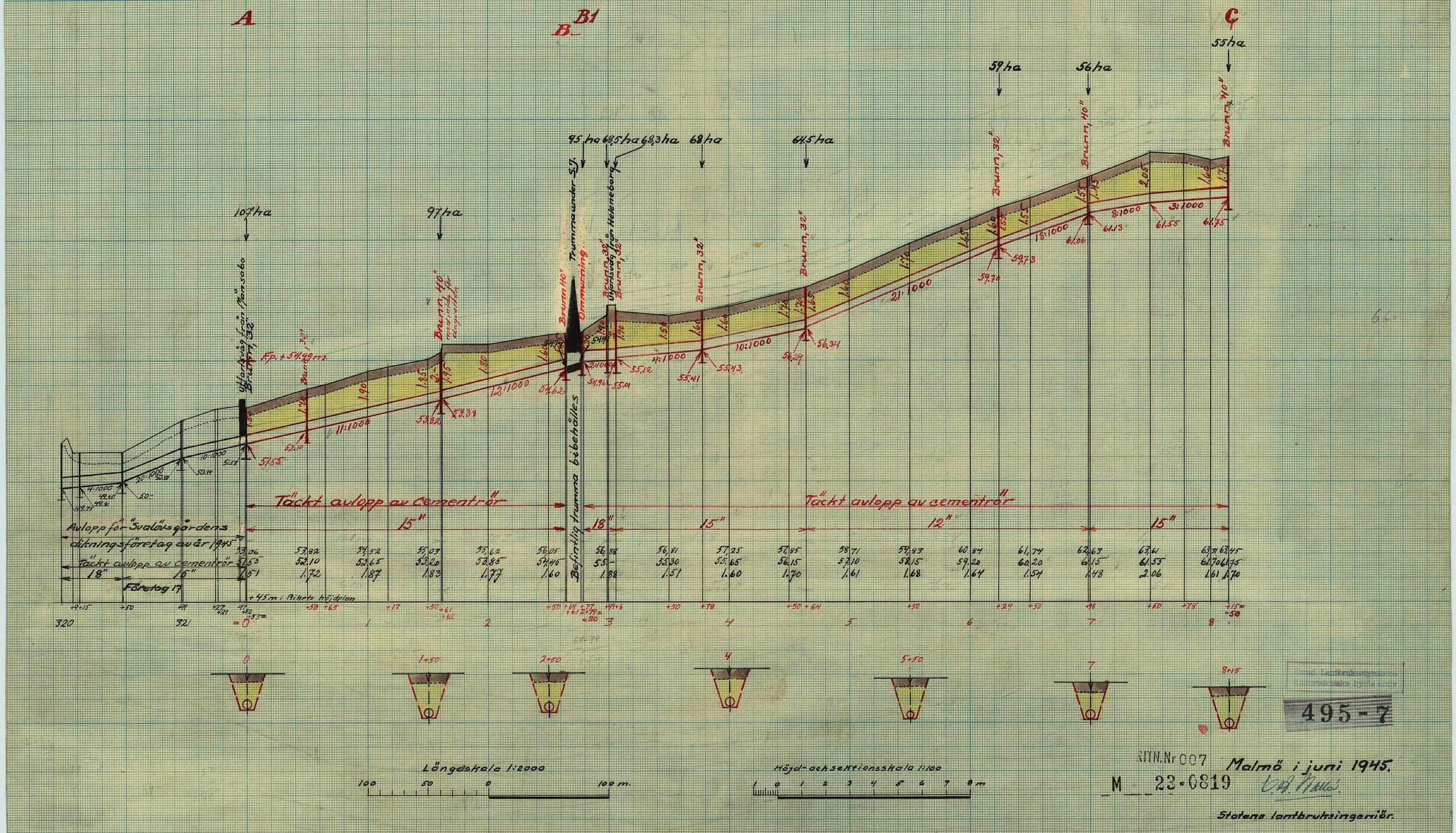

Blad 8.

Profil- och sektionsritningar.

Företag 1.

"Heleneborgs dikningsföretag av år 1945".

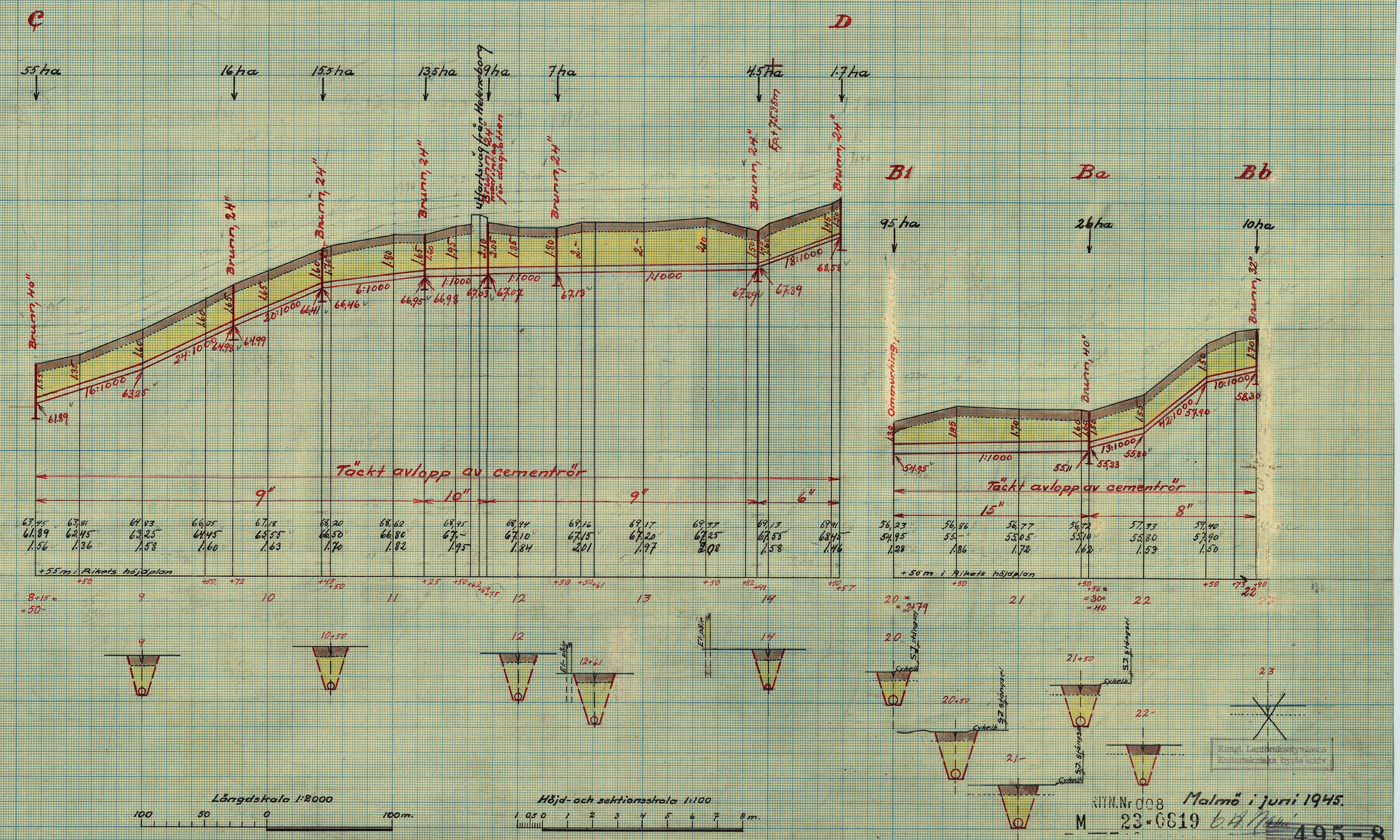

Malmö i juni 1945.

Statens lantbruksingeniör.

Kungl. Lantbruksstyrelsens Kulturtekniska byrås arkiv

RITN.Nr 008

M 23-0819

495-8

"Heleneborgs dikningsföretag av år 1945."

Profil- och sektionsritningar.

Företag I.

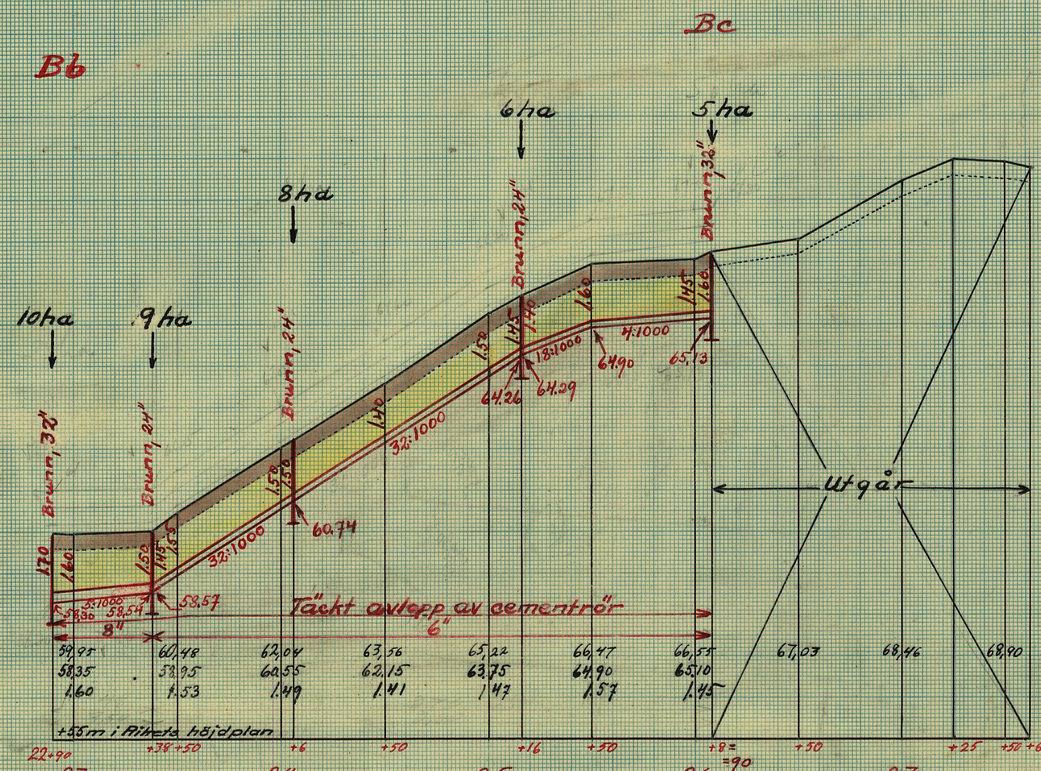

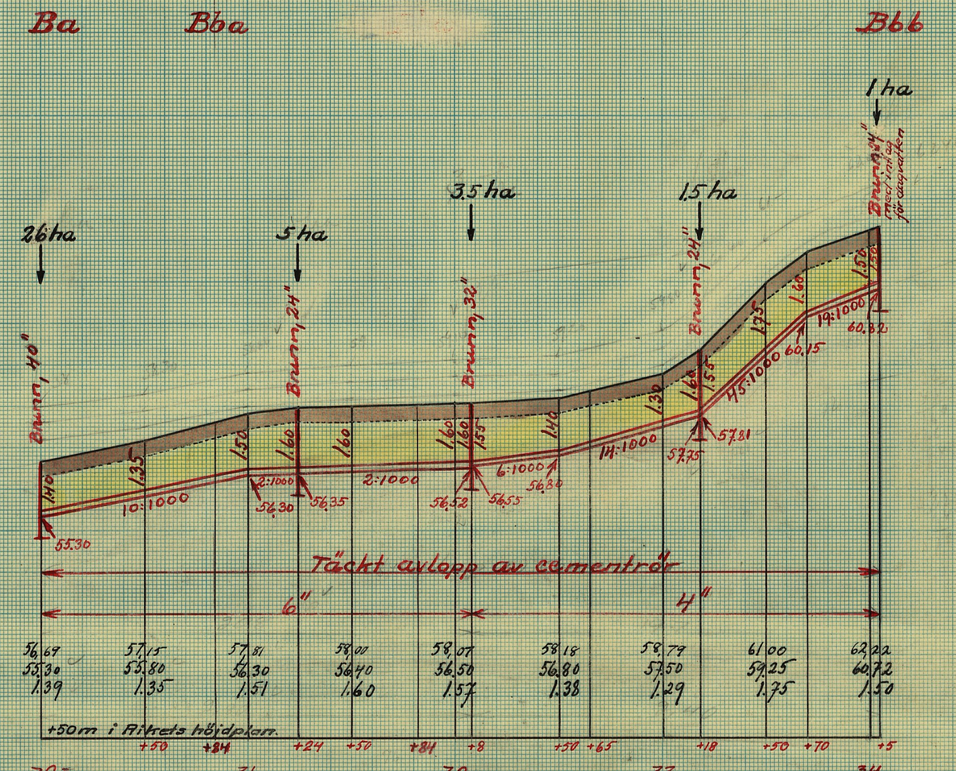

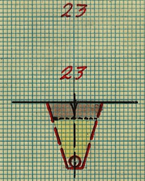

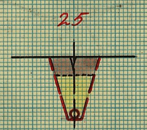



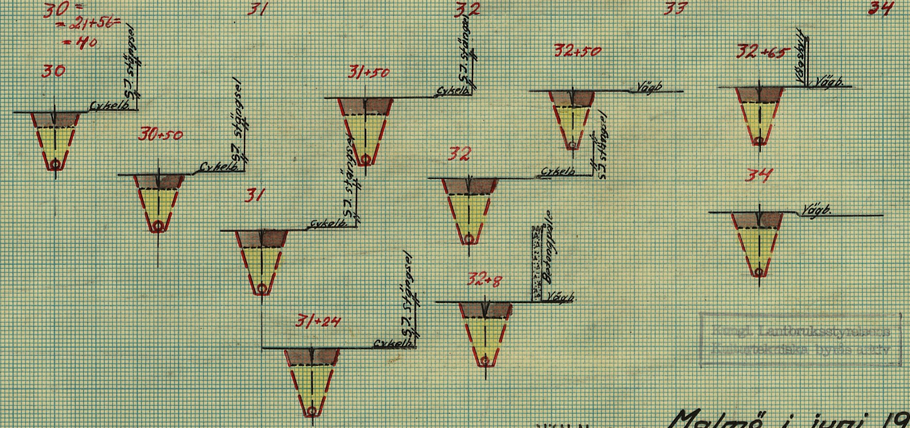

Längdskala 1:2000

100 50 0 100 m

Höjd- och sektionsskala 1:100

1 0,5 0 1 2 3 4 5 6 7 m.

Malmö i juni 1945.

K. H. Nilsén

Statens lantbruksingenjör.

RITN. Nr 009
M 23-0819
Kopi. Lantbrukssty relsen i Kristianstads län rätt

495-9

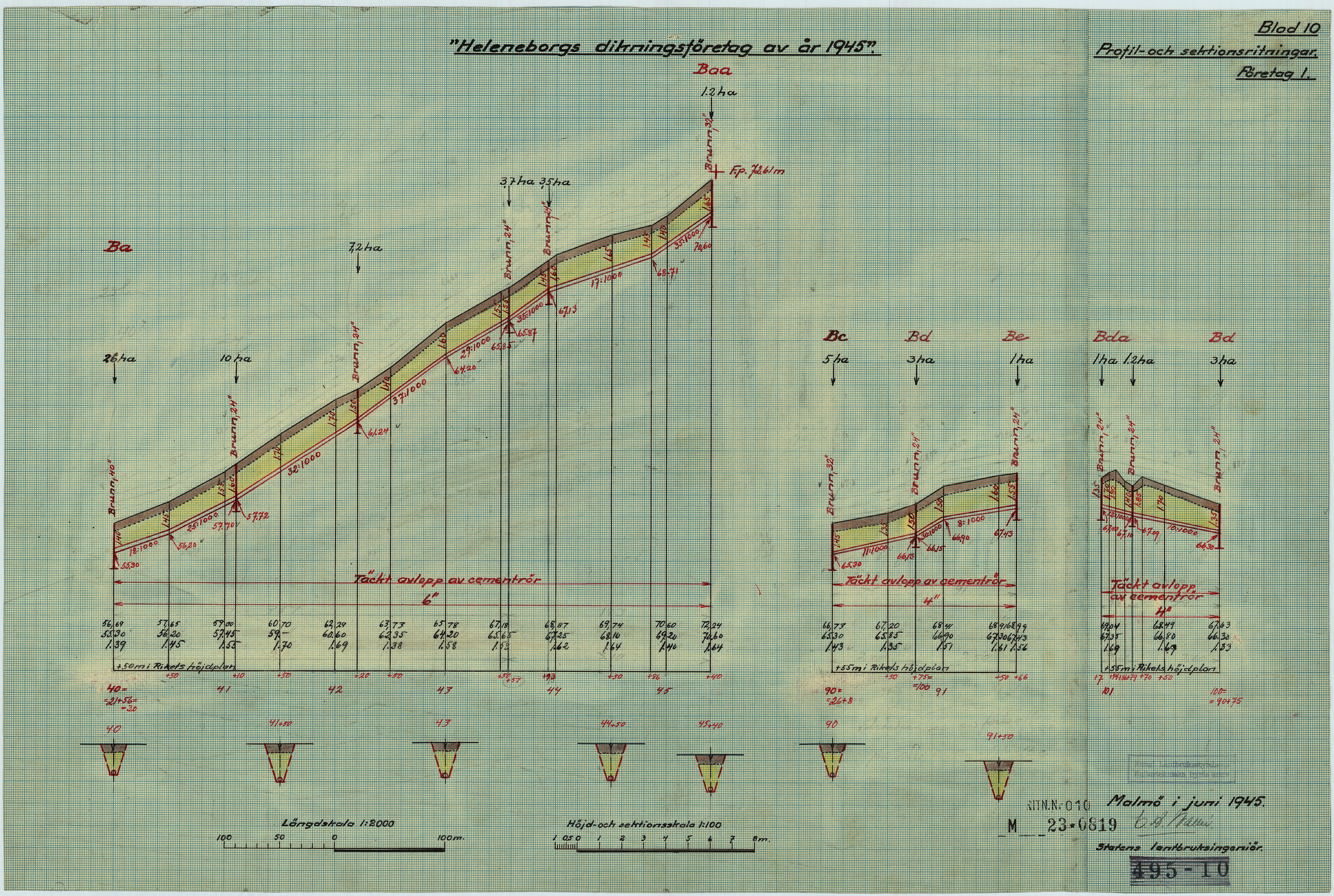

Blad 10
Profil- och sektionsritningar.
Företag 1.
"Heleneborgs dikningsföretag av år 1945".
Baa
1.2 ha
Brunn 32"
F.p. 72.61 m
3.7 ha
3.5 ha
Brunn 24"
Ba
7.2 ha
26 ha
10 ha
Brunn 40"
Brunn 24"
Brunn 24"
Brunn 24"
Brunn 24"
Brunn 24"
Brunn 24"
Bc
5 ha
Bd
3 ha
Be
1 ha
Bda
1 ha
1.2 ha
Bd
3 ha
Brunn 32"
Brunn 24"
Brunn 24"
Brunn 24"
Brunn 24"
Brunn 24"
Täckt avlopp av cementrör
6"
Täckt avlopp av cementrör
4"
Täckt avlopp av cementrör
4"
+50 m i Rikets höjdplan
+55 m i Rikets höjdplan
+55 m i Rikets höjdplan
40
41
42
43
44
45
90
91
101
40
41+50
43
44+50
45+40
90
91+50
Längdskala 1:2000
100 50 0 100 m.
Höjd- och sektionsskala 1:100
1 0.5 0 1 2 3 4 5 6 7 8 m.
RITN.N:010
M 23*0819
Malmö i juni 1945.
Statens lantbruksingeniör.
495-10

"Heleneborgs dikningsföretag av år 1945."

Blad II.
Profil- och sektionsritningar.
Företag I.

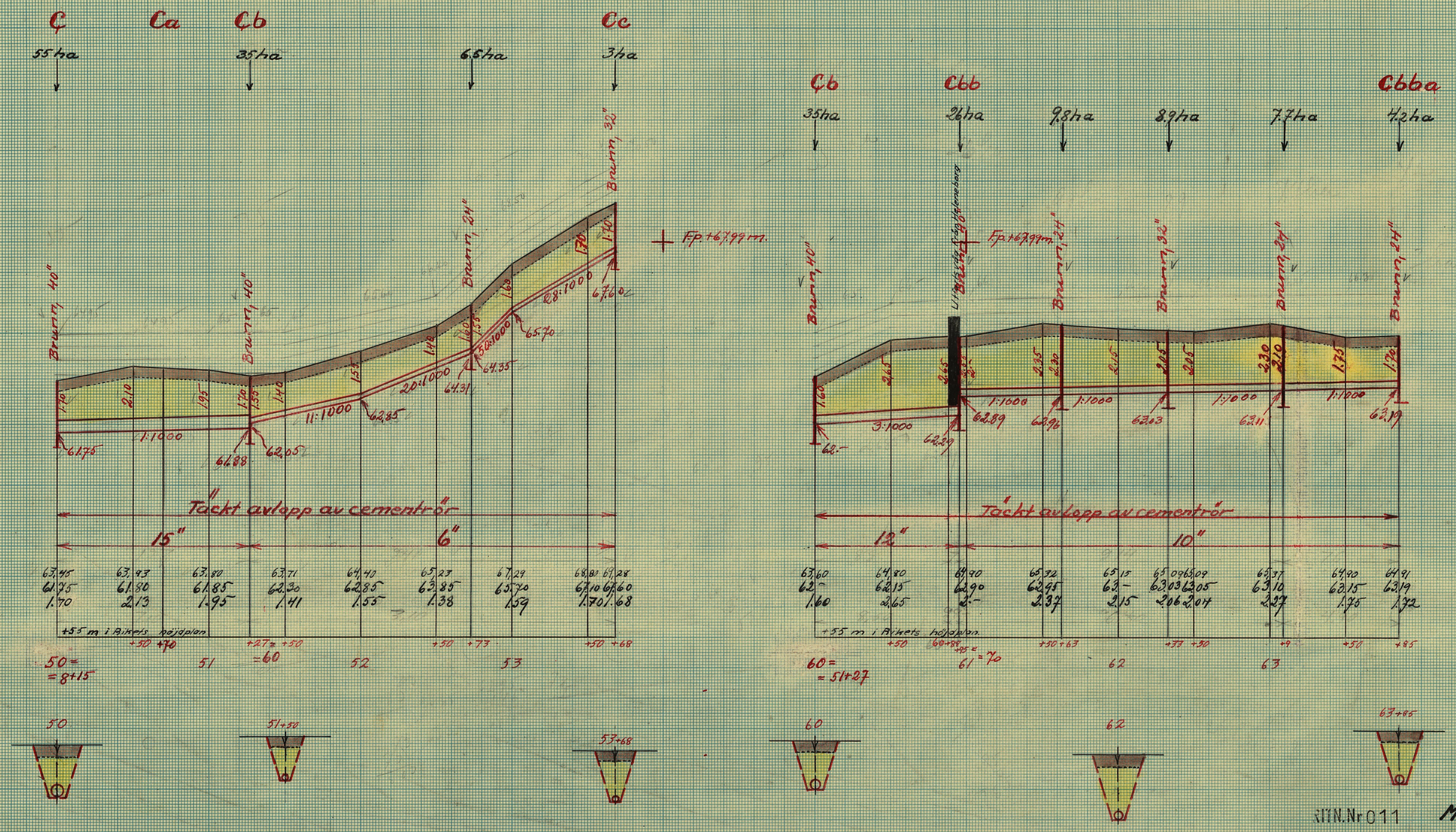

Malmö i juni 1945.

Statens lantbruksingeniör.

RITN. Nr 011
M 23*6819
495-11

"Heleneborgs dikningsföretag av år 1945"

C66

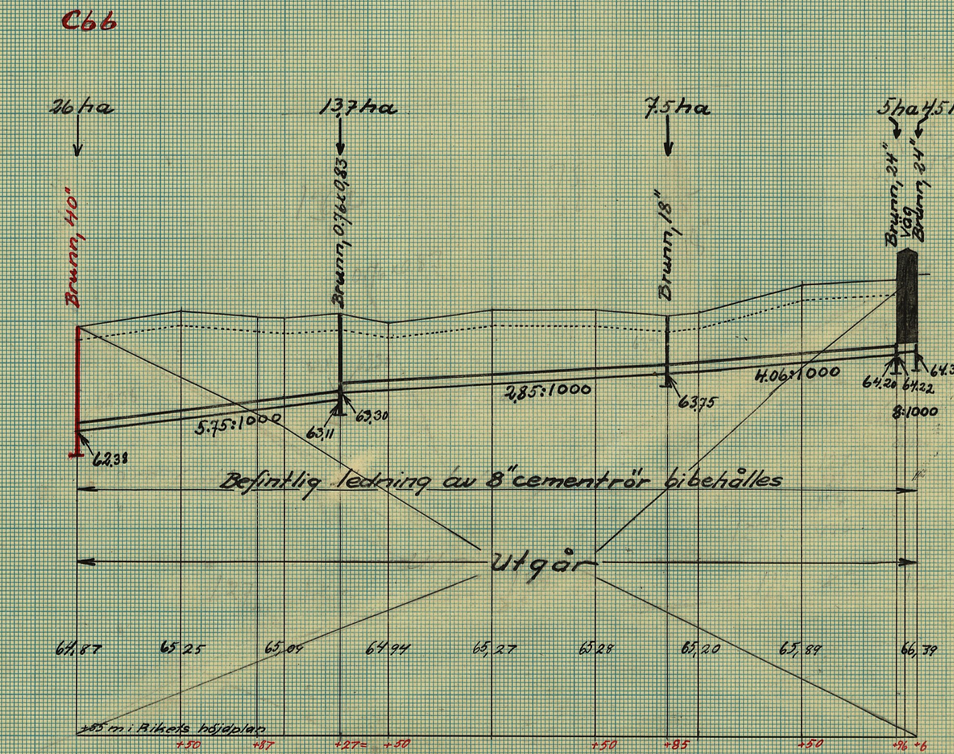

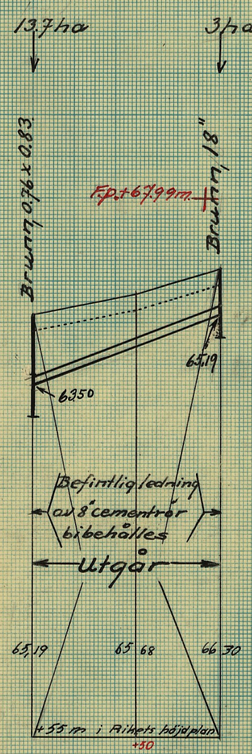

Längdskala 1:2000
100 50 0 100 m.

Höjdskala 1:100
1 0.5 0 1 2 3 4 5 6 7 m.

Malmö i juni 1945.

RITN. Nr 012
M 23×1.819

Statens lantbruksingenjör.

Kungl. Lantbruksstyrelsen
Kulturtekniska byrån arkiv

495-12

Blad 13.
Profilritning.
Företag 2.

"Heleneborgs dikningsföretag av år 1945."



Längdskala 1:2000

100 50 0 100 m.

Höjdskala 1:100

1 0.5 0 1 2 3 4 5 6 7 m.

Malmö i juni 1945.

C. A. Malmö

Statens lantbruksingenjör.

RITN.Nr 013

M 23-0819

495-13

Blad 14.

Profil- och sektionsritningar.

Företag 2.

"Heleneborgs dikningsföretag av år 1945".

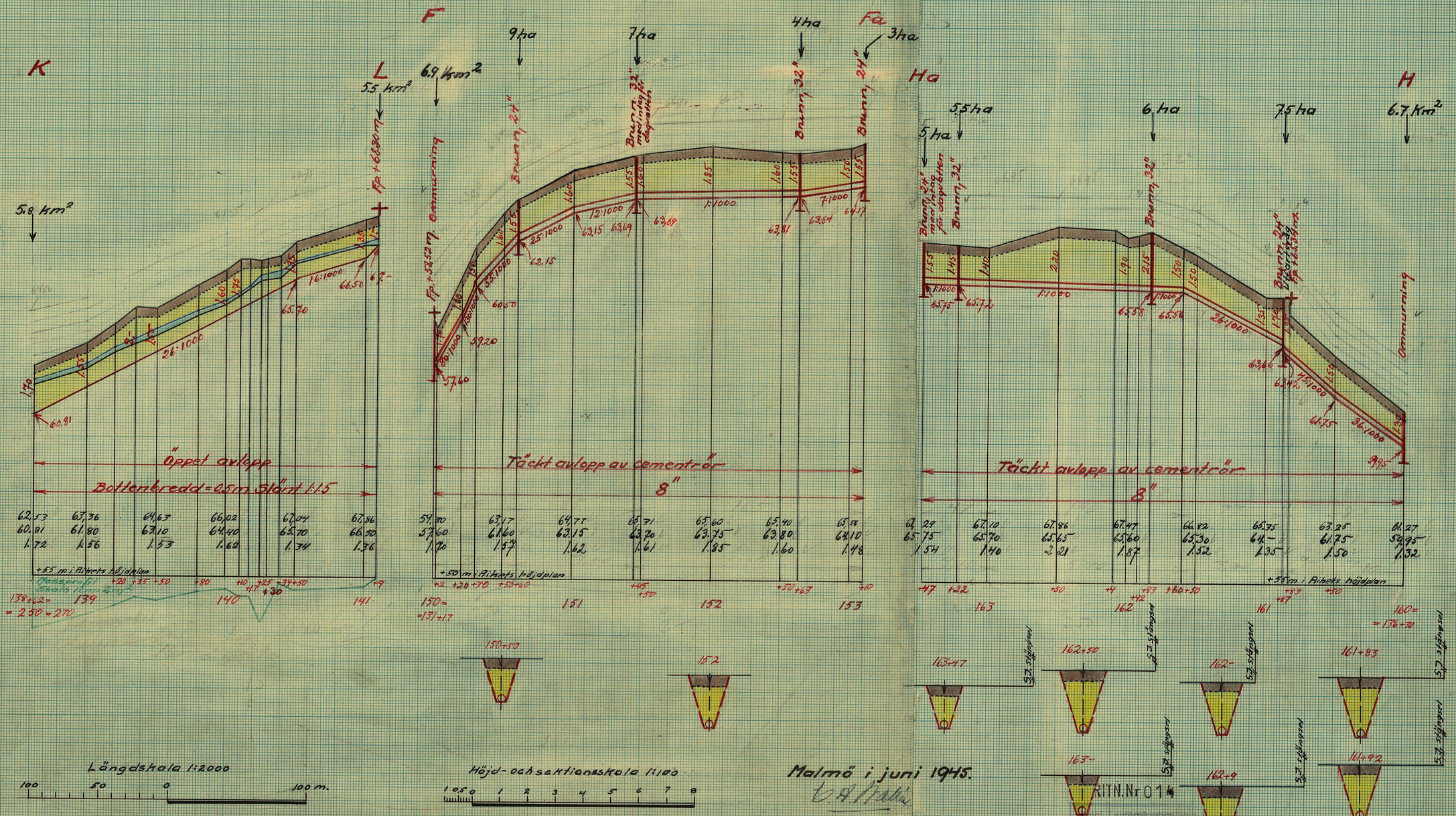

Malmö i juni 1945.

Statens lantbruksingeniör.

RITN. Nr 014

M 23-6819

495-14

"Helsingborgs dikningsföretag av år 1945".

Profil- och sektionsritningar.
Företag 2.

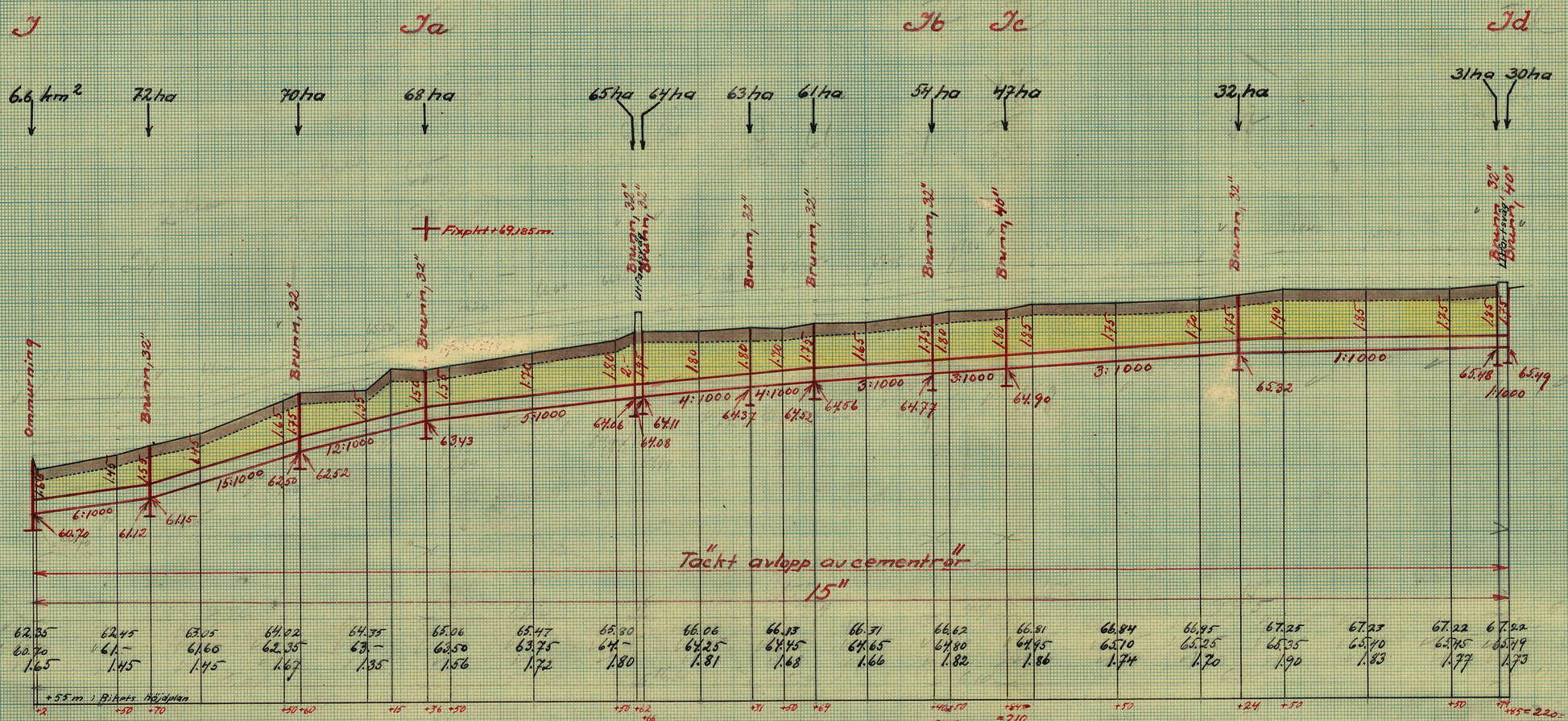

Längdskala 1:2000

100 50 0 100 m.

Höjd- och sektionsskala 1:100

1 0,5 0 1 2 3 4 5 6 7 8 9 m.

Malmö i juni 1945.

RITN. Nr 015

M 25-0819 Statens lantbruksingenjör.

495-15

"Heleneborgs dikningsföretag av år 1945".

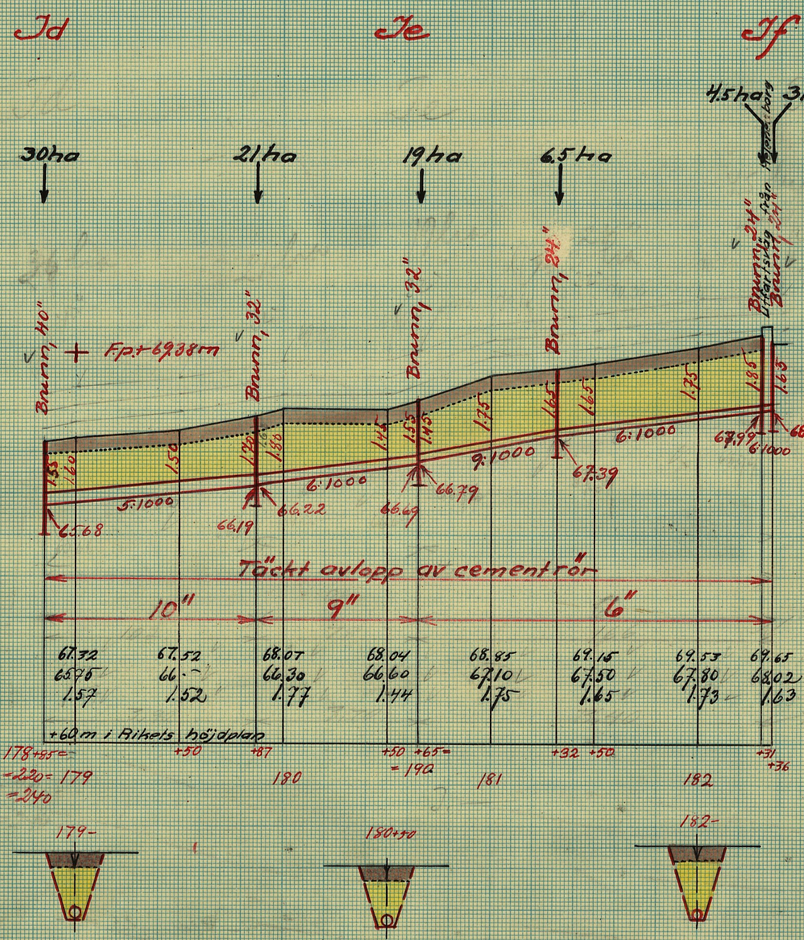

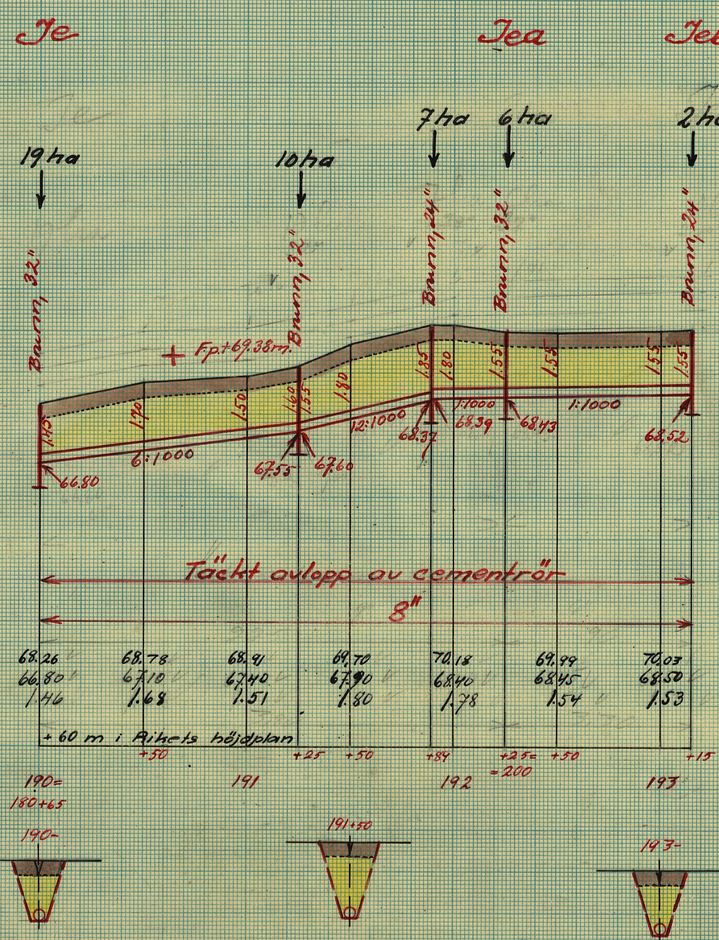

Längdskala 1:2000
100 50 0 100m.

Höjd- och sektionsskala 1:100
1 0.5 0 1 2 3 4 5 6 7 8 m.

Malmö i juni 1945.

RITN.Nr 016
M 23*0819

Statens lantbruksingeniör.

495-16

Blad 17.

Profil- och sektionsritningar.

Företag 2.

"Heleneborgs dikningsföretag av år 1945."

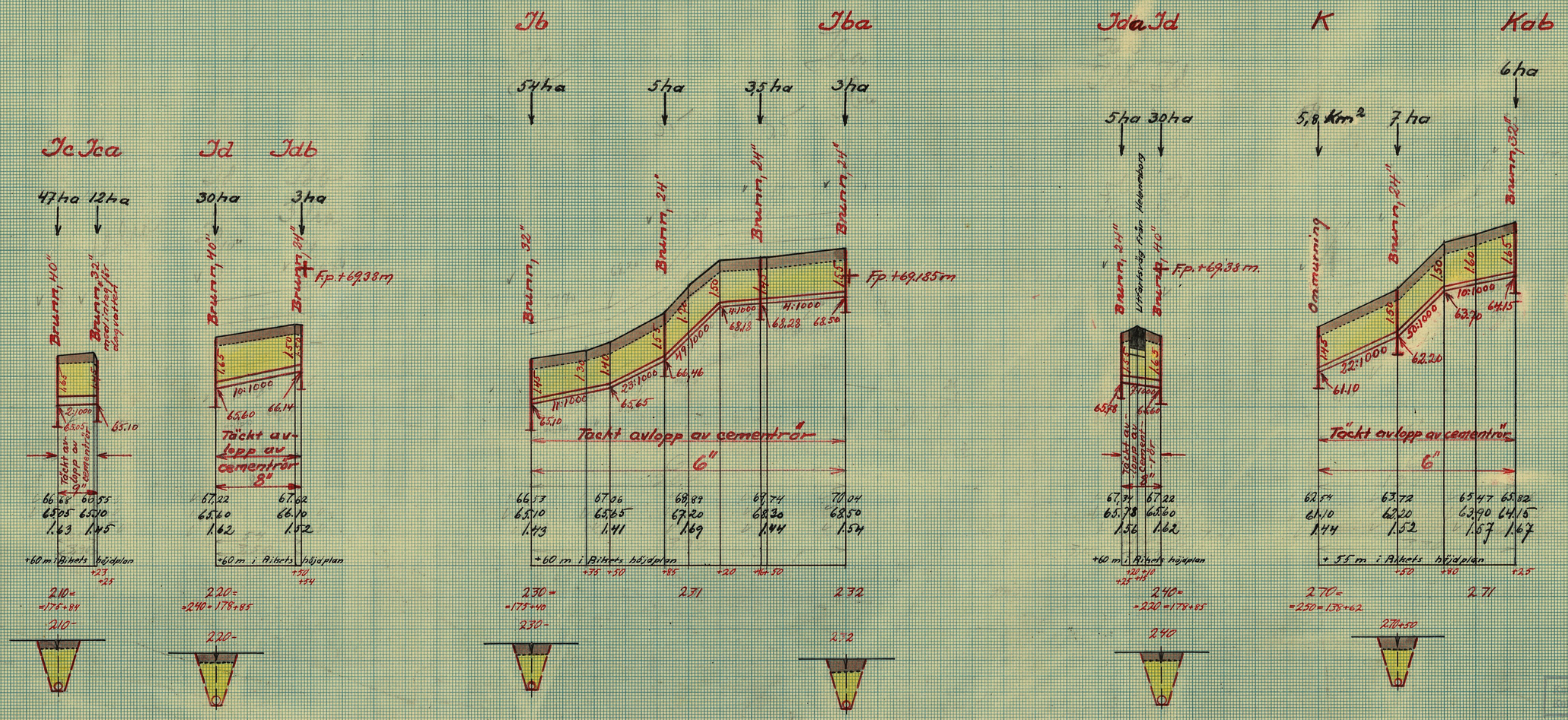

Längdskala 1:2000

100 50 0 100 m.

Höjd- och sektionsskala 1:100

1 0.5 0 1 2 3 4 5 6 7 8 m.

Malmö i juni 1945.

C. H. Malm

Statens lantbruksingeniör.

RITN. Nr 017
M 23-6819
495-17

Blad 18.

Profil- och sektionsritningar.

Företag 2.

"Heleneborgs dikningsföretag av år 1945"

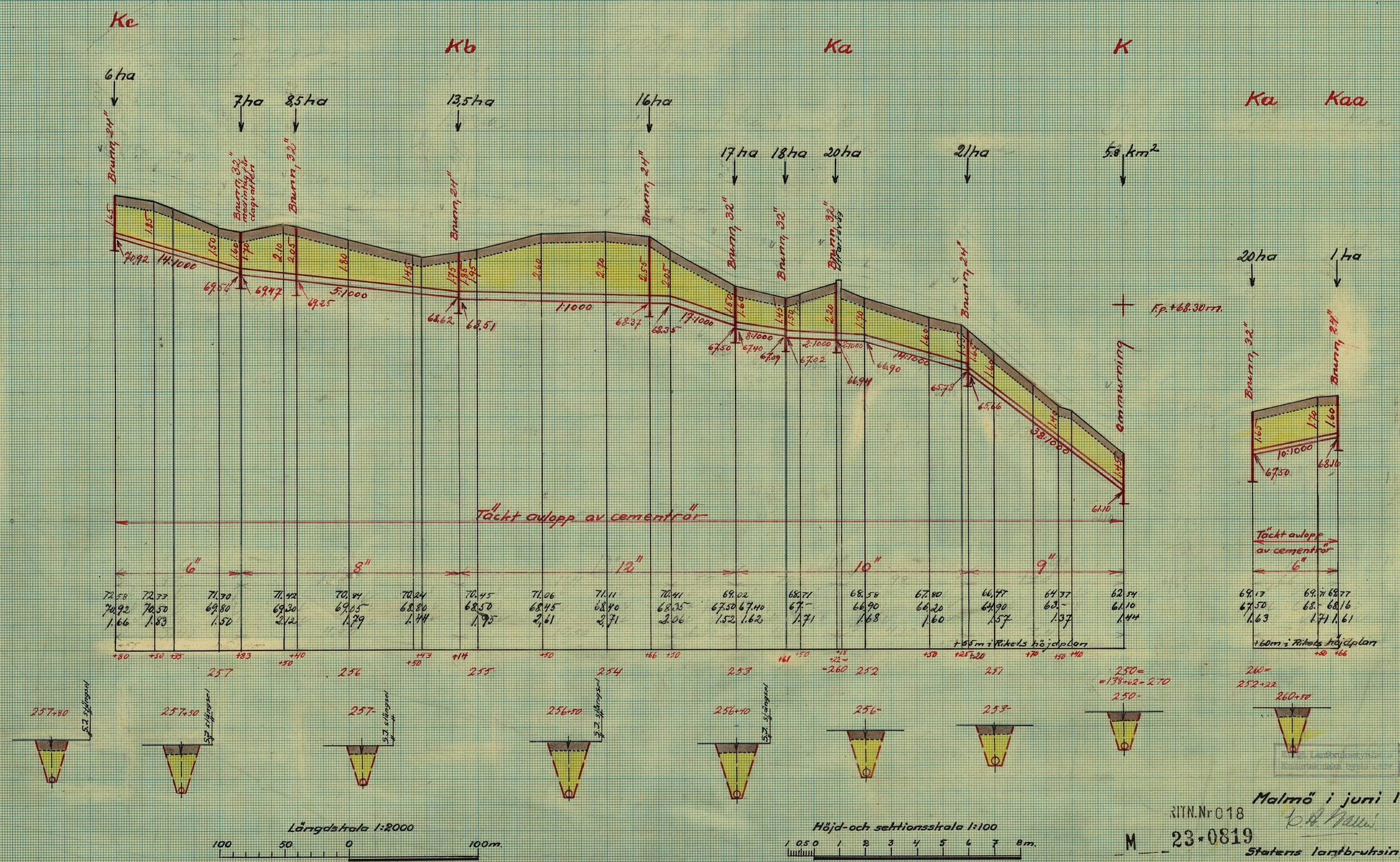

Malmö i juni 1945.

RITN. Nr 018

M 23-0819

Statens lantbruksingeniör.

495-18

Blad 19.
Sektionsritningar.
Företag 2.

"Heleneborgs dikningsföretag av år 1945."



Sektionsskala 1:100

1 0.5 0 1 2 3 4 5 6 7 m.

Malmö i juni 1945.

RITN. Nr 019

M 23*0819

Statens lantbruksingeniör.

495-19

Blad 20
Sektionsritningar.
Företag 2.

"Heleneborgs dikningsföretag av år 1945".

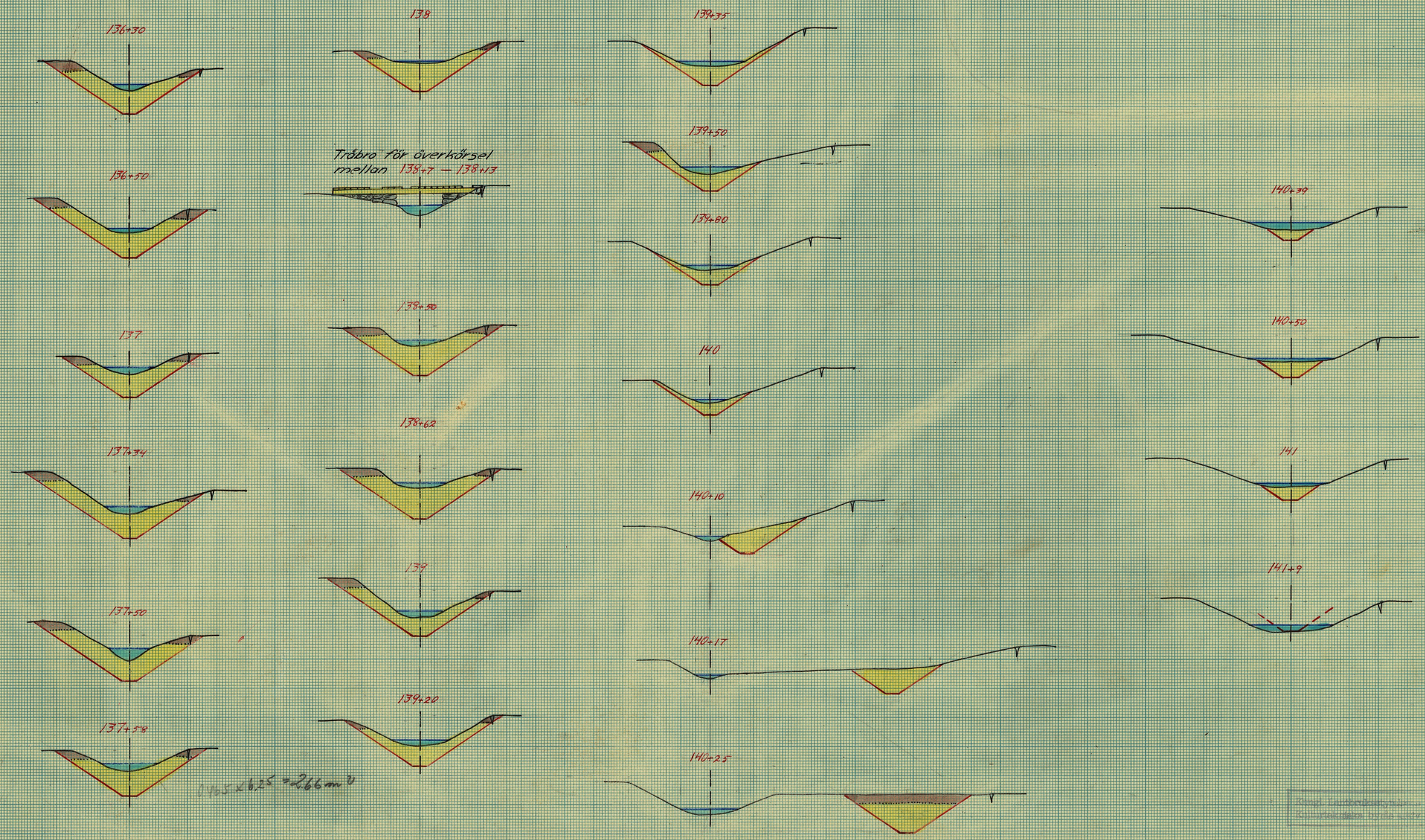

Sektionsskala 1:100

1 0,5 0 1 2 3 4 5 6 7 m.

Malmö i juni 1945.

RITN.N: 020
M 23-0819

Statens lantbruksingeniör.

495-20

Blad 21.
Broritningar.
Företag 2.

"Heleneborgs dikningsföretag av år 1945."

Malmö i juni 1945

Statens lantbruksingeniör.

Förslag till bro vid 133+15.

Skala 1:50.

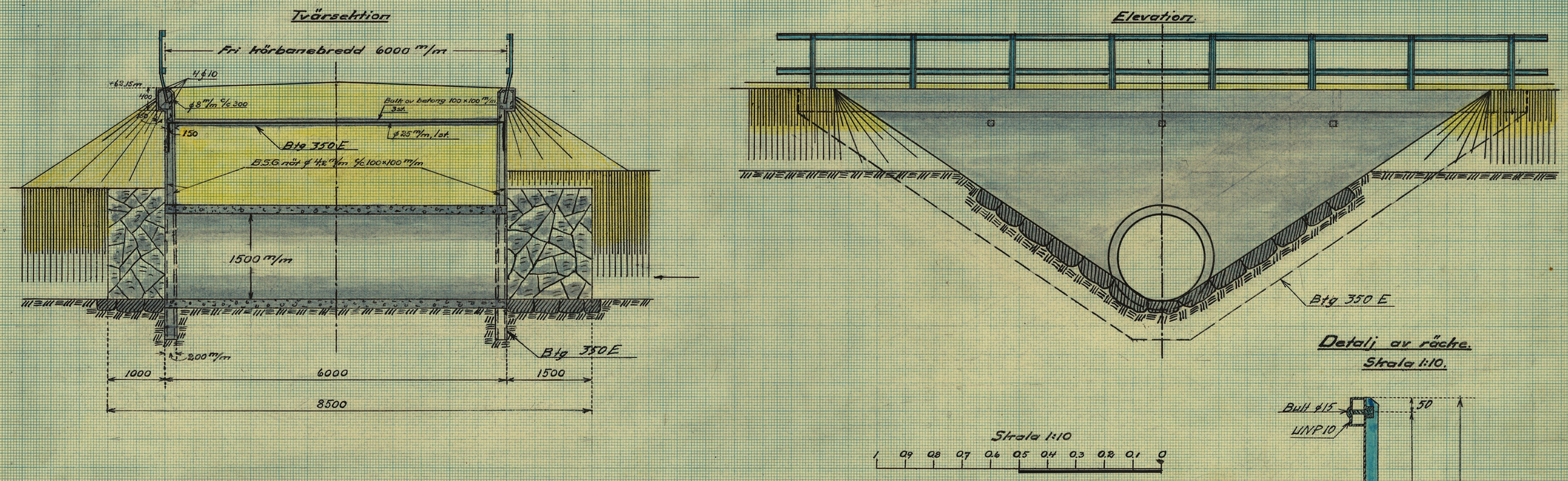

Detalj av räcke.

Skala 1:10.

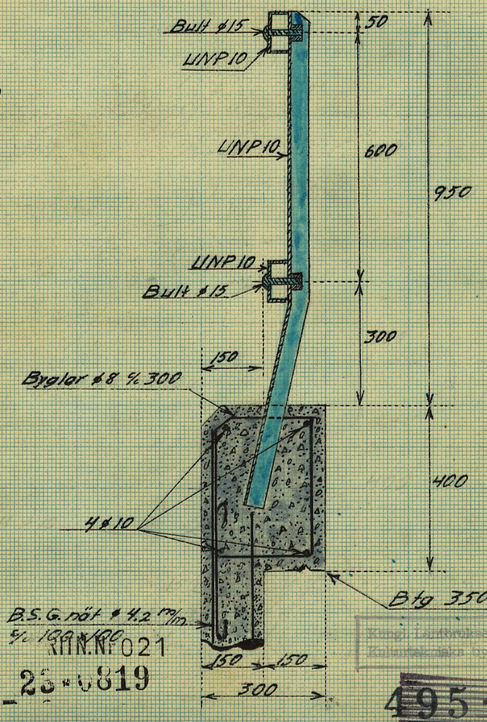

Förslag till bro vid 138+7.

Skala 1:50.

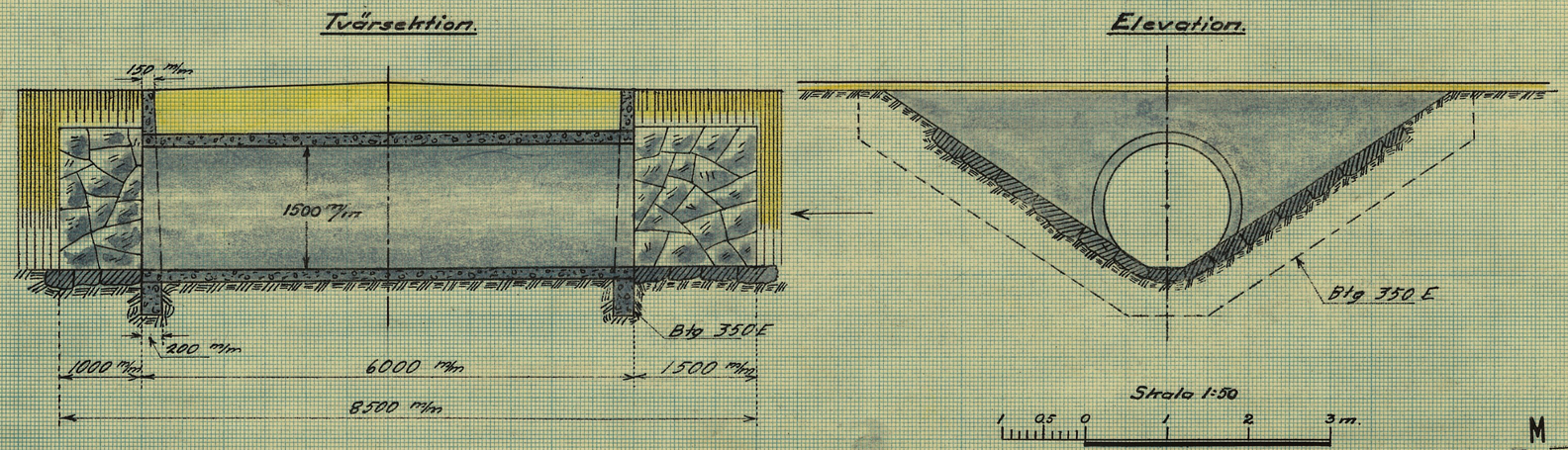

NIN.NR 021
M 23-0819
495-21

Blad 22

Profil- och sektionsritningar.

Företag 3.

"Heleneborgs dikningsföretag av år 1945".

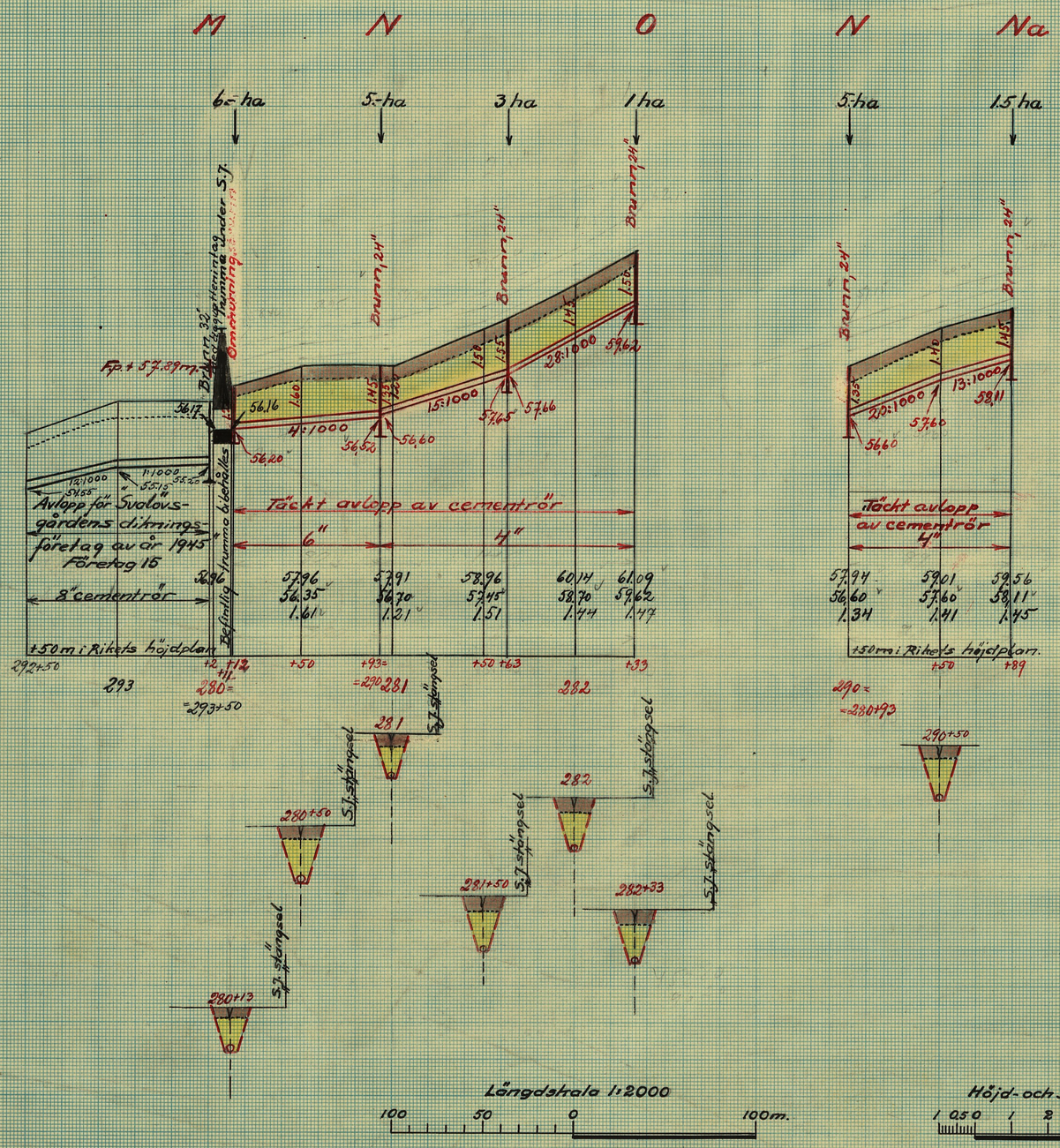

Malmö i juni 1945

C. A. Hallén

RITN. Nr 022

M 23-0819

Statens lantbruksingeniör.

495-22

"Helsingborgs dikningsföretag av år 1945".

Typritningar för dagvatteninntag, ommurning och brunnar m.m.

Typritning för armerade brunnslock

Skala 1:10

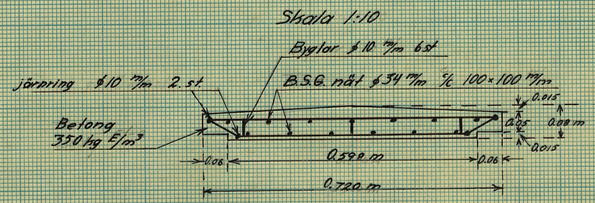

Typritning för ommurning

Skala 1:50



Typritning för dagvatteninntag

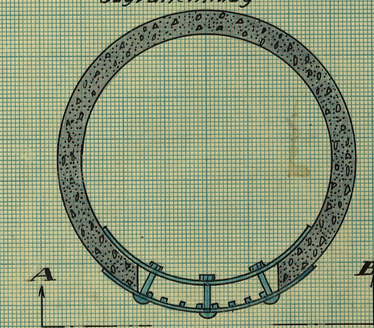

Sektion A-B

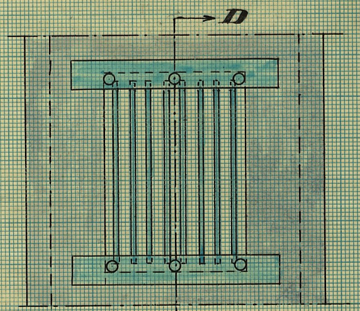

Sektion C-D

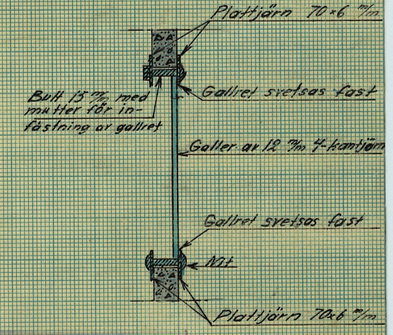

Schema över överhantsarmeringen

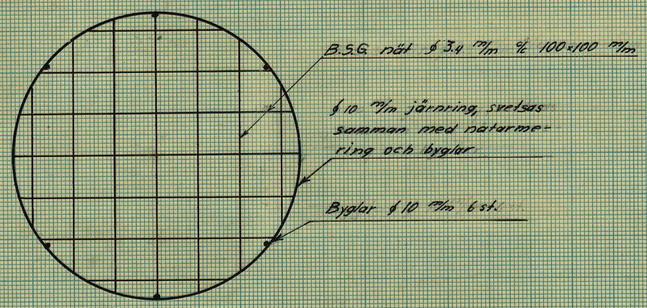

Schema över underhantsarmeringen

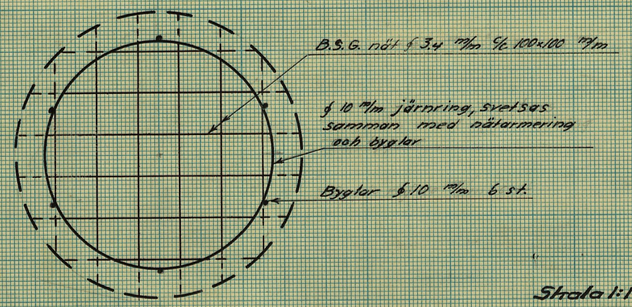

Typritning för brunn med 40" inre diameter

Skala 1:50



Typritning för brunn med 32" inre diameter

skala 1:50

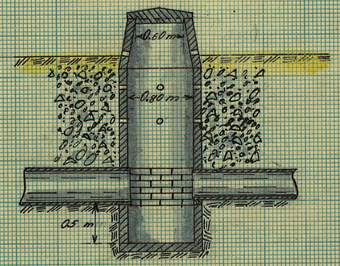

Typritning för brunn med 24" inre diameter

skala 1:50

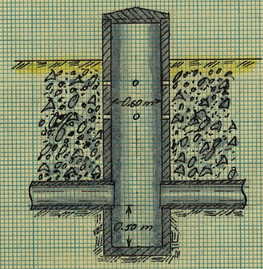

Plan

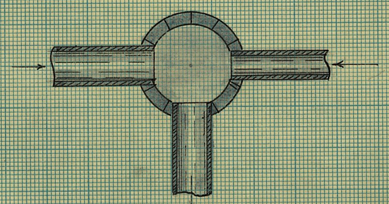

Plan

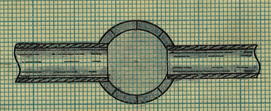

Plan



Skala 1:10

1 0.9 0.8 0.7 0.6 0.5 0.4 0.3 0.2 0.1 0m

Skala 1:50

1 0.5 0 1 2 3m.

NTN. Nr 023 Malmö i juni 1945.
M 23-6819
Statens lantbruksingeniör.

495-23

22456

M 23:0819

437/
Kontr!/47

Avskrift.

Betänkande

rörande fråga om statsunderstöd

till utförande av

"Heleneborgs dikningsföretag av år 1945"

i Svalövs socken,

Malmöhus län.

Avskrift.

Genom Kungl. Lantbruksstyrelsens beslut denna dag fastställd till efterrättelse vid arbetets utförande.

Stockholm den 18 April 1947
På Kungl. Lantbruksstyrelsens vägnar
Albert Smith.

Betänkande

rörande fråga om statsunderstöd

till utförande av

"Heleneborgs dikningsföretag av år 1945"

i Svalövs socken,

Malmöhus län.

Betänkande

rörande fråga om statsunderstöd till utförande av "Heleneborgs dikningsföretag av år 1945" i Svalövs socken, Malmöhus län.

Belägenhet. Dikningsområdet, som med gul färgbeteckning utmärkts på en syneförrättningshandlingarna bifogad översiktskarta, ligger norr och öster om Svalövs municipalsamhälle samt omfattar i huvudsak marker öster om järnvägslinjen mellan Källstorps och Svalövs stationer.

Rättsliga förhållanden m.m. Förslag till dikningsföretagets utförande har upprättats vid en av undertecknad handlagd, den 21 juni 1945 avslutad syneförrättning enligt vattenlagen. Anledning finnes ej antaga, att besvär kommer att anföras mot förrättningen.

Statsbidrag från avdikningsanslaget, skogsutdikningsanslaget eller anslaget till förstärkning av ofullständiga jordbruk /avloppsförbättringsbidrag/ eller lån från odlingslånefonden eller statens avdikningslånefond har tidigare ej utgått till torrläggning av i dikningsföretaget ingående mark.

Hydrografiska förhållanden, avloppens dimensioner m.m. äro närmare angivna i mom. 2 av synemännens utlåtande.

Motstående intressen. Dikningsföretaget berör järnvägslinjen mellan Källstorps och Svalövs stationer. Under syneförrättningens handläggning har förrättningsmannen därför till vederbörande distriktschef vid Statens järnvägar översänt en redogörelse för de arbeten, som beröra järnvägen, med förslag till deras utförande. Distriktschefen har sedan i skrivelse till förrättningsmannen meddelat, att det från hans sida icke vore något att erinra mot att de arbeten, som beröra järnvägen, utföras

på föreslaget sätt /bil. 5-10 i förrättningsprotokollet/.

Arbetstid. Enligt vid syneförrättningen meddelade bestämmelser /mom.7 i synemännens utlåtande/ skall dikningsföretaget vara fullbordat inom 10 år efter det syneförrättningen fastställts eller till den 21 augusti 1955.

Kostnader. Dikningsföretaget har uppdelats i 3 mindre företag eller samfälligheter. Torrläggningskostnaderna hava beräknats till 106100.- kr, vartill komma kostnaderna för syneförrättning och betänkande med respektive 3490.63 kr. och 75.- kr. samt domstolsavgift för vissa samfälligheter med 167.21 kr. Samtliga beräknade och verkliga kostnader belöpa alltså till 109832.84 kr. /bil. e/.

Statsunderstöd. Enligt bifogade transumt av protokoll från sammanträde under syneförrättningen den 21 juni 1945 har ende delägaren förklarat, att han önskar erhålla såväl bidrag som lån av statsmedel /bil. a/.

Förteckning över lånsökanden tillhöriga fastigheter bifogas /bil. b/.

Sammanfattning av uppgifter om dikningsföretagets areal, kostnad och båtnad bifogas /bil. c/.

Tabell, utvisande varje särskild fastighets andel i företaget samt beräknade bidrags- och lånebelopp, bifogas /bil. d/.

Sammandrag av dikningsföretagets kostnader bifogas /bil. e/.

Förord. Den vid syneförrättningen verkställda utredningen angående företaget har givit vid handen, att torrläggning av i företaget ingående marker är en nödvändig förutsättning för ett rationellt ut-

nyttjande av desamma. Enligt gällande bestämmelser synes, på sätt ovannämnda tabell /bil. d/ utvisar, statsunderstöd kunna utgå till företaget med, i avrundade tal, 53670.- kr. från statens avdikningsanslag och 56160.- kr. från statens avdikningslånefond. Företaget avser uteslutande torrläggning av redan odlad jord.

Bilagor.

Transumt av protokoll från sammanträde under syneförrättningen den 21 juni 1945 bil. a.

Förteckning över lånsökanden tillhöriga fastigheter bil. b.

Sammanfattning av uppgifter om dikningsföretagets areal, kostnad och båtnad bil. c.

Tabell, utvisande varje särskild fastighets andel i dikningsföretaget ävensom beräknat bidrags- och låne-belopp bil. d.

Sammandrag av företagets kostnader bil. e.

Yttrande av täckdikningsnämnd bil. f.

Arvodesräkning för syneförrättningen bil. g.

Arvodesräkning för utredning angående statsunderstöd m.m. bil. h.

Till detta betänkande fogas syneakter, bestående av 1 häfte förrättningshandlingar samt 23 blad plan- profil och sektionsritningar.

Malmö 1 juni 1945.

C.H.Wallér

Statens lantbruksingenjör.

Bil. a.

Transumt.

Protokoll, fört vid sammanträde för syneförrättning enligt 10 kap. vattenlagen angående torrläggning av marker till Helenebergs gård i Svalövs socken, Malmöhus län.

År 1945 den 21 juni inställde sig undertecknad, statens lantbruksingenjör och förrättningsman, samt skiftesgodemännen Helge Persson i Vallenborg och Paul Persson i Felestad å Allmänna Svenska Utsädesaktiebolagets kontor i Svalöv ==========

§ 11.

Förvaltare Larsson meddelade, att Allmänna Svenska Utsädesaktiebolaget önskade erhålla bidrag och lån av statsmedel till kostnaderna för företagets utförande.

==========

Svalöv den 21 juni 1945.

Å tjänstens vägnar:

C.H.Wallér

Statens lantbruksingenjör.

Paul Persson Helge Persson

Gode män.

Rätt transumerat betygar:

C.H.Wallér.

Bil. b.

Förteckning över länsökanden tillhöriga fastigheter, Svalövs socken.

Hökaledshus	1 1	ghs	;	Allmänna Svenska Utsädesaktiebolaget
Munkagärda	1 1	½ mtl.	;	Dets.
Månstorp	1 1	ghs	;	Dets.
N. Svalöv	1 1	1/16 mtl.	;	Dets.
S. Svalöv	2 4	7/64 "	;	Dets.
D:o	4 1	1/8 "	;	Dets.
D:o	5 3	5/64 "	;	Dets.
	6 7	3/32 "	;	Dets.
	7 1	1/8 "	;	Dets.
	10 1	1/8 "	;	Dets.
	11 1	1/8 "	;	Dets.

Malmö i juni 1945.

C.H.Wallér

Statens lantbruksingenjör.

Bil. C

Sammanfattning av uppgifter om företagets areal, kostnad och båtnad.

Samfällighet	Areal			Kostnad	Båtnad	Relativ kostnad
	Åker	Annan mark	Summa			
	Hektar			kronor	kronor	
			Hela företaget.			
Företag 1	37.85		37.85	44241.27	48257.-	0.92
" 2	46.73	0.40	47.13	63020.26	63210.-	1.-
" 3	1.46		1.46	2571.31	2603.-	0.99
Summa	86.04	0.40	86.44	109832.84	114070.-	

Malmö i juni 1945
C. H. Wallén
Statens lantbruksingenjör

PETTERSONSKA BOKTR.-EF. IR.
SKARA

414072

7.

Tabell, utvisande varje särskild delägares andel i

Mantal	Reg:nr	Littera	Socken, by och hemman	Samfällighet, avdelning, ägares namn	Areal					
					Åker		Annan mark		Summa	
					ha	ar	ha	ar	ha	ar
			Svalövs s:n							
				Företag 1.						
1/8	4'		S. Svalöv	Allm. Sv. Utsädes A:B	11	60			11	60
3/32	6⁷		"	Dets.	3	89			3	89
1/8	10'		"	Dets.	7	40			7	40
1/8	11'		"	Dets	2	04			2	04
5/64	5³		"	Dets	12	92			12	92
				Summa	37	85			37	85
				Företag 2						
7/64	2⁴		S. Svalöv	Allm. Sv. Utsädes A:B		27				27
1/8	7'		"	Dets	20	66		40	21	06
1/8	4'		"	Dets		76				76
1/8	11'		"	Dets	7	38			7	38
1/16	1'		N. Svalöv	Dets	8	23			8	23
1/4	7'		"	Dets	4	86			4	86
1/4	6'		"	Dets		02				02
9/16	1'	}	Hökakedshus	Dets						
	1'	}	Månstorp	Dets	4	55			4	55
				Summa	46	73		40	47	13
				Företag 3.						
7/64	2⁴		S. Svalöv	Allm. Sv. Utsädes A:B	1	46			1	46
				Summa	1	46			1	46
				Summa för hela företaget	86	04		40	86	44

Bil. d

företaget ävensom beräknade bidrags- och lånebelopp.

Båtnad		Kostnad för torrläggningen		Kostnad för syneförrättningen		Kostnad för betänkandet		Summa kostnad		Relativ kostnad	Bidragets storlek i proc. av kostnaden	Bidrag		Lån	
kr.	öre	kr.	öre	kr.	öre	kr.	öre	kr.	öre			kr.	öre	kr.	öre
15838	-	13981	32	504	08	34	59	14519	99	0.92	47.20	6853	44	7666	55
5144	-	4541	16	163	72	11	23	4716	11	"	"	2226	-	2490	11
9804	-	8654	61	312	03	21	41	8988	05	"	"	4242	36	4745	69
2225	-	1964	29	70	82	4	86	2039	97	"	"	962	87	1077	10
15246	-	13458	62	485	23	33	30	13977	15	"	"	6597	21	7379	94
48257	-	42600	-	1535	88	105	39	44241	27			20881	88	23359	39
80	-	77	47	2	39	0	17	80	03	1.--	50-	40	01	40	02
26361	-	25439	44	786	09	56	44	26281	97	"	"	13140	99	13140	98
364	-	351	36	10	86	0	78	363	-	"	"	181	50	181	50
10483	-	10116	24	312	60	22	44	10451	28	"	"	5225	64	5225	64
13372	-	12904	55	398	76	28	63	13331	94	"	"	6665	97	6665	97
7554	-	7290	11	225	27	16	17	7531	55	"	"	3765	78	3765	77
44	-	42	09	1	30	0	09	43	48	"	"	21	74	21	74
4952	-	4778	74	147	67	10	60	4937	01	"	"	2468	50	2468	51
63210	-	61000	-	1884	94	135	32	63020	26			31510	13	31510	13
2603	-	2500	-	69	81	1	50	2571	31	0.99	49.65	1276	66	1294	65
2603	-	2500	-	69	81	1	50	2571	31			1276	66	1294	65
114070		106100	-	3490	63	242	21	109832	84			53668	67	56164	17

Malmö i juni 1945

C. H. Wallér

Statens lantbruksingenjör

Bil. C

Sammanställning av kostnaderna.

Förslag 1			
Tarrläggningskostnad		42600.–	
Förrättningskostnad			
Synefärrättning	1535.88		
Betänkande	33.–		
Domstolsavgift	72.39	1641.27	44241.27
Förslag 2			
Tarrläggningskostnad		61000.–	
Förrättningskostnad			
Synefärrättning	1884.94		
Betänkande	40.50		
Domstolsavgift	94.82	2020.26	63020.26
Förslag 3			
Tarrläggningskostnad		2500.–	
Förrättningskostnad			
Synefärrättning	69.81		
Betänkande	1.50	71.31	2571.31
	Summa kronor		109832.84

Malmö i juni 1945
C. H. Wallér
Statens lantbruksingenjör

Avskriften, sid. 1–9, vidimeras ex officio:
C. H. Wallér

Vid arbetsplanens fastställande har kostnaden för företaget beräknats till 109832 kronor 84 öre. Stockholm den 27 maj 1947.
På Kungl. Lantbruksstyrelsens vägnar.
Albert Smith.

10

Bil f.

REDOGÖRELSE

för Heleneborgs dikningsföretag av år 1945
i Svalövs socken
av Malmöhus län, omfattande 3 samfällighet er.

Åker	86.04	har
Äng och odlingsmark	0.40	"
Annan duglig mark		"
Tillsammans	86.44	har

Markens blivande värde i medeltal 3000 kronor pr har
" " " högst 3000 " " "
Båtnaden har uppskattats till 114070 kr.
Kostnaden för torrläggningsarbetet har uppskattats till 106100 "
Årliga pumpningskostnaden har uppskattats till "
Jordarten utgöres huvudsakligen av lerhaltig moränmo
Syneförrättning enligt vattenlagen angående företaget avslutades den 21 juni 1945.
Till företagets aktförvarare har utsetts: Direktör E. A. Larsén
Adress: Svalöv
Anm.:

Malmö den 21 juni 1945

[signature]
Förrättningsman.

Täckdikningsnämndens yttrande:

Täckdikningsnämnden har utan anmärkning tagit del av redogörelsen för Heleneborgs dikningsföretag av år 1945 och får tillstyrka att statsunderstöd i vanlig ordning utgår.

Malmö den 21 juni 1945.

[signature]

[signature]

PETTERSONSKA BOKTR.EFTR. SKARA
437690

Bil. g. 11.

Avskrift.

ARVODESRÄKNING

för syneförrättning enligt vattenlagen angående Helsingborgs dikningsföretag
av år 1945
i Svalövs *socken av* Malmöhus *län,*
upprättad enligt nedanstående §§ i lantbruksingenjörstaxan av den 27 juni 1930.

År	Dato	Arbete	Antal	à kr	Kr	öre	Kr	öre
1	2	3	4	5	6		7	
		Kallelser och kungörelser, § 5, st	6	0,50			3	–
		Ägomätning: i skala 1:4000, §§ 6—10						
		a) för mätningsområdets gränser enl. tariff I,						
		1) i åker, raklinje km		1,50				
		kroklinje „	20	3,00	60	–		
		i annan mark, raklinje „		3,00				
		kroklinje „		6,00				
		2) för strandsträckor utefter sjö o. vattendrag med bredd över 15 m						
		i åker, raklinje km		3,00				
		kroklinje „		5,00				
		i annan mark, raklinje „		5,00				
		kroklinje „		11,00				
		3) för strandsträckor utefter mindre vattendrag, bredd 10—15 meter						
		i åker, raklinje „		1,00				
		kroklinje „		2,00				
		i annan mark, raklinje „		2,00				
		kroklinje „		5,00				
		b) för mätningsområdets olika ägoslag, ägofigurer och areal enligt tariff II						
		åker, medelareal 0.11 ha st	825	0,05	41	25		
		ha	86.44	2.02	174	61		
		äng och odlingsmark, medelareal ha st						
		ha						
		annan mark och impediment, medelareal ha st						
		ha						
		c) för vattenavlopp enl. tariff III med en medelbredd av > 15, 10—15, < 10 m						
		i åker o. d., raklinje km						
		kroklinje „						
		i annan mark, raklinje „						
		kroklinje „						
		Tillägg för mätning i skala 1: 2.000			82	76		
		d) för textning, skala o. d., 1:sta regalarket bladet			4	–		
		övriga regalark blad st	5	1.50	7	50	370	12
		Överföres					373	12

1	2	3	4	5	6	7
		Överfört				373 12
1945		***Avvägning.*** 2 ingenjörer				
5/5, 1-9/5		*a) avvägning, längdmätning o.d., § 46 mom. 4* ..... *dagar*	34	12,00	408 -	
11-12/5		*b) ytavvägning, § 11, mom. 1, tariff IV*				
14-19/5		*i öppen mark, medelantal* > 4 *punkter pr ha* ..... *ha*	86.44	0.50	43 22	
22-24/5		*avvägda punkter* ..... *st*	950	0.03	28 50	
		i annan mark, medelantal ..... *punkter pr ha* ..... *ha*				
		avvägda punkter ..... *st*				
		c) begränsningskurva, § 11, mom. 2:				
		i öppen mark ..... *km*		2,00		
		i annan mark ..... „		5,00		479 72
		Arealuträkning, *§ 13, tariff V, medelareal* ..... *ha,* ..... *st*	825	0.07	57 75	
		ha	86.44	0.20	17 29	75 04
		Ägobeskrivning, *§ 14, ägofigurer* ..... *st*	825	0,04		33 -
		Markvärdering:				
1945	25/5	*a) uppskattning och värdering, § 46 mom. 5* ..... *dagar*	1/2	12,00	6 -	
		b) gradtabell eller kurva, § 16, mom. 1:				
		för första kilometern av avlopps längd ..... *km*			4 —	
		för övriga kilometer ..... *st*	8	1,50	12 -	
		c) uträkning därmed av värde pr ytenhet, § 16, mom. 2, värdetal „	1650	0,06	99 -	
		d) uträkning av förbättring eller försämring, § 17, ägofigurer „	8.25	0,12	99 -	220 -
		Längdprofil, *§ 19, längdskala 1:*				
		a) uppritning enl. tariff VI, 1) endast markyta ..... *km*	8	3.50	28 -	
		2) befintligt avlopp eller vall ..... „	2	4.-	8	36 -
		Tvärsektioner, *§§ 21 och 22, i skala 1:100,*				
		vid uppritning av endast befintlig eller ny sektion ..... *st*	86	0,14	12 04	
		..... „				
		vid uppritning av såväl befintlig som ny sektion ..... „	47	0,25	11 75	
		..... „				
		..... „				23 79
		Antal blad med profil- och sektionsritningar ..... „	17	3,00		51 -
		Hydrografisk utredning, *§§ 23 och 48, grundbelopp*			2 —	
1945		*för vattenområdets areal* ..... km^2		0,02		
28-31/5		*dagar*	4	12,00		48 -
		Dimensionsberäkning, *§ 24*				
		a) för öppet avlopp, utan särskild beräkning ..... *km*	1	3,50	3 50	
		tillägg för särskild beräkning av dimensionerna ..... „	1	1,00	1 -	
		„ „ *våta sektionsarean vid h. v. y. 0,50 kr pr* m^2 „				
		nämligen ..... m^2 *sektion på* ..... „				
		..... „ „ „ ..... „				
		..... „ „ „ ..... „				
		..... „ „ „ ..... „				
		b) täckt ledning, 1) inre diameter intill 20 cm ..... „	4	6,00	24 -	
		2) „ „ över 20 „ ..... „	4	10,00	40 -	68 50
		Inritning å kartan av avlopp och vallar, *§ 26, grundbelopp*			1 —	
		tillägg för varje cm verkligt mått å kartan ..... *cm*	500	0,03	15 -	16 -
		Arbetsbeskrivning, *§ 27, 1:a sidan*			3 —	
		tillägg för övriga sidor ..... *st*	21	2,00	42 -	45 -
		Överföres				1469 17

1	2	3	4	5	6	7
		Överfört				1469 17
		Kostnadsberäkning, *§ 28, a) nyanläggning* km	8	2,50	20 -	
		därjämte 25 öre pr m² av våta sektionsarean vid h. v. y.				
		nämligen m² *sektion på* "				
		b) vid förändring av befintligt avlopp "	1	4,00	4 -	
		därjämte 50 öre pr m² av våta sektionsarean vid h.v.y.				
		nämligen m² *sektion på* "				
		c) av kostnadsförslagets slutsumma 0,1 % (broar och vallar inberäknade)			106 10	130 10
		Förslag till invallning, *§ 29*				
		a) Konstruktion och dimensionering av vallar			6 —	
		b) Inläggning av vallkrön km		0,50		
		c) Uppritning av tvärsektioner st		0,25		
		d) Kostnadsberäkning km		3,00		
		§ 46 Förslag till pumpstation dagar		12,00		
		Förslag till bro- och trumbyggnad, *§§ 33—35 och 38*				
		Dimensionsberäkning st		8,00		
		Ritarbete st	2	5.-	10 -	
		för särskilt konstruerade landfästen st		4,00		
		Kostnadsberäkning st	2		10 70	
		för särskilt konstruerade landfästen st		4,00		
		Grundförstärkning m²		0,10		
		Ritningar, antal blad st	1	3,00	3 -	23 70
		Införande av höjdsiffror å plankartan, *§ 39*	950	0,01		9 50
		Översiktskarta, *§ 41* med bladindelning m.m dag	2			25 75
		Ersättningslängd, *§ 42, grundbelopp*			1 50	
		antal ersättningsbelopp st		0,25		
		Kostnadsfördelning, *§ 43, grundbelopp*			½ —	
		antal fastigheter st	14	0,30	4 20	
		tillägg för fastigheter i olika avdelningar "		0,20		10 20
		Utlåtande, *§ 45* sid	18	3,00		54 -
1945 18/6	21/6	***Sammanträden o. upprättande av protokoll,*** *§ 46 mom. 1,* dagar	2	12,00		24 -
		Särskild utredning, *§ 46, mom. 2* för yttrande "		12,00		
1945 4-9/6		enl. V. L. 10:52 med ritningar "	6	12,00		72 -
1945 28-31/5		***Utredning å länets lantmäterikontor rörande fastighetsgränser, jordregisternummer o. d.,*** *§ 46, mom. 15* dagar	4	12,00		48 -
		Förslag enl. § 46 mom. 15, *brunn* 3 st "	2	12,00	24 -	
		utlopp för täckt ledning 1 st. "	1	12,00	12 -	
		slamficka "		12,00		
						36 -
		Lösen för: *Summa kronor*				1902 42
		Kopia av plankartan, *§ 51*				
		1) 1:sta regalarket / bladet	1		7 -	
		övriga regalark / blad st	5	2,75	13 75	
		2) efter kartans skala och ägofigurernas medelareal, tariff VII,				
		skalan 1: 2000, *medelareal* all ha, *ägofigurer* st	825	0,10	82 50	
		ha	86,44	0,28	24 20	
		Överföres			127 45	

1	2	3	4	5	6	7
		Överfört			127 45	
		höjning för handkopia å ritpapper, 25 %			26 68	
		3) insättning av höjdlägestal	950 st	0,02	19 –	
		inritning av kanaler och diken, grundbelopp			1 75	
		tillägg för varje cm verkligt mått å kartan, cm	500	0,05	25 –	199 88
		Kopia av profil-, sektions-, bro- och trumritningar, *§ 54,*				
		1) enligt tariff VIII, endast markyta	km			
		befintligt vattendrag eller vall	1 „	3.50	3 50	
		nytt avlopp eller vall	8 „	6.–	48 –	
		ändring av befintligt avlopp	1 „	7.–	7 –	
		2) tvärsektioner, originalritningens belopp			23 79	
		3) broar och trummor, „ „			10 –	
		4) för varje med rubrik, skalor o. d. försett blad	17 st	3,00	51 –	143 29
		nedsättning för kopia å kalkerväv 25 %				
		Kopia av annan ritning, *§ 46, pumpstation,*	dagar	12,00		
		brunn, rörutlopp och slamficka	2 „	12,00		24 –
		Avskrift av synehandlingarna, *§ 57*	200 sid	0,55		110 –
		Översiktskarta i d:o, *§ 41*				25 75
		Summa kronor				502 92
		Övriga förrättningskostnader.				
		Lösen av förordnandet jämte kommissionärsarvode				
		Annonskostnader ang. sammanträden			20 79	
		Inbindning av förrättningshandlingar o. ~~*upplistring av ritningar*~~ *avskrifter*			12 –	32 79
		Arvode till biträdande förrättningsmannen				
		Ersättning till gode männen enligt egna räkningar			23 50	
		Kostnader för hantlangning, materialer o. d.			999 –	
		Karbonger till ritningar			30 –	1052 50
		Summa kronor				1085 29
		Sammandrag.				
		Förrättningsmannens arvode				1902 42
		Lösen för kopior och avskrifter				502 92
		Övriga förrättningskostnader				1085 29
		Summa kronor				3490 63

Den som icke åtnöjes med denna räkning äger att inom tre månader från nedanstående dag klander därå anställa genom stämning till Rönnebergs, Onsjö och Harjagers *häraderätt.*

Svalöv *den* 21 juni *19*45

C. H. Wallén

Statens lantbruksingenjör.

Att sakägare erhållit en med denna lika lydande räkning betyga:

Paul Persson Helge Persson

Kronor ..... *kvitteras:*

..... *den* ..... *19*....

Vidimeras ex officio

PETTERSONSKA BOKTR.EFTR. SKARA 425486

C. H. Wallén

Bil h.

ARVODESRÄKNING

för betänkande och utredning angående statsunderstöd till Helenebergs dikningsföretag av år 1945 inom Svalövs socken av Malmöhus län, avgiven i enlighet med gällande lantbruksingenjörstaxa.

	Kr.	öre
Översiktskarta i 2 exemplar à		
Betänkande, sid. 4 "	12	–
Upprättande av tabeller och kostnadsförslag i sammandrag, dagar 2½ à	30	–
Upprättande av ansökningshandlingar m. m. dagar ½ "	6	
Kopia av plankartan å väv		
" " profiler och sektioner		
" " bro- och trumritningar		
Avskrift av ~~synehandlingar och~~ betänkande m. m. sidor 18	9	90
Inhäftning av handlingar; 2 häften betänkande	5	–
Diariebevis, utlägg	2	50
Kommissionärsarvode	1	–
Förteckning över lånesökandens fastigheter	4	30
Redogörelse till täckdikningsnämnd	4	30
Summa Kronor:	75	–

Den, som med denna räkning sig icke åtnöjer, äger att densamma klandra genom stämning till Rönnebergs, Onsjö ä. Harjagers häradsrätt inom tre månader härefter.

Malmö den 28 juni 1945

C. H. Wallén

Statens lantbruksingenjör.

PETTERSONSKA BOKTR. EFTR. SKARA
356933

Lä
de

Statens Lantbruksstyrelses
kulturtekniska byrås arkiv

17015

_M__23*0819

1947
Rämle.

Handlingar

till

"Heleneborgs dikningsföretag av år 1945"

i Svalövs socken,

Malmöhus län.

Upprättade vid syneförrättning

år 1945.

Saxåns nederbördsområde nr 93.

Handlingar

till

"Heleneborgs dikningsföretag av år 1945"

i Svalövs socken,

Malmöhus län.

Upprättade vid syneförrättning

år 1945.

Innehåller 202 sidor.

Härtill hör 23 ritningar.

Översiktskarta.

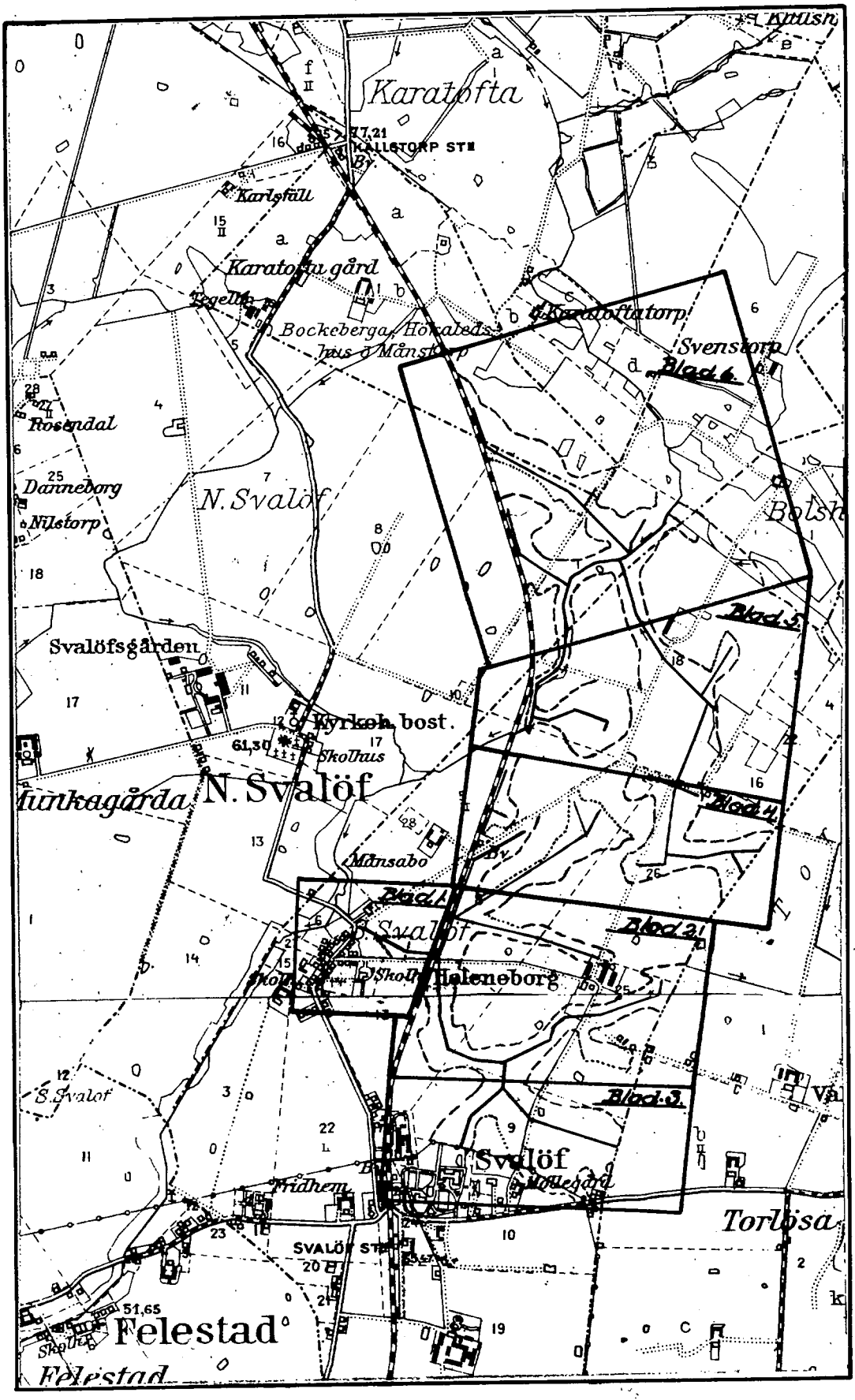

Skala 1;20000

Protokoll, fört vid sammanträde för syneförrättning enligt 10 kap. vattenlagen angående torläggning av marker till Helneborgs gård i Svalövs socken, Malmöhus län.

År 1945 den 21 juni inställde sig undertecknad, statens lantoruleringsingenjör och förrättningsman, samt skiftesgodemännen Helge Persson i Vallenborg och Paul Persson i Telestad å Allmänna Svenska Utsädesaktiebolagets kontor i Svalöv för att, enligt av länsstyrelsen för förrättningsmannen utfärdat förordnande (bil. 1), handlägga syneförrättning enl. 10 kap. vattenlagen angående torläggning av marker till Helneborgs gård i Svalövs socken, Malmöhus län. Kungörelse om förrättningens företagande denna dag, som förrättningsmannen den 31 maj 1945 översänt till pastorsämbetet i Svalövs församling, hade anslagits för församlingen söndagen den 3 juni 1945 (bil. 2). Kungörelsen hade även varit införd i Skånska Dagbladet den 2 juni 1945. Till kände sakägare hade förrättningsmannen den 4 juni 1945 översänt underrättelse om förrättningen. Förteckning hade upprättats över avsända kungörelser, kallelser och underrättelser (bil. 3).

Förutom synemännen hade följande tillstädeskommit:

Allmänna Svenska Utsädesaktiebolaget, äg. Helneborgs gård; genom förvaltaren Axel Larsson (bil. 4a och 4b)

Ordföranden i Svalövs municipalstämma, herr Albin Nord, förande talan för föreningen Svalövs Idrottsplats u.p.a.

§ 1.

Förordnandet upplästes och bilades handlingarna (bil. 1).

§ 2

Jäv mot synemännen hade ingen att anmäla. Synemännen visste sig ej heller stå i jävsförhållande till nu kände sakägare.

§ 3.

Laga hinder ansågs ej föreligga.

§ 4.

Förrättningsmannen framlade plankartor över de marker, som komme att beröras av torrläggningsföretaget, samt profil- och sektionsritningar över de avlopp, som av sökanden påfordrats vid förundersökningarna.

§ 5.

Förrättningsmannen meddelade, att det nu planerade torrläggningsföretaget komme att uppdelas i 3 mindre, av varandra i kostnadshänseende oberoende företag.

§ 6.

Förvaltare Larsson framhöll, att torrläggningsföretaget borde omfatta utförande av nya avlopp i följande sträckningar:

Företag 1; dikessträckan A-B-B'-C-D,
" B1-Ba-Bb-Bc-Bd-Be,
" Ba-Bba-Bbb,
" Ba-Baa,
" Bd-Bda,
" C-Ca-Cb-Cc,
" Cb-Cbb-Cbba,

Företag 2; dikessträckan E-F-G-H-I-K-L,
" F-Fa,
" H-Ha,

dikesstrecken S-Sa-Sb-Sc-Sd-Se-Sf,
" Sb-Sba,
" Sc-Sca,
" Sd-Sda,
" Sd-Sdb,
" Se-Sea-Seb,
" Sea-Seab,
" K-Ka-Kb-Kc,
" K-Kab,
" Ka-Kaa.

Företag 3, dikesstrecken M-N-O
" N-Na.

§ 7.

Förrättningsmannen meddelade, att de nya avloppen komme att korsa järnvägen mellan Källstorps och Svalövs stationer på två olika platser. Han hade därför jämlikt bestämmelserna i 10 kap. 52 § vattenlagen inhämtat yttrande i frågan från vederbörande distriktschef vid statens järnvägar (bil. 5-10).

§ 8.

Företags synegången varefter sammanträdet fortsatte.

§ 9.

Förrättningsmannen redogjorde för upprättat förslag samt framlade för sakägarnes granskning de till förslaget hörande handlingarna och ritningarna. Handlingarna upplästes i huvudsakliga delar;

värderingslängderna	bil. Aa-Ac
kostnadsförslagen	bil. Ba-Bc
arbetsbeskrivningen	bil. C

§ 10.

Avgavs synemännens utlåtande (bil. D) med sillkännagivande att den med utlåtandet missnöjde ägde detsamma klandra genom besvär sill Söderbygdens vattendomstol.

§ 11.

Förvaltare Larsson meddelade, att Allmänna Svenska Utsädesaktiebolaget önskade erhålla bidrag och lån av statsmedel sill kostnaderna för företagets utförande.

§ 12.

Förvaltare Larsson upplyste, att kostnaderna för kantlangning m. m. under förundersökningarna beläpte sill 999.- kr.

§ 13.

Förrättningsmannen meddelade, att de sill företaget hörande handlingarna och ritningarna skulle förvaras på Allmänna Svenska Utsädesaktiebolagets kontor i Svalöv, dit de komme att översändas senast inom 30 dagar.

§ 14.

Till förvaltare Larsson övellämnades 1 exemplar av arvodesräkningen för syneförrättningen. Beträffande efter dagarvode debiterad ersättning hänvisades sill arvodesräkningen.

§ 15.

Då intet ytterligare förekom, upplästes och godkändes protokollet, varefter förrättningen förklarades avslutad och sammanträdet upplöstes.

Svalöv den 21 juni 1945.

å tjänstens vägnar:

[illegible]

Statens lantbruksingenjör.

Paul Persson Helge Persson

Hade Utan.

5a.

Ek.D.nr 29/723-1945. 216/1975

Ink. till Lantbruksingeniörskontoret den 5/5 1945 Bil. 1.

R E S O L U T I O N.

Översändes till lantbruksingenjören i Malmöhus län - som förordnas att, därest lega hinder ej möter, i behörig ordning företaga den i inneliggande ansökan omförmälde förrättning; skolande bevis om detta förordnandes emottagande skyndsamt hit insändas.

Malmö i landskansliet den 4 maj 1945.

På länsstyrelsens vägnar:

E. Wessman

E. Kvistberg

Erkännes d. 8/5 45.

6.

29

Dr. B. ..... nr 723 ... 1945
Länsstyrelsen i Malmöhus län.
Inh. 3 MAJ 1945
Landskansliet

Länsstyrelsen,

M a l m ö.

Vördsamt anhålles om förordnande för behörig förrättningsman att handlägga syneförrättning enligt 10 kap. vattenlagen angående torrläggning av marker till Heleneborgs gård i Svalövs socken, Malmöhus län. Av det planerade torrläggningsföretaget torde endast beröras marker tillhöriga undertecknad.

Svalöv den 1 maj 1945.

[signature]

Bil 2. F.

KUNGÖRELSE ang. sammanträde för syneförrättning enl. 10 kap. vattenlagen.

Kungörelse.

Sammanträde för syneförrättning enligt 10 kap. vattenlagen angående torrläggning av marker till Heleneborgs gård i Svalövs socken, Malmöhus län, kommer att hållas å Svenska Utsädesaktiebolagets kontor i Svalöv torsdagen den 21 juni 1945 kl. 14.00, då vederbörande sakägare hava att tillstädeskomma personligen eller genom befullmäktigade ombud. Av förrättningen kommer att beröras dels marker till Heleneborgs gård, dels Svalövs idrottsplats, dels tvenne trummor för järnvägslinjen mellan Svalövs och Källstorps järnvägsstationer.

Malmö den 31 maj 1945.

Å tjänstens vägnar:

C.H. Wallér

C.H.Wallér

Statens lantbruksingenjör.

Att förestående kungörelse anslagits för Svalövs församling söndagen den 3. 6 1945 betygar:

Torsten Svensson
p.t.

Anhålles, att förestående kungörelse fortast möjligt måtte anslås för Svalövs församling samt därefter, med bevis om att den anslagits, återsändas till förrättningsmannen under adress S. Förstadsgatan 2, Malmö.

Bil. 3.

FÖRTECKNING över avsända kungörelser, kallelser och underrättelser.

Adressat.	Adress.	Datum för underrättelsens avsändande.
Pastorsämbetet i Svalövs församling, /kungörelse/	Svalöv	31/5 1945.
Skiftesgodemannen Helge Persson, Vallenborg,	"	" "
Skiftesgodemannen Paul Persson, Felestad,	"	" "
Föreningen Svalövs Idrottsplats u.p.a., ordf. Albin Nord,	"	4/6 "
Svenska Utsädesaktiebolaget,	"	" "
Statens Järnvägar, Distriktschefen,	Malmö	" "

Malmö den 4 juni 1945.

Å tjänstens vägnar:

C. H. Mellin

Statens lantbruksingenjör.

Bil. 4a 9.

ALLMÄNNA SVENSKA UTSÄDESAKTIEBOLAGET

HUVUDKONTORET

Post-, telegraf- och gods-adress: UTSÄDESBOLAGET, Svalöf.

Filialkontor i Norrköping, Göteborg, Skara och Storvik.

Svalöf den

F u l l m a k t.

Härmed befullmäktigas Förvaltaren Axel Larsson, Svalöfsgården, Svalöf, att vid sammanträde för syneförrättning angående torrläggning av marker å Heleneborgs Gård i Svalöfs socken den 21 juni 1945 föra vår talan, godkännande vi ombudets laga åtgärder.

Svalöf den 7 juni 1945.

[redacted]

N:o 127. 6 44 15000.

10.
Bil. 46.

ALLMÄNNA SVENSKA UTSÄDESAKTIEBOLAGET

Post-, telegraf- och godsadress: UTSÄDESBOLAGET, SVALÖF.

Filialkontor i Norrköping, Göteborg, Skara och Storvik

Avskrift.

KUNGL. PATENT- och REGISTRERINGSVERKET
Stockholm 5.

Stämpel.

Att Kungl. patent- och registreringsverket den 15 november 1897 beviljat registrering för Allmänna svenska utsädesaktiebolaget, att styrelsen, som har sitt säte i Södra Svalöv, Svalövs socken av Malmöhus län, enligt en den 15 december 1939 i aktiebolagsregistret intagen uppgift utgöres av ingenjören Bonde Bondesson å Östra Karlsnäs, Svalövs socken, godsägaren Lorentz Isak Oskar Bager å Petersborg, Bunkeflo socken, ryttmästaren Sture Brunnström å Stureholm, Välinge socken, och lantbrukaren Sigurd Högne Nilsson, å Igelösa gård, Igelösa socken, allt av Malmöhus län, godsägarna friherre Kjell Edvard Barnekow å Sinclairsholm, Gumlösa socken, och Gilbert Kennedy å Råbelöf, Fjälkestads socken, båda av Kristianstads län, bankdirektören Christian Algot Birger Rüder i Malmö, landshövdingen Johan Nilsson i Kristianstad samt direktörerna Bernhard Johanson i Hälsingborg och Albin Andersson i Linköping, med godsägarna Albin Alwén å Dybeck, Östra Vemmenhögs socken av Malmöhus län, och John Adolf Waller å Rangeltorp, Önums socken av Skaraborgs län, friherre Gustaf Lagerfelt å Lagerlunda, Kärna socken av Östergötlands län, samt verkställande direktören Ernst Albin Larsén i Svalöv, Svalövs socken, till suppleanter, och att firman tecknas av Bondesson, Barnekow, Rüder, Johan Nilsson, Johanson och Larsén var för sig, samt att därefter intill denna dag någon ändring härutinnan icke registrerats, det varder härmed till bevis meddelat. Stockholm den 12 september 1944.

Ex officio:
CARL ROSENBERG

Lösen .... Kr. 2:-
Stämpel ... " 2:-
Summa Kr. 4:-

Kungl. Patent- och registreringsverkets kommissionär.

Vidimeras:

Bil. 5.

Distriktschefen,

Statens Järnvägar,

Malmö.

Angående "Heleneborgs dikningsföretag av år 1945".

Sedan jag av Länsstyrelsen förordnats att vid syneförrättning enligt 10 kap. vattenlagen upprätta förslag till avlopp för "Heleneborgs dikningsföretag av år 1945" i Svalövs socken, Malmöhus län, har sådant förslag nu av mig upprättats och kommer detsamma att föreläggas vederbörande sakägare vid sammanträde inom den närmaste tiden. De nya avlopp, som enligt förslaget skola upptagas, korsa statsbanelinjen Göteborg-Malmö på två olika platser mellan Källstorps och Svalövs järnvägsstationer, nämligen vid km 259+097,35 och vid km 259+544,55. Jag får därför jämlikt bestämmelserna i 10 kap. 52 § vattenlagen översända ett utdrag av mitt förslag till utlåtande i ärendet med anhållan om Eder yttrande. Även översändes i vardera två exemplar dels en planritning, utvisande de platser, där avloppen korsa järnvägen, dels ritningar över de nuvarande järnvägstrummorna vid km 259+097,35 och vid km 259+544,55. På ritningarna över trummorna har med rött utmärkts de arbeten, som beröra järnvägen.

Malmö den 9 juni 1945.

Å tjänstens vägnar:

C.H.Wallér

Statens lantbruksingenjör.

Bil. 6.

Heleneborgs dikningsföretag av år 1945.

Utdrag av förslag till utlåtande.

Mom. 4. Järnväg.

Dikningsföretaget berör i följande avseenden statsbanelinjen Göteborg-Malmö.

1. Huvudavloppet för företag 1, dikessträckan A-B-C, korsar mellan avvägningspunkterna 2+64 och 2+79 = 20 järnvägslinjen mellan Källstorps och Svalövs stationer. I korsningspunkten, som av Statens Järnvägar betecknats km. 259+544.55, finnes nu en stentrumma, 0.60x0.60 i tvärsektion. Trummans botten ligger vid nerströmssidan eller västra sidan på höjden + 54.74 m. och vid uppströmssidan eller östra sidan på höjden + 54.91 m. Räls u.k. över trumman ligger på höjden + 58.32 m. Trumman kan bibehållas i oförändrat skick. Här nedan beskrivna arbeten, vilka skola utföras av dikningsföretaget, kunna dock anses beröra järnvägen.

a/ Från väster skall ett nytt täckt avlopp av 15" /37.5 cm/ cementrör upptagas över Svalövs Idrottsplats fram mot järnvägens västra stängsel, där avloppets inre underkant skall ligga på höjden + 54.62 m. Den nuvarande brunnen, som ligger omedelbart väster om järnvägsstängslet och på idrottsplatsens område, skall rivas och ersättas med en ny 40" /100 cm/ brunn, i vilken den nya 15" /37.5 cm/ ledningen skall kopplas. Brunnen skall utföras med intag dels för det vatten, som avrinner genom trumman, dels för dagvatten, som avrinner från norr och söder utmed järnvägens västra sida.

b/ Det nuvarande öppna diket mellan brunnen och järnvägstrummans nerströmssida skall upprensas. Det upprensade dikets botten och slänter skola stensättas.

c/ Järnvägstrumman skall rensas och befrias från slam.

d/ Det nuvarande öppna diket mellan järnvägstrummans uppströmssida och det östra järnvägsstängslet skall upprensas. Det upprensade dikets botten och slänter skola stensättas och stensättningen utföras så, att den ej hindrar det vatten, som nu avrinner från norr och söder i det östra järnvägsdiket.

e/ Omedelbart öster om det östra järnvägsstängslet skall byggas en betongmur med anslutning till en ny 18" /45 cm/ rörledning från öster. Denna rörlednings inre underkant skall ligga på höjden + 54.96 m.

2. Huvudavloppet för företag 3, dikessträckan M-N, korsar mellan avvägningspunkterna 280+2 och 280+12 järnvägslinjen mellan Källstorps och Svalövs stationer. I korsningspunkten, som av Statens Järnvägar beteck-

nats km. 259+097.35, finnes nu en stentrumma, 0.50x0.55 i tvärsektion. Trummans botten ligger vid nerströmssidan eller västra sidan på höjden + 56.17 m. och vid uppströmssidan eller östra sidan på höjden + 56.16 m. Räls u.k. över trumman ligger på höjden + 58.79 m. Trumman kan bibehållas i oförändrat skick. Här nedan beskrivna arbeten, vilka skola utföras av dikningsföretaget, kunna dock anses beröra järnvägen.

f/ Omedelbart väster om det västra järnvägsstängslet är för "Svalövsgårdens dikningsföretag av år 1945" utförd en anslutningsbrunn av tegel med intag för det vatten, som avrinner genom trumman.

g/ Järnvägstrumman skall rensas och befrias från slam.

h/ Det nuvarande öppna diket mellan järnvägstrummans uppströmssida och det östra järnvägsstängslet skall upprensas. Det upprensade dikets botten och slänter skola stensättas och stensättningen utföras så, att den ej hindrar det vatten, som nu avrinner från norr och söder i det östra järnvägsdiket.

i/ Omedelbart öster om det östra järnvägsstängslet skall byggas en betongmur med anslutning till en ny 6" /15 cm/ rörledning från öster. Denna rörlednings inre underkant skall ligga på höjden + 56.20 m.

Dikningsföretagets styresman skall i god tid underrätta 1:ste baningenjören i Hälsingborg om den tidpunkt, då de här ovan beskrivna arbetena komma att utföras.

Malmö i juni 1945.

Å tjänstens vägnar:

C.H.Wallér.

Statens lantbruksingenjör.

"Heleneborgs dikningsföretag av år 1945".

Företag I.

Ditressträckan A-B-C

Trumma genom järnvägslinjen Källstorp-Svalöv
vid km 259+544.55

Längdsektion.
Skala 1:100.

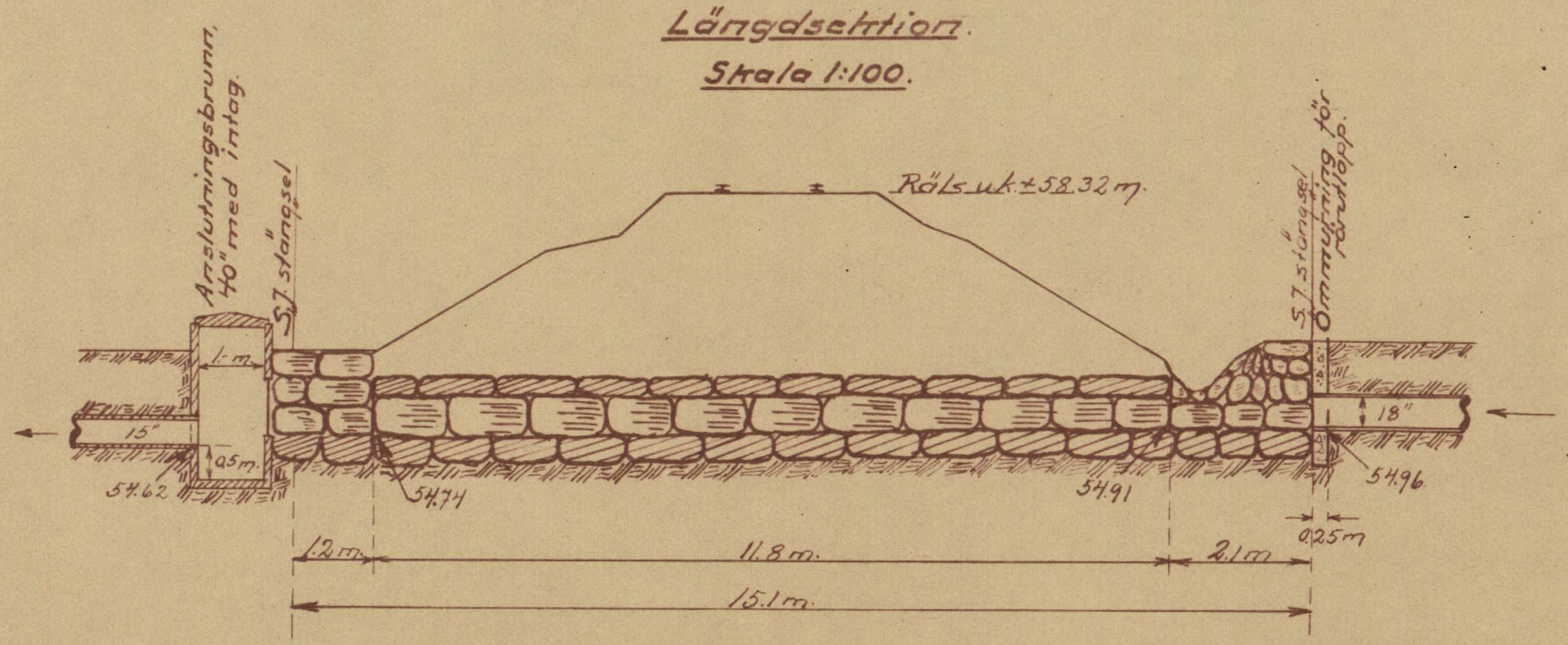

Malmö i juni 1945.

C.H. Wallér.

Statens lantbruksingeniör.

Bil. I.

"Helsingborgs dikningsföretag av år 1945".

Företag 3.

Ditessträckan M-N.

Trumma genom järnvägslinjen
Hällstorp-Svalöv
vid km 259+097.35.

Längdsektion.
Skala 1:100.

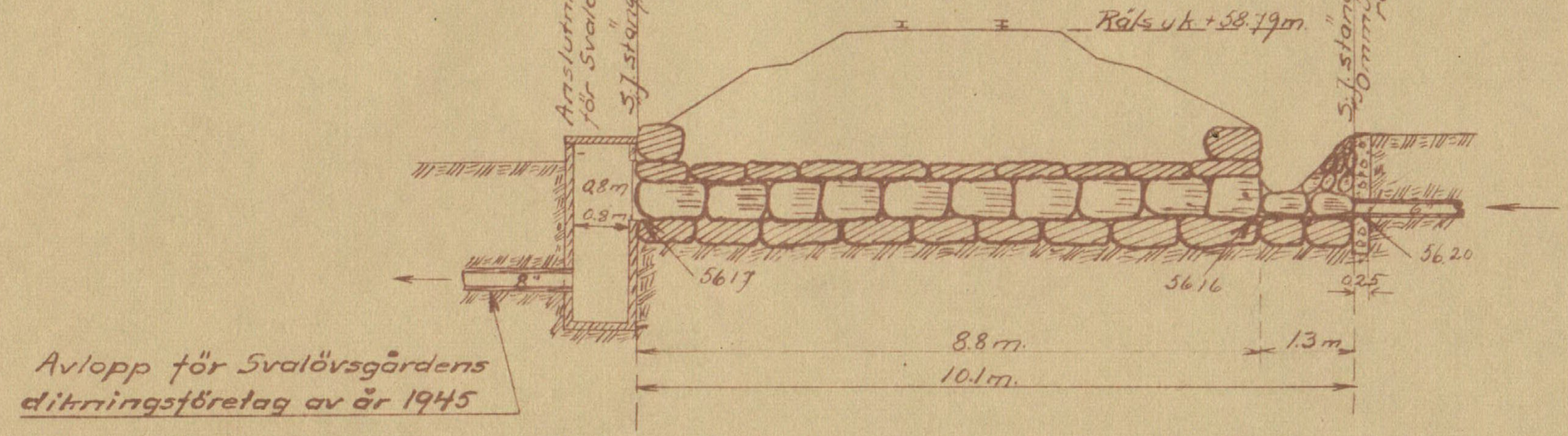

Malmö i juni 1945.

C.H. Wallér.

Statens lantbruksingenjör.

Bil. 8.

17.

"Heleneborgs dikningsföretag av år 1945".

A

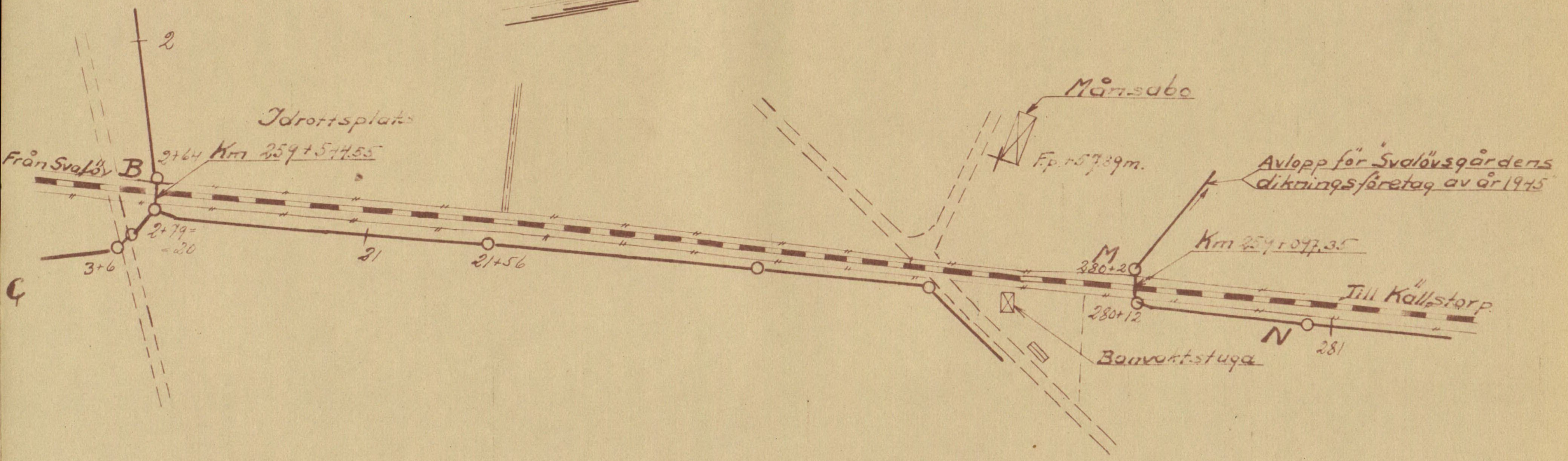

Malmö i juni 1945.

C.H. Wallér.

Statens lantbruksingeniör.

Bil. 9.

16.

Bil. 10.

STATENS JÄRNVÄGAR

III DISTRIKTET
Distriktschefen

D.-nr Ds 430

Anhålles att i svarsskrivelse ovanstående diarienummer angives.

Till

Statens Lantbruksingenjör

Herr C.H. Wallér,

M a l m ö.

Ang. "Heleneborgs dikningsföretag av år 1945".

I anledning av Eder skrivelse den 9 uti innevarande månad i rubricerade ärende med därvid fogat utdrag av förslag till utlåtande meddelas härmed, att från statens järnvägars sida intet finnes att erinra mot det upprättade förslaget. Malmö den 19 juni 1945.

För Distriktschefen

Bil. Aa.

Areal								Nuvarande värde			Blivande värde			Förbättringsvärde		
Åker		Äng och odlingsmark		Annan duglig mark		Impediment och högl. mark		pr har	pr ägofigur		pr har	pr ägofigur		pr har	pr ägofigur	
Har	ar	Har	ar	Har	ar	Har	ar	Kr.	Kr.	öre	Kr.	Kr.	öre	Kr.	Kr.	öre
7		8		9		10		11	12		13	14		15	16	

Företag 1.

Planritningar blad 1, 2, 3 och 4.

Profil- och sektionsritningar blad 1-12.

Värderingslängd

och

Hävdeförteckning.

Hemmanstal	Registernummer	~~Bruk~~ Littera i kartan	Socken, by och hemman	Delägares namn, hemvist m. m. samt ägobeskrivning	Ägofigurens nummer
1	2	3	4	5	6
			Svalövs s:n.		
1/8	1 4	.	Södra Svalöv	**Allmänna Svenska Utsädes A.B.**	
.		1		Åker, lättlera	1
		1		D:o d:o	2
		2		D:o d:o	3
		"		D:o d:o	4
		"		D:o d:o	5
		"		D:o d:o	6
		"		D:o d:o	7
		"		D:o d:o	8
		"		D:o d:o	9
		"		D:o d:o	10
		"		D:o d:o	11
		"		D:o d:o	12
		"		D:o d:o	13
		"		D:o d:o	14
		"		D:o d:o	15
		"		D:o d:o	16
		"		D:o d:o	17
		4		D:o d:o	18
		"		D:o d:o	19
				Överföres	

Areal								Nuvarande värde			Blivande värde			Förbättringsvärde		
Åker		Äng och odlingsmark		Annan duglig mark		Impediment och högl. mark		pr har	pr ägofigur		pr har	pr ägofigur		pr har	pr ägofigur	
Har	ar	Har	ar	Har	ar	Har	ar	Kr.	Kr.	öre	Kr.	Kr.	öre	Kr.	Kr.	öre
7		8		9		10		11	12		13	14		15	16	
	30							1300	390	-	3000	900	-	1700	510	-
	33							1300	429	-	3000	990	-	1700	561	-
	01							500	5	-	3000	30	-	2500	25	-
	01							800	8	-	3000	30	-	2200	22	-
	02							800	16	-	3000	60	-	2200	44	-
	04							1300	52	-	3000	120	-	1700	68	-
	07							1900	133	-	3000	210	-	1100	77	-
	12							2700	324	-	3000	360	-	300	36	-
	06							1300	78	-	3000	180	-	1700	102	-
	03							1300	39	-	3000	90	-	1700	51	-
	33							1300	429	-	3000	990	-	1700	561	-
	15							1900	285	-	3000	450	-	1100	165	-
	14							2700	378	-	3000	420	-	300	42	-
	05							1300	65	-	3000	150	-	1700	85	-
	17							1300	221	-	3000	510	-	1700	289	-
	09							1900	171	-	3000	270	-	1100	99	-
	13							2700	351	-	3000	390	-	300	39	-
	04							1300	52	-	3000	120	-	1700	68	-
	04							1300	52	-	3000	120	-	1700	68	-
2	13								3478	-		6390	-		2912	-

20.

Hemmanstal	Registernummer	Blad ~~Littera å kartan~~	Socken, by och hemman	Delägares namn, hemvist m. m. samt ägobeskrivning	Ägofigurens nummer
1	2	3	4	5	6
				Överfört	
		4		Åker, lättlera	20
		"		D:o d:o	21
		"		D:o d:o	22
		"		D:o d:o	23
		"		D:o d:o	24
		"		D:o d:o	25
		"		D:o d:o	26
		"		D:o d:o	27
		"		D:o d:o	28
		"		D:o d:o	29
		"		D:o d:o	30
		"		D:o d:o	31
		"		D:o d:o	32
		"		D:o d:o	33
		"		D:o d:o	34
		"		D:o d:o	35
		"		D:o d:o	36
		"		D:o d:o	37
		"		D:o d:o	38
		"		D:o d:o	39
		"		D:o d:o	40
				Överföres	

PETTERSONSKA BOKTR. EFTR. SKARA

356995

Areal								Nuvarande värde			Blivande värde			Förbättringsvärde		
Åker		Äng och odlingsmark		Annan duglig mark		Impediment och högl. mark		pr har	pr ägofigur		pr har	pr ägofigur		pr har	pr ägofigur	
Har	ar	Har	ar	Har	ar	Har	ar	Kr.	Kr.	öre	Kr.	Kr.	öre	Kr.	Kr.	öre
7		8		9		10		11	12		13	14		15	16	
2	13								3478	-		6390	-		2912	-
	08							1300	104	-	3000	240	-	1700	136	-
	11							1900	209	-	3000	330	-	1100	121	-
	20							2700	540	-	3000	600	-	300	60	-
	09							1300	117	-	3000	270	-	1700	153	-
	37							1300	481	-	3000	1110	-	1700	629	-
	29							1900	551	-	3000	870	-	1100	319	-
	13							2700	351	-	3000	390	-	300	39	-
	09							1900	171	-	3000	270	-	1100	99	-
	39							1300	507	-	3000	1170	-	1700	663	-
	08							1300	104	-	3000	240	-	1700	136	-
	10							800	80	-	3000	300	-	2200	220	-
	28							1300	364	-	3000	840	-	1700	476	-
	05							1900	95	-	3000	150	-	1100	55	-
	05							2700	135	-	3000	150	-	300	15	-
	01							800	8	-	3000	30	-	2200	22	-
	02							2700	54	-	3000	60	-	300	6	-
	12							1900	228	-	3000	360	-	1100	132	-
	12							1300	156	-	3000	360	-	1700	204	-
	31							1300	403	-	3000	930	-	1700	527	-
	25							1900	475	-	3000	750	-	1100	275	-
	13							2700	351	-	3000	390	-	300	39	-
5	40								8962	-		16200	-		7238	-

Hemmanstal	Registernummer	Plan Littera i kartan	Socken, by och hemman	Delägares namn, hemvist m. m. samt ägobeskrivning	Ägofigurens nummer
1	2	3	4	5	6
				Överfört	
		4		Åker, lättlera	41
		"		D:o d:o	42
		"		D:o d:o	43
		"		D:o d:o	44
		"		D:o d:o	45
		"		D:o d:o	46
		"		D:o d:o	47
		"		D:o d:o	48
		"		D:o d:o	49
		"		D:o d:o	50
		"		D:o d:o	51
		"		D:o d:o	52
		"		D:o d:o	53
		"		D:o d:o	54
		"		D:o d:o	55
		"		D:o d:o	56
		"		D:o d:o	57
		"		D:o d:o	58
		"		D:o d:o	59
		"		D:o d:o	60
				Överföres	

Areal								Nuvarande värde			Blivande värde			Förbättringsvärde		
Åker		Äng och odlingsmark		Annan duglig mark		Impediment och högl. mark		pr har	pr ägofigur		pr har	pr ägofigur		pr har	pr ägofigur	
Har	ar	Har	ar	Har	ar	Har	ar	Kr.	Kr.	öre	Kr.	Kr.	öre	Kr.	Kr.	öre
7		8		9		10		11	12		13	14		15	16	
5	40								8962	-		16200	-		7238	-
	02							800	16	-	3000	60	-	2200	44	-
	04							1300	52	-	3000	120	-	1700	68	-
	01							1900	19	-	3000	30	-	1100	11	-
	03							1900	57	-	3000	90	-	1100	33	-
	02							2700	54	-	3000	60	-	300	6	-
	04							1900	76	-	3000	120	-	1100	44	-
	28							1300	364	-	3000	840	-	1700	476	-
	21							1300	273	-	3000	630	-	1700	357	-
	01							800	8	-	3000	30	-	2200	22	-
	01							800	8	-	3000	30	-	2200	22	-
	22							1900	418	-	3000	660	-	1100	242	-
	02							2700	54	-	3000	60	-	300	6	-
	20							1900	380	-	3000	600	-	1100	220	-
	12							1900	228	-	3000	360	-	1100	132	-
	31							1300	403	-	3000	930	-	1700	527	-
	44							1300	572	-	3000	1320	-	1700	748	-
	03							1300	39	-	3000	90	-	1700	51	-
	02							800	16	-	3000	60	-	2200	44	-
	09							1900	171	-	3000	270	-	1100	99	-
	10							2700	270	-	3000	300	-	300	30	-
7	62								12440	-		22860	-		10420	-

24.

Hemmanstal	Registernummer	Rad i kartan	Socken, by och hemman	Delägares namn, hemvist m. m. samt ägobeskrivning	Ägofigurens nummer
1	2	3	4	5	6
				Överfört	
		4		Grav, imp.	61
		2		Åker, lättlera	62
		"		D:o d:o	63
		"		D:o d:o	64
		"		D:o d:o	65
		4		D:o d:o	66
		"		D:o d:o	67
		"		D:o d:o	68
		2		D:o d:o	69
		4		D:o d:o	70
		"		D:o d:o	71
		"		D:o d:o	72
		"		D:o d:o	73
		"		D:o d:o	74
		"		D:o d:o	75
		"		D:o d:o	76
		"		D:o d:o	77
		2		D:o d:o	78
		"		D:o d:o	79
		"		D:o d:o	80
				Överföres	

PETTERSONSKA BOKTR. EFTR. SKARA

Areal								Nuvarande värde			Blivande värde			Förbättringsvärde		
Åker		Äng och odlingsmark		Annan duglig mark		Impediment och högl. mark		pr har	pr ägofigur		pr har	pr ägofigur		pr har	pr ägofigur	
Har	ar	Har	ar	Har	ar	Har	ar	Kr.	Kr.	öre	Kr.	Kr.	öre	Kr.	Kr.	öre
7		8		9		10		11	12		13	14		15	16	
7	62								12440	-		22860	-		10420	-
							03	-	-	-	-	-	-	-	-	-
	05							800	40	-	3000	150	-	2200	110	-
	09							800	72	-	3000	270	-	2200	198	-
	07							1300	91	-	3000	210	-	1700	119	-
	04							1900	76	-	3000	120	-	1100	44	-
	06							800	48	-	3000	180	-	2200	132	-
	20							800	160	-	3000	600	-	2200	440	-
	10							1300	130	-	3000	300	-	1700	170	-
	03							2700	81	-	3000	90	-	300	9	-
	02							800	16	-	3000	60	-	2200	44	-
	34							800	272	-	3000	1020	-	2200	748	-
	03							1300	39	-	3000	90	-	1700	51	-
	39							1900	741	-	3000	1170	-	1100	429	-
	02							800	16	-	3000	60	-	2200	44	-
	08							800	64	-	3000	240	-	2200	176	-
	06							1300	78	-	3000	180	-	1700	102	-
	25							2700	675	-	3000	750	-	300	75	-
	09							2700	243	-	3000	270	-	300	27	-
	09							1900	171	-	3000	270	-	1100	99	-
	18							1300	234	-	3000	540	-	1700	306	-
9	81						03		15687	-		29430	-		13743	-

Hemmanstal	Registernummer	Kod Littera å kartan	Socken, by och hemman	Delägares namn, hemvist m. m. samt ägobeskrivning	Ägofigurens nummer
1	2	3	4	5	6
				Överfört	
		2		Åker, lättlera	81
		"		D:o d:o	82
		"		D:o d:o	83
		"		D:o d:o	84
		"		D:o d:o	85
		"		D:o d:o	86
		"		D:o d:o	87
		"		D:o d:o	88
		"		D:o d:o	89
		"		D:o d:o	90
		"		D:o d:o	91
				Summa	
3/32	6[7]		Södra Svalöv	Allmänna Svenska Utsädes A.B.	
		"		Åker, lättlera	92
		"		D:o d:o	93
		"		D:o d:o	94
		"		D:o d:o	95
		"		D:o d:o	96
		"		D:o d:o	97
		"		D:o d:o	98
				Överföres	

Areal								Nuvarande värde			Blivande värde			Förbättringsvärde		
Åker		Äng och odlingsmark		Annan duglig mark		Impediment och högl. mark		pr har	pr ägofigur		pr har	pr ägofigur		pr har	pr ägofigur	
Har	ar	Har	ar	Har	ar	Har	ar	Kr.	Kr.	öre	Kr.	Kr.	öre	Kr.	Kr.	öre
7		8		9		10		11	12		13	14		15	16	
9	81						03		15687	-		29430	-		13743	-
	25							1300	325	-	3000	750	-	1700	425	-
	18							1900	342	-	3000	540	-	1100	198	-
	24							2700	648	-	3000	720	-	300	72	-
	13							2700	351	-	3000	390	-	300	39	-
	19							1900	361	-	3000	570	-	1100	209	-
	35							1300	455	-	3000	1050	-	1700	595	-
	25							1300	325	-	3000	750	-	1700	425	-
	08							1900	152	-	3000	240	-	1100	88	-
	10							2700	270	-	3000	300	-	300	30	-
	01							2700	27	-	3000	30	-	300	3	-
	01							1900	19	-	3000	30	-	1100	11	-
11	60						03		18962	-		34800	-		15838	-
	32							1300	416	-	3000	960	-	1700	544	-
	10							800	80	-	3000	300	-	2200	220	-
	14							800	112	-	3000	420	-	2200	308	-
	46							1300	598	-	3000	1380	-	1700	782	-
	21							1900	399	-	3000	630	-	1100	231	-
	15							2700	405	-	3000	450	-	300	45	-
	09							1900	171	-	3000	270	-	1100	99	-
1	47								2181	-		4410	-		2229	-

Hemmanstal	Registernummer	Lägenhetsnummer	Socken, by och hemman	Delägares namn, hemvist m. m. samt ägobeskrivning	Ägofigurens nummer
1	2	3	4	5	6
				Överföres	
		2		Åker, lättlera	99
		"		D:o d:o	100
		"		D:o d:o	101
		"		D:o d:o	102
		"		D:o d:o	103
		"		D:o d:o	104
		"		D:o d:o	105
		"		D:o d:o	106
		"		D:o d:o	107
		"		D:o d:o	108
		"		D:o d:o	109
		"		D:o d:o	110
		"		D:o d:o	111
		"		D:o d:o	112
		"		D:o d:o	113
		"		D:o d:o	114
				Summa	
1/8	1/10		Södra Svalöv	Allmänna Svenska Utsädes A.B.	
		2		Åker, lättlera	115
		"		D:o d:o	116
				Överföres	

PETTERSONSKA BOKTR. EFTR. STOCKH.

Areal								Nuvarande värde			Blivande värde			Förbättringsvärde		
Åker		Äng och odlingsmark		Annan duglig mark		Impediment och högl. mark		pr har	pr ägofigur		pr har	pr ägofigur		pr har	pr ägofigur	
Har	ar	Har	ar	Har	ar	Har	ar	Kr.	Kr.	öre	Kr.	Kr.	öre	Kr.	Kr.	öre
7		8		9		10		11	12		13	14		15	16	
1	47								2181	-		4410	-		2229	-
	08							2700	216	-	3000	240	-	300	24	-
	12							1900	228	-	3000	360	-	1100	132	-
	19							1300	247	-	3000	570	-	1700	323	-
	07							800	56	-	3000	210	-	2200	154	-
	15							800	120	-	3000	450	-	2200	330	-
	25							1300	325	-	3000	750	-	1700	425	-
	12							1900	228	-	3000	360	-	1100	132	-
	11							2700	297	-	3000	330	-	300	33	-
	48							2700	1296	-	3000	1440	-	300	144	-
	20							1900	380	-	3000	600	-	1100	220	-
	16							1300	208	-	3000	480	-	1700	272	-
	08							800	64	-	3000	240	-	2200	176	-
	09							800	72	-	3000	270	-	2200	198	-
	12							1300	156	-	3000	360	-	1700	204	-
	11							1900	209	-	3000	330	-	1100	121	-
	09							2700	243	-	3000	270	-	300	27	-
3	89								6526	-		11670	-		5144	-
	03							2700	81	-	3000	90	-	300	9	-
	01							1900	19	-	3000	30	-	1100	11	-
	04								100	-		120	-		20	-

Hemmanstal	Registernummer	Blad Littera i kartan	Socken, by och hemman	Delägares namn, hemvist m. m. samt ägobeskrivning	Ägofigurens nummer
1	2	3	4	5	6
				Överfört	
		2		Åker, lättlera	117
		"		D:o d:o	118
		"		D:o d:o	119a
		"		D:o d:o	119b
		"		D:o d:o	120
		"		D:o d:o	121
		"		D:o d:o	122
		"		D:o d:o	123
		"		D:o d:o	124
		"		D:o d:o	125
		"		D:o d:o	126
		"		D:o d:o	127
		"		D:o d:o	128
		"		D:o d:o	129
		"		D:o d:o	130
		"		D:o d:o	131
		"		D:o d:o	132
		"		D:o d:o	133
		"		D:o d:o	134
		"		D:o d:o	135
				Överföres	

Areal								Nuvarande värde			Blivande värde			Förbättringsvärde		
Åker		Äng och odlingsmark		Annan duglig mark		Impediment och högl. mark		pr har	pr ägofigur		pr har	pr ägofigur		pr har	pr ägofigur	
Har	ar	Har	ar	Har	ar	Har	ar	Kr.	Kr.	öre	Kr.	Kr.	öre	Kr.	Kr.	öre
7		8		9		10		11	12		13	14		15	16	
	04								100	-		120	-		20	-
	01							1300	13	-	3000	30	-	1700	17	-
	01							800	8	-	3000	30	-	2200	22	-
	03							800	24	-	3000	90	-	2200	66	-
	01							1300	13	-	3000	30	-	1700	17	-
	12							2700	324	-	3000	360	-	300	36	-
	08							1900	152	-	3000	240	-	1100	88	-
	17							1300	221	-	3000	510	-	1700	289	-
	12							800	96	-	3000	360	-	2200	264	-
	15							800	120	-	3000	450	-	2200	330	-
	08							1300	104	-	3000	240	-	1700	136	-
	09							1900	171	-	3000	270	-	1100	99	-
	04							2700	108	-	3000	120	-	300	12	-
	01							1900	19	-	3000	30	-	1100	11	-
	02							1300	26	-	3000	60	-	1700	34	-
	03							800	24	-	3000	90	-	2200	66	-
	08							800	64	-	3000	240	-	2200	176	-
	06							1300	78	-	3000	180	-	1700	102	-
	07							1900	133	-	3000	210	-	1100	77	-
	06							2700	162	-	3000	180	-	300	18	-
	08							2700	216	-	3000	240	-	300	24	-
1	36								2176	-		4080	-		1904	-

Hemmanstal	Registernummer	Blad Littera å kartan	Socken, by och hemman	Delägares namn, hemvist m. m. samt ägobeskrivning	Ägofigurens nummer
1	2	3	4	5	6
				Överfört	
		2		Åker, lättlera	136
		"		D:o d:o	137
		"		D:o d:o	138
		"		D:o d:o	139
		"		D:o d:o	140
		"		D:o d:o	141
		"		D:o d:o	142
		"		D:o d:o	143
		"		D:o d:o	144
		"		D:o d:o	145
		"		D:o d:o	146
		"		D:o d:o	147
		"		D:o d:o	148
		"		D:o d:o	149
		"		D:o d:o	150
		"		D:o d:o	151
		"		D:o d:o	152
		"		D:o d:o	153
		"		D:o d:o	154
		"		D:o d:o	155
				Överföres	

PETTERSONSKA BOKTR. EFTR. SKARA

Areal								Nuvarande värde			Blivande värde			Förbättringsvärde		
Åker		Äng och odlingsmark		Annan duglig mark		Impediment och högl. mark		pr har	pr ägofigur		pr har	pr ägofigur		pr har	pr ägofigur	
Har	ar	Har	ar	Har	ar	Har	ar	Kr.	Kr.	öre	Kr.	Kr.	öre	Kr.	Kr.	öre
7		8		9		10		11	12		13	14		15	16	
1	36								2176	-		4080	-		1904	-
	07							1900	133	-	3000	210	-	1100	77	-
	16							1300	208	-	3000	480	-	1700	272	-
	19							800	152	-	3000	570	-	2200	418	-
	17							800	136	-	3000	510	-	2200	374	-
	09							1300	117	-	3000	270	-	1700	153	-
	15							1900	285	-	3000	450	-	1100	165	-
	11							2700	297	-	3000	330	-	300	33	-
	11							2700	297	-	3000	330	-	300	33	-
	07							1900	133	-	3000	210	-	1100	77	-
	09							1300	117	-	3000	270	-	1700	153	-
	10							800	80	-	3000	300	-	2200	220	-
	10							800	80	-	3000	300	-	2200	220	-
	07							1300	91	-	3000	210	-	1700	119	-
	09							1900	171	-	3000	270	-	1100	99	-
	11							2700	297	-	3000	330	-	300	33	-
	06							2700	162	-	3000	180	-	300	18	-
	08							1900	152	-	3000	240	-	1100	88	-
	08							1300	104	-	3000	240	-	1700	136	-
	10							800	80	-	3000	300	-	2200	220	-
	03							800	24	-	3000	90	-	2200	66	-
3	39								5292	-		10170	-		4878	-

Hemmanstal	Registernummer	Blad Littera å kartan	Socken, by och hemman	Delägares namn, hemvist m. m. samt ägobeskrivning	Ägofigurens nummer
1	2	3	4	5	6
				Överfört	
		2		Åker, lättlera	156
		"		D:o d:o	157
		"		D:o d:o	158
		"		D:o d:o	159
		"		D:o d:o	160
		"		D:o d:o	161
		"		D:o d:o	162
		"		D:o d:o	163
		"		D:o d:o	164
		"		D:o d:o	165
		"		D:o d:o	166
		"		D:o d:o	167
		"		D:o d:o	168
		"		D:o d:o	169
		"		D:o d:o	170
		"		D:o d:o	171
		"		D:o d:o	172
		"		D:o d:o	173
		"		D:o d:o	174
		"		D:o d:o	175
				Överföres	

PETTERSONSKA BOKTR. EFTR. SKARA

Areal								Nuvarande värde			Blivande värde			Förbättringsvärde		
Åker		Äng och odlingsmark		Annan duglig mark		Impediment och högl. mark		pr har	pr ägofigur		pr har	pr ägofigur		pr har	pr ägofigur	
Har	ar	Har	ar	Har	ar	Har	ar	Kr.	Kr.	öre	Kr.	Kr.	öre	Kr.	Kr.	öre
7		8		9		10		11	12		13	14		15	16	
3	39								5292	-		10170	-		4878	-
	04							1300	52	-	3000	120	-	1700	68	-
	02							1900	38	-	3000	60	-	1100	22	-
	01							2700	27	-	3000	30	-	300	3	-
	01							800	8	-	3000	30	-	2200	22	-
	01							1300	13	-	3000	30	-	1700	17	-
	10							1900	190	-	3000	300	-	1100	110	-
	02							2700	54	-	3000	60	-	300	6	-
	27							2700	729	-	3000	810	-	300	81	-
	16							1900	304	-	3000	480	-	1100	176	-
	15							2700	405	-	3000	450	-	300	45	-
	15							2700	405	-	3000	450	-	300	45	-
	26							1900	494	-	3000	780	-	1100	286	-
	08							2700	216	-	3000	240	-	300	24	-
	04							2700	108	-	3000	120	-	300	12	-
	05							1900	95	-	3000	150	-	1100	55	-
	06							1300	78	-	3000	180	-	1700	102	-
	08							800	64	-	3000	240	-	2200	176	-
	06							800	48	-	3000	180	-	2200	132	-
	07							1300	91	-	3000	210	-	1700	119	-
	03							1900	57	-	3000	90	-	1100	33	-
5	06								8768	-		15180	-		6412	-

Hemmanstal	Registernummer	Litera i kartan	Socken, by och hemman	Delägares namn, hemvist m. m. samt ägobeskrivning	Ägofigurens nummer
1	2	3	4	5	6
				Överfört	
		2		Åker, lättlera	176
		"		D:o d:o	177
		"		D:o d:o	178
		"		D:o d:o	179
		"		D:o d:o	180
		"		D:o d:o	181
		"		D:o d:o	182
		"		D:o d:o	183
		"		D:o d:o	184
		"		D:o d:o	185
		"		D:o d:o	186
		"		D:o d:o	187
		"		D:o d:o	188
		"		D:o d:o	189
		"		D:o d:o	190
		"		D:o d:o	191
		"		D:o d:o	192
		"		D:o d:o	193
		"		D:o d:o	194
		"		D:o d:o	195
				Överföres	

PETTERSONSKA BOKTR. EFTR. STARA

Areal								Nuvarande värde			Blivande värde			Förbättringsvärde		
Åker		Äng och odlingsmark		Annan duglig mark		Impediment och högl. mark		pr har	pr ägofigur		pr har	pr ägofigur		pr har	pr ägofigur	
Har	ar	Har	ar	Har	ar	Har	ar	Kr.	Kr.	öre	Kr.	Kr.	öre	Kr.	Kr.	öre
7		8		9		10		11	12		13	14		15	16	
5	06								8768	-		15180	-		6412	-
	05							2700	135	-	3000	150	-	300	15	-
	01							2700	27	-	3000	30	-	300	3	-
	01							2700	27	-	3000	30	-	300	3	-
	03							2700	81	-	3000	90	-	300	9	-
	08							1900	152	-	3000	240	-	1100	88	-
	07							1300	91	-	3000	210	-	1700	119	-
	11							800	88	-	3000	330	-	2200	242	-
	23							800	184	-	3000	690	-	2200	506	-
	16							1300	208	-	3000	480	-	1700	272	-
	11							1900	209	-	3000	330	-	1100	121	-
	18							2700	486	-	3000	540	-	300	54	-
	04							2700	108	-	3000	120	-	300	12	-
	05							1900	95	-	3000	150	-	1100	55	-
	04							1300	52	-	3000	120	-	1700	68	-
	01							800	8	-	3000	30	-	2200	22	-
	02							2700	54	-	3000	60	-	300	6	-
	01							1900	19	-	3000	30	-	1100	11	-
	01							2700	27	-	3000	30	-	300	3	-
	05							1900	95	-	3000	150	-	1100	55	-
	05							1300	65	-	3000	150	-	1700	85	-
6	38								10979	-		19140	-		8161	-

Hemmanstal	Registernummer	Block Littera i kartan	Socken, by och hemman	Delägares namn, hemvist m. m. samt ägobeskrivning	Ägofigurens nummer
1	2	3	4	5	6
				Överfört	
		2		Åker, lättlera	196
		"		D:o d:o	197
		"		D:o d:o	198
		"		D:o d:o	199
		"		D:o d:o	200
		"		D:o d:o	201
		"		D:o d:o	202
		"		D:o d:o	203
		"		D:o d:o	204
		"		D:o d:o	205
		"		D:o d:o	206
		"		D:o d:o	207
		"		D:o d:o	208
		"		D:o d:o	209
		"		D:o d:o	210
		"		D:o d:o	211
		"		D:o d:o	212
				Summa	
1/8	11[1]		Södra Svalöv	Allmänna Svenska Utsädes A.B.	
		2		Åker, lättlera	213
				Överföres	

Areal								Nuvarande värde			Blivande värde			Förbättringsvärde		
Åker		Äng och odlingsmark		Annan duglig mark		Impediment och högl. mark		pr har	pr ägofigur		pr har	pr ägofigur		pr har	pr ägofigur	
Har	ar	Har	ar	Har	ar	Har	ar	Kr.	Kr.	öre	Kr.	Kr.	öre	Kr.	Kr.	öre
7		8		9		10		11	12		13	14		15	16	
	23							800	184	-	3000	690	-	2200	506	-
	14							800	112	-	3000	420	-	2200	308	-
	34							1300	442	-	3000	1020	-	1700	578	-
	01							800	8	-	3000	30	-	2200	22	-
	01							1300	13	-	3000	30	-	1700	17	-
	01							1900	19	-	3000	30	-	1100	11	-
	01							2700	27	-	3000	30	-	300	3	-
	01							2700	27	-	3000	30	-	300	3	-
	01							1900	19	-	3000	30	-	1100	11	-
	05							2700	135	-	3000	150	-	300	15	-
	01							800	8	-	3000	30	-	2200	22	-
	02							1300	26	-	3000	60	-	1700	34	-
	06							1900	114	-	3000	180	-	1100	66	-
	08							2700	216	-	3000	240	-	300	24	-
	01							1300	13	-	3000	30	-	1700	17	-
	01							2700	27	-	3000	30	-	300	3	-
	01							2700	27	-	3000	30	-	300	3	-
7	40								12396	-		22200	-		9804	-
	05							2700	135	-	3000	150	-	300	15	-
	05								135	-		150	-		15	-

Hemmanstal	Registernummer	Mad ~~Littera i kartan~~	Socken, by och hemman	Delägares namn, hemvist m. m. samt ägobeskrivning	Ägofigurens nummer
1	2	3	4	5	6
				Överfört	
		2		Åker, lättlera	214
		"		D:o d:o	215
		"		D:o d:o	216
		"		D:o d:o	217
		"		D:o d:o	218
		"		D:o d:o	219
		"		D:o d:o	220
		"		D:o d:o	221
		"		D:o d:o	222
		"		D:o d:o	223
		"		D:o d:o	224
		"		D:o d:o	225
		"		D:o d:o	226
		"		D:o d:o	227
		"		D:o d:o	228
		"		D:o d:o	229
		"		D:o d:o	230
		"		D:o d:o	231
		"		D:o d:o	232
		"		D:o d:o	233
				Överföres	

PETTERSONSKA BOKTR EFTR SKARA

356995

Areal								Nuvarande värde			Blivande värde			Förbättringsvärde		
Åker		Äng och odlingsmark		Annan duglig mark		Impediment och högl. mark		pr har	pr ägofigur		pr har	pr ägofigur		pr har	pr ägofigur	
Har	ar	Har	ar	Har	ar	Har	ar	Kr.	Kr.	öre	Kr.	Kr.	öre	Kr.	Kr.	öre
7		8		9		10		11	12		13	14		15	16	
	05								135	-		150	-		15	-
	11							1300	143	-	3000	330	-	1700	187	-
	08							800	64	-	3000	240	-	2200	176	-
	03							1300	39	-	3000	90	-	1700	51	-
	10							1900	190	-	3000	300	-	1100	110	-
	07							2700	189	-	3000	210	-	300	21	-
	04							2700	108	-	3000	120	-	300	12	-
	20							2700	540	-	3000	600	-	300	60	-
	01							1300	13	-	3000	30	-	1700	17	-
	03							1900	57	-	3000	90	-	1100	33	-
	07							2700	189	-	3000	210	-	300	21	-
	07							1900	133	-	3000	210	-	1100	77	-
	14							1300	182	-	3000	420	-	1700	238	-
	01							1900	19	-	3000	30	-	1100	11	-
	01							1900	19	-	3000	30	-	1100	11	-
	05							1300	65	-	3000	150	-	1700	85	-
	03							800	24	-	3000	90	-	2200	66	-
	03							1300	39	-	3000	90	-	1700	51	-
	01							2700	27	-	3000	30	-	300	3	-
	06							1900	114	-	3000	180	-	1100	66	-
	15							1300	195	-	3000	450	-	1700	255	-
1	35								2484	-		4050	-		1566	-

Hemmanstal	Registernummer	Block Litera i kartan	Socken, by och hemman	Delägares namn, hemvist m. m. samt ägobeskrivning	Ägofigurens nummer
1	2	3	4	5	6
				Överfört	
		2		Åker, lättlera	234
		"		D:o d:o	235
		"		D:o d:o	236
		4		D:o d:o	237
		"		D:o d:o	238
		"		D:o d:o	239
		"		D:o d:o	240
		"		D:o d:o	241
		"		D:o d:o	242
		"		D:o d:o	243
				Summa	
5/64	5 3		Södra Svalöv	Allmänna Svenska Utsädes A.B.	
		2		Åker, lättlera	244
		"		D:o d:o	245
		"		D:o d:o	246
		"		D:o d:o	247
		"		D:o d:o	248
		"		D:o d:o	249
		"		D:o d:o	250
		"		D:o d:o	251
				Överföres	

Areal								Nuvarande värde			Blivande värde			Förbättringsvärde		
Åker		Äng och odlingsmark		Annan duglig mark		Impediment och högl. mark		pr har	pr ägofigur		pr har	pr ägofigur		pr har	pr ägofigur	
Har	ar	Har	ar	Har	ar	Har	ar	Kr.	Kr.	öre	Kr.	Kr.	öre	Kr.	Kr.	öre
7		8		9		10		11	12		13	14		15	16	
1	35								2484	-		4050	-		1566	-
	18							1300	234	-	3000	540	-	1700	306	-
	12							1900	228	-	3000	360	-	1100	132	-
	08							2700	216	-	3000	240	-	300	24	-
	01							1900	19	-	3000	30	-	1100	11	-
	15							2700	405	-	3000	450	-	300	45	-
	03							1900	57	-	3000	90	-	1100	33	-
	08							1900	152	-	3000	240	-	1100	88	-
	01							1900	19	-	3000	30	-	1100	11	-
	01							2700	27	-	3000	30	-	300	3	-
	02							2700	54	-	3000	60	-	300	6	-
2	04								3895	-		6120	-		2225	-
	03							1300	39	-	3000	90	-	1700	51	-
	06							1900	114	-	3000	180	-	1100	66	-
	09							2700	243	-	3000	270	-	300	27	-
	01							1300	13	-	3000	30	-	1700	17	-
	02							1900	38	-	3000	60	-	1100	22	-
	06							2700	162	-	3000	180	-	300	18	-
	02							2700	54	-	3000	60	-	300	6	-
	01							1900	19	-	3000	30	-	1100	11	-
	30								682	-		900	-		218	-

Hemmanstal	Registernummer	Blad Lättlera-i-kartan	Socken, by och hemman	Delägares namn, hemvist m. m. samt ägobeskrivning	Ägofigurens nummer
1	2	3	4	5	6
				Överfört	
		2		Åker, lättlera	252
		"		D:o d:o	253
		"		D:o d:o	254
		"		D:o d:o	255
		"		D:o d:o	256
		"		D:o d:o	257
		"		D:o d:o	258
		"		D:o d:o	259
		3		D:o d:o	260
		"		D:o d:o	261
		"		D:o d:o	262
		"		D:o d:o	263
		"		D:o d:o	264
		"		D:o d:o	265
		"		D:o d:o	266
		"		D:o d:o	267
		"		D:o d:o	268
		"		D:o d:o	269
		"		D:o d:o	270
		"		D:o d:o	271
				Överföres	

PETTERSONSKA BOKTR. EFTR. SKARA

Areal								Nuvarande värde			Blivande värde			Förbättringsvärde		
Åker		Äng och odlingsmark		Annan duglig mark		Impediment och högl. mark		pr har	pr ägofigur		pr har	pr ägofigur		pr har	pr ägofigur	
Har	ar	Har	ar	Har	ar	Har	ar	Kr.	Kr.	öre	Kr.	Kr.	öre	Kr.	Kr.	öre
7		8		9		10		11	12		13	14		15	16	
	30								682	-		900	-		218	-
	01							2700	27	-	3000	30	-	300	3	-
	02							1900	38	-	3000	60	-	1100	22	-
	02							1300	26	-	3000	60	-	1700	34	-
	01							800	8	-	3000	30	-	2200	22	-
	02							800	16	-	3000	60	-	2200	44	-
	01							1300	13	-	3000	30	-	1700	17	-
	01							1900	19	-	3000	30	-	1100	11	-
	01							2700	27	-	3000	30	-	300	3	-
	08							2700	216	-	3000	240	-	300	24	-
	09							1900	171	-	3000	270	-	1100	99	-
	10							1300	130	-	3000	300	-	1700	170	-
	06							800	48	-	3000	180	-	2200	132	-
	02							800	16	-	3000	60	-	2200	44	-
	13							1300	169	-	3000	390	-	1700	221	-
	06							1900	114	-	3000	180	-	1100	66	-
	08							2700	216	-	3000	240	-	300	24	-
	01							800	8	-	3000	30	-	2200	22	-
	01							800	8	-	3000	30	-	2200	22	-
	01							800	8	-	3000	30	-	2200	22	-
	02							800	16	-	3000	60	-	2200	44	-
1	08								1976	-		3240	-		1264	-

46.

Hemmanstal	Registernummer	Jord Lättlera-jordarter	Socken, by och hemman	Delägares namn, hemvist m. m. samt ägobeskrivning	Ägofigurens nummer
1	2	3	4	5	6
				Överfört	
		3		Åker, lättlera	272
		"		D:o d:o	273
		"		D:o d:o	274
		"		D:o d:o	275
		"		D:o d:o	276
		"		D:o d:o	277
		"		D:o d:o	278
		"		D:o d:o	279
		"		D:o d:o	280
		"		D:o d:o	281
		"		D:o d:o	282
		"		D:o d:o	283
		"		D:o d:o	284
		"		D:o d:o	285
		"		D:o d:o	286
		"		D:o d:o	287
		"		D:o d:o	288
		"		D:o d:o	289
		"		D:o d:o	290
		"		D:o d:o	291
		"		Överföres	

PETTERSONSKA BOKTR. EFTR. STOCKH.

Areal								Nuvarande värde			Blivande värde			Förbättringsvärde		
Åker		Äng och odlingsmark		Annan duglig mark		Impediment och högl. mark		pr har	pr ägofigur		pr har	pr ägofigur		pr har	pr ägofigur	
Har	ar	Har	ar	Har	ar	Har	ar	Kr.	Kr.	öre	Kr.	Kr.	öre	Kr.	Kr.	öre
7		8		9		10		11	12		13	14		15	16	
1	08								1976	-		3240	-		1264	-
	13							2700	351	-	3000	390	-	300	39	-
	13							1900	247	-	3000	390	-	1100	143	-
	35							1300	455	-	3000	1050	-	1700	595	-
	28							1300	364	-	3000	840	-	1700	476	-
	08							2700	216	-	3000	240	-	300	24	-
	18							1900	342	-	3000	540	-	1100	198	-
	63							1300	819	-	3000	1890	-	1700	1071	-
	25							1300	325	-	3000	750	-	1700	425	-
	03							2700	81	-	3000	90	-	300	9	-
	08							1900	152	-	3000	240	-	1100	88	-
	13							1300	169	-	3000	390	-	1700	221	-
	04							800	32	-	3000	120	-	2200	88	-
	30							800	240	-	3000	900	-	2200	660	-
	04							1300	52	-	3000	120	-	1700	68	-
	12							1300	156	-	3000	360	-	1700	204	-
	06							1900	114	-	3000	180	-	1100	66	-
	05							2700	135	-	3000	150	-	300	15	-
	13							2700	351	-	3000	390	-	300	39	-
	17							1900	323	-	3000	510	-	1100	187	-
	16							1300	208	-	3000	480	-	1700	272	-
4	42								7108	-		13260	-		6152	-

Hemmanstal	Registernummer	Hak Littera å kartan	Socken, by och hemman	Delägares namn, hemvist m. m. samt ägobeskrivning	Ägofigurens nummer
1	2	3	4	5	6
				Överfört	
		3		Åker, lättlera	292
		"		D:o d:o	293
		"		D:o d:o	294
		"		D:o d:o	295
		"		D:o d:o	296
		"		D:o d:o	297
		"		D:o d:o	298
		"		D:o d:o	299
		"		D:o d:o	300
		"		D:o d:o	301
		"		D:o d:o	302
		"		D:o d:o	303
		"		D:o d:o	304
		"		D:o d:o	305
		"		D:o d:o	306
		"		D:o d:o	307
		"		D:o d:o	308
		"		D:o d:o	309
		"		D:o d:o	310
		"		D:o d:o	311
				Överföres	

Areal								Nuvarande värde			Blivande värde			Förbättringsvärde		
Åker		Äng och odlingsmark		Annan duglig mark		Impediment och högl. mark		pr har	pr ägofigur		pr har	pr ägofigur		pr har	pr ägofigur	
Har	ar	Har	ar	Har	ar	Har	ar	Kr.	Kr.	öre	Kr.	Kr.	öre	Kr.	Kr.	öre
7		8		9		10		11	12		13	14		15	16	
4	42								7108	-		13260	-		6152	-
	05							2700	135	-	3000	150	-	300	15	-
	16							1900	304	-	3000	480	-	1100	176	-
	08							1300	104	-	3000	240	-	1700	136	-
	02							1300	26	-	3000	60	-	1700	34	-
	14							1300	182	-	3000	420	-	1700	238	-
	04							1900	76	-	3000	120	-	1100	44	-
	05							2700	135	-	3000	150	-	300	15	-
	13							2700	351	-	3000	390	-	300	39	-
	13							1900	247	-	3000	390	-	1100	143	-
	42							1300	546	-	3000	1260	-	1700	714	-
	06							1300	78	-	3000	180	-	1700	102	-
	05							1900	95	-	3000	150	-	1100	55	-
	08							2700	216	-	3000	240	-	300	24	-
	05							2700	135	-	3000	150	-	300	15	-
	01							1900	19	-	3000	30	-	1100	11	-
	02							1300	26	-	3000	60	-	1700	34	-
	30							2900	870	-	3000	900	-	100	30	-
	11							2800	308	-	3000	330	-	200	22	-
	24							2600	624	-	3000	720	-	400	96	-
	11							2600	286	-	3000	330	-	400	44	-
6	67								11871	-		20010	-		8139	-

50.

Hemmanstal	Registernummer	Rote Littera i kartan	Socken, by och hemman	Delägares namn, hemvist m. m. samt ägobeskrivning	Ägofigurens nummer
1	2	3	4	5	6
				Överfört	
		3		Åker, lättlera	312
		"		D:o d:o	313
		"		D:o d:o	314
		"		D:o d:o	315
		"		D:o d:o	316
		"		D:o d:o	317
		"		D:o d:o	318
		"		D:o d:o	319
		"		D:o d:o	320
		"		D:o d:o	321
		"		D:o d:o	322
		"		D:o d:o	323
		"		D:o d:o	324
		"		D:o d:o	325
		"		D:o d:o	326
		"		D:o d:o	327
		"		D:o d:o	328
		"		D:o d:o	329
		"		D:o d:o	330
		"		D:o d:o	331
				Överföres	

PETTERSONSKA BOKTR. EFTR. STOCKH.

Areal								Nuvarande värde			Blivande värde			Förbättringsvärde		
Åker		Äng och odlingsmark		Annan duglig mark		Impediment och högl. mark		pr har	pr ägofigur		pr har	pr ägofigur		pr har	pr ägofigur	
Har	ar	Har	ar	Har	ar	Har	ar	Kr.	Kr.	öre	Kr.	Kr.	öre	Kr.	Kr.	öre
7		8		9		10		11	12		13	14		15	16	
6	67								11871	-		20010	-		8139	-
	26							2800	728	-	3000	780	-	200	52	-
	21							2900	609	-	3000	630	-	100	21	-
	15							2900	435	-	3000	450	-	100	15	-
	24							2800	672	-	3000	720	-	200	48	-
	02							2600	52	-	3000	60	-	400	8	-
	02							2600	52	-	3000	60	-	400	8	-
	18							2800	504	-	3000	540	-	200	36	-
	17							2900	493	-	3000	510	-	100	17	-
	07							2900	203	-	3000	210	-	100	7	-
	15							2900	435	-	3000	450	-	100	15	-
	08							2700	216	-	3000	240	-	300	24	-
	19							1900	361	-	3000	570	-	1100	209	-
	26							1300	338	-	3000	780	-	1700	442	-
	09							1300	117	-	3000	270	-	1700	153	-
	11							800	88	-	3000	330	-	2200	242	-
	04							1300	52	-	3000	120	-	1700	68	-
	02							2700	54	-	3000	60	-	300	6	-
	07							1900	133	-	3000	210	-	1100	77	-
	13							2700	351	-	3000	390	-	300	39	-
	28							1900	532	-	3000	840	-	1100	308	-
9	41								18296	-		28230	-		9934	-

Hemmanstal	Registernummer	Real Littera i kartan	Socken, by och hemman	Delägares namn, hemvist m. m. samt ägobeskrivning	Ägofigurens nummer
1	2	3	4	5	6
				Överfört	
		3		Åker, lättlera	332
		"		D:o d:o	333
		"		D:o d:o	334
		"		D:o d:o	335
		"		D:o d:o	336
		"		D:o d:o	337
		"		D:o d:o	338
		"		D:o d:o	339
		"		D:o d:o	340
		"		D:o d:o	341
		"		D:o d:o	342
		"		D:o d:o	343
		"		D:o d:o	343
		"		D:o d:o	344
		"		D:o d:o	345
		"		D:o d:o	346
				Summa	

Areal								Nuvarande värde			Blivande värde			Förbättringsvärde		
Åker		Äng och odlingsmark		Annan duglig mark		Impediment och högl. mark		pr har	pr ägofigur		pr har	pr ägofigur		pr har	pr ägofigur	
Har	ar	Har	ar	Har	ar	Har	ar	Kr.	Kr.	öre	Kr.	Kr.	öre	Kr.	Kr.	öre
7		8		9		10		11	12		13	14		15	16	
9	41								18296	-		28230	-		9934	-
	35							1300	455	-	3000	1050	-	1700	595	-
	37							1300	481	-	3000	1110	-	1700	629	-
	08							800	64	-	3000	240	-	2200	176	-
	50							1300	650	-	3000	1500	-	1700	850	-
	21							1900	399	-	3000	630	-	1100	231	-
	09							2700	243	-	3000	270	-	300	27	-
	14							2700	378	-	3000	420	-	300	42	-
	34							1900	646	-	3000	1020	-	1100	374	-
	32							1300	416	-	3000	960	-	1700	544	-
	07							800	56	-	3000	210	-	2200	154	-
	46							800	368	-	3000	1380	-	2200	1012	-
	24							1300	312	-	3000	720	-	1700	408	-
	21							1900	399	-	3000	630	-	1100	231	-
	11							2700	297	-	3000	330	-	300	33	-
	02							2700	54	-	3000	60	-	300	6	-
12	92								23514	-		38760	-		15246	-

Hemmanstal	Registernummer	Block Litt. i kartan	Socken, by och hemman	Delägares namn, hemvist m. m. samt ägobeskrivning	Ägofigurens nummer
1	2	3	4	5	6
			Sammandrag.		
			Svalövs s:n.		
1/8	4 1	1,2 o. 4	Södra Svalöv	Allmänna Svenska Utsädes A.B.	1-91
3/32	6 7	2	D:o	Dets.	92-114
1/8	10 1	2	D:o	Dets.	115-212
1/8	11 1	2 o.4	D:o	Dets.	213-243
5/64	5 3	2 o.3	D:o	Dets.	214-346
				Summa för hela företaget	

Areal								Nuvarande värde			Blivande värde			Förbättringsvärde		
Åker		Äng och odlingsmark		Annan duglig mark		Impediment och högl. mark		pr har	pr ägofigur		pr har	pr ägofigur		pr har	pr ägofigur	
Har	ar	Har	ar	Har	ar	Har	ar	Kr.	Kr.	öre	Kr.	Kr.	öre	Kr.	Kr.	öre
7		8		9		10		11	12		13	14		15	16	
11	60						03		18962	-		34800	-		15838	-
3	89								6526	-		11670	-		5144	-
7	40								12396	-		22200	-		9804	-
2	04								3895	-		6120	-		2225	-
12	92								23514	-		38760	-		15246	-
37	85						03		65293	-		113550	-		48257	-

Svalöv den 21 juni 1945.

Å tjänstens vägnar:

C. A. Nallei

Statens lantbruksingenjör

Paul Persson Stolze Peisson

Gode män.

Hemmanstal	Registernummer	Littera å kartan	Socken, by och hemman	Delägares namn, hemvist m. m. samt ägobeskrivning	Ägofigurens nummer
1	2	3	4	5	6

Bil. Ab.

Areal								Nuvarande värde			Blivande värde			Förbättringsvärde		
Åker		Äng och odlingsmark		Annan duglig mark		Impediment och högl. mark		pr har	pr ägofigur		pr har	pr ägofigur		pr har	pr ägofigur	
Har	ar	Har	ar	Har	ar	Har	ar	Kr.	Kr.	öre	Kr.	Kr.	öre	Kr.	Kr.	öre
7		8		9		10		11	12		13	14		15	16	

Företag 2.

Planritningar blad 4, 5 och 6.

Profil- och sektionsritningar blad 13-20.

Värderingslängd

och

Hävdeförteckning.

57

Hemmanstal	Registernummer	Block Littera i kartan	Socken, by och hemman	Delägares namn, hemvist m. m. samt ägobeskrivning	Ägofigurens nummer
1	2	3	4	5	6
			Svalövs s:n.		
7/64	4/2		Södra Svalöv	**Allmänna Svenska Utsädes A.B.**	
		5		Åker, lättlera	347
		"		D:o d:o	348
		"		D:o d:o	349
		"		D:o d:o	350
		"		D:o d:o	351
		"		D:o d:o	352
		"		D:o d:o	353
				Summa	
1/8	1/7		Södra Svalöv	**Allmänna Svenska Utsädes A.B.**	
		5		Åker, lättlera	354
		"		D:o d:o	355
		"		D:o d:o	356
		"		D:o d:o	357
		"		D:o d:o	358
		"		D:o d:o	359
		"		D:o d:o	360
		"		D:o d:o	361
		"		D:o d:o	362
		"		D:o d:o	363
				Överföres	

Areal								Nuvarande värde			Blivande värde			Förbättringsvärde		
Åker		Äng och odlingsmark		Annan duglig mark		Impediment och högl. mark		pr har	pr ägofigur		pr har	pr ägofigur		pr har	pr ägofigur	
Har	ar	Har	ar	Har	ar	Har	ar	Kr.	Kr.	öre	Kr.	Kr.	öre	Kr.	Kr.	öre
7		8		9		10		11	12		13	14		15	16	
	01							1900	19	-	3000	30	-	1100	11	-
	01							2700	27	-	3000	30	-	300	3	-
	01							800	8	-	3000	30	-	2200	22	-
	03							2400	72	-	3000	90	-	600	18	-
	01							2400	24	-	3000	30	-	600	6	-
	03							2900	87	-	3000	90	-	100	3	-
	17							2900	493	-	3000	510	-	100	17	-
	27								730	-		810	-		80	-
	04							2700	108	-	3000	120	-	300	12	-
	04							1900	76	-	3000	120	-	1100	44	-
	03							1300	39	-	3000	90	-	1700	51	-
	01							800	8	-	3000	30	-	2200	22	-
	01							800	8	-	3000	30	-	2200	22	-
	01							800	8	-	3000	30	-	2200	22	-
	02							1300	26	-	3000	60	-	1700	34	-
	01							1900	19	-	3000	30	-	1100	11	-
	01							2700	27	-	3000	30	-	300	3	-
	05							2700	135	-	3000	150	-	300	15	-
	23								454	-		690	-		236	-

59.

Hemmanstal	Registernummer	Blad ~~Littera å kartan~~	Socken, by och hemman	Delägares namn, hemvist m. m. samt ägobeskrivning	Ägofigurens nummer
1	2	3	4	5	6
				Överfört	
		5		Åker, lättlera	364
		"		D:o d:o	365
		"		D:o d:o	366
		"		D:o d:o	367
		"		D:o d:o	368
		"		D:o d:o	369
		"		D:o d:o	370
		"		D:o d:o	371
		"		D:o d:o	372
		"		D:o d:o	373
		"		D:o d:o	374
		"		D:o d:o	375
		"		D:o d:o	376
		"		D:o d:o	377
		"		D:o d:o	378
		"		D:o d:o	379
		"		D:o d:o	380
		"		D:o d:o	381
		"		D:o d:o	382
		"		D:o d:o	383
				Överföres	

PETTERSONSKA BOKTR. EFTR. SKARA

356995

Areal								Nuvarande värde			Blivande värde			Förbättringsvärde		
Åker		Äng och odlingsmark		Annan duglig mark		Impediment och högl. mark		pr har	pr ägofigur		pr har	pr ägofigur		pr har	pr ägofigur	
Har	ar	Har	ar	Har	ar	Har	ar	Kr.	Kr.	öre	Kr.	Kr.	öre	Kr.	Kr.	öre
7		8		9		10		11	12		13	14		15	16	
	23								454	-		690	-		236	-
	02							1900	38	-	3000	60	-	1100	22	-
	04							1300	52	-	3000	120	-	1700	68	-
	01							800	8	-	3000	30	-	2200	22	-
	01							800	8	-	3000	30	-	2200	22	-
	02							800	16	-	3000	60	-	2200	44	-
	03							1300	39	-	3000	90	-	1700	51	-
	03							1900	57	-	3000	90	-	1100	33	-
	03							2700	81	-	3000	90	-	300	9	-
	01							2700	27	-	3000	30	-	300	3	-
	01							800	8	-	3000	30	-	2200	22	-
	02							1300	26	-	3000	60	-	1700	34	-
	01							1900	19	-	3000	30	-	1100	11	-
	02							2700	54	-	3000	60	-	300	6	-
	06							2700	162	-	3000	180	-	300	18	-
	04							1900	76	-	3000	120	-	1100	44	-
	04							1300	52	-	3000	120	-	1700	68	-
	10							800	80	-	3000	300	-	2200	220	-
	01							800	8	-	3000	30	-	2200	22	-
	01							1300	13	-	3000	30	-	1700	17	-
	01							1900	19	-	3000	30	-	1100	11	-
	76								1297	-		2280	-		983	-

61.

Hemmanstal	Registernummer	Had ~~Littera å kartan~~	Socken, by och hemman	Delägares namn, hemvist m. m. samt ägobeskrivning	Ägofigurens nummer
1	2	3	4	5	6
				Överfört	
		5		Åker, lättlera	384
		"		D:o d:o	385
		"		D:o d:o	386
		"		D:o d:o	387
		"		D:o d:o	388
		"		D:o d:o	389
		"		D:o d:o	390
		"		D:o d:o	391
		"		D:o d:o	392
		6		D:o d:o	393
		"		D:o d:o	394
		"		D:o d:o	395
		"		D:o d:o	396
		"		D:o d:o	397
		"		D:o d:o	398
		6		D:o d:o	399
		"		D:o d:o	400
		"		D:o d:o	401
		5		D:o d:o	402
		"		D:o d:o	403
				Överföres	

Areal								Nuvarande värde			Blivande värde			Förbättringsvärde		
Åker		Äng och odlingsmark		Annan duglig mark		Impediment och högl. mark		pr har	pr ägofigur		pr har	pr ägofigur		pr har	pr ägofigur	
Har	ar	Har	ar	Har	ar	Har	ar	Kr.	Kr.	öre	Kr.	Kr.	öre	Kr.	Kr.	öre
7		8		9		10		11	12		13	14		15	16	
	76								1297	-		2280	-		983	-
	02							2700	54	-	3000	60	-	300	6	-
	06							2700	162	-	3000	180	-	300	18	-
	05							1900	95	-	3000	150	-	1100	55	-
	04							1300	52	-	3000	120	-	1700	68	-
	04							800	32	-	3000	120	-	2200	88	-
	03							800	24	-	3000	90	-	2200	66	-
	02							1300	26	-	3000	60	-	1700	34	-
	02							1900	38	-	3000	60	-	1100	22	-
	04							2700	108	-	3000	120	-	300	12	-
	01							2700	27	-	3000	30	-	300	3	-
	01							1900	19	-	3000	30	-	1100	11	-
	01							1300	13	-	3000	30	-	1700	17	-
	01							800	8	-	3000	30	-	2200	22	-
	01							500	5	-	3000	30	-	2500	25	-
	01							800	8	-	3000	30	-	2200	22	-
	04							1300	52	-	3000	120	-	1700	68	-
	02							1900	38	-	3000	60	-	1100	22	-
	04							2700	108	-	3000	120	-	300	12	-
	02							2900	58	-	3000	60	-	100	2	-
	02							2400	48	-	3000	60	-	600	12	-
1	28								2272			3840	-		1568	-

Hemmanstal	Registernummer	Skatt Littera i kartan	Socken, by och hemman	Delägarés namn, hemvist m. m. samt ägobeskrivning	Ägofigurens nummer
1	2	3	4	5	6
				Överfört	
		5		Åker, lättlera	404
		"		D:o d:o	405
		"		D:o d:o	406
		"		D:o d:o	407
		"		D:o d:o	408
		"		D:o d:o	409
		"		D:o d:o	410
		"		D:o d:o	411
		"		D:o d:o	412
		"		D:o d:o	413
		"		D:o d:o	414
		"		Grav, imp.	415
		"		Åker, lättlera	416
		"		D:o d:o	417
		"		D:o d:o	418
		"		D:o d:o	419
		"		D:o d:o	420
		"		D:o d:o	421
		"		D:o d:o	422
		"		D:o d:o	423
				Överföres	

Areal								Nuvarande värde			Blivande värde			Förbättringsvärde		
Åker		Äng och odlingsmark		Annan duglig mark		Impediment och högl. mark		pr har	pr ägofigur		pr har	pr ägofigur		pr har	pr ägofigur	
Har	ar	Har	ar	Har	ar	Har	ar	Kr.	Kr.	öre	Kr.	Kr.	öre	Kr.	Kr.	öre
7		8		9		10		11	12		13	14		15	16	
1	28								2272	-		3840	-		1568	-
	04							2200	88	-	3000	120	-	800	32	-
	02							2200	44	-	3000	60	-	800	16	-
	05							2400	120	-	3000	150	-	600	30	-
	02							2900	58	-	3000	60	-	100	2	-
	10							2900	290	-	3000	300	-	100	10	-
	31							2400	744	-	3000	930	-	600	186	-
	62							2200	1364	-	3000	1860	-	800	496	-
	38							2200	836	-	3000	1140	-	800	304	-
	02							1900	38	-	3000	60	-	1100	22	-
	35							2400	840	-	3000	1050	-	600	210	-
	16							2900	464	-	3000	480	-	100	16	-
							02	-	-	-	-	-	-	-	-	-
	24							2900	696	-	3000	720	-	100	24	-
	49							2400	1176	-	3000	1470	-	600	294	-
	93							2200	2046	-	3000	2790	-	800	744	-
	50							2200	1100	-	3000	1500	-	800	400	-
	14							2400	336	-	3000	420	-	600	84	-
	03							2900	87	-	3000	90	-	100	3	-
	42							2200	924	-	3000	1260	-	800	336	-
	14							2400	336	-	3000	420	-	600	84	-
6	24						02		13859	-		18720	-		4861	-

Hemmanstal	Registernummer	Rad Littera i kartan	Socken, by och hemman	Delägares namn, hemvist m. m. samt ägobeskrivning	Ägofigurens nummer
1	2	3	4	5	6
				Överfört	
		5		Åker, lättlera	424
		6		D:o d:o	425
		"		D:o d:o	426
		"		D:o d:o	427
		"		D:o d:o	428
		"		D:o d:o	429
		"		D:o d:o	430
		"		D:o d:o	431
		"		D:o d:o	432
		"		D:o d:o	433
		"		D:o d:o	434
		"		D:o d:o	435
		"		D:o d:o	436
		"		D:o d:o	437
		"		D:o d:o	438
		"		D:o d:o	439
		"		D:o d:o	440
		"		D:o d:o	441
		"		D:o d:o	442
		"		D:o d:o	443
				Överföres	

Areal								Nuvarande värde			Blivande värde			Förbättringsvärde		
Åker		Äng och odlingsmark		Annan duglig mark		Impediment och högl. mark		pr har	pr ägofigur		pr har	pr ägofigur		pr har	pr ägofigur	
Har	ar	Har	ar	Har	ar	Har	ar	Kr.	Kr.	öre	Kr.	Kr.	öre	Kr.	Kr.	öre
7		8		9		10		11	12		13	14		15	16	
6	24						02		13859	-		18720	-		4861	-
	22							2900	638	-	3000	660	-	100	22	-
	01							800	8	-	3000	30	-	2200	22	-
	03							1300	39	-	3000	90	-	1700	51	-
	13							1900	247	-	3000	390	-	1100	143	-
	05							2700	135	-	3000	150	-	300	15	-
	02							2700	54	-	3000	60	-	300	6	-
	05							800	40	-	3000	150	-	2200	110	-
	05							1300	65	-	3000	150	-	1700	85	-
	05							1900	95	-	3000	150	-	1100	55	-
	16							2700	432	-	3000	480	-	300	48	-
	01							2700	27	-	3000	30	-	300	3	-
	05							2700	135	-	3000	150	-	300	15	-
	08							1900	152	-	3000	240	-	1100	88	-
	04							1300	52	-	3000	120	-	1700	68	-
	04							800	32	-	3000	120	-	2200	88	-
	05							800	40	-	3000	150	-	2200	110	-
	04							1300	52	-	3000	120	-	1700	68	-
	04							1900	76	-	3000	120	-	1100	44	-
	05							2700	135	-	3000	150	-	300	15	-
	04							2700	108	-	3000	120	-	300	12	-
7	45						02		16421	-		22350	-		5929	-

Hemmanstal	Registernummer	Blad Littera i kartan	Socken, by och hemman	Delägares namn, hemvist m. m. samt ägobeskrivning	Ägofigurens nummer
1	2	3	4	5	6
				Överfört	
		6		Åker, lättlera	444
		"		D:o d:o	445
		"		D:o d:o	446
		"		D:o d:o	447
		"		D:o d:o	448
		"		D:o d:o	449
		"		D:o d:o	450
		5		D:o d:o	451
		"		D:o d:o	452
		"		D:o d:o	453
		"		D:o d:o	454
		"		D:o d:o	455
		"		D:o d:o	456
		"		D:o d:o	457
		"		D:o d:o	458
		"		D:o d:o	459
		"		D:o d:o	460
		"		D:o d:o	461
		"		D:o d:o	462
		"		D:o d:o	463
				Överföres	

PETTERSONSKA BOKTR. EFTR. STOCKH.

356995

Areal								Nuvarande värde			Blivande värde			Förbättringsvärde		
Åker		Äng och odlingsmark		Annan duglig mark		Impediment och högl. mark		pr har	pr ägofigur		pr har	pr ägofigur		pr har	pr ägofigur	
Har	ar	Har	ar	Har	ar	Har	ar	Kr.	Kr.	öre	Kr.	Kr.	öre	Kr.	Kr.	öre
7		8		9		10		11	12		13	14		15	16	
7	45						02		16421	-		22350	-		5929	-
	18							1900	342	-	3000	540	-	1100	198	-
	03							1300	39	-	3000	90	-	1700	51	-
	07							800	56	-	3000	210	-	2200	154	-
	04							800	32	-	3000	120	-	2200	88	-
	03							1300	39	-	3000	90	-	1700	51	-
	03							1900	57	-	3000	90	-	1100	33	-
	06							2700	162	-	3000	180	-	300	18	-
	20							2700	540	-	3000	600	-	300	60	-
	18							1900	342	-	3000	540	-	1100	198	-
	06							1300	78	-	3000	180	-	1700	102	-
	10							800	80	-	3000	300	-	2200	220	-
	16							800	128	-	3000	480	-	2200	352	-
	09							1300	117	-	3000	270	-	1700	153	-
	07							1900	133	-	3000	210	-	1100	77	-
	13							2700	351	-	3000	390	-	300	39	-
	35							2700	945	-	3000	1050	-	300	105	-
	34							1900	646	-	3000	1020	-	1100	374	-
	03							1300	39	-	3000	90	-	1700	51	-
	07							800	56	-	3000	210	-	2200	154	-
	16							1900	304	-	3000	480	-	1100	176	-
9	83						02		20907	-		29490	-		8583	-

Hemmanstal	Registernummer	Blad. ~~Littera å kartan~~	Socken, by och hemman	Delägares namn, hemvist m. m. samt ägobeskrivning	Ägofigurens nummer
1	2	3	4	5	6
				Överfört	
		5		Åker, lättlera	464
		"		D:o d:o	465
		"		D:o d:o	466
		"		D:o d:o	467
		~~"~~		~~D:o d:o~~	~~466~~
		~~"~~		~~D:o d:o~~	~~467~~
		"		D:o d:o	468
		"		D:o d:o	469
		"		D:o d:o	470
		"		D:o d:o	471
		"		D:o d:o	472
		"		D:o d:o	473
		"		D:o d:o	474
		"		D:o d:o	475
		"		D:o d:o	476
		"		D:o d:o	477
		"		D:o d:o	478
		"		D:o d:o	479
		"		D:o d:o	480
		"		D:o d:o	481
				Överföres	

Areal								Nuvarande värde			Blivande värde			Förbättringsvärde		
Åker		Äng och odlingsmark		Annan duglig mark		Impediment och högl. mark		pr har	pr ägofigur		pr har	pr ägofigur		pr har	pr ägofigur	
Har	ar	Har	ar	Har	ar	Har	ar	Kr.	Kr.	öre	Kr.	Kr.	öre	Kr.	Kr.	öre
7		8		9		10		11	12		13	14		15	16	
9	83						02		20907	-		29490	-		8583	-
	07							1300	91	-	3000	210	-	1700	119	-
	21							800	168	-	3000	630	-	2200	462	-
	05							800	40	-	3000	150	-	2200	110	-
	07							1300	91	-	3000	210	-	1700	119	-
	-							-	-	-	-	-	-	-	-	-
	-							-	-	-	-	-	-	-	-	-
	09							1900	171	-	3000	270	-	1100	99	-
	15							2700	405	-	3000	450	-	300	45	-
	22							1900	418	-	3000	660	-	1100	242	-
	44							1300	572	-	3000	1320	-	1700	748	-
	99							800	792	-	3000	2970	-	2200	2178	-
	11							800	88	-	3000	330	-	2200	242	-
	12							1300	156	-	3000	360	-	1700	204	-
	19							1900	361	-	3000	570	-	1100	209	-
	23							2700	621	-	3000	690	-	300	69	-
	07							800	56	-	3000	210	-	2200	154	-
	08							800	64	-	3000	240	-	2200	176	-
	07							1300	91	-	3000	210	-	1700	119	-
	06							1900	114	-	3000	180	-	1100	66	-
	24							2700	648	-	3000	720	-	300	72	-
13	29						02		25854	-		39870	-		14016	-

71.

Hemmanstal	Registernummer	Blad ~~Littera å kartan~~	Socken, by och hemman	Delägares namn, hemvist m. m. samt ägobeskrivning	Ägofigurens nummer
1	2	3	4	5	6
				Överfört	
		5		Åker, lättlera	482
		"		D:o d:o	483
		"		D:o d:o	484
		"		D:o d:o	485
		"		D:o d:o	486
		"		D:o d:o	487
		"		D:o d:o	488
		"		D:o d:o	489
		"		D:o d:o	490
		"		D:o d:o	491
		"		D:o d:o	492
		"		D:o d:o	493
		"		D:o d:o	494
		"		D:o d:o	495
		"		D:o d:o	496
		"		Betesmark, d:o	497
		"		D:o d:o	498
		"		D:o d:o	499
		"		D:o d:o	500
		"		D:o d:o	501
				Överföres	

PETTERSONSKA BOKTR. EFTR. SKARA

356995

Areal								Nuvarande värde			Blivande värde			Förbättringsvärde		
Åker		Äng och odlingsmark		Annan duglig mark		Impediment och högl. mark		pr har	pr ägofigur		pr har	pr ägofigur		pr har	pr ägofigur	
Har	ar	Har	ar	Har	ar	Har	ar	Kr.	Kr.	öre	Kr.	Kr.	öre	Kr.	Kr.	öre
7		8		9		10		11	12		13	14		15	16	
13	29						02		25854	-		39870	-		14016	-
	25							800	200	-	3000	750	-	2200	550	-
	08							800	64	-	3000	240	-	2200	176	-
	05							1300	65	-	3000	150	-	1700	85	-
	04							1900	76	-	3000	120	-	1100	44	-
	22							2700	594	-	3000	660	-	300	66	-
	09							2700	243	-	3000	270	-	300	27	-
	02							1900	38	-	3000	60	-	1100	22	-
	02							1300	26	-	3000	60	-	1700	34	-
	01							800	8	-	3000	30	-	2200	22	-
	07							800	56	-	3000	210	-	2200	154	-
	08							1300	104	-	3000	240	-	1700	136	-
	05							1900	95	-	3000	150	-	1100	55	-
	05							2700	135	-	3000	150	-	300	15	-
1	05							800	840	-	3000	3150	-	2200	2310	-
	44							800	352	-	3000	1320	-	2200	968	-
			04					400	16	-	1500	60	-	1100	44	-
			05					700	35	-	1500	75	-	800	40	-
			04					900	36	-	1500	60	-	600	24	-
			13					1400	182	-	1500	195	-	100	13	-
			03					400	12	-	1500	45	-	1100	33	-
15	81		29				02		29031	-		47865	-		18834	-

Hemmanstal	Registernummer	Block Littera i kartan	Socken, by och hemman	Delägares namn, hemvist m. m. samt ägobeskrivning	Ägofigurens nummer
1	2	3	4	5	6
				Överfört	
		5		Åker, lättlera	502
		"		D:o d:o	503
		"		D:o d:o	504
		"		Åker, d:o	505
		"		D:o d:o	506
		"		D:o d:o	507
		"		D:o d:o	508
		"		D:o d:o	509
		"		D:o d:o	510
		"		D:o d:o	511
		"		Grav, imp.	512
		"		Åker, lättlera	513
		"		D:o d:o	514
		"		D:o d:o	515
		"		D:o d:o	516
		"		D:o d:o	517
		"		D:o d:o	518
		"		D:o d:o	519
		"		D:o d:o	520
		"		D:o d:o	521
				Överföres	

Areal								Nuvarande värde			Blivande värde			Förbättringsvärde		
Åker		Äng och odlingsmark		Annan duglig mark		Impediment och högl. mark		pr har	pr ägofigur		pr har	pr ägofigur		pr har	pr ägofigur	
Har	ar	Har	ar	Har	ar	Har	ar	Kr.	Kr.	öre	Kr.	Kr.	öre	Kr.	Kr.	öre
7		8		9		10		11	12		13	14		15	16	
15	81		29				02		29031 -			47865 -			18834 -	
			03					700	21 -		1500	45 -		800	24 -	
			02					900	18 -		1500	30 -		600	12 -	
			06					1400	84 -		1500	90 -		100	6 -	
	44							1900	836 -		3000	1320 -		1100	484 -	
	22							2700	594 -		3000	660 -		300	66 -	
	60							2700	1620 -		3000	1800 -		300	180 -	
	14							1300	182 -		3000	420 -		1700	238 -	
	12							1300	156 -		3000	360 -		1700	204 -	
	19							1900	361 -		3000	570 -		1100	209 -	
	08							800	64 -		3000	240 -		2200	176 -	
							01	-	- -		-	- -		-	- -	
1	04							800	832 -		3000	3120 -		2200	2288 -	
	58							800	464 -		3000	1740 -		2200	1276 -	
	38							800	304 -		3000	1140 -		2200	836 -	
	24							800	192 -		3000	720 -		2200	528 -	
	20							1300	260 -		3000	600 -		1700	340 -	
	21							1300	273 -		3000	630 -		1700	357 -	
	10							1900	190 -		3000	300 -		1100	110 -	
	06							1900	114 -		3000	180 -		1100	66 -	
	11							2700	297 -		3000	330 -		300	33 -	
4	71		40				03		35893 -			62160 -			26267 -	

75.

Hemmanstal	Registernummer	Mad Littera i kartan	Socken, by och hemman	Delägares namn, hemvist m. m. samt ägobeskrivning	Ägofigurens nummer
1	2	3	4	5	6
				Överfört	
		5		Åker, lättlera	522
		"		Tomt och trädgård, lättlera	523
		"		D:o d:o	524
		"		D:o d:o	525
		4		D:o d:o	526
		"		D:o d:o	527
		"		D:o d:o	528
				Summa	
1/8	1/4		Södra Svalöv	Allmänna Svenska Utsädes A.B.	
		"		Åker, lättlera	529
		"		D:o d:o	530
		"		D:o d:o	531
		4		D:o d:o	532
		"		D:o d:o	533
		"		D:o d:o	534
				Summa	
1/8	1/11		Södra Svalöv	Allmänna Svenska Utsädes A.B.	
		5		Åker, lättlera	535
		"		D:o d:o	536
		"		D:o d:o	537
				Överföres	

PETTERSONSKA BOKTR. EFTR. MALMÖ

358995

Areal								Nuvarande värde			Blivande värde			Förbättringsvärde		
Åker		Äng och odlingsmark		Annan duglig mark		Impediment och högl. mark		pr har	pr ägofigur		pr har	pr ägofigur		pr har	pr ägofigur	
Har	ar	Har	ar	Har	ar	Har	ar	Kr.	Kr.	öre	Kr.	Kr.	öre	Kr.	Kr.	öre
7		8		9		10		11	12		13	14		15	16	
20	52		40				03		35893	-		62160	-		26267	-
	07							2700	189	-	3000	210	-	300	21	-
	01							1300	13	-	3000	30	-	1700	17	-
	02							1900	38	-	3000	60	-	1100	22	-
	01							2700	27	-	3000	30	-	300	3	-
	01							1300	13	-	3000	30	-	1700	17	-
	01							1900	19	-	3000	30	-	1100	11	-
	01							2700	27	-	3000	30	-	300	3	-
20	66		40				03		36219	-		62580	-		26361	-
	01							1300	13	-	3000	30	-	1700	17	-
	04							1900	76	-	3000	120	-	1100	44	-
	14							2700	378	-	3000	420	-	300	42	-
	03							1300	39	-	3000	90	-	1700	51	-
	06							1900	114	-	3000	180	-	1100	66	-
	48							2700	1296	-	3000	1440	-	300	144	-
	76								1916	-		2280	-		364	-
	01							2700	27	-	3000	30	-	300	3	-
	01							1900	19	-	3000	30	-	1100	11	-
	01							1300	13	-	3000	30	-	1700	17	-
	03								59	-		90	-		31	-

Hemmanstal	Registernummer	Block ~~Littera å kartan~~	Socken, by och hemman	Delägares namn, hemvist m. m. samt ägobeskrivning	Ägofigurens nummer
1	2	3	4	5	6
				Överfört	
		5		Åker, lättlera	538
		4		D:o d:o	539
		"		D:o d:o	540
		"		D:o d:o	541
		"		D:o d:o	542
		"		D:o d:o	543
		"		D:o d:o	544
		"		D:o d:o	545
		"		D:o d:o	546
		"		D:o d:o	547
		"		D:o d:o	548
		"		D:o d:o	549
		"		D:o d:o	550
		"		Tomt och trädgård, lättlera	551
		"		D:o d:o	552
		"		D:o d:o	553
		"		D:o d:o	554
		"		Åker, lättlera	555
		"		D:o d:o	556
		"		D:o d:o	557
				Överföres	

Areal								Nuvarande värde			Blivande värde			Förbättringsvärde		
Åker		Äng och odlingsmark		Annan duglig mark		Impediment och högl. mark		pr har	pr ägofigur		pr har	pr ägofigur		pr har	pr ägofigur	
Har	ar	Har	ar	Har	ar	Har	ar	Kr.	Kr.	öre	Kr.	Kr.	öre	Kr.	Kr.	öre
7		8		9		10		11	12		13	14		15	16	
	03								59	-		90	-		31	-
	02							800	16	-	3000	60	-	2200	44	-
	04							2700	108	-	3000	120	-	300	12	-
	19							2700	513	-	3000	570	-	300	57	-
	04							1900	76	-	3000	120	-	1100	44	-
	07							1300	91	-	3000	210	-	1700	119	-
	02							800	16	-	3000	60	-	2200	44	-
	01							1900	19	-	3000	30	-	1100	11	-
	07							1300	91	-	3000	210	-	1700	119	-
	09							800	72	-	3000	270	-	2200	198	-
	41							800	328	-	3000	1230	-	2200	902	-
	04							1300	52	-	3000	120	-	1700	68	-
	14							1900	266	-	3000	420	-	1100	154	-
	05							2700	135	-	3000	150	-	300	15	-
	03							800	24	-	3000	90	-	2200	66	-
	02							1300	26	-	3000	60	-	1700	34	-
	02							1900	38	-	3000	60	-	1100	22	-
	04							2700	108	-	3000	120	-	300	12	-
	04							2700	108	-	3000	120	-	300	12	-
	10							1900	190	-	3000	300	-	1100	110	-
	07							1300	91	-	3000	210	-	1700	119	-
1	54								2427	-		4620	-		2193	-

Hemmanstal	Registernummer	Blad ~~Littera å kartan~~	Socken, by och hemman	Delägares namn, hemvist m. m. samt ägobeskrivning	Ägofigurens nummer
1	2	3	4	5	6
				Överfört	
		4		Åker, lättlera	558
		"		D:o d:o	559
		"		D:o d:o	560
		"		D:o d:o	561
		"		D:o d:o	562
		"		D:o d:o	563
		"		D:o d:o	564
		"		D:o d:o	565
		"		D:o d:o	566
		"		D:o d:o	567
		"		D:o d:o	568
		"		D:o d:o	569
		"		D:o d:o	570
		"		D:o d:o	571
		"		D:o d:o	572
		"		D:o d:o	573
		"		D:o d:o	574
		"		D:o d:o	575
		"		D:o d:o	576
		"		D:o d:o	577
				Överföres	

Areal								Nuvarande värde			Blivande värde			Förbättringsvärde		
Åker		Äng och odlingsmark		Annan duglig mark		Impediment och högl. mark		pr har	pr ägofigur		pr har	pr ägofigur		pr har	pr ägofigur	
Har	ar	Har	ar	Har	ar	Har	ar	Kr.	Kr.	öre	Kr.	Kr.	öre	Kr.	Kr.	öre
7		8		9		10		11	12		13	14		15	16	
1	54								2427	-		4620	-		2193	-
	15							800	120	-	3000	450	-	2200	330	-
	17							800	136	-	3000	510	-	2200	374	-
	04							1300	52	-	3000	120	-	1700	68	-
	13							1900	247	-	3000	390	-	1100	143	-
	10							2700	270	-	3000	300	-	300	30	-
	05							2700	135	-	3000	150	-	300	15	-
	02							2700	54	-	3000	60	-	300	6	-
	03							1900	57	-	3000	90	-	1100	33	-
	13							1300	169	-	3000	390	-	1700	221	-
	08							800	64	-	3000	240	-	2200	176	-
	29							800	232	-	3000	870	-	2200	638	-
	11							1300	143	-	3000	330	-	1700	187	-
	05							1900	95	-	3000	150	-	1100	55	-
	06							2700	162	-	3000	180	-	300	18	-
	01							2700	27	-	3000	30	-	300	3	-
	07							1900	133	-	3000	210	-	1100	77	-
	09							1300	117	-	3000	270	-	1700	153	-
	04							800	32	-	3000	120	-	2200	88	-
	14							800	112	-	3000	420	-	2200	308	-
	12							1300	156	-	3000	360	-	1700	204	-
3	42								4940	-		10260	-		5320	-

Hemmanstal	Registernummer	Blad ~~Littera å kartan~~	Socken, by och hemman	Delägares namn, hemvist m. m. samt ägobeskrivning	Ägofigurens nummer
1	2	3	4	5	6
				Överfört	
		4		Åker, lättlera	578
		"		D:o d:o	579
		"		D:o d:o	580
		"		D:o d:o	581
		"		D:o d:o	582
		"		D:o d:o	583
		"		D:o d:o	584
		"		D:o d:o	585
		"		D:o d:o	586
		"		D:o d:o	587
		"		D:o d:o	588
		"		D:o d:o	589
		"		D:o d:o	590
		"		D:o d:o	591
		"		D:o d:o	592
		"		D:o d:o	593
		"		D:o d:o	594
		"		D:o d:o	595
		"		D:o d:o	596
				Överföres	

PETTERSONSKA BOKTR. EFTR. SKARA

356995

Areal								Nuvarande värde			Blivande värde			Förbättringsvärde		
Åker		Äng och odlingsmark		Annan duglig mark		Impediment och högl. mark		pr har	pr ägofigur		pr har	pr ägofigur		pr har	pr ägofigur	
Har	ar	Har	ar	Har	ar	Har	ar	Kr.	Kr.	öre	Kr.	Kr.	öre	Kr.	Kr.	öre
7		8		9		10		11	12		13	14		15	16	
3	42								4940	-		10260	-		5320	-
	09							1900	171	-	3000	270	-	1100	99	-
	11							2700	297	-	3000	330	-	300	33	-
	06							2700	162	-	3000	180	-	300	18	-
	31							2700	837	-	3000	930	-	300	93	-
	18							1900	342	-	3000	540	-	1100	198	-
	05							1300	65	-	3000	150	-	1700	85	-
	01							800	8	-	3000	30	-	2200	22	-
	01							2700	27	-	3000	30	-	300	3	-
	15							2700	405	-	3000	450	-	300	45	-
	07							1900	133	-	3000	210	-	1100	77	-
	08							1300	104	-	3000	240	-	1700	136	-
	19							800	152	-	3000	570	-	2200	418	-
	25							800	200	-	3000	750	-	2200	550	-
	10							1300	130	-	3000	300	-	1700	170	-
	03							1900	57	-	3000	90	-	1100	33	-
	02							2700	54	-	3000	60	-	300	6	-
	09							2700	243	-	3000	270	-	300	27	-
	13							1900	247	-	3000	390	-	1100	143	-
	13							1300	169	-	3000	390	-	1700	221	-
5	48								8743	-		16440	-		7697	-

Hemmanstal	Registernummer	Plat Littera i kartan	Socken, by och hemman	Delägares namn, hemvist m. m. samt ägobeskrivning	Ägofigurens nummer
1	2	3	4	5	6
				Överfört	
		4		Åker, lättlera	597
		"		D:o d:o	598
		"		D:o d:o	599
		"		D:o d:o	600
		"		D:o d:o	601
		"		D:o d:o	602
		"		D:o d:o	603
		"		D:o d:o	604
		"		D:o d:o	605
		"		D:o d:o	606
		"		D:o d:o	607
		"		D:o d:o	608
		"		D:o d:o	609
		"		D:o d:o	610
		"		D:o d:o	611
		"		D:o d:o	612
		"		D:o d:o	613
		"		D:o d:o	614
		"		D:o d:o	615
		"		D:o d:o	616
				Överföres	

Areal								Nuvarande värde			Blivande värde			Förbättringsvärde		
Åker		Äng och odlingsmark		Annan duglig mark		Impediment och högl. mark		pr har	pr ägofigur		pr har	pr ägofigur		pr har	pr ägofigur	
Har	ar	Har	ar	Har	ar	Har	ar	Kr.	Kr.	öre	Kr.	Kr.	öre	Kr.	Kr.	öre
7		8		9		10		11	12		13	14		15	16	
5	48								8743	-		16440	-		7697	-
	07							800	56	-	3000	210	-	2200	154	-
	02							800	16	-	3000	60	-	2200	44	-
	08							800	64	-	3000	240	-	2200	176	-
	10							1300	130	-	3000	300	-	1700	170	-
	18							1900	342	-	3000	540	-	1100	198	-
	03							2700	81	-	3000	90	-	300	9	-
	06							2700	162	-	3000	180	-	300	18	-
	11							1900	209	-	3000	330	-	1100	121	-
	10							1300	130	-	3000	300	-	1700	170	-
	08							800	64	-	3000	240	-	2200	176	-
	06							800	48	-	3000	180	-	2200	132	-
	08							1300	104	-	3000	240	-	1700	136	-
	04							1900	76	-	3000	120	-	1100	44	-
	01							2700	27	-	3000	30	-	300	3	-
	05							1900	95	-	3000	150	-	1100	55	-
	09							1300	117	-	3000	270	-	1700	153	-
	06							800	48	-	3000	180	-	2200	132	-
	07							800	56	-	3000	210	-	2200	154	-
	25							1300	325	-	3000	750	-	1700	425	-
	26							1900	494	-	3000	780	-	1100	286	-
7	28								11387	-		21840	-		10453	-

Hemmanstal	Registernummer	Rad Littera å kartan	Socken, by och hemman	Delägares namn, hemvist m. m. samt ägobeskrivning	Ägofigurens nummer
1	2	3	4	5	6
				Överfört	
		4		Åker, lättlera	617
				Summa	
1/16	1 1		Norra Svalöv	Allmänna Svenska Utsädes A.B.	
				Åker, lättlera	618
		6		D:o d:o	619
		"		D:o d:o	620
		"		D:o d:o	621
		"		D:o d:o	622
		"		D:o d:o	623
		"		D:o d:o	624
		"		D:o d:o	625
		"		D:o d:o	626
		"		D:o d:o	627
		"		D:o d:o	628
		"		D:o d:o	629
		"		D:o d:o	630
		"		D:o d:o	631
		"		D:o d:o	632
		"		D:o d:o	633
		"		D:o d:o	634
				Överföres	

PETTERSONSKA BOKTR. EFTR. I SKARA

Areal								Nuvarande värde			Blivande värde			Förbättringsvärde		
Åker		Äng och odlingsmark		Annan duglig mark		Impediment och högl. mark		pr har	pr ägofigur		pr har	pr ägofigur		pr har	pr ägofigur	
Har	ar	Har	ar	Har	ar	Har	ar	Kr.	Kr.	öre	Kr.	Kr.	öre	Kr.	Kr.	öre
7		8		9		10		11	12		13	14		15	16	
7	28								11387	-		21840	-		10453	-
	10							2700	270	-	3000	300	-	300	30	-
7	38								11657	-		22140	-		10483	-
	10							2700	270	-	3000	300	-	300	30	-
	07							1900	133	-	3000	210	-	1100	77	-
	04							1300	52	-	3000	120	-	1700	68	-
	06							800	48	-	3000	180	-	2200	132	-
	09							500	45	-	3000	270	-	2500	225	-
	05							800	40	-	3000	150	-	2200	110	-
	05							1300	65	-	3000	150	-	1700	85	-
	03							1900	57	-	3000	90	-	1100	33	-
	06							2700	162	-	3000	180	-	300	18	-
	13							2700	351	-	3000	390	-	300	39	-
	12							1900	228	-	3000	360	-	1100	132	-
	05							1300	65	-	3000	150	-	1700	85	-
	05							800	40	-	3000	150	-	2200	110	-
	02							500	10	-	3000	60	-	2500	50	-
	02							500	10	-	3000	60	-	2500	50	-
	03							500	15	-	3000	90	-	2500	75	-
	04							800	32	-	3000	120	-	2200	88	-
1	01								1623	-		3030	-		1407	-

87

Hemmanstal	Registernummer	Rote Littera i kartan	Socken, by och hemman	Delägares namn, hemvist m. m. samt ägobeskrivning	Ägofigurens nummer
1	2	3	4	5	6
				Överfört	
		6		Åker, lättlera	635
		"		D:o d:o	636
		"		D:o d:o	637
		"		D:o d:o	638
		"		D:o d:o	639
		"		D:o d:o	640
		"		D:o d:o	641
		"		D:o d:o	642
		"		D:o d:o	643
		"		D:o d:o	644
		"		D:o d:o	645
		"		D:o d:o	646
		"		D:o d:o	647
		"		D:o d:o	648
		"		D:o d:o	649
		"		D:o d:o	650
		"		D:o d:o	651
		"		D:o d:o	652
		"		D:o d:o	653
		"		D:o d:o	654
				Överföres	

Areal								Nuvarande värde			Blivande värde			Förbättringsvärde		
Åker		Äng och odlingsmark		Annan duglig mark		Impediment och högl. mark		pr har	pr ägofigur		pr har	pr ägofigur		pr har	pr ägofigur	
Har	ar	Har	ar	Har	ar	Har	ar	Kr.	Kr.	öre	Kr.	Kr.	öre	Kr.	Kr.	öre
7		8		9		10		11	12		13	14		15	16	
1	01								1623	-		3030	-		1407	-
	03							1300	39	-	3000	90	-	1700	51	-
	03							1900	57	-	3000	90	-	1100	33	-
	05							2700	135	-	3000	150	-	300	15	-
	07							2700	189	-	3000	210	-	300	21	-
	07							1900	133	-	3000	210	-	1100	77	-
	05							1300	65	-	3000	150	-	1700	85	-
	05							800	40	-	3000	150	-	2200	110	-
	28							500	140	-	3000	840	-	2500	700	-
	01							500	5	-	3000	30	-	2500	25	-
	01							500	5	-	3000	30	-	2500	25	-
	05							800	40	-	3000	150	-	2200	110	-
	04							1300	52	-	3000	120	-	1700	68	-
	05							1900	95	-	3000	150	-	1100	55	-
	04							2700	108	-	3000	120	-	300	12	-
	04							2700	108	-	3000	120	-	300	12	-
	09							1900	171	-	3000	270	-	1100	99	-
	07							1300	91	-	3000	210	-	1700	119	-
	09							800	72	-	3000	270	-	2200	198	-
	30							500	150	-	3000	900	-	2500	750	-
	19							500	95	-	3000	570	-	2500	475	-
2	62								3413	-		7860	-		4447	-

Hemmanstal	Registernummer	Blad Littera i kartan	Socken, by och hemman	Delägares namn, hemvist m. m. samt ägobeskrivning	Ägofigurens nummer
1	2	3	4	5	6
				Överfört	
		6		Åker, lättlera	655
		"		D:o d:o	656
		"		D:o d:o	657
		"		D:o d:o	658a
		"		D:o d:o	658b
		"		D:o d:o	659
		"		D:o d:o	660
		"		D:o d:o	661
		"		D:o d:o	662
		"		D:o d:o	[illegible]
		"		D:o d:o	664
		"		D:o d:o	665
		"		D:o d:o	666
		"		D:o d:o	667
		"		D:o d:o	668
		"		D:o d:o	669
		"		D:o d:o	670
		"		D:o d:o	671
		"		D:o d:o	672
		"		D:o d:o	673
				Överföres	

PETTERSONSKA BOKTR. EFTR. SKARA

356995

Areal								Nuvarande värde			Blivande värde			Förbättringsvärde		
Åker		Äng och odlingsmark		Annan duglig mark		Impediment och högl. mark		pr har	pr ägofigur		pr har	pr ägofigur		pr har	pr ägofigur	
Har	ar	Har	ar	Har	ar	Har	ar	Kr.	Kr.	öre	Kr.	Kr.	öre	Kr.	Kr.	öre
7		8		9		10		11	12		13	14		15	16	
2	62								3413	-		7860	-		4447	-
	04							800	32	-	3000	120	-	2200	88	-
	03							1300	39	-	3000	90	-	1700	51	-
	04							1900	76	-	3000	120	-	1100	44	-
	06							2700	162	-	3000	180	-	300	18	-
	25							500	125	-	3000	750	-	2500	625	-
	18							800	144	-	3000	540	-	2200	396	-
	02							1300	26	-	3000	60	-	1700	34	-
	01							1900	19	-	3000	30	-	1100	11	-
	01							2700	27	-	3000	30	-	300	3	-
	07							500	35	-	3000	210	-	2500	175	-
	05							800	40	-	3000	150	-	2200	110	-
	08							1300	104	-	3000	240	-	1700	136	-
	04							1900	76	-	3000	120	-	1100	44	-
	10							2700	270	-	3000	300	-	300	30	-
	07							500	35	-	3000	210	-	2500	175	-
	03							800	24	-	3000	90	-	2200	66	-
	02							800	16	-	3000	60	-	2200	44	-
	04							1300	52	-	3000	120	-	1700	68	-
	04							1900	76	-	3000	120	-	1100	44	-
	08							2700	216	-	3000	240	-	300	24	-
3	88								5007	-		11640	-		6633	-

Hemmanstal	Registernummer	Blad Lättlera i kartan	Socken, by och hemman	Delägares namn, hemvist m. m. samt ägobeskrivning	Ägofigurens nummer
1	2	3	4	5	6
				Överfört	
		6		Åker, lättlera	674
		"		D:o d:o	675
		"		D:o d:o	676
		"		D:o d:o	677
		"		D:o d:o	678
		"		D:o d:o	679
		"		D:o d:o	680
		"		D:o d:o	681
		"		D:o d:o	682
		"		D:o d:o	683
		"		D:o d:o	684
		"		D:o d:o	685
		"		D:o d:o	686
		"		D:o d:o	687
		"		D:o d:o	688
		"		D:o d:o	689
		"		D:o d:o	690
		"		D:o d:o	691
		"		D:o d:o	692
		"		D:o d:o	693
				Överföres	

PETTERSONSKA BOKTR. EFTR. SKARA

Areal								Nuvarande värde			Blivande värde			Förbättringsvärde		
Åker		Äng och odlingsmark		Annan duglig mark		Impediment och högl. mark		pr har	pr ägofigur		pr har	pr ägofigur		pr har	pr ägofigur	
Har	ar	Har	ar	Har	ar	Har	ar	Kr.	Kr.	öre	Kr.	Kr.	öre	Kr.	Kr.	öre
7		8		9		10		11	12		13	14		15	16	
3	88								5007	-		11640	-		6633	-
	06							500	30	-	3000	180	-	2500	150	-
	04							800	32	-	3000	120	-	2200	88	-
	01							1300	13	-	3000	30	-	1700	17	-
	01							1300	13	-	3000	30	-	1700	17	-
	01							1900	19	-	3000	30	-	1100	11	-
	01							2700	27	-	3000	30	-	300	3	-
	08							1300	104	-	3000	240	-	1700	136	-
	18							800	144	-	3000	540	-	2200	396	-
	04							1900	76	-	3000	120	-	1100	44	-
	07							1300	91	-	3000	210	-	1700	119	-
	10							800	80	-	3000	300	-	2200	220	-
	22							500	110	-	3000	660	-	2500	550	-
	01							500	5	-	3000	30	-	2500	25	-
	01							500	5	-	3000	30	-	2500	25	-
	02							800	16	-	3000	60	-	2200	44	-
	02							800	16	-	3000	60	-	2200	44	-
	22							1200	264	-	3000	660	-	1800	396	-
	16							1200	192	-	3000	480	-	1800	288	-
	28							1700	476	-	3000	840	-	1300	364	-
	28							2700	756	-	3000	840	-	300	84	-
5	71								7476	-		17130	-		9654	-

Hemmanstal	Registernummer	Block Littera i kartan	Socken, by och hemman	Delägares namn, hemvist m. m. samt ägobeskrivning	Ägofigurens nummer
1	2	3	4	5	6
				Överfört	
		6		Åker, lättlera	694
		"		D:o d:o	695
		"		D:o d:o	696
		"		D:o d:o	697
		"		D:o d:o	698
		"		D:o d:o	699
		"		D:o d:o	700
		"		D:o d:o	701
		"		D:o d:o	702
		"		D:o d:o	703
		"		D:o d:o	704
		"		D:o d:o	705
		"		D:o d:o	706
		"		D:o d:o	707
		"		D:o d:o	708
		"		D:o d:o	709
		"		D:o d:o	710
		"		D:o d:o	711
		"		D:o d:o	712
		"		D:o d:o	713
		"		D:o d:o	714
				Överföres	

Areal								Nuvarande värde			Blivande värde			Förbättringsvärde		
Åker		Äng och odlingsmark		Annan duglig mark		Impediment och högl. mark		pr har	pr ägofigur		pr har	pr ägofigur		pr har	pr ägofigur	
Har	ar	Har	ar	Har	ar	Har	ar	Kr.	Kr.	öre	Kr.	Kr.	öre	Kr.	Kr.	öre
7		8		9		10		11	12		13	14		15	16	
5	71								7476	-		17130	-		9654	-
	01							500	5	-	3000	30	-	2500	25	-
	01							500	5	-	3000	30	-	2500	25	-
	04							800	32	-	3000	120	-	2200	88	-
	06							800	48	-	3000	180	-	2200	132	-
	02							2700	54	-	3000	60	-	300	6	-
	02							1900	38	-	3000	60	-	1100	22	-
	13							1300	169	-	3000	390	-	1700	221	-
	18							1300	234	-	3000	540	-	1700	306	-
	01							1900	19	-	3000	30	-	1100	11	-
	07							2700	189	-	3000	210	-	300	21	-
	03							1900	57	-	3000	90	-	1100	33	-
	31							1300	403	-	3000	930	-	1700	527	-
	20							1300	260	-	3000	600	-	1700	340	-
	08							1900	152	-	3000	240	-	1100	88	-
	05							2700	135	-	3000	150	-	300	15	-
	05							2700	135	-	3000	150	-	300	15	-
	03							1900	57	-	3000	90	-	1100	33	-
	23							1300	299	-	3000	690	-	1700	391	-
	21							1300	273	-	3000	630	-	1700	357	-
	05							1900	95	-	3000	150	-	1100	55	-
	05							2700	135	-	3000	150	-	300	15	-
7	55								10270	-		22650	-		12380	-

Hemmanstal	Registernummer	Block Littera å kartan	Socken, by och hemman	Delägares namn, hemvist m. m. samt ägobeskrivning	Ägofigurens nummer
1	2	3	4	5	6
				Överfört	
		6		Åker, lättlera	715
		"		D:o d:o	716
		"		D:o d:o	717
		"		D:o d:o	718
		"		D:o d:o	719
		"		D:o d:o	720
		"		D:o d:o	721
		"		D:o d:o	722
		"		D:o d:o	723
		"		D:o d:o	724
				Summa	
1/4	1 7		Norra Svalöv	Allmänna Svenska Utsädes A.B.	
				Åker, lättlera	725
		6		D:o d:o	726
		"		D:o d:o	727
		"		D:o d:o	728
		"		D:o d:o	729
		"		D:o d:o	730
		"		D:o d:o	731
		"		D:o d:o	732
		"		D:o d:o	733
				Överföres	

PETTERSONSKA BOKTR. EFTR. SKARA

356995

Areal								Nuvarande värde			Blivande värde			Förbättringsvärde		
Åker		Äng och odlingsmark		Annan duglig mark		Impediment och högl. mark		pr har	pr ägofigur		pr har	pr ägofigur		pr har	pr ägofigur	
Har	ar	Har	ar	Har	ar	Har	ar	Kr.	Kr.	öre	Kr.	Kr.	öre	Kr.	Kr.	öre
7		8		9		10		11	12		13	14		15	16	
7	55								10270	-		22650	-		12380	-
	02							500	10	-	3000	60	-	2500	50	-
	04							500	20	-	3000	120	-	2500	100	-
	11							2700	297	-	3000	330	-	300	33	-
	17							1900	323	-	3000	510	-	1100	187	-
	08							1300	104	-	3000	240	-	1700	136	-
	12							800	96	-	3000	360	-	2200	264	-
	06							800	48	-	3000	180	-	2200	132	-
	03							1300	39	-	3000	90	-	1700	51	-
	03							1900	57	-	3000	90	-	1100	33	-
	02							2700	54	-	3000	60	-	300	6	-
8	23								11318	-		24690	-		13372	-
	03							2700	81	-	3000	90	-	300	9	-
	05							1900	95	-	3000	150	-	1100	55	-
	13							1300	169	-	3000	390	-	1700	221	-
	31							800	248	-	3000	930	-	2200	682	-
	20							800	160	-	3000	600	-	2200	440	-
	03							1300	39	-	3000	90	-	1700	51	-
	06							1900	114	-	3000	180	-	1100	66	-
	02							2700	54	-	3000	60	-	300	6	-
	03							800	24	-	3000	90	-	2200	66	-
	86								984	-		2580	-		1596	-

97.

Hemmanstal	Registernummer	Mad Littera å kartan	Socken, by och hemman	Delägares namn, hemvist m. m. samt ägobeskrivning	Ägofigurens nummer
1	2	3	4	5	6
				Överfört	
		6		Åker, lättlera	734
		"		D:o d:o	735
		"		D:o d:o	736
		"		D:o d:o	737
		"		D:o d:o	738
		"		D:o d:o	739
		"		D:o d:o	740
		"		D:o d:o	741
		"		D:o d:o	742
		"		D:o d:o	743
		"		D:o d:o	744
		"		D:o d:o	745
		"		D:o d:o	746
		"		D:o d:o	747
		"		D:o d:o	748
		"		D:o d:o	749a
		"		D:o d:o	749b
		"		D:o d:o	750
		"		D:o d:o	751
		"		D:o d:o	752
				Överföres	

Areal								Nuvarande värde			Blivande värde			Förbättringsvärde		
Åker		Äng och odlingsmark		Annan duglig mark		Impediment och högl. mark		pr har	pr ägofigur		pr har	pr ägofigur		pr har	pr ägofigur	
Har	ar	Har	ar	Har	ar	Har	ar	Kr.	Kr.	öre	Kr.	Kr.	öre	Kr.	Kr.	öre
7		8		9		10		11	12		13	14		15	16	
	86								984	-		2580	-		1596	-
	14							800	112	-	3000	420	-	2200	308	-
	09							1300	117	-	3000	270	-	1700	153	-
	13							1900	247	-	3000	390	-	1100	143	-
	13							2700	351	-	3000	390	-	300	39	-
	04							800	32	-	3000	120	-	2200	88	-
	21							800	168	-	3000	630	-	2200	462	-
	19							1300	247	-	3000	570	-	1700	323	-
	20							1900	380	-	3000	600	-	1100	220	-
	25							2700	675	-	3000	750	-	300	75	-
	02							500	10	-	3000	60	-	2500	50	-
	25							800	200	-	3000	750	-	2200	550	-
	16							1300	208	-	3000	480	-	1700	272	-
	19							1900	361	-	3000	570	-	1100	209	-
	25							2700	675	-	3000	750	-	300	75	-
	12							500	60	-	3000	360	-	2500	300	-
	23							1300	299	-	3000	690	-	1700	391	-
	01							1900	19	-	3000	30	-	1100	11	-
	02							800	16	-	3000	60	-	2200	44	-
	07							800	56	-	3000	210	-	2200	154	-
	28							1300	364	-	3000	840	-	1700	476	-
3	84								5581	-		11520	-		5939	-

Hemmanstal	Registernummer	Rad Littera å kartan	Socken, by och hemman	Delägares namn, hemvist m. m. samt ägobeskrivning	Ägofigurens nummer
1	2	3	4	5	6
				Överfört	
		6		Åker, lättlera	753
		"		D:o d:o	754
		"		D:o d:o	755
		"		D:o d:o	756
		"		D:o d:o	757
		"		D:o d:o	758a
		"		D:o d:o	758b
		"		D:o d:o	759
		"		D:o d:o	760
		"		D:o d:o	761
		"		D:o d:o	762
		"		D:o d:o	763
		"		D:o d:o	764
		"		D:o - d:o	765
		"		D:o d:o	766
		"		D:o d:o	767a
		"		D:o d:o	767b
		"		D:o d:o	768
		"		D:o d:o	769
		"		D:o d:o	770
				Överföres	

Areal								Nuvarande värde			Blivande värde			Förbättringsvärde		
Åker		Äng och odlingsmark		Annan duglig mark		Impediment och högl. mark		pr har	pr ägofigur		pr har	pr ägofigur		pr har	pr ägofigur	
Har	ar	Har	ar	Har	ar	Har	ar	Kr.	Kr.	öre	Kr.	Kr.	öre	Kr.	Kr.	öre
7		8		9		10		11	12		13	14		15	16	
3	84								5581	-		11520	-		5939	-
	05							1900	95	-	3000	150	-	1100	55	-
	03							2700	81	-	3000	90	-	300	9	-
	02							2700	54	-	3000	60	-	300	6	-
	02							1900	38	-	3000	60	-	1100	22	-
	16							1300	208	-	3000	480	-	1700	272	-
	12							1300	156	-	3000	360	-	1700	204	-
	01							1900	19	-	3000	30	-	1100	11	-
	06							1900	114	-	3000	180	-	1100	66	-
	06							1900	114	-	3000	180	-	1100	66	-
	05							1900	95	-	3000	150	-	1100	55	-
	09							1900	171	-	3000	270	-	1100	99	-
	04							1300	52	-	3000	120	-	1700	68	-
	06							1300	78	-	3000	180	-	1700	102	-
	02							800	16	-	3000	60	-	2200	44	-
	04							800	32	-	3000	120	-	2200	88	-
	02							500	10	-	3000	60	-	2500	50	-
	01							500	5	-	3000	30	-	2500	25	-
	01							800	8	-	3000	30	-	2200	22	-
	02							800	16	-	3000	60	-	2200	44	-
	01							500	5	-	3000	30	-	2500	25	-
4	74								6948	-		14220	-		7272	-

Hemmanstal	Registernummer	Bruk Littera å kanten	Socken, by och hemman	Delägares namn, hemvist m. m. samt ägobeskrivning	Ägofigurens nummer
1	2	3	4	5	6
				Överfört	
		6		Åker, lättlera	771
		"		D:o d:o	772
		"		D:o d:o	773
		"		Stenig mark; vinner ej båtnad	774
		"		D:o d:o	775
		"		D:o d:o	776
				Summa	
1/4	1 6	6	Norra Svalöv	Allmänna Svenska Utsädes A.B.	
		"		Stenig mark; vinner ej båtnad	777a
		"		Åker, lättlera	777b
				Summa	
ghs.	1 1 gem. 1 ägov. 1		Hökaledshus Månstorp	Allmänna Svenska Utsädes A.B.	
		6		Åker, lättlera	778
		"		D:o d:o	779
		"		D:o d:o	780
		"		D:o d:o	781a
		"		D:o d:o	781b
		"		D:o d:o	782
		"		D:o d:o	783
		"		D:o d:o	784
				Överföres	

Areal								Nuvarande värde			Blivande värde			Förbättringsvärde		
Åker		Äng och odlingsmark		Annan duglig mark		Impediment och högl. mark		pr har	pr ägofigur		pr har	pr ägofigur		pr har	pr ägofigur	
Har	ar	Har	ar	Har	ar	Har	ar	Kr.	Kr.	öre	Kr.	Kr.	öre	Kr.	Kr.	öre
7		8		9		10		11	12		13	14		15	16	
4	74								6948	-		14220	-		7272	-
	06							500	30	-	3000	180	-	2500	150	-
	01							800	8	-	3000	30	-	2200	22	-
	05							800	40	-	3000	150	-	2200	110	-
							05	-	-	-	-	-	-	-	-	-
							03	-	-	-	-	-	-	-	-	-
							07	-	-	-	-	-	-	-	-	-
4	86						15		7026	-		14580	-		7554	-
							04	-	-	-	-	-	-	-	-	-
	02							800	16	-	3000	60	-	2200	44	-
	02						04		16	-		60	-		44	-
	30							1300	390	-	3000	900	-	1700	510	-
	14							1900	266	-	3000	420	-	1100	154	-
	12							2700	324	-	3000	360	-	300	36	-
	11							1300	143	-	3000	330	-	1700	187	-
	18							1900	342	-	3000	540	-	1100	198	-
	56							2700	1512	-	3000	1680	-	300	168	-
	16							1900	304	-	3000	480	-	1100	176	-
	16							2700	432	-	3000	480	-	300	48	-
1	73								3713	-		5190	-		1477	-

Hemmanstal	Registernummer	Blad Litterа i kartan	Socken, by och hemman	Delägares namn, hemvist m. m. samt ägobeskrivning	Ägofigurens nummer
1	2	3	4	5	6
				Överfört	
		6		Åker, lättlera	785
		"		D:o d:o	786
		"		D:o d:o	787
		"		D:o d:o	788
		"		D:o d:o	789
		"		D:o d:o	790
		"		D:o d:o	791
		"		D:o d:o	792
		"		D:o d:o	793
		"		D:o d:o	794
		"		D:o d:o	795
		"		D:o d:o	796
		"		D:o d:o	797
		"		D:o d:o	798
		"		D:o d:o	799
		"		D:o d:o	800
		"		D:o d:o	801
		"		D:o d:o	802
		"		D:o d:o	803
		"		D:o d:o	804
		"		D:o d:o	805
				Överföres	

Areal								Nuvarande värde			Blivande värde			Förbättringsvärde		
Åker		Äng och odlingsmark		Annan duglig mark		Impediment och högl. mark		pr har	pr ägofigur		pr har	pr ägofigur		pr har	pr ägofigur	
Har	ar	Har	ar	Har	ar	Har	ar	Kr.	Kr.	öre	Kr.	Kr.	öre	Kr.	Kr.	öre
7		8		9		10		11	12		13	14		15	16	
1	73								3713	-		5190	-		1477	-
	03							1300	39	-	3000	90	-	1700	51	-
	01							800	8	-	3000	30	-	2200	22	-
	13							1300	169	-	3000	390	-	1700	221	-
	07							1900	133	-	3000	210	-	1100	77	-
	21							2700	567	-	3000	630	-	300	63	-
	15							800	120	-	3000	450	-	2200	330	-
	28							1300	364	-	3000	840	-	1700	476	-
	10							1900	190	-	3000	300	-	1100	110	-
	12							2700	324	-	3000	360	-	300	36	-
	30							800	240	-	3000	900	-	2200	660	-
	08							1300	104	-	3000	240	-	1700	136	-
	12							1900	228	-	3000	360	-	1100	132	-
	07							2700	189	-	3000	210	-	300	21	-
	01							800	8	-	3000	30	-	2200	22	-
	01							800	8	-	3000	30	-	2200	22	-
	05							800	40	-	3000	150	-	2200	110	-
	14							1300	182	-	3000	420	-	1700	238	-
	29							1900	551	-	3000	870	-	1100	319	-
	25							2700	675	-	3000	750	-	300	75	-
	11							1300	143	-	3000	330	-	1700	187	-
	10							1900	190	-	3000	300	-	1100	110	-
3	36								8185	-		13080	-		4895	-

Hemmanstal	Registernummer	Blad ~~Littera å kartan~~	Socken, by och hemman	Delägares namn, hemvist m. m. samt ägobeskrivning	Ägofigurens nummer
1	2	3	4	5	6
				Överfört	
		6		Åker, lättlera	806
				Summa	
			Sammandrag.		
			Svalövs s:n.		
7/64	2 4	5	Södra Svalöv	Allmänna Svenska Utsädes A.B.	347-353
1/8	7 1	4,5 o.6	D:o	Dets.	354-528
1/8	4 1	4 o.5	D:o	Dets.	529-534
1/8	11 1	4 o.5	D:o	Dets.	535-617
1/16	1 1	6	Norra Svalöv	Dets.	618-724
1/4	7 1	6	D:o	Dets.	725-776
1/4	6 1	6	D:o	Dets.	777a-777b
ghs	1 1	gem. ägov.	Hökaledshus	Dets.	778-806
	1 1		Månstorp	Summa för hela företaget.	

PETTERSONSKA BOKTR. EFTR. SKARA

356995

Areal								Nuvarande värde			Blivande värde			Förbättringsvärde		
Åker		Äng och odlingsmark		Annan duglig mark		Impediment och högl. mark		pr har	pr ägofigur		pr har	pr ägofigur		pr har	pr ägofigur	
Har	ar	Har	ar	Har	ar	Har	ar	Kr.	Kr.	öre	Kr.	Kr.	öre	Kr.	Kr.	öre
7		8		9		10		11	12		13	14		15	16	
3	36								8185	-		13080	-		4895	-
	19							2700	513	-	3000	570	-	300	57	-
4	55								8698	-		13650	-		4952	-
	27								730	-		810	-		80	-
20	66		40				03		36219	-		62580	-		26361	-
	76								1916	-		2280	-		364	-
7	38								11657	-		22140	-		10483	-
8	23								11318	-		24690	-		13372	-
4	86						15		7026	-		14580	-		7554	-
	02						04		16	-		60	-		44	-
4	55								8698	-		13650	-		4952	-
46	73		40				22		77580	-		140790	-		63210	-

Heleneborg den 21 juni 1945.

Å tjänstens vägnar:

C. H. Hallén

Statens lantbruksingenjör

Paul Persson Helge Persson

Gode män.

Hemmanstal	Registernummer	Littera å kartan	Socken, by och hemman	Delägares namn, hemvist m. m. samt ägobeskrivning	Ägofigurens nummer
1	2	3	4	5	6

Bil. Ac.

Areal								Nuvarande värde			Blivande värde			Förbättringsvärde		
Åker		Äng och odlingsmark		Annan duglig mark		Impediment och högl. mark		pr har	pr ägofigur		pr har	pr ägofigur		pr har	pr ägofigur	
Har	ar	Har	ar	Har	ar	Har	ar	Kr.	Kr.	öre	Kr.	Kr.	öre	Kr.	Kr.	öre
7		8		9		10		11	12		13	14		15	16	

Företag 3.

Planritning blad 4.

Profil- och sektionsritningar blad 23.

Värderingslängd

och

Hävdeförteckning.

Hemmanstal	Registernummer	Blad (Litter i kanten)	Socken, by och hemman	Delägares namn, hemvist m. m. samt ägobeskrivning	Ägofigurens nummer
1	2	3	4	5	6
			Svalövs s:n.		
7/64	2 4		Södra Svalöv	**Allmänna Svenska Utsädes A.B.**	
		4		Åker, lättlera	807
		"		D:o d:o	808
		"		D:o d:o	809
		"		D:o d:o	810
		"		D:o d:o	811
		"		D:o d:o	812
		"		D:o d:o	813
		"		D:o d:o	814
		"		D:o d:o	815
		"		D:o d:o	816
		"		D:o d:o	817
		"		D:o d:o	818
		"		D:o d:o	819
		"		D:o d:o	820
		"		D:o d:o	821
		"		D:o d:o	822
		"		D:o d:o	823
		"		D:o d:o	824
		"		D:o d:o	825
				Summa	

Areal								Nuvarande värde			Blivande värde			Förbättringsvärde		
Åker		Äng och odlingsmark		Annan duglig mark		Impediment och högl. mark		pr har	pr ägofigur		pr har	pr ägofigur		pr har	pr ägofigur	
Har	ar	Har	ar	Har	ar	Har	ar	Kr.	Kr.	öre	Kr.	Kr.	öre	Kr.	Kr.	öre
7		8		9		10		11	12		13	14		15	16	
	02							800	16	-	3000	60	-	2200	44	-
	12							800	96	-	3000	360	-	2200	264	-
	05							800	40	-	3000	150	-	2200	110	-
	24							800	192	-	3000	720	-	2200	528	-
	10							1300	130	-	3000	300	-	1700	170	-
	04							1900	76	-	3000	120	-	1100	44	-
	07							2700	189	-	3000	210	-	300	21	-
	05							800	40	-	3000	150	-	2200	110	-
	06							1300	78	-	3000	180	-	1700	102	-
	03							1900	57	-	3000	90	-	1100	33	-
	01							2700	27	-	3000	30	-	300	3	-
	21							800	168	-	3000	630	-	2200	462	-
	18							800	144	-	3000	540	-	2200	396	-
	08							1300	104	-	3000	240	-	1700	136	-
	04							1900	76	-	3000	120	-	1100	44	-
	05							2700	135	-	3000	150	-	300	15	-
	04							1300	52	-	3000	120	-	1700	68	-
	04							1900	76	-	3000	120	-	1100	44	-
	03							2700	81	-	3000	90	-	300	9	-
1	46								1777	-		4380	-		2603	-

Hemmanstal	Registernummer	Littera å kartan	Socken, by och hemman	Delägares namn, hemvist m. m. samt ägobeskrivning	Ägofigurens nummer
1	2	3	4	5	6

Svalöv den 21 juni 1945.

Å tjänstens vägnar:

K. A. Nilsson

Statens lantbruksingenjör.

Paul Persson Helge Persson

Gode män.

Bil. Ad.

Areal								Nuvarande värde			Blivande värde			Förbättringsvärde		
Åker		Äng och odlingsmark		Annan duglig mark		Impediment och högl. mark		pr har	pr ägofigur		pr har	pr ägofigur		pr har	pr ägofigur	
Har	ar	Har	ar	Har	ar	Har	ar	Kr.	Kr.	öre	Kr.	Kr.	öre	Kr.	Kr.	öre
7		8		9		10		11	12		13	14		15	16	

Sammandrag

av värderingslängder och hävdeförteck-

ningar för samtliga företag.

Hemmanstal	Registernummer	Littera å kartan	Socken, by och hemman	Delägares namn, hemvist m. m. samt ägobeskrivning	Ägofigurens nummer
1	2	3	4	5	6
				Företag 1	
				" 2	
				" 3	
				Summa	

Areal								Nuvarande värde			Blivande värde			Förbättringsvärde		
Åker		Äng och odlingsmark		Annan duglig mark		Impediment och högl. mark		pr har	pr ägofigur		pr har	pr ägofigur		pr har	pr ägofigur	
Har	ar	Har	ar	Har	ar	Har	ar	Kr.	Kr.	öre	Kr.	Kr.	öre	Kr.	Kr.	öre
7		8		9		10		11	12		13	14		15	16	
37	85						03		65293	-		113550	-		48257	-
46	73		40				22		77580	-		140790	-		63210	-
1	46								1777	-		4380	-		2603	-
86	04		40				25		144650	-		258720	-		114070	-

Svalöv den 21 juni 1945.

Åtjänstens vägnar:

[signature]

Statens lantbruksingenjör.

[signature] [signature]

Gode män.

Hemmanstal	Registernummer	Littera å kartan	Socken, by och hemman	Delägares namn, hemvist m. m. samt ägobeskrivning	Ägofigurens nummer
1	2	3	4	5	6

PETTERSONSKA BOKTR. EFTR.
S. SKARA S.

Kostnadsförslag. Bil. Ba.

Läge	Längd m.	Arbete, jordmån m. m.	Antal	à pris	Kostnad Kr.	Kostnad öre	Kostnad Kr.	Kostnad öre	Summa Kr.	Summa öre
1	2	3	4	5	6		7		8	
										Företag 1.
		Planritningar blad 1-4 ,profil - och sektionsritningar blad 7 - 12.								
		Huvudavlopp.								
		Dikessträckan A-B.								
0-1+61	161	Cementrör; 15" m	161	6.-	966	-				
		Schaktning, stämpling,rör-								
		läggning, återfyllning m	161	6.10	982	10				
1+61- -2+64	103	Cementrör; 15" m	103	6.-	618	-				
		Schaktning, stämpling,rör-								
		läggning, återfyllning m	103	6.10	628	30	3194	40		
	264	Tills. 264 meter.								
		Koppling av rörledningen i befintlig brunn								
		vid 0 st.	1	25.-	25	-				
		Brunn 32" med kopplingar; vid 0+50 st.	1	110.-	110	-				
		Brunn 40" med kopplingar och intag för dag-								
		vatten; vid 1+61 st.	1	210.-	210	-				
		Brunn 40" med kopplingar och intag för								
		dagvatten vid 2+64 st	1		400	-	745	-		
		Oförutsett och arbetsledning m.m. c:a 20 %					810	60	4750	-
		Dikessträckan B-C.								
2+64 - -2+79= 20	15	Rensning genom järnvägs-								
		trumman vid km. 259+544.55								
		för järnvägen mellan Källs -								
Övf.	15	Överföres							4750	-

Läge	Längd m.	Arbete, jordmån m. m.	Antal	à pris	Kostnad Kr.	Kostnad öre	Kostnad Kr.	Kostnad öre	Summa Kr.	Summa öre
1	2	3	4	5	6		7		8	
Övf.	15	Överfört							4750	-
		torp och Svalöv. Trumman								
		bibehålles oförändrad			25	-				
2+79- -2+99	20	Cementrör; 18" m	20	7.75	155	-				
		Schaktning, stämpling, rör-								
		läggning, återfyllning m	20	6.-	120	-				
2+99- -3+6	7	Cementrör; 18" m	7	7.75	54	25				
		Schaktning, stämpling, rör-								
		läggning, återfyllning m	7	15.-	105	-				
3+6- -4+64	158	Cementrör; 15" m	158	6.-	948	-				
		Schaktning, stämpling, rör-								
		läggning, återfyllning m	158	5.70	900	60				
4+64- -6+98	234	Cementrör; 12" m	234	4.75	1111	50				
		Schaktning, stämpling, rör-								
		läggning, återfyllning m	234	4.50	1053	-				
6+98- -8+15= =50	117	Cementrör; 15" m	117	6.-	702	-				
		Schaktning, stämpling, rör-								
		läggning, återfyllning m	117	6.10	713	70	5888	05		
Tills.	551 meter.									
Ommurning av betong; vid 2+79 = 20			st.	1	350.-	350	-			
Brunnar 32" med kopplingar; vid 2+99, 3+6,										
3+78, 4+64 och 6+24			st.	5	110.-	550	-			
Brunn 40" med kopplingar; vid 8+15 =50										
och 6+98			st.	2	150.-	300	-	1200	-	
		Överföres						7088	05	4750

PETTERSONSKA BOKTR. EFTR. - SKARA

Läge	Längd m.	Arbete, jordmån m. m.	Antal	à pris	Kostnad Kr.	Kostnad öre	Kostnad Kr.	Kostnad öre	Summa Kr.	Summa öre
1	2	3	4	5	6		7		8	
		Överfört					7088	05	4750	-
Oförutsett och		arbetsledning; 20%					1411	95	8500	-
		Dikessträckan C-D.								
8+15=50- -10+43	228	Cementrör; 9" m	228	3.25	741	-				
		Schaktning, stämpling, rörläggning, återfyllning m	228	3.70	843	60				
10+43- -11+25	82	Cementrör; 9" m	82	3.25	266	50				
		Schaktning, stämpling, rörläggning, återfyllning m	82	4.30	352	60				
11+25- -11+62	37	Cementrör; 10" m	37	3.75	138	75				
		Schaktning, stämpling, rörläggning, återfyllning m	37	5.10	188	70				
11+62- -11+75	13	Cementrör; 10" m	13	3.75	48	75				
		Schaktning, stämpling, rörläggning, återfyllning m	13	12.-	156	-				
11+75- -13+91	216	Cementrör; 9" m	216	3.25	702	-				
		Schaktning, stämpling, rörläggning, återfyllning m	216	5.-	1080	-				
13+91- -14+57	66	Cementrör; 6" m	66	1.75	115	50				
		Schaktning, stämpling, rörläggning, återfyllning m	66	3.10	204	60	4838	-		
Tills.	642	meter.								
Brunn 24" med kopplingar; vid 9+72, 10+43, 11+25, 12+30, 13+91 och 14+57			st.	6	80.-		480	-		
		Överföres					480	-	4838	- 13250 -

Läge	Längd m.	Arbete, jordmån m. m.	Antal	à pris	Kostnad Kr.	Kostnad öre	Kostnad Kr.	Kostnad öre	Summa Kr.	Summa öre
1	2	3	4	5	6		7		8	
		Överfört			480	-	4838	-	13250	-
Brunn 24"		med kopplingar och intag för dag-								
vatten; vid 11+75		st.	1	120.-	120	-	600	-		
Oförutsett och		arbetsledning m.m.; c:a 20%					1062	-	6500	-
		Sidoavlopp.								
		Dikessträckan B-Ba-Bb.								
2+79=20-21+56==30=40	156	Cementrör; 15" m	156	6.-	936	-				
		Schaktning, stämpling, rör-								
		läggning, återfyllning m	156	5.80	904	80				
21+56--22+90	134	Cementrör; 8" m	134	2.75	368	50				
		Schaktning, stämpling, rör-								
		läggning, återfyllning m	134	3.30	442	20	2651	50		
Tills.	290 m.									
Brunn 40"		med kopplingar; vid 21+56=30=40								
		st.	1	150.-	150	-				
Brunn 32"		med kopplingar; vid 22+90 st.	1	110.-	110	-	260	-		
Oförutsett och		arbetsledning m.m. c:a 20%					588	50	3500	-
		Dikessträckan Bb-Bc.								
22+90--23+38	48	Cementrör; 8" m	48	2.75	132	-				
		Schaktning, stämpling, rör-								
		läggning, återfyllning m	48	3.50	168	-				
23+38--26+8==90	270	Cementrör; 6" m	270	1.75	472	50				
		Schaktning, stämpling, rör-								
		läggning, återfyllning m	270	2.30	621	-	1393	50		
Tills.	318 meter.	Överföres					1393	50	23250	-

PETTERSONSKA BOKTR. EFTR. SKARA

425613

Läge	Längd m.	Arbete, jordmån m. m.	Antal	à pris	Kostnad Kr.	Kostnad öre	Kostnad Kr.	Kostnad öre	Summa Kr.	Summa öre
1	2	3	4	5	6		7		8	
		Överfört					1393	50	23250	-
Brunnar 24" med kopplingar; vid 23+38,										
24+6 och 25+16		st	3	80.-	240	-				
Brunn 32" med kopplingar; vid 26+8		st	1	110.-	110	-	350	-		
Oförutsett och arbetsledning m.m. c:a										
20 %							356	50	2100	-
		Dikessträckan Bc-Bd-Be.								
26+8=90--90+75==100	75	Cementrör; 4"	m	75	1.40	105	-			
		Schaktning, stämpling, rör-								
		läggning, återfyllning	m	75	2.30	172	50			
90+75--91+66	91	Cementrör; 4"	m	91	1.40	127	40			
		Schaktning, stämpling, rör-								
		läggning, återfyllning	m	91	2.50	227	50	632	40	
Tills.	166 meter.									
Brunnar 24" med kopplingar; vid 90+75=										
= 100 och 91+66		st.	2	80.-			160	-		
Oförutsett och arbetsledning m.m.; c:a 20%							157	60	950	-
		Dikessträckan Ba-Bba-Bbb.								
21+56=30--32+8	208	Cementrör; 6"	m	208	1.75	364	-			
		Schaktning, stämpling, rör-								
		läggning, återfyllning	m	208	2.80	582	40			
32+8--34+5	197	Cementrör; 4"	m	197	1.40	275	80			
Övf.	405	Överföres				1222	20		26300	-

Läge	Längd m.	Arbete, jordmån m. m.	Antal	à pris	Kostnad Kr.	Kostnad öre	Kostnad Kr.	Kostnad öre	Summa Kr.	Summa öre
1	2	3	4	5	6		7		8	
Övf.	405	Överfört			1222	20			26300	-
		Schaktning, stämpling, rör-								
		läggning, återfyllning m	197	2.40	472	80	1695	-		
Tills.	405 meter.									
Brunn 24"		med kopplingar; vid 31+24 och								
33+18		st.	2	80.-	160	-				
Brunn 32"		med kopplingar; vid 32+8 st.	1	110.-	110	-				
Brunn 24"		med kopplingar och intag för								
dagvatten; vid		34+5 st.	1	120.-	120	-	390	-		
Oförutsett och		arbetsledning m.m.; c:a 20%					415	-	2500	-
		Dikessträckan Ba-Baa.								
21+56= =40- -43+57	357	Cementrör; 6" m.	357	1.75	624	75				
		Schaktning, stämpling, rör-								
		läggning, återfyllning m	357	2.90	1035	30				
43+57- -45+40	183	Cementrör; 6" m	183	1.75	320	25				
		Schaktning, stämpling, rör-								
		läggning, återfyllning m	183	3.10	567	30	2547	60		
Tills.	540 meter.									
Brunnar 24"		med kopplingar; vid 41+10,								
42+20, 43+57 och 43+93		st.	4	80.-	320	-				
Brunn 32"		med kopplingar; vid 45+40 st	1	110.-	110	-	430	-		
Oförutsett och		arbetsledning; c:a 20 %					622	40	3600	-
		Överföres							32400	-

PETTERSONSKA BOKTR. EFTR. SKARA

425613

Läge	Längd m.	Arbete, jordmån m. m.	Antal	à pris	Kostnad Kr.	Kostnad öre	Kostnad Kr.	Kostnad öre	Summa Kr.	Summa öre
1	2	3	4	5	6		7		8	
		Överfört							32400	-
		Dikessträckan Bd-Bda.								
90+75=100-100+79	79	Cementrör; 4" m	79	1.40	110	60				
		Schaktning, stämpling, rörläggning, återfyllning m	79	2.60	205	40				
100+79-101+7	28	Cementrör; 4" m	28	1.40	39	20				
		Schaktning, stämpling, rörläggning, återfyllning m	28	2.60	72	80	428	-		
Tills.	107 meter.									
Brunnar 24" med kopplingar; vid 100+79 och 101+7		st.	2	80.-			160	-		
Oförutsett och arbetsledning; c:a 20%							112	-	700	-
		Dikessträckan C-Ca-Cb.								
8+15=50-51+27	127	Cementrör; 15" m	127	6.-	762	-				
		Schaktning, stämpling, rörläggning, återfyllning m	127	7.-	889	-	1651	-		
Tills.	127 meter.									
Brunn 40" med kopplingar; vid 51+27=60		st	1	150.-			150	-		
Oförutsett och arbetsledning; c:a 20 %							349	-	2150	-
		Dikessträckan Cb-Cc.								
51+27=60-53+68	241	Cementrör; 6" m	241	1.75	421	75				
		Schaktning, stämpling, rörläggning, återfyllning m	241	3.10	747	10	1168	85		
Tills.	241 meter.						1168	85	35250	-

Läge	Längd m.	Arbete, jordmån m. m.	Antal	à pris	Kostnad Kr.	Kostnad öre	Kostnad Kr.	Kostnad öre	Summa Kr.	Summa öre
1	2	3	4	5	6		7		8	
Övf.		Överfört					1168	85	35250	-
Brunn 24"		med kopplingar; vid 52+73 st.	1	80.-	80	-				
Brunn 32"		med kopplingar; vid 53+68 st.	1	110.-	110	-	190	-		
Oförutsett		och arbetsledning; c:a 20 %					291	15	1650	-
		Dikessträckan Cb-Cbb.								
51+27=60--60+88	88	Cementrör; 12" m	88	4.75	418	-				
		Schaktning, stämpling, rör-								
		läggning, återfyllning m	88	8.50	748	-				
60+88--60+95	7	Cementrör; 12" m	7	4.75	33	25				
		Schaktning, stämpling, rör-								
		läggning, återfyllning m	7	25.-	175	-	1374	25		
Tills.	95	meter.								
Brunn 40"		med kopplingar; vid 60+95 st.	1	175.-			175	-		
Oförutsett		och arbetsledning m.m. c:a 20%					300	75	1850	-
		Dikessträckan Cbb-Cbba.								
60+95--63+9	214	Cementrör; 10" m	214	3.75	802	50				
		Schaktning, stämpling, rör-								
		läggning, återfyllning m	214	6.30	1348	20				
63+9--63+85	76	Cementrör; 10" m	76	3.75	285	-				
		Schaktning, stämpling, rör-								
		läggning, återfyllning m	76	4.90	372	40	2808	10		
Tills.	290	meter.								
Brunnar 24"		med kopplingar; vid 61+63,								
		Överföres					2808	10	38750	-

PETTERSONSKA BOKTR.EFTR. SKARA

425613

Läge	Längd m.	Arbete, jordmån m. m.	Antal	à pris	Kostnad Kr.	Kostnad öre	Kostnad Kr.	Kostnad öre	Summa Kr.	Summa öre
1	2	3	4	5	6		7		8	
		Överfört					2808	10	38750	-
63+9 och	63+85	st.	3	80.-	240	-				
Brunn 32"	med kopplingar; vid 62+33	st.	1	110.-	110	-	350	-		
Oförutsett	och arbetsledning m.m. c:a 20%						691	90	3850	-
				Summa kostnad					42600	-
		Sammandrag.								
		Huvudavlopp.								
264		Dikessträckan A-B			4750	-				
551		D:o B-C			8500	-				
642	1457	D:o C-D			6500	-	19750	-		
		Sidoavlopp.								
290		Dikessträckan B-Ba-Bb			3500	-				
318		D:o Bb-Bc			2100	-				
166		D:o Bc-Bd-Be			950	-				
405		D:o Ba-Bba-Bbb			2500	-				
540		D:o Ba-Baa			3600	-				
107	1826	D:o Bd-Bda			700	-				
127		D:o C-Ca-Cb			2150	-				
241		D:o Cb-Cc			1650	-				
95		D:o Cb-Cbb			1850	-				
290	753	D:o Cbb-Cbba			3850	-	22850	-	42600	-
Summa	4036	meter.			Summa kostnad				42600	-

Svalöv den 21 juni 1945.

Å tjänstens vägnar:

Läge	Längd m.	Arbete, jordmån m. m.	Antal	à pris	Kostnad Kr.	Kostnad öre	Kostnad Kr.	Kostnad öre	Summa Kr.	Summa öre
1	2	3	4	5	6		7		8	

O. H. Hallén.

Statens lantbruksingenjör.

PETTERSONSKA BOKTR.EFTR.
SKARA

Kostnadsförslag. Bil. Bb.

Läge	Längd m.	Arbete, jordmån m. m.	Antal	à pris	Kostnad Kr.	Kostnad öre	Kostnad Kr.	Kostnad öre	Summa Kr.	Summa öre
1	2	3	4	5	6		7		8	

Läge	Längd m.	Arbete, jordmån m. m.	Antal	à pris	Kostnad Kr.	Kostnad öre	Kostnad Kr.	Kostnad öre	Summa Kr.	Summa öre
1	2	3	4	5.	6		7		8	
Övf.	177	Överfört							11450	-
		Lerbl. grus och ngt sten m^3	600	350			2100	-		
Tills.	177 meter.		Tills. 600 m^3							
		Rothuggning och borttagning av träd, buskar och stubbar					100	-		
		Oförutsett och arbetsledning m.m. ; ca 20%					450	-	2650	-
		Dikessträckan I-K.								
138+7-138+62==250=270	55	Schaktning:								
		Lerbl. grus och ngt sten m^3	200	3.50			700	-		
Tills.	55 meter.		Tills 200 m^3							
		Nybyggnad av bro vid 138+7, enligt typritning och spec. kostnadsförslag					1280	-		
		Rothuggning och borttagning av träd, buskar och stubbar					40	-		
		Oförutsett och arbetsledning m.m. c:a 20%					480	-	2500	-
		Dikessträckan K-L.								
138+62--141+9	247	Schaktning:								
		Lerb. grus och sten m^3	450	4.-			1800	-		
Tills.	247 meter.		Tills 450 m^3							
		Rothuggning och borttagning av träd, buskar och stubbar					200	-		
		Oförutsett och arbetsledning m.m. c:a 20%					400	-	2400	-
		Sidoavlopp.								
		Överföres							19000	-

PETTERSONSKA BOKTR.EFTR. SKARA

425613

Läge	Längd m.	Arbete, jordmån m. m.	Antal	à pris	Kostnad Kr.	Kostnad öre	Kostnad Kr.	Kostnad öre	Summa Kr.	Summa öre
1	2	3	4	5	6		7		8	
		Överfört							19000	-
		Dikessträckan F-Fa.								
131+17= =150+60	60	Cementrör; 8" m	60	2.75	165	-		-		
		Schaktning, stämpling, rörläggning, återfyllning m	60	3.80	228	-				
150+60- -153+10	250	Cementrör; 8" m	250	2.75	687	50				
		Schaktning, stämpling, rörläggning, återfyllning m	250	3.60	900	-	1980	50		
Tills.	310 meter.									
Ommurning av rörutloppet vid 150=131+17										
		med stensättning av det öppna avloppets								
		botten och slänt st	1	200.-	200	-				
		Brunnar 24" med kopplingar; vid 150+60								
		och 153+10 st	2	80.-	160	-				
		Brunn 32" med kopplingar; vid 152+63 st	1	110.-	110	-				
		Brunn 32" med kopplingar och intag för								
		dagvatten; vid 151+45 st.	1	130.-	160	-	630	-		
		Oförutsett och arbetsledning m.m. c:a 20%					489	50	3100	-
		Dikessträckan H-Ha.								
136+30= =160-160+ +83	83	Cementrör; 8" m	83	2.75	228	25				
		Schaktning, stämpling, rörläggning, återfyllning m	83	3.10	257	30				
Övf.	83	Överföres			485	55			22100	-

Läge	Längd m.	Arbete, jordmån m. m.	Antal	à pris	Kostnad Kr.	Kostnad öre	Kostnad Kr.	Kostnad öre	Summa Kr.	Summa öre
1	2	3	4	5	6		7		8	
Övf.	83	Överfört			485	55			22100	-
160+83- -160+87	4	Cementrör; 8" m	4	2.75	11	-				
		Schaktning, stämpling, rör-läggning, återfyllning m	4	9.-	36	-				
160+87- -161+160	73	Cementrör; 8" m	73	2.75	200	75				
		Schaktning, stämpling, rör-läggning, återfyllning m	73	3.20	233	60				
161+60- -163	140	Cementrör; 8" m	140	2.75	385	-				
		Schaktning, stämpling, rör-läggning, återfyllning m	140	5.70	798	-				
163- -163+47	47	Cementrör; 8" m	47	2.75	129	25				
		Schaktning, stämpling, rör-läggning, återfyllning m	47	3.10	145	70	2424	85		
Tills. 347 meter.										
		Ommurning av rörutloppet vid 160=136+30 med stensättning av det öppna avloppets botten slänt st	1	200.-	200	-				
		Brunn 24" med kopplingar; vid 160+87 st	1	80.-	80	-				
		Brunnar 32" med kopplingar; vid 161+83 och 163+22 st	2	110.-	220	-				
		Brunn 24" med kopplingar och intag för dagvatten; vid 163+47 st.	1	130.-	130	-	630	-		
		Oförutsett och arbetsledning m.m. c:a 20%					595	15	3650	-
		Överföres							25750	-

PETTERSONSKA BOKTR.EFTR. SKARA

Läge	Längd m.	Arbete, jordmån m. m.	Antal	à pris	Kostnad Kr.	Kostnad öre	Kostnad Kr.	Kostnad öre	Summa Kr.	Summa öre
1	2	3	4	5	6		7		8	
		Överfört							25750	-
		Dikessträckan I-Ia-Ib.								
138+7=170- -172+36	236	Cementrör; 15" m	236	6.-	1416	-				
		Schaktning, stämpling, rör-								
		läggning, återfyllning m	236	5.-	1180	-				
172+36- -173+62	126	Cementrör; 15" m	126	6.-	756	-				
		Schaktning, stämpling, rör-								
		läggning, återfyllning m	126	5.70	718	20				
173+62- -173+66	4	Cementrör; 15" m	4	6.-	24	-				
		Schaktning, stämpling, rör-								
		läggning, återfyllning m	4	16.-	64	-				
173+66- -175+40= =230	174	Cementrör; 15" m	174	6.-	1044	-				
		Schaktning, stämpling, rör-								
		läggning, återfyllning m	174	5.90	1026	60	6228	80		
Tills.	540	meter.								
Ommurning av rörutloppet vid 170=138+7										
med stensättning av det öppna avloppets										
botten och slänt		st.	1	200.-	200	-				
Brunnar 32" med kopplingar; vid 170+70,										
171+60, 172+36, 173+62, 173+66, 174+31,										
174+69 och 175+40 = 230		st.	8	110.-	880	-	1080	-		
Oförutsett och arbetsledning m.m. c:a 20%							1441	20	8750	-
		Dikessträckan Ib-Ic.								
		Överföres							34500	-

Läge	Längd m.	Arbete, jordmån m. m.	Antal	à pris	Kostnad Kr.	Kostnad öre	Kostnad Kr.	Kostnad öre	Summa Kr.	Summa öre
1	2	3	4	5	6		7		8	
		Överfört							34500	-
175+40- -175+84= = 210	44	Cementrör; 15" m	44	6.-	264	-				
		Schaktning, stämpling, rör-								
		läggning, återfyllning m	44	6.10	268	40	532	40		
Tills.	44	meter.								
Brunn 40"		med kopplingar; vid 175+84=210 st.	1	200.-			200	-		
Oförutsett och		arbetsledning m.m. c:a 20%					167	60	900	-
		Dikessträckan Ic-Id.								
175+84- -178+79	295	Cementrör; 15" m	295	6.-	1770	-				
		Schaktning, stämpling, rör-								
		läggning, återfyllning m	295	6.10	1799	50				
178+79- -178+85= =220=240	6	Cementrör; 15" m	6	6.-	36	-				
		Schaktning, stämpling, rör-								
		läggning, återfyllning m	6	11.-	66	-	3671	50		
Tills.	301	meter.								
Brunnar 32"		med kopplingar; vid 177+24 och 178+79 st.	2	110.-	220	-				
Brunn 40"		med kopplingar; vid 178+85 = = 220=240 st.	1	200.-	200	-	420	-		
Oförutsett och		arbetsledning m.m. c:a 20%					808	50	4900	-
		Dikessträckan Id-Ie.								
178+85- -179+87	102	Cementrör; 10" m	102	3.75	382	50				
		Schaktning, stämpling, rör-								
Övf.	102				382	50			40300	-

PETTERSONSKA BOKTR. EFTR. SKARA

425613

Läge	Längd m.	Arbete, jordmån m. m.	Antal	à pris	Kostnad Kr.	Kostnad öre	Kostnad Kr.	Kostnad öre	Summa Kr.	Summa öre
1	2	3	4	5	6		7		8	
		Överfört			382	50			40300	-
		läggning, återfyllning m	102	3.90	397	80				
179+87- -180+65= = 190	78	Cementrör; 9" m	78	3.25	253	50				
		Schaktning, stämpling, rör-								
		läggning, återfyllning m	78	3.70	288	60	1322	40		
Tills.	180 meter.									
Brunnar 32" med kopplingar; vid 179+87										
och 180+65 = 190		st	2	110.-			220	-		
Oförutsett och arbetsledning m.m. c:a 20%							307	60	1850	-
		Dikessträckan Ie-If.								
180+65- -182+36	171	Cementrör; 6" m	171	1.80	307	80				
		Schaktning, stämpling, rör-								
		läggning, återfyllning m	171	3.80	649	80	957	60		
Tills.	171 meter.									
Brunnar 24" med kopplingar; vid 181+32,										
182+31 och 182+36		st.	3	80.-			240	-		
Oförutsett och arbetsledning m.m. ca 20%							252	40	1450	-
		Dikessträckan K-Ka.								
138+62= = 250- -251+20	120	Cementrör; 9" m	120	3.25	390	-				
		Schaktning, stämpling, rör-								
		läggning, återfyllning m	120	3.40	408	-				
251+20- -252+18	98	Cementrör; 10" m	98	3.75	367	50				
		Schaktning, stämpling, rör-								
		läggning, återfyllning m	98	4.10	401	80				
Övf.	218	Överföres			1567	30			43600	-

Läge	Längd m.	Arbete, jordmån m. m.	Antal	à pris	Kostnad Kr.	Kostnad öre	Kostnad Kr.	Kostnad öre	Summa Kr.	Summa öre
1	2	3	4	5	6		7		8	
Övf.	218	Överfört			1567	30			43600	-
252+18- -252+22= = 260	4	Cementrör; 10" m	4	3.75	15	-				
		Schaktning, stämpling, rör-								
		läggning, återfyllning m	4	12.-	48	-	1630	30		
Tills.	222	meter.								
Ommurning av rörutloppet vid 250 = 138+62=										
=270, stensättning av det öppna avloppets										
botten och slänter, gemensamt med dikes-										
sträckan K-Kab			1	200.-	200	-				
Brunn 24" med kopplingar; vid 251+20		st	1	80.-	80	-				
Brunn 32" med kopplingar; vid 252+22 =										
= 260		st	1	110.-	110	-	390	-		
Oförutsett och arbetsledning m.m. c:a 20%							379	70	2400	-
		Dikessträckan Ka-Kb-Kc.								
252+22- -253	78	Cementrör; 10" m	78	3.75	292	50				
		Schaktning, stämpling, rör-								
		läggning, återfyllning m	78	4.50	351	-				
253-253+ +50	50	Cementrör; 12" m	50	4.75	237	50				
		Schaktning, stämpling, rör-								
		läggning, återfyllning m	50	6.-	300	-				
253+50- -255+14	164	Cementrör; 12" m	164	4.75	779	-				
		Schaktning, stämpling, rör-								
		läggning, återfyllning m	164	9.-	1476	-				
Övf.	292	Överföres			3436	00			46000	-

PETTERSONSKA BOKTR.EFTR. SKARA

Läge	Längd m.	Arbete, jordmån m. m.	Antal	à pris	Kostnad Kr.	Kostnad öre	Kostnad Kr.	Kostnad öre	Summa Kr.	Summa öre
1	2	3	4	5	6		7		8	
Övf.	292	Överfört			3436	00			46000	-
255+14--256+83	169	Cementrör; 8" m	169	2.75	464	75				
		Schaktning, stämpling, rör-								
		läggning, återfyllning m	169	4.80	811	20				
256+83--257+80	97	Cementrör; 6" m	97	1.80	174	60				
		Schaktning, stämpling, rör-								
		läggning, återfyllning m	97	3.40	329	80	5216	35		
Tills	558 meter.									
Brunnar 24" med kopplingar; vid 253+66,										
255+14 och 257+80		st.	3	80.-	240	-				
Brunnar 32" med kopplingar; vid 252+61,										
253 och 256+40		st	3	110.-	330	-				
Brunn 32" med kopplingar och intag för dag-										
vatten; vid 256+83		st.	1	160.-	160	-	730	-		
Oförutsett och arbetsledning m.m. c:a 20%							1103	65	7050	-
		Dikessträckan K-Kab.								
138+62= =270-271+ +25	125	Cementrör; 6" m	125	1.80	225	-				
		Schaktning, stämpling, rör-								
		läggning, återfyllning m	125	3.30	412	50	637	50		
Tills	125 meter.									
Ommurning av rörutloppet vid 270=138+62										
med stensättning av det öppna avloppets										
botten och slänter, gemensamt med dikes-										
		Överföres					637	50	53050	-

Läge	Längd m.	Arbete, jordmån m. m.	Antal	à pris	Kostnad Kr.	Kostnad öre	Kostnad Kr.	Kostnad öre	Summa Kr.	Summa öre
1	2	3	4	5	6		7		8	
Övf.		Överfört					637	50	53050	-
		sträckan K-Ka	1	200.-	200	-				
		Brunn 24" med kopplingar;								
		vid 270+50 st	1	80.-	80	-				
		Brunn 32" med kopplingar;								
		vid 271+25 st	1	110.-	110	-	390	-		
		Oförutsett och arbetsled-								
		ning m.m.; c:a 20 %					222	50	1250	-
		Sidoavlopp till sidoavlopp.								
		Dikessträckan Ib-Iba.								
175+40= =230-232	200	Cementrör; 6" m	200	1.80	360	-				
		Schaktning, stämpling, rör-								
		läggning, återfyllning m	200	3.20	640	-	1000	-		
		Tills. 200 meter.								
		Brunnar 24" med kopplingar; vid 230+85,								
		231+46 och 232 st.	3	80.-			240	-		
		Oförutsett och arbetsledning m.m. c:a 20%					260	-	1500	-
		Dikessträckan Ic-Ica.								
175+84= =210-210+ +25	25	Cementrör; 9" m	25	3.25	81	25				
		Schaktning, stämpling, rör-								
		läggning, återfyllning m	25	3.90	97	50	178	75		
		Tills. 25 meter.								
		Brunn 32" med kopplingar och intag för dag-								
		Överföres					178	75	55800	-

PETTERSONSKA BOKTR.EFTR. SKARA

425613

Läge	Längd m.	Arbete, jordmån m. m.	Antal	à pris	Kostnad Kr.	Kostnad öre	Kostnad Kr.	Kostnad öre	Summa Kr.	Summa öre
1	2	3	4	5	6		7		8	
		Överfört					178	75	55800	-
		vatten; vid 210+25 st	1	160.-			160	-		
Oförutsett och		arbetsledningm.m. c:a 20 %					61	25	400	-
		Dikessträckan Id-Idb.								
178+85=220- -220+54	54	Cementrör; 8" m	54	2.75	148	50				
		Schaktning, stämpling,rör-								
		läggning, återfyllning m	54	3.50	189	-	337	50		
Tills.	54	meter.								
Brunn 24"		med kopplingar; vid 220+54 st.	1	80.-			80	-		
Oförutsett och		arbetsledning m.m. c:a 20%					82	50	500	-
		Dikessträckan Id-Ida.								
178+85= =240- -240+10	10	Cementrör; 8" m	10	2.75	27	50				
		Schaktning, stämpling,rör-								
		läggning, återfyllning m	10	3.80	38	-				
240+10- -240+20	10	Cementrör; 8" m	10	2.75	27	50				
		Schaktning, s tämpling,rör-								
		läggning, återfyllning m	10	7.-	70	-				
240+20- -240+25	5	Cementrör; 8" m	5	2.75	13	75				
		Schaktning, stämpling,rör-								
		läggning, återfyllning m	5	3.50	17	50	194	25		
Tills.	25	meter.								
Brunn 24"		med kopplingar; vid 240+25 st.	1	80.-			80	-		
Oförutsett och		arbetsledning m.m. c:a 20%					75	75	350	-
		Överföres							57050	-

Läge	Längd m.	Arbete, jordmån m. m.	Antal	à pris	Kostnad Kr.	Kostnad öre	Kostnad Kr.	Kostnad öre	Summa Kr.	Summa öre
1	2	3	4	5	6		7		8	
		Överfört							57050	-
		Dikessträckan Ie-Iea.								
180+65= =190-192+ +25=200	225	Cementrör; 8" m	225	2.75	618	75				
		Schaktning, stämpling, rör-								
		läggning, återfyllning m	225	3.50	787	50	1406	25		
Tills.	225	meter.								
Brunn 24"		med kopplingar; vid 191+89 st	1	80.-	80	-				
Brunnar 32"		med kopplingar; vid 191+25								
och 192+25 = 200		st	2	110.-	220	-	300	-		
Oförutsett		och arbetsledning m.m. c:a 20%					293	75	2000	-
		Dikessträckan Iea-Ieb.								
192+25- -193+15	90	Cementrör; 8" m	90	2.75	247	50				
		Schaktning, stämpling, rör-								
		läggning, återfyllning m	90	3.30	297	-	544	50		
Tills.	90	meter.								
Brunn 24"		med kopplingar; vid 193+15 st	1	80.-			80	-		
Oförutsett		och arbetsledning m.m. c:a 20%					125	50	750	-
		Dikessträckan Ka-Kaa.								
252+22= =260-260+ +66	66	Cementrör; 6" m	66	1.80	118	80				
		Schaktning, stämpling, rör-								
		läggning, återfyllning m	66	3.90	257	40	376	20		
Tills.	66	meter.								
Brunn 24"		med kopplingar; vid 260+66 st	1	80.-			80	-		
Oförutsett		och arbetsledning m.m. c:a 20%					93	80	550	-
		Överföres							60350	-

PETTERSONSKA BOKTR.EFTR. SKARA

425613

Läge	Längd m.	Arbete, jordmån m. m.	Antal	à pris	Kostnad Kr.	Kostnad öre	Kostnad Kr.	Kostnad öre	Summa Kr.	Summa öre
1	2	3	4	5	6		7		8	
		Överfört							60350	-
		Dikessträckan Iea-Ieab.								
192+25= =200- -200+95	95	Cementrör; 6" m	95	1.80	171	-				
		Schaktning, stämpling, rörläggning, återfyllning m	95	2.80	266	-	437	-		
Tills.	95	meter.								
Brunn 24"		med kopplingar; vid 200+95 st	1	80.-			80	-		
Oförutsett		och arbetsledning m.m. c:a 20%					133	-	650	-
				Summa kostnad					61000	-
		Sammandrag.								
		Huvudavlopp.								
87		Dikessträckan E-F			450	-				
513		D:o F-G-H			11000	-				
177		D:o H-I			2650	-				
55		D:o I-K			2500	-				
247	1079	D:o K-L			2400		19000	-		
		Sidoavlopp.								
310		Dikessträckan F-Fa			3100	-				
347		D:o H-Ha			3650	-				
540		D:o I-Ia-Ib			8750	-				
44		D:o Ib-Ic			900	-				
301		D:o Ic-Id			4900	-				
180		D:o Id-Ie			1850	-				
Övf.1722		Överföres			23150	-	19000	-		

Läge	Längd m.	Arbete, jordmån m. m.	Antal	à pris.	Kostnad Kr.	Kostnad öre	Kostnad Kr.	Kostnad öre	Summa Kr.	Summa öre
1	2	3	4	5	6		7		8	
Övf. 1722		Överfört			23150	-	19000	-		
171		Dikessträckan Ie-If.			1450	-				
222		D:o K-Ka			2400	-				
558		D:o Ka-Kb-Kc.			7050	-				
125	2798	D:o K-Kab			1250	-	35300	-		
		Sidoavlopp till sidoavlopp.								
200		Dikessträckan Ib-Iba			1500	-				
25		D:o Ic-Ica			400	-				
54		D:o Id-Idb			500	-				
25		D:o Id-Ida			350	-				
225		D:o Ie-Iea			2000	-				
90		D:o Iea-Ieb			750	-				
66		D:o Ka-Kaa			550	-				
95	780	D:o Iea-Ieab			650	-	6700	-	61000	-
Summa	4657 meter.				Summa kostnad				61000	-

Svalöv den 21 juni 1945.

Å tjänstens vägnar:

K. B. Nelli

Statens lantbruksingenjör.

PETTERSONSKA BOKTR. EFTR. SKARA

425613

Kostnadsförslag. Bil. Bba.

Läge	Längd m.	Arbete, jordmån m. m.	Antal	à pris	Kostnad Kr.	Kostnad öre	Kostnad Kr.	Kostnad öre	Summa Kr.	Summa öre
1	2	3	4	5	6		7		8	
		Kostnadsförslag för ny bro vid 133+15 för enskilda vägen från Helene-								
		borg till allmänna vägen Svalövs kyrka-Källstorp.								
		Rivning av gamla bron					100	-		
		Cementrör; 60"	m	6	75.-		450	-		
		Betong, 350 kg E/m^3 jämte formsättning	m^3	12	80.-		960	-		
		Armeringsjärn till balkar och kantbalk	kg	220	0.60		132	-		
		B.S.G.-nät, 42 m.m.	m^2	150	1.80		270	-		
		Räcke	m	27	15.-		405	-		
		Stenbeklädnad av slänterna	m^2	20	15.-		300	-		
		Länshållning					200	-		
		Anslutning till den nuvarande vägen genom								
		påfyllning med fast material 10 m. öster								
		och väster om den föreslagna bron					500	-		
		Vägbanans iordning-ställande m.m.					100	-		
						Kostnad	3417	-		
		Kostnadsförslag för ny bro vid 138+7.								
		Rivning av gamla bron					50	-		
		Cementrör; 60"	m	6	75.-		450	-		
		Betong, 350 kg. E/m^3 jämte formsättning	m^3	4.5	80.-		360	-		
		Stenbeklädnad av slänterna	m^2	18.-	15.-		270	-		
		Länshållning					100	-		
		Vägbanans iordningställande m.m.					50	-		
						Kostnad	1280	-		

Läge	Längd m.	Arbete, jordmån m. m.	Antal	à pris	Kostnad Kr.	Kostnad öre	Kostnad Kr.	Kostnad öre	Summa Kr.	Summa öre
1	2	3	4	5	6		7		8	

Svalöv den 21 juni 1945.

Å tjänstens vägnar:

Statens lantbruksingenjör.

PETTERSONSKA BOKTR.,EFTR.
SKARA

Kostnadsförslag. Bil. Bc.

Läge	Längd m.	Arbete, jordmån m. m.	Antal	à pris	Kostnad Kr.	Kostnad öre	Kostnad Kr.	Kostnad öre	Summa Kr.	Summa öre
1	2	3	4	5	6		7		8	
										Företag 3.
		Planritningar blad 4, profil- och sektionsritningar blad 22.								
		Huvudavlopp.								
280+2- -280+12	10	Dikessträckan M-N.								
		Rensning genom järnvägs-								
		trumman vid km 259+097,35								
		mellan Källstorp och								
		Svalöv. Trumman bibe-								
		hålles oförändrad					25	-		
280+12- -280+93= = 290.	81	Cementrör; 6" m	81	1.80	145	80				
		Schaktning, stämpling,								
		rörläggning, återfyllning m	81	3.20	259	20	405	-		
	91									
Tills.	91 meter.									
		Ommurning av betong; vid 280+12 st	1	350.-	350	-				
		Brunn 24" med kopplingar; vid 280+93 =								
		= 290 st	1	80.-	80	-	430	-		
		Oförutsett och arbetsledning m.m.; c:a								
		20%					140	-	1000	-
		Dikessträckan N-O.								
280+93- -282+33	140	Cementrör; 4" m	140	1.40	196	-				
		Schaktning, stämpling, rör-								
		läggning, återfyllning m	140	3.-	420	-	616	-		
	140									
Tills.	140 meter.									
		Överföres					616	-	1000	-

Läge	Längd m.	Arbete, jordmån m. m.	Antal	à pris	Kostnad Kr.	Kostnad öre	Kostnad Kr.	Kostnad öre	Summa Kr.	Summa öre
1	2	3	4	5	6		7		8	
		Överfört					616	-	1000	-
Brunnar 24" med kopplingar; vid 281+63										
och 282+33		st.	2	80.-			160	-		
Oförutsett och arbetsledning m.m. c:a 20 %							174	-	950	-
		Sidoavlopp.								
		Dikessträckan N-Na.								
280+93 = =190+89	89	Cementrör; 4" m	89	1.40	124	60				
		Schaktning, stämpling, rör-								
		läggning, återfyllning m	89	2.80	249	20	373	80		
Tills.	89 meter.									
Brunnar 24" med kopplingar; vid 290+89 st			1	80.-			80	-		
Oförutsett och arbetsledning c:a 20 %							96	20	550	-
					Summa kostnad				2500	-
		Sammandrag.								
		Huvudavlopp.								
91		Dikessträckan M-N			1000	-				
140	231	D:o N-O			950	-	1950	-		
		Sidoavlopp.								
	89	Dikessträckan N-Na					550	-	2500	-
Summa	320 meter.				Summa kostnad				2500	-

Svalöv den 21 juni 1945.

Å tjänstens vägnar:

Statens lantbruksingenjör.

PETTERSONSKA BOKTR. EFTR. SKARA

425613

Kostnadsförslag. Bil. Bd.

Läge	Längd m.	Arbete, jordmån m. m.	Antal	à pris	Kostnad Kr.	Kostnad öre	Kostnad Kr.	Kostnad öre	Summa Kr.	Summa öre
1	2	3	4	5	6		7		8	
		Sammandrag av kostnadsförslag för samtliga företag.								
	4036	Företag 1			42600	-				
	4657	" 2			61000	-				
	320	" 3			2500	-				
Summa	9013 meter.		Summa		106100	-				

Svalöv den 21 juni 1945.

Å tjänstens vägnar:

O.B. Nilsén.

Statens lantbruksingenjör.

L ä g e	Längd m.	Arbete, jordmån m. m.	Antal	à pris	Kostnad		Kostnad		S u m m a	
					Kr.	öre	Kr.	öre	Kr.	öre
1	2	3	4	5	6		7		8	

PETTERSONSKA BOKTR.-EFTR.
SKARA

Arbetsbeskrivning. Bil. C.

Grävningstabell.

Läge	Längd (Meter)	Djup (Meter)	Bottenbredd (Meter)	Dagbredd (Meter)	Sidolutning	Bottenhöjd och lutning		Anmärkningar
1	2	3	4	5	6	7	8	9
								Företag 1.
						Huvudavlopp.		
						Dikessträckan A-B.		
0	-	1.50				51.55		Fixpkt: Kors o. järndubb i S. sidan av utfartsvägen från Månsabo, 82 m. Ö om vägens korsning med allm. vägen B 55 b, 0.47 m. Ö om den vid vägkanten belägna telefonstolpen, 0.05 m över marken; belägen på höjden + 54.99 m.
						1:1000		
+50	50	1.70				52.10		
1	50	1.90				11:1000		
+50	50	1.85						
+61	11	2.-				53.32		
+61	-	1.95				53.38		
2	39	1.80				12:1000		
+50	50	1.60						
+64	14	1.45				54.62		
Summa	264 meter.							
						Dikessträckan B-B1-C.		
2+64	-	1.45				54.62		Rensning av järnvägstrumman mellan 2+64 och 2+79 = 20.
2+79=20	15	1.30				54.96		18" cementrör mellan 2+79=20 och 3+6
2+99	20	1.90				2:1000		
3+6	7	2.-				55.01		
3+6	-	1.90				55.12		15" cementrör mellan 3+6 och 4+64
+50	44	1.50				4:1000		
+78	28	1.60				55.41		
+78	-	1.60				55.43		
4	22	1.60				10:1000		
Övf.	136							

Läge	Längd	Djup	Botten-bredd	Dag-bredd	Sido-lutning	Botten-höjd och lutning		Anmärkningar
	Meter							
1	2	3	4	5	6	7	8	9
Övf.	136					10:1000		
+50	50	1.70						
+64	14	1.70				56.29		
+64	-	1.65				56.34		12" cementrör mellan 4+64 och 6+98.
5	36	1.60						
+50	50	1.70				21:1000		
6	50	1.65						
+24	24	1.60				59.70		
+24	-	1.55				59.73		
+50	26	1.55				18:1000		
+98	48	1.55				61.06		
+98	-	1.45				61.13		15" cementrör mellan 6+98 och 8+15 = 50.
7+50	52	2.05				61.55		
8	50	1.60				3:1000		
8+15= =50	15	1.70				61.75		
Summa	551 meter.							
				Dikessträckan C-D.				
8+15=50	-	1.55				61.89		9" cementrör mellan 8+15=50 och 11+25
8+50	35	1.35				16:1000		
9	50	1.60				63.25		
+50	50	1.60				24:1000		
+72	22	1.65				64.98		
+72	-	1.65				64.99		
Övf.	157					40:1000		

PETTERSONSKA BOKTR. EFTR. SKARA

Läge	Längd	Djup	Bottenbredd	Dagbredd	Sidolutning	Bottenhöjd och lutning		Anmärkningar
	Meter							
1	2	3	4	5	6	7	8	9
Övf.	157							
10	28	1.65				20:1000		
+43	43	1.60				66.41		
+43	-	1.55				66.46		
+50	7	1.70				1:1000		
11	50	1.80						
+25	25	1.65				66.95		
+25	-	1.60				66.98		10" cementrör mellan 11+25 och 11+75
+50	25	1.95				1:1000		
+75	25	2.10				67.03		
+75	-	2.05				67.07		9" cementrör mellan 11+75 och 13+91.
12	25	1.85				1:1000		
+30	30	1.80				67.13		
12+50	20	2.-				1:1000		
13	50	2.-						
+50	50	2.10						
+91	41	1.50				67.29		
+91	-	1.40				67.39		6" cementrör mellan 13+91 och 14+57
14	9	1.60				1:1000		
+50	50	1.45						Fixpkt; Kors o. järndubb i sockeln till Heleneborgs stallbyggnad i S gaveln 0.35 m. V om SÖ hörnet, 0.25 m. under sockelns ovankant; belägen på höjden + 75.38 m.
+57	7	1.50				68.58		
Summa	642	meter.						

Sidoavlopp.

Läge	Längd (Meter)	Djup (Meter)	Bottenbredd (Meter)	Dagbredd (Meter)	Sidolutning	Bottenhöjd och lutning		Anmärkningar
1	2	3	4	5	6	7	8	9
						Dikessträckan Bl-Ba-Bb.		
2+79= =20	-	1.30				54.95		15" cementrör mellan 2+79=20 och 21+56=30=40.
20+50	50	1.85						
21	50	1.70				7:1000		
+50	50	1.60						
21+56= =30=40	6	1.60				55.11		
	-	1.50				55.23		8" cementrör mellan 21+56=30= =40 och 22+90
						13:1000		
22	44	1.55				55.80		
						42:1000		
+50	50	1.50				57.90		
						10:1000		
+90	40	1.70				58.30		
Summa	290 meter.							
						Dikessträckan Bb-Bc.		
22+90	-	1.70				58.30		8" cementrör mellan 22+90 och 23+38.
23	10	1.60				5:1000		
+38	38	1.50				58.54		
+38	-	1.45				58.57		6" cementrör mellan 23+38 och 26+8
+50	12	1.55				32:1000		
24	50	1.50						
+6	6	1.50				60.74		
+50	44	1.40				32:1000		
25	50	1.50						
+16	16	1.45				64.26		
Övf.	225							

PETTERSONSKA BOKTR. EFTR. SKARA

Läge	Längd	Djup	Bottenbredd	Dagbredd	Sidolutning	Bottenhöjd och lutning		Anmärkningar
	Meter							
1	2	3	4	5	6	7	8	9
Övf.	225							
+16	-	1.40				64.29		
						18:1000		
+50	34	1.60				64.90		
26	50	1.45				4:1000		
26+8=90	8	1.60				65.13		
Summa	318	meter.						
				Dikessträckan Bc-Bd-Be.				
26+8=90	-	1.45				65.30		4" cementrör å hela sträckan.
90+50	50	1.35				11:1000		
90+75= =100	25	1.50				66.13		
90+75= =100	-	1.50				66.15		
						30:1000		
91	25	1.50				66.90		
+50	50	1.60				8:1000		
+66	16	1.55				67.43		
Summa	166	meter.						
				Dikessträckan Ba-Bba-Bbb.				
21+56= =30	-	1.40				55.30		6" cementrör mellan 21+56=30 och 32+8
30+50	50	1.35				10:1000		
31	50	1.50				56.30		
						2:1000		
+24	24	1.60				56.35		
+50	26	1.60						
32	50	1.60						
+8	8	1.60				56.52		
Övf.	208							

Läge	Längd	Djup	Botten-bredd	Dag-bredd	Sido-lutning	Botten-höjd och lutning		Anmärkningar
	Meter							
1	2	3	4	5	6	7	8	9
Övf.	208							
+8	-	1.55				56.55 6:1000		4" cementrör mellan 32+8 och 34+5
+50	42	1.40				56.80		
33	50	1.30						
+18	18	1.60				57.75		
+18	-	1.55				57.81		
+50	32	1.75				45:1000		
33+70	20	1.60				60.15		
34	30	1.50				19:1000		
+5	5	1.50				60.82		
Summa	405 meter.							
					Dikessträckan Ba-Baa.			
21+56= =40	-	1.40				55.30 18:1000		6" cementrör å hela sträckan
40+50	50	1.45				56.20		
41	50	1.55				25:1000		
+10	10	1.60				57.70		
+10	-	1.60				57.72		
+50	40	1.70				39:1000		
42	50	1.70						
+20	20	1.70				61.24		
+50	30	1.40				37:1000		
43	50	1.60				64.20		
+50	50	1.55				29:1000		
Övf.	350							

426611

PETTERSONSKA BOKTR.EFTR. SKARA

Läge	Längd	Djup	Bottenbredd	Dagbredd	Sidolutning	Bottenhöjd och lutning		Anmärkningar
	Meter							
1	2	3	4	5	6	7	8	9
Övf.	350					1:1000		
+57	7	1.55				65.85		
+57	-	1.55				65.87		
						35:1000		
+93	36	1.45				67.13		
44	7	1.60				1:1000		
+50	50	1.65						
+86	36	1.45				68.71		Fixpkt: Kors o. järndubb i sockeln till Helsingborgs hönshus, N. gaveln, 0.5 m. V om NÖ hörnet, 0.12 m. under sockelns ovankant; belägen på höjden + 72.61 m.
45	14	1.40				35:1000		
+40	40	1.65				70.60		
Summa	540	meter.						
				Dikessträckan Bd-Bda.				
90+75= =100	-	1.35				66.30		4" cementrör å hela sträckan
100+50	50	1.70				1:1000		
+70	20	1.85						
+79	9	1.40				67.09 67.10		
100+94	15	1.80				1:1000		
101	6	1.70						
+7	7	1.35				67.43		
Summa	107	meter.						
				Dikessträckan C-Ca-Cb.				
8+15=50	-	1.70				61.75		15" cementrör å hela sträckan
50+50	50	2.10				1:1000		
Övf.	50							

Läge	Längd	Djup	Botten-bredd	Dag-bredd	Sido-lutning	Botten-höjd och lutning		Anmärkningar
	Meter							
1	2	3	4	5	6	7	8	9
Övf.	50							
51	50	1.95				1:1000		
51+27= =60	27	1.70				61.88		
Summa	127 meter.							
				Dikessträckan Cb-Cc.				
51+27= =60	-	1.55				62.05		6" cementrör å hela sträckan
51+50	23	1.40				11:1000		
52	50	1.55				62.85		
+50	50	1.40				20:1000		
+73	23	1.60				64.31		
+73	-	1.55				64.35		
						50:1000		
53	27	1.55				65.70		Fixpkt: Kors o. järndubb i V muren till gödselstad tillhörande Möllegården, V. långsidan 0.20. S om N hörnet; belägen på höjden + 67.99 m.
+50	50	1.70				28:1000		
+68	18	1.70				67.60		
Summa	241 meter.							
				Dikessträckan Cb-Cbb.				
51+27= =60	-	1.60				62.-		12" cementrör å hela sträckan
60+50	50	2.65				3:1000		
+88	38	2.65						
+95	7	2.55				62.29		
Summa	95 meter.							
				Dikessträckan Cbb-Cbba.				
60+95	-	1.95				62.89		10" cementrör å hela sträckan
						1:1000		

426611

PETTERSONSKA BOKTR. EFTR. SKARA

Läge	Längd	Djup	Botten-bredd	Dag-bredd	Sido-lutning	Botten-höjd och lutning		Anmärkningar
	Meter							
1	2	3	4	5	6	7	8	9
61	5	2.-				1:1000		Fixpkt: Se föreg.
+50	50	2.35						
+63	13	2.30				62.96		
62	37	2.15				1:1000		
+33	33	2.05				63.03		
+50	17	2.05				1:1000		
63	50	2.30						
+9	9	2.10				63.11		
+50	41	1.75				1:1000		
+85	35	1.70				63.19		
Summa	290 meter.							

Sammandrag.

Längd			
		Huvudavlopp.	
264		Dikessträckan	A-B.
551		"	B-B1-C
642	1457	"	C-D
		Sidoavlopp.	
290		Dikessträckan	B 1 - Ba-Bb
318		"	Bb- Bc
166		"	Bc-Bd-Be
405		"	Ba-Bba-Bbb
540		"	Ba-Baa
107	1826	"	Bd-Bda
Övf	3283		

Läge	Längd	Djup	Bottenbredd	Dagbredd	Sidolutning	Bottenhöjd och lutning		Anmärkningar
	Meter							
1	2	3	4	5	6	7	8	9
Övf.	3283							
127				Dikessträckan C-Ca-Cb				
241					"	Cb-Cc		
95					"	Cb-Cbb		
290	753				"	Cbb-Cbba		
Summa	4036	meter.						
Företag 2.								
				Huvudavlopp.				
				Dikessträckan E-F.				
130+30	-	0.50	0.50	2.-	1:1.50	57.-		Öppet avlopp hela sträckan Fixpkt: Kors o. järndubb i stenkonen till järnvägsbron 4.08 m. Ö om SÖ landfästet på avsats 1.15 m. ovanför S dikeskanten; belägen på höjden + 58.52 m.
+50	20	1.10	"	3.80	"			
+70	20	1.10	"	3.80	"			
131	30	1.65	"	5.45	"			
131+17=150	17	1.85	"	6.05	"	57.43		
Summa	87	meter.						
				Dikessträckan F-G-H				
131+17	-	1.85	0.50	6.05	1:1.50	57.43		Öppet avlopp hela sträckan
						5:1000		
+50	33	2.30	"	7.40	"	57.60		
+75	25	1.60	"	5.30	"			
132	25	1.35	"	4.55	"			
+45	45	1.50	"	5.-	"	58.20		
+85	40	1.60	"	5.30	"			
133	15	1.85	"	6.05	"			
Övf.	183							

426611

PETTERSONSKA BOKTR. EFTR. SKARA

Läge	Längd	Djup	Bottenbredd	Dagbredd	Sidolutning	Bottenhöjd och lutning		Anmärkningar
	Meter							
1	2	3	4	5	6	7	8	9
Övf.	183					4:1000		
+15	15	2.40	0.50	7.70	1:1.50	58.46		
+21	6	2.10	"	6.80	"			
+50	29	1.50	"	6.-	"			
134	50	1.75	"	5.75	"			
+50	50	1.80	"	5.90	"	4:1000		
+75	25	1.55	"	5.15	"			
135	25	1.70	"	5.60	"			
+50	50	1.60	"	5.30	"			
136	50	2.-	"	6.50	"			
136+30= =160	30	1.55	"	5.15	"	59.72		
Summa	513 meter.							
				Dikessträckan H-I.				
136+30	-	1.55	0.50	5.15	1:1.50	59.72		Öppet avlopp hela sträckan
+50	20	1.60	"	5.30	"	4:1000		
137	50	1.50	"	5.-	"	60.-		
+50	50	1.55	"	5.15	"	4:1000		
138	50	1.70	"	5.60	"			
138+7= =170	7	1.80	"	5.90	"	60.54		
Summa	177 meter.							
				Dikessträckan I-K.				
138+17	-	1.80	0.50	5.90	1:1.50	60.54		Öppet avlopp hela sträckan
+13	6	1.75	"	5.75	"	4:1000		
Övf.	6							

Läge	Längd	Djup	Botten-bredd	Dag-bredd	Sido-lutning	Botten-höjd och lutning		Anmärkningar
	Meter							
1	2	3	4	5	6	7	8	9
Övf.	6							
+50	37	1.70	0.50	5.60	1:1.50			
138+62=	12	1.80	"	5.90	"	60.81		
=250=								
=270								
Summa	55 meter.							
				Dikessträckan K-L.				
138+62	-	1.70	0.50	5.60	1:1.50	60.81		Öppet avlopp hela sträckan
139	38	1.55	"	5.15	"			
+35	35	2.-	"	6.50	"			
+50	15	1.55	"	5.15	"			
140	50	1.60	"	5.30	"			
+10	10	1.75	"	5.75	"			
+50	40	1.35	"	4.55	"	65.70		Fixpkt: Kors o. järndubb i större jordfast sten i N sidan av gränsgärde, 2 m. V om diket, belägen på höjden + 68.30 m.
						16:1000		
141	50	1.35	"	4.55		66.50		
+9	9	1.-	"	3.50		67.-		
Summa	247 meter.							
				Sidoavlopp.				
				Dikessträckan F-Fa.				
131+17=	-	1.70				57.60		8" cementrör å hela sträckan.
=150								
150+2	2	1.40				80:1000		Fixpkt: Kors o. järndubb i stenkonen till järnvägsbron 4.08 m. Ö om SÖ landfästet på avsats 1.15 m. ovanför S dikeskanten; belägen på höjden + 58.52 m.
+20	18	1.60				59.20		
						130:1000		
+30	10	1.50				60.50		
+50	20	1.60				55:1000		
Övf.	50							

426611

PETTERSONSKA BOKTR.EFTR. SKARA

Läge	Längd	Djup	Bottenbredd	Dagbredd	Sidolutning	Bottenhöjd och lutning		Anmärkningar
	Meter							
1	2	3	4	5	6	7	8	9
Övf.	50							
						55:1000		
150+60	10	1.55				62.15		
						25:1000		
151	40	1.60				63.15		
						12:1000		
+45	45	1.55				63.69		
+50	5	1.60						
						1:1000		
152	50	1.85						
+50	50	1.60						
+63	13	1.55				63.81		
+63	-	1.50				63.84		
153	37	1.50				7:1000		
+10	10	1.55				64.17		
Summa	310 meter.							
					Dikessträckan H-Ha.			
136+30= =160	-	1.30				59.95		8" cementrör å hela sträckan
						36:1000		
160+50	50	1.50				61.75		
+83	33	1.50				45:1000		
+87	4	1.95				63.42		
+87	-	1.70				63.66		
						26:1000		
161	13	1.35						
+50	50	1.50						
+60	10	1.50				65.56		
						1:1000		
+83	23	2.15				65.58		
						1:1000		
162	17	1.90						
+50	50	2.20						
Övf.	250							

Läge	Längd	Djup	Botten-bredd	Dag-bredd	Sido-lutning	Botten-höjd och lutning		Anmärkningar
	Meter							
1	2	3	4	5	6	7	8	9
Övf.	250							
163	50	1.40				1:1000		
+22	22	1.45				65.72		
						1:1000		
+47	25	1.55				65.75		
Summa	347 meter.							
				Dikessträckan I-Ia-Ib.				
138+7= =170	-	1.65				60.70		15" cementrör å hela sträckan
170+50	50	1.45				6:1000		
170+70	20	1.55				61.12		
	-	1.55				61.15		
171	30	1.45				15:1000		
+50	50	1.65						
+60	10	1.75				62.50		
	-	1.75				62.52		
172	40	1.35				12:1000		
+15	15	1.80						
+36	21	1.50				63.43		Fixpkt: Kors o. järndubb i större jordfast sten 0.9 m. N om NV hörnet av Heleneborgs lada nr 7, 5 cm. över markytan; belägen på höjden + 69.185 m.
+50	14	1.55						
173	50	1.70				5:1000		
+50	50	1.80						
+62	12	2.-				64.06		
+66	4	1.95				64.08		
	-	1.90				64.11		
Övf.						4:1000		
	366							

426611

PETTERSONSKA BOKTR. EFTR. SKARA

Läge	Längd	Djup	Bottenbredd	Dagbredd	Sidolutning	Bottenhöjd och lutning		Anmärkningar
	Meter							
1	2	3	4	5	6	7	8	9
Övf.	366							
174	34	1.80				4:1000		
+31	31	1.80				64.37		
+50	19	1.70				4:1000		
+69	19	1.75				64.52		
	-	1.70				64.56		
175	31	1.65				3:1000		
175+40= =230	40	1.75				64.77		
Summa	540 meter.							
				Dikessträckan Ib-Ic.				
175+40	-	1.75				64.77		15" cementrör å hela sträckan
+50	10	1.80				3:1000		
175+84= =210	34	1.80				64.90		
Summa	44 meter.							
				Dikessträckan Ic-Id.				
175+84	-	1.80				64.90		15" cementrör å hela sträckan
176	16	1.85				3:1000		
+50	50	1.75						
177	50	1.70						
+24	24	1.75				65.32		
+50	26	1.90				1:1000		
178	50	1.85						
+50	50	1.75						
+79	29	1.85				65.48		
	295					1:1000		
Övf. 295								

Läge	Längd	Djup	Bottenbredd	Dagbredd	Sidolutning	Bottenhöjd och lutning		Anmärkningar
	Meter							
1	2	3	4	5	6	7	8	9
Övf.	295					1:1000		
178+85= =220= =240	6	1.75				65.49		
Summa	301	meter.						
					Dikessträckan Id-Ie.			
178+85	-	1.55				65.68		10" cementrör mellan 178+85 och 172+87
179	15	1.60				5:1000		Fixpkt: Kors o. järndubb i trappa tillhörande Raskahusen i trappans N sida 0.51 m. V om gavelsidan, 0.41 m. under trappans övre plan; belägen på höjden + 69.38 m.
+50	50	1.50						
+87	37	1.70				66.19		
	-	1.65				66.22		9" cementrör mellan 179+87 och 180+65 = 190
180	13	1.80				6:1000		
+50	50	1.45						
180+65= =190	15	1.55				66.69		
Summa	180	meter.						
					Dikessträckan Ie-If.			
180+65	-	1.45				66.79		6" cementör å hela sträckan
181	35	1.75				9:1000		
+32	32	1.65				67.39		
+50	18	1.65				6:1000		
182	50	1.75						
+31	31	1.85				67.99		
						6:1000		
+36	5	1.65				68.02		
Summa	171	meter.						

PETTERSONSKA BOKTR.EFTR. SKARA

Läge	Längd	Djup	Botten-bredd	Dag-bredd	Sido-lutning	Botten-höjd och lutning		Anmärkningar
	Meter							
1	2	3	4	5	6	7	8	9
				Dikessträckan K-Ka.				
138+62= =250	-	1.45				61.10		9" cementrör mellan 138+62= = 250 och 251+20
250+50	50	1.40				38:1000		Fixpkt: Kors o. järndubb i större jordfast sten i N sidan av gränsgärde 2 m. V om diket, belägen på höjden + 68.30 m.
251	50	1.60						
+20	20	1.65				65.66		10" cementrör mellan 251+20 och 252+22 = 260
	-	1.55				65.78		
+50	30	1.60				14:1000		
252	50	1.70				66.90		
						2:1000		
252+22= =260	22	2.20				66.94		
Summa	222	meter.						
				Dikessträckan Ka-Kb-Kc.				
252+22	-	2.20				66.94		10" cementrör mellan 252 och 253
+50	28	1.70				2:1000		
+61	11	1.50				67.02		
	-	1.45				67.09		
						8:1000		
253	39	1.60				67.40		12" cementrör mellan 253 och 255+14
	-	1.50				67.50		
						17:1000		
+50	50	2.05				68.35		
+66	16	2.55				68.37		
254	34	2.70				1:1000		
+50	50	2.60						
255	50	1.95						
+14	14	1.85				68.51		8" cementrör mellan 255+14 och 256+83.
Övf.	292							

Läge	Längd	Djup	Botten-bredd	Dag-bredd	Sido-lutning	Botten-höjd och lutning		Anmärkningar
	Meter							
1	2	3	4	5	6	7	8	9
Övf.	292							
	-	1.75				68.62		
+50	36	1.45				5:1000		
256	50	1.80						
+40	10	2.05				69.25		
+50	40	2.10				5:1000		
+83	33	1.70				69.47		
	-	1.60				69.56		6" cementrör mellan 256+83 och 257+80
257	17	1.50				14:1000		
+50	50	1.85						
257+80	30	1.65				70.92		
Summa	558	meter.						
					Dikessträckan K-Kab.			
138+62= =270	-	1.45				61.10		6 cementrör å hela sträckan
						22:1000		
270+50	50	1.50				62.20		
						50:1000		
+80	30	1.50				63.70		
271	20	1.60				10:1000		
+25	25	1.65				64.15		
Summa	125	meter.						
					Sidoavlopp till sidoavlopp.			
					Dikessträckan Ib-Iba.			
175+40= =230	-	1.45				65.10		6" cementrör å hela sträckan
						11:1000		

PETTERSONSKA BOKTR.EFTR. SKARA

Läge	Längd	Djup	Bottenbredd	Dagbredd	Sidolutning	Bottenhöjd och lutning		Anmärkningar
	Meter							
1	2	3	4	5	6	7	8	9
230+35	35	1.30				11:1000		
+50	15	1.40				65.65		
						23:1000		
+85	35	1.55				66.46		
231	15	1.70				49:1000		
+20	20	1.50				68.18		
+50	30	1.45				4:1000		Fixpkt: Kors o. järndubb i större jordfast sten 0.9 m N om NV hörnet av Heleneborgs lada mr 7, 5 cm över markytan; belägen på höjden + 69.185 m.
232	50	1.55				68.50		
Summa	200 meter.							
				Dikessträckan Ic-Ica.				
175+84= =210	-	1.65				65.05		9" cementrör å hela sträckan
						2:1000		
210+25	25	1.45				65.10		
Summa	25 meter.							
				Dikessträckan Id-Idb.				
178+85= =220	-	1.65				65.60		8" cementrör å hela sträckan
220+50	50	1.50				10:1000		Fixpkt: Kors o. järndubb i trappa, tillhörande Raskahusen, i trappans N sida, 0.51 m V om gavelsidan, 0.41 m under trappans övre plan; belägen på höjden + 69.38 m.
+54	4	1.50				66.14		
Summa	54 meter.							
				Dikessträckan Id-Ida.				
178+85= = 240	-	1.65				65.60		8" cementrör å hela sträckan
						7:1000		
240+25	25	1.55				65.78		
Summa	25 meter.							
				Dikessträckan Ie-Iea.				

Läge	Längd	Djup	Botten-bredd	Dag-bredd	Sido-lutning	Botten-höjd och lutning		Anmärkningar
	Meter							
1	2	3	4	5	6	7	8	9
180+65= =190	-	1.45				66.80		8" cementrör å hela sträckan Fixpkt: Se föreg.
190+50	50	1.70				1:1000		
191	50	1.50						
+25	25	1.60				67.55		
	-	1.55				67.60		
+50	25	1.80				12:1000		
+89	39	1.85				68.37		
	-	1.85				68.39		
192	11	1.80				1:1000		
192+25= =200	25	1.55				68.43		
Summa	225 meter.							
					Dikessträckan Iea-Ieb.			
192+25	-	1.55				68.43		8" cementrör å hela sträckan
+50	25	1.55				1:1000		
193	50	1.55						
+15	15	1.55				68.52		
Summa	90 meter.							
					Dikessträckan Ka-Kaa.			
252+22= =260	-	1.65				67.50		6" cementrör å hela sträckan
260+50	50	1.70				10:1000		
+66	16	1.60				68.16		
Summa	66 meter.							

PETTERSONSKA BOKTR.EFTR. SKARA

Läge	Längd	Djup	Botten-bredd	Dag-bredd	Sido-lutning	Botten-höjd och lutning		Anmärkningar
	Meter							
1	2	3	4	5	6	7	8	9
				Dikessträckan Iea-Ieab.				
192+25= =200	-	1.40				68.60		6" cementrör å hela sträckan
						18:1000		
200+50	50	1.50				69.50		
						4:1000		
+95	45	1.45				69.68		
Summa	95	meter.						
				Sammandrag.				
Längd.				**Huvudavlopp.**				
87				Dikessträckan		E-F		
513				"		F-G-H		
177				"		H-I		
55				"		I-K		
247	1079			"		K-L		
				Sidoavlopp.				
310				Dikessträckan		F-Fa		
347				"		H-Ha		
540				"		I-Ia-Ib		
44				"		Ib-Ic		
301				"		Ic-Id		
180				"		Id-Ie		
171				"		Ie-If		
222				"		K-Ka		
558				"		Ka-Kb-Kc		
125	2798			"		K-Kab		
	3877							

Läge	Längd	Djup	Bottenbredd	Dagbredd	Sidolutning	Bottenhöjd och lutning		Anmärkningar
	Meter							
1	2	3	4	5	6	7	8	9
Övf.	3877							
					Sidoavlopp till sidoavlopp.			
200					Dikessträckan		Ib-Iba	
25						"	Ic-Ica	
54						"	Id-Idb	
25						"	Id-Ida	
225						"	Ie-Iea	
90						"	Iea-Ieb	
66						"	Ka-Kaa	
95	780					"	Iea-Ieab	
Summa	4657 meter.							
Företag 3.								
					Huvudavlopp.			
					Dikessträckan M-N.			
280+2	-					56.17		Rensning av trumman mellan 280+2 och 280+12
280+12	10	1.20				56.16 56.20		Fixpkt: Kors o. järndubb i sockeln till boningshuset vid Månsabo, Ö gaveln, 0.28 m N om SÖ gavelhörnan, 0.20 m under
+50	38	1.60				4:1000		sockelns överkant; belägen på höjden + 57.89 m.
280+93= =290	43	1.45				56.52		6" cementrör å hela sträckan
Summa	91 meter.							
					Dikessträckan N-O.			
280+93	-	1.35				56.60		4" cementrör å hela sträckan
281	7	1.20				15:1000		
+50	50	1.50						
Övf.	57							

426611

PETTERSONSKA BOKTR. EFTR. SKARA

Läge	Längd	Djup	Botten-bredd	Dag-bredd	Sido-lutning	Botten-höjd och lutning		Anmärkningar
	Meter							
1	2	3	4	5	6	7	8	9
Övf.	57					15:1000		
+63	13	1.50				57.65		
	-					57.66		
282	37	1.45				28:1000		
+33	33	1.50				59.62		
Summa	140 meter.							
				Sidoavlopp.				
				Dikessträckan N-Na.				
280+93= =290	-	1.35				56.60		4" cementrör å hela sträckan
						20:1000		
290+50	50	1.40				57.60		
						13:1000		
+89	39	1.45				58.11		
Summa	89 meter.							
				Sammandrag.				
				Huvudavlopp.				
91				Dikessträckan M-N				
140	231			" N-O				
				Sidoavlopp.				
	89			Dikessträckan N-Na				
Summa	320 meter.							

Vid arbetets utförande skola bl. a. följande bestämmelser iakttagas:

1/ Ommurningar skola utföras av betong med 300 kg. E-cement per m^3 och i enlighet med upprättade typritningar. Grunden skall ordentligt utbottnas med skärv.

Läge	Längd	Djup	Bottenbredd	Dagbredd	Sidolutning	Bottenhöjd och lutning		Anmärkningar
	Meter							
1	2	3	4	5	6	7	8	9

2/ Stensättning till förstärkning av slänten vid rörutlopp skall grundläggas minst 0.20 m. under det öppna avloppets bottenlinje och utföras av flata eller kilade stenar, lagda i ordnade förband och fogade med cementbruk. Mindre stenar än sådana av dimensionen 0.20x0.35x0.45 få ej användas. Stensättningen skall läggas på underlag av skärv.

3/ Sten, som ligger hindrande i vägen för rörledning, skall upptagas.

4/ Inga rör få nerläggas, förrän de blivit godkända av lantbruksingenjören eller av den, han i sitt ställe förordnar.

5/ Rörledning får ej täckas förrän den blivit godkänd av lantbruksingenjören eller av den, han i sitt ställe förordnar.

6/ Rörledning skall efter godkännande omedelbart höljas till 0.6 m. höjd, räknat från ledningens överkant.

7/ Höljning skall utföras genom påfyllning av ur rörgraven uppschaktade massor och, om dessa ej äro tillräckliga, genom nerschaktning från sidorna.

8/ Alla ur rörgraven uppschaktade massor skola återfyllas. Överblivna massor skola läggas i en sträng över rörledningen.

9/ Fyllning skall packas väl särskilt under och på båda sidor om rörsträngen samt stötas, så att framtida sättningar i möjligaste mån förhindras.

10/ Fyllning får ej innehålla sten.

11/ Enskilda rörrännor, som utmynna intill en brunn, skola av entreprenören kostnadsfritt kopplas i brunnen.

426611

PETTERSONSKA BOKTR.EFTR. SKARA

12/ Koppling av sådana rörrännor, som utmynna på längre avstånd från brunnar, skall, därest jordägaren därom gör framställning, utföras av entreprenören men bekostas av jordägaren.

13/ Rörrännor eller täckdiken, som korsas av nya avlopp, skola återställas i fullgott skick. Särskilt skall det därvid beaktas, att grunden under rörrännorna skall göras fast och eventuellt förstärkas genom utfyllning med groft grus eller genom underlag av trä. Entreprenören skall för kontrollanten särskilt påvisa de platser, där ledningarna korsa rörrännor.

14/ Alla brunnar skola försänkas 0.5 m, räknat från utloppsrörets underkant, samt förses med hållbart lock av armerad betong.

15/ Brunnar med 24" inre diameter skola utföras av betongrör.

16/ Brunnar med större inre diameter än 24" skola utföras av betongrör med ett mellanskift av brända brunnstegel. 32" brunnar skola avkonas till 24" och större brunnar till 32".

17/ I brunnsväggarna skola upptagas hål i tillräckligt antal, så att dagvatten obehindrat kan inrinna i brunnarna. För koppling av blivande täckdiken skola dessutom i brunnarna på lämpliga höjder inkopplas tegelrör till det antal och av de dimensioner, som framgå av den över området upprättade täckdikningsplanen.

18/ Brunnar, som ligga i krökar, samt brunnar med kopplingar för sidoavlopp skola uppdragas 30 cm. över markytan. Övriga brunnar få göras täckta, om jordägaren det påfordrar och därest han själv ikläder sig de risker, som kunna uppkomma genom att brunnslocket förstöres eller vittrar sönder. Vid täckta brunnar skall avståndet mellan brunnslocket

och markytan vara minst 60 cm.

19/ Alla brunnar skola grundläggas på fast underlag, förses med botten av betong samt omskolas med sten och groft grus.

20/ Bottnen skall vara igjuten i den understa brunnsringen innan denna nersättes, därest detta ej medför särskilda svårigheter vid brunnens byggande. I sådant fall skall bottnen igjutas, sedan nedersta brunnsringen färdigställts, eller ock skall brunnen sättas på underlag av 3" plank.

21/ Kopplingar i brunnarna skola vara ordentligt utförda och de kopplade rören fogade i brunnsväggen med cementbruk.

22/ Vattnet i avloppen får under den tid, då arbete pågår, uppdämmas och regleras i den omfattning, som erfordras för arbetets ändamålsenliga utförande, dock icke så att skada uppstår. Vattenytan får alltså ej uppdämmas till sådan höjd, att omgivande marker skadas, och ej heller så, att vattenbrist uppkommer nedanför uppdämningen. Efter uppdämning skall vattenytan nersänkas med försiktighet, så att skada ej uppkommer.

23/ Vederbörande lantbruksingenjör äger meddela de särskilda föreskrifter, som erfordras, om det under arbetets utförande visar sig nödvändigt att förstärka grunden för vissa dikessträckor med till dem hörande brunnar. Blivande entreprenör är skyldig att omedelbart underrätta lantbruksingenjören för den händelse grundförstärkning erfordras.

Svalöv den 21 juni 1945.

Å tjänstens vägnar:

L. H. Nilsson

Statens lantbruksingenjör.

Bil. D.

Utlåtande, avgivet vid syneförrättning enligt 10 kap. vattenlagen angående torrläggning av marker till Heleneborgs gård i Svalövs socken, Malmöhus län.

Mom. 1. Förordnande m.m.

Genom länsstyrelsens resolution den 4 maj 1945 förordnades undertecknad, förrättningsman, att handlägga syneförrättning enligt 10 kap. vattenlagen angående torrläggning av marker till Heleneborgs gård i Svalövs socken, Malmöhus län. Laga hinder har ej anmälts mot förrättningens handläggande eller det planerade dikningsföretagets utförande, ej heller har sådant hinder kunnat av synemännen utrönas. Det planerade torrläggningsföretaget, som avser "dikning", berör marker till Hökaledshus nr 1, Månstorp nr 1, N. Svalöv n:ris 1, 6 och 7 samt S. Svalöv n:ris 2, 4, 5, 6, 7, 10 och 11 i Svalövs socken.

Mom. 2. Dikningsföretagets läge, omfattning, planläggning m.m.

Torrläggningsföretaget, som tillhör Saxåns nederbördsområde nr 93, ligger norr och öster om Svalövs municipalsamhälle samt omfattar i huvudsak marker öster om järnvägslinjen mellan Källstorps och Svalövs stationer. På hithörande översiktskarta har dikningsområdet utmärkts med gul färg.

Torrläggningsområdet omfattar 3 av varandra i kostnadshänseende oberoende mindre företag eller dikningssamfälligheter, kallade "företag 1-3". De berörda markerna hava avfattats på planritningarna /blad 1-6/ och för varje företag sammanförts i särskilda hävdeförteckningar och värderingslängder /bil. Aa-Ac/. Alla de i torrläggningsföretaget ingående markerna,

vilka på olika vägar avvattnas till Svalövsbäcken och dess biflöden, sakna f.n. avlopp för en rationell täckdikning. Förrättningsmannen har därför med hänsyntagande till de yrkanden och framställningar beträffande torrläggningsföretagets omfattning, som gjorts under syneförrättningen, upprättat förslag till utförande av nya avlopp i den utsträckning samt till det djup och med de övriga dimensioner, som erfordras för ändamålsenlig torrläggning av de vattenskadade områdena. Enligt förrättningsmannens förslag, som närmare framgår av de vid syneförrättningen upprättade förslagshandlingarna och ritningarna, skola följande avlopp och dikessträckor utföras.

Företag 1. Planritningar blad 1-4, profil- och sektionsritningar blad 7-12.

Huvudavlopp.

1/ Dikessträckan A-B från avvägningspunkten 0 vid det avlopp, som skall utföras för "Svalövsgårdens dikningsföretag av år 1945", öster ut till järnvägen mellan Källstorps och Svalövs stationer vid avvägningspunkten 2+64. Det nya avloppet skall upptagas i nyskärning och utföras som täckt ledning av 15" cementrör. Vid avvägningspunkten 0 skallledningen kopplas i den brunn, som kommer att utföras för "Svalövsgårdens dikningsföretag av år 1945". Nya brunnar skola utföras vid avvägningspunkterna 0+50, 1+61 och 2+64 på sätt närmare framgår av förslagshandlingar och ritningar.

2/ Dikessträckan B-B1-C från avvägningspunkten 2+64 öster och söder ut till avvägningspunkten 8+15 = 50.

Delsträckan 2+64-2+79 = 20 omfattar trumman för järnvägslinjen Källstorp-Svalöv. Den nuvarande trumman skall uppresas men i övrigt

bibehållas i oförändrat skick.

Delsträckan 2+79 = 20-8+15= 50 skall upptagas i nyskärning och utföras som täckt ledning av 18", 15" och 12" cementrör. Vid avvägningspunkten 2+79 = 20 skall rörutloppet ommuras. Nya brunnar skola utföras vid avvägningspunkterna 2+99, 3+6, 3+78, 4+64, 6+24, 6+98 och 8+15 = 50 på sätt närmare framgår av förslagshandlingar och ritningar.

3/ Dikessträckan C-D från avvägningspunkten 8+15 = 50 öster och norr ut till avvägningspunkten 14+57. Det nya avloppet skall upptagas i nyskärning och utföras som täckt ledning av 10", 9" och 6" cementrör. Nya brunnar skola byggas vid vid avvägningspunkterna 9+72, 10+43, 11+25, 11+75, 12+30, 13+91 och 14+57 på sätt närmare framgår av förslagshandlingar och ritningar.

Sidoavlopp.

4/ Dikessträckan Bl-Ba-Bb från avvägningspunkten 2+79 = 20 norr och öster ut till avvägningspunkten 22+90. Det nya avloppet skall upptagas i nyskärning och utföras som täckt ledning av 15" och 18" cementrör. Nya brunnar skola byggas vid avvägningspunkterna 21+56 = 30 = 40 och 22+90 på sätt närmare framgår av förslagshandlingar och ritningar.

5/ Dikessträckan Bb-Bc från avvägningspunkten 22+90 norr och öster ut till avvägningspunkten 26+8 = 90. Det nya avloppet skall upptagas i nyskärning och utföras som täckt ledning av 8" och 6" cementrör. Nya brunnar skola byggas vid avvägningspunkterna 23+38, 24+6, 25+16 och 26+8 = = 90 på sätt närmare framgår av förslagshandlingar och ritningar.

6/ Dikessträckan Bc-Bd-Be från avvägningspunkten 26+8 = 90 norr och öster ut till avvägningspunkten 91+66. Det nya avloppet skall upptagas

i nyskärning och utföras som täckt ledning av 4" cementrör. Nya brunnar skola byggas vid avvägningspunkterna 90+75 = 100 och 91+66 på sätt närmare framgår av förslagshandlingar och ritningar.

7/ Dikessträckan Ba-Bba-Bbb från avvägningspunkten 21+56 = 30 = 40 norr och öster ut till avvägningspunkten 34+5. Det nya avloppet skall upptagas i nyskärning och utföras som täckt ledning av 6" och 4" cementrör. Nya brunnar skola byggas vid avvägningspunkterna 31+24, 32+8, 33+18 och 34+5 på sätt närmare framgår av förslagshandlingar och ritningar.

8/ Dikessträckan Ba-Baa från avvägningspunkten 21+56 = 40 öster ut till avvägningspunkten 45+40. Det nya avloppet skall upptagas i nyskärning och utföras som täckt ledning av 6" cementrör. Nya brunnar skola byggas vid avvägningspunkterna 41+10, 42+20, 43+57, 43+93 och 45+40 på sätt närmare framgår av förslagshandlingar och ritningar.

9/ Dikessträckan Bd-Bda från avvägningspunkten 90+75 = 100 norr och väster ut till avvägningspunkten 101+7. Det nya avloppet skall upptagas i nyskärning och utföras som täckt ledning av 4" cementrör. Nya brunnar skola byggas vid avvägningspunkterna 100+79 och 101+7.

10/ Dikessträckan C-Ca-Cb från avvägningspunkten 8+15 = 50 söder ut till avvägningspunkten 51+27 = 60. Det nya avloppet skall upptagas i nyskärning och utföras som täckt ledning av 15" cementrör. Ny brunn skall byggas vid avvägningspunkten 51+27 = 60 på sätt närmare framgår av förslagshandlingar och ritningar.

11/ Dikessträckan Cb-Cc från avvägningspunkten 51+27 = 60 söder och väster ut till avvägningspunkten 53+68.[x/] Nya brunnar skola byggas

x/ Det nya avloppet skall upptagas i nyskärning och utföras som täckt ledning av 6" cementrör.

vid avvägningspunkterna 52+73 och 53+68 på sätt närmare framgår av förslagshandlingar och ritningar.

12/ Dikessträckan Cb-Cbb från avvägningspunkten 51+27 = 60 söder och öster ut till avvägningspunkten 60+95 = 70. Det nya avloppet skall upptagas i nyskärning och utföras som täckt ledning av 12" cementrör. Ny brunn skall byggas vid avvägningspunkten 60+95=70 på sätt närmare framgår av förslagshandlingar och ritningar.

13/ Dikessträckan Cbb-Cbba från avvägningspunkten 60+95 = 70 öster ut till avvägningspunkten 63+85. Det nya avloppet skall upptagas i nyskärning och utföras som täckt ledning av 10" cementrör. Nya brunnar skola byggas vid avvägningspunkterna 61+63, 62+33, 63+9 och 63+85 på sätt närmare framgår av förslagshandlingar och ritningar.

Företag 2, Planritningar blad 4-6, profil- och sektionsritningar blad 13-21.

Huvudavlopp.

14/ Dikessträckorna E-F-G-H-I-K-L från avvägningspunkten 130+ 30 norr och öster ut till avvägningspunkten 141+9. Det nya avloppet skall följa samma sträckning som det nuvarande floddiket och utföras som öppet dike med 0.50 m. bottenbredd och med slänterna i lutning 1:1.5. Nya broar skola byggas vid avvägningspunkterna 133+15 och 138+7 på sätt närmare framgår av förslagshandlingar och ritningar.

Sidoavlopp.

15/ Dikessträckan F-Fa från avvägningspunkten 131+17 = 150 öster och söder ut till avvägningspunkten 153+10. Det nya avloppet skall upptagas i nyskärning och utföras som täckt ledning av 8" cementrör. Vid avvägningspunkten 131+17 = 150 skall rörutloppet ommuras och det öppna avloppets botten och slänter stensättas. Nya brunnar skola byggas vid avvägningspunkterna 150+60, 151+45, 152+63 och 153+10 på sätt närmare

framgår av förslagshandlingar och ritningar.

16/ Dikessträckan H-Ha från avvägningspunkten 136+30 = 160 väster och norr ut till avvägningspunkten 163+47. Det nya avloppet skall upptagas i nyskärning och utföras som täckt ledning av 8" cementrör. Vid avvägningspunkten 136+30 = 160 skall rörutloppet ommuras och det öppna avloppets botten och slänter stensättas. Nya brunnar skola byggas vid avvägningspunkterna 160+87, 161+83, 163+22 och 163+47 på sätt närmare framgår av förslagshandlingar och ritningar.

17/ Dikessträckorna I-Ia-Ib-Ic-Id-Ie-If från avvägningspunkten 138+7 = = 170 söder och öster ut till avvägningspunkten 182+36. Det nya avloppet skall upptagas i nyskärning och utföras som täckt ledning av 15", 10", 9" och 6" cementrör. Vid avvägningspunkten 138+7 = 170 skall rörutloppet ommuras och det öppna avloppets botten och slänter stensättas. Nya brunnar skola byggas vid avvägningspunkterna 170+170, 171+60, 172+36, 173+62, 173+66, 174+31, 174+69, 175+40 = 230, 175+84 = = 210, 177+24, 178+79, 178+85 = 220 = 240, 179+87, 180+65 = 190, 181+32, 182+31 och 182+36 på sätt närmare framgår av förslagshandlingar och ritningar.

18/ Dikessträckorna K-Ka-Kb-Kc från avvägningspunkten 138+62 = 250 = =270 väster och norr ut till avvägningspunkten 257+80. Det nya avloppet skall upptagas i nyskärning och utföras som täckt ledning av 12", 10", 9", 8" och 6" cementrör. Vid avvägningspunkten 138+62 = = 250 = 270 skall rörutloppet ommuras och det öppna avloppets botten och slänter stensättas. Nya brunnar skola byggas vid avvägningspunkterna 251+20, 252+22 = 260, 252+61, 253, 253+66, 255+14, 256+40,

256+83 och 257+80.

19/ Dikessträckan K-Kab från avvägningspunkten 138+62 = 250 =270 norr och öster ut till avvägningspunkten 271+ 25. Det nya avloppet skall upptagas i nyskärning och utföras som täckt ledning av 6" cementrör. Vid avvägningspunkten 138+62 = 270 = 250 skall rörutloppet ommuras gemensamt med rörutlopp för dikessträckan K-Ka. Nya brunnar skola byggas vid avvägningspunkterna 270+50 och 271+25 på sätt närmare framgår av förslagshandlingar och ritningar.

20/ Dikessträckan Ib-Iba från avvägningspunkten 175+40 = 230 öster och norr ut till avvägningspunkten 232. Det nya avloppet skall upptagas i nyskärning och utföras som täckt ledning av 6" cementrör. Nya brunnar skola byggas vid avvägningspunkterna 230+85, 231+46 och 232 på sätt närmare framgår av förslagshandlingar och ritningar.

21/ Dikessträckan Ic-Ica från avvägningspunkten 175+84 = 210 öster och söder ut till avvägningspunkten 210+25. Det nya avloppet skall upptagas i nyskärning och utföras som täckt ledning av 9" cementrör. Ny brunn skall byggas vid avvägningspunkten 210+25 på sätt närmare framgår av förslagshandlingar och ritningar.

22/ Dikessträckan Id-Idb från avvägningspunkten 178+85 = 220 = 240 öster ut till avvägningspunkten 220+54. Det nya avloppet skall upptagas i nyskärning och utföras som täckt ledning av 8" cementrör. Ny brunn skall byggas vid avvägningspunkten 220+54 på sätt närmare framgår av förslagshandlingar och ritningar.

23/ Dikessträckan Id-Ida från avvägningspunkten 178+85 = 220 = 240 väster ut till avvägningspunkten 240+25. Det nya avloppet skall upptagas i

nyskärning och utföras som täckt ledning av 8" cementrör. Ny brunn skall byggas vid avvägningspunkten 240+25 på sätt närmare framgår av förslagshandlingar och ritningar.

24/ Dikessträckorna Ie-Iea-Ieb från avvägningspunkten 180+65 = 190 öster ut till avvägningspunkten 193+15. Det nya avloppet skall upptagas i nyskärning och utföras som täckt ledning av 8" cementrör. Nya brunnar skola byggas vid avvägningspunkterna 191+25, 191+89, 192+25 = 200 och 193+15 på sätt närmare framgår av förslagshandlingar och ritningar.

25/ Dikessträckan Ka-Kaa från avvägningspunkten 252+22 = 260 norr och öster ut till avvägningspunkten 260+66. Det nya avloppet skall upptagas i nyskärning och utföras som täckt ledning av 6" cementrör. Ny brunn skall byggas vid avvägningspunkten 260+66 på sätt närmare framgår av förslagshandlingar och ritningar.

26/ Dikessträckan 192+25 = 200 söder och öster ut till avvägningspunkten 200+95. Det nya avloppet skall upptagas i nyskärning och utföras som täckt ledning av 6" cementrör. Ny brunn skall byggas vid avvägningspunkten 200+95 på sätt närmare framgår av förslagshandlingar och ritningar.

Företag 3. Planritning blad 4, profil- och sektionsritningar blad 2.

Huvudavlopp.

27/ Dikessträckan M-N-O från avvägningspunkten 280+2 öster och norr ut till avvägningspunkten 282+33.

Delsträckan 280+2 - 280+12 omfattar järnvägslinjen mellan Källstorps och Svalövs stationer. Den nuvarande trumman skall upprensas

men i övrigt bibehållas i oförändrat skick.

Delsträckan 280+12-282+33 skall upptagas i nyskärning och utföras som täckt avlopp av 6" och 4" cementrör. Vid avvägningspunkten 280+12 skall rörutloppet ommuras. Nya brunnar skola byggas vid avvägningspunkterna 280+93 = 290, 281+63 och 282+33 på sätt närmare framgår av förslagshandlingar och ritningar.

Sidoavlopp.

28/ Dikessträckan N-Na från avvägningspunkten 280+93 = 290 öster ut till avvägningspunkten 290+89. Det nya avloppet skall upptagas i nyskärning och utföras som täckt ledning av 4" cementrör. Ny brunn skall byggas vid avvägningspunkten 290+89 på sätt närmare framgår av förslagshandlingar och ritningar.

Synemännen vilja i detta sammanhang även framhålla, att man enligt deras åsikt ej behöver hysa några betänkligheter för de täckta dikessträckornas framtida bestånd, om de utföras av fullgoda cementrör. Vid analyser av vatten från närgränsande, likartade områden har det nämligen framgått, att vattnet i dessa trakter ej innehåller ämnen med skadlig inverkan på betong.

Profilritningar och sektionsritningar hava upprättats för alla dikessträckor. Ritningarna utvisa de olika dikessträckornas djup och övriga dimensioner samt läget för de ommurningar och de brunnar, som skola utföras. För ommurningar och brunnar hava särskilda typritningar upprättats. De olika dikessträckornas lägen på marken hava på de olika planritningarna /blad 1--6/ utmärkts med röda, heldragna linjer. De platser, där ommarningar och brunnar skola utföras, hava markerats med röda ringar.

Vid bestämmande av de olika dikessträckornas dimensioner har förrättningsmannen tagit hänsyn såväl till nederbördsområdets storlek och topografi samt avrinningen från detsamma som ock till förhandenvarande fallförhållanden. Nederbördsområdet har fastställts efter rekognosceringar i fältet och med ledning av den ekonomiska kartan över trakten. Storleken av de områden, som avvattnas till de olika dikessträckorna, framgår av profilritningarna. Den vattenmängd, som skall kunna avbördas, har beräknats med ledning av nederbördsområdets storlek och under antagande att avrinningen vid normala flöden uppgår till 1.5 liter per sekund och hektar.

Alla de marker, som enligt synemännens åsikt beredas båtnad i form av ökad alstringsförmåga, därest det nu planerade dikningsföretaget kommer till utförande, hava avfattats på hithörande plankartor /blad 1-6/.

Mom. 3. Broar och trummor för allmänna och enskilda vägar;

Allmänna vägar beröras ej av dikningsföretaget.

Enskilda vägar.

De nuvarande broarna för enskilda vägar vid avvägningspunkterna 133+15 och 138+7 /dikessträckan E-F-G-H-I-K-L inom företag 2/ måste rivas, då det nuvarande floddiket skall uppgrävas, och därefter ersättas med nya trummor av 150 cm. rör. Ritningar till de nya trummorna återfinnas på ritningen blad 21.

Mom. 4. Trummor för järnväg.

Dikningsföretaget berör i följande avseenden statsbanelinjen Göteborg-Malmö.

1. Huvudavloppet förföretag 1, dikessträckan A-B-C, korsar mellan

avvägningspunkterna 2+64 och 2+79 = 20 järnvägslinjen mellan Källstorps och Svalövs stationer. I korsningspunkten, som av Statens Järnvägar betecknats km. 259+544.55, finnes nu en stentrumma, 0.60x0.60 i tvärsektion. Trummans botten ligger vid nerströmssidan eller västra sidan på höjden + 54.74 m. och vid uppströmssidan eller östra sidan på höjden + 54.91 m. Räls u.k. över trumman ligger på höjden + 58.32 m. Trumman kan bibehållas i oförändrat skick. Här nedan beskrivna arbeten, vilka skola utföras av dikningsföretaget, kunna dock anses berörа järnvägen.

a/ Från väster skall ett nytt täckt avlopp av 15" /37.5 cm/ cementrör upptagas över Svalövs Idrottsplats fram mot järnvägens västra stängsel, där avloppets inre underkant skall ligga på höjden + 54.62 m. Den nuvarande brunnen, som ligger omedelbart väster om järnvägsstängslet och på idrottsplatsens område, skall rivas och ersättas med en 40" /100 cm/ brunn, i vilken den nya 15" /37.5 cm/ ledningen skall kopplas. Brunnen skall utföras med intag dels för det vatten, som avrinner genom trumman, dels för dagvatten, som avrinner från norr och söder utmed järnvägens västra sida.

b/ Det nuvarande öppna diket mellan brunnen och järnvägstrummans nerströmssida skall upprensas. Det upprensade dikets botten och slänter skola stensättas.

c/ Järnvägstrumman skall rensas och befrias från slam.

d/ Det nuvarande öppna diket mellan järnvägstrummans uppströmssida och det östra järnvägsstängslet skall upprensas. Det upprensade dikets botten och slänter skola stensättas och stensättningen utföras så, att den ej hindrar det vatten, som nu avrinner från

norr och söder i det östra järnvägsdiket.

e/ Omedelbart öster om det östra järnvägsstängslet skall byggas en betongmur med anslutning till en ny 18" /45 cm/. rörledning från öster. Denna rörlednings inre underkant skall ligga på höjden + 54.96 m.

2. Huvudavloppet för företag 3, dikessträckan M-N, korsar mellan avvägningspunkterna 280+2 och 280+12 järnvägslinjen mellan Källstorps och Svalövs stationer. I korsningspunkten, som av Statens Järnvägar betecknats km. 259+097.35, finnes nu en stentrumma, 0.50x0.55 i tvärsektion. Trummans botten ligger vid nerströmssidan eller västra sidan på höjden + 56.17 m. och vid uppströmssidan eller östra sidan på höjden + 56.16 m. Räls u.k. över trumman ligger på höjden + 58.79 m. Trumman kan bibehållas i oförändrat skick. Här nedan beskrivna arbeten, vilka skola utföras av dikningsföretaget, kunna dock anses berörа järnvägen.

f/ Omedelbart väster om det västra jännvägsstängslet är för "Svalövsgårdens dikningsföretag av år 1945" utförd en anslutningsbrunn av tegel med intag för det vatten, som avrinner genom trumman.

g/ Järnvägstrumman skall rensas och befrias från slam.

h/ Det nuvarande öppna diket mellan järnvägstrummans uppströmssida och det östra järnvägsstängslet skall upprensas. Det upprensade dikets botten och slänter skola stensättas och stensättningen utföras så, att den ej hindrar det vatten, som nu avrinner från norr och söder i det östra järnvägsdiket.

i/ Omedelbart öster om det östra järnvägsstängslet skall byggas en betongmur med anslutning till en ny 6" /15 cm/ rörledning från öster. Denna rörlednings inre underkant skall ligga på höjden + 56.20 m.

Dikningsföretagets styresman skall i god tid underrätta 1:ste baningenjören i Hälsingborg om den tidpunkt, då de här ovan beskrivna arbetena komma att utföras.

Mom. 5. Ersättningar.

Då sökanden ensam skall bestrida alla de med dikningsföretagets utförande förenade kostnaderna, har ersättning ej beräknats vare sig för jord, som gräves bort vid utvidgning av den öppna dikessträckan E-F-G-H-I-K-L inom företag 2, eller för intrång genom jordupplag utmed samma dikessträcka. Ej heller har bland kostnaderna upptagits ersättning för den skada å växande gröda, som möjligen uppkommer vid utförande av de täckta dikessträckorna.

Beträffande ersättning för vid dikningsföretagets utförande möjligen uppkomna skador, som ej av synemännen förutsetts, hänvisas till bestämmelserna i 7 kap. 57 § vattenlagen.

Mom. 6. Kostnader.

Förrättningsmannen har beräknat kostnaderna för de olika företagen till följande belopp:

Företag 1	42600.- kr.
" 2	61000.- "
" 3	2500.- "
Summa	106100.- kr.

Kostnadsförslag för de olika företagen har bilagts förrättningshand-

lingarna /bil. Ba-Bc/ liksom även ett sammandrag av dessa kostnadsförslag /bil. Bd/.

Mom. 7. Båtnadsuppskattning och kostnadsfördelning.

Då sökanden förklarat sig vilja komma i åtnjutande av bidrag och lån av statsmedel till kostnaderna för dikningsföretaget, hava synemännen uppskattat och beräknat den båtnad, som uppkommer genom företagets utförande. Vid uppskattningen hava synemännen följt föreskrifterna i 10 kap. 60 § vattenlagen och alltså värderat de berörda markerna dels efter företagets genomförande, dels i nuvarande vattenskadat skick. Vid värderingen har hänsyn tagits såväl till jordens godhet samt blivande och nuvarande torrläggningsförhållanden som ock till i orten gängse priser å fullt torrlagd jord av förhandenvarande beskaffenhet. Skillnaden mellan blivande och nuvarande värden motsvarar de båtnadsvärden, som beräknats uppkomma efter det företaget genomförts. Resultatet av värderingen och båtnadsuppskattningen återfinnes i värderingslängderna bil. Aa-Ac, vilka även utgöra hävdeförteckningar för respektive dikningssamfälligheter. Båtnad av annat slag än jordförbättring- höjning av alstringsförmågan - förekommer ej vid detta torrläggningsföretag.

Anledning föreligger ej att uppdela något av de mindre företagen i avdelningar för utredning huruvida kostnaderna för något av dem skola jämkas enligt bestämmelserna i 7 kap. 24 § vattenlagen. Kostnaderna skola därför beträffande alla mindre företag fördelas i direkt förhållande till båtnadsvärdena eller med ledning av de procenttal, som angivits i kolumn 16 av kostnadsfördelningslängderna för respektive företag /bil. Da-Dc/. För alla företagen gemensamma kostnader såsom förrättnings-

kostnader och administrationskostnader m,m. skola fördelas mellan de olika företagen sålunda:

Företag 1	44 %
" 2	54 %
" 3	2 %
Summa	100 %

Mom. 8. Dikningsföretagets utförande.

Av verkställda utredningar och beräkningar har det framgått, att alla de mindre företagen äro ekonomiskt lönande, varför synemännen tillstyrka att de utföras. Om därför sökanden vill begagna sig av den rätt till de olika företagens utförande, som han erhållit genom denna syneförrättning, skola företagen utföras i överensstämmelse med av förrättningsmannen upprättade förslag och med beaktande jämväl av de andra bestämmelser, som framgå av detta utlåtande. Arbetet får påbörjas så snart denna syneförrättning tagit åt sig laga kraft och skall vara färdigt senast inom 10 år efter det syneförrättningen fastställts. Angående förlängd arbetstid hänvisas till bestämmelserna i 7 kap. 58 § vattenlagen.

Utöver vad som föreskrives i arbetsbeskrivningen /bil. C/ skall vid företagens utförande följande iakttagas:

1/ Arbetet skall utlämnas på entreprenad eller utföras i sökandens egen regi.

2/ Arbetet skall, innan det påbörjas, anmälas till Riksförsäkringsanstalten eller till annan lämplig försäkringsanstalt. Sådan anmälan erfordras dock ej för den händelse blivande entreprenör kan anses vara sådan arbetsgivare, som själv skall ombesörja försäkring för

av honom anställda arbetare.

3/ De olika dikesstr/äckorna skola följa på marken utstakade och på planritningarna närmare angivna strädkningar.

4/ Under arbetets utförande får vattnet uppdämmas, dock icke så att växande gröda eller annan egendom skadas.

5/ Alla cementrör skola vara av fullgod beskaffenhet, fria från gjutfel och frostskador samt fylla de fordringar på täthet, som finnas närmare angivna i Svenska Kommunal-Tekniska Föreningens normalbestämmelser för leverans och provning av betongrör. Rören skola, innan brott uppstår, vid yttre tryck kunna tåla följande belastningar per cm. av rörets längd: 4" - 9" 15 kg., 10" - 12" 16 kg, 15" 17 kg, 18" 19 kg. och 21" 22 kg. Tegelrör skola fylla de fordringar, som uppställts av Sveriges Standardiseringskommission för dräneringsrör av tegel.

6/ De höjdlägen för bottenlinjerna vid olika punkter, som angivits på profilritningarna, hava uträknats i förhållande till jämförelseplan och fixpunkter. De skola gälla framför de på förslagsritningarna och i arbetsbeskrivningen /bil. C/ angivna djupsiffrorna.

7/ Fixpunkter hava utsatts till ledning vid arbetets utförande och de olika företagens framtida underhåll. Deras lägen i plan och profil framgå närmare av förslagsritningarna och arbetsbeskrivningen /bil. C/.

8/ Fixpunkterna äro lagligen skyddade och få alltså ej övertäckas, borttagas eller på annat sätt förstöras. Vill jordägare borttaga fixpunkt, skall han därom göra anmälan till lantbruksingenjören i

länet, som därefter låter avväga annan lämplig fixpunkt.

Mom. 9. Dikningsföretagets avsyning.

Sedan alla företagen blivit utförda, skola de jämlikt bestämmelserna i 13 kap. 1 § vattenlagen avsynas av lantbruksingenjören i länet eller av den, han i sitt ställe förordnar. Arbetet skall anses vara fullbordat, då avsyningsförrättaren överlämnat bevis om godkännande eller, om företagen blivit understödda med statsmedel, när Kungl. Lantbruksstyrelsen godkänt desamma.

Mom. 10. Dikningsföretagets framtida underhåll.

De olika diksträckorna skola för framtiden underhållas av respektive företag. Om någon gör sig skyldig till skadegörelse på de olika diksträckorna med till dem hörande brunnar och ommurningar och botar han ej efter tillsägelse av sakägare omedelbart skadan, äger denne senare att vid vederbörande domstol föra talan mot den försumlige. Dräneringsledningar skola tillkopplas de nya avloppen i brunnarna och få ej under några villkor kopplas direkt på rörledningen. Spillvatten får tilledas avloppen först sedan det blivit i erforderlig grad renat.

Mom. 11. Organisation m.m.

Särskild styrelse skall ej utses, varför sökanden ensam skall handhava alla med företagets utförande och avloppens framtida underhåll förenade angelägenheter.

Domstolsavgift skall enligt bestämmelserna i 11 kap. 95 § vattenlagen utgivas av företagen 1 och 2 med respektive 72.39 kr. och 94.82 kr. Avgifterna skola sökanden inbetala till Länsstyrelsen så snart denna syneförrättning tagit åt sig laga kraft.

De tre företagen skola gemensamt kallas "Heleneborgs dikningsföretag av år 1945". Mål, som beröra företaget och som ej äro att hänföra till vattenmål, skola handläggas vid Rönnebergs, Onsjö och Harjagers häradsrätt.

Till dikningsföretaget hörande handlingar och ritningar skola förvaras på Allmänna Svenska Utsädesaktiebolagets kontor i Svalöv och där hållas tillgängliga för envar, som vill granska dem eller taga avskrifter och kopior.

Mom. 12. Besvärshänvisning.

Den, som är missnöjd med åtgärd eller beslut under denna syneförrättning eller som vill föra talan mot synemännens utlåtande, äger att inom sextio dagar härefter anföra besvär vid Söderbygdens vattendomstol. Besvär skola ingivas till vattendomstolen i tre exemplar och åtföljas av de handlingar, som klaganden vill åberopa till stöd för ändringssökandet.

Mom. 13. Verkställighet.

Då denna syneförrättning ej skall underställas vattendomstols prövning, kommer detta utlåtande att gå i verkställighet i den ordning, som för laga kraft ägande dom är stadgad, för så vitt icke besvär anföres mot förrättningen inom den i mom. 13 här ovan angivna tiden.

Svalöv den 21 juni 1945.

Å tjänstens vägnar:

C. A. Nilsson

Statens lantbruksingenjör.

Paul Persson Helge Persson

Bil. Da.

Förbättrings-värde	Beräknad andel i kostnaden för företagets avdelningar					Delaktighet i kostnaderna för				
						Arbetets utförande m. m.		Syneförrättningen		
Kronor						Beräknad kostnad kronor	Procent av verkl. kostnad	Kr.	öre	
9	10	11	12	13	14	15	16	17		18

Företag 1.

Kostnadsfördelningslängd.

Hemmanstal	Registernummer	~~Littera å kartan~~	Socken Hemman och jordägare	Sökande och med dem likställda	Ägofigur	Markens uppskattade värde Nuvarande värde Kronor	Blivande värde Kronor
1	2	3	4	5	6	7	8
			Svalövs s:n.				
			Södra Svalöv; Allmänna Sv. Ut-				
1/8	4 1	1,2 o 4	sädes A.B.	sök.	1-91	18962.-	34800.-
3/32	6 7	2	D:o Dets.	sök.	92-114	6526.-	11670.-
1/8	10 1	2	D:o Dets.	sök.	115-212	12396.-	22200.-
1/8	11 1	2 o. 4	D:o Dets.	sök.	213-243	3895.-	6120.-
5/64	5 3	2 o. 3	D:o Dets.	sök.	244-346	23514.-	38760.-
				Summa		65293.-	113550.-

PETTERSONSKA BOKTR.EFTR. SKARA

Förbättrings-värde	Beräknad andel i kostnaden för företagets avdelningar					Delaktighet i kostnaderna för				
						Arbetets utförande m. m.		Syneförrättningen		
Kronor						Beräknad kostnad kronor	Procent av verkl. kostnad	Kr.	öre	
9	10	11	12	13	14	15	16	17		18
15838.-						13981.32	32.820	504	08	
5144.-						4541.16	10.660	163	72	
9804.-						8654.61	20.316	312	03	
2225.-						1964.29	4.611	70	82	
15246.-						13458.62	31.593	485	23	
48257.-						42600.-	100.-	1535	88	

Svalöv den 21 juni 1945.

Å tjänstens vägnar:

C. A. Mallén

Statens lantbruksingenjör.

Paul Persson Helge Persson

Gode Mån.

Hemmanstal	Registernummer	Littera å kartan	Socken Hemman och jordägare	Sökande och medlemliksställda	Ägofigur	Markens uppskattade värde	
						Nuvarande värde	Blivande värde
						Kronor	Kronor
1	2	3	4	5	6	7	8

Bil. Db.

Förbättringsvärde	Beräknad andel i kostnaden för företagets avdelningar					Delaktighet i kostnaderna för				
						Arbetets utförande m. m.		Syneförrättningen		
Kronor						Beräknad kostnad kronor	Procent av verkl. kostnad	Kr.	öre	
9	10	11	12	13	14	15	16	17		18

Företag 2.

Kostnadsfördelningslängd.

Hemmanstal	Registernummer	~~Littera å kasten~~ Blad	Socken Hemman och jordägare	Sökande och med dem likställda	Ägofigur	Markens uppskattade värde Nuvarande värde Kronor	Blivande värde Kronor
1	2	3	4	5	6	7	8
			Svalövs s:n.				
			Södra Svalöv; Allm. Svenska Ut-				
7/64	2 4	5	sädes A.B	sök.	347-353	730.-	810.-
1/8	7 1	4,5 o. 6	D:o dets.	sök.	354-528	36219.-	62580.-
1/8	4 1	4.o.5	D:o dets.	sök.	529-534	1916.-	2280.-
1/8	11 1	4 o.5	D:o dets.	sök.	535-617	11657.-	22140.-
1/16	1 1	6	Norra Svalöv; dets.	sök.	618-724	11318.-	24690.-
1/4	7 1	6	D:o dets.	sök.	725-776	7026.-	14580.-
1/4	6 1	6	D:o dets.	sök.	777a-777b	16.-	60.-
ghs	1 1 1 1	gem. ägov.	Hökaledshus, Månstorp, Dets.	sök.	778-806	8698.-	13650.-
			Summa			77580.-	140790.-

Förbättrings-värde	Beräknad andel i kostnaden för företagets avdelningar					Delaktighet i kostnaderna för				
						Arbetets utförande m. m.		Syneförrättningen		
Kronor						Beräknad kostnad kronor	Procent av verkl. kostnad	Kr.	öre	
9	10	11	12	13	14	15	16	17		18
80.-						77.47	0.127	2	39	
26361.-						25439.44	41.704	786	09	
364.-						351.36	0.576	10	86	
10483.-						10116.24	16.584	312	60	
13372.-						12904.55	21.155	398	76	
7554.-						7290.11	11.951	225	27	
44.-						42.09	0.069	1	30	
4952.-						4778.74	7.834	147	67	
63210.-						61000.-	100.-	1884	94	

Svalöv den 21 juni 1945.

Å tjänstens vägnar:

C. A. Wallin.

Statens lantbruksingenjör.

Paul Persson Holger Persson

Gode män.

Hemmanstal	Registernummer	Littera å kartan	Socken Hemman och jordägare	Sökande och medlikställda	Ägofigur	Markens uppskattade värde	
						Nuvarande värde Kronor	Blivande värde Kronor
1	2	3	4	5	6	7	8

437141

PETTERSONSKA BOKTR. EFTR.
SKARA

Bil. Dc.

Förbättrings-värde	Beräknad andel i kostnaden för företagets avdelningar					Delaktighet i kostnaderna för				
						Arbetets utförande m. m.		Syneförrättningen		
Kronor						Beräknad kostnad kronor	Procent av verkl. kostnad	Kr.	öre	
9	10	11	12	13	14	15	16	17		18

Företag 3.

Kostnadsfördelningslängd.

194.

Hemmanstal	Registernummer	~~Littera å kartan~~ Blad	Socken Hemman och jordägare	Sökande och med dem likställda	Ägofigur	Markens uppskattade värde Nuvarande värde Kronor	Blivande värde Kronor
1	2	3	4	5	6	7	8
			Svalövs s:n.				
			Södra Svalöv; Allm. Sv. Utsädes				
7/64	2 4	4	A.B.	sök.	807-825	1777.-	4380.-
			Summa			1777.-	4380.-

437141

PETTERSONSKA BOKTR.EFTR.
SKARA

Förbättrings-värde	Beräknad andel i kostnaden för företagets avdelningar					Delaktighet i kostnaderna för				
						Arbetets utförande m. m.		Syneförrättningen		
Kronor						Beräknad kostnad kronor	Procent av verkl. kostnad	Kr.	öre	
9	10	11	12	13	14	15	16	17		18
2603.-						2500.-	100.-	69	81	
2603.-						2500.-	100.-	69	81	

Svalöv den 21 juni 1945.

Å tjänstens vägnar:

C. A. Nilsén.

Statens lantbruksingenjör.

Paul Persson Helge Persson

Gode män.

Hemmanstal	Registernummer	Littera å kartan	Socken Hemman och jordägare	Sökande och med dem likställda	Ägofigur	Markens uppskattade värde	
						Nuvarande värde	Blivande värde
						Kronor	Kronor
1	2	3	4	5	6	7	8

437141

PETTERSONSKA BOKTR.EFTR.
SKARA

ARVODESRÄKNING

för syneförrättning enligt vattenlagen angående Helenborgs dikningsföretag
av år 1946
i Svalövs *socken av* Malmöhus *län,*
upprättad enligt nedanstående §§ i lantbruksingenjörstaxan av den 27 juni 1930.

År	Dato	Arbete	Antal	à kr	Kr	öre	Kr	öre
1	2	3	4	5	6		7	
		Kallelser och kungörelser, § 5, ... st	6	0,50			3	-
		Ägomätning: *i skala 1:4000, §§ 6—10*						
		a) för mätningsområdets gränser enl. tariff I,						
		1) i åker, raklinje ... km		1,50				
		kroklinje ... „	20	3,00	60	-		
		i annan mark, raklinje ... „		3,00				
		kroklinje ... „		6,00				
		2) för strandsträckor utefter sjö o. vattendrag med bredd över 15 m						
		i åker, raklinje ... km		3,00				
		kroklinje ... „		5,00				
		i annan mark, raklinje ... „		5,00				
		kroklinje ... „		11,00				
		3) för strandsträckor utefter mindre vattendrag, bredd 10—15 meter						
		i åker, raklinje ... „		1,00				
		kroklinje ... „		2,00				
		i annan mark, raklinje ... „		2,00				
		kroklinje ... „		5,00				
		b) för mätningsområdets olika ägoslag, ägofigurer och areal enligt tariff II						
		åker, medelareal 0.11 *ha* ... st	825	0,05	41	25		
		... *ha*	8644	2.02	174	61		
		äng och odlingsmark, medelareal ... *ha* ... st						
		... *ha*						
		annan mark och impediment, medelareal ... *ha* ... st						
		... *ha*						
		c) för vattenavlopp enl. tariff III med en medelbredd av > 15 / 10—15 / < 10 *m*						
		i åker o. d., raklinje ... km						
		kroklinje ... „						
		i annan mark, raklinje ... „						
		kroklinje ... „						
		Tillägg för mätning i skala 1: 2000 ...			82	76		
		d) för textning, skala o. d., 1:sta regalarket bladet ...			4	-		
		övriga regalark blad ... st	5	1.50	7	50	370	12
		Överföres ...					373	12

1	2	3	4	5	6	7
						373 12
1945		Överfört				
		Avvägning. 2 ingenjörer				
5/5, 7-9/5		*a) avvägning, längdmätning o.d., § 46 mom. 4* ..... *dagar*	34	12,00	408 -	
11-12/5		*b) ytavvägning, § 11, mom. 1, tariff IV*				
14-19/5		*i öppen mark, medelantal* 4 *punkter pr ha* ..... *ha*	86.44	0.50	43 22	
22-26/5		*avvägda punkter* ..... *st*	950	0.03	28 50	
		i annan mark, medelantal ..... *punkter pr ha* ..... *ha*				
		avvägda punkter ..... *st*				
		c) begränsningskurva, § 11, mom. 2:				
		i öppen mark ..... *km*		2,00		
		i annan mark ..... „		5,00		479 72
		Arealuträkning, *§ 13, tariff V, medelareal* ..... *ha,* ..... *st*	825	0.07	57 75	
		ha	86.44	0.20	17 29	75 04
		Ägobeskrivning, *§ 14, ägofigurer* ..... *st*	825	0,04		33 -
		Markvärdering:				
1945 25/5		*a) uppskattning och värdering, § 46 mom. 5* ..... *dagar*	1/2	12,00	6 -	
		b) gradtabell eller kurva, § 16, mom. 1:				
		för första kilometern av avlopps längd ..... *km*			4 —	
		för övriga kilometer ..... *st*	8	1,50	12 -	
		c) uträkning därmed av värde pr ytenhet, § 16, mom. 2, värdetal „	1650	0,06	99 -	
		d) uträkning av förbättring eller försämring, § 17, ägofigurer „	825	0,12	99 -	220 -
		Längdprofil, *§ 19, längdskala 1:*				
		a) uppritning enl. tariff VI, 1) endast markyta ..... *km*	8	3,50	28 -	
		2) befintligt avlopp eller vall ..... „	2	4-	8 -	36 -
		Tvärsektioner, *§§ 21 och 22, i skala 1:100,*				
		vid uppritning av endast befintlig eller ny sektion ..... *st*	86	0.14	12 04	
		..... „				
		vid uppritning av såväl befintlig som ny sektion ..... „	47	0.25	11 75	
		..... „				
		..... „				23 79
		Antal blad med profil- och sektionsritningar ..... „	17	3,00		51 -
		Hydrografisk utredning, *§§ 23 och 48, grundbelopp*			2 —	
1945		*för vattenområdets areal* ..... km^2		0,02		
28-31/5		*dagar*	4	12,00		48 -
		Dimensionsberäkning, *§ 24*				
		a) för öppet avlopp, utan särskild beräkning ..... *km*	1.-	3,50	3 50	
		tillägg för särskild beräkning av dimensionerna ..... „	1.-	1,00	1 -	
		„ „ *våta sektionsarean vid h. v. y. 0,50 kr pr* m^2 „				
		nämligen ..... m^2 *sektion på* ..... „				
		..... „ „ „ ..... „				
		..... „ „ „ ..... „				
		..... „ „ „ ..... „				
		b) täckt ledning, 1) inre diameter intill 20 cm ..... „	4	6,00	24 -	
		2) „ „ över 20 „ ..... „	4	10,00	40 -	68 50
		Inritning å kartan av avlopp och vallar, *§ 26, grundbelopp*			1 —	
		tillägg för varje cm verkligt mått å kartan ..... *cm*	500	0,03	15 -	16 -
		Arbetsbeskrivning, *§ 27, 1:a sidan*			3 —	
		tillägg för övriga sidor ..... *st*	21	2,00	42 -	45 -
		Överföres				1469 17

1	2	3	4	5	6	7
		Överfört				1469 17
		Kostnadsberäkning, *§ 28, a) nyanläggning* ... *km*	8-	2,50	20 -	
		därjämte 25 öre pr m² av våta sektionsarean vid h. v. y.				
		nämligen ... *m² sektion på* ... „				
		b) vid förändring av befintligt avlopp ... „	1	4,00	4 -	
		därjämte 50 öre pr m² av våta sektionsarean vid h.v.y.				
		nämligen ... *m² sektion på* ... „				
		c) av kostnadsförslagets slutsumma 0,1 % (broar och vallar inberäknade) ...			106 10	130 10
		Förslag till invallning, *§ 29*				
		a) Konstruktion och dimensionering av vallar ...			6 —	
		b) Inläggning av vallkrön ... *km*		0,50		
		c) Uppritning av tvärsektioner ... *st*		0,25		
		d) Kostnadsberäkning ... *km*		3,00		
		§ 46 Förslag till pumpstation ... *dagar*		12,00		
		Förslag till bro- och trumbyggnad, *§§ 33—35 och 38*				
		Dimensionsberäkning ... *st*		8,00		
		Ritarbete ... *st*	2	5-	10 -	
		för särskilt konstruerade landfästen ... *st*		4,00		
		Kostnadsberäkning ... *st*	2		10 70	
		för särskilt konstruerade landfästen ... *st*		4,00		
		Grundförstärkning ... *m²*		0,10		
		Ritningar, antal blad ... *st*	1	3,00	3	23 70
		Införande av höjdsiffror å plankartan, *§ 39* ...	950	0,01		9 50
		Översiktskarta, *§ 41* med bladindelning m m ... dag	2			25 75
		Ersättningslängd, *§ 42, grundbelopp* ...			1 50	
		antal ersättningsbelopp ... *st*		0,25		
		Kostnadsfördelning, *§ 43, grundbelopp* ...			6 -	
		antal fastigheter ... *st*	14	0,30	4 20	
		tillägg för fastigheter i olika avdelningar ... „		0,20		10 20
		Utlåtande, *§ 45* ... *sid*	18	3,00		54 -
1945 18/6 t. 21/6		***Sammanträden o. upprättande av protokoll,*** *§ 46 mom. 1, dagar*	2	12,00		24 -
		Särskild utredning, *§ 46, mom. 2* för y.ttrande ... „		12,00		
1945 4-9/6		enl TL 10:52 med ritningar ... „	6	12,00		72 -
1945 28-31/5		***Utredning å länets lantmäterikontor rörande fastighetsgränser, jordregisternummer o. d.,*** *§ 46, mom. 15* ... *dagar*	4	12,00		48 -
		Förslag enl. § 46 mom. 15, *brunn* 3 st ... „	2	12,00	24 -	
		utlopp för täckt ledning 1 st ... „	1	12,00	12 -	
		slamficka ... „		12,00		
						36 -
		Summa kronor				1902 42
		Lösen för:				
		Kopia av plankartan, *§ 51*				
		1) 1:sta regalarket bladet ...	1		7 -	
		övriga regalark blad ... *st*	5	2,75	13 75	
		2) efter kartans skala och ägofigurernas medelareal, tariff VII,				
		skalan 1: 2000 ..., *medelareal* 0.11 *ha, ägofigurer st*	825	0 10	82 50	
		ha	86.44	0.28	24 20	
		Överföres			127 45	

1	2	3	4	5	6		7	
		Överfört			127	45		
		höjning för handkopia å ritpapper, 25 %			26	68		
		3) insättning av höjdlägestal ... *st*	950	0,02	19	–		
		inritning av kanaler och diken, grundbelopp			1	75		
		tillägg för varje cm verkligt mått å kartan, cm	500	0,05	25	–	199	88
		***Kopia av profil-, sektions-, bro- och trumritningar,** § 54,*						
		1) enligt tariff VIII, endast markyta ... *km*						
		befintligt vattendrag eller vall ... *„*	1	3,50	3	50		
		nytt avlopp eller vall ... *„*	8	6.–	48	–		
		ändring av befintligt avlopp ... *„*	1	7.–	7	–		
		2) tvärsektioner, originalritningens belopp			23	79		
		3) broar och trummor, „ „			10	–		
		4) för varje med rubrik, skalor o. d. försett blad ... *st*	17	3,00	51	–	143	29
		nedsättning för kopia å kalkerväv 25 %						
		***Kopia av annan ritning,** § 46, pumpstation,* ... *dagar*		12,00				
		brunn, rörutlopp och slamficka ... *„*	2	12,00			24	–
		***Avskrift av synehandlingarna,** § 57* ... *sid*	200	0,55			110	–
		***Översiktskarta i d:o,** § 41*	–				25	75
		Summa kronor					502	92
		Övriga förrättningskostnader.						
		Lösen av förordnandet jämte kommissionärsarvode						
		Annonskostnader ang. sammanträden			20	79		
		Inbindning av förrättningshandlingar o. ~~*upplistning av ritningar*~~ *avskrifter*			12	–	32	79
		Arvode till biträdande förrättningsmannen						
		Ersättning till gode männen enligt egna räkningar			23	50		
		Kostnader för hantlangning, materialer o. d.			999	–		
		Harlonger till rekvisingar			30	–	1052	50
		Summa kronor					1085	29
		Sammandrag.						
		Förrättningsmannens arvode					1902	42
		Lösen för kopior och avskrifter					502	92
		Övriga förrättningskostnader					1085	29
		Summa kronor					3490	63

Den som icke åtnöjes med denna räkning äger att inom tre månader från nedanstående dag klander därå anställa genom stämning till Rönnebergs, Onsjö och Harjagers *häraderätt.*

Svalöv *den* 21 juni *19* 45

C. A. Miller

Statens lantbruksingenjör.

Att sakägare erhållit en med denna lika lydande räkning betyga:

Paul Persson Helga Persson

Kronor ... *kvitteras:*

... *den* ... *19* ...

PETTERSONSKA BOKTR.EFTR.
SKARA
425486

200

Räkning

Svalöv den 21/6 1945

Heleneborgs dikningsföretag av år 1945 — Debet

till Skiftesgodemannen Paul Persson

1945				
21/6		Resa från hemmet till Svalöv och åter	2	-
		Årvode	10	-
		Kronor	12	-

Kvitteras:

Paul Persson

206.

Räkning

Svalöv den 21/6 1945

Heleneborgs dikningsföretag av år 1945 Debet

till skiftesgodemannen Helge Persson.

1945.				
21/6		Resa från hemmet till Svalöv och åter	1	50
		Arvode	10	-
		Kronor	11	50

Kvitteras:

Helge Persson

202.

Nº 13625 B

MALMÖ den 2 juni 1945

Herr Lantbr. ing. Claes-Henrik Wallér S. Förstadsg. 2 Malmö.

SKÅNSKA DAGBLADET

Anmärkningar inom 14 dagar, lämnas utan avseende.

		An annons om	ggr.	m/m	à	Kronor	öre
1945 Juni	2	Kungörelse:Syneförrättning enl. 10 kap.					
	"	vattenlagen, torrl. av marker till					
	"	Heleneborgs gård i Svalöv +10% lördf.	1	70	27	20	79

För annonskliché svaras ej mera än *sex månader.*

Kvitteras den 4/6.45

A.-B. Skånska Dagbladet

g:m [illegible]

Postgiro 24540.

I händelse av inkassoåtgärder, ackord eller konkurs, bortfaller eventuell rabatt.

229
47

DIARIE Nr 22456
K. LANTBRUKSSTYRELSEN
13 SEP. 1947

257/9 47
3/10 47

437/47

M 23-0819

KONTRAKT.

Sedan Kungl. Lantbruksstyrelsen den 18 april 1947 till

Heleneborgs dikningsföretag av år 1945 i Svalövs socken,

MALMÖHUS LÄN

beviljat dels ***statsbidrag*** med femtiotretusensexhundrasextio (53.660) kronor att utgå från ***statens avdikningsanslag*** och *dels* ***lån*** med femtiosextusenetthundrasjuttio (56.170) kronor att utgå från ***statens avdikningslånefond*** ävensom fastställt en av lantbruksingenjören C.H. Wallér vid syneförrättning år 1945 för företaget upprättad arbetsplan med därtill hörande kostnadsförslag, ha~~r~~ undertecknad....., ~~som av vederbörande~~ ensam intressent~~er~~ ~~utsatts till styrelse för troendeman~~ ~~för~~ för företaget, med Lantbruksstyrelsen avslutat följande kontrakt, varigenom ~~jag~~ vi för egen del ~~samt å vederbörande intressenters i företaget vägnar~~ åtag~~er~~ och förbind~~er~~ ~~mig~~ oss:

1:o) att utföra företaget i överensstämmelse med den fastställda arbetsplanen med de eventuella ändringar däri, varom Lantbruksstyrelsen må komma att efter framställning besluta,

att fullborda arbetet till den *1 september* 1952,

att vid företagets utförande iakttaga de föreskrifter, som av Kungl. Maj:t eller Lantbruksstyrelsen må hava meddelats,

K. Lantbruksstyrelsens formulär K 66.
11. 1945. 1200.

STATENS REPRODUKTIONSANSTALT
465845

att vid sådana betongarbeten, som kunna ifrågakomma vid företaget, giva företräde för material av inhemsk tillverkning, då icke särskilda omständigheter till annat föranleda,

att bestrida vad utöver beviljat statsbidrag kan erfordras för företagets fullbordande,

att gälda vederbörande förrättningsman tillkommande gottgörelse för besiktning och avsyning av företaget,

att, när sådant av Lantbruksstyrelsen påfordras, förete behörigen verifierade räkenskaper över de med företaget förenade utgifterna ävensom att, därest det skulle visa sig, att torrläggningskostnad, varför statsmedel beviljats, beräknats till högre belopp än den verkliga kostnaden, efter föreskrift av Lantbruksstyrelsen vidkännas motsvarande minskning av statsbidraget och lånet,

att underhålla det utförda arbetet intill dess sådan underhållsskyldighet kan varda andra i laga ordning ålagd eller vederbörande från underhållsskyldigheten befriats, samt

att vid arbetets utförande ävensom i fråga om underhållsskyldighetens fullgörande underkasta ~~mig~~ oss Lantbruksstyrelsens inseende och kontroll;

2:o) att för tjänsteman, som förordnats att verkställa besiktning eller avsyning av företaget eller inspektion av underhållsarbetet, tillhandahålla den för företaget fastställda arbetsplanen med därtill hörande handlingar och ritningar;

3:o) att i händelse avvikelse utan därtill i vederbörlig ordning erhållet tillstånd skett från den fastställda arbetsplanen, eller arbetet icke blivit fullbordat inom därför bestämd tid och Lantbruksstyrelsen ej heller medgivit anstånd med dess utförande, eller Kungl. Statskontoret skulle finna den säkerhet, som blivit ställd för till Statskontoret avgiven skuldförbindelse angående lånets återbetalning, icke vidare nöjaktig, och ny säkerhet som av Statskontoret godkännes, icke varder inom bestämd tid avlämnad, eller den bestämda annuiteten icke varder i behörig tid erlagd, låta det ankomma på Lantbruksstyrelsen att inställa vidare utbetalning av statsmedlen samt att återfordra vad därav uppburits, beträffande lånet dock endast därest icke beslut om detsammas återbetalning och fördelning blivit meddelat, att inom viss angiven tid på en gång eller efter hand inbetalas, bidragsmedlen till Lantbruksstyrelsen, och lånemedlen till Statskontoret, ävensom att å sålunda lyftade och återburna medel erlägga fem procent årlig ränta från lyftningsdagen till dess återbetalning sker;

4:o) att ifråga om tid för lyftande av statsmedlen låta gälla vad Lantbruksstyrelsen därutinnan bestämmer, och skall någon del av statsbidraget och lånet innestå i Lantbruksstyrelsen, intill dess arbetet blivit vederbörligen avsynat och av Lantbruksstyrelsen godkänt;

5:o) att vid avslutandet av detta kontrakt för förvaring i Lantbruksstyrelsens arkiv till Styrelsen överlämna ett exemplar av till ärendet hörande förslag och utredning, dock med undantag för sådana förrättningsakter, som enligt gällande bestämmelser i fråga om redovisning av akter rörande företag enligt 7 kap. vattenlagen må vid nämnda tidpunkt hava överlämnats till Lantbruksstyrelsen, ävensom att, innan sista delen av statsmedlen lyftes, till Lantbruksstyrelsen överlämna fullständig beskrivning jämte ritning över sådan avvikelse från den fastställda planen, vartill vederbörligt tillstånd må hava meddelats;

6:o) att bestrida eller gottgöra kostnader, som i följd av erhållna statsbidrag och lån kunna föranledas för Lantbruksstyrelsen eller Statskontoret;

7:o) att för fullgörande av detta kontrakt ävensom, därest mot kontraktet brytes, för återbäring av lyftade statsmedel jämte därå upplupen ränta, ställa säkerhet, som av Lantbruksstyrelsen godkännes;

8:o) att till Statskontoret avgiva med behörig borgen eller annan säkerhet försedd skuldförbindelse angående lånets återbetalning; samt

9:o) att fullgöra de övriga åtaganden, som enligt gällande bestämmelser åligga mottagare av ifrågavarande statsmedel.

Härav äro två lika lydande exemplar upprättade, av vilka vardera kontrahenten tagit ett.

Svalöf den 4 september 19 47.

Allmänna Svenska Utsädes Aktiebolaget

Att Direktör E. A. Larsén för Allmänna Svenska Utsädesaktiebolaget

i bägges vår närvaro egenhändigt undertecknat förestående kontrakt, intyga:

L. H. Ahlén — M. Brodin

Adress Malmö — Adress Svalöf

Kungl. Lantbruksstyrelsen antager detta kontrakt.

Stockholm den 13 oktober 1947.

Vederbörandes uppmärksamhet fästes å bestämmelserna i 13 kap. 17 § vattenlagen, vari stadgas att, därest det framtida underhållet försummas, Konungens Befallningshavande eller annan myndighet Konungen bestämmer äger själv bota bristen på den försumliges bekostnad.

1947 den 13 okt.

Upplåtelse jämlikt stadgandet i 1 §, 1 stycket, av lag om kronans förmånsrätt för avdikningslån den 14 juni 1929 (nr 164).

Företagets namn: Helenaborgs dikningsföretag av år 1945 i Svalövs socken, Malmöhus län.

Lån 56.170 kronor från statens avdikningslånefond enligt Kungl.Lantbruksstyrelsens beslut den 18 april 1947.

Lånet har beviljats för nedanstående, i utredningen angående detsamma upptagna fastigheter.

Socken och hemman	Mantal	Registernummer	Ägare
Svalövs socken			
Hökaledshus	ghs	1 1	Allmänna Svenska Utsädesaktiebolaget
Munkagårds	1/2	1 1	D:ma
Månstorp	ghs	1 1	D:ma
N. Svalöv	1/16	1 4	D:ma
S. Svalöv	7/64	2 1	D:ma
D:o	1/8	4 3	D:ma
D:o	5/64	5 7	D:ma
D:o	3/32	6 1	D:ma
D:o	1/8	7 1	D:ma
D:o	1/8	10 1	D:ma
D:o	1/8	11	D:ma

Stockholm den 13 oktober 1947.

På Kungl.Lantbruksstyrelsens vägnar

Martin Hägglund.

18/4 47

Förteckning över lånsökanden tillhöriga fastigheter, Svalövs socken.

Hökaledshus	1 1 v ghs	;	Allmänna Svenska Utsädesaktiebolaget
Munkagårda	1 1 v ½ mtl.	;	Dets.
Månstorp	1 1 v ghs	;	Dets.
N. Svalöv	1 1 v 1/16 mtl.	;	Dets.
S. Svalöv	2 4 v 7/64 "	;	Dets.
D:o	4 1 v 1/8 "	;	Dets.
D:o	5 3 v 5/64 "	;	Dets.
	6 7 v 3/32 "	;	Dets.
	7 1 v 1/8 "	;	Dets.
	10 1 v 1/8 "	;	Dets.
	11 1 v 1/8 "	;	Dets.

Malmö i juni 1945.

C.H.Wallér

Statens lantbruksingenjör.

Godkänt 13/10 47

229/47

DIARIE Nr 22457
K. LANTBRUKSSTYRELSEN
13 SEP. 1947

RAPPORT

över verkställd avsyning av torrläggningsföretag enligt rekvisition av företagets styrelse.

Företagets namn: Heleneborgs dikningsföretag av år 1945 i Svalövs socken, Malmöhus län.

Planen fastställd den 18 april 1947.

Statsbidrag från statens avdikningsanslag 53660 kr.

Lån från statens avdikningslånefond 56170 kr.

Kontrakt om arbetets utförande antaget den

Fastställd arbetstid till den 1 september 1952.

Arbetsstyrelsens ordförande: Direktör E.A. Larsén, Svalöv.

Avsyningen verkställdes av undertecknad den 5 september 1947. Företaget befanns därvid vara utfört i överensstämmelse med fastställd arbetsplan och tillstyrkes till godkännande.

De verkliga kostnaderna hava blivit högre än de beräknade.

Malmö den 11 september 1947.

C.H.Wallér

Statens lantbruksingenjör.