Blad I
Planritning.

Förslag
till
dikningsföretaget "Häljarp-Tofta av år 1945"
i Tofta socken, Malmöhus län.

Upprättat vid syneförrättning år 1945 av

C. H. Nelle

Statens lantbruksingenjör.

Genom Kungl. Lantbrukssstyrelsens beslut denna dag fastställd till efterrättelse vid arbetets utförande.

Stockholm den 10 maj 1947
På Kungl. Lantbrukssstyrelsens vägnar
Albert Smitterberg

till Asmundtorp

Från Tofta hus

Tofta Häljarp

Från Häljarp

Till Tågerup

Häljarps gård

Till Saxtorp och Hävlinge

Från Landskrona och Häljarp

Saxtorpsån

Skala 1:4000

100 50 0 100 200 300 m.

M

3.0823

Fixp. = +7,56 m

Fixp. = +12,88 m

Fixp. = +3,43 m

Ny 749 Malmöhus 3:dje

KTR. Nr 001

M 2.0823/1

Ny 749 Malmöhus 3:dje

Blad 2.

Dikningsföretaget "Häljarp-Tofta av år 1945".

Profil- och sektionsritningar.

Genom Kungl. Lantbruksstyrelsens beslut denna dag fastställd till efterrättelse vid arbetets utförande.

Stockholm den 10 maj 1947
På Kungl. Lantbruksstyrelsens vägnar
Albert Smitte

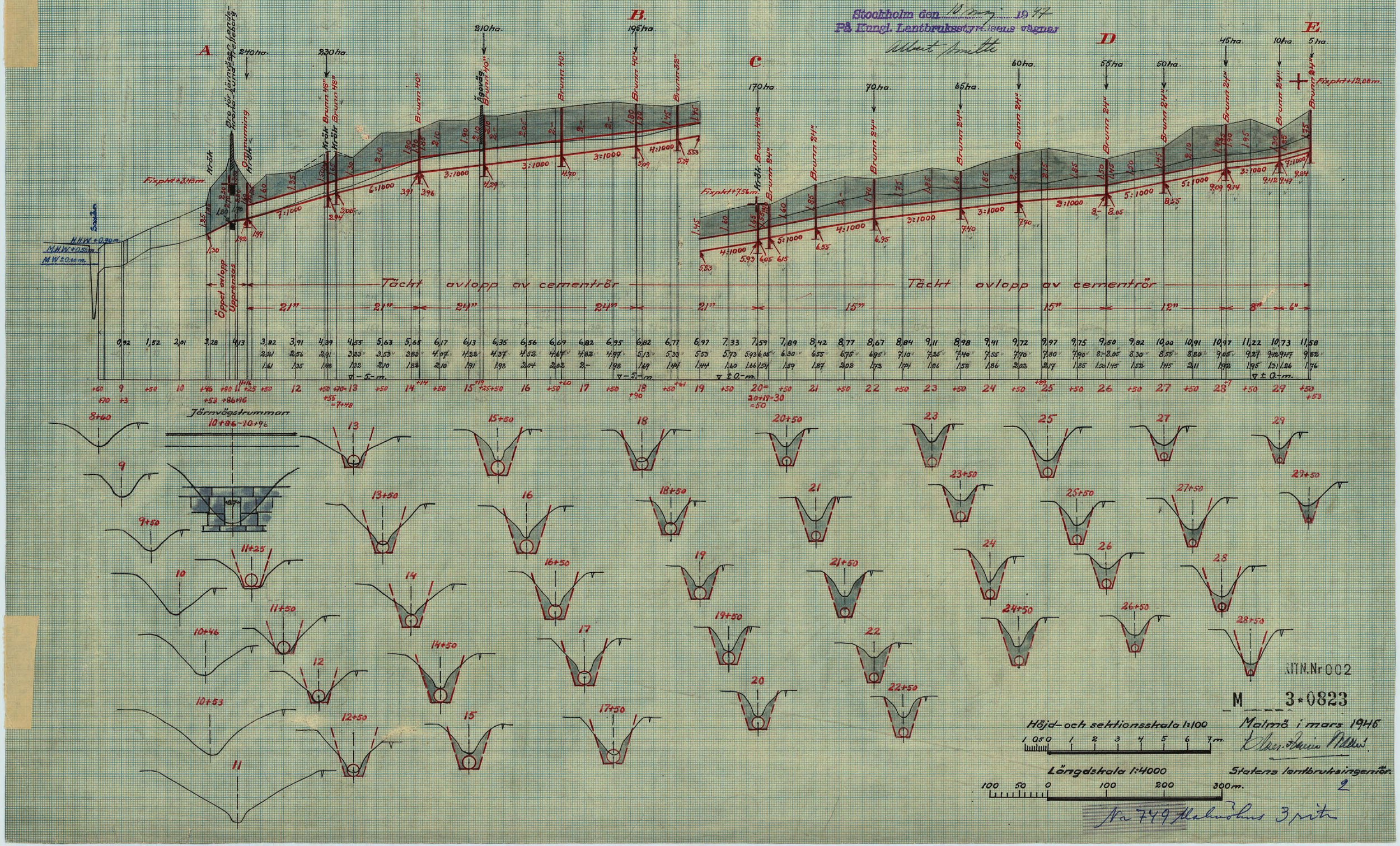

RITN. Nr 002

M 3*0823

Malmö i mars 1946

Statens lantbruksingenjör.

2

Nr 749 Malmöhus 3 rit.

Blad 3.

Profil- och sektionsritningar m.m.

Dikningsföretaget "Häljarp-Tofta av år 1945"

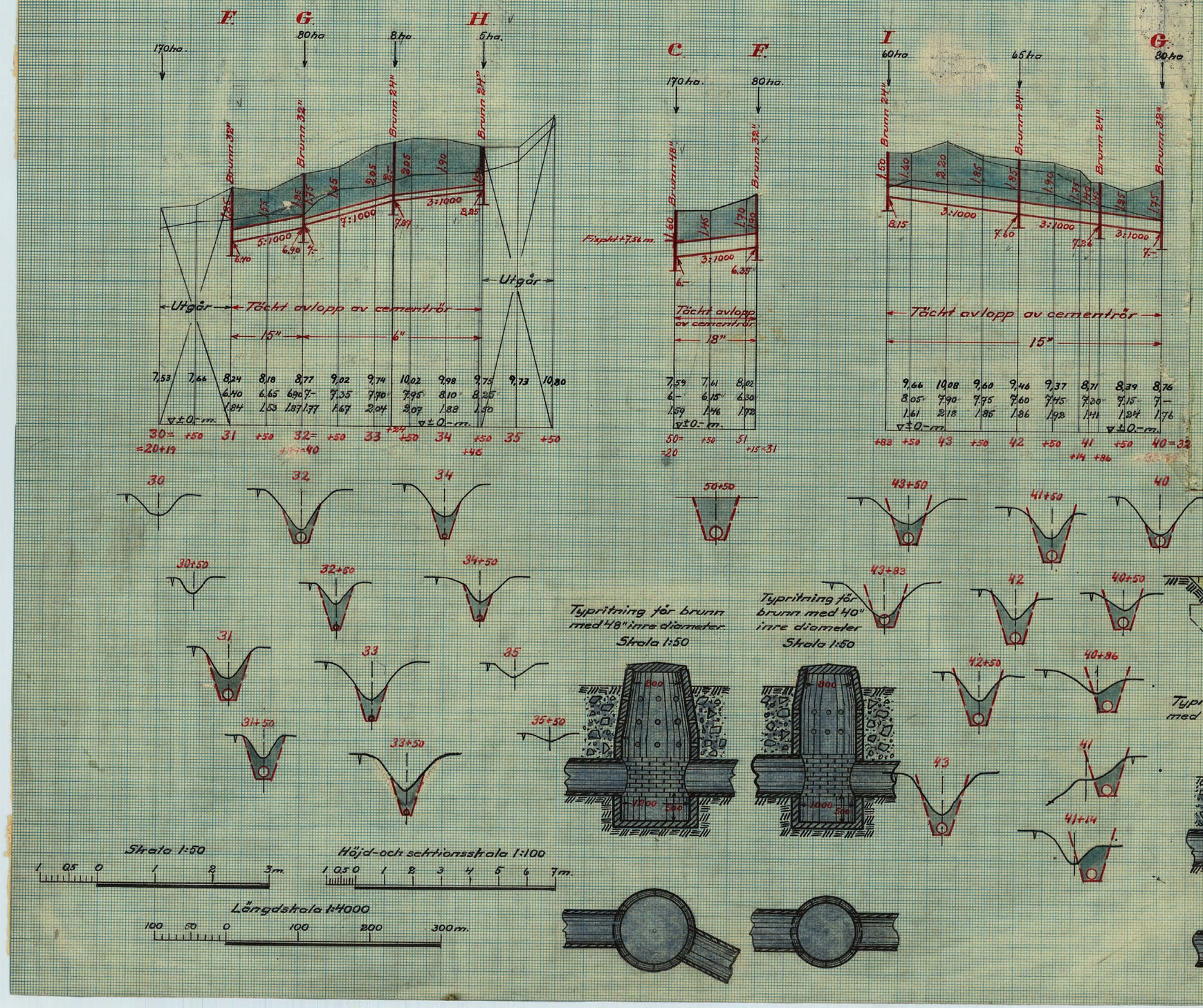

Genom Kungl. Lantbruksstyrelsens beslut denna dag fastställd till efterrättelse vid arbetets utförande.

Stockholm den 10 maj 1947
På Kungl. Lantbruksstyrelsens vägnar
Albert Smitte

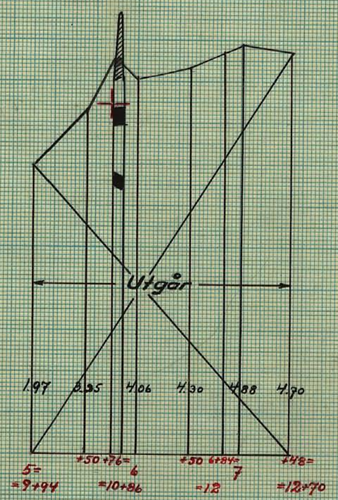

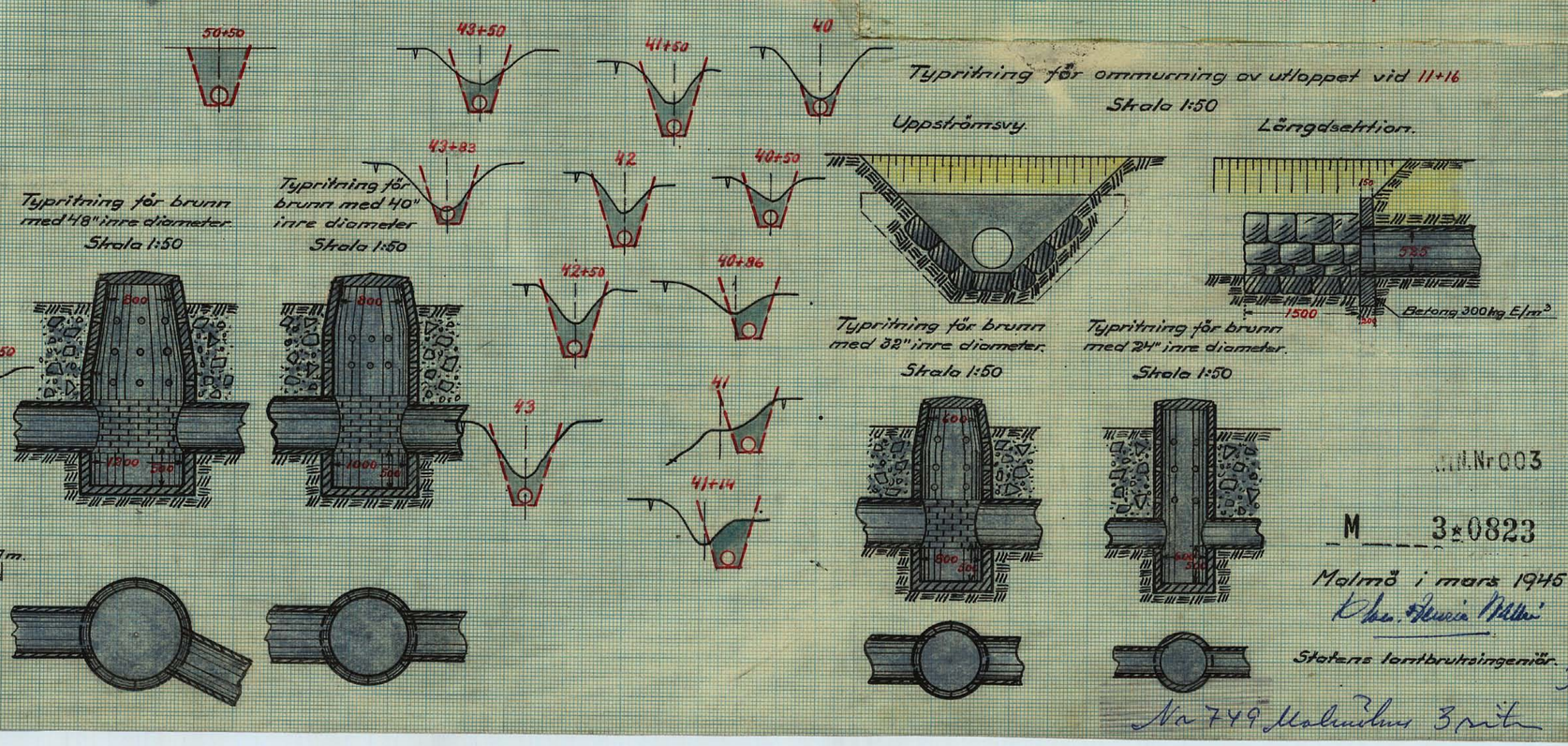

Nr 003

M 3×0823

Malmö i mars 1945

Statens lantbruksingeniör.

3

Nr 749 Malmöhus 3 rit

M 3*0823

Handlingar

till

dikningsföretaget

"Häljarp-Tofta av år 1945"

i Tofta socken,

Malmöhus län.

Upprättade vid syneförrättning

år 1945.

ARK. N:r 14748
K. LANTBRUKSSTYRELSEN
1 JUN. 1946

Handlingar

till

dikningsföretaget

"Häljarp-Tofta av år 1945 "

i Tofta socken,

Malmöhus län.

Upprättade vid syneförrättning

år 1945.

Innehåller 83 sidor.

Härtill hör 3 st. ritningar.

Översiktskarta.

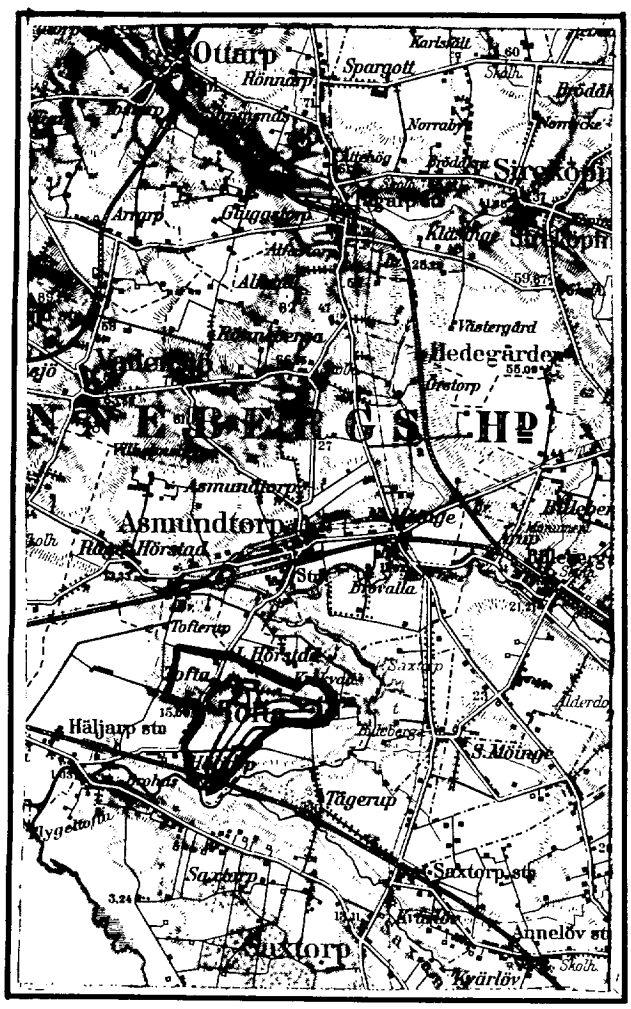

Skala 1:100000.

Protokoll, fört vid sammanträden under syneförrättning enl. 10 kap. vattenlagen angående torrläggning av marker till Häljarp och Tofta i Tofta socken, Malmöhus län.

År 1945 den 6 mars inställde sig undertecknad, statens lantbruksingeniör och förrättningsman, samt skiftesgodemännen Robert Pettersson och Karl Isaksson, båda i Häljarp, hos godsägaren Sten Fromell, Häljarps gård, för att jämlikt Länsstyrelsens förordnande (bil. 1) företaga syneförrättning enl. 10 kap. vattenlagen angående torrläggning av marker till Häljarp och Tofta i Tofta socken, Malmöhus län. Kungörelse angående förrättningen, som den 12 februari 1945 översänts till pastorsämbetet i Tofta församling, hade anslagits i Tofta kyrka söndagen den 18 februari 1945 (bil. 2). Kungörelsen hade även varit införd i Skånska Dagbladet tisdagen den 14 februari 1945. En avskrift av kungörelsen hade jämlikt bestämmelserna i 10 kap. 41 § vattenlagen översänts till Länsstyrelsen. Till kände sakägare hade förrättningsmannen den 15 februari 1945 översänt underrättelser om förrättningen. Förteckning hade upprättats över avsända kungörelser, kallelser och underrättelser (bil. 3).

Följande sakägare hade sillstädeskommit. Sökanden till förrättningen.

√ Godsägaren Sten Fromell, Häljarps gård, äg. 3/16 mtl. Häljarp 3', 3/16 mtl. Häljarp 4',

3/16 mtl. Häljarp 5', 3/8 mtl. Häljarp 9', 3/4 mtl. Häljarp 13' och 3/4 mtl. Häljarp 14' (lgf. 28/5 1941).

Övriga sakägare och ombud:

~~Lantbr. Teodor Alsson, Tofta, arr. hälften av prästlönehemmanet 5/16 mtl. Tofta 9²~~ ej

Lantbr. Otto Tykesson, Tofta; äg. 3/16 mtl. Tofta 2' (lgf. 30/11 1935). ✓

Lantbr. Torsten Nilsson, Tofta; arr. del av den Tofta kyrka sillhöriga fastigheten 2/3 mtl. Tofta 8'. ✓

Lantbr. Nils Nilsson, Tofta; arr. del av den Tofta kyrka sillhöriga fastigheten 2/3 mtl. Tofta 8'. ✓

Lantbr. Nils M. Jönsson, Tofta; arr. kronoegendomen 7/16 mtl. Tofta 11'. ✓

~~Husägaren Johan Karlsson, arr. i andra hand av Nils M. Jönsson en mindre del av 7/16 mtl. Tofta 11' samt arrenderande avst. Tofta 9⁷.~~ ej

~~Lantbr. Arne Tykesson, Tofta; arr. hälften av prästlönehemmanet 5/16 mtl. Tofta 9².~~

~~Husägaren Jöns Petter Jönsson, Tofta; brukande en mindre del av prästlönehemmanet 5/16 mtl. Tofta 9², som han i andra hand arrenderar av Arne Tykesson.~~

ej ~~Snickaren Ola Christensson, Tofta; äg. avst. Tofta 97.~~

ej ~~Husägaren Agnar Ahlgren, Tofta; äg. avst. Tofta 23~~

√ Domänintendenten kapten Elof Hagberth, Klinta; förande salan för kronoegendomen 7/16 mtl. Tofta 11 genom arrendatorn Nils M. Jönsson (bil. 4).

√ Asmundtorps och Tofta församlingars pastorat, förande salan för prästlönehemmanet 5/16 mtl. Tofta 92, genom kyrkovärden Nils Jespersson (bil. 6).

√ Tofta församling, förande salan för den Tofta kyrka sinhöriga fastigheten 2/3 mtl. Tofta 8, genom kyrkovärden Nils Jespersson (bil. 7).

Statens Järnvägar genom ingeniören Erik Hög (bil. 5).

√ Boställsnämndsordföranden Albert Bengtsson i Barsebäckshamn, konsistoricombud och ombud för Stiftsnämnden (bil. 8).

§ 1.

Det för förrättningsmannen utfärdade förordnandet upplästes och bilades protokollet (bil. 1).

§ 2.

Jäv emot synemännen hade ingen att anmäla. Synemännen visste sig ej heller stå i jävsförhållande till nu kände sakägare. Gode männen förklarade, att de avlagt föreskriven ed, och att de innehade uppdrag att vara skiftesgodemän.

§ 3.

Laga hinder mot förrättningens handläggande hade ingen att anmäla.

§ 4.

Förrättningsmannen framlade en plankarta över de marker, som komme att beröras av det planerade torrläggningsföretaget, samt profilritningar över de avlopp och dikessträckor, vilkas upptagande olika sakägare påyrkat vid fältundersökningarna. Vidare meddelade förrättningsmannen, att sakägarne vid de yrkanden rörande avloppsupptagande, som komme att framställas under förrättningen, hade att hänföra sig till numren på de vid förundersökningarna avvägda och på ritningarna utmärkta pålarna.

§ 5.

Förrättningsmannen överlämnade till godsägare Fromell två täckdikningsplaner över Häljarpsgården, upprättade 1888-1893 och 1926 av lantbruksingeniören Otto Nilsson, respektive jordbruksconsulenten Linder Aronsson. Täckdikningsplanerna hade Fromell vid förundersökningarna

ställt till förfogande för biträdande ingeniören Gunnar Thorén.

§ 6.

Godsägare Fromell yrkade, att dikessträckan 8+60 - 29+53 skulle uppgrävas och rörläggas.

§ 7.

Boställsnämndsordföranden Albert Bengtsson ansåg det lämpligt, att Tofta församling nu såsom sökande biträdde syneförrättningen. Församlingen borde vidare påyrka, att det planerade dikningsföretaget utsträcktes att omfatta uppgrävning och rörläggning av dikessträckorna 20 - 34 + 46 och 40 - 43 + 83.

§ 8.

Kyrkoväden Nils Jespersson biträdde Albert Bengssons förslag. Han förklarade, att Tofta församling ville som sökande biträda syneförrättningen, varefter han undertecknade särskild föreningshandling, vilken av synemännen vitsordades (bil. 9).

§ 9.

Till protokollet antecknades, att kostnaderna för hantlangning m.m. vid förundersökningarna belöpte till 100.- kr, vilka förskotterats av godsägare Fromell.

§ 10.

Meddelades, att synegången komme att försagas omedelbart efter sammanträdet.

§ 11.

Då intet ytterligare förekom, upplästes och godkändes protokollet, varefter sammanträdet avslutades med tillkännagivande att nytt sammanträde i ärendet komme att hållas hos godsägaren Fromell å Häljarps gård onsdagen den 21 mars 1945 kl. 10.

Häljarp den 6 mars 1945.

Å tjänstens vägnar:

C. H. Möller

Statens lantbruksingeniör.

Carl Isaksson Robert Pettersson

Gode Märe.

År 1945 den 21 mars inställde sig synemännen hos godsägaren Sten Fromell, Häljarps gård, för att åter handlägga synsförrättningen.

Förutom synemännen hade följande tillstädeskommit:

Godsägaren Sten Fromell, v

Lantbr. Otto Tykesson, v

~~Lantbr. Torsten Nilsson~~, ej

Lantbr. Nils Nilsson v

Lantbr. Nils M. Jönsson, v

Domänintendenten, kapten Elof Hagberth, genom arrendatorn Nils M. Jönsson. v

Asmundtorps och Tofta församlingars pastorat ge-

nom byrkoväden Nils Jespersson,
√ Statens Järnvägar genom banmästaren Knut Landqvist,
√ Boställsnämndsordföranden Albert Bengtsson i Darsebäckshamn, konsistorieombud och ombud för Stiftsnämnden.

§ 12.

Förrättningsmannen meddelade, att han enligt bestämmelserna i 10 kap. 52 § vattenlagen inhämtat yttrande från vederbörande distriktschef vid Statens Järnvägar (bil. 10-13).

§ 13.

Förrättningsmannen redogjorde för förslaget till företagets utförande samt framlade för sakägarne förslagshandlingarna och ritningarna. Handlingarna upplästes i huvudsakliga delar och bilades protokollet;

värderingslängden	bil. A,
kostnadsförslaget	bil. B,
arbetsbeskrivningen	bil. C.

§ 14.

Meddelades synemännens utlåtande, varefter kostnadsfördelningslängden (bil. Da) upplästes.

§ 15.

Redogjorde förrättningsmannen för bestämmelserna i 11 kap. 85 § vattenlagen samt meddelade, att den med utlåtandet missnöjde ägde dessamma klandra genom besvär till Löderbygdens vattendomstol.

§ 16.

Förättningsmannen redogjorde för nu gällande bestämmelser rörande bidrag och lån av statsmedel till parcelläggningsföretag.

§ 17.

Sakägarna beslöto att gemensamt ansöka om bidrag från statens avdikningsanslag. De uppdrogo åt godsägaren Sten Tronell, Hälgarps gård per Hälgarp, och vid förfall för honom åt lantbrukaren Nils M. Jönsson, Tofta nr 11,

att med förrättningsmannen träffa överenskommelse om upprättande av sådana handlingar, som erfordras för ansökan om statsbidrag;

att hos Kungl. Lantbruksstyrelsen ansöka om statsbidrag;

att, om statsbidrag beviljas, med Kungl. Lantbruksstyrelsen träffa avtal angående företagets utförande;

att uppbära och utkvittera det statsbidrag, som kan bliva beviljat;

att förvalta sakägarnas i alla de andra frågor, som avse statsbidraget.

§ 18.

Sedan sakägarna förklarat sig bereddа att omedelbart utse styrelse, valdes till ledamöter av styrelsen godsägaren Sten Tronell, ordförande och verkställande styrelseledamot, lantbrukaren Nils M. Jönsson, Tofta nr 11 och Nils Nilsson, Tofta nr 8.

Till revisorer valdes kyrkoväden Nils Jespersson Tofta nr 13 och lantbrukaren Carl Spaksson, Häljarp nr 10.

§ 19.

Förrättningsmannen meddelade, att dikningsföretagets exemplar av handlingarna och ritningarna skulle förvaras av styrelsens ordförande. De komme därför inom 30 dagar att översändas till godsägare Fromell.

§ 20.

Förrättningsmannen överlämnade till godsägare Fromell ett exemplar av arvodesräkningen för syneförrättningen. Beträffande efter dagarvode debiterad ersättning hänvisades till arvodesräkningen.

§ 21.

Förrättningsmannen utbetalade till godsägare Fromell 100:- kr, utgörande utlägg för kantlangning m. m. under förundersökningarna.

§ 22.

Förrättningsmannen återlämnade till Torsten Nilsson genom Otto Tykesson och till Nils Nilsson de säckdikningsplaner över av dem arrenderade egendomar inom fastigheten Häljarp 8', som de lånat förrättningsmannen vid synegången den 6 innevarande mars.

§ 23.

Då intet ytterligare förekom, upplästes och godkändes protokollet, varefter förrättningen förklarades avslutad och sammanträdet upplöstes.

Hälsarp den 21 mars 1945.

I tjänstens vägnar:

C. H. Waller

Statens lantbruksingenjör.

Carl Isaksson Robert Pettersson

Gode Man.

56

Ek.D. nr 682-1943.

Ink. till Lantbruksingeniörskontoret
den 10/12 1943

Bil. 1.

41
1943

R E S O L U T I O N.

Översändes till lantbruksingenjören i Malmöhus län - som förordnas att, därest laga hinder ej möter, i behörig ordning företaga den i inneliggande ansökan omförmälda förrättning; skolande bevis om detta förordnandes emottagande skyndsamt hit insändas.

Malmö i landskansliet den 8 december 1943.

På länsstyrelsens vägnar:

E. Wessman

E. Kvistberg

Erhållet 13/12 - 43.

12.

56

652 43

Till

Länsstyrelsen i Malmöhus län.

Vördsamt anhålles om förordnande för behörig förrättningsman att handlägga syneförrättning enligt 10 kap.vattenlagen för torrläggning av mina fastigheter Häljarp n:ris 13- 15 i Tofta socken, Malmöhus län. Av förrättningen torde även beröras marker tillhöriga Tofta nr 11, äg Kungl. Maj:t och Kronan, Tofta nr 6, Oskar Nilssnm, Tofta nr 8, äg Tofta kyrka samt möjligen även andra fastigheter,vilka emellertid ej kunna uppgivas förrän erforderliga undersökningarbutförts i samband med syneförrättningen.

Häljarp 1943.

Häljarpsgården per (~~Saxtorp~~ den 2 december)

Sten Tromell

Telefon Saxtorp 52.

Tofta n:r 13

Häljarp 12-15 15-17

8

Fru Malm 1948

Tillh Häljarp 1948

Bil 2.

KUNGÖRELSE ang. sammanträde för syneförrättning enl. 10 kap. vattenlagen.

Kungörelse.

Sammanträde för syneförrättning enligt 10 kap. vattenlagen rörande torrläggning av marker till Häljarp och Tofta i Tofta socken, Malmöhus län, kommer att hållas hos godsägaren Sten Fromell, Häljarps gård, tisdagen den 6 mars 1945 kl. 10, då vederbörande sakägare hava att tillstädeskomma personligen eller genom lagligen befullmäktigade ombud. Av förrättningen torde beröras dels marker tillhörande Häljarp 3 1/1, 4 1/1, 5 1/1, 9 1/1, 13 1/1, 14 1/1 och 15 1/1 samt Tofta 2 1/1, 2 1/2, 8 1/1, 9 2/7, 9 1/1 och 11 1/1 i Tofta socken, dels järnvägen mellan Häljarps och Saxtorps järnvägsstationer å bandelen Kävlinge-Landskrona.

Malmö den 12 februari 1945.

Å tjänstens vägnar:

C.H.Wallér.

Statens lantbruksingeniör.

Att förestående kungörelse anslagits för T o f t a församling söndagen den 18 februari 1945 betygar:

Pastorsämbetet i Asmundtorp och Tofta Malmöhus Län 27 FEB. 1945 adr. Asmundtorp

Anhålles, att förestående kungörelse fortast möjligt måtte anslås för T o f t a församling samt därefter, med bevis om att den anslagits, återsändas till förrättningsmannen under adress Södra Förstadsgatan 2, Malmö.

Bil. 3.

FÖRTECKNING över avsända kungörelser, kallelser och underrättelser.

Adressat.	Adress.	Datum för underrättelsens avsändande.
1.	2.	3.
Pastorsämbetet i Tofta församling /kungörelse/	Asmundtorp	12/2 1945.
Lantbrukaren Karl Isaksson /god man/	Häljarp	13/2 "
Nämndemannen Robert Pettersson /god man/	"	" "
Domänintendenten, kapten Elof Hagberth, Klinta,	Snogeröd	15/2 "
Godsägaren Sten Fromell	Häljarp	" "
Lantbrukaren Nils Jönsson, Tofta,	"	" "
" Torsten Nilsson, Tofta,	"	" "
" Nils Nilsson, "	"	" "
" Otto Tykesson, "	"	" "
" Teodor Olsson, "	"	" "
" Arne Tykesson, "	"	" "
Husägaren Johan Karlsson, "	"	" "
Snickaren Ola Christensson, "	"	" "
Husägaren Jöns Petter Jönsson, "	"	" "
" Agnar Ahlgren, "	"	" "
Länsstyrelsen /avskrift av kungörelse/	Malmö	12/2 "
Stiftsnämnden / - " - /	Lund	" "
Kyrkorådet i Tofta församling	Asmundtorp	15/2 "
Pastoratskyrkorådet i Asmundtorps och Tofta församlingars pastorat	Asmundtorp	" "
Distriktschefen vid Statens Järnvägar	Malmö	" "

Malmö den 15 februari 1945.

C.H.Wallér.

Statens lantbruksingeniör.

DOMÄNINTENDENTEN

MALMÖHUS LÄN
Inkl. den 17/2 1945
Kr. 165.
Bil. 4.

Avskrift.

Till

Länsstyrelsen,

Malmö.

Sammanträde för syneförrättning enl. 10 kap. vattenlagen angående torrläggning av marker till Häljarp och Tofta i Tofta socken, Malmöhus län, kommer att hållas hos godsägaren Sten Fromell, Häljarps gård, tisdagen den 6 instundande mars kl. 10. Då syneförrättningen berör dels kronoegendomen 7/16 mtl. Tofta 11^1, dels prästlönehemmanet 5/16 mt. Tofta 9^2 och dels den Tofta kyrka tillhöriga fastigheten 2/3 mtl. Tofta 8^1, får jag härmed jämlikt bestämmelserna i 10 kap. 41 § vattenlagen översända en avskrift av kungörelsen angående syneförrättningen.

Malmö den 12 februari 1945.

I tjänsten.

C.H. Wallér

Kungörelse.

Sammanträde för syneförrättning enligt 10 kap. vattenlagen rörande torrläggning av marker till Häljarp och Tofta i Tofta socken, Malmöhus län, kommer att hållas hos godsägaren Sten Fromell, Häljarps gård, tisdagen den 6 mars 1945 kl. 10, då vederbörande sakägare hava att tillstädeskomma personligen eller genom lagligen befullmäktigade ombud. Av förrättningen torde beröras dels marker tillhörande Häljarp 3^1, 4^1, 5^1, 9^1, 13^1, 14^1 och 15^1 samt Tofta 2^1, 2^2, 8^1, 9^2, 9^7 och 11^1 i Tofta socken, dels järnvägen mellan Häljarps och Saxtorps järnvägsstationer å bandelen Kävlinge-Landskrona.

Malmö den 12 februari 1945.

Å tjänstens vägnar:

C.H. Wallér

Statens lantbruksingeniör.

Vidimeras

ex officio:

C.H. Wallér

Vidimeras och

Allm.d. 10/315.

16.

Översändes till herr domänintendenten i länet. Malmö i landskontoret den 15 februari 1945.

På tjänstens vägnar:

Ernst Lundblad

DOMÄNINTENDENTEN
MALMÖHUS LÄN
Nr. 142.

Översändes till arrendatorn av kronoegendomen 7/16 mantal Tofta nr 11 i Tofta socken av Malmöhus län, Nils Mikael Jönsson, vilken härmed förordnas att å Kronans vägnar närvara vid ifrågavarande sammanträde.

Klinta den 1 mars 1945.

Elof Hagberth.
Domänintendent.

Ing. E. Höög 17.

Bil. 5.

STATENS JÄRNVÄGAR

_____ DISTRIKTET

Distriktssekreteraren
och ombudsmannen

D.-nr: [illegible]

Rättegångsfullmakt

Med stöd av § 67 i Kungl. Maj:ts instruktion för Järnvägsstyrelsen med underlydande linjebefäl den 22 juni 1928, införd i Svensk Författningssamling nr 216 samma år, befullmäktigar jag härigenom innehavaren härav eller den, han i sitt ställe förordnar, att vid sammanträdet enligt vattenlagen rörande Torvläggning af marker till Hälsup at Tafta i Tafta socken

utföra och bevaka Statens järnvägars _____

talan ~~*i mål mot*~~ _____

Ombudets laga åtgärder godkännas.

Malmö den 5 3 1945

[signature]

THORSTEN REKKE

Bevittnas:

F. Selander

E. S. Theelier

S J form. nr 5
(1936)

Bil. 6. 18

Utdrag ur protokoll vid gemensam kyrkostämma med Asmundtorps och Tofta församlingar den 26 december 1944.

§ 3.

Till ombud för pastoratet vid förrättningar rörande prästlönehemmanen under 1945 omvaldes kyrkovärden Axel Persson, Ellenholm, Asmundtorp och och till suppleant kyrkovärden Nils Jesperson, Tofta, Asmundtorp.

Dag som ovan
Josef Hartler
Kyrkostämmans ordf.

Justeras:
Sture Ohlson Jöns Bengtsson

Rätt utdraget betygar ex officio:

Josef Hartler

Bil. 7. 19.

Utdrag ur protokoll hållet vid kyrkostämma med Tofta församling den 26 december 1944.

§ 12.

Till ombud för församlingen vid förrättningar rörande kyrkans hemman under år 1945 omvaldes kyrkovärden Nils Jesperson och till suppleant för honom kyrkovärden Karl Isaksson.

Dag som ovan
Josef Hartler
Kyrkostämmans ordf.

Justeras:
August Andersson Hilda Andersson

Rätt utdraget betygar ex officio:

Josef Hartler

Bil. 8

LUNDS STIFTSNÄMND

D:nr 632 S

Från statens lantbruksingenjör C.H. Wallér, Malmö,

har till stiftsnämnden inkommit meddelande att förrättning enl. 10 kap. vattenlagen angående torrläggning av marker till Häljarp och Tofta i Tofta socken

kommer att äga rum hos godsägaren Sten Fromell, Häljarps gård,

tis dagen den 6 mars 1945 klockan 10

Enligt meddelandet kommer förrättningen att beröra följande ecklesiastika fastigheter, nämligen: prästlönebostället 5/16 mtl. Tofta 9[2] och den Tofta kyrka tillhöriga egendomen 2/3 mtl. Tofta 8[1]

Det tillkommer Asmundtorps pastorat att vid förrättningen tala och svara för prästlönebostället samt Tofta församling att tala och svara för kyrkolägenheten Tofta 8[1].

Boställsnämndsordföranden Albert Bengtsson, Barsebäckshamn, eller, vid förfall för honom den han i sitt ställe sätter, har förordnats att såsom konsistorieombud och ombud för stiftsnämnden närvara vid förrättningen.

Lunds stiftsnämnd den 2 mars 1945

Enligt uppdrag:

Gerda Korlén
Gerda Korlén

C.H. Wallér.

Bil 9.

Förening

Tofta församling förenar sig med rekon-
den till den syneförrättning, som over
tonlägning av marken till Häljarp och
Tofta i Tofta socken, Malmöhus län.

Häljarp den 6 mars 1945.

Nils Jesperson

Vitsordas.

C. H. Mellin Carl Isaksson Robert Pettersson

Bil. 10

Distriktschefen,

Statens Järnvägar,

Malmö.

Angående dikningsföretaget "Häljarp-Tofta av år 1943".

Genom länsstyrelsens resolution den 8 december 1943 förordnades jag att vid syneförrättning enligt 10 kap. vattenlagen upprätta förslag till avlopp för dikningsföretaget "Häljarp-Tofta av år 1945" i Tofta socken, Malmöhus län. Förslaget har nu utarbetats och kommer att föreläggas vederbörande sakägare vid sammanträde hos godsägaren Sten Fromell, Häljarps gård, onsdagen den 21 innevarande mars kl. 10.-. Då avloppet korsar järnvägen Landskrona-Kävlinge-Lund-Trelleborg, får jag härmed jämlikt bestämmelserna i 10 kap. 52 § vattenlagen översända ett utdrag av mitt förslag till utlåtande i ärendet med anhållan om Edert yttrande. Även översänder jag i 2 ex. utdrag av de för dikningsföretaget upprättade plan- och profilritningarna.

Malmö den 9 mars 1945.

Å tjänstens vägnar:

C.H. Wallér

Statens lantbruksingeniör.

Dikningsföretaget "Häljarp-Tofta av år 1945".

Utdrag av förslag till utlåtande.

Mom. 4. Avlopp genom järnväg.

Huvudavloppet, dikessträckan A-B, korsar mellan avvägningspunkterna 10+86 och 10+96 järnvägen Landskrona-Kävlinge-Lund-Trelleborg. I korsningspunkten, vid km. 6+328 mellan Häljarps och Saxtorps järnvägsstationer, finnes nu en stentrumma med en fri öppning av i medeltal 0.70x1.20 m. Trummans botten, som utförts av kilad sten, ligger vid nerströmssidan på höjden + 1.80 m. och vid uppströmssidan på höjden + 1.70 m. - trumman ligger alltså i bakfall. Rälsen över trumman har avvägts ligga på höjden + 5.69 m. /r.ö.k./ och trummdäckets u.k. på höjden + 2.95 m. Alla höjdlägen avse höjden över rikets nollplan. I trumman finnes f.n. ovanpå stenbottnen ett slamlager om 15 à 20 cm. Trumman har utförts till det djup och med de andra dimensioner, som erfordras för ovanför liggande markers torrläggning, varför den kan bibehållas i oförändrat skick, sedan slamlagret bortrensats. Detta arbete skall utföras av dikningsföretaget.

Malmö den 9 mars 1945.

Å tjänstens vägnar:

C.H.Wallér.

Statens lantbruksingeniör.

Kopia.

Dikningsföretaget Häljarp-Tofta av år 1945.

Utdrag av planritning.

Skala 1:4000.

Bil. 12.

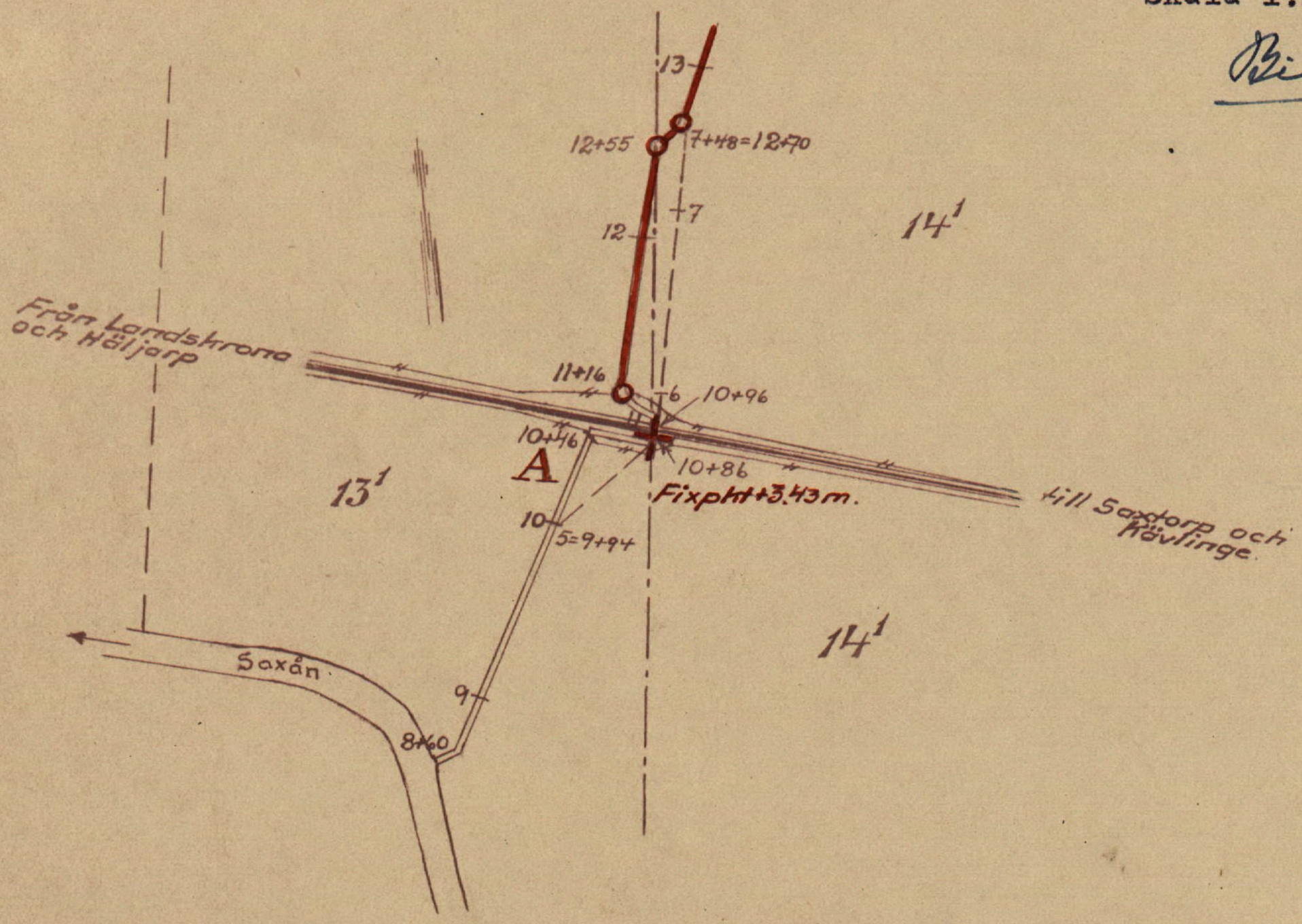

Utdrag av profilritning.

Skala för längd 1:4000.

Skala för höjd 1:100.

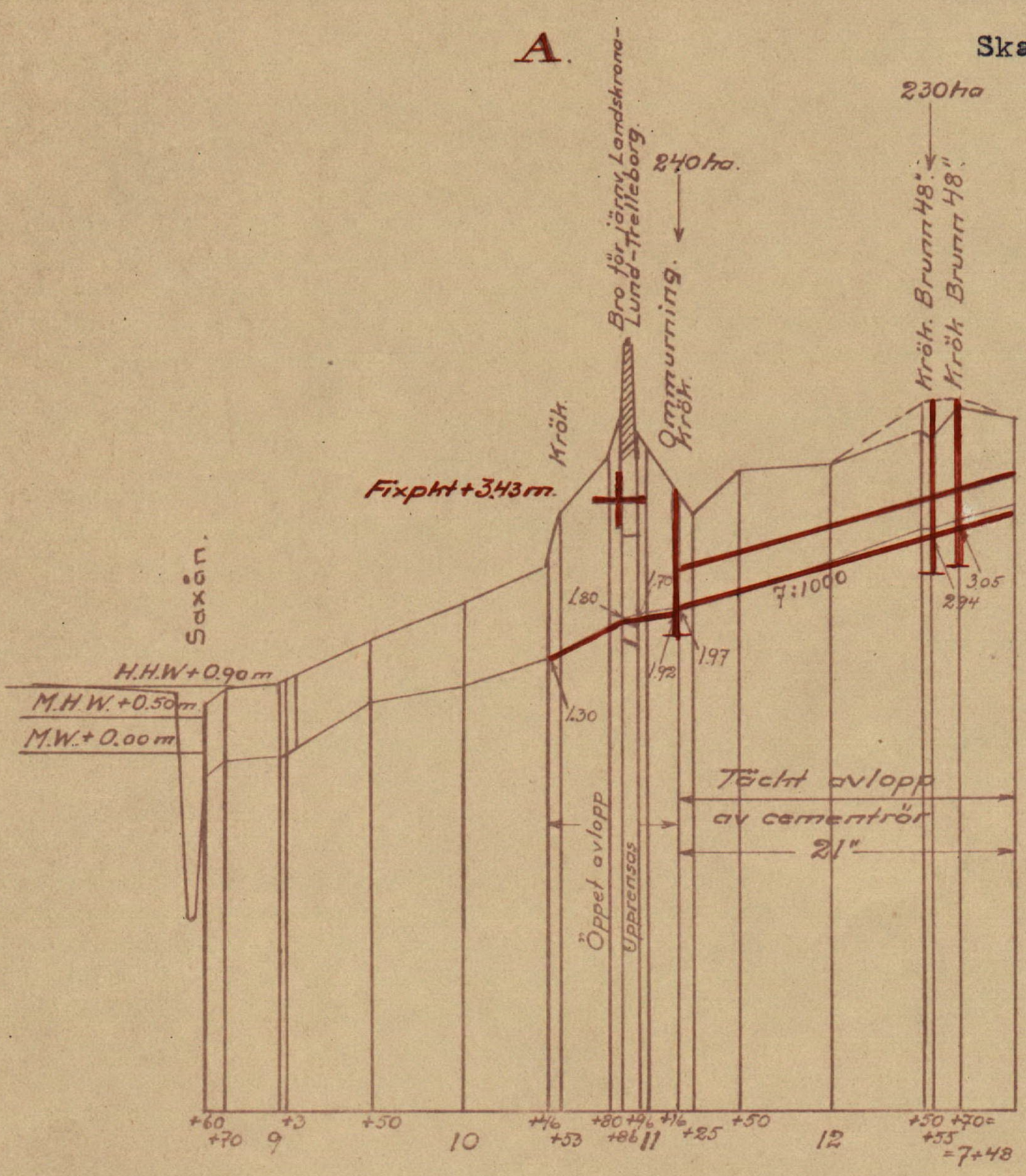

Vidimeras
ex officio:

Malmö den 9 mars 1945.

C.H.Wallér.

Statens lantbruksingeniör.

Bil. 13. 95

STATENS JÄRNVÄGAR

III DISTRIKTET
Distriktschefen

D.-nr Ds 196

Anhålles att i svarsskrivelse ovanstående diarienummer angives.

Statens lantbruksingeniör,

M a l m ö.

Ang. dikningsföretaget "Häljarp-Tofta av år 1943".

I anledning av Eder skrivelse den 9 uti innevarande månad i rubricerade ärende meddelas härmed, att från Statens Järnvägars sida intet är att erinra i anledning av det utdrag av förslag till utlåtande (Mom. 4. Avlopp genom järnväg), som åtföljde Eder åberopade skrivelse. Malmö den 19 mars 1945.

Bil. A.

Areal								Nuvarande värde			Blivande värde			Förbättringsvärde		
Åker		Äng och odlingsmark		Annan duglig mark		Impediment och högl. mark		pr har	pr ägofigur		pr har	pr ägofigur		pr har	pr ägofigur	
Har	ar	Har	ar	Har	ar	Har	ar	Kr.	Kr.	öre	Kr.	Kr.	öre	Kr.	Kr.	öre
7		8		9		10		11	12		13	14		15	16	

Värderingsläugd
och
Värdeförbeckning.

Hemmantal	Registernummer	Littera å kartan	Socken, by och hemman	Delägares namn, hemvist m. m. samt ägobeskrivning	Ägofigurens nummer	
1	2	3	4	5	6	
			Tofta s:n			
				Avdelning 1		
3/4	13		Käljarp	Sten Fromell.		
				Åker, ej båtad	1	7
				do, do	2	7
				do, do	3	7
				do, lättlera	4	7
				do, do	5	9
				do, do	6	7
				Summa		
3/4	14		Käljarp	Sten Fromell		
				Åker, lättlera	7	7
				do, do	8	9
				do, do	9	9
				do, do	10	9
				do, do	11	7
				do, do	12	7
				do, do	13	9
				do, do	14	9
				do, do	15	7
				do, do	16	5
				do, do	17	7
				do, do	18	7
				do, do	19	5
				do, do	20	5
				do, do	21	7
				do, do	22	9
				Summa		

Areal								Nuvarande värde			Blivande värde			Förbättringsvärde		
Åker		Äng och odlingsmark		Annan duglig mark		Impediment och högl. mark		pr har	pr ägofigur		pr har	pr ägofigur		pr har	pr ägofigur	
Har	ar	Har	ar	Har	ar	Har	ar	Kr.	Kr.	öre	Kr.	Kr.	öre	Kr.	Kr.	öre
7		8		9		10		11	12		13	14		15	16	
							44	—	—	—	—	—	—	—	—	—
							38	—	—	—	—	—	—	—	—	—
							07	—	—	—	—	—	—	—	—	—
	10							2200	220	—	3500	350	—	1300	130	—
	27							3100	837	—	3500	945	—	400	108	—
	30							3100	930	—	3500	1050	—	400	120	—
	67						86		1987	—		2345	—		358	—
	14							2200	308	—	3500	490	—	1300	182	—
	15							3100	465	—	3500	525	—	400	60	—
	39							3100	1209	—	3500	1365	—	400	156	—
	67							3100	2077	—	3500	2345	—	400	268	—
	64							2200	1408	—	3500	2240	—	1300	832	—
	94							2200	2068	—	3500	3290	—	1300	1222	—
	29							3100	899	—	3500	1015	—	400	116	—
	68							3100	2108	—	3500	2380	—	400	272	—
	80							2200	1760	—	3500	2800	—	1300	1040	—
	26							1700	442	—	3500	910	—	1800	468	—
	53							3100	1643	—	3500	1855	—	400	212	—
	85							2200	1870	—	3500	2975	—	1300	1105	—
	07							1700	119	—	3500	245	—	1800	126	—
1	19							1700	2023	—	3500	4165	—	1800	2142	—
1	35							2200	2970	—	3500	4725	—	1300	1755	—
	56							3100	1736	—	3500	1960	—	400	224	—
9	51								23105	—		33285	—		10180	—

Hemmanstal	Registernummer	Littera å kartan	Socken, by och hemman	Delägares namn, hemvist m. m. samt ägobeskrivning	Ägofigurens nummer	
1	2	3	4	5	6	
3/8	15 1		Käljarp	Sten Fromell		
				Åker, lättlera	23	5
				do, do	24	5
				do, do	25	7
				do, do	26	9
				do, do	27	9
				do, do	28	7
				do, do	29	5
				do, do	30	7
				do, do	31	9
				Summa		
2/3	8 1		Toffta	Toffta kyrka; arr. Torsten Nilsson		
				Åker, lättlera	88b	5
				do, do	89a	7
				do, do	90a	9
				Summa		
				Avdelning 2		
3/8	15 1		Käljarp	Sten Fromell		
				Åker, lättlera	32	5
				do, do	33	5
				do, do	34	5
				do, do	35	5
				do, do	36	5
				Summa		

Areal								Nuvarande värde			Blivande värde			Förbättringsvärde		
Åker		Äng och odlingsmark		Annan duglig mark		Impediment och högl. mark		pr har	pr ägofigur		pr har	pr ägofigur		pr har	pr ägofigur	
Har	ar	Har	ar	Har	ar	Har	ar	Kr.	Kr.	öre	Kr.	Kr.	öre	Kr.	Kr.	öre
7		8		9		10		11	12		13	14		15	16	
	61							1700	1037	-	3500	2135	-	1800	1098	-
	36							1700	612	-	3500	1260	-	1800	648	-
	74							2200	1628	-	3500	2590	-	1300	962	-
	87							3100	2697	-	3500	3045	-	400	348	-
	69							3100	2139	-	3500	2415	-	400	276	-
	67							2200	1474	-	3500	2345	-	1300	871	-
	46							1700	782	-	3500	1610	-	1800	828	-
	77							2200	1694	-	3500	2695	-	1300	1001	-
	62							3100	1922	-	3500	2170	-	400	248	-
5	79								13985	-		20265	-		6280	-
	27							2500	675		3500	945	-	1000	270	-
	18							3000	540	-	3500	630	-	500	90	-
	36							3400	1224	-	3500	1260	-	100	36	-
	81								2439	-		2835	-		396	-
	13							2500	325	-	3500	455	-	1000	130	-
	18							2500	450	-	3500	630	-	1000	180	-
	26							2500	650	-	3500	910	-	1000	260	-
	31							2500	775	-	3500	1085	-	1000	310	-
	32							2500	800	-	3500	1120	-	1000	320	-
1	20								3000	-		4200	-		1200	-

Hemmanstal	Registernummer	Littera å kartan	Socken, by och hemman	Delägares namn, hemvist m. m. samt ägobeskrivning	Ägofigurens nummer	
1	2	3	4	5	6	
3/16	31		Häljarp	Sten Fromell		
				Åker, lättlera	37	5
				do, do	38	7
				do, do	39	9
				Summa		
3/16	41		Häljarp	Sten Fromell		
				Åker, lättlera	40	9
				do, do	41	7
				do, do	42	5
				do, do	43	3 5
				Summa		
3/16	51		Häljarp	Sten Fromell		
				Åker, lättlera	44	8 5
				do, do	45	8 5
				do, do	46	5
				do, do	47	5
				do, do	48	7
				do, do	49	7
				do, do	50	1
				Summa		
3/8	91		Häljarp	Sten Fromell		
				Åker, lättlera	51	9
				do, do	52	7
				do, do	53	5
				Summa		

Areal								Nuvarande värde			Blivande värde			Förbättringsvärde		
Åker		Äng och odlingsmark		Annan duglig mark		Impediment och högl. mark		pr har	pr ägofigur		pr har	pr ägofigur		pr har	pr ägofigur	
Har	ar	Har	ar	Har	ar	Har	ar	Kr.	Kr.	öre	Kr.	Kr.	öre	Kr.	Kr.	öre
7		8		9		10		11	12		13	14		15	16	
	43							2500	1075	–	3500	1505	–	1000	430	–
	57							3000	1710	–	3500	1995	–	500	285	–
	54							3400	1836	–	3500	1890	–	100	54	–
1	54								4621	–		5390	–		769	–
	56							3400	1904	–	3500	1960	–	100	56	–
	58							3000	1740	–	3500	2030	–	500	290	–
1	04							2500	2600	–	3500	3640	–	1000	1040	–
	26							2500	650	–	3500	910	–	1000	260	–
2	44								6894	–		8540	–		1646	–
	37							2500	925	–	3500	1295	–	1000	370	–
	38							2500	950	–	3500	1330	–	1000	380	–
	78							2500	1950	–	3500	2730	–	1000	780	–
	52							2500	1300	–	3500	1820	–	1000	520	–
	12							3000	360	–	3500	420	–	500	60	–
	25							3000	750	–	3500	875	–	500	125	–
	21							3400	714	–	3500	735	–	100	21	–
2	63								6949	–		9205	–		2256	–
	21							3400	714	–	3500	735	–	100	21	–
	17							3000	510	–	3500	595	–	500	85	–
	25							2500	625	–	3500	875	–	1000	250	–
	63								1849	–		2205	–		356	–

Hemmanstal	Registernummer	Littera å kartan	Socken, by och hemman	Delägares namn, hemvist m. m. samt ägobeskrivning	Ägofigurens nummer	
1	2	3	4	5	6	
Avst.	22		Tofta	Agnar Ahlgren Åker, ej bådad	54	
				Summa		
Avst.	97		Tofta	Ola Christensson arr. Johan Karlsson Åker, ej bådad	54a	
				Summa		
5/16	92		Tofta	Prästlönehemmanet till Asmundtorps och Tofta församlingars pastorat; arr. Arne Pihlsson Åker, ej bådad	55	
				Summa		
7/16	11'		Tofta	Kungl. Maj:t och Kronan, arr. Nils M. Jönsson, brukare Johan Karlsson Åker, ej bådad	56	
				Summa		
7/16	11'		Tofta	Kungl. Maj:t och Kronan; arr. Nils M. Jönsson Åker, Littera	57	5
				do, do	58	7
				do, do	59	9
				do, do	60	9
				do, do	61	7
				do, do	62	5
				do, do	63	7
				Corrfores		

Areal								Nuvarande värde			Blivande värde			Förbättringsvärde		
Åker		Äng- och odlingsmark		Annan duglig mark		Impediment och högl. mark		pr har	pr ägofigur		pr har	pr ägofigur		pr har	pr ägofigur	
Har	ar	Har	ar	Har	ar	Har	ar	Kr.	Kr.	öre	Kr.	Kr.	öre	Kr.	Kr.	öre
7		8		9		10		11	12		13	14		15	16	
							01	—	—	—	—	—	—	—	—	—
							01	—	—	—	—	—	—	—	—	—
							03	—	—	—	—	—	—	—	—	—
							03	—	—	—	—	—	—	—	—	—
							04	—	—	—	—	—	—	—	—	—
							04	—	—	—	—	—	—	—	—	—
							04	—	—	—	—	—	—	—	—	—
	05							2200	115	-	3500	175	-	1200	60	-
	11							2700	297	-	3500	385	-	800	88	-
	41							3400	1394	-	3500	1435	-	100	41	-
	37							3400	1258	-	3500	1295	-	100	37	-
	40							2700	1080	-	3500	1400	-	800	320	-
1	21							2200	2783	-	3500	4235	-	1200	1452	-
	67							2700	1809	-	3500	2345	-	800	536	-
3	22								8736	-		11270	-		2534	-

Hemmanstal	Registernummer	Littera å kartan	Socken, by och hemman	Delägares namn, hemvist m. m. samt ägobeskrivning	Ägofigurens nummer	
1	2	3	4	5	6	
				Öreryfört		
				Åker , lättlera	64	9
				do , do	65	5
				do , do	66	7
				do , do	67	9
				do , do	68	9
				do , do	69	7
				do , do	70	5
				Summa		
				Avdelning 3		
7/16	11'		Toffta	Kungl. Maj:t och Kronan; arr. Nils M. Jönsson		
				Åker , lättlera	71 v	5
				do , do	72a v	7
				do , do	73a v	9
				Summa		
2/3	8'		Toffta	Toffta kyrka; arr. Torsten Nilsson		
				Åker , lättlera	88a	5
				do , do	87	5.5
				do , do	88c	5
				do , do	89b	7
				do , do	90b	9
				Summa		
				Avdelning 4		
7/16	11'		Toffta	Kungl. Maj:t och Kronan; arr. Nils M. Jönsson		

Areal								Nuvarande värde			Blivande värde			Förbättringsvärde		
Åker		Äng och odlingsmark		Annan duglig mark		Impediment och högl. mark		pr har	pr ägofigur		pr har	pr ägofigur		pr har	pr ägofigur	
Har	ar	Har	ar	Har	ar	Har	ar	Kr.	Kr.	öre	Kr.	Kr.	öre	Kr.	Kr.	öre
7		8		9		10		11	12		13	14		15	16	
3	22								8736	-		11270	-		2534	-
	30							3400	1020	-	3500	1050	-	100	30	-
1	14							2300	2622	-	3500	3990	-	1200	1368	-
3	10							2700	8370	-	3500	10850	-	800	2480	-
	84							3400	2856	-	3500	2940	-	100	84	-
1	08							3400	3672	-	3500	3780	-	100	108	-
	41							2700	1107	-	3500	1435	-	800	328	-
	89							2300	2047	-	3500	3115	-	1200	1068	-
10	98								30430	-		38430	-		8000	-
	38							2500	950	-	3500	1330	-	1000	380	-
	29							3000	870	-	3500	1015	-	500	145	-
	18							3400	612	-	3500	630	-	100	18	-
	85								2432	-		2975	-		543	-
	06							2500	150	-	3500	210	-	1000	60	-
	22							2500	550	-	3500	770	-	1000	220	-
	95							2500	2375	-	3500	3325	-	1000	950	-
	38							3000	1140	-	3500	1330	-	500	190	-
	32							3400	1088	-	3500	1120	-	100	32	-
1	93								5303	-		6755	-		1452	-

Hemmanstal	Registernummer	Littera å kartan	Socken, by och hemman	Delägares namn, hemvist m. m. samt ägobeskrivning	Ägofigurens nummer	
1	2	3	4	5	6	
				6		
				Åker, lättlera	726	7
				do, do	736	9
				do, do	74	7
				do, do	75	9
				do, do	76	9+
				do, do	77	7+
				do, do	78	5+
				Summa		
2/3	8'		Töfta	Töfta kyrka; arr. Nils Nilsson		
				Åker, lättlera	79	9+
				do, do	80	7+
				do, do	81	5+
				do, do	82	9
				do, do	83	7
				do, do	84	5
				do, do	85	5
				do, do	86	5
				Summa		
				Avdelning 5.		
2/3	8'		Töfta	Töfta kyrka; arr. Torsten Nilsson		
				Åker, lättlera	91	5
				do, do	92	7
				do, do	93	9
				do, do	94	9
				do, do	95	7
				Summa		

Areal								Nuvarande värde			Blivande värde			Förbättringsvärde		
Åker		Äng och odlingsmark		Annan duglig mark		Impediment och högl. mark		pr har	pr ägofigur		pr har	pr ägofigur		pr har	pr ägofigur	
Har	ar	Har	ar	Har	ar	Har	ar	Kr.	Kr.	öre	Kr.	Kr.	öre	Kr.	Kr.	öre
7		8		9		10		11	12		13	14		15	16	
	24							3000	720	-	3500	840	-	500	120	-
	32							3400	1088	-	3500	1120	-	100	32	-
	41							3000	1230	-	3500	1435	-	500	205	-
1	35							3400	4590	-	3500	4725	-	100	135	-
	26							3400	884	-	3500	910	-	100	26	-
	12							3000	360	-	3500	420	-	500	60	-
	10							2600	260	-	3500	350	-	900	90	-
2	80								9132	-		9800	-		668	-
	48							3400	1632	-	3500	1680	-	100	48	-
	32							3000	960	-	3500	1120	-	500	160	-
	34							2600	884	-	3500	1190	-	900	306	-
	53							3400	1802	-	3500	1855	-	100	53	-
	42							3000	1260	-	3500	1470	-	500	210	-
	90							2600	2340	-	3500	3150	-	900	810	-
	28							2600	728	-	3500	980	-	900	252	-
	67							2600	1742	-	3500	2345	-	900	603	-
3	94								11348	-		13790	-		2442	-
1	34							2600	3484	-	3500	4690	-	900	1206	-
	42							2800	1176	-	3500	1470	-	700	294	-
	47							3400	1598	-	3500	1645	-	100	47	-
	56							3400	1904	-	3500	1960	-	100	56	-
	46							2800	1288	-	3500	1610	-	700	322	-
3	25								9450	-		11375	-		1925	-

Hemmanstal	Registernummer	Littera å kartan	Socken, by och hemman	Delägares namn, hemvist m. m. samt ägobeskrivning	Ägofigurens nummer	
1	2	3	4	5	6	
2/3	81		Töfta	Töfta kyrka; arr. Nils Nilsson		
				Åker, lättlera	96	7
				do, do	97	9
				do, do	98	9
				do, do	99	7
				do, do	100	5
				do, do	101	9
				Summa		
3/16	21		Töfta	Otto Tykesson		
				Åker, lättlera	102	9
				do, do	103	7
				do, do	104	7
				do, do	105	9
				do, do	106	9
				do, do	107	7
				Summa		
5/16	92		Töfta	Prästbordshemmanen till Asmundtorps och Töfta församlingars pastorat; arr. Teodor Olsson		
				Åker, ej båtnad	108	
				Summa		

PETTERSONSKA BOKTR. EFTR. SKARA

Areal								Nuvarande värde			Blivande värde			Förbättringsvärde		
Åker		Äng och odlingsmark		Annan duglig mark		Impediment och högl. mark		pr har	pr ägofigur		pr har	pr ägofigur		pr har	pr ägofigur	
Har	ar	Har	ar	Har	ar	Har	ar	Kr.	Kr.	öre	Kr.	Kr.	öre	Kr.	Kr.	öre
7		8		9		10		11	12		13	14		15	16	
	13							2600	338	–	3500	455	–	900	117	–
	97							3100	3007	–	3500	3395	–	400	388	–
	89							3100	2759	–	3500	3115	–	400	356	–
	59							2600	1534	–	3500	2065	–	900	531	–
	19							2500	475	–	3500	665	–	1000	190	–
	64							3400	2176	–	3500	2240	–	100	64	–
3	41								10289	–		11935	–		1646	–
	80							3400	2720	–	3500	2800	–	100	80	–
1	72							3000	5160	–	3500	6020	–	500	860	–
1	26							3000	3780	–	3500	4410	–	500	630	–
	68							3400	2312	–	3500	2380	–	100	68	–
	62							3400	2108	–	3500	2170	–	100	62	–
	32							3000	960	–	3500	1120	–	500	160	–
5	40								17040	–		18900	–		1860	–
							29	–	–	–	–	–	–	–	–	–
							29	–	–	–	–	–	–	–	–	–

Hemmanstal	Registernummer	Littera å kartan	Socken, by och hemman	Delägares namn, hemvist m. m. samt ägobeskrivning	Ägofigurens nummer
1	2	3	4	5	6
				Sammandrag.	
			Töfta s:n.	Avdelning 1	
3/4	13		Häljarp	Sten Fromell	1-6
3/4	14		do	dens.	7-22
3/8	15		do	dens.	23-31
2/3	8		Töfta	Töftakyrka; arr. Torsten Nilsson	88 89a, 90a
				Summa för avdeln. 1	
				Avdelning 2.	
3/8	15		Häljarp	Sten Fromell	32-36
3/16	3		do	dens.	37-39
3/16	4		do	dens.	40-43
3/16	5		do	dens.	44-50
3/8	9		do	dens	51-53
avst.	2	2	Töfta	Agnar Ahlgren	54
avst.	9	7	do	Ola Christensson; arr. Johan Karlsson	54a
5/16	9	2	do	Prästlönehemman till Asmundtorps och Töfta församlingars pastorat; arr. Arne Tykesson	55
7/16	11		do	Kungl. Maj:t och Kronan; arr. Nils M. Jönsson, brukare Johan Karlsson	56
7/16	11		do	Kungl. Maj:t och Kronan; arr. Nils M. Jönsson	57-70
				Summa för avdeln. 2.	
				Avdelning 3.	
7/16	11		Töfta	Kungl. Maj:t och Kronan; arr. Nils M. Jönsson	71, 72a, 73a
2/3	8		do	Töftakyrka; arr. Torsten Nilsson	87, 88a, 88c, 89b, 90b
				Summa för avdeln. 3	

PETTERSONSKA BOKTR. EFTR.
403474

Areal								Nuvarande värde			Blivande värde			Förbättringsvärde		
Åker		Äng och odlingsmark		Annan duglig mark		Impediment och högl. mark		pr har	pr ägofigur		pr har	pr ägofigur		pr har	pr ägofigur	
Har	ar	Har	ar	Har	ar	Har	ar	Kr.	Kr.	öre	Kr.	Kr.	öre	Kr.	Kr.	öre
7		8		9		10		11	12		13	14		15	16	
	67						86		1987	–		2345	–		358	–
9	51								23105	–		33285	–		10180	–
5	79								13985	–		20265	–		6280	–
	81								2439	–		2835	–		396	–
16	78						86		41516	–		58730	–		17214	–
	20								2000	–		4200	–		1200	–
1	54								4621	–		5390	–		769	–
2	44								6894	–		8540	–		1646	–
2	63								6949	–		9205	–		2256	–
	63								1849	–		2205	–		356	–
							01	–	–	–	–	–	–	–	–	–
							03	–	–	–	–	–	–	–	–	–
							04	–	–	–	–	–	–	–	–	–
							04	–	–	–	–	–	–	–	–	–
10	98								30430	–		38430	–		8000	–
19	42						12		53743	–		67970	–		14227	–
	85								2432	–		2975	–		543	–
1	93								5303	–		6755	–		1452	–
2	78								7735	–		9730	–		1995	–

Hemmanstal	Registernummer	Littera å kartan	Socken, by och hemman	Delägares namn, hemvist m. m. samt ägobeskrivning	Ägofigurens nummer
1	2	3	4	5	6
				Avdelning 4	
7/16	11'		Tofta	Kungl. Maj:t och Kronan; arr. Nils M. Jönsson	72b, 73b 74-78
2/3	8'		Do	Toftakyrka; Nils Nilsson	79-86
				Summa för avdeln. 4	
				Avdelning 5.	
2/3	8'		Tofta	Tofta kyrka; arr. Torsten Nilsson	91-95
2/3	8'		Do	Tofta kyrka; arr. Nils Nilsson	96-101
3/16	2'		Do	Otto Tykesson	102-107
5/16	9²		Do	Prästlönehemman till Asmundtorps och Tofta församlingars pastorat; arr. Teodor Olsson	108
				Summa för avdelning 5	

Totalsammandrag

Avdelning 1
Do 2
Do 3
Do 4
Do 5
Summa

Finnsee	23045	55%
Nils M. Jönsson	9211	22
Nils Nilsson	4088	10
Torsten Nilsson	3773	9
Tykesson	1860	4
	41977	100%

PETTERSONSKA BOKTR. EFTR. SKARA

403474

Areal								Nuvarande värde			Blivande värde			Förbättringsvärde		
Åker		Äng och odlingsmark		Annan duglig mark		Impediment och högl. mark		pr har	pr ägofigur		pr har	pr ägofigur		pr har	pr ägofigur	
Har	ar	Har	ar	Har	ar	Har	ar	Kr.	Kr.	öre	Kr.	Kr.	öre	Kr.	Kr.	öre
7		8		9		10		11	12		13	14		15	16	
2	80								9132	-		9800	-		668	-
3	94								11348	-		13790	-		2442	-
6	74								20480	-		23590	-		3110	-
3	25								9450	-		11375	-		1925	-
3	41								10289	-		11935	-		1646	-
5	40								17040	-		18900	-		1860	-
							29	—	—	—	—	—	—	—	—	—
12	06						29		36779	-		42210	-		5431	-
16	78						86		41516	-		58730	-		17214	-
19	42						12		53743	-		67970	-		14227	-
2	78								7735	-		9730	-		1995	-
6	74								20480	-		23590	-		3110	-
12	06						29		36779	-		42210	-		5431	-
57	78						1 27		160253	-		202230	-		41977	-

Häljarp den 21 mars 1945.
Å tjänstens vägnar:
C. H. Wahl.
Statens Lantbruksingenjör.
Carl Isaksson Robert Pettersson
Goda män.

Hemmanstal	Registernummer	Littera å kartan	Socken, by och hemman	Delägares namn, hemvist m. m. samt ägobeskrivning	Ägofigurens nummer
1	2	3	4	5	6

HETTERSONSKA BOKTR. BETR. SKARA

403474

Ahlpup

Kostnadsförslag.

Bil. B.

Läge	Längd m.	Arbete, jordmån m. m.	Antal	à pris	Kostnad Kr.	Kostnad öre	Kostnad Kr.	Kostnad öre	Summa Kr.	Summa öre
1	2	3	4	5	6		7		8	
		Huvudavlopp.								
		Dikessträckan A-B.								
10+46 -	40	Upprensning av det								
-10+86		öppna floddiket m	40	0.50	20	-				
10+86 -	10	Upprensning av järn-								
-10+96		vägstrumman m.	10	1.50	15	-				
10+96 -	20	Upprensning av det								
-11+16		öppna floddiket m	20	0.75	15	-				
11+16 -	139	Cementrör; 21" m	139	10.-	1390	-				
-12+55		Schaktning, stämpling,								
		rörläggning, åter-								
		fyllning m	139	3.-	417	-				
12+55 -	45	Cementrör; 21" m	45	10.-	450	-				
-13		Schaktning, stämpling,								
		rörläggning, åter								
		fyllning m	45	3.-	135	-				
13-14+14	114	Cementrör; 21" m	114	10.-	1140	-				
		Schaktning, stämpling,								
		rörläggning, åter-								
		fyllning m	114	4.-	456	-				
14+14 -	186	Cementrör; 24" m	186	13.-	2418	-				
-16		Schaktning, stämpling,								
		rörläggning, åter-								
		fyllning m	186	7.-	1302	-				
16 -	190	Cementrör; 24" m	190	13.-	2470	-				
-17+90		Schaktning, stämpling,								
		rörläggning, åter-								
		fyllning m	190	6.50	1235	-	11463	-		
Tills.	744 m.									
Ommurning av rörutloppet vid										
11+16, stensättning av det öppna										
		Överföres					11463	-		

Läge	Längd m.	Arbete, jordmån m. m.	Antal	à pris	Kostnad Kr.	Kostnad öre	Kostnad Kr.	Kostnad öre	Summa Kr.	Summa öre
1	2	3	4	5	6		7		8	
		Överfört					111463	–		
arloppets		botten och slänter st	1	200.–	200	–				
Brunnar		48" med kopplingar;								
vid 12+55		och 12+70 st.	2	225	450	–				
Brunnar		40" med kopplingar;								
vid 14+14,		15+25, 16+60 och 17+90 st	4	150	600	–	1250	–		
Oförutsett		och arbetsledning								
m. m,	ca	20%					2487	–	15200	–
		Dikessträckan B-C.								
17+90–	110	Cementrör; 21" m	110	10.–	1100	–				
–19		Schaktning, stämpling,								
		förläggning, åter-								
		fyllning m	110	4.75	522	50				
19–20 =	100	Cementrör; 21" m	100	10.–	1000	–				
= 50		Schaktning, stämpling,								
		förläggning, åter-								
		fyllning m	100	5.–	500	–	3122	50		
Tills.	210	m								
Brunn	32"	med kopplingar; vid								
18+61		st.	1	90.–	90	–				
Brunn	48"	med kopplingar; vid								
20=50		st.	1	225	225	–	315	–		
Offörutsett		och arbetsledning m. m								
ca	20 %						662	50	4100	–
		Dikessträckan C-D-E								
20–21	100	Cementrör; 15" m	100	6.–	600	–				
		Schaktning stämpling,								
		förläggning, återfyllning m	100	4.50	450	–				
21–	250	Cementrör; 15" m	250	6.–	1500	–				
–23+50		Schaktning, stämpling								
Övf.	350	Överföres			2550	–			19300	–

PETTERSONSKA BOKTR.-EFTR. SKARA

Läge	Längd m.	Arbete, jordmån m. m.	Antal	à pris	Kostnad Kr.	Kostnad öre	Kostnad Kr.	Kostnad öre	Summa Kr.	Summa öre
1 N.	2	3	4	5	6		7		8	
Övf.	350	Överför			2550	-			19300	-
		rörläggning, åter-								
		fyllning m.	250	5.25	1312	50				
23+50 -	150	Cementrör; 15" m.	150	6.-	900	-				
- 25		Schaktning, stämpling,								
		rörläggning, åter-								
		fyllning m.	150	5.-	750	-				
25-26	100	Cementrör; 15" m	100	6.-	600	-				
		Schaktning, stämpling,								
		rörläggning, åter-								
		fyllning m.	100	4.50	450	-				
26-27	100	Cementrör; 12" m	100	4.75	475	-				
		Schaktning, stämpling,								
		rörläggning, åter-								
		fyllning m.	100	2.75	275	-				
27-	107	Cementrör; 12" m	107	4.75	508	25				
- 28+7		Schaktning, stämpling,								
		rörläggning, åter-								
		fyllning m.	107	3.-	321	-				
28+7-	93	Cementrör; 8" m.	93	2.75	255	75				
- 29		Schaktning, stämpling,								
		rörläggning, åter-								
		fyllning m.	93	2.-	186	-				
29-	53	Cementrör; 6" m.	53	1.75	92	75				
- 29+53		Schaktning, stämpling,								
		rörläggning, åter-								
		fyllning m.	53	1.75	92	75	8769	-		
Tills.	953 m									
Brunnar 24" med kopplingar;										
vid 20+19=30, 21, 22, 23+50,										
24+50, 26, 27, 28+7, 29										
och 29+53		st.	10	70.-			700	-		
		Överföres					9469	-	19300	-

Läge	Längd m.	Arbete, jordmån m. m.	Antal	à pris	Kostnad Kr.	Kostnad öre	Kostnad Kr.	Kostnad öre	Summa Kr.	Summa öre
1	2	3	4	5	6		7		8	
		Överfört					9469	–	19300	–
Oförutsett		och arbetsledning								
m. m.,	ca	20 %					1831	–	11300	–
		Sidoavlopp.								
		Diketesträckan C–F–G.								
20=50–	115	Cementrör; 18" m	115	7.75	891	25				
–51+15=		Schaktning, stämpling,								
=31		rörläggning, återfyllning m	115	5.–	575	–				
51+15=31–	100	Cementrör; 15" m	100	6.–	600	–				
–32=40		Schaktning, stämpling,								
		rörläggning, återfyllning m	100	3.75	375	–	2441	25		
Tills	215	m								
Rothuggning och borttagning										
av träd och buskar							25	–		
Brunnar 32" med kopplingar;										
vid 51+15=31 och 32=40 st.			2	90.–			180	–		
Oförutsett och arbetsledning m m										
ca 20 %							503	75	3150	–
		Sidoavlopp.								
		Diketesträckan G–H.								
32=40–	124	Cementrör; 6" m	124	1.75	217	–				
–33+24		Schaktning, stämpling,								
		rörläggning, återfyllning m	124	2.50	310	–				
33+24–	126	Cementrör; 6" m	126	1.75	220	50				
–34+50		Schaktning, stämpling,								
		rörläggning, återfyllning m	126	2.50	315	–	1062	50		
Tills.	250	m								
Brunnar 24" med kopplingar; vid										
33+24 och 34+50 st.			2	70.–			140	–		
		Överföres					1202	50	33750	–

PETTERSONSKA BOKTR. EFTR. SKARA

379200

Läge	Längd m.	Arbete, jordmån m. m.	Antal	à pris	Kostnad Kr.	Kostnad öre	Kostnad Kr.	Kostnad öre	Summa Kr.	Summa öre
1	2	3	4	5	6		7		8	
		Öfverför					1202	50	33750	-
		Rothuggning och borttagning av träd och buskar					25	-		
		Oförutsett och arbetsledning m. m.; ca 20 %					222	50	1450	-
		Dikessträckan G-J.								
32=40- -40+86	86	Cementrör, 15"	m	86	6.-	516	-			
		Schaktning, stämpling, rörläggning, återfyllning	m	86	3.-	258	-			
40+86- -41+14	28	Cementrör, 15"	m	28	6.-	168	-			
		Schaktning, stämpling, rörläggning, återfyllning	m	28	3.75	105	-			
41+14- -42+50	136	Cementrör, 15"	m	136	6.-	816	-			
		Schaktning, stämpling, rörläggning, återfyllning	m	136	4.25	578	-			
42+50- -43+50	100	Cementrör, 15"	m	100	6.-	600	-			
		Schaktning, stämpling, rörläggning, återfyllning	m	100	4.25	425	-			
43+50- -43+83	33	Cementrör, 15"	m	33	6.-	198	-			
		Schaktning, stämpling, rörläggning, återfyllning	m	33	2.75	90	75	3754	75	
	Tills. 383 m									
		Brunnar 24" med kopplingar; vid 40+86, 42 och 43+83	st.	3	70.-			210	-	
		Rothuggning och borttagning av buskar						20	-	
		Oförutsett och arbetsledning m. m. ca 20 %						815	25	4800 -
							Summa kostnad			40000 -

650.

Läge	Längd m.	Arbete, jordmån m. m.	Antal	à pris	Kostnad Kr.	Kostnad öre	Kostnad Kr.	Kostnad öre	Summa Kr.	Summa öre
1	2	3	4	5	6		7		8	
		Sammandrag								
		Huvudavlopp.								
744		Dikessträckan A-B					15200	–		
210		Do B-C					4100	–		
953	1907	Do C-D-E					11300	–	30.600	–
		Sidoavlopp.								
215		Dikessträckan C-F-G					3150	–		
250		Do G-H					1450	–		
383	848	Do G-I					4800	–	9400	–
Summa	2755 m.			Summa kostnad					40000	–

~~Störmare betäffande längd m. [illegible] 8/2 15 [illegible]~~

~~Rädnst 9/3 45~~

Räljarp den 21 mars 1945

Å tjänstens vägnar ~~Kontr. 9/3 45 [illegible]~~

C. H. Wallin.

Statens lantbruksingenjör

PETTERSONSKA BOKTR EFTR. SKARA

Arbetsbeskrivning. Bil. 6.

Grävningstabell.

Läge	Längd (Meter)	Djup (Meter)	Bottenbredd (Meter)	Dagbredd (Meter)	Sidolutning	Bottenhöjd och lutning		Anmärkningar
1	2	3	4	5	6	7	8	9
								Huvudavlopp.
								Diketssträckan A–B.
10+46	–	1.25				1.30		Uppresning av det öppna flodiket mellan 10+46 och 10+86.
+53	7	1.85						Förkt: bubb i brodäcket på 1. sidan av järnvägsbron vid pkt 10+86 rakt över diketets mittlinje; belägen på höjden +3.43 m.
+80	27	2.30						
+86	6	2.70				1.80		Uppresning av järnvägstrummans mellan 10+86 och 10+96.
+96	10	2.50						Uppresning av det öppna flodiket mellan 10+96 och 11+16.
11	4	2.20						
+16	16	1.60				1.92		
+16	–	1.55				1.97		21" cementrör mellan 11+16 och 14+14.
+25	9	1.25						
+50	25	1.60				7:1000		
12	50	1.35						
+50	50	1.50						
+55	5	1.30				2.94		
+70	15	1.65				7:1000 3.05		
13	30	1.30						
+50	50	2.10				6:1000		
14	50	1.80						
+14	14	1.90				3.91		
+14	–	1.85				3.96		24" cementrör mellan 14+14 och 17+90.
+50	36	2.10						
15	50	1.90				3:1000		
+19	19	2.10						
+25	6	2.20				4.29		
+50	25	2.–						
16	50	2.05						
+50	50	2.–				3:1000		
17	50	2.–						
+50	50	2.–						
Obs.	704							

Läge	Längd	Djup	Botten-bredd	Dag-bredd	Sido-lutning	Botten-höjd och lutning		Anmärkningar
	Meter							
1	2	3	4	5	6	7	8	9
Övf.	704					5.00		
17+90	40	1.80				5.09		
Sma	744	meter						
			Dikesstråkan B–b.					
17+90	–	1.80				5.09		21" cementrör mellan 17+90 och 20=50.
18	10	1.70				4:1000		
+50	50	1.45						
19	50	1.45				5.53		
+50	50	1.60				4:1000		Fixpkt: Dubb i betongplint vid gången mellan fastighetsnr. 4 och 5 ca 15' och 5 ca 8', 3m S.V om pkt. 20; belägen på höjden + 7.56m
20=50	50	1.65				5.93		
Sma	200	meter						
			Dikesstråkan b–B–b.					Fixpkt: Se ovan!
20	–	1.55				6.05		15" cementrör mellan 20 och 26.
+19	19	1.40				5:1000		
+50	31	1.60						
21	50	1.85				6.55		
+50	50	2.–				4:1000		
22	50	1.70				6.95		
+50	50	1.75				3:1000		
23	50	1.85				7.40		
+50	50	1.60				3:1000		
24	50	1.85				7.70		
+50	50	2.–				2:1000		
25	50	2.15				8.–		
+50	50	1.85				5:1000		
26	50	1.50				8.05		12" cementrör mellan 26 och 28+7.
26	–	1.45				8.55		
+50	50	1.50						
27	50	1.45						
Övf.	700							

PETERSONSKA BOKTR.EFTR. SKARA

Läge	Längd	Djup	Bottenbredd	Dagbredd	Sidolutning	Bottenhöjd och lutning		Anmärkningar
	Meter							
1	2	3	4	5	6	7	8	9
Övf.	700							
27+50	50	2.10				5:1000		
28	50	1.90						
+7	7	1.95				9.09		
+7	–	1.90				9.14		8" cementrör mellan 28+7 och 29
+50	43	1.95				3:1000		
29	50	1.30				9.42		
29	–	1.25				9.47		6" cementrör mellan 29 och 29+53. Fixpkt: Dubb i grundsten i S.V. hörnet av boningshus tillhörigt fastigheten Tofta 11; belägen på höjden +12,88 m.
+53	53	1.75				7:1000 9.84		
Sma	953	meter						

Sidoavlopp.

Dikesträckan C-F-G.

20=50	–	1.60				6.–		18" cementrör mellan 20=50 och 51+15=31.
50+50	50	1.45				3:1000		
51	50	1.70						
51+15=31	15	1.90				6.35		15" cementrör mellan 51+15=31 och 32=40.
51+15=31	–	1.85				6.40		
31+50	50	1.55				5:1000		
32=40	50	1.85				6.90		
Sma	215	meter						

Dikesträckan G-H.

32=40	–	1.75				7.–		6" cementrör mellan 32=40 och 34+50.
32+50	50	1.65				7:1000		
33	50	2.05						
+24	24	2.–				7.87		
+50	26	2.05				3:1000		
34	50	1.90						
+50	50	1.50				8.25		
Sma	250	meter						

Läge	Längd	Djup	Bottenbredd	Dagbredd	Sidolutning	Bottenhöjd och lutning		Anmärkningar
	Meter							
1	2	3	4	5	6	7	8	9
			Dikessträckan G-J.					
32=40	–	1.75				7.–		15" cementrör mellan 32=40 och 43+83.
40+50	50	1.25				3:1000		
+86	36	1.45				7.26		
41	14	1.40				3:1000		
+14	14	1.75						
+50	36	1.90						
42	50	1.85				7.60		
+50	50	1.85				3:1000		
43	50	2.20						
+50	50	1.60						
+83	33	1.50				8.15		
Sma	383	meter						

Sammandrag

Längd		Huvudavlopp.
744		Dikessträckan A-B.
210		" B-C
953	1907	" C-D-E
		Sidoavlopp.
215		Dikessträckan C-F-G.
250		" G-H
383	848	" G-J
Sma	2755 meter	

Vid arbetets utförande skola bl. a. följande bestämmelser iakttagas.

1/ Ommurningar skola utföras av betong med 300 kg. E-cement per m^3 och i enlighet med upprättade typritningar. Grunden skall ordenligt utbottnas med skärv.

426611

PETTERSONSKA BOKTR.EFTR. SKARA

2/ Stensättning till förstärkning av slänten vid rörutlopp skall grundläggas minst 0.20 m. under det öppna avloppets bottenlinje och utföras av flata eller kilade stenar, lagda i ordnade förband och fogade med cementbruk. Mindre stenar än sådana av dimensionen 0.20x x0.35x0.45 få ej användas. Stensättningen skall läggas på underlag av skärv.

3/ Sten, som ligger hindrande i vägen för rörledning, skall upptagas.

4/ Inga rör få nerläggas, förrän de blivit godkända av lantbruksingeniören eller av den, han i sitt ställe förordnar.

5/ Rörledning får ej täckas förrän den blivit godkänd av lantbruksingeniören eller av den, han i sitt ställe förordnar.

6/ Rörledning skall efter godkännande omedelbart höljas till 0.6 m. höjd, räknat från ledningens överkant.

7/ Höljning skall utföras genom påfyllning av ur rörgraven uppschaktade massor, och, om dessa ej äro tillräckliga, genom nerschaktning från sidorna.

8/ Alla ur rörgraven uppschaktade massor skola återfyllas. Överblivna massor skola läggas i en sträng över rörledningen.

9/ Fyllning skall packas väl särskilt under och på båda sidor om rörsträngen samt stötas, så att framtida sättningar i möjligaste mån förhindras.

10/ Fyllning får ej innehålla sten.

11/ Enskilda rörrännor, som utmynna intill en brunn, skola av entreprenören kostnadsfritt kopplas i brunnen.

12/ Koppling av sådana rörrännor, som utmynna på längre avstånd från

brunnar, skall, därest jordägaren därom gör framställning, utföras av entreprenören men bekostas av jordägaren.

13/ Rörrännor eller täckdiken, som korsas av nya avlopp, skola återställas i fullgott skick. Särskilt skall det därvid beaktas, att grunden under rörrännorna skall göras fast och eventuellt förstärkas genom utfyllning med groft grus eller genom underlag av trä. Entreprenören skall för kontrollanten särskilt påvisa de platser, där ledningarna korsa rörrännor.

14/ Alla brunnar skola försänkas 0.5 m, räknat från utloppsrörets underkant, samt förses med hållbart lock av armerad betong.

15/ Brunnar med 24" inre diameter skola utföras av betongrör.

16/ Brunnar med större inre diameter än 24" skola utföras av betongrör med ett mellanskift av brända brunnstegel. 32" brunnar skola avkonas till 24" och större brunnar till 32".

17/ I brunnsväggarna skola upptagas hål i tillräckligt antal, så att dagvatten obehindrat kan inrinna i brunnarna. För koppling av blivande täckdiken skola dessutom i brunnarna på lämpliga höjder inkopplas tegelrör till det antal och av de dimensioner, som framgå av den över området upprättade täckdikningsplanen.

18/ Brunnar, som ligga i krökar och gränslinjer, samt brunnar med kopplingar för sidoavlopp skola uppdragas 30 cm. över markytan. Övriga brunnar få göras täckta, om jordägaren det påfordrar och därest han själv ikläder sig de risker, som kunna uppkomma genom att brunnslocket förstöres eller vittrar sönder. Vid täckta brunnar skall avståndet mellan brunnslocket och markytan vara minst 60 cm.

19/ Alla brunnar skola grundläggas på fast underlag, förses med botten av betong samt omskolas med sten och groft grus.

20/ Bottnen skall vara igjuten i den understa brunnsringen innan denna nersättes, därest detta ej medför särskilda svårigheter vid brunnens byggande. I sådant fall skall bottnen igjutas, sedan nedersta brunnsringen färdigställts, eller ock skall brunnen sättas på underlag av 3" plank.

21/ Kopplingar i brunnarna skola vara ordentligt utförda och de kopplade rören fogade i brunnsväggen med cementbruk.

22/ Vattnet i avloppen får under den tid, då arbete pågår, uppdämmas och regleras i den omfattning, som erfordras för arbetets ändamålsenliga utförande, dock icke så att skada uppstår. Vattenytan får alltså ej uppdämmas till sådan höjd, att omgivande marker skadas, och ej heller så, att vattenbrist uppkommer nedanför uppdämningen. Efter uppdämning skall vattenytan nersänkas med försiktighet, så att skada ej uppkommer.

23/ Vederbörande lantbruksingeniör äger meddela de särskilda föreskrifter, som erfordras, om det under arbetets utförande visar sig nödvändigt att förstärka grunden för vissa dikessträckor med till dem hörande brunnar. Blivande entreprenör är skyldig att omedelbart underrätta lantbruksingeniören för den händelse grundförstärkning erfordras.

Häljarp den 21 mars 1945.

Å tjänstens vägnar:

Statens lantbruksingeniör.

Bil. D.

Utlåtande, avgivet vid syneförrättning enligt 10 kap. vattenlagen angående torrläggning av marker till Häljarp och Tofta i Tofta socken, Malmöhus län.

Mom. 1. Förordnande m.m.

Genom länsstyrelsens resolution den 8 december 1943 förordnades undertecknad, statens lantbruksingeniör och förrättningsman, att handlägga syneförrättning enligt 10 kap. vattenlagen angående torrläggning av marker till Häljarp och Tofta i Tofta socken, Malmöhus län. Laga hinder har ej anmälts mot förrättningens handläggande eller det planerade torrläggningsföretagets utförande, ej heller har sådant hinder kunnat av synemännen utrönas. Företaget, som avser "dikning", berör marker till Häljarp nr 3, 4, 5, 9, 13, 14 och 15 samt Tofta nr 2, 8, 9 och 11 i Tofta socken.

Mom. 2. Dikningsföretagets läge, omfattning, planläggning m.m.

Torrläggningsföretaget, som tillhör Saxåns nederbördsområde nr 93, ligger c:a 6 km. Ö. Landskrona, 1.6 km. Ö. Häljarps station vid järnvägen Landskrona-Kävlinge och 0.6 km. SO Tofta kyrka. På hithörande översiktskarta har dikningsområdet utmärkts med gul färg.

De marker, om vilkas torrläggning det är fråga, avvattnas nu genom mindre floddiken, vilka avleda vattnet söder ut till Saxån. Floddikena hava emellertid ej utförts till tillräckliga dimensioner, varför vissa delar av de marker, vilka för sin torrläggning äro beroende av desamma, nu besväras av vatten även vid mindre flöden. Förrättningsmannen har därför på begäran av sökanden och dem, vilka förenat sig med honom, upprättat förslag till

utförande av nya avlopp i den omfattning och med de dimensioner, som erfordras för ändamålsenlig torrläggning av de nu vattenskadade markerna. Enligt förrättningsmannens förslag, som närmare framgår av de vid denna syneförrättning upprättade förslagshandlingarna och ritningarna, skola följande avlopp och dikessträckor utföras.

Huvudavlopp.

1/ Dikessträckan A-B från avvägningspunkten 10+46 norr ut till avvägningspunkten 17+90.

Delsträckan 10+46-10+86 skall utföras som öppet avlopp genom upprensning av det nuvarande floddiket.

Delsträckan 10+86-10+96 omfattar trumman för järnvägen Landskrona - Kävlinge-Lund -Trelleborg. Trumman skall bibehållas oförändrad men upprensas och befrias från slam.

Delsträckan 10+96-11+16 skall utföras som öppet avlopp genom upprensning av det nuvarande floddiket.

Delsträckan 11+16-17+90 skall följa samma sträckning som det nuvarande floddiket och utföras som täckt avlopp av 24" och 21" cementrör. Vid avvägningspunkten 11+16 skall rörutloppet ommuras och det öppna avloppets botten och slänter förstärkas genom stensättning. Nya brunnar skola utföras vid avvägningspunkterna 12+55, 12+70, 14+14, 15+25, 16+60 och 17+90 på sätt närmare framgår av förslagshandlingar och ritningar.

2/ Dikessträckan B-C från avvägningspunkten 17+90 norr ut till avvägningspunkten 20=50 i gränsen mellan Häljarps och Tofta hemman. Det nya avloppet skall följa samma sträckning som det nuvarande floddiket och utföras som täckt avlopp av 21" cementrör. Nya brunnar skall byggas vid

avvägningspunkterna 18+61 och 20=50 på sätt närmare framgår av förslagshandlingar och ritningar.

3/ Dikessträckan C-D-E från avvägningspunkten 20=50 öster ut till avvägningspunkten 29+53. Det nya avloppet skall följa samma sträckning som det nuvarande avledningsdiket i gränsen mellan Häljarps och Tofta hemman och utföras som täckt avlopp av 15", 12", 8" och 6" cementrör. Nya brunnar skola byggas vid avvägningspunkterna 20+19=30, 21, 22, 23+50, 24+50, 26, 27, 28+7, 29 och 29+53 på sätt närmare framgår av förslagshandlingar och ritningar.

4/ Dikessträckan C-F-G från avvägningspunkten 20=50 norr ut till avvägningspunkten 32=40.

Delsträckan 20=50-51+15=31 skall upptagas i nyskärning och utföras som täckt avlopp av 18" cementrör. Ny brunn skall byggas vid avvägningspunkten 51+15=31 på sätt närmare framgår av förslagshandlingar och ritningar.

Delsträckan 51+15=31-32=40 skall följa samma sträckning som det nuvarande avledningsdiket i gränsen mellan hemmanen Tofta nr 8 och Tofta nr 11 och utföras som täckt avlopp av 15" cementrör. Ny brunn skall byggas vid avvägningspunkten 32=40 på sätt närmare framgår av förslagshandlingar och ritningar.

5/ Dikessträckan G-H från avvägningspunkten 32=40 norr ut till och genom enskilda vägen vid avvägningspunkten 34+50. Det nya avloppet skall följa samma sträckning som det nuvarande avledningsdiket i gränsen mellan hemmanen Tofta nr 8 och Tofta nr 11 och utföras som täckt avlopp av 6" cementrör. Nya brunnar skola byggas vid avvägningspunkterna 33+24 och 34+50 på sätt

närmare framgår av förslagshandlingar och ritningar.

6/ Dikessträckan G-I från avvägningspunkten 32=40 väster ut till avvägningspunkten 43+83 i gränsen mellan hemmanen Tofta nr 8 och Tofta nr 2. Det nya avloppet skall följa samma sträckning som det nuvarande avledningsdiket i gränsen mellan de båda arrendeegendomarna inom fastigheten Tofta nr 8 och utföras som täckt avlopp av 15" cementrör. Nya brunnar skola byggas vid avvägningspunkterna 40+86, 42 och 43+83 på sätt närmare framgår av förslagshandlingar och ritningar.

Synemännen vilja i detta sammanhang även framhålla, att man enligt deras åsikt ej behöver hysa några betänkligheter för de täckta dikessträckornas framtida bestånd, om de utföras av fullgoda cementrör. Genom analyser av vatten från närgränsande, likartade områden har det nämligen utrönts, att vattnet i dessa trakter ej innehåller ämnen med skadlig inverkan på betong.

Profil- och sektionsritningar hava upprättats för alla dikessträckor. Ritningarna angiva de olika dikessträckornas djup och övriga dimensioner ävensom läget för de ommurningar och brunnar, som skola utföras. Särskilda typritningar hava upprättats för ommurningar och brunnar. De olika dikessträckornas lägen på marken hava på hithörande plankarta utmärkts med röda, heldragna linjer. De platser, där ommurningar och brunnar skola utföras, hava markerats med röda ringar.

Vid bestämmande av de olika dikessträckornas dimensioner har förrättningsmannen tagit hänsyn såväl till nederbördsområdets storlek och topografi samt avrinningen från detsamma som ock till förhandenvarande fallförhållanden. Nederbördsområdet har fastställts efter rekognoseringar

i fältet och med ledning av den ekonomiska kartan över trakten. Storleken av de områden, som avvattnas till de olika dikessträckorna, framgår av profilritningarna. Den vattenmängd, som skall kunna avbördas, har beräknats med ledning av nederbördsområdets storlek och under antagande att avrinningen vid normala flöden uppgår till 1.3 liter per sekund och hektar.

Alla de marker, som enligt synemännens åsikt beredas båtnad i form av ökad alstringsförmåga, om det nu planerade dikningsföretaget kommer att utföras, hava kartlagts och avfattats på hithörande plankarta. Hela området har dessutom nivåavvägts.

Mom. 3. Broar och trummor m.m.

Allmänna vägar.

Dikningsföretaget berör ej broar eller trummor för allmänna vägar.

Enskilda vägar.

De nuvarande trummorna för enskilda vägar vid avvägningspunkterna 15+25 och 34+50 komma att rivas och borttagas vid arbetets utförande. Då de nya, vägarna korsande avloppen, skola utföras som täckta ledningar, behöva de borttagna trummorna emellertid ej ersättas. Det skall dock åligga dikningsföretaget att återställa vägbanan i fullgott skick så snart avlopp upptagits genom enskild väg.

Järnväg.

Huvudavloppet, dikessträckan A-B, korsar mellan avvägningspunkterna 10+86 och 10+96 järnvägen Landskrona-Kävlinge-Lund-Trelleborg. I korsningspunkten, vid km. 6+328 mellan Häljarps och Saxtorps järnvägsstationer, finnes nu en stentrumma med en fri öppning av i medeltal 0.70x1.20 m. Trum-

mans botten, som utförts av kilad sten, ligger vid nerströmssidan på höjden + 1.80 m. och vid uppströmssidan på höjden + 1.70 m. - trumman ligger alltså i bakfall. Rälsen över trumman har avvägts ligga på höjden + 5.69 m. /r.ö.k./ och trummdäckets u.k. på höjden + 2.95 m. Alla höjdlägen avse höjden över rikets nollplan. I trumman finnes f.n. ovanpå stenbottnen ett slamlager om 15 å 20 cm. Trumman har utförts till det djup och med de andra dimensioner, som erfordras för ovanför liggande markers torrläggning, varför den kan bibehållas i oförändrat skick, sedan slamlagret bortrensats. Detta arbete skall utföras av dikningsföretaget.

Mom. 4. Ersättningar.

För skada å växande gröda, som uppkommer vid utförandet av de täckta dikessträckorna, skall ersättning utgivas. Kan överenskommelse därom ej träffas mellan företagets styrelse och vederbörande jordägare eller arrendator, skall ersättningsbeloppet bestämmas av lantbruksingeniören i länet eller av den, han i sitt ställe förordnar.

Beträffande ersättning för sådana vid dikningsföretagets utförande möjligen uppkomna skador, som ej av synemännen förutsetts, hänvisas till bestämmelserna i 7 kap. 57 § vattenlagen.

Mom. 5. Kostnader.

Förrättningsmannen har beräknat kostnaderna för dikningsföretagets utförande till 40000.- kr. Kostnadsförslag har bilagts förrättningshandlingarna /bil. B/.

Mom. 6. Båtnadsuppskattning och kostnadsfördelning.

Överenskommelse har ej träffats angående kostnadernas fördelning, varför synemännen uppskattat den båtnad, som genom dikningsföretagets ut-

förande beredes markerna inom dikningssamfälligheten. Vid uppskattning av båtnaden hava synemännen följt föreskrifterna i 10 kap. 60 § vattenlagen och därför värderat de berörda områdena dels efter företagets genomförande, dels i nuvarande vattenskadat skick. Vid värderingen har hänsyn tagits såväl till jordens godhet samt till de nuvarande och blivande torrläggningsförhållandena som ock till i orten gängse priser å fullt torrlagd jord av förhandenvarande beskaffenhet. Skillnaden mellan blivande och nuvarande värden motsvarar de båtnadsvärden, som skola ligga till grund för kostnadernas fördelning. Resultatet av värderingen och båtnadsuppskattningen återfinnes i värderingslängden bil. A, som även utgör hävdeförteckning för de i dikningssamfälligheten ingående fastigheterna. Båtnad av annat slag än jordförbättring - höjning av alstringsförmågan - förekommer ej vid detta torrläggningsföretag.

Markerna inom dikningssamfälligheten avvattnas till skilda dikessträckor och dessutom förefinnas vissa nivåskillnader mellan samfälligheten olika delar. Förhållandena äro alltså sådana, att kostnaderna möjligen skola jämkas enligt bestämmelserna i 7 kap. 24 § vattenlagen. Samfälligheten har därför uppdelats i 5 olika avdelningar på sätt närmare framgår av värderingslängden bil. A, varefter följande beräkningar utförts.

För att avdelning 1, som omfattar ägofigurerna 1-31, 88 a, 89 a och 90 a med ett sammanlagt båtnadsvärde av 17214.- kr, skall kunna torrläggas, måste dikessträckorna A-B och B-C upptagas. Kostnaderna för avdelningens egen torrläggning hava beräknats till 19300.- /15200+4100/ kronor.

För att avdelning 2, som omfattar ägofigurerna 32-70 med ett sammanlagt båtnadsvärde av 14227.- kr, skall kunna torrläggas, måste dikessträck-

an C-D-E upptagas och dessutom arbete utföras nerströms punkten C, beräknat till 2700.- kr. Kostnaderna för avdelningens egen torrläggning hava beräknats till 14000.- /11300+2700/ kronor.

För att avdelning 3, som omfattar ägofigurerna 71, 72 a, 73 a, 87, 88 a, 88 c, 89 b och 90 b med ett sammanlagt båtnadsvärde av 1995.- kr, skall kunna torrläggas, måste dikessträckan C-F-G upptagas och dessutom visst arbete utföras nerströms punkten C, beräknat till 3000.- kr. Kostnaderna för avdelningens egen torrläggning hava beräknats till 6150.- /3150+3000/ kronor.

För att avdelning 4, som omfattar ägofigurerna 72 b, 73 b och 74-86 med ett sammanlagt båtnadsvärde av 3110.- kr, skall kunna torrläggas, måste dikessträckan G-H upptagas och dessutom visst arbete utföras nerströms punkten G, beräknat till 1550.- kr. Kostnaderna för avdelningens egen torrläggning hava beräknats till 3000.- /1450+1550/ kronor.

För att avdelning 5, som omfattar ägofigurerna 91-108 med ett sammanlagt båtnadsvärde av 5431.- kr, skall kunna torrläggas, måste dikessträckan G-I upptagas och dessutom visst arbete utföras nerströms punkten G, för vilket kostnaderna beräknats till 3000.- kr. Kostnaderna för avdelningens egen torrläggning hava beräknats till 7800.- /4800+3000/ kronor.

Fördelas kostnaderna för dikningssamfällighetens torrläggning enligt bestämmelserna i 7 kap. 23 § vattenlagen eller i direkt förhållande till båtnadsvärdena, belöper relativa kostnaden till efterstående belopp.

Båtnad.	Kostnad.	Rel. kostnad.
41977.- kr.	40000.- kr.	0.952903

Utföres varje avdelning för sig utan hjälp av annan eller andra

avdelningar, belöpa relativa kostnaderna för de olika avdelningarna till efterstående belopp.

Avdelning.	Båtnad.	Kostnad.	Rel. kostnad.
1	17214.- kr.	19300.- kr.	1.1211804
2	14227.- "	14000.- "	0.9840444
3	1995.- "	6150.- "	3.0827067
4	3110.- "	3000.- "	0.9646302
5	5431.- "	7800.- "	1.4361995

Utföres viss avdelning tillsammans med viss annan eller vissa andra avdelningar, belöpa relativa kostnaderna för de sammanförda avdelningarna till efterstående belopp.

Sammanförda avdelningar.	Båtnad.	Kostnad.	Rel. kostnad.
1-2	31441.- kr.	30600.- kr.	0.9732515
1-3	33436.- "	33750.- "	1.0093910
1-4	36546.- "	35200.- "	0.9631697
1-3+5	38867.- "	38550.- "	0.9918440
1+3	19209.- "	22450.- "	1.1687229
1+3-4	22319.- "	23900.- "	1.0708365
1+3-5	27750.- "	28700.- "	1.0342342
1+3+5	24640.- "	27250.- "	1.1059253
2-3	16222.- "	17150.- "	1.0572062
2-4	19332.- "	18600.- "	0.9621353
2-5	24763.- "	23400.- "	0.9449582
2-3+5	21653.- "	21950.- "	1.0137163
3-4	5105.- "	7600.- "	1.4887365

Sammanförda avdelningar.	Båtnad.	Kostnad.	Rel. kostnad.
3-5	10536.- kr.	12400.- kr.	1.1769172
3+5	7426.- "	10950.- "	1.4745488
4+5	8541.- "	9250.- "	1.0830113

Av förestående utredning framgår, att alla avdelningar erhålla den lägsta relativa kostnaden, om de utföras gemensamt. Kostnaderna skola alltså ej jämkas utan fördelas i direkt förhållande till båtnadsvärdena eller enligt huvudregeln i 7 kap. 23 § vattenlagen.

Kostnadsfördelningslängd har upprättats och bilagts detta utlåtande /bil. Da/. I längdens kolumn 15 angives varje fastighets andel i de beräknade kostnaderna för dikningsföretagets utförande och i kolumn 16 de procenttal, efter vilka alla verkliga kostnader för företagets utförande skola fördelas. Delägare, som ej är sökande till syneförrättningen, är enligt bestämmelserna i 7 kap. 27 § vattenlagen icke skyldig att bidraga till kostnaderna för företagets utförande med större belopp än som svarar mot värdet av den å hans egendom uppskattade båtnaden. Bestämmelsen gäller dock ej beträffande förrättningskostnader, vilka enligt 10 kap. 80 § vattenlagen skola fördelas utan begränsning av delaktigheten. Sådana omständigheter, som omförmälas i 7 kap. 25-26 och 28-29 §§ vattenlagen, föreligga ej vid detta torrläggningsföretag.

Kostnaderna för denna syneförrättning skola enligt bestämmelserna i 10 kap. 30 och 79 §§ vattenlagen omedelbart av sökandena förskjutas. Om dikningsföretaget kommer att utföras, skola förrättningskostnaderna fördelas mellan alla delägare och gäldas med de belopp, som finnas angivna i kolumn 17 av kostnadsfördelningslängden /bil. Da/.

Mom. 7. Dikningsföretagets utförande.

Av verkställda utredningar och beräkningar har det framgått, att dikningsföretaget är ekonomiskt lönande, varför synemännen tillstyrka, att det utföres. Om därför sökandena vilja begagna sig av den rätt till företagets utförande, som de erhållit genom denna syneförrättning, skall arbetet utföras i överensstämmelse med av förrättningsmannen upprättat förslag och med beaktande av de särskilda bestämmelser, som framgå av detta utlåtande. Arbetet får påbörjas så snart denna syneförrättning tagit åt sig laga kraft och skall vara färdigställt senast inom 10 år efter det syneförrättningen fastställts. Angående förlängd arbetstid hänvisas till bestämmelserna i 7 kap. 58 § vattenlagen.

Utöver vad som föreskrives i arbetsbeskrivningen /bil. C/ skall vid företagets utförande följande iakttagas:

1/ Arbetet skall utlämnas på entreprenad på de villkor, som äro för delägarna mest gynnsamma och betryggande.

2/ Arbetet skall, innan det påbörjas, anmälas till Riksförsäkringsanstalten eller till annan lämplig försäkringsanstalt. Sådan anmälan erfordras dock ej för den händelse blivande entreprenör kan anses vara sådan arbetsgivare, som själv skall ombesörja försäkring för av honom anställda arbetare.

3/ De olika dikessträckorna skola följa på marken utstakade och på plankartan närmare angivna sträckningar.

4/ Under arbetets utförande får vattnet uppdämmas, dock icke så att växande gröda eller annan egendom skadas.

5/ Alla cementrör skola vara av fullgod beskaffenhet, fria från gjut-

fel och frostskador samt fylla de fordringar på täthet, som finnas närmare angivna i Svenska Kommunal-Tekniska Föreningens normalbestämmelser för leverans och provning av betongrör. Rören skola, innan brott uppstår, vid yttre tryck kunna tåla följande belastningar per cm av rörets längd: 24" 25 kg, 21" 22 kg, 18" 19 kg, 15" 17 kg, 12" och 10" 16 kg, samt 9" och 6" 15 kg.

6/ De höjdlägen för bottenlinjerna vid olika punkter, som angivits på profilritningarna, hava uträknats i förhållande till jämförelseplan och fixpunkter. De skola gälla framför de på förslagsritningarna och i arbetsbeskrivningen /bil. C/ angivna djupsiffrorna.

7/ Fixpunkter hava utsatts till ledning vid arbetets utförande och företagets framtida underhåll. Deras lägen i plan och profil framgå närmare av förslagsritningarna och arbetsbeskrivningen /bil. C/.

8/ Fixpunkterna äro lagligen skyddade och få alltså ej övertäckas, borttagas eller på annat sätt förstöras. Om jordägare eller annan vill borttaga fixpunkt, skall han därom göra anmälan till lantbruksingeniören i länet, som därefter låter avväga annan lämplig fixpunkt. Kostnaderna för lantbruksingeniörens för detta ändamål företagna förrättning skola gäldas av dikningsföretaget.

Om dikningsföretaget kommer att understödjas med statsmedel skola de särskilda bestämmelser, som eventuellt kunna bliva föreskrivna som villkor för statsunderstödets beviljande, vara för alla delägare bindande.

Mom. 8. Dikningsföretagets avsyning.

Sedan företaget blivit utfört, skall det jämlikt bestämmelserna i

13 kap. 1 § vattenlagen avsynas av lantbruksingeniören i länet eller av den, han i sitt ställe förordnar. Arbetet skall anses vara fullbordat, då avsyningsförrättaren överlämnat bevis om godkännande eller, om företaget blivit understött med statsmedel, när Kungl. Lantbruksstyrelsen godkänt detsamma.

Mom. 9. Dikningsföretagets framtida underhåll.

Kostnaderna för de olika dikessträckornas framtida underhåll skola fördelas i förhållande till de beräknade kostnader, med vilka de olika fastigheterna skola deltaga i kostnaderna för respektive dikessträckors första utförande, eller efter de fördelningstal, som angivas i fördelningslängden bil. Db. Varje delägare kan påfordra att de dikessträckor, av vilka han är beroende för sin jords torrläggning, alltid hållas i fullgott skick. Gör någon sig skyldig till skadegörelse på de olika dikessträckorna med till dem hörande anläggningar och botar han ej efter tillsägelse omedelbart skadan, äger företagets styrelse eller ock den, som lider men av skadegörelsen, att vid vederbörande domstol föra talan mot den försumlige. Enskilda dräneringsledningar få tillkopplas de täckta avloppen endast i de brunnar, som utförts. Spillvatten får tilledas först sedan det blivit i erforderlig grad renat.

Mom. 10. Organisation m.m.

Dikningsföretaget skall handhavas av en styrelse bestående av tre ledamöter, av vilka en skall vara ordförande och verkställande ledamot. Styrelseledamöterna äro gemensamt ansvariga för sin förvaltning. Styrelsen, som väljes på allmänt sammanträde, då varje delägare får rösta i förhållande till sitt andelstal i företaget med den begränsning, som föreskrives

i 3 kap. 22 § vattenlagen, åligger:

Att ombesörja företagets utförande och kontrollera entreprenörens arbete- i den mån så finnes erforderligt med biträde av sakkunnig person.

Att tillse att de olika dikessträckorna alltid hållas i fullgott skick samt ombesörja rensnings- och underhållsarbeten.

Att i mån av behov verkställa utdebiteringar på sätt närmare stadgas i 3 kap. 20 § vattenlagen.

Att över inkomster och utgifter föra fullständiga och med verifikationer försedda räkenskaper, vilka skola avslutas per kalenderår. Sedan revisorerna granskat räkenskaperna och avgivit revisionsberättelse, skola räkenskaperna framläggas för delägarnes hörande och godkännande vid allmänt sammanträde.

Att för sistnämnda ändamål och, då så eljest kan finnas nödigt, kalla delägarne till sammanträde i den ordning, som föreskrives i 7 kap. 64 § vattenlagen.

Att vid alla sammanträden, såväl egna som allmänna, föra protokoll. Protokoll från allmänt sammanträde skall senast inom 14 dagar efter sammanträdet vara för delägarne tillgängligtpå plats, som bestämmes av styrelsen och kungöres vid sammanträdet.

Att i övrigt vidtaga alla de åtgärder, som erfordras för företagets ändamålsenliga utförande och underhåll, samt därvid beakta och följa de bestämmelser, som återfinnas i 7 kap. 62-65 §§ vattenlagen.

Till dikningsföretaget hörande handlingar och ritningar skola förvaras av styrelsens ordförande och av honom hållas tillgängliga för envar, som vill granska dem eller taga avskrifter och kopior.

Företaget skall kallas dikningsföretaget "Häljarp-Tofta av år 1945". Mål, som beröra företaget och som ej äro att hänföra till vattenmål, skola handläggas vid Rönnebergs, Onsjö och Harjagers härädsrätt.

Vattendomstolsavgift skall enligt bestämmelserna i 11 kap. 95 § vattenlagen utgå med 62.97 kr. Avgiften skall av sökandena inbetalas till Länsstyrelsen så snart denna syneförrättning fastställts. Om företaget kommer att utföras, skall avgiften fördelas mellan alla delägare med 1 krona 50 öre för tusen av förbättringsvärdet å vars och ens mark.

Mom. 11. Besvärshänvisning.

Den, som är missnöjd med åtgärd eller beslut under denna syneförrättning eller som vill föra talan mot synemännens utlåtande, äger att inom sextio dagar härefter anföra besvär vid Söderbygdens vattendomstol. Besvär skola ingivas till vattendomstolen i tre exemplar och åtföljas av de handlingar, som klaganden vill åberopa till stöd för ändringssökandet.

Mom. 12. Verställighet.

Då denna syneförrättning ej skall underställas vattendomstols prövning, kommer detta utlåtande att gå i verkställighet i den ordning, som för laga kraft ägande dom är stadgad, för så vitt icke besvär anföres mot förrättningen inom den i mom. 11 här ovan angivna tiden.

Häljarp den 21 mars 1945.

C.H.Wallér

Statens lantbruksingeniör.

Carl Isaksson Robert Pettersson

Sune Åkerö

Bil. Da.

Förbättringsvärde	Beräknad andel i kostnaden för företagets avdelningar					Delaktighet i kostnaderna för				
						Arbetets utförande m. m.		Syneförrättningen		
Kronor						Beräknad kostnad kronor	Procent av verkl. kostnad	Kr.	öre	
9	10	11	12	13	14	15	16	17		18

Kostnadsfördelningslängd.

Hemmanstal	Registernummer	Littera å kartan	Socken Hemman och jordägare	Sökande och medlikställda	Ägofigur	Markens uppskattade värde Nuvarande värde Kronor	Markens uppskattade värde Blivande värde Kronor
1	2	3	4	5	6	7	8
			Tofta s:n				
3/4	13"		Häljarp; Sten Fromell	Sölc.	1-6	1987.-	2345.-
3/4	14"		Do ; Dens.	Sölc.	7-22	23105.-	33285.-
3/8	15'		Do ; Dens.	Sölc.	23-36	16985.-	24465.-
2/3	8'		Tofta ; Tofta kyrka; an. Torsten Nilsson	Sölc.	88b, 89a, 90a, 87, 88a, 88c, 89b, 90b, 91-95	17192.-	20965.-
2/3	8'		Do ; Tofta kyrka; an. Nils Nilsson	Sölc.	79-86, 96-101	21637.-	25725.-
3/16	3'		Häljarp; Sten Fromell	Sölc.	37-39	4621.-	5390.-
3/16	4'		Do ; Dens.	Sölc.	40-43	6894.-	8540.-
3/16	5'		Do ; Dens.	Sölc.	44-50	6949.-	9205.-
3/8	9'		Do ; Dens.	Sölc.	51-53	1849.-	2205.-
7/16	11'		Tofta ; Kungl. Maj:t och Kronan; an. Nils Mårtensson		57-70, 71, 72a, 73a, 72b, 73b, 74-78	41994.-	51205.-
3/16	2'		Do ; Otto Tyrcesson		102-107	17040.-	18900.-
			Summorna			160253.-	202230.-

PETTERSONSKA BOKTRYCKERIET
MALMÖ

Förbättrings-värde	Beräknad andel i kostnaden för företagets avdelningar					Delaktighet i kostnaderna för				
						Arbetets utförande m. m.		Syneförrättningen		
Kronor						Beräknad kostnad kronor	Procent av verkl. kostnad	Kr.	öre	
9	10	11	12	13	14	15	16	17		18
358.-					✓	341.20	0.853	8.73		
10180.-					✓	9700.80	24.252	248.27		
7480.-					✓	7127.60	17.819	182.41		
3773.-						3595.20	8.988	92.00		
4088.-						3895.60	9.739	99.70		
769.-					✓	732.80	1.832	18.76		
1646.-					✓	1568.40	3.921	40.14		
2256.-					✓	2149.60	5.374	55.01		
356.-					✓	339.20	0.848	8.68		
9211.-						8777.20	21.943	224.63		✓
1860.-						1772.40	4.431	45.36		
41977.-						40000.-	100.000	1023.69		

Häljarp den 21 mars 1945.
Å tjänstens vägnar:
C. H. Wallin.
Statens Lantbruksingenjör
Carl Isaksson Robert Pettersson
Hans Ihrmalt Node Mäm. 21959.60 54.899% 548.82

Hemmanstal	Registernummer	Littera å kartan	Socken Hemman och jordägare	Sökande och meddem likställda	Ägofigur	Markens uppskattade värde	
						Nuvarande värde	Blivande värde
						Kronor	Kronor
1	2	3	4	5	6	7	8

Bil. Db.

Fördelningslängd beträffande kostnaderna för de olika dikessträckornas framtida underhåll:

Dikessträckan A-B-C.

Häljarp	13^{1}	; äg. Sten Fromell	1.768 %
D:o	14^{1}	; äg. Dens.	50.263 %
D:o	15^{1}	; äg. Dens.	35.988 %
Tofta	8^{1}	; arr. Torsten Nilsson	4.354 %
D:o	11^{1}	; arr. Nils M. Jönsson	7.627 %
		Summa	100.000 %

Dikessträckan C-D-E.

Häljarp	15^{1}	; äg. Sten Fromell	1.610 %
D:o	3^{1}	; äg. Dens.	6.485 %
D:o	4^{1}	; äg. Dens.	13.880 %
D:o	5^{1}	; äg. Dens.	19.023 %
D:o	9^{1}	; äg. Dens.	3.002 %
Tofta	11^{1}	; arr. Nils M. Jönsson	56.000 %
		Summa	100.000 %

Dikessträckan C-F-G.

Tofta	8^{1}	; arr. Torsten Nilsson	35.557 %
D:o	8^{1}	; arr. Nils Nilsson	43.092 %
D:o	11^{1}	; arr. Nils M. Jönsson	21.351 %
		Summa	100.000 %

Dikessträckan G-H.

Tofta	8^{1}	; arr. Nils Nilsson	79.000 %
D:o	11^{1}	; arr. Nils M. Jönsson	21.000 %
		Summa	100.000 %

Dikessträckan G-I.

Tofta	8^{1}	; arr. Nils Nilsson	29.015 %
D:o	8^{1}	; arr. Torsten Nilsson	34.060 %
D:o	2^{1}	; äg. Otto Tykesson	36.925 %
		Summa	100.000 %

Häljarp den 21 mars 1945.

Å tjänstens vägnar:

C.H. Wallér

C.H.Wallér

Statens lantbruksingeniör.

Carl Isaksson Robert Pettersson

Hede Nilsson

ARVODESRÄKNING

för syneförrättning enligt vattenlagen angående dikningsförstagst Häljarp-Tofta av år 1945 i Tofta *socken av* Malmöhus *län, upprättad enligt nedanstående §§ i lantbruksingenjörstaxan av den 27 juni 1930.*

År	Dato	Arbete	Antal	à kr	Kr	öre	Kr	öre
1	2	3	4	5	6		7	
		Kallelser och kungörelser, § 5, st	20	0,50			10	–
		Ägomätning: i skala 1:4000, §§ 6—10						
		a) för mätningsområdets gränser enl. tariff I,						
		1) i åker, raklinje km		1,50				
		kroklinje „	6.8	3,00	20	40		
		i annan mark, raklinje „		3,00				
		kroklinje „		6,00				
		2) för strandsträckor utefter sjö o. vattendrag med bredd över 15 m						
		i åker, raklinje km		3,00				
		kroklinje „		5,00				
		i annan mark, raklinje „		5,00				
		kroklinje „		11,00				
		3) för strandsträckor utefter mindre vattendrag, bredd 10—15 meter						
		i åker, raklinje „		1,00				
		kroklinje „		2,00				
		i annan mark, raklinje „		2,00				
		kroklinje „		5,00				
		b) för mätningsområdets olika ägoslag, ägofigurer och areal enligt tariff II						
		åker, medelareal 0.52 ha st	114	0.24	27	36		
		ha	59.05	0.78	46	06		
		äng och odlingsmark, medelareal ha st						
		ha						
		annan mark och impediment, medelareal ha st						
		ha						
		c) för vattenavlopp enl. tariff III med en medelbredd av > 15, 10—15, < 10 m						
		i åker o. d., raklinje km						
		kroklinje „						
		i annan mark, raklinje „						
		kroklinje „						
		Tillägg för mätning i skala 1:						
		d) för textning, skala o. d., 1:sta regalarket bladet	1		4	–		
		övriga regalark blad st					97	82
		Överföres					107	82

1	2	3	4	5	6		7	
1944		Överfört					107	82
		Avvägning.						
3/10 - 7/10, 9/10		a) avvägning, längdmätning o.d., § 46 mom. 4 ... dagar	6	12,00	72	–		
		b) ytavvägning, § 11, mom. 1, tariff IV						
		i öppen mark, medelantal >4 punkter pr ha ... ha	59.05	0.50	29	53		
		avvägda punkter ... st	500	0.03	15	–		
		i annan mark, medelantal ... punkter pr ha ... ha						
		avvägda punkter ... st						
		c) begränsningskurva, § 11, mom. 2:						
		i öppen mark ... km	6.8	2,00	13	60		
		i annan mark ... „		5,00			130	13
		Arealuträkning, § 13, tariff V, medelareal ... ha, ... st	114	0.07	7	98		
		ha	59.05	0.06	3	54	11	52
		Ägobeskrivning, § 14, ägofigurer ... st	114	0,04			4	56
		Markvärdering:						
1945	6/3	a) uppskattning och värdering, § 46 mom. 5 ... dagar	1/2	12,00	6	–		
		b) gradtabell eller kurva, § 16, mom. 1:						
		för första kilometern av avlopps längd ... km			4	—		
		för övriga kilometer ... st	1.8	1,50	2	70		
		c) uträkning därmed av värde pr ytenhet, § 16, mom. 2, värdetal „	214	0,06	12	84		
		d) uträkning av förbättring eller försämring, § 17, ägofigurer „	107	0,12	12	84	38	38
		Längdprofil, § 19, längdskala 1:						
		a) uppritning enl. tariff VI, 1) endast markyta ... km	0.3	3.–		90		
		2) befintligt avlopp eller vall ... „	3.1	3.50	10	85	11	75
		Tvärsektioner, §§ 21 och 22, i skala 1:100,						
		vid uppritning av endast befintlig eller ny sektion ... st	11	0.14	1	54		
		... „						
		vid uppritning av såväl befintlig som ny sektion ... „	60	0.25	15	–		
		... „						
		... „					16	54
		Antal blad med profil- och sektionsritningar ... „	2	3,00			6	–
		Hydrografisk utredning, §§ 23 och 48, grundbelopp			2	—		
1944	8/10	Rekognoscering av nederbördsområdet ~~för vattenområdets areal~~ dag ~~km²~~	1	0,02	12	–		
1944	11/10	Uppritning av karta över nederbördsområdet dag	1	12,00	12	–	26	–
		dagar ...						
		Dimensionsberäkning, § 24						
		a) för öppet avlopp, utan särskild beräkning ... km		3,50				
		tillägg för särskild beräkning av dimensionerna ... „		1,00				
		„ „ våta sektionsarean vid h. v. y. 0,50 kr pr m² „						
		nämligen ... m² sektion på ... „						
		... „ „ „ ... „						
		... „ „ „ ... „						
		... „ „ „ ... „						
		b) täckt ledning, 1) inre diameter intill 20 cm 2 dimensioner „		6,00	12	–		
		2) „ „ över 20 „ 5 dimensioner „		10,00	50	–	62	–
		Inritning å kartan av avlopp och vallar, § 26, grundbelopp			1	—		
		tillägg för varje cm verkligt mått å kartan ... cm	70	0,03	2	10	3	10
		Arbetsbeskrivning, § 27, 1:a sidan			3	—		
		tillägg för övriga sidor ... st	7	2,00	14	–	17	–
		Överföres					434	80

1	2	3	4	5	6	7
		Överfört				434 80
		Kostnadsberäkning, *§ 28, a) nyanläggning* ..... *km*		2,50		
		därjämte 25 öre pr m² av våta sektionsarean vid h. v. y.				
		nämligen ..... *m² sektion på* ..... *„*				
		b) vid förändring av befintligt avlopp ..... *„*	2.8	4,00	11 20	
		därjämte 50 öre pr m² av våta sektionsarean vid h.v.y.				
		nämligen ..... *m² sektion på* ..... *„*				
		c) av kostnadsförslagets slutsumma 0,1 % (broar och vallar inberäknade)			40 —	57 20
		Förslag till invallning, *§ 29*				
		a) Konstruktion och dimensionering av vallar			6 —	
		b) Inläggning av vallkrön ..... *km*		0,50		
		c) Uppritning av tvärsektioner ..... *st*		0,25		
		d) Kostnadsberäkning ..... *km*		3,00		
		§ 46 Förslag till pumpstation ..... *dagar*		12,00		
		Förslag till bro- och trumbyggnad, *§§ 33—35 och 38*				
		Dimensionsberäkning ..... *st*		8,00		
		Ritarbete				
		.....				
		för särskilt konstruerade landfästen ..... *st*		4,00		
		Kostnadsberäkning				
		för särskilt konstruerade landfästen ..... *st*		4,00		
		Grundförstärkning ..... *m²*		0,10		
		Ritningar, antal blad ..... *st*		3,00		
		Införande av höjdsiffror å plankartan, *§ 39*	500	0,01		5 —
		Översiktskarta, *§ 41*				4 —
		Ersättningslängd, *§ 42, grundbelopp*			1 50	
		antal ersättningsbelopp ..... *st*		0,25		
		Kostnadsfördelning, *§ 43, grundbelopp*			2 —	
		antal fastigheter ..... *st*	11	0,30	3 30	
1945 17/3		~~*tillägg för fastigheter i olika avdelningar*~~ ..... *dag* *„*	1	~~12.-~~ 0,20	12 —	17 30
		Utlåtande, *§ 45* ..... *sid*	15	3,00		45 —
1945 12/2, 6/3, 7/3, 21/3		***Sammanträden o. upprättande av protokoll,*** *§ 46 mom. 1, dagar*	2½	12,00		30 —
		Särskild utredning, *§ 46, mom. 2* ..... *„*		12,00		
		..... *„*		12,00		
1945 7-9/3		Utredning för yttrande enl. V.d. 10:52 med rit-				
		ningar ..... dagar	3	12.-		36 —
1944 12-13/10		***Utredning å länets lantmäterikontor rörande fastighetsgränser, jordregisternummer o. d.,*** *§ 46, mom. 15* ..... *dagar*	2	12,00		24 —
		Förslag enl. § 46 mom. 15, *brunn* 4 st. ..... *„*	1½	12,00	18 —	
		utlopp för täckt ledning 1 st. ..... *„*	1/2	12,00	6 —	
		slamficka ..... *„*		12,00		
1945 19-20/3		Utredning rörande fördelning av de framlida kostnaderna			24 —	48 —
		Lösen för:				
		Kopia av plankartan, *§ 51* — *Summa kronor*				695 30
		1) 1:sta regalarket bladet			7 —	
		övriga regalark blad ..... *st*				
		2) efter kartans skala och ägofigurernas medelareal, tariff VII,				
		skalan 1: 4000 ....., *medelareal* 0.52 *ha, ägofigurer st*	114	0.10	11 40	
		..... *ha*	5905	0.08	472	
		Överföres			23 12	

1	2	3	4	5	6		7	
		Överfört			23	12		
		höjning för handkopia å ritpapper, 25 %			4	03		
		3) insättning av höjdlägestal ... st	500	0,02	10	–		
		inritning av kanaler och diken, grundbelopp			1	75		
		tillägg för varje cm verkligt mått å kartan, cm	70	0,05	3	50	42	40
		Kopia av profil-, sektions-, bro- och trumritningar, § 54,						
		1) enligt tariff VIII, endast markyta ... km	0.3	2.50		75		
		befintligt vattendrag eller vall ... „	0.4	3.–	1	20		
		nytt avlopp eller vall ... „	0.1	5.–		50		
		ändring av befintligt avlopp ... „	27	6.–	16	20		
		2) tvärsektioner, originalritningens belopp			16	54		
		3) broar och trummor, „ „						
		4) för varje med rubrik, skalor o. d. försett blad ... st	2	3,00	6	–	41	19
		nedsättning för kopia å kalkerväv 25 %						
		Kopia av annan ritning, § 46, pumpstation, ... dagar		12,00				
		brunn, rörutlopp och slamficka ... „	2	12,00			24	–
		Avskrift av synehandlingarna, § 57 ... sid	85	0,55			46	75
		Översiktskarta i d:o, § 41					4	–
		Summa kronor					158	34
		Övriga förrättningskostnader.						
		Lösen av förordnandet jämte kommissionärsarvode						
		Annonskostnader ang. sammanträden			21	05		
		Inbindning av förrättningshandlingar ~~o. uppklistring av ritningar~~ och avskrifter			5	–	26	05
		Arvode till biträdande förrättningsmannen						
		Ersättning till gode männen enligt egna räkningar			44	–		
		Kostnader för hantlangning, materialer o. d.			100	–		
							144	–
		Summa kronor					170	05
		Sammandrag.						
		Förrättningsmannens arvode					695	30
		Lösen för kopior och avskrifter					158	34
		Övriga förrättningskostnader					170	05
		Summa kronor					1023	69

Den som icke åtnöjes med denna räkning äger att inom tre månader från nedanstående dag klander därå anställa genom stämning till Rönneberg, Onsjö och Harjagers häradsrätt.

Häljarp den 21 mars 1945.

C. H. Nallé

Statens lantbruksingenjör.

Att sakägare erhållit en med denna lika lydande räkning betyga:

Carl Isaksson Robert Pettersson

Kronor 1023.69 kvitteras:

Häljarp den 21 mars 1945

C. H. Nallé

PETTERSONSKA BOKTR.EFTR. SKARA 425486

Räkning

Häljarp den 21 mars 1945.

Dikningföretaget Häljarp-Tofta av år 1945. Debet till skiftesgodemannen Robert Pettersson.

1945				
6/3		Resa från hemmet till Häljarp och åter; 2 lem.	1	-
		Arvode	10	-
21/3		Ersättning lika som den 6/3	11	-
		Kronor	22	-

Robert Pettersson
Häljarp

Räkning

Häljarp den 21 mars 1945

Dikningsföretaget "Häljarp–Tofta av år 1945" Debet
till skiftesgodmannen Carl Isaksson

1945			
6/3	Resa från hemmet till Häljarp och åter; 2 km.	1	–
	Arvode	10	–
21/3	Ersättning lika som d. 6/3	11	–
	Kronor	22	—

Kvitteras
Häljarp den 21/3 1945
Carl Isaksson

83

№ 3233 * B

MALMÖ den 14 febr. 1945.

Herr Lantbr. ing. Claes - Henrik Wallér S.Förstadsgatan 2 Malmö.

SKÅNSKA DAGBLADET

		An annons om	ggr.	m/m	à	Kronor	öre
1945 Febr.	14	Kungörelse: Syneförrättning av marker till Häljarp och Tofta i Tofta socken	1	75	27	20	25
		10 st. avdrag					80
						21	05

Kvitteras den 16/3-45
A.-B. Skånska Dagbladet
g:m B. Wikander

Postgiro 24540.

I händelse av inkassoåtgärder, ackord eller konkurs, bortfaller eventuell rabatt.

Anmärkningar, ej delgivna inom 14 dagar, lämnas utan avseende.

För annonskliché svaras ej mera än *sex månader.*

23265

M 3:0823

2:a Landtbruksstyrelsens arkiv

Avskrift.

Betänkande

rörande fråga om statsunderstöd

till utförande av dikningsföretaget

"Häljarp-Tofta av år 1945"

i Tofta socken,

Malmöhus län.

Avskrift.

Genom Kungl. Lantbruksstyrelsens beslut denna dag fastställd till efterrättelse vid arbetets utförande.

Stockholm den 10 maj *19* 47.
På Kungl. Lantbruksstyrelsens vägnar

Albert Smith.

Betänkande

rörande fråga om statsunderstöd

till utförande av dikningsföretaget

"Häljarp-Tofta av år 1945"

i Tofta socken,

Malmöhus län.

Betänkande

rörande fråga om statsunderstöd till utförande av dikningsföretaget "Häljarp-Tofta av år 1945" i Tofta socken, Malmöhus län.

Belägenhet. Dikningsområdet, som med gul färgbeteckning utmärkts på en syneförrättningshandlingarna bifogad översiktskarta, ligger c:a 6 km. Ö Landskrona, 1.6 km. Ö Häljarps station vid järnvägen Landskrona-Kävlinge och 0.6 km. SO Tofta kyrka.

Rättsliga förhållanden m.m. Förslag till dikningsföretagets utförande har upprättats vid en av undertecknad handlagd, den 21 mars 1945 avslutad syneförrättning enligt vattenlagen. Anledning finnes ej antaga, att besvär kommer att anföras mot förrättningen.

Statsbidrag från avdikningsanslaget, skogsutdikningsanslaget eller anslaget till förstärkning av ofullständiga jordbruk/ avloppsförbättringsbidrag/ eller lån från odlingslånefonden eller statens avdikningslånefond har tidigare ej utgått till torrläggning av i dikningsföretaget ingående mark.

Hydrografiska förhållanden, avloppens dimensioner m.m. äro närmare angivna i mom. 2 av synemännens utlåtande.

Motstående intressen. Dikningsföretaget berör järnvägen Landskrona - Kävlinge-Lund-Trelleborg, varför yttrande jämlikt bestämmelserna i 10 kap. 52 § vattenlagen inhämtats från distriktschefen vid Statens Järnvägar /bil. 10-13 till förrättningsprotokollet/.

Arbetstid. Enligt vid syneförrättningen meddelade bestämmelser /mom. 7 i synemännens utlåtande/ skall dikningsföretaget vara fullbordat inom 10 år efter det syneförrättningen fastställts eller till den 21 maj 1955.

Kostnader. Vid syneförrättningen beräknades torrläggningskostnaderna till 40000.- kr., vartill komma kostnaderna för syneförrättningen och betänkandet med respektive 1023.69 kr. och 72.- kr. samt vattendomstolsavgiften med 62.97 kr. Samtliga kostnader för dikningsföretagets utförande beräknas alltså till 41158.66 kr.

Statsunderstöd. Enligt bifogade transumt av protokoll från syneförrättningssammanträde den 21 mars 1945 / bil. a/ hava delägarne överenskommit att ansöka om bidrag från statens avdikningsanslag till dikningsföretagets utförande. Vissa delägare, representerande tillsammans 78.057 % i företaget, hava därjämte överenskommit att gemensamt ansöka om lån från statens avdikningslånefond samt därom undertecknat särskild förening /bil. b/. Förteckning över lånesökandena och dem tillhöriga fastigheter bifogas /bil. c/. Tofta församling har vid kyrkostämma beslutat att ansöka om lån från statens avdikningslånefond /bil. d/, vartill stiftsnämnden givit tillstånd /bil. e/. Av Kungl. Domänstyrelsens skrivelse till förrättningsmannen den 5 april 1945 framgår, att lån från avdikningslånefonden ej sökes till kostnaderna för kronoegendomen Tofta 11^{1} /bil. f/.

Sammanfattning om uppgifter om dikningsföretagets areal, kostnad och båtnad bifogas /bil. g/.

Tabell, utvisande varje särskild delägares andel i företaget såvensom beräknade bidrags- och lånebelopp bifogas /bil. h/.

Sammandrag av dikningsföretagets kostnader bifogas / bil. i/.

Förord. Den vid syneförrättningen verkställda utredningen angående dikningsföretaget har givit vid handen, att torrläggning av i företaget

ingående marker är en förutsättning för ett rationellt utnyttjande av desamma. Då företaget uteslutande avser förbättring av redan odlad jord synes, på sätt ovannämnda tabell, bil. h, utvisar, statsunderstöd kunna utgå till företaget med, i avrundade tal, 20290.- kr. från statens avdikningsanslag och 16290.- kr. från statens avdikningslånefond.

Bilagor.

Transumt av protokoll, fört vid sammanträden under syneförrättningen — bil. a.

Förening — bil. b.

Förteckning över lånesökandena tillhöriga fastigheter — bil. c.

Utdrag av protokoll vid kyrkostämma med Tofta församling den 24 mars 1945 — bil. d.

Utdrag av Lunds stiftsnämnds protokoll den 6 april 1945 — bil. e.

Kungl. Domän-styrelsens skrivelse den 5 april 1945 — bil. f.

Sammanfattning av uppgifter om dikningsföretagets areal, kostnad och båtnad — bil. g.

Tabell, utvisande varje särskild delägares andel i dikningsföretaget ävensom beräknade bidrags- och lånebelopp — bil. h.

Sammandrag av företagets kostnader — bil. i.

Redogörelse till täckdikningsnämnd — bil. k.

Arvodesräkning för syneförrättning — bil. l.

Arvodesräkning för utredning angående statsunderstöd m.m. — bil. m.

Till detta betänkande fogas syneakter, bestående av 1 häfte förrättningshandlingar samt 3 blad profil- och sektionsritningar.

Malmö i april 1945.

C.H.Wallér

Statens lantbruksingeniör.

Bil. a.

Transumt.

Protokoll, fört vid sammanträden under syneförrättning enl. 10 kap. vattenlagen angående torrläggning av marker till Häljarp och Tofta i Tofta socken, Malmöhus län.

År 1945 den 6 mars inställde sig undertecknad, statens lantbruksingeniör och förrättningsman, samt skiftesgodemännen Robert Pettersson och Karl Isaksson, båda i Häljarp, hos godsägaren Sten Fromell, Häljarps gård

§ 17.

Sakägarna beslöto att gemensamt ansöka om bidrag från statens avdikningsanslag. De uppdrogo åt godsägaren Sten Fromell, Häljarps gård per Häljarp, och vid förfall för honom åt lantbrukaren Nils M. Jönsson, Tofta nr 11,

att med förrättningsmannen träffa överenskommelse om upprättande av sådana handlingar, som erfordras för ansökan om statsbidrag;

att hos Kungl. Lantbruksstyrelsen ansöka om statsbidrag;

att, om statsbidrag beviljas, med Kungl. Lantbruksstyrelsen träffa avtal angående företagets utförande;

att uppbära och utkvittera det statsbidrag, som kan bliva beviljat;

att företräda sakägarna i alla de andra frågor, som avse statsbidraget.

Häljarp den 21 mars 1945.

Å tjänstens vägnar:

C.H.Wallér

Statens lantbruksingeniör.

Carl Isaksson Robert Pettersson

Gode män.

Rätt transummerat betygar:

C.H.Wallér.

Bil. b

FÖRENING.

Undertecknade, delägare i dikningsföretaget "Häljarp-Tofta av år 1945" i Tofta socken, Malmöhus län, överenskomma att gemensamt ansöka om lån från statens avdikningslånefond till bestridande av våra kostnader av dikningsföretagets utförande. För detta ändamål uppdraga vi åt godsägaren Sten Fromell, Häljarpsgård per Häljarp och vid förfall för honom åt lantbrukaren Nils M. Jönsson, Tofta nr 11 per Häljarp;

att med förrättningsmannen träffa avtal om upprättande av för statslånets sökande erforderliga handlingar m.m.;

att hos vederbörlig myndighet göra ansökan om erhållande av omförmälda statslån;

att å våra vägnar underteckna de kontrakt och förbindelser, som för statslånets lyftande kunna erfordras;

att uppbära och utkvittera det statslån, som kan bliva till företaget beviljat;

att vidtaga i övrigt erforderliga åtgärder för arbetenas förslagsenliga utförande.

Häljarp den 21 mars 1945.

Sten Fromell

~~Nils M. Jönsson~~

Otto Tykesson

För Tofta kyrka

Nils Jespersson

Namnteckningarna bevittna:

C.H.Wallér
Lantbruksingeniör
Malmö

Albert Bengtsson
Boställsnämndsordf.
Barsebäckshamn.

Bil. c

Förteckning

över fastigheter inom dikningsföretaget "Häljarp-Tofta av år 1945" i Tofta socken, Malmöhus län, till vilka sökes lån från statens avdikningslånefond.

Tofta s:n.

3/4	mtl.	Häljarp	13 1	;	Sten Fromell
3/4	"	D:o	14 1	;	Dens.
3/8	"	D:o	15 1	;	Dens.
2/3	"	Tofta	8 1	;	Tofta kyrka arr. Torsten Nilsson och Nils Nilsson
3/16	"	Häljarp	3 1	;	Sten Fromell
3/16	"	D:o	4 1	;	Dens.
3/16	"	D:o	5 1	;	Dens.
3/8	"	D:o	9 1	;	Dens.
3/16	"	~~D:o~~ Tofta	2 1	;	Otto Tykesson

Malmö i april 1945

C.H.Wallér

Statens lantbruksingenjör.

Bil. d

Utdrag ur protokoll vid kyrkostämma med Tofta församling den 24 mars 1945.

§ 2.

Kyrkostämman beslöt att tillsammans med övriga delägare i dikningsföretaget Häljarp-Tofta av år 1945 ansöka om lån från statens avdikningslånefond till de kostnader, som för företagets utförande belöpa på de Tofta kyrka tillhöriga fastigheterna Tofta nr 8, samt att utse kyrkovärden Nils Jesperson att å församlingens vägnar underskriva ifrågavarande låneansökan.

Dag som ovan

Josef Hartler

Kyrkostämmans ordf.

Justeras:

Nils Jesperson August Andersson

Protokollsjusteringen kungjord den 25 mars 1945.

Rätt utdraget betygar ex officio:

Josef Hartler

Bil. e

LUNDS STIFTSNÄMND
D:nr 1100/45 S

Utdrag av Lunds stiftsnämnds protokoll den 6 april 1945.

§ 15. Meddelades genom statens lantbruksingenjör C.H.Wallér begärt tillstånd för Tofta församling att ansöka om lån från statens avdikningslånefond till kostnaderna för Tofta församlings kyrkas fastigheters Tofta 8^{1} och Tofta 8^{2} deltagande i dikningsföretaget Tofta-Häljarp av år 1945 i Tofta socken. Som ovan.

10.

I tjänsten

Helge Arfwidsson

Bil. f.

KUNGL. DOMÄNSTYRELSEN.

Telegramadress Domänstyrelsen
Telefonanrop Stockholm.

Postgirokonto 1092

I svarsskrivelse
torde åberopas
Nr J:4132 år 1945
d.5/4 1945.

Föredragande:
Eric Schelin.

Till Statens Lantbruksingenjör C.H.Wallér,

Förstadsgatan 2,

Malmö.

1

Angående ett kronoegendomen Tofta 11 i Tofta socken av Malmöhus län berörande torrläggningsföretag.

Med anledning av Eder skrivelse den 22 mars 1945 angående det rubricerade kronoegendom berörande dikningsföretaget "Häljarp-Tofta av år 1945" i Tofta socken får Kungl. domänstyrelsen härmed meddela, att, då egendomen utarrenderad enligt bestämmelserna i Kungl. förordningen den 22 juni 1934 /nr 320/ angående grunder för förvaltningen av viss kronoegendom, kronan själv svarar för den på egendomen belöpande delen av kostnaderna för företaget, som skolat täckas med lån från statens avdikningslånefond. Styrelsen har emellertid för avsikt att söka statsbidrag till övriga kostnader.

Stockholm den 5 april 1945.

På Kungl. domänstyrelsens vägnar:

Gunnar Malmström

/ Eric Schelin

Hänvisning

Den förrättning som beskrivs i

akt nr LN 823

har helt eller delvis omprövats.

Uppgifter om omprövningen kan sökas i

2324

Övriga upplysningar (om t ex det äldre företaget helt har upphört):

16/11 2007 G Regnéll

Datum och namn

G REGNÉLL

Tabell, utvisande varje särskild delägares andel i

Mantal	Reg:nr	Littera	Socken, by och hemman	Samfällighet, avdelning, ägares namn	Areal					
					Åker		Annan mark		Summa	
					ha	ar	ha	ar	ha	ar
			Tofta p:sn.							
3/4	13		Hälsjö	Sten Fromell		67				67
3/4	14		Do	Dens.	9	51			9	51
3/8	15		Do	Dens.	6	99			6	99
2/3	8		Tofta	Tofta Kyrka arr. Jonten Nilsson	5	99			5	99
2/3	8		Do	Tofta Kyrka arr. Nils Nilsson	7	35			7	35
3/16	3		Hälsjö	Sten Fromell	1	54			1	54
3/16	4		Do	Dens.	2	44			2	44
3/16	5		Do	Dens.	2	63			2	63
3/8	9		Do	Dens.		63				63
7/16	11		Tofta	Kungl. Maj:t och Kronan arr. Nils M. Jönsson	14	63			14	63
3/16	2		Do	Otto Tyrberson	5	40			5	40
				Summa	57	78			57	78

1) Lösen ej lån.

Bil. g.

Sammanfattning av uppgifter om företagets areal, kostnad och båtnad.

Samfällighet	Areal			Kostnad	Båtnad	Relativ kostnad
	Åker	Annan mark	Summa			
	Hektar			kronor	kronor	
		Hela företaget.				
	57.58		57.78	41158.66	41977.-	0.98
		Länsmännens andel.				
	43.15		43.15	32127.21	32766.-	

Malmö i april 1945
C. H. Wallis
Statens kulturingenjör.

PETTERSONSKA BOKTR. EFTR. SKARA

414072

Bil. i.

Kostnadssammandrag.

Torrläggningskostnad.

Arbets- och materialkostnad			40000:-
Förrättningskostnad			
Syneförrättning		1023.69	
Beträffande	72.-		
Vattendomstolsavgift	62.97	134.97	1158.66
		Summa kostnad	41158.66

Malmö i april 1945
C. H. Wallé
Statens lantbruksingenjör.

Vid arbetsplanens fastställande har kostnaden för företaget beräknats till 41158 kronor 66 öre, varav å lådagarnas andel 32.127 kronor 21 öre.

Stockholm den 10 maj 1947.
På Kungl. Lantbruksstyrelsens vägnar:
Albert Smith

Avskriften, sid. 1 - 14, vidimeras ex officio:
C. H. Wallé

Bil. h.

företaget ävensom beräknade bidrags- och lånebelopp.

Båtnad		Kostnad för torrläggningen		Kostnad för syneförrättningen		Kostnad för betänkandet 3 domskolnavg		Summa kostnad		Relativ kostnad	Bidragets storlek i proc. av kostnaden	Bidrag		Lån	
kr.	öre	kr.	öre	kr.	öre	kr.	öre	kr.	öre			kr.	öre	kr.	öre
358	-	341	20	8	73	1	15	351	08	0.98	49.20	173	08	178	-
10180	-	9700	80	248	27	32	73	9981	80	"	"	4921	03	5060	77
7480	-	7127	60	182	41	24	05	7334	06	"	"	3615	69	3718	37
3773	-	3595	20	92	00	12	13	3699	33	"	"	1823	77	1875	56
4088	-	3895	60	99	70	13	15	4008	45	"	"	1976	16	2032	29
769	-	732	80	18	76	2	47	754	03	"	"	371	74	382	29
1646	-	1568	40	40	14	5	29	1613	83	"	"	795	62	818	21
2256	-	2149	60	55	01	7	26	2211	87	"	"	1090	45	1121	42
356	-	339	20	8	68	1	14	349	02	"	"	172	07	176	95
9211	-	8777	20	224	63	29	62	9031	45	"	"	4452	50	1)	
1860	-	1772	40	45	36	5	98	1823	74	"	"	899	10	924	64
41977	-	40000	-	1023	69	134	97	41158	66			20291	21	16288	50

Malmö i april 1945.
C. H. Wallé
Statens lantbruksingenjör.

Bil. k.

REDOGÖRELSE

för Häljarp - Tofta dikningsföretag av år 1945

i ..... sockn

av ..... län, omfattande 1 samfällighet.

Åker	57.78	har
Äng och odlingsmark		"
Annan duglig mark		"
Tillsammans	57.78	har
Markens blivande värde i medeltal	3500	kronor pr har
" " " högst	3500	" " "

Båtnaden har uppskattats till ..... kr.

Kostnaden för torrläggningsarbetet har uppskattats till ..... "

Årliga pumpningskostnaden har uppskattats till ..... "

Jordarten utgöres huvudsakligen av lättlera

Syneförrättning enligt vattenlagen angående företaget avslutades den 21 mars 1945.

Till företagets aktförvarare har utsetts: Godsägaren Ekon

Adress: Fromell, Häljarps gård per Häljarp

Anm.:

Malmö den 22 mars 1945.

C. H. Nilsson

Förrättningsman.

Täckdikningsnämndens yttrande:

Täckdikningsnämnden har utan anmärkning tagit del av redogörelsen för Häljarp-Tofta dikningsföretag av år 1945 och får tillstyrka att statsunderstöd i vanlig ordning utgår.

Malmö den 27 mars 1945.

PETTERSONSKA BOKTR. EFTR.
SKARA
437600

Avskrift.
Bil. 1.

ARVODESRÄKNING

för syneförrättning enligt vattenlagen angående dikningsföretaget "Höljarp - - Tofta av år 1945"

i Tofta *socken av* Malmöhus *län,*

upprättad enligt nedanstående §§ i lantbruksingenjörstaxan av den 27 juni 1930.

År	Dato	Arbete	Antal	à kr	Kr	öre	Kr	öre
1	2	3	4	5	6		7	
		Kallelser och kungörelser, § 5, st	20	0,50			10	-
		Ägomätning: i skala 1:4000, §§ 6—10						
		a) för mätningsområdets gränser enl. tariff I,						
		1) i åker, raklinje km		1,50				
		kroklinje „		3,00				
		i annan mark, raklinje „		3,00				
		kroklinje „	6.8	6,00	20	40		
		2) för strandsträckor utefter sjö o. vattendrag med bredd över 15 m						
		i åker, raklinje km		3,00				
		kroklinje „		5,00				
		i annan mark, raklinje „		5,00				
		kroklinje „		11,00				
		3) för strandsträckor utefter mindre vattendrag, bredd 10—15 meter						
		i åker, raklinje „		1,00				
		kroklinje „		2,00				
		i annan mark, raklinje „		2,00				
		kroklinje „		5,00				
		b) för mätningsområdets olika ägoslag, ägofigurer och areal enligt tariff II						
		åker, medelareal 0.52 ha st	114	0.24	27	36		
		ha	59.05	0.78	46	06		
		äng och odlingsmark, medelareal ha st						
		ha						
		annan mark och impediment, medelareal ha st						
		ha						
		c) för vattenavlopp enl. tariff III med en medelbredd av > 15, 10—15, < 10 m						
		i åker o. d., raklinje km						
		kroklinje „						
		i annan mark, raklinje „						
		kroklinje „						
		Tillägg för mätning i skala 1:						
		d) för textning, skala o. d., 1:sta regalarket / bladet	1		4	-		
		övriga regalark / blad st					97	82
		Överföres					107	82

1	2	3	4	5	6	7
1944.		Överfört				107 82
		Avvägning.				
3/10 - 7/10, 9/10		a) avvägning, längdmätning o.d., § 46 mom. 4 ... dagar	6	12,00	72 -	
		b) ytavvägning, § 11, mom. 1, tariff IV				
		i öppen mark, medelantal > 4 punkter pr ha ... ha	59.05	0.50	29 53	
		avvägda punkter ... st	500	0.03	15 -	
		i annan mark, medelantal ... punkter pr ha ... ha				
		avvägda punkter ... st				
		c) begränsningskurva, § 11, mom. 2:				
		i öppen mark ... km	6.8	2,00	13 60	
		i annan mark ... „		5,00		130 13
		Arealuträkning, § 13, tariff V, medelareal ... ha, ... st	114	0.07	7 98	
		ha	59.05	0.06	3 54	11 52
		Ägobeskrivning, § 14, ägofigurer ... st	114	0,04		4 56
		Markvärdering:				
1945	6/3	a) uppskattning och värdering, § 46 mom. 5 ... dagar	1/2	12,00	6 -	
		b) gradtabell eller kurva, § 16, mom. 1:				
		för första kilometern av avlopps längd ... km			4 —	
		för övriga kilometer ... st	1.8	1,50	2 70	
		c) uträkning därmed av värde pr ytenhet, § 16, mom. 2, värdetal „	214	0,06	12 84	
		d) uträkning av förbättring eller försämring, § 17, ägofigurer „	107	0,12	12 84	38 38
		Längdprofil, § 19, längdskala 1:				
		a) uppritning enl. tariff VI, 1) endast markyta ... km	0.3	3.-	- 90	
		2) befintligt avlopp eller vall ... „	3.1	3.50	10 85	11 75
		Tvärsektioner, §§ 21 och 22, i skala 1:100,				
		vid uppritning av endast befintlig eller ny sektion ... st	11	0.14	1 54	
		... „				
		vid uppritning av såväl befintlig som ny sektion ... „	60	0.25	15 -	
		... „				
		... „				16 54
		Antal blad med profil- och sektionsritningar ... „	2	3,00		6 -
		Hydrografisk utredning, §§ 23 och 48, grundbelopp			2 —	
1944	8/10	Reksognoscering av nederbördsområdet ~~för vattenområdets areal~~ ... km²	1	0,02	12 -	
1944	11/10	Uppritning av karta över nederbördsområdet ~~dagar~~ m. m. ... dag	1	12,00	12 -	26 -
		Dimensionsberäkning, § 24				
		a) för öppet avlopp, utan särskild beräkning ... km		3,50		
		tillägg för särskild beräkning av dimensionerna ... „		1,00		
		„ „ våta sektionsarean vid h. v. y. 0,50 kr pr m² „				
		nämligen m² sektion på ... „				
		... „ „ „ ... „				
		... „ „ „ ... „				
		... „ „ „ ... „				
		b) täckt ledning, 1) inre diameter intill 20 cm 2 dimensioner		6,00	12 -	
		2) „ „ över 20 „ 5 dimensioner		10,00	50 -	62 -
		Inritning å kartan av avlopp och vallar, § 26, grundbelopp			1 —	
		tillägg för varje cm verkligt mått å kartan ... cm	70	0,03	2 10	3 10
		Arbetsbeskrivning, § 27, 1:a sidan			3 —	
		tillägg för övriga sidor ... st	7	2,00	14 -	17 -
		Överföres				434 80

1	2	3	4	5	6	7
		Överfört				434 80
		Kostnadsberäkning, *§ 28, a) nyanläggning* ..... *km*		2,50		
		därjämte 25 öre pr m² av våta sektionsarean vid h. v. y.				
		nämligen ..... *m² sektion på* ..... „				
		b) vid förändring av befintligt avlopp ..... „	28	4,00	11 20	
		därjämte 50 öre pr m² av våta sektionsarean vid h.v.y.				
		nämligen ..... *m² sektion på* ..... „				
		c) av kostnadsförslagets slutsumma 0,1 % (broar och vallar inberäknade)			40 -	57 20
		Förslag till invallning, *§ 29*				
		a) Konstruktion och dimensionering av vallar			6 —	
		b) Inläggning av vallkrön ..... *km*		0,50		
		c) Uppritning av tvärsektioner ..... *st*		0,25		
		d) Kostnadsberäkning ..... *km*		3,00		
		§ 46 Förslag till pumpstation ..... *dagar*		12,00		
		Förslag till bro- och trumbyggnad, *§§ 33—35 och 38*				
		Dimensionsberäkning ..... *st*		8,00		
		Ritarbete				
		.....				
		för särskilt konstruerade landfästen ..... *st*		4,00		
		Kostnadsberäkning				
		för särskilt konstruerade landfästen ..... *st*		4,00		
		Grundförstärkning ..... *m²*		0,10		
		Ritningar, antal blad ..... *st*		3,00		
		Införande av höjdsiffror å plankartan, *§ 39*	500	0,01		5 -
		Översiktskarta, *§ 41*				4 -
		Ersättningslängd, *§ 42, grundbelopp*			1 50	
		antal ersättningsbelopp ..... *st*		0,25		
1945.		***Kostnadsfördelning,*** *§ 43, grundbelopp*			2 —	
17/3.		*antal fastigheter* ..... *st*	11	0,30	3 30	
		~~*beräkningar*~~ *tillägg för fastigheter i olika avdelningar* ..... *dag* „	1	12.- 0,20	12 -	17 30
		Utlåtande, *§ 45* ..... *sid*	15	3,00		45 -
1945. 12/2, 6/3		***Sammanträden o. upprättande av protokoll,*** *§ 46 mom. 1, dagar*	2½	12,00		30 -
7/3, 21/3		***Särskild utredning,*** *§ 46, mom. 2* ..... „		12,00		
		..... „		12,00		
		Utredning för uttrande ang. V.d. 10:52				
		med ritningar. *dagar*	3	12.-		36 -
1945. 12-13/10		***Utredning å länets lantmäterikontor rörande fastighetsgränser, jordregisternummer o. d.,*** *§ 46, mom. 15* ..... *dagar*	2	12,00		24 -
		Förslag enl. § 46 mom. 15, *brunn* 4 st. ..... „	1½	12,00	18 -	
		utlopp för täckt ledning 1 st. ..... „	½	12,00	6 -	
		slamficka ..... „		12,00		
1945 19-20/3		.....			24 -	48 -
		Lösen för:				
		Kopia av plankartan, *§ 51* *Summa kronor*				695 30
		1) 1:sta regalarket bladet			7 -	
		övriga regalark blad ..... *st*				
		2) efter kartans skala och ägofigurernas medelareal, tariff VII,				
		skalan 1: 4000, *medelareal* 0.52 *ha, ägofigurer st*	114	0.10	11 40	
		ha	59.05	0.08	4 72	
		Överföres			23 12	

19.

1	2	3	4	5	6		7	
		Överfört			23	12		
		höjning för handkopia å ritpapper, 25 %			4	03		
		3) insättning av höjdlägestal ... *st*	500	0,02	10	–		
		inritning av kanaler och diken, grundbelopp			1	75		
		tillägg för varje cm verkligt mått å kartan, cm	70	0,05	3	50	42	40
		Kopia av profil-, sektions-, bro- och trumritningar, § 54,						
		1) enligt tariff VIII, endast markyta ... *km*	0.3	2.50		75		
		befintligt vattendrag eller vall ... *„*	0.4	3.-	1	20		
		nytt avlopp eller vall ... *„*	0.1	5.-		50		
		ändring av befintligt avlopp ... *„*	2.7	6.-	16	20		
		2) tvärsektioner, originalritningens belopp			16	54		
		3) broar och trummor, „ „						
		4) för varje med rubrik, skalor o. d. försett blad ... *st*	2	3,00	6	–	41	19
		nedsättning för kopia å kalkerväv 25 %						
		Kopia av annan ritning, § 46, pumpstation, ... *dagar*		12,00				
		brunn, rörutlopp och slamficka ... *„*	2	12,00			24	–
		Avskrift av synehandlingarna, § 57 ... *sid*	85	0,55			46	75
		Översiktskarta i d:o, § 41					4	–
		Summa kronor					158	34
		Övriga förrättningskostnader.						
		Lösen av förordnandet jämte kommissionärsarvode						
		Annonskostnader ang. sammanträden			21	05		
		Inbindning av förrättningshandlingar ~~*o uppklistring av ritningar*~~ och avskrifter			5	–	26	05
		Arvode till biträdande förrättningsmannen						
		Ersättning till gode männen enligt egna räkningar			44	–		
		Kostnader för hantlangning, materialer o. d.			100	–		
							144	–
		Summa kronor					170	05
		Sammandrag.						
		Förrättningsmannens arvode					695	30
		Lösen för kopior och avskrifter					158	34
		Övriga förrättningskostnader					170	05
		Summa kronor					1023	69

Den som icke åtnöjes med denna räkning äger att inom tre månader från nedanstående dag klander därå anställa genom stämning till Rönnebergs, Onsjö och Harjagers *häradsrätt.*

Häljarp *den* 21 mars *19* 45.

C. H. Wallé
Statens lantbruksingenjör.

Att sakägare erhållit en med denna lika lydande räkning betyga:

Vidimeras ex officio: C. H. Wallé
PETTERSONSKA BOKTR.EFTR. SKARA 425486

Carl Isaksson Robert Pettersson

Kronor 1023.69 *kvitteras:*

Häljarp *den* 21 mars *19* 45

C. H. Wallé.

Bil. m.

A R V O D E S R Ä K N I N G

för betänkande och utredning angående statsunderstöd till dikningsföretaget "Häljarp-Tofta av år 1945"

inom Tofta sock en

av ..... län, avgiven i enlighet med gällande lantbruksingenjörstaxa.

	Kr.	öre
Översiktskarta i 2 exemplar à		
Betänkande, sid. 4 "	12	-
Upprättande av tabeller och kostnadsförslag i sammandrag, ~~xxxxx~~/4+2+0.50x11+4/ ~~xx~~	15	50
Upprättande av ansökningshandlingar m. m. 1½ dagar "	18	-
Kopia av plankartan å väv		
" " profiler och sektioner		
" " bro- och trumritningar		
Avskrift av ~~xxxxxxxxxxxxxxxxxxxx~~ betänkande m. m. sidor 20	11	-
Inhäftning av handlingar 2 häften betänkande	4	-
Diariebevis, utlägg	2	50
Kommissionärsarvode	1	-
Förteckning över lånsökande	4	-
Redogörelse till täckdikningsnämnd	4	-
Summa Kronor:	72	-

Den, som med denna räkning sig icke åtnöjer, äger att densamma klandra genom stämning till Rönnebergs, Onsjö och Harjagers häradsrätt inom tre månader härefter.

Malmö den 19 april 1945

C. D. Nilsson

Statens lantbruksingenjör.

PETTERSONSKA BOKTR. EFTR. A.-B. MALMÖ
356933

godkl. Minsten.

253
47

Nr 23265
K. LANTBRUKSSTYRELSEN
24 JUL 1947

M 3•0823

6/10 47
16/10 47

441/47

KONTRAKT.

Sedan Kungl. Lantbruksstyrelsen den 10 maj 1947 till Dikningsföretaget Häljarp-Tofta av år 1945 i Tofta socken,

MALMÖHUS LÄN

1 h. handl.

beviljat dels *statsbidrag* med tjugotusentvåhundranittio (20.290) kronor att utgå från *statens avdikningsanslag* och *dels lån* med sextontusentvåhundraåttio (16.280) kronor att utgå från *statens avdikningslånefond* ävensom fastställt en av lantbruksingenjören C.H. Wallér vid syneförrättning år 1945 för företaget upprättad arbetsplan med därtill hörande kostnadsförslag, har undertecknad....., som av vederbörande intressenter utsetts till ~~styrelse~~ förtroendeman för företaget, med Lantbruksstyrelsen avslutat följande kontrakt, varigenom ~~vi~~ jag för egen del samt å vederbörande intressenters i företaget vägnar åtager och förbinder ~~oss~~ mig:

1:o) att utföra företaget i överensstämmelse med den fastställda arbetsplanen med de eventuella ändringar däri, varom Lantbruksstyrelsen må komma att efter framställning besluta,

att fullborda arbetet till den *1 september* 1950,

att vid företagets utförande iakttaga de föreskrifter, som av Kungl. Maj:t eller Lantbruksstyrelsen må hava meddelats,

STATENS REPRODUKTIONSANSTALT
465845

att vid sådana betongarbeten, som kunna ifrågakomma vid företaget, giva företräde för material av inhemsk tillverkning, då icke särskilda omständigheter till annat föranleda,

att bestrida vad utöver beviljat statsbidrag kan erfordras för företagets fullbordande,

att gälda vederbörande förrättningsman tillkommande gottgörelse för besiktning och avsyning av företaget,

att, när sådant av Lantbruksstyrelsen påfordras, förete behörigen verifierade räkenskaper över de med företaget förenade utgifterna ävensom att, därest det skulle visa sig, att torrläggningskostnad, varför statsmedel beviljats, beräknats till högre belopp än den verkliga kostnaden, efter föreskrift av Lantbruksstyrelsen vidkännas motsvarande minskning av statsbidraget och lånet,

att underhålla det utförda arbetet intill dess sådan underhållsskyldighet kan varda andra i laga ordning ålagd eller vederbörande från underhållsskyldigheten befriats, samt

att vid arbetets utförande ävensom i fråga om underhållsskyldighetens fullgörande underkasta ~~oss~~ mig Lantbruksstyrelsens inseende och kontroll;

2:o) att för tjänsteman, som förordnats att verkställa besiktning eller avsyning av företaget eller inspektion av underhållsarbetet, tillhandahålla den för företaget fastställda arbetsplanen med därtill hörande handlingar och ritningar;

3:o) att i händelse avvikelse utan därtill i vederbörlig ordning erhållet tillstånd skett från den fastställda arbetsplanen, eller arbetet icke blivit fullbordat inom därför bestämd tid och Lantbruksstyrelsen ej heller medgivit anstånd med dess utförande, eller Kungl. Statskontoret skulle finna den säkerhet, som blivit ställd för till Statskontoret avgiven skuldförbindelse angående lånets återbetalning, icke vidare nöjaktig, och ny säkerhet som av Statskontoret godkännes, icke varder inom bestämd tid avlämnad, eller den bestämda annuiteten icke varder i behörig tid erlagd, låta det ankomma på Lantbruksstyrelsen att inställa vidare utbetalning av statsmedlen samt att återfordra vad därav uppburits, beträffande lånet dock endast därest icke beslut om detsammas återbetalning och fördelning blivit meddelat, att inom viss angiven tid på en gång eller efter hand inbetalas, bidragsmedlen till Lantbruksstyrelsen, och lånemedlen till Statskontoret, ävensom att å sålunda lyftade och återburna medel erlägga fem procent årlig ränta från lyftningsdagen till dess återbetalning sker;

4:o) att ifråga om tid för lyftande av statsmedlen låta gälla vad Lantbruksstyrelsen därutinnan bestämmer, och skall någon del av statsbidraget och lånet innestå i Lantbruksstyrelsen, intill dess arbetet blivit vederbörligen avsynat och av Lantbruksstyrelsen godkänt;

5:o) att vid avslutandet av detta kontrakt för förvaring i Lantbruksstyrelsens arkiv till Styrelsen överlämna ett exemplar av till ärendet hörande förslag och utredning, dock med undantag för sådana förrättningsakter, som enligt gällande bestämmelser i fråga om redovisning av akter rörande företag enligt 7 kap. vattenlagen må vid nämnda tidpunkt hava överlämnats till Lantbruksstyrelsen, ävensom att, innan sista delen av statsmedlen lyftes, till Lantbruksstyrelsen överlämna fullständig beskrivning jämte ritning över sådan avvikelse från den fastställda planen, vartill vederbörligt tillstånd må hava meddelats;

6:o) att bestrida eller gottgöra kostnader, som i följd av erhållna statsbidrag och lån kunna föranledas för Lantbruksstyrelsen eller Statskontoret;

7:o) att för fullgörande av detta kontrakt ävensom, därest mot kontraktet brytes, för återbäring av lyftade statsmedel jämte därå upplupen ränta, ställa säkerhet, som av Lantbruksstyrelsen godkännes;

8:o) att till Statskontoret avgiva med behörig borgen eller annan säkerhet försedd skuldförbindelse angående lånets återbetalning; samt

9:o) att fullgöra de övriga åtaganden, som enligt gällande bestämmelser åligga mottagare av ifrågavarande statsmedel.

Härav äro två lika lydande exemplar upprättade, av vilka vardera kontrahenten tagit ett.

Häljarp den 17 september 1947.

Att godsägaren Sten Fromell, Häljarps gård

i bägges vår närvaro egenhändigt undertecknat förestående kontrakt, intyga:

Adress Häljarp

Adress Malmö

Kungl. Lantbruksstyrelsen antager detta kontrakt.

Stockholm den 24 oktober 1947.

Vederbörandes uppmärksamhet fästes å bestämmelserna i 13 kap. 17 § vattenlagen, vari stadgas att, därest det framtida underhållet försummas, Konungens Befallningshavande eller annan myndighet Konungen bestämmer äger själv bota bristen på den försumliges bekostnad.

1947 den 24 okt.

Kungl. Lantbruksstyrelsen.

Uppgift jämlikt stadgandet i 1 §, 1 stycket av lag om kronans förmånsrätt för avdikningslån den 14 juni 1929 (nr 164).

Företagets namn: Dikningsföretaget Häljarp - Tofta av år 1945 i Tofta socken, Malmöhus län.

Lån 16.280 kronor från statens avdikningslånefond enligt Kungl. Lantbruksstyrelsens beslut den 10 maj 1947. Lånet minskat denna dag till 14.350 kronor.

Lånet har beviljats för nedanstående, i utredningen angående detsamma upptagna fastigheter.

Socken och hemman	Mantal	Register-nummer	Ägare
Tofta socken			
~~Häljarp~~ Tofta	3/16	2^1	Otto Tykesson
Häljarp	3/16	3^1	Sten Fromell
"	3/16	4^1	Densamme
"	3/16	5^1	Densamme
"	3/8	9^1	Densamme
"	3/4	13^1	Densamme
"	3/4	14^1	Densamme
"	3/8	15^1	Densamme
Tofta	2/3	8^1	Tofta kyrka arr. Torste och Nils Nilsson

Stockholm den 24 oktober 1947.

På Kungl. Lantbruksstyrelsens vägnar
Martin Hägglund

Rättelse se Dg 2685/48

Intet utfört för 1 juli 1951 S
Entreprenadkontrakt 1
juli 1951, Arbetet pågår aug 1952
Kontdl. ej inkomma
Gyllenkrok äger allt
en del utan

Godkl. 24/10 47

-253
47

DIARIE Nr 23266
K. LANTBRUKSSTYRELSEN
24 OKT 1947

Rapport

över verkställd besiktning av torrläggningsföretag enligt rekvisition av företagets styrelse.

Företagets namn: Dikningsföretaget Häljarp-Tofta av år 1945 i Tofta socken, Malmöhus län.

Planen fastställd den 10 maj 1947.

Statsbidrag från statens avdikningsanslag 20290 kr.

Lån från statens avdikningslånefond 16280 kr.

Kontrakt om arbetets utförande antaget den

Fastställd arbetstid till den 1 september 1950.

Styrelsens ordförande: Godsägaren Sten Fromell,
Häljarps gård, Häljarp.

Besiktningen verkställdes av undertecknad den 18 september 1947. Företaget befanns då vara i sin helhet utfört i överensstämmelse med den fastställda arbetsplanen och tillstyrkes till godkännande.

Företagets verkliga kostnader redovisas sålunda:

Torrläggningskostnad	35100.- kr.
Förrättningskostnad	1158.66 "
Summa	36258.66 kr.

Då arbetsplanen fastställdes beräknades kostnaderna till 41158.66 kr. Beviljat statsunderstöd skall därför reduceras i förhållande till de verkliga kostnaderna.

Malmö den 18 september 1947.

C.H.Wallér

Statens lantbruksingenjör.

Wallér

LARE Nr 23265
K. LANTBRUKSSTYRELSEN
24 JAN 1947

Avskrift.

Transumt.

Protokoll, fört vid sammanträden under syneförrättning enl. 10 kap. vattenlagen angående torrläggning av marker till Häljarp och Tofta i Tofta socken, Malmöhus län.

År 1945 den 6 mars inställde sig undertecknad, statens lantbruksingenjör och förrättningsman, samt skiftesgodemännen Robert Pettersson och Karl Isaksson, båda i Häljarp, hos godsägaren Sten Fromell, Häljarps gård ======

==========

§ 17.

Sakägarna beslöto att gemensamt ansöka om bidrag från statens avdikningsanslag. De uppdrogo åt godsägaren Sten Fromell, Häljarps gård per Häljarp, och vid förfall för honom åt lantbrukaren Nils M. Jönsson, Tofta nr 11,

att med förrättningsmannen träffa överenskommelse om upprättande av sådana handlingar, som erfordras för ansökan om statsbidrag;

att hos Kungl. Lantbruksstyrelsen ansöka om statsbidrag;

att, om statsbidrag beviljas, med Kungl. Lantbruksstyrelsen träffa avtal angående företagets utförande;

att uppbära och utkvittera det statsbidrag, som kan bliva beviljat;

att företräda sakägarna i alla de andra frågor, som avse statsbidraget.

==========

Häljarp den 21 mars 1945.

Å tjänstens vägnar:

C.H.Wallér

Statens lantbruksingenjör.

Carl Isaksson Robert Pettersson

Gode män.

Rätt transumerat betygar:

C.H.Wallér.

Vidimeras ex officio:

C.H.Wallér.

DIARIE Nr 23265
K. LANTBRUKSSTYRELSEN
24 JAN 1947

Avskrift.

FÖRENING.

Undertecknade, delägare i dikningsföretaget "Häljarp-Tofta av år 1945" i Tofta socken, Malmöhus län, överenskomma att gemensamt ansöka om lån från statens avdikningslånefond till bestridande av våra kostnader för dikningsföretagets utförande. För detta ändamål uppdraga vi åt godsägaren Sten Fromell, Häljarps gård per Häljarp och vid förfall för honom åt lantbrukaren Nils M. Jönsson, Tofta nr 11 per Häljarp;

att med förrättningsmannen träffa avtal om upprättande av för statslånets sökande erforderliga handlingar m.m.

att hos vederbörlig myndighet göra ansökan om erhållande av omförmälda statslån;

att å våra vägnar underteckna de kontrakt och förbindelser, som för statslånets lyftande kunna erfordras;

att uppbära och utkvittera det statslån, som kan bliva till företaget beviljat;

att vidtaga i övrigt erforderliga åtgärder för arbetenas förslagsenliga utförande.

Häljarp den 21 mars 1945.

Sten Fromell

Otto Tykesson

För Tofta kyrka

Nils Jespersson

Namnteckningarna bevittna:

C.H.Wallér
Lantbruksingenjör
Malmö.

Albert Bengtsson
Boställsnämndsordförande
Barsebäckshamn.

Vidimeras ex officio:

C.H.Wallér.

10/5-47

DIARIE N:r 8166
K. LANTBRUKSSTYRELSEN
2 0 APR. 1945

Förteckning

över fastigheter inom dikningsföretaget "HHljarp-Tofta av år 1945" i Tofta socken, Malmöhus län, till vilka sökes lån från statens avdikningslånefond.

Tofta s:n.

3/4	mtl.	HHljarp	6	13 1	; v Sten Fromell
3/4	"	D:o	8	14 1	; " Dens.
3/8	"	D:o	7	15 1	; " Dens.
2/3	"	Tofta		8 1	; v Tofta kyrka arr. Torsten Nilsson och Nils Nilsson
3/16	"	HHljarp	2	3 1	; v Sten Fromell
3/16	"	D:o	3	4 1	; " Dens.
3/16	"	D:o	4	5 1	; " Dens.
3/8	"	D:o	5	9 1	; " Dens.
3/16	"	~~D:o~~ Tofta		2 1	; v Otto Tykesson

Malmö 1 april 1945.

C.H.Wallér

Statens lantbruksingenjör.