Bladl.
Plan.

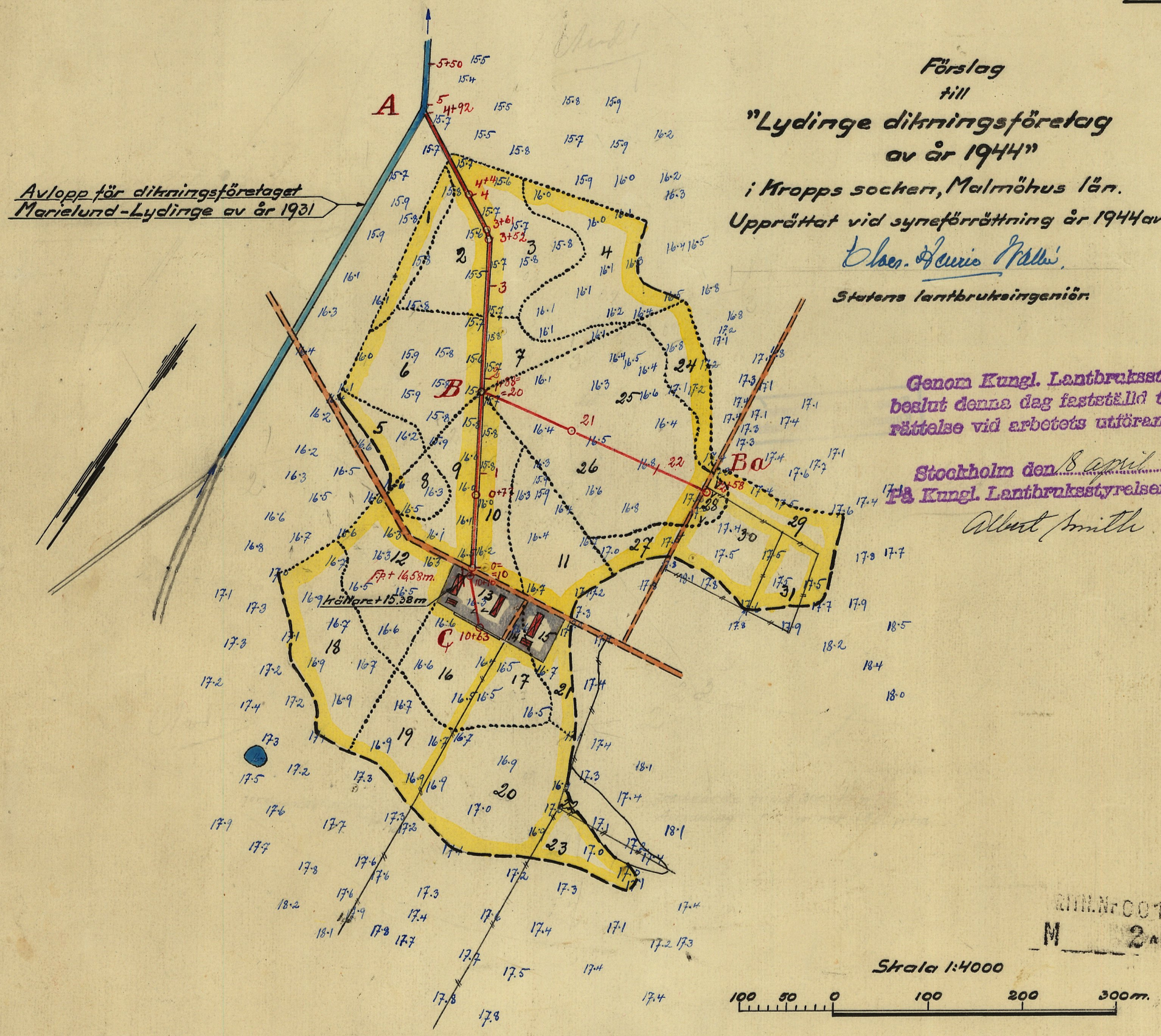

Förslag
till
"Lydinge dikningsföretag
av år 1944"
i Kropps socken, Malmöhus län.
Upprättat vid syneförrättning år 1944 av
Oloes. Henric Nilsson.
Statens lantbruksingenjör.

Genom Kungl. Lantbruksstyrelsens
beslut denna dag fastställd till efter-
rättelse vid arbetets utförande.
Stockholm den 18 april 1947
På Kungl. Lantbruksstyrelsens vägnar
Albert Smith

RITN. Nr C 07
M 2-6825

1

Av 746 Malmöhus 2 pit

Blad 2

Förslag till "Lydinge diknningsföretag av år 1944"
i Kropps socken, Malmöhus län
Upprättat vid synefärrättning år 1944 av
Olof Henrik Möller
Statens lantbruksingenjör

Profil- och sektionsritningar m.m.

Typritning för dagvattenintag för brunn vid 10+63
Skala 1:10

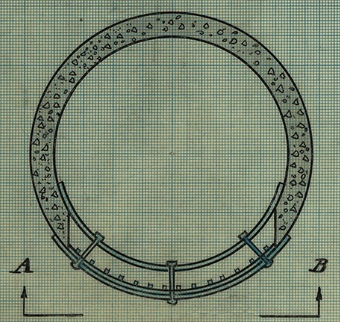

Sektion A-B

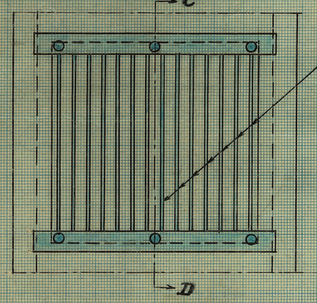

Sektion C-D

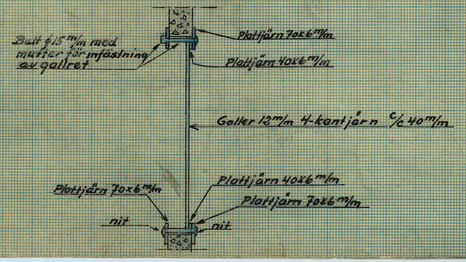

Typritning för brunn
med 24" inre diameter
Skala 1:50



Typritning för brunn
med 32" inre diameter
Skala 1:50



Typritning för brunn
med 48" inre diameter
Skala 1:50



Typritning för omnurning vid 4+72
Skala 1:50

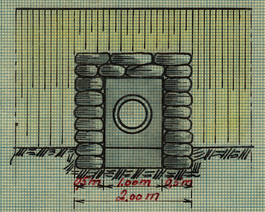

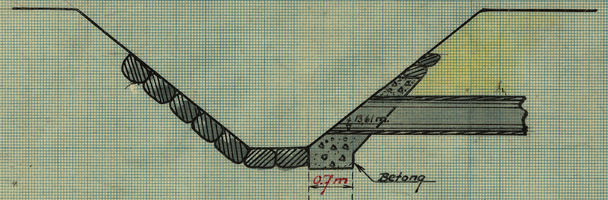

Genom Kungl. Lantbruksstyrelsens
beslut denna dag fastställd till efter-
rättelse vid arbetets utförande.

Stockholm den 18 April 1947
Kungl. Lantbruksstyrelsens vägnar
Albert Smith

Skala 1:10
1 0.9 0.8 0.7 0.6 0.5 0.4 0.3 0.2 0.1 0 m.

Höjd- och sektionsskala 1:100
1 0.5 0 1 2 3 4 5 6 7 8 m.

Längdskala 1:4000
100 50 0 100 200 300 m.

Skala 1:50
1 0.5 0 1 2 3 4 m.



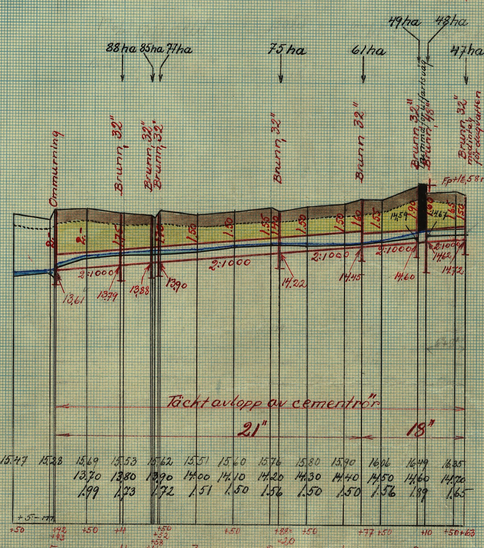
A
B
C
88 ha
85 ha
71 ha
75 ha
61 ha
49 ha
48 ha
47 ha
Omnurning
Brunn 32"
Brunn 32"
Brunn 32"

DIARIE N:r 17590
LANTBRUKSSTYRELSEN
19

_M____2*0825

Kungl. Lantbruksstyrelsens arkiv

Avskrift.

Betänkande
rörande fråga om statsunderstöd
till utförande av
"Lydinge dikningsföretag av år
1944" i Kropps socken,
Malmöhus län.

Genom Kungl. Lantbruksstyrelsens beslut denna dag fastställd till efterrättelse vid arbetets utförande.

Stockholm den 18 april 1947
På Kungl. Lantbruksstyrelsens vägnar

Albert Smith.

Betänkande

rörande fråga om statsunderstöd

till utförande av "Lydinge dikningsföretag

av år 1944" i Kropps socken,

Malmöhus län.

Betänkande

rörande fråga om statsunderstöd till utförande av "Lydinge dikningsföretag av år 1944" i Kropps socken, Malmöhus län.

Belägenhet. Dikningsområdet, som med gul färgbeteckning utmärkts på en syneförrättningshandlingarna bifogad översiktskarta, är beläget ca 8 km NV om Billesholms station vid järnvägen Malmö-Ängelholm och ca 4 km. Ö Kropps kyrka.

Rättsliga förhållanden m.m. Förslag till dikningsföretagets utförande har upprättats vid en av undertecknad handlagd, den 9 november 1944 avslutad syneförrättning enligt vattenlagen. Besvär mot förrättningen har ej anförts / bil. a/.

Statsbidrag från avdikningsanslaget, skogsutdikningsanslaget eller anslaget till förstärkning av ofullständiga jordbruk /avloppsförbättringsbidrag/ eller lån från odlingslånefonden eller statens avdikningslånefond har tidigare ej utgått till torrläggning av i dikningsföretaget ingående mark.

Hydrografiska förhållanden, avloppens dimensioner m.m. äro närmare beskrivna i mom. 2 av synemännens utlåtande.

Motstående intressen. Dikningsföretaget berör ej motstående intressen av vare sig allmän eller enskild natur.

Arbetstid. Enligt vid syneförrättningen meddelade bestämmelser /mom. 7 i synemännens utlåtande/ skall dikningsföretaget vara fullbordat inom 10 år efter det syneförrättningen fastställts eller till den 9 januari 1955.

Kostnader. Under syneförrättningen beräknades torrläggningskostnader-

na till 11100.- kr., vartill komma kostnaderna för syneförrättningen och betänkandet med respektive 438.44 kr. och 51.- kr., samt vattendomstolsavgiften 17.95 kr. Samtliga kostnader för företagets utförande beräknas alltså till 11607.39 kr.

Statsunderstöd. Enligt bifogade transumt av protokoll från sammanträde under syneförrättningen den 9 november 1944 /bil. b/, har ende delägaren genom sitt ombud förklarat, att han önskade erhålla bidrag och lån av statsmedel till kostnaderna för företagets utförande. Förteckning över lånsökanden tillhöriga fastigheter bifogas / bil. c/.

Sammanfattning av uppgifter om dikningsföretagets areal, kostnad och båtnad bifogas / bil. d/.

Tabell, utvisande beräknade bidrags- och lånebelopp bifogas /bil.e/.

Sammandrag av dikningsföretagets kostnader bifogas /bil. f/.

Förord. Den vid syneförrättningen verkställda utredningen angående dikningsföretaget har givit vid handen, att torrläggning av i företaget ingående marker är en nödvändig förutsättning för ett rationellt utnyttjande av desamma. Enligt gällande bestämmelser synes på sätt ovannämnda tabell /bil.e/ utvisar, statsunderstöd kunna utgå till företaget med, i avrundade tal, 5680.- kr. från statens avdikningsanslag och 5920.- kr. från statens avdikningslånefond.

Bilagor.

Laga kraft bevis	bil. a.
Transumt av protokoll från sammanträde den 9 november 1944	bill b.
Förteckning över lånsökanden tillhöriga fastigheter	bil. c.

Sammanfattning av uppgifter om dikningsföretagets

areal, kostnad och båtnad bil. d.

Tabell, utvisande beräknade bidrags- och lånebelopp bil. e.

Sammandrag av företagets kostnader bil. f.

Yttrande av täckdikningsnämnd bil. g.

Arvodesräkning för syneförrättning bil. h.

Arvodesräkning för utredning angående statsunderstöd m.m. bil. i.

Till detta betänkande fogas syneakter, bestående av 1 häfte förrättningshandlingar samt 2 blad plan-, profil- och sektionsritningar.

Malmö 1 januari 1945.

C.H.Wallér.

Statens lantbruksingeniör.

Bil. a.

Att, såvitt framgår av härstädes fört vederbörligt diarium, besvär inom laga tid icke anförts över en enligt uppgift den 9 nov. 1944 avslutad laga syneförrättning angående företag, benämnt Lydinge dikningsföretag av år 1944 i Kropps socken, Malmöhus län; det varder härmed till bevis meddelat. Stockholm i Söderbygdens vattendomstols kansli den 3 febr. 1945.

Ex officio:

G. Österholm.

Stämpel.

Lösen redov. gm. stpl.	1:-
Stämpel	1:-
Summa kronor	2:-

Lantbruksingenjören Claes-Henric Wallér, p.b.

Bil. b.
Transumt.

Protokoll, fört vid sammanträde för syneförrättning enligt 10 kap. vattenlagen angående torrläggning av marker till Lydinge gård i Kropps socken, Malmöhus län.

År 1944 den 9 november inställde sig undertecknad, statens lantbruksingeniör och förrättningsman, samt skiftesgodemännen Hjalmar Andersson i Bokhagen och Erik Nilsson i Hjortshög hos patron Gunnar Esbjörnsson, Lydinge gård ===== ==========

§ 11.

Ryttmästaren af Petersens förklarade, att hans huvudman önskade erhålla såväl bidrag från statens avdikningsanslag som lån från statens avdikningslånefond.

==========

Lydinge den 9 november 1944.

Å tjänstens vägnar:

C.H.Wallér.

Statens lantbruksingeniör.

Hj. Andersson Erik Hj. Nilsson

Gode män.

Rätt transummerat betygar:

C.H.Wallér.

Bil. c.

Förteckning

Över fastigheter inom "Lylinge dikningsföretag av år 1944" i Kropps socken, Malmöhus län, till vilka sökas lån från statens avdikningslånefond.

5/16	mtl.	Allegården	1^1	
1/16	"	Kjellstorp	2^1	
torp		D:o	3^1	
5/16	"	Lydestad	1^1	
torp		D:o	2^1	
3/16	"	D:o	3^1	
5/8	"	D:o	4^1	
7/16	"	D:o	5^1	
1/4	gem. ägov.	D:o	6^1	Jaquette af Petersens
torp		D:o	7^1	
torp		D:o	8^1	
5/16	"	Västraby	3^1	
1/4	"	D:o	4^1	
1/4	"	D:o	5^1	
3/8	"	D:o	6^1	
5/16	"	D:o	7^1	
5/16	"	D:o	8^1	

Malmö 1 januari 1945.

C.H.Wallér.

Statens lantbruksingeniör.

Sammanfattning av uppgifter om företagets areal, kostnad och båtnad.

Samfällighet	Areal: Åker (Hektar)	Areal: Annan mark (Hektar)	Areal: Summa (Hektar)	Kostnad (kronor)	Båtnad (kronor)	Relativ kostnad
		Hela företaget.				
	22.63		22.63	11607.39	11965.-	0.97
		Länsökandinvas andel.				
	22.63		22.63	11607.39	11965.-	

Malmö i Januari 1945.
E. H. Wallin.
Statens lantmäteriingenjör.

Tabell, utvisande varje särskild delägares andel i

Mantal	Reg:n:r	Littera	Socken, by och hemman	Samfällighet, avdelning, ägares namn	Areal: Åker ha	Åker ar	Annan mark ha	Annan mark ar	Summa ha	Summa ar
			Kroppa socken.							
5/16	1'		Ullegården							
1/16	2'		Kjillstorp							
torp	3'		Do							
5/16	1'		Lydestad							
torp	2'		Do							
3/16	3'		Do							
5/8	4'		Do							
7/16	5'		Do							
1/4	6'	Kom. ägov.	Do							
torp.	7'		Do							
torp.	8'		Do							
5/16	3'		Västraby							
1/4	4'		Do							
1/4	5'		Do	Jacquette af						
3/8	6'		Do	Petersens;						
5/16	7'		Do	arr. Gunnar						
5/16	8'		Do	Kotjönsson	22	63			22	63
				Summa	22	63			22	63

företaget ävensom beräknade bidrags- och lånebelopp.

Båtnad		Kostnad för						Summa kostnad		Relativ kostnad	Bidragets storlek i proc. av kostnaden	Bidrag		Lån	
		torrläggningen		syneförrättningen		betänkandet									
kr.	öre	kr.	öre	kr.	öre	kr.	öre	kr.	öre			kr.	öre	kr.	öre
11965	-	11100	-	438	44	68	95	11607	39	0.97	48.95	5680	-	5920	-
11965	-	11100	-	438	44	68	95	11607	39			5680	-	5920	-

Malmö i Januari 1945.

C. H. Wallé.

Statens lantbruksingenjör.

Bil. f.

Kostnadssammandrag.

Torlägningskostnad.			
Arbets- och materielkostnad			11100.–
Förrätningskostnad.			
Synförrättning		438.44	
Betänkande	57.–		
Vattendomstolsavgift	17.95	68.95	507.39
		Summa kostnad	11607.39

Malmö i Januari 1945.
C. H. Wallén
Statens lantbruksingenjör.

Vid arbetsplanens fastställande har kostnaden för företaget beräknats till 11607 kronor 39 öre. Stockholm den 18 april 1947.
På Kungl. Lantbruksstyrelsens vägnar
Alvers Smith.

Avskriften, sid. 1–10, vidimeras ex officio:
C. H. Wallén

10a

Bil. g.

REDOGÖRELSE

för Lydinge dikningsföretag av år 1944

i Kroppa socken

av Malmöhus län, omfattande 1 samfällighet.

Åker	22,63	har
Äng och odlingsmark	—	"
Annan duglig mark	—	"
Tillsammans	22,63	har

Markens blivande värde i medeltal 3.000 kronor pr har

" " " högst 3.000 " " "

Båtnaden har uppskattats till 11.965 kr.

Kostnaden för torrläggningsarbetet har uppskattats till 11.100 "

Årliga pumpningskostnaden har uppskattats till "

Jordarten utgöres huvudsakligen av mylla på lera

Syneförrättning enligt vattenlagen angående företaget avslutades den 9 nov 1944.

Till företagets aktförvarare har utsetts: patron Simon Esbjörnsson

Adress: Lydinge gård, Mörarp

Anm.:

Malmö den 10 nov 1944

[illegible]

Förrättningsman.

Täckdikningsnämndens yttrande:

Täckdikningsnämnden har utan anmärkning tagit del av redogörelsen för Lydinge dikningsföretag av år 1944 och får tillstyrka att statsunderstöd i vanlig ordning utgår.

Malmö den 19 december 1944.

[illegible]

PETTERSONSKA BOKTR.-EFTR.
SKARA
437690

ARVODESRÄKNING

för syneförrättning enligt vattenlagen angående "Lydinge diningföretag av år 1944"
i Kroppa socken av Malmöhus län,
upprättad enligt nedanstående §§ i lantbruksingenjörstaxan av den 27 juni 1930.

År	Dato	Arbete	Antal	à kr	Kr	öre	Kr	öre
1	2	3	4	5	6		7	
	1944	**Kallelser och kungörelser,** § 5, st	9	0,50			1	50
		Ägomätning: i skala 1:4000, §§ 6—10						
		a) för mätningsområdets gränser enl. tariff I,						
		1) i åker, raklinje km		1,50				
		kroklinje "	2,5	3,00	7	50		
		i annan mark, raklinje "		3,00				
		kroklinje "		6,00				
		2) för strandsträckor utefter sjö o. vattendrag med bredd över 15 m						
		i åker, raklinje km		3,00				
		kroklinje "		5,00				
		i annan mark, raklinje "		5,00				
		kroklinje "		11,00				
		3) för strandsträckor utefter mindre vattendrag, bredd 10—15 meter						
		i åker, raklinje "		1,00				
		kroklinje "		2,00				
		i annan mark, raklinje "		2,00				
		kroklinje "		5,00				
		b) för mätningsområdets olika ägoslag, ägofigurer och areal enligt tariff II						
		åker, medelareal 0.73 ha st	31	0.36	11	16		
		ha	22.63	0.54	12	22		
		äng och odlingsmark, medelareal ha st						
		ha						
		annan mark och impediment, medelareal ha st						
		ha						
		c) för vattenavlopp enl. tariff III med en medelbredd av 10—15 m > 15, < 10						
		i åker o. d., raklinje km						
		kroklinje "						
		i annan mark, raklinje "						
		kroklinje "						
		Tillägg för mätning i skala 1:						
		d) för textning, skala o. d., 1:sta regalarket bladet			4	—		
		övriga regalark blad st					34	88
		Överföres					36	38

1	2	3	4	5	6		7	
1944. 16-17/10		Överfört					36	38
		Avvägning.						
		a) avvägning, längdmätning o.d., § 46 mom. 4 ... dagar	1½	12,00	18	—		
		b) ytavvägning, § 11, mom. 1, tariff IV						
		i öppen mark, medelantal > 4 punkter pr ha ... ha	22.63	0.50	11	32		
		avvägda punkter ... st	350	0.03	10	50		
		i annan mark, medelantal ... punkter pr ha ... ha						
		avvägda punkter ... st						
		c) begränsningskurva, § 11, mom. 2:						
		i öppen mark ... km	2.5	2,00	5	—		
		i annan mark ... „		5,00			44	82
		Arealuträkning, § 13, tariff V, medelareal 0.73 ha, ... st	31	0.07	2	17		
		ha	22.63	0.06	1	36	3	53
		Ägobeskrivning, § 14, ägofigurer ... st		0,04			1	50
		Markvärdering:						
9/11		a) uppskattning och värdering, § 46 mom. 5 ... dagar	1/2	12,00	6	—		
		b) gradtabell eller kurva, § 16, mom. 1:						
		för första kilometern av avlopps längd ... km			4	—		
		för övriga kilometer ... st		1,50				
		c) uträkning därmed av värde pr ytenhet, § 16, mom. 2, värdetal „	62	0,06	3	72		
		d) uträkning av förbättring eller försämring, § 17, ägofigurer „	31	0,12	3	72	17	44
		Längdprofil, § 19, längdskala 1: ...						
		a) uppritning enl. tariff VI, 1) endast markyta ... km						
		2) befintligt avlopp eller vall ... „	0.9	3.50			3	15
		Tvärsektioner, §§ 21 och 22, i skala 1:100,						
		vid uppritning av endast befintlig eller ny sektion ... st	4	0.14		56		
		... „						
		vid uppritning av såväl befintlig som ny sektion ... „	11	0.25	2	75		
		... „						
		... „					9	31
		Antal blad med profil- och sektionsritningar ... „	1	3,00			3	—
		Hydrografisk utredning, §§ 23 och 48, grundbelopp ...			2	—		
17/10		Reklamation av nedbördsområdet ~~km~~ dag	1/2	12.—	6	—		
		för vattenområdets areal ... ~~0,02~~						
18/10		Karta över nedbördsområdet m.m. ~~dagar~~ dag	1	12,00	12	—	20	—
		Dimensionsberäkning, § 24						
		a) för öppet avlopp, utan särskild beräkning ... km		3,50				
		tillägg för särskild beräkning av dimensionerna ... „		1,00				
		„ „ våta sektionsarean vid h. v. y. 0,50 kr pr m² „						
		nämligen ... m² sektion på ... „						
		... „ „ „ ... „						
		... „ „ „ ... „						
		... „ „ „ ... „						
		b) täckt ledning, 1) inre diameter intill 20 cm ... „		6,00				
		2) „ „ över 20 „ 2 dimensioner		10,00			20	—
		Inritning å kartan av avlopp och vallar, § 26, grundbelopp			1	—		
		tillägg för varje cm verkligt mått å kartan ... cm	22	0,03		66	1	66
		Arbetsbeskrivning, § 27, 1:a sidan ...			3	—		
		tillägg för övriga sidor ... st	3	2,00	6	—	9	—
		Överföres					163	79

1	2	3	4	5	6		7	
1944		*Överfört*					163	79
		Kostnadsberäkning, *§ 28, a) nyanläggning* ... *km*		2,50				
		därjämte 25 öre pr m² av våta sektionsarean vid h. v. y.						
		nämligen ... *m² sektion på* ... „						
		b) vid förändring av befintligt avlopp ... „	0.9	4,00	3	60		
		därjämte 50 öre pr m² av våta sektionsarean vid h.v.y.						
		nämligen ... *m² sektion på* ... „						
		c) av kostnadsförslagets slutsumma 0,1 % (broar och vallar inberäknade) ...			11	10	14	70
		Förslag till invallning, *§ 29*						
		a) Konstruktion och dimensionering av vallar ...			6	—		
		b) Inläggning av vallkrön ... *km*		0,50				
		c) Uppritning av tvärsektioner ... *st*		0,25				
		d) Kostnadsberäkning ... *km*		3,00				
		§ 46 Förslag till pumpstation ... *dagar*		12,00				
		Förslag till bro- och trumbyggnad, *§§ 33—35 och 38*						
		Dimensionsberäkning ... *st*		8,00				
		Ritarbete ...						
		för särskilt konstruerade landfästen ... *st*		4,00				
		Kostnadsberäkning ...						
		för särskilt konstruerade landfästen ... *st*		4,00				
		Grundförstärkning ... *m²*		0,10				
		Ritningar, antal blad ... *st*		3,00				
		Införande av höjdsiffror å plankartan, *§ 39* ...	350	0,01			3	50
		Översiktskarta, *§ 41* ...					4	—
		Ersättningslängd, *§ 42, grundbelopp* ...			1	50		
		antal ersättningsbelopp ... *st*		0,25				
		Kostnadsfördelning, *§ 43, grundbelopp* ...			2	—		
		antal fastigheter ... *st*		0,30				
		tillägg för fastigheter i olika avdelningar ... „		0,20				
		Utlåtande, *§ 45* ... *sid*	8	3,00			24	—
8-9/11		***Sammanträden o. upprättande av protokoll,*** *§ 46 mom. 1,* *dagar*	1½	12,00			18	—
		Särskild utredning, *§ 46, mom. 2* ... „		12,00				
		... „		12,00				
19/10		***Utredning å länets lantmäterikontor rörande fastighetsgränser, jordregisternummer o. d.,*** *§ 46, mom. 15* ... *dagar*	1	12,00			12	—
		Förslag enl. § 46 mom. 15, *brunn* ... „	1	12,00	12	—		
		utlopp för täckt ledning ... „	½	12,00	6	—		
		slamficka ... „	½	12,00	6	—		
		...					24	—
		Lösen för: *Summa kronor*					263	99
		Kopia av plankartan, *§ 51*						
		1) 1:sta *regalarket* / *bladet* ...			7	—		
		övriga *regalark* / *blad* ... *st*						
		2) efter kartans skala och ägofigurernas medelareal, tariff VII,						
		skalan 1: 4000, *medelareal* 0.73 *ha, ägofigurer st*	31	0.10	3	10		
		ha	22.63	0.08	1	81		
		Överföres			11	91		

1	2	3	4	5	6		7	
		Överfört			11	91		
		höjning för handkopia å ritpapper, 25 %			1	23		
		3) insättning av höjdlägestal st	350	0,02	7	–		
		inritning av kanaler och diken, grundbelopp			1	75		
		tillägg för varje cm verkligt mått å kartan, cm		0,05	1	10	22	99
		Kopia av profil-, sektions-, bro- och trumritningar, *§ 54,*						
		1) enligt tariff VIII, endast markyta km						
		befintligt vattendrag eller vall „						
		nytt avlopp eller vall „						
		ändring av befintligt avlopp „	0.9	6.–	5	40		
		2) tvärsektioner, originalritningens belopp			3	91		
		3) broar och trummor, „ „						
		4) för varje med rubrik, skalor o. d. försett blad st	1	3,00	3	–	11	71
		nedsättning för kopia å kalkerväv 25 %						
		Kopia av annan ritning, *§ 46, pumpstation,* dagar		12,00				
		brunn, rörutlopp och slamficka „	2	12,00			24	–
		Avskrift av synehandlingarna, *§ 57* sid	25	0,55			13	75
		Översiktskarta i d:o, *§ 41*					4	–
		Summa kronor					76	45
		Övriga förrättningskostnader.						
		Lösen av förordnandet jämte kommissionärsarvode						
		Annonskostnader ang. sammanträden						
		Inbindning av förrättningshandlingar o. ~~*uppklistring av ritningar*~~ avskriften					5	–
		Arvode till biträdande förrättningsmannen						
		Ersättning till gode männen enligt egna räkningar			35	20	35	20
		Kostnader för hantlangning, materialer o. d.			57	80	57	80
		Summa kronor					98	–
		Sammandrag.						
		Förrättningsmannens arvode					263	99
		Lösen för kopior och avskrifter					76	45
		Övriga förrättningskostnader					98	–
		Summa kronor					438	44

Den som icke åtnöjes med denna räkning äger att inom tre månader från nedanstående dag klander därå anställa genom stämning till Luggude *häradsrätt.*

Lyckeby *den* 9 november *19* 44.

C. H. Wallei

Statens lantbruksingenjör.

Att sakägare erhållit en med denna lika lydande räkning betyga:

Vidimeras *ex officio:* Hj. Andersson Erik Hj. Nilsson

Kronor 438.44 *kvitteras:*

Malmö *den* 20/11 *19* 44.

C. H. Wallei

C. H. Nilsson

BONNIERSKA BOKTR. EF TR. SKARA 425486

Bil. i.

ARVODESRÄKNING

för betänkande och utredning angående statsunderstöd till "Lydinge dikningsföretag av år 1944"

inom Kropps socken

av Malmöhus län, avgiven i enlighet med gällande lantbruksingenjörstaxa.

	Kr.	öre
Översiktskarta i 2 exemplar à		
Betänkande, sid. 4 "	12	-
Upprättande av tabeller och kostnadsförslag i sammandrag, ~~dagar~~ /4+2+0.50+4/ ~~à~~	10	50
Upprättande av ansökningshandlingar m. m. dagar 1/4 "	3	-
Kopia av plankartan å väv		
" " profiler och sektioner		
" " bro- och trumritningar		
Avskrift av ~~ansökningar och~~ betänkande m. m. sidor 20	11	-
Inhäftning av handlingar, 2 häften betänkande	4	-
Diariebevis, utlägg	2	50
Kommissionärsarvode	1	-
Förteckning över lånsökande	3	-
Redogörelse till täckdikningsnämnd	4	-
Summa Kronor:	51	-

Den, som med denna räkning sig icke åtnöjer, äger att densamma klandra genom stämning till Luggude häradsrätt inom tre månader härefter.

Malmö den ~~9 februari~~ 15 mars 1945.

Statens lantbruksingenjör.

Kritiserad d. 16/5 1945.

PETTERSONSKA BOKTR. EFTR. SKARA
356933

_M____2-0825

Handlingar

till

"Lydinge dikningsföretag av år 1944"

i Kropps socken,

Malmöhus län.

Upprättade vid syneförrättning

år 1944.

DIARIE N:r 14751
K. LANTBRUKSSTYRELSEN
1 JUN 1946

Vegeåns nederbördsområde nr 95.

Handlingar

till

"Lydinge dikningsföretag av år 1944"

i Kropps socken,

Malmöhus län.

Upprättade vid syneförrättning

år 1944.

Innehåller 34 sidor.

Härtill hör 2 st. ritningar.

Översiktskarta.

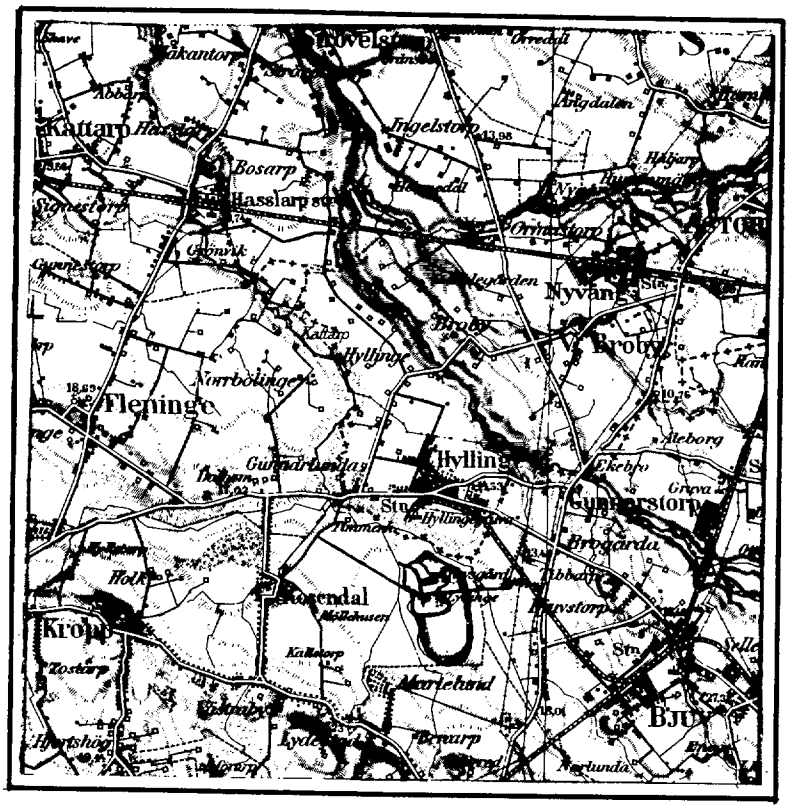

Skala 1:100000.

Protokoll, fört vid sammanträde för synförrättning enligt 10 kap. vattenlagen angående ~~fvrläggning~~ av mark till Lydinge gård i Kropps socken, Malmöhus län.

Å 1944 den 9 november inställde sig undertecknad, statens kanslirådsingenjör och förrättningsman, samt skiftes godsmännen Hjalmar Andersson i Bokhagen och Erik Nilsson i Hjortshög hos patron Gunnar Esbjörnsson, Lydinge gård, för att enligt Länsstyrelsens förordnande (bil. 1) handlägga synefrättning enligt 10 kap. vattenlagen angående torrläggning av mark till Lydinge gård i Kropps socken, Malmöhus län. Av förrättningen berörda sakägare hade genom särskilda kallelser underrättats om förrättningen.

Förutom synemännen hade följande tillträdesskommit:

✓ Fröken Jacqueline af Petersens, ägare Lydinge gård, genom sin man, ryttmästaren J. af Petersens, Löddesborg,

Patron Gunnar Esbjörnsson, arr. Lydinge gård, genom sin hustru, fru Elsa Esbjörnsson,

✓ Patron Hjalmar Nilsson, Magnehill, styrelseman för dikningsföretaget "Marielund - Lydinge av år 1931".

§ 1.

Det för förrättningsmannen utfärdade förordnandet upplästes och bifogades protokollet (bil. 1).

§ 2.

Jäv mot synemännen hadde ingen att anmäla. Synemännen ansåg sig ej kuna ta i jävsförklarande till sin hände sakägare. Gode männen förklarade, att de avlagt försäkrings ed, och att de innehade uppdrag att vara skiftesgodemän.

§ 3.

Laga hinder mot förrättningens handläggande hade ingen att anmäla.

§ 4.

Förrättningsmannen granskade en plankarta över de marker, som komma att beröras av det planerade torrläggningsföretaget, samt profilritningar över de avlopp och diken, vilkas upptagande ~~———~~ påyrkats vid förrättningarna. Vidare meddelade förrättningsmannen, att sakägare vid de uphandlade nya avlopps upptagande, som komma att framställas under förrättningen, hade att hänföra sig till numren på de vid förrättningarna avvägda och på ritningarna utmärkta pålarna.

§ 5.

Rystmästaren af Petersens framställ, att vissa delar av den sin Lydinge gård hörande åhnjorden vore mindre väl avlagd. Han yttrade, att nya pålar avlopp skulle upptagas i följande sträckningar.

4+92 - 0 = 10 - 10+63 och
1+88 = 20 - 22+58.

§ 6.

Förrättningsmannen redogjorde för av honom upprättat förslag till nya avlopp samt framlade för delägarnas granskning till förslaget hörande handlingar och ritningar. Handlingarna upplästes i huvudsakliga delar och bilades protokollet;

vägdeningslängden bil. A,
kostnadsförslaget bil. B,
arbetsbeskrivningen bil. C.

§ 7.

Patron Hjalmar Nilsson förklarade, att han ej hade något att invända mot utförandet av det nu planerade torrläggningsföretaget, förutsatt att inga som helst kostnader därigenom uppkommo för torrläggningsföretaget "Mariehund-Lydinge av år 1931".

§ 8.

Föreslogs synegången, varefter sammanträdet fortsattes.

§ 9.

Avgavs synemännens utlåtande med tillkännagivande, att den mot utlåtandet missnöjde ägde detsamma hänvända genom besvär till Söderbygdens Vattendomstol.

§ 10.

Förrättningsmannen redogjorde för gällande bestämmelser angående bidrag och lån av statsmedel till torrläggningsföretag.

§ 11.

Byggmästaren af Petersens förklarade, att hans huvudman önskade erhålla såväl bidrag från statens avdikningsanslag som lån från statens avdikningslånefond.

§ 12

Till protokollet antecknades, att kostnaderna för handläggning m. m. vid förundersökningarna beröpte till 57.80 kr, vilka fastställerats av patron Gunnar Ebbjörnsson. Förrättningsmannen utbetalade beloppet till fru Ebbjörnsson.

§ 13.

Förrättningsmannen meddelade, att de till föreslagit hörande handlingarna och ritningarna för framtiden skulle förvaras på Lydinge gård. De komme därför inom 30 dagar att översändas till patron Gunnar Ebbjörnsson, Lydinge gård per Höylinge.

§ 14.

Förrättningsmannen överlämnade till byggmästaren af Petersens ett exemplar av arvodesräkningen för synförrättningen. Betäppande efter dagarvode debiterad ersättning hänvisades till arvodesräkningen.

§ 15.

Förrättningsmannen överlämnade till patron Hjalmar Nilsson följande till delningsförslaget "Marielund - Lydinge av år 1931" hörande handlingar och ritningar, vilka Nilsson vid förundersökningarna ställer till förfogande för biträdande ingenjören C. Edvin Bjurfjäll;

1 häfte, innehållande beräkningar, synförrättningshandlingar och 4 ritningar på papper,
1 planskiss (ozalidkopia),
1 förslag till fördelning av avdikningslån.

§ 16.

Förrättningsmannen överlämnade till fru Ebbjörnsson 1 ritning (blåkopia) med förslag till avloppsledning från ägor till Lydinge gård, upprättat år 1944 av jordbrukskonsulenten Linder Aronsson. Förslaget hade Ebbjörnsson vid förundersökningarna ställt till förfogande för biträdande ingenjören C. Edvin Bjurfjäll.

§ 17.

Då intet ytterligare förekom, upplästes och godkändes protokollet, varefter förrättningen förklarades avslutad och sammanträdet upplöstes.

Lydinge den 9 november 1944.

Å tjänstens vägnar:
C. E. Nilsson
Statens lantbruksingenjör.

Ingvar Ekström
Rose mån.

52
Ek.D. nr /686- 1944.

260
1944

Ink. till Lantbruksingeniörskontoret
den 2/11 1944.

6

Bil. 1.

LANSSTYRELSEN I MALMOHUS LAN

RESOLUTION.

Översändes till lantbruksingenjören i Malmöhus län - som förordnas att, därest laga hinder ej möter, i behörig ordning företaga den i inneliggande ansökan omförmälda förrättning; skolande bevis om detta förordnandes emottagande skyndsamt hit insändas.

Malmö i landskansliet den 31 oktober 1944.

På länsstyrelsens vägnar:

T. Kinnman

E. Wessman

Kolmårs d. 29/11.

52

Länsstyrelsen i Malmöhus län
Ink. 30. OKT. 1944
Landskansliet

Till
Länsstyrelsen
Malmö

I härmed anhållen om tillstånd för betong tillverkningsmaskin att handlägga nyttillverkning enligt 10 kap. byggnadslagen angående tillbyggnad av maskin till Lyckings egendom i Kropps socken, Malmöhus län. Om tillverkningen finde endast begränsas maskin till Lyckings egendom.

Lödderup den 27 oktober 1944

Jacquette af Petersens

Förslag

Areal								Nuvarande värde			Blivande värde			Förbättringsvärde		
Åker		Äng och odlingsmark		Annan duglig mark		Impediment och högl. mark		pr har	pr ägofigur		pr har	pr ägofigur		pr har	pr ägofigur	
Har	ar	Har	ar	Har	ar	Har	ar	Kr.	Kr.	öre	Kr.	Kr.	öre	Kr.	Kr.	öre
7		8		9		10		11	12		13	14		15	16	

Värderingsmänn och Handelsförrättningsman.

Hemmanstal	Registernummer	Littera å kartan	Socken, by och hemman	Delägares namn, hemvist m. m. samt ägobeskrivning	Ägofigurens nummer
1	2	3	4	5	6
			Kroppa s:n.		
5/16	1'		Allagården		
1/16	2'		Kjällstorp		
torp	3'		Do		
5/16	1'		Lyttestad		
torp	2'		Do		
3/16	3''		Do		
5/8	4''		Do		
7/16	5'		Do		
1/4	6''	Gem. äga.	Do	Jacqueline af Pistlesson	
torp	7'		Do	enl. Gunnar Rodhman	
torp	8'		Do		
5/16	3'		Väckeby		
1/4	4''		Do		
1/4	5'		Do		
3/8	6'		Do		
5/16	7'		Do		
5/16	8'		Do		
				Åbo	stn. p. Lara 11
				Do	do 22
				Do	do 33
				Do	do 44
				Do	do 55
				Do	do 6
				Do	do 7
				Do	do 8
				Do	do 9
				Do	do 10
				Do	do 11
					Äväfjäro

	Areal								Nuvarande värde			Blivande värde			Förbättringsvärde		
	Åker		Äng och odlingsmark		Annan duglig mark		Impediment och högl. mark		pr har	pr ägofigur		pr har	pr ägofigur		pr har	pr ägofigur	
	Har	ar	Har	ar	Har	ar	Har	ar	Kr.	Kr.	öre	Kr.	Kr.	öre	Kr.	Kr.	öre
	7		8		9		10		11	12		13	14		15	16	
0.9		36							2800	1008	-	3000	1080	=	200	72	=
0.7		80							2200	1760	-	3000	2400	=	800	640	-
0.7		110							2200	2420	=	3000	3300	=	800	880	=
0.9		150							2800	4200	=	3000	4500	=	200	300	-
0.9		34							2800	952	=	3000	1020	=	200	68	=
0.7		150							2200	3300	=	3000	4500	=	800	1200	=
0.7		48							2200	1056	=	3000	1440	=	800	384	=
0.9		29							2800	812	=	3000	870	=	200	58	=
0.7		67							2100	1407	=	3000	2010	=	900	603	=
0.7		69							2100	1449	=	3000	2070	-	900	621	=
0.9		106							2800	2968	=	3000	3180	=	200	212	=
		879								21332	-	33000	26370	-		5038	-

Hemmanstal	Registernummer	Littera å kartan	Socken, by och hemman	Delägares namn, hemvist m. m. samt ägobeskrivning		Ägofigurens nummer
1	2	3	4	5		6
					Äreskjöld	
				Åker,	nar. gr. Mark	12
				Tomt och trädgård	do	13
				do	do	14
				do	do	15
				Åker,	do	16
				do	do	17
				do	do	18
				do	do	19
				do	do	20
				do	do	21
				do	do	22
				do	do	23
				do	do	24
				do	do	25
				do	do	26
				do	do	27
				do	do	28
				do	do	29
				do	do	30
				do	do	31
					Summa	

	Areal								Nuvarande värde			Blivande värde			Förbättringsvärde		
	Åker		Äng och odlingsmark		Annan duglig mark		Impediment och högl. mark		pr har	pr ägofigur		pr har	pr ägofigur		pr har	pr ägofigur	
	Har	ar	Har	ar	Har	ar	Har	ar	Kr.	Kr.	öre	Kr.	Kr.	öre	Kr.	Kr.	öre
	7		8		9		10		11	12		13	14		15	16	
	8	79								21332	=		26370	=		5038	=
0.7	1	19							2100	2499	=	3000	3570	=	900	1071	=
0.7		36							2100	756	=	3000	1080	=	900	324	=
0.7		05							2100	105	=	3000	150	=	900	45	=
0.9		17							2800	476	=	3000	510	=	200	34	=
0.7		84							2100	1764	=	3000	2520	=	900	756	=
0.7		57							2100	1197	=	3000	1710	=	900	513	=
0.9	1	50							28000	42000	=	3000	4500	=	200	300	=
0.9		77							2800	2156	=	3000	2310	=	200	154	=
0.9	1	80							2800	5040	=	3000	5400	=	200	360	=
0.9		28							2800	784	=	3000	840	=	200	56	=
0.9		04							2800	112	=	3000	120	=	200	8	=
0.9		40							2800	1120	=	3000	1200	=	200	80	=
0.9		55							2800	1540	=	3000	1650	=	200	110	=
0.7	1	90							2200	4180	=	3000	5700	=	800	1520	=
0.7	1	40							2200	3080	=	3000	4200	=	800	1120	=
0.9		28							2800	784	=	3000	840	=	200	56	=
0.7		12							2200	264	=	3000	360	=	800	96	=
0.9		57							2800	1596	=	3000	1710	=	200	114	=
0.9		70							2800	1960	=	3000	2100	=	200	140	=
0.9		35							2800	980	=	3000	1050	=	200	70	=
	22	63								55925	=		67890	=		11965	=

Lyckinge den 9 November 1944.

Å Härstens vägnar:

E. H. Pettin

Ytterligare taxeringsman

Ejnar Ingemann

Erik G. Nilsson

Vederlag

Hemmanstal	Registernummer	Littera å kartan	Socken, by och hemman	Delägares namn, hemvist m. m. samt ägobeskrivning	Ägofigurens nummer
1	2	3	4	5	6

PETTERSONSKA BOKTR. AF. I R. i SKARA

Areal								Nuvarande värde			Blivande värde			Förbättringsvärde		
Åker		Äng och odlingsmark		Annan duglig mark		Impediment och högl. mark		pr har	pr ägofigur		pr har	pr ägofigur		pr har	pr ägofigur	
Har	ar	Har	ar	Har	ar	Har	ar	Kr.	Kr.	öre	Kr.	Kr.	öre	Kr.	Kr.	öre
7		8		9		10		11	12		13	14		15	16	

Hemmanstal	Registernummer	Littera å kartan	Socken, by och hemman	Delägares namn, hemvist m. m. samt ägobeskrivning	Ägofigurens nummer
1	2	3	4	5	6

PETTERSONSKA BOKTR. EFTR.
STUMS

Kostnadsförslag. Bil. B.

Läge	Längd m.	Arbete, jordmån m. m.	Antal	à pris	Kostnad Kr.	Kostnad öre	Kostnad Kr.	Kostnad öre	Summa Kr.	Summa öre
1	2	3	4	5	6		7		8	
		Huvudavloppet.								
		Dikesplankan A-B.								
4+92 –	304	Inläggning av cementrör,								
– 1+88 =		21" m.	304	10.–	3040	–				
= 20		Schaktning, planering,								
		rörläggning, återfyllnäring m.	304	8.65	1109	60	4149	60		
Tillsv.	304	meter.								
		Omläggning av rörledningsnätet vid 4+92, schaktning av det äldre avloppsnätets kanaler och plattor st.	1	100.–	100	–				
		Rensning medelst 32" större dräneringsrör, kopplingar m.m. vid 4+4, 3+61, 3+53 och 1+88=20 st.	4	95.–	380	–				
		Rätlinjiggning och utredningar av mindre kanaler och plattor			10	–	490	–		
		För oförutsedda fall, ombetoledning m.m. tillägges ca 10 % med					460	40	5100	–
		Dikesplankan B-C.								
1+88 –	111	Inläggning av cementrör,								
– 0+77		21" m.	111	10.–	1110	–				
		Schaktning, planering,								
		rörläggning, återfyllnäring m.	111	3.10	344	10				
0+77 –	77	Inläggning av cementrör,								
= 0		18" m.	77	7.75	596	75				
		Schaktning, planering,								
		rörläggning, återfyllnäring m.	77	2.65	204	05				
0=10 –	10	Inläggning av cementrör,								
– 10+10		18" m.	10	7.75	77	50				
Öfv.	198	Öfverföres			2332	40			5100	–

Läge	Längd m.	Arbete, jordmån m. m.	Antal	à pris	Kostnad Kr.	Kostnad öre	Kostnad Kr.	Kostnad öre	Summa Kr.	Summa öre
1	2	3	4	5	6		7		8	
Utf.	198	Överfört			2332	40			5100	-
		Schaktning, stämpling, rätläggning, utkastning								
		Fyllning	m³	10	12.55	125	50			
10+10 -	53	Tillägg av cementtrös								
=10+63		18"	m.	53	7.75	410	75			
		Schaktning, stämpling, rätläggning, utkastning	m³	53	5.46	286	20	3154	85	
Tills.	251	meter.								
Brunnar med 32" inre diameter, koppling av m. m. vid 0+77 och 0+10 st.			2	95.-	190	=				
Brunnar med 32" inre diameter, koppling av m. m. vid 110+63 st.			1	115.-	115	=				
Brunnar med 48" inre diameter, koppling av m. m. vid 0+10			st	1	220.-	220	=			
Rothuggning och borttagning av befintliga brunnar och stolpar					110	=	535	-		
För oförutsedda fall, avbäddning m. m. tillägges ca 110 % m. och							410	15	4100	-
		Sidoavloppsledning. Betongrör 30 cm								
1+88=20-	250	Tillägg av cementrör								
-22+50		8"	m.	250	2.75	687	50			
		Schaktning, stämpling, rätläggning, utkastfyllning	m.	250	3.30	825	-			
22+50 -	8	Tillägg av cementrör								
22+58		8"	m	8	2.75	22	-			
Utf.	258	Överföres			1534	50			9200	-

Läge	Längd m.	Arbete, jordmån m. m.	Antal	à pris	Kostnad Kr.	Kostnad öre	Kostnad Kr.	Kostnad öre	Summa Kr.	Summa öre
1	2	3	4	5	6		7		8	
Köf.	258	Överfört			15347	50			92000	–
		Sekaktning, stampning, pålägning, återfyllnning	m³	8	6.45	51	60	1586	10	
Tills.	258	meter								
Brunnar		med 24" inre diameter, koppelringar m. m. vid 21 och 22+58	st.	2	70.–	140	–	140	–	
för oförutsedda fall, arbetsledning m. m. tillägg								173	90	1900	–
		Summa kostnad							11100	–
		Sammandrag.								
Längd		Huvudledningar.								
304		Dikesplankan A–B			5700	–				
251	555	Do B–C			4100	–	9200	–		
		Sidoledningar.								
	258	Dikesplankan B–Ba			1900	–	1900	–		
Summa	813	meter			Summa kostnad		11100	–		

Lee 27/10-44 G.T.

Lydinge den 9 November 1944.
Å Tjänstens vägnar:
C. A. Möller
Statens Lantbruksingenjör

Läge	Längd m.	Arbete, jordmån m. m.	Antal	à pris	Kostnad		Kostnad		Summa	
					Kr.	öre	Kr.	öre	Kr.	öre
1	2	3	4	5	6		7		8	

PETTERSONSKA BOKTR. EFTR.
SKARA

Arbetsbeskrivning.

Grävningstabell.

Bil. 6.

Läge	Längd	Djup	Botten-bredd	Dag-bredd	Sido-lutning	Botten-höjd och lutning		Anmärkningar
	Meter							
1	2	3	4	5	6	7	8	9
			Huvudavloppet.					
			Dikesschakt A–B.					
4+92	—	2.—				13.61		21" cementrör placerad 4+92 och
4+50	42	2.—				2:1000		1+88=20.
4	50	1.75						
3+50	50	1.70				13.90		
3	50	1.50						
2+50	50	1.50				2:1000		
2	50	1.55						
1+88=20	12	1.40				14.22		
Summa	304	meter						
			Dikesschakt B–C.					
1+88	—	1.40				14.22		21" cementrör mellan 1+88 och
1+50	38	1.50				2:1000		0+77.
1	50	1.50						
0+77	23	1.60				14.45		18" cementrör mellan 0+77 och
0+50	27	1.55				2:1000		10+63.
0=10	50	1.90				14.60		Lägst. Rör i sandlager i grunden
10+10	10	1.60				14.62		till stadens nu 3 tillvägagångsdiken
10+50	40	1.65				2:1000		med 2N gavelsidan 0.11 m. V. om
10+63	13	1.50				14.72		N.Ö. gavelsidan 0.16 m. under
Summa	251	meter						sockeln, belägen på höjden
								+ 16.58 m.
			Lidoavloppet.					
			Dikesschakt B–Ba					
1+88=20	—	1.20				14.45		8" cementrör mellan 1+88=20
20+50	50	1.35				5:1000		och 22+58
21	50	1.35				14.95		
+50	50	1.40				5:1000		
Summa	150					15.20		

Läge	Längd	Djup	Bottenbredd	Dagbredd	Sidolutning	Bottenhöjd och lutning		Anmärkningar
	Meter							
1	2	3	4	5	6	7	8	9
Ouf.	150							
22	50	1.50						
+50	50	1.40						
+58	8	1.35				15.63		
Sma	258 meter.							
Längd			Sammanslag.					
			Huvudledningen.					
304			Dikesskärningen			A-B		
251	555		"			B-C		
			Sidoledningen.					
	258		Dikesskärningen			B=Ba		
Sma	813 meter.							

Vid arbetets utförande skola bl. a. följande bestämmelser iakttagas:

1/ Ommurning av rörutlopp skall utföras av betong med 300 kg. E-cement per m^3 och i enlighet med upprättade typritningar. Grunden skall ordentligt utbottnas med skärv.

2/ Stensättning till förstärkning av botten och slänter vid rörutlopp skall grundläggas minst 20 cm under det öppna avloppets bottenlinje och utföras av flata eller kilade stenar, lagda i ordnade förband och fogade med cementbruk. Mindre stenar än sådana av dimensionen 0.20x0.35x0.45 få ej användas. Stensättning skall läggas på underlag av skärv.

3/ Sten, som ligger hindrande i vägen för rörledning, skall upptagas.

4/ Inga rör få nerläggas, förrän de blivit godkända av lantbruksingeniören eller av den, han i sitt ställe förordnar.

PETTERSONSKA BOKTR. EFTR. SKARA

379201

5/ Rörledning får ej täckas, förrän den blivit godkänd av lantbruksingeniören eller av den, han i sitt ställe förordnar.

6/ Rörledning skall efter godkännande omedelbart höljas till 0.60 m höjd, räknat från ledningens överkant.

7/ Höljningen skall utföras genom påfyllning av ur rörgraven uppschaktade massor och, om dessa ej äro tillräckliga, genom nerschaktning från sidorna.

8/ Alla ur rörgraven uppschaktade massor skola återfyllas. Överblivna massor skola läggas i en sträng över rörledningen.

9/ Fyllningen skall packas väl särskilt under och på båda sidor om rörsträngen samt stötas, så att framtida sättningar i möjligaste mån förhindras.

10/ Fyllningen får ej innehålla sten.

11/ Enskilda rörrännor, som utmynna intill en brunn, skola av entreprenören kostnadsfritt kopplas i brunnen.

12/ Koppling av sådana rörrännor, som utmynna på längre avstånd från brunnar, skola, om jordägare eller arrendator därom gör framställning, utföras av entreprenören men bekostas av jordägaren, respektive arrendatorn.

13/ Rörrännor eller täckdiken, som korsas av nya avlopp, skola återställas i fullgott skick. Särskilt skall det därvid beaktas, att grunden under rörrännorna skall göras fast och, om så erfordras, förstärkas genom utfyllning med groft grus eller genom underlag av trä. Entreprenören skall för kontrollanten särskilt påvisa de platser, där avlopp korsar rörrännor.

14/ Alla brunnar skola försänkas 0.5 m, räknat från utloppsrörets underkant, och förses med hållbart lock av armerad betong.

15/ Brunnar med 24" inre diameter skola helt utföras av betongrör.

16/ Brunnar med större inre diameter än 24" skola utföras av betongrör med ett mellanskift av brända brunnstegel. 32" brunnar skola avkonas till 24" och 40" brunnar och större till 32".

17/ I brunnsväggarna skola upptagas hål i tillräckligt antal, så att dagvatten obehindrat kan inrinna i brunnarna. För koppling av blivande täckdiken skola dessutom i brunnarna på lämpliga höjder inkopplas minst 3 st 4" tegelrör.

18/ Brunnar, som ligga i krökar och gränslinjer, samt brunnar med flera än två kopplingar, skola uppdragas 30 cm över markytan. Övriga brunnar få göras täckta, om jordägare eller arrendator det påfordrar och därest de själva ikläda sig de risker, som kunna uppkomma genom att brunnslocket förstöres eller vittrar sönder. Vid täckta brunnar skall avståndet mellan brunnslock och markyta vara minst 60 cm.

19/ Alla brunnar skola grundläggas på fast underlag, förses med botten av betong samt omskolas med sten och groft grus.

20/ Bottnen skall vara igjuten i den understa brunnsringen innan denna nersättes, därest detta ej medför särskilda svårigheter vid brunnens byggande. I sådant fall skall bottnen igjutas efter det nedersta brunnsringen färdigställts, eller ock skall brunnen sättas på underlag av 3" plank.

21/ Kopplingar i brunnarna skola vara ordentligt utförda och de kopplade rören fogade i brunnsväggen med cementbruk.

22/ Träd och buskar, som växa på mindre avstånd än 1.- m från öppet avlopps kanter resp. täckt avlopps mittlinje, skola rothuggas och borttagas.

23/ Vattnet i avloppet får under den tid, då arbete pågår, uppdämmas och regleras i den omfattning, som erfordras för arbetets ändamålsenliga utförande, dock icke så att skada uppstår. Vattenytan får alltså ej uppdämmas till sådan höjd, att omgivande marker skadas, och ej heller så, att vattenbrist uppkommer nedanför uppdämningen. Efter uppdämning skall vattenytan nersänkas med försiktighet, så att skada ej uppkommer.

24/ Lantbruksingeniören äger att meddela de särskilda föreskrifter, som erfordras, om det under arbetets utförande visar sig nödvändigt att förstärka grunden för vissa dikessträckor med till dem hörande brunnar. Blivande entreprenör är skyldig att omedelbart underrätta lantbruksingeniören för den händelse grundförstärkning erfordras.

Lydinge den 9 november 1944.

Å tjänstens vägnar:

Statens lantbruksingeniör.

Bil. D.

Utlåtande, avgivet vid syneförrättning enligt 10 kap. vattenlagen angående torrläggning av marker till Lydinge gård i Kropps socken, Malmöhus län.

Mom. 1. Förordnande m.m.

Genom länsstyrelsens resolution den 31 oktober 1944 förordnades undertecknad, förrättningsman, att handlägga syneförrättning enligt 10 kap. vattenlagen angående torrläggning av marker till Lydinge gård i Kropps socken, Malmöhus län. Laga hinder har ej anmälts mot förrättningens handläggande eller det planerade torrläggningsföretagets utförande, ej heller har sådant hinder kunnat av synemännen utrönas. Torrläggningsföretaget, som avser "dikning", berör endast marker till Lydinge gård.

Mom. 2. Torrläggningsföretagets omfattning, planläggning m.m.

Torrläggningsföretaget, som tillhör Vegeåns nederbördsområde nr 95, ligger ca 4 km öster om Kropps kyrka och 8 km nordväst om Billesholms station vid järnvägen Malmö-Ängelholm. På hithörande översiktskarta har dikningsområdet utmärkts med gul färg.

De marker, om vilkas torrläggning det nu är fråga, avvattnas f.n. genom ett mindre floddike, som avleder vattnet norr och väster ut till det avlopp, som utförts för dikningsföretaget "Marielund-Lydinge av år 1931". Då floddiket emellertid ej upptagits till tillräckliga dimensioner, besväras vissa delar av de marker, vilka för sin torrläggning äro beroende av detsamma, av vatten även vid mindre flöden. Förrättningsmannen har därför på sökandens begäran uppgjort förslag till utförande av nya avlopp i

den omfattning samt till det djup och med de andra dimensioner, som erfordras för ändamålsenlig torrläggning av de nu vattenskadade markerna. Enligt förrättningsmannens förslag, som närmare framgår av vid syneförrättningen upprättade förslagshandlingar och ritningar, skola följande nya dikessträckor utföras.

Huvudavlopp.

1/ Dikessträckan A-B från avvägningspunkten 4+92 vid det avlopp, som utförts för dikningsföretaget "Marielund-Lydinge av år 1931", söder ut till avvägningspunkten 1+88 = 20. Det nya avloppet skall följa samma sträckning som det nuvarande floddiket och utföras som täckt ledning av 21" cementrör. Vid avvägningspunkten 4+92 skall rörutloppet ommuras. Nya brunnar skola utföras vid avvägningspunkterna 4+4, 3+61, 3+52 och 1+88 = 20 på sätt närmare framgår av förslagshandlingar och ritningar.

2/ Dikessträckan B-C från avvägningspunkten 1+88 = 20 söder ut till avvägningspunkten 10+63.

Delsträckan 1+88 = 20-0 = 10 skall följa samma sträckning som det nuvarande floddiket och utföras som täckt ledning av 21" och 18" cementrör. Nya brunnar skola utföras vid avvägningspunkterna 0+77 och 0 = 10 på sätt närmare framgår av förslagshandlingar och ritningar.

Delsträckan 0 = 10-10+63 skall upptagas i nyskärning och utföras som täckt ledning av 18" cementrör. Nya brunnar skola utföras vid avvägningspunkterna 10+10 och 10+63 på sätt närmare framgår av förslagshandlingar och ritningar.

Sidoavlopp.

3/ Dikessträckan B-Ba från avvägningspunkten 1+88 = 20 öster ut till

avvägningspunkten 22+58. Det nya avloppet skall upptagas i nyskärning och utföras som täckt ledning av 8" cementrör. Nya brunnar skola byggas vid avvägningspunkterna 21 och 22+58 på sätt närmare framgår av förslagshandlingar och ritningar.

Synemännen vilja i detta sammanhang även framhålla, att man enligt deras åsikt ej behöver hysa några betänkligheter för de täckta dikessträckornas framtida bestånd, om de utföras av fullgoda cementrör. Vid analyser av vatten från närgränsande, likartade områden har det nämligen framgått, att vattnet i dessa trakter ej innehåller ämnen med skadlig inverkan på betong.

Profil- och sektionsritningar hava upprättats för alla dikessträckor. Ritningarna angiva de olika dikessträckornas djup och övriga dimensioner samt läget för den ommurning och de brunnar, som skola utföras. För ommurning och brunnar hava särskilda typritningar upprättats. De olika dikessträckornas lägen på marken hava på hithörande plankarta utmärkts med heldragna röda linjer. De platser, där brunnar skola utföras, hava på plankartan markerats med röda ringar.

Vid bestämmande av de olika dikessträckornas dimensioner har förrättningsmannen tagit hänsyn såväl till nederbördsområdets storlek och topografi samt avrinningen från detsamma som ock till förhandenvarande fallförhållanden. Nederbördsområdet har fastställts dels genom rekognosceringar i fältet, dels med ledning av den ekonomiska kartan över trakten. Storleken av de områden, som avvattnas till de olika dikessträckorna, framgår av profilritningarna. Den vattenmängd, som skall kunna avbördas, har beräknats med ledning av nederbördsområdets storlek och under antagande att

avrinningen vid normala flöden uppgår till högst 2.- liter pr sekund och ha.

Alla de marker, som enligt synemännens åsikt erhålla båtnad i form av ökad alstringsförmåga, om det nu planerade torrläggningsföretaget kommer att utföras, hava kartlagts och nivåavvägts.

Mom. 3. Vägar och trummor.

Enskilda vägar.

Dikessträckan B-C korsar vid avvägningspunkten 0 = 10 enskilda vägen till Lydinge gård. Det korsande avloppet skall emellertid utföras som täckt ledning, varför någon ny bro eller trumma ej behöver byggas för omnämnda väg. Det skall dock åligga dikningsföretaget att återställa vägbanan i fullgott skick så snart avloppet upptagits genom vägen.

Mom. 4. Ersättningar.

För skada å växande gröda, som uppkommer vid utförande av sidoavloppet dikessträckan B-Ba, skall ersättning utgivas. Kan överenskommelse därom ej träffas mellan ägaren till Lydinge gård och gårdens arrendator, skall ersättningsbeloppets storlek bestämmas av lantbruksingeniören i länet eller av den, han i sitt ställe förordnar.

Beträffande ersättning för sådan vid dikningsföretagets utförande möjligen uppkommen skada, som ej av synemännen förutsetts, hänvisas till bestämmelserna i 7 kap. 57 § vattenlagen.

Mom. 5. Kostnader.

Förrättningsmannen har beräknat kostnaderna för dikningsföretagets genomförande till 11100.- kr. Specificerat kostnadsförslag har bilagts förrättningshandlingarna / bil. B/.

Mom. 6. Båtnadsuppskattning och kostnadsfördelning.

Då sökanden förklarat sig vilja komma i åtnjutande av statsunderstöd till kostnaderna för dikningsföretagets genomförande, hava synemännen uppskattat den båtnad, som genom företagets utförande beredes de berörda markerna. Vid uppskattningen hava synemännen följt bestämmelserna i 10 kap. 60 § vattenlagen och alltså värderat markerna dels efter dikningsföretagets utförande, dels i nuvarande vattenskadat skick. Vid värderingen har hänsyn tagits såväl till jordens godhet samt markernas blivande och nuvarande torrläggningsförhållanden som ock till i orten gängse priser å fullt torrlagd jord av förhandenvarande beskaffenhet. Skillnaden mellan markens blivande och nuvarande värde utgör det båtnadsvärde, som beräknas uppkomma efter det dikningsföretaget genomförts. Resultatet av värderingen och båtnadsberäkningen återfinnes i värderingslängden bil. A, som även utgör hävdeförteckning för de i dikningsföretaget ingående markerna. Båtnad av annat slag än jordförbättring - ökning av jordens alstringsförmåga - förekommer ej vid detta torrläggningsföretag.

Alla kostnader för dikningsföretagets genomförande liksom även kostnaderna för denna syneförrättning skola bestridas av ägaren till Lydinge gård.

Mom. 7. Dikningsföretagets utförande.

Då det av verkställda utredningar och beräkningar framgått, att företaget är ekonomiskt lönande, tillstyrka synemännen att det kommer till utförande. Företaget skall utföras i överensstämmelse med av förrättningsmannen upprättat förslag och med beaktande jämväl av de andra bestämmelser, som framgå av detta utlåtande. Arbetet får påbörjas så snart

denna syneförrättning tagit åt sig laga kraft och skall vara slutfört inom 10 år efter det syneförrättningen fastställts. Angående förlängd arbetstid hänvisas till bestämmelserna i 7 kap. 58 § vattenlagen.

Utöver vad som föreskrives i arbetsbeskrivningen /bil. C/ skall vid företagets utförande följande beaktas:

1/ Arbetet skall utlämnas på entreprenad eller utföras i sökandens egen regi.

2/ Utföres arbetet på entreprenad, skall anmälan därom göras till Riksförsäkringsanstalten eller annan lämplig försäkringsanstalt innan arbetet påbörjas. Sådan anmälan erfordras dock ej för den händelse entreprenören är att anse som sådan arbetsgivare, som själv skall ombesörja försäkring för hos honom anställd arbetare.

3/ De olika dikessträckorna skola följa på marken utstakade och på plankartan närmare angivna sträckningar.

4/ Under arbetets utförande får vattnet uppdämmas, dock icke så att växande gröda eller annan egendom skadas.

5/ Alla cementrör skola vara av fullgod beskaffenhet, fria från gjutfel och frostskador samt fylla de fordringar på täthet, som finnas närmare angivna i Svenska Kommunal-Tekniska Föreningens normalbestämmelser för leverans och provning av betongrör. Rören skola, innan brott uppstår, vid yttre tryck kunna tåla följande belastningar per cm av rörets längd: 21" 22 kg, 18" 19 kg.

6/ De höjdlägen på bottenlinjen vid olika punkter, som angivits på profilritningarna, hava uträknats i förhållande till jämförelseplan och fixpunkter. De skola gälla framför de på förslagsritningar-

na och i arbetsbeskrivningen / bil. C/ angivna djupsiffrorna.

7/ Fixpunkter hava utsatts till ledning vid arbetets utförande och företagets framtida underhåll. Deras lägen i plan och profil framgå närmare av förslagsritningarna och arbetsbeskrivningen / bil. C/.

8/ Fixpunkterna, vilka ej ange höjden över Rikets nollplan, äro lagligen skyddade och få alltså ej övertäckas, borttagas eller på annat sätt förstöras. Vill jordägare eller annan borttaga fixpunkt, skall han därom göra anmälan till lantbruksingeniören i länet, som då låter avväga annan lämplig fixpunkt. Kostnaderna för den av lantbruksingeniörens för detta ändamål företagna förrättningen skola gäldas av dikningsföretaget.

Mom. 8. Dikningsföretagets avsyning.

Sedan företaget blivit utfört, skall det jämlikt bestämmelserna i 13 kap. 1 § vattenlagen avsynas av lantbruksingeniören i länet eller av den, han i sitt ställe förordnar. Företaget skall anses vara fullbordat, då avsyningsförrättaren överlämnat bevis om godkännande eller, om företaget blivit understött med statsmedel, när Kungl. Lantbruksstyrelsen godkänt detsamma.

Mom. 9. Organisation m.m.

Dikningsföretaget skall handhavas av ägaren till Lydinge gård, som även skall förvara de vid denna syneförrättning upprättade handlingarna och ritningarna.

Vattendomstolsavgift skall enligt bestämmelserna i 11 kap. 95 § vattenlagen utgå med 17.95 kronor. Avgiften skall av sökanden inbetalas till Länsstyrelsen så snart denna syneförrättning fastställts.

Torrläggningsföretaget skall kallas "Lydinge dikningsföretag av år 1944". Mål, som beröra dikningsföretaget och som ej äro att hänföra till vattenmål, skola handläggas vid Luggude häradsrätt.

Mom. 10. Besvärshänvisning.

Den, som är missnöjd med åtgärd eller beslut under denna syneförrättning eller som vill föra talan mot synemännens utlåtande, äger att inom sextio dagar härefter anföra besvär vid Söderbygdens vattendomstol. Besvär skola ingivas till vattendomstolen i tre exemplar och åtföljas av de handlingar, som klaganden vill åberopa till stöd för ändringssökandet.

Mom. 11. Verkställighet.

Då denna syneförrättning ej skall underställas vattendomstols prövning, kommer detta utlåtande att gå i verkställighet i den ordning, som för laga kraft ägande dom är stadgat, för så vitt icke besvär anföres mot förrättningen inom den i mom. 10 här ovan angivna tiden.

Lydinge den 9 november 1944.

Å tjänstens vägnar:

K. A. Nelle.

Statens lantbruksingeniör.

Kjetrudsson Erik Gillesson

Bode Mårtensson

ARVODESRÄKNING

för syneförrättning enligt vattenlagen angående Lydinge dikningsföretag av år 1944

i Ropps *socken av* Malmöhus *län,*

upprättad enligt nedanstående §§ i lantbruksingenjörstaxan av den 27 juni 1930.

År	Dato	Arbete	Antal	à kr	Kr	öre	Kr	öre
1	2	3	4	5	6		7	
1944.		**Kallelser och kungörelser,** § 5, st	3	0,50			1	50
		Ägomätning: *i skala 1:4000, §§ 6—10*						
		a) för mätningsområdets gränser enl. tariff I,						
		1) i åker, raklinje km		1,50				
		kroklinje „	2,5	3,00	7	50		
		i annan mark, raklinje „		3,00				
		kroklinje „		6,00				
		2) för strandsträckor utefter sjö o. vattendrag med bredd över 15 m						
		i åker, raklinje km		3,00				
		kroklinje „		5,00				
		i annan mark, raklinje „		5,00				
		kroklinje „		11,00				
		3) för strandsträckor utefter mindre vattendrag, bredd 10—15 meter						
		i åker, raklinje „		1,00				
		kroklinje „		2,00				
		i annan mark, raklinje „		2,00				
		kroklinje „		5,00				
		b) för mätningsområdets olika ägoslag, ägofigurer och areal enligt tariff II						
		åker, medelareal 0,73 *ha* st	31	0,36	11	16		
		ha	22,63	0,54	12	22		
		äng och odlingsmark, medelareal ha st						
		ha						
		annan mark och impediment, medelareal ha st						
		ha						
		c) för vattenavlopp enl. tariff III med en medelbredd av > 15, 10—15, < 10 m						
		i åker o. d., raklinje km						
		kroklinje „						
		i annan mark, raklinje „						
		kroklinje „						
		Tillägg för mätning i skala 1:						
		d) för textning, skala o. d., 1:sta regalarket bladet			4	—		
		övriga regalark blad st					34	88
		Överföres					36	38

1	2	3	4	5	6	7
1944		Överfört				36 38
		Avvägning.				
16-17/10		a) avvägning, längdmätning o.d., § 46 mom. 4 ..... dagar	1½	12,00	18 —	
		b) ytavvägning, § 11, mom. 1, tariff IV				
		i öppen mark, medelantal 74 punkter pr ha ..... ha	22.63	0.50	11 32	
		avvägda punkter ..... st	350	0.03	10 50	
		i annan mark, medelantal ..... punkter pr ha ..... ha				
		avvägda punkter ..... st				
		c) begränsningskurva, § 11, mom. 2:				
		i öppen mark ..... km	2.5	2,00	5 —	
		i annan mark ..... „		5,00		44 82
		Arealuträkning, § 13, tariff V, medelareal 0.73 ha, ... st	31	0.07	2 17	
		ha	52.63	0,06	1 36	3 53
		Ägobeskrivning, § 14, ägofigurer ..... st		0,04		1 50
		Markvärdering:				
9/11		a) uppskattning och värdering, § 46 mom. 5 ..... dagar	½	12,00	6 —	
		b) gradtabell eller kurva, § 16, mom. 1:				
		för första kilometern av avlopps längd ..... km			4 —	
		för övriga kilometer ..... st		1,50		
		c) uträkning därmed av värde pr ytenhet, § 16, mom. 2, värdetal „	62	0,06	3 72	
		d) uträkning av förbättring eller försämring, § 17, ägofigurer „	31	0,12	3 72	17 44
		Längdprofil, § 19, längdskala 1:				
		a) uppritning enl. tariff VI, 1) endast markyta ..... km				
		2) befintligt avlopp eller vall ..... „	0.9	3.50		3 15
		Tvärsektioner, §§ 21 och 22, i skala 1:100,				
		vid uppritning av endast befintlig eller ny sektion ..... st	4	0.14	56	
		..... „				
		vid uppritning av såväl befintlig som ny sektion ..... „	11	0.25	2 75	
		..... „				
		..... „				9 31
		Antal blad med profil- och sektionsritningar ..... „	1	3,00		9 —
		Hydrografisk utredning, §§ 23 och 48, grundbelopp			2 —	
17/10		~~Prognos av nederbördsområdet~~ ~~för pattenområdets areal~~ ..... ~~km²~~ dag	½	~~0,00~~ 12.-	6 —	
18/10		~~Karta över nederbördsområdet m. m.~~ ~~dagar~~ ..... dag	1	12,00	12 —	20 —
		Dimensionsberäkning, § 24.				
		a) för öppet avlopp, utan särskild beräkning ..... km		3,50		
		tillägg för särskild beräkning av dimensionerna ..... „		1,00		
		„ „ våta sektionsarean vid h. v. y. 0,50 kr pr m² „				
		nämligen ..... m² sektion på ..... „				
		..... „ „ „ ..... „				
		..... „ „ „ ..... „				
		..... „ „ „ ..... „				
		b) täckt ledning, 1) inre diameter intill 20 cm ..... „		6,00		
		2) „ „ över 20 „ 2 dimensioner		10,00		20 —
		Inritning å kartan av avlopp och vallar, § 26, grundbelopp			1 —	
		tillägg för varje cm verkligt mått å kartan ..... cm	22	0,03	66	1 66
		Arbetsbeskrivning, § 27, 1:a sidan			3 —	
		tillägg för övriga sidor ..... st	3	2,00	6 —	9 —
		Överföres				163 79

1	2	3	4	5	6		7	
1944.		*Överfört*					163	79
		Kostnadsberäkning, *§ 28, a) nyanläggning* ... *km*		2,50				
		därjämte 25 öre pr m² av våta sektionsarean vid h. v. y.						
		nämligen ... *m² sektion på* ... „						
		b) vid förändring av befintligt avlopp ... „	0,9	4,00	3	60		
		därjämte 50 öre pr m² av våta sektionsarean vid h.v.y.						
		nämligen ... *m² sektion på* ... „						
		c) av kostnadsförslagets slutsumma 0,1 % (broar och vallar inberäknade) ...			11	10	14	70
		Förslag till invallning, *§ 29*						
		a) Konstruktion och dimensionering av vallar ...			6	—		
		b) Inläggning av vallkrön ... *km*		0,50				
		c) Uppritning av tvärsektioner ... *st*		0,25				
		d) Kostnadsberäkning ... *km*		3,00				
		§ 46 Förslag till pumpstation ... *dagar*		12,00				
		Förslag till bro- och trumbyggnad, *§§ 33—35 och 38*						
		Dimensionsberäkning ... *st*		8,00				
		Ritarbete ...						
		för särskilt konstruerade landfästen ... *st*		4,00				
		Kostnadsberäkning ...						
		för särskilt konstruerade landfästen ... *st*		4,00				
		Grundförstärkning ... *m²*		0,10				
		Ritningar, antal blad ... *st*		3,00				
		Införande av höjdsiffror å plankartan, *§ 39* ...	350	0,01			3	50
		Översiktskarta, *§ 41* ...					4	—
		Ersättningslängd, *§ 42, grundbelopp* ...			1	50		
		antal ersättningsbelopp ... *st*		0,25				
		Kostnadsfördelning, *§ 43, grundbelopp* ...			2	—		
		antal fastigheter ... *st*		0,30				
		tillägg för fastigheter i olika avdelningar ... „		0,20				
		Utlåtande, *§ 45* ... *sid*	8	3,00			24	—
8-9/11		***Sammanträden o. upprättande av protokoll,*** *§ 46 mom. 1, dagar*	1½	12,00			18	—
		Särskild utredning, *§ 46, mom. 2* ... „		12,00				
		... „		12,00				
19/10		***Utredning å länets lantmäterikontor rörande fastighetsgränser, jordregisternummer o. d.,*** *§ 46, mom. 15* ... *dagar*	1	12,00			12	—
		Förslag enl. § 46 mom. 15, *brunnar* ... „	1	12,00	12	—		
		utlopp för täckt ledning ... „	½	12,00	6	—		
		slamficka ... „	½	12,00	6	—		
		...					24	—
		Lösen för:						
		Kopia av plankartan, *§ 51* — *Summa kronor*					263	99
		1) 1:sta regalarket / bladet ...			7	—		
		övriga regalark / blad ... *st*						
		2) efter kartans skala och ägofigurernas medelareal, tariff VII,						
		skalan 1: 4000 ..., *medelareal* 0,73 *ha, ägofigurer st*	91	0.10	9	10		
		... *ha*	22,63	0.08	1	81		
		Överföres			11	91		

1	2	3	4	5	6		7	
		Överfört			11	91		
		höjning för handkopia å ritpapper, 25 %			1	23		
		3) insättning av höjdlägestal st	350	0,02	7	–		
		inritning av kanaler och diken, grundbelopp			1	75		
		tillägg för varje cm verkligt mått å kartan, cm	22	0,05	1	10	22	99
		Kopia av profil-, sektions-, bro- och trumritningar, *§ 54,*						
		1) enligt tariff VIII, endast markyta km						
		befintligt vattendrag eller vall „						
		nytt avlopp eller vall „						
		ändring av befintligt avlopp „	0,9	6.–	5	40		
		2) tvärsektioner, originalritningens belopp			9	31		
		3) broar och trummor, „ „						
		4) för varje med rubrik, skalor o. d. försett blad st	1	3,00	3	–	11	71
		nedsättning för kopia å kalkerväv 25 %						
		Kopia av annan ritning, *§ 46, pumpstation,* dagar		12,00				
		brunn, rörutlopp och slamficka „	2	12,00			24	–
		Avskrift av synehandlingarna, *§ 57* sid	25	0,55			13	75
		Översiktskarta i d:o, *§ 41*					4	–
		Summa kronor					76	45
		Övriga förrättningskostnader.						
		Lösen av förordnandet jämte kommissionärsarvode						
		Annonskostnader ang. sammanträden						
		Inbindning av förrättningshandlingar o. ~~*uppklistring av ritningar*~~ avskrifter				–	5	–
		Arvode till biträdande förrättningsmannen						
		Ersättning till gode männen enligt egna räkningar					35	20
		Kostnader för hantlangning, materialer o. d.			57	80	57	80
		Summa kronor					98	–
		Sammandrag.						
		Förrättningsmannens arvode					263	99
		Lösen för kopior och avskrifter					76	45
		Övriga förrättningskostnader					98	–
		Summa kronor					438	44

Den som icke åtnöjes med denna räkning äger att inom tre månader från nedanstående dag klander därå anställa genom stämning till Luggude *häradsrätt.*

Lydinge den 9 november 1944.

C. A. Nelson

Statens lantbruksingenjör.

Att sakägare erhållit en med denna lika lydande räkning betyga:

Höj Andersson Erik G. Nilsson

Kronor 438.44 *kvitteras:*

Ulslunda *den* 20/11 1944

C. A. Nelson.

PETTERSONSKA BOKTR.-EFTR.
SKARA
425486

Räkning

Lydinge den 9 november 1944

"Lydinge dikningsföretag av år 1944" Debet

till skiftesgodemannen Erik Nilsson.

1944				
9/11		Resa från hemmet till Lydinge och åter	4	–
		arvode	10	–
		Kronor	14	–

Kvitteras:
Nilsson

Räkning

Lydinge den 9 november 1944

"Lydinge diknings förstag av år 1944." Debet

till skiftesgodemannen Hjalmar Andersson.

1944				
9/11		Resa från hemmet till Lydinge		
		och åter	11	20
		Arvode	10	–
		Kronor	21	20

Kvittera:

Erik G. Nilsson

233
47

Skuldförbindelse överlämnad
till Kungl. Statskontoret
den 22/7 1947
godkänd den 3/7 1947

DIARIE Nr 17590
K. LANTBRUKSSTYRELSEN
12 JUNI 1947

443/47

M 2-0825

KONTRAKT.

Sedan Kungl. Lantbruksstyrelsen den 18 april 1947 till Lydinge dikningsföretag av år 1944 i Kropps socken,

MALMÖHUS LÄN

beviljat dels *statsbidrag* med femtusensexhundraåttio (5.680) kronor att utgå från *statens avdikningsanslag* och *dels lån* med femtusenniohundratjugo (5.920) kronor att utgå från *statens avdikningslånefond* ävensom fastställt en av lantbruksingenjören C.H. Wallér vid syneförrättning år 1944 för företaget upprättad arbetsplan med därtill hörande kostnadsförslag, ha de undertecknad, ~~som av vederbörande intressenter utsetts till styrelse för troendeman för företaget~~, med Lantbruksstyrelsen avslutat följande kontrakt, varigenom ~~vi~~ jag för egen del ~~samt å vederbörande intressenters i företaget vägnar~~ åtag de och förbind ~~oss~~ mig:

1:o) att utföra företaget i överensstämmelse med den fastställda arbetsplanen med de eventuella ändringar däri, varom Lantbruksstyrelsen må komma att efter framställning besluta,

att fullborda arbetet till den *1 september* 1950,

att vid företagets utförande iakttaga de föreskrifter, som av Kungl. Maj:t eller Lantbruksstyrelsen må hava meddelats,

att vid sådana betongarbeten, som kunna ifrågakomma vid företaget, giva företräde för material av inhemsk tillverkning, då icke särskilda omständigheter till annat föranleda,

att bestrida vad utöver beviljat statsbidrag kan erfordras för företagets fullbordande,

att gälda vederbörande förrättningsman tillkommande gottgörelse för besiktning och avsyning av företaget,

att, när sådant av Lantbruksstyrelsen påfordras, förete behörigen verifierade räkenskaper över de med företaget förenade utgifterna ävensom att, därest det skulle visa sig, att torrläggningskostnad, varför statsmedel beviljats, beräknats till högre belopp än den verkliga kostnaden, efter föreskrift av Lantbruksstyrelsen vidkännas motsvarande minskning av statsbidraget och lånet,

att underhålla det utförda arbetet intill dess sådan underhållsskyldighet kan varda andra i laga ordning ålagd eller vederbörande från underhållsskyldigheten befriats, samt

att vid arbetets utförande ävensom i fråga om underhållsskyldighetens fullgörande underkasta ~~oss~~ mig Lantbruksstyrelsens inseende och kontroll;

2:o) att för tjänsteman, som förordnats att verkställa besiktning eller avsyning av företaget eller inspektion av underhållsarbetet, tillhandahålla den för företaget fastställda arbetsplanen med därtill hörande handlingar och ritningar;

3:o) att i händelse avvikelse utan därtill i vederbörlig ordning erhållet tillstånd skett från den fastställda arbetsplanen, eller arbetet icke blivit fullbordat inom därför bestämd tid och Lantbruksstyrelsen ej heller medgivit anstånd med dess utförande, eller Kungl. Statskontoret skulle finna den säkerhet, som blivit ställd för till Statskontoret avgiven skuldförbindelse angående lånets återbetalning, icke vidare nöjaktig, och ny säkerhet som av Statskontoret godkännes, icke varder inom bestämd tid avlämnad, eller den bestämda annuiteten icke varder i behörig tid erlagd, låta det ankomma på Lantbruksstyrelsen att inställa vidare utbetalning av statsmedlen samt att återfordra vad därav uppburits, beträffande lånet dock endast därest icke beslut om detsammas återbetalning och fördelning blivit meddelat, att inom viss angiven tid på en gång eller efter hand inbetalas, bidragsmedlen till Lantbruksstyrelsen, och lånemedlen till Statskontoret, ävensom att å sålunda lyftade och återburna medel erlägga fem procent årlig ränta från lyftningsdagen till dess återbetalning sker;

4:o) att ifråga om tid för lyftande av statsmedlen låta gälla vad Lantbruksstyrelsen därutinnan bestämmer, och skall någon del av statsbidraget och lånet innestå i Lantbruksstyrelsen, intill dess arbetet blivit vederbörligen avsynat och av Lantbruksstyrelsen godkänt;

5:o) att vid avslutandet av detta kontrakt för förvaring i Lantbruksstyrelsens arkiv till Styrelsen överlämna ett exemplar av till ärendet hörande förslag och utredning, dock med undantag för sådana förrättningsakter, som enligt gällande bestämmelser i fråga om redovisning av akter rörande företag enligt 7 kap. vattenlagen må vid nämnda tidpunkt hava överlämnats till Lantbruksstyrelsen, ävensom att, innan sista delen av statsmedlen lyftes, till Lantbruksstyrelsen överlämna fullständig beskrivning jämte ritning över sådan avvikelse från den fastställda planen, vartill vederbörligt tillstånd må hava meddelats;

6:o) att bestrida eller gottgöra kostnader, som i följd av erhållna statsbidrag och lån kunna föranledas för Lantbruksstyrelsen eller Statskontoret;

7:o) att för fullgörande av detta kontrakt ävensom, därest mot kontraktet brytes, för återbäring av lyftade statsmedel jämte därå upplupen ränta, ställa säkerhet, som av Lantbruksstyrelsen godkännes;

8:o) att till Statskontoret avgiva med behörig borgen eller annan säkerhet försedd skuldförbindelse angående lånets återbetalning; samt

9:o) att fullgöra de övriga åtaganden, som enligt gällande bestämmelser åligga mottagare av ifrågavarande statsmedel.

Härav äro två lika lydande exemplar upprättade, av vilka vardera kontrahenten tagit ett.

Lödeborg den 2. juli 1947.

Jacquette af Petersens

Att Fröken Jacquette af Petersens

i bägges vår närvaro egenhändigt undertecknat förestående kontrakt, intyga:

Emil Carlsson — Adress Lödeköpinge

Karin Ohlsson — Adress Lödeköpinge

Kungl. Lantbruksstyrelsen antager detta kontrakt.

Stockholm den 8 augusti 1947.

På Kungl. Lantbruksstyrelsens vägnar

Vederbörandes uppmärksamhet fästes å bestämmelserna i 13 kap. 17 § vattenlagen, vari stadgas att, därest det framtida underhållet försummas, Konungens Befallningshavande eller annan myndighet Konungen bestämmer äger själv bota bristen på den försumliges bekostnad.

233
47

Godkänd 47

DIARIE Nr 17591
K. LANTBRUKSSTYRELSEN
12 JUL. 1947

Rapport

över verkställd avsyning av torrläggningsföretag enligt rekvisition av vederbörande sakägare.

Företagets namn: Lydinge dikningsföretag av år 1944 i Kropps socken, Malmöhus län.

Planen fastställd den 18 april 1947.

Statsbidrag från statens avdikningsanslag	5680.- kr.
Lån från statens avdikningslånefond	5920.- kr.

Kontrakt om arbetets utförande antaget den

Fastställd arbetstid till den

Ensam intressent: Friherrinnan Jacquette af Petersens,
Löddesborg,
Löddeköpinge.

Avsyningen verkställdes av undertecknad den 2 juli 1947. Företaget befanns därvid vara i sin helhet utfört i överensstämmelse med den fastställda arbetsplanen och tillstyrkes till godkännande.

De verkliga kostnaderna för företagets utförande hava blivit c:a 500 kr. högre än beräknade.

Malmö den 3 juli 1947.

C.H. Waller

C.H.Waller

Statens lantbruksingenjör.

1947 den 8 aug.

Uppgift jämlikt stadgandet i 1 §, 1 stycket, av lag om kronans förmånsrätt för avdikningslån den 14 juni 1929 (nr 164).

Företagets namn: Lydinge dikningsföretag av år 1944 i Kropps socken, Malmöhus län.

Lån 5.920 kronor från statens avdiningslånefond enligt Kungl. Lantbruksstyrelsens beslut den 18 april 1947.

Lånet har beviljats för nedanstående, i utredningen angående detsamma upptagna fastigheter.

Socken och hemman	Mantal	Register-nummer	Ägare
Kropps socken			
Allegården	5/16	1^1	
Kjellstorp	1/16	2^1	
"	torp	3^1	
Lydestad	5/16	1^1	
"	torp	2^1	
"	3/16	3^1	
"	5/8	4^1	
"	7/16	5^1	Jaquette af Petersens
"	1/4	6^1	
"	torp	7^1	
"	torp	8^1	
Västraby	5/16	3^1	
"	1/4	4^1	
"	1/4	5^1	
"	3/8	6^1	
"	5/16	7^1	
"	5/16	8^1	

Stockholm den 8 augusti 1947.

På Kungl. Lantbruksstyrelsens vägnar

Albert Smith

18/4 47

6591

DIARIE N:r
K. LANTBRUKSSTYRELSEN
17 MRS. 1945

Förteckning

över fastigheter inom "Lydinge dikningsföretag av år 1944" i Kropps socken, Malmöhus län, till vilka sökas lån från statens avdikningslånefond.

5/16	mtl.	Allegården	1^{1}	
1/16	"	Kjellstorp	2^{1}	
torp		D:o	3^{1}	
5/16	"	Lydestad	1^{1}	
torp		D:o	2^{1}	
3/16	"	D:o	3^{1}	
5/8	"	D:o	4^{1}	
7/16	"	D:o	5^{1}	
1/4	gem. ägov.	D:o	6^{1}	Jaquette af Petersens
torp		D:o	7^{1}	
torp		D:o	8^{1}	
5/16	"	Västraby	3^{1}	
1/4	"	D:o	4^{1}	
1/4	"	D:o	5^{1}	
3/8	"	D:o	6^{1}	
5/16	"	D:o	7^{1}	
5/16	"	D:o	8^{1}	

Malmö 1 januari 1945.

C.H.Wallér.

Statens lantbruksingeniör.