Blad I.
Plan.

Förslag
till
dikningsföretaget "Lönnstorp-Munkagårda
av år 1944"
i Svalövs socken, Malmöhus län.
Upprättat vid syneförrättning år 1944 av
Ulse Dessie Nelle
Statens lantbruksingenjör.

Genom Kungl. Lantbrukstyrelsens beslut denna dag fastställd till efterrättelse vid arbetets utförande.

Stockholm den 18 april 1947
På Kungl. Lantbrukstyrelsens vägnar
Albert Smitt

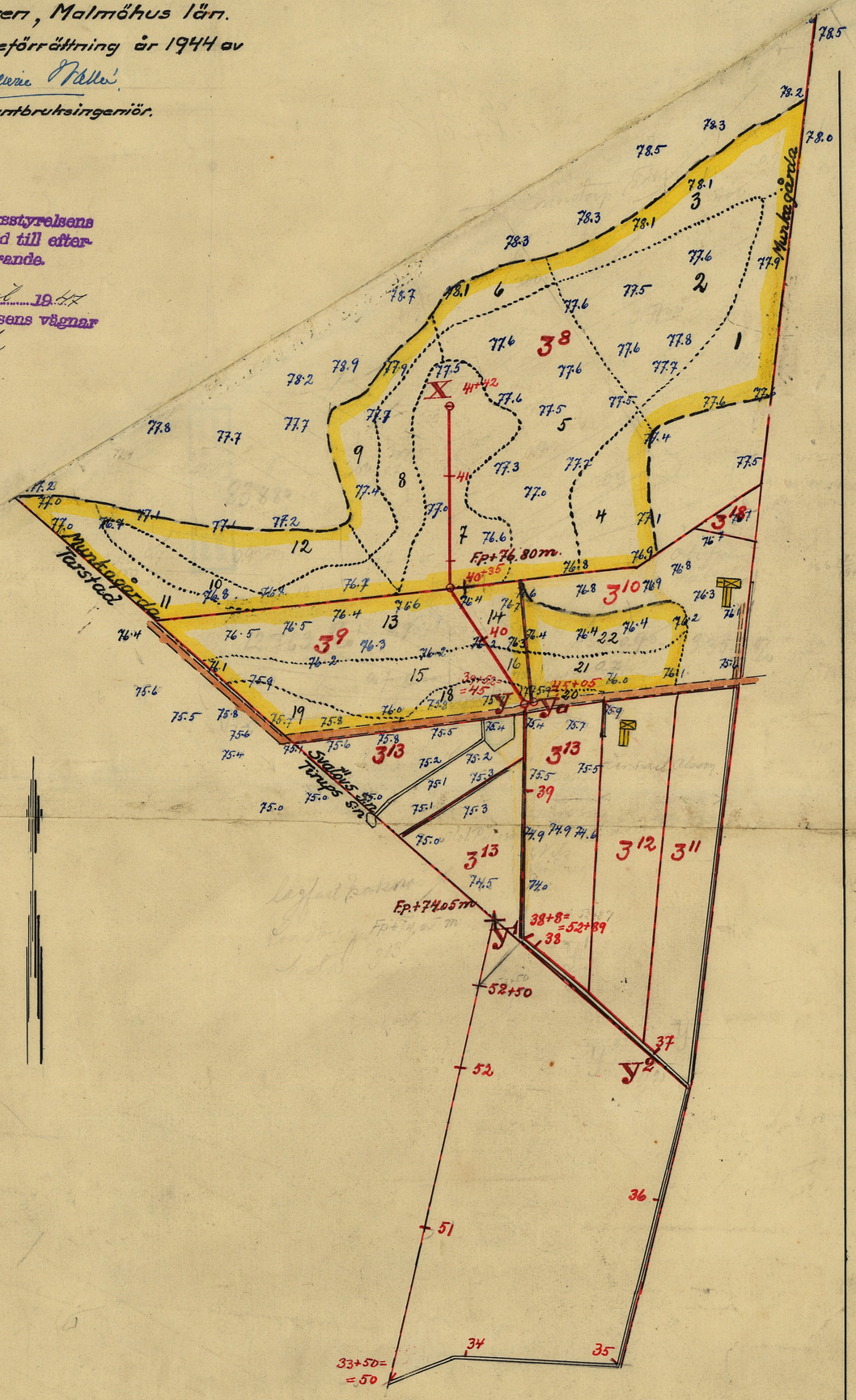

Skala 1:2000
100 50 0 100 200 m.

JUTN.Nr 001

M 2·0827 1

Nr 740 Malmöhus 2 rite

M 2·0827

Nr 740 Malmöhus 2 rite

Typritning för brunnar
med 24" inre diameter.
Skala 1:50.

Typritning för ommurning och stensättning vid 38+8.
Skala 1:50

Sektion A-B

Sektion C-D

Betong 300 kg E/m³

Plan.

Blad 2.
Profilritning.
m.m.

Förslag
till
dikningsföretaget "Lönnstorp-Munkagårda
av år 1944"
i Svalövs socken, Malmöhus län.
Upprättat vid syneförrättning år 1944 av
Oker. Henrik Nilsson.
Statens lantbruksingeniör.

Genom Kungl. Lantbruksstyrelsens
beslut denna dag fastställd till efter-
rättelse vid arbetets utförande.
Stockholm den 18 april 1947
På Kungl. Lantbruksstyrelsens vägnar:

Utgår

Öppet avlopp — Täckt avlopp av cementrör eller tegelrör

Bb. 0,3 m. Slänt 1:1 — 8" — 6"

Längdskala 1:2000

Skala 1:50

Höjd- och sektionsskala 1:100

M 2*0827

JTN. Nr 002

Nr 740 Malmöhus 2 rita

M 2-0827

Kungl. Kulturarkivet

Handlingar

till

dikningsföretaget

"Lönnstorp-Munkagårda av år 1944"

i Svalövs socken,

Malmöhus län.

Upprättade vid syneförrättning

år 1944.

14752
K. LANTBRUKSSTYRELSEN
1 JUN. 1946

Rååns nederbördsområde nr 94.

Handlingar

till

dikningsföretaget

"Lönnstorp-Munkagårda av år 1944"

i Svalövs socken,

Malmöhus län.

Upprättade vid syneförrättning

år 1944.

Innehåller 43 sidor.

Härtill hör 2 st. ritningar.

Översiktskarta.

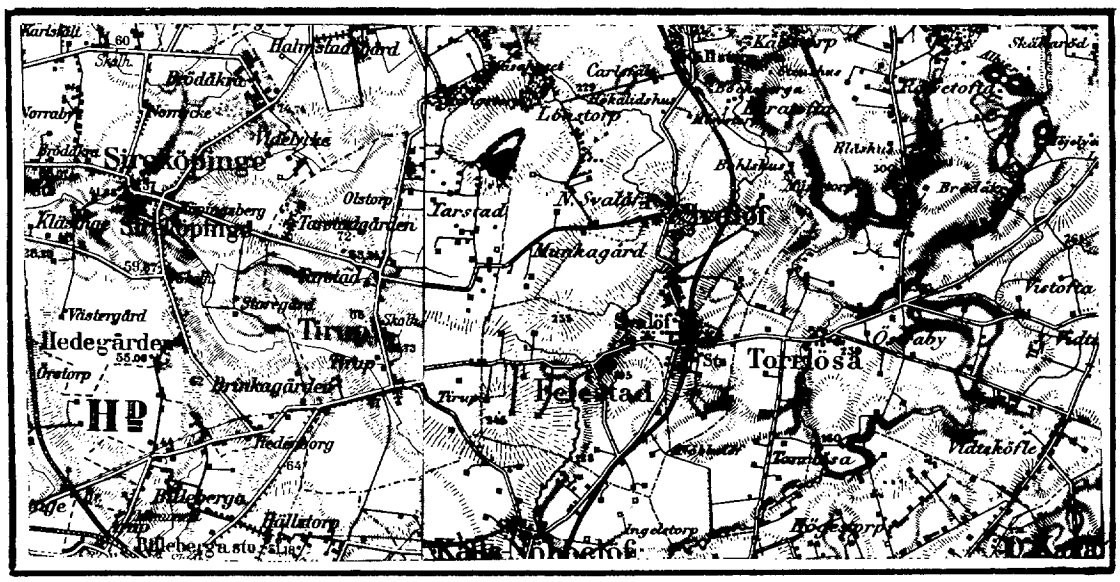

Skala 1:100000.

Protokoll, fört vid sammanträde för synförrättning enligt 10 kap. vattenlagen angående storlägg-ning av mark till Lönnstorp och Munkagårda i Svalövs socken, Malmöhus län.

Å 1944 den 28 november inställde sig undertecknad, statens landtmätningsingenjör och förrättningsman, samt skiftesgodemännen Helge Persson i Vallberg och Paul Persson i Felestad å Allmänna Svenska Utsädesaktiebolagets kontor i Svalöv för att enligt Länsstyrelsens förordnande (bil. 1) handlägga synförrätning enligt 10 kap. vattenlagen angående storläggning av mark till Lönnstorp och Munkagarda i Svalövs socken, Malmöhus län. Av förrättningen berörda sakägare hade genom särskilda kallelser (bil. 2) erhållit underrättelse om sammanträdet.

Förutom synemännen hade följande inställdes kommit:

Sökanden till synförrättningen.

Allmänna Svenska Utsädesaktiebolaget, äg. 887/8192 mtl. Munkagårda 3 8 (lgf. 14/2 1916 § III 1/2), genom vederställande direktören C. A. Larsén biträdd av förvaltaren Axel Larsson (bil. 3).

Övriga sakägare.

Lantbr. Lennart Olsson, Munkagårda, äg. 31/8192 mtl. Munkagårda 3 9, 19/8192 mtl. Munkagårda 3 11 och 19/8192 mtl. Munkagårda 3 12 (lgf.

25/11 1936 § 376).

Lantbr. Olof Paulsson, Munkagårda, äg. 13/4096 mtl. Munkagårda 3[10] och avs. Munkagårda 3[18] (lgf. 10/4 1940 § 172) samt brukande med äganderätts anspråk del av 21/4096 mtl. Munkagårda 3[13].

Lantbr. Nils Lindberg, Munkagårda, äg. 21/4096 mtl. Munkagårda 3[13] (lgf 10/6 1918 § 602).

§ 1

Det för förrättningsmannen utfärdade förordnandet uppläsits och tillades protokollet.

§ 2.

Jäv mot synemännen hade ingen att anmäla. Synemännen visste sig ej heller stå i jävsförhållande till nu varande sakägare. Gode männen förklarade, att de avlagt försäkran ed och att de innehade uppdrag att vara skiftesgodemän.

§ 3.

Laga hinder mot förrättningens handläggande hade ingen att anmäla.

§ 4.

Förrättningsmannen framlade en plankarta

över de mackar, som komma att beröras av det planerade torläggningsförslaget, samt profilritningar över de avlopp och diknesträckor, vilkas uppragande sökanden påyrkat vid förundersökningarna. Vidare meddelade förrättningsmannen, att sakägarne vid de yrkanden rörande avloppsuppragande, som komma att framställas under förrättningen, hade att hänföra sig till numren på de vid förundersökningarna och på ritningarna utmärkta avvägningspålarna.

§ 5.

Direktör Larsén framhöll, att vissa delar av Lönnstorps egendom, som avvattnades söder ut över Munkagåda kr 3, nu saknade ordnat avlopp för en rationell åkerdikning. Han yrkade, att ett nytt sådt avlopp skulle uppragas i sträckningen 40+35 - 44+42 samt att det nya avloppet även skulle utsträckas åt söder över Munkagåda till den punkt, där man skulle avfall för Lönnstorps mark.

§ 6.

Olof Paulsson yrkade, att ett nytt sådt avlopp skulle uppragas i sträckningen 39+52=45-45+5.

§ 7.

Förrättningsmannen redogjorde för av honom uppgjort förslag till nya avlopp samt framlade till förslaget hörande handlingar och ritningar. Förslagshandlingarna upplästes i huvudsakliga delar och bi-

lades protokollet;
Värderingslängden bil. A,
kostnadsförslaget bil. B,
arbetsbeskrivningen bil. C.

§ 8.

Sedan förrättningsmannen meddelat, att han i samband med förundersökningarna besiktigat sträckningsområdet och därvid även värderat de i diknings-sammanfattningen ingående markerna, granskade skiftesgodemännen, som väl kände förhållandena i orten, den av förrättningsmannen upprättade värderingslängden, varefter de förklarade sig för det dåvarande ej hava några anmärkningar mot densamma. Därefter meddelade förrättningsmannen, att synegången komme att företagas med början vid Kundagårda bl. 12.

§ 9.

Meddelade synemännen utlåtande i ärendet (bil. Da) med tillkännagivande, att den med utlåtandet missnöjde ägde detsamma klandra genom besvär till Södra bygdens nämndemöte.

§ 10.

Upplästes kostnadsfördelningslängden (bil. Da).

§ 11.

Förrättningsmannen redogjorde för nu gällande bestämmelser angående bidrag och lån av statsmedel till torrläggningsföretag.

§ 12.

Delägarne överenskommo att gemensamt ansöka om bidrag från statens avdikningsanslag. De uppdrogo åt direktören K. A. Larsson, Svalöv, och vid förfall för honom åt förvaltaren Axel Larsson, Svalövsgården per Svalöv,

att med förrättningsmannen överenskomma om upprättandet av sådana handlingar, som erfordras för ansökan om statsbidrag,

att hos Kungl. Lantbruksstyrelsen ansöka om statsbidrag,

att, om bidrag beviljas, med Kungl. Lantbruksstyrelsen avsluta kontrakt angående föreslagets utförande,

att utkräva och uppbära det statsunderstöd, som kan bliva beviljat,

att förskåda delägarne i alla de andra frågor, som äro dess ansökan om statsbidrag.

§ 13.

Sedan delägarna förklarat sig beredda att omedelbart vara styrelse, valdes till ordförande styrelsledamot direktören K. A. Larsson, Svalöv, med förvaltaren Axel Larsson, Svalövsgården per Svalöv till suppleant.

§ 14.

Förrättningsmannen överlämnade till direktör Larsén två exemplar av arvodesräkningen för förrättningen. Beträffande sju dagarvode debiterad prästtjänst hänvisades till arvodesräkningen.

§ 15.

Till protokollet anteckenades, att kostnaderna för handläggning m. m. vid förundersökningarna beröpte till 46.66 kr, vilka förskotterats av Allm. Svenska Uträdes A.B. Förrättningsmannen tillbetalade beloppet till direktör Larsén.

§ 16.

Förrättningsmannen meddelade, att de till företaget hörande handlingarna och ritningarna för framtiden skulle förvaras av styrelsen. De skulle alltså inom 30 dagar översändas till direktör Larsén.

§ 17.

Då intet ytterligare förekom, upplästes och godkändes protokollet, varefter förrättningen förklarades avslutad, och sammanträdet upplöstes.

Svalöv den 28 november 1944.

Å tjänstens vägnar:

K. H. Malcé

Svalövs lantkommuninspektor.

Paul Persson

Hedge Persson

Gösta Ström.

51

Ek.D. nr 685-1944.

258/1944

7

Ink. till Lantbruksingeniörskontoret den 2/11 1944.

Bil. 1.

LÄNSSTYRELSEN I MALMÖHUS LÄN

RESOLUTION.

Översändes till lantbruksingenjören i Malmöhus län - som förordnas att, därest laga hinder ej möter, i behörig ordning företaga den i inneliggande ansökan omförmälda förrättning; skolande bevis om detta förordnandes emottagande skyndsamt hit insändas.

Malmö i landskansliet den 31 oktober 1944.

På länsstyrelsens vägnar:

T. Kinnman

E. Wessman

51
685-44

Till

Länsstyrelsen,

Malmö.

Vördsamt anhålles om förordnande för behörig förrättningsman att handlägga syneförrättning enligt 10 kap. vattenlagen angående torrläggning av marker till Lönstorps egendom i Svalövs socken. Av förrättningen torde även beröras marker tillhörande Olof Pålsson, Nils Lindberg och Lennart Olsson i Munkagårda nr 3, Svalövs socken, samt möjligen även andra fastighetsägare, vilka dock ej kunna uppgivas förrän erforderliga undersökningar utförts i samband med syneförrättningen.

Svalöv den 26 oktober 1944.

Allmänna Svenska Utsädes Aktiebolaget

A. Rantén

Bil 2. 9

Kallelse.

Lantbrukarna Lennart Olsson, Olof Paulsson och Nils Lindberg, alla i Munkagårda nr 3, kallas härmed att tillstädeskomma vid det sammanträde för syneförrättning enligt 10 kap. vattenlagen angående torrläggning av marker till Lönnstorp och Munkagårda i Svalövs socken, Malmöhus län, som är utsatt att hållas å Allmänna Svenska Utsädesaktiebolagets kontor i Svalöv tisdagen den 28 november 1944 kl. 9.15.

Malmö den 31 oktober 1944.

Å tjänstens vägnar:

C.H. Wallér.

C.H.Wallér.

Statens lantbruksingeniör.

Att vi erhållit del av förestående kallelse erkännes:

Munkagårda den 3/11 november 1944.

Olof Paulsson Lennart Olsson

Nils Lindberg

Bevittnas:

R. Johansson Astrid Larsson

11

Bil. 3

ALLMÄNNA SVENSKA UTSÄDESAKTIEBOLAGET

Post-, telegraf- och godsadress: UTSÄDESBOLAGET, SVALÖF.

Filialkontor i Norrköping, Göteborg, Skara och Storvik

Avskrift.

KUNGL. PATENT- och REGISTRERINGSVERKET
Stockholm 5.

Stämpel.

Att Kungl. patent- och registreringsverket den 15 november 1897 beviljat registrering för Allmänna svenska utsädesaktiebolaget, att styrelsen, som har sitt säte i Södra Svalöv, Svalövs socken av Malmöhus län, enligt en den 15 december 1939 i aktiebolagsregistret intagen uppgift utgöres av ingenjören Bonde Bondesson å Östra Karlsnäs, Svalövs socken, godsägaren Lorentz Isak Oskar Bager å Petersborg, Bunkeflo socken, ryttmästaren Sture Brunnström å Sturcholm, Välinge socken, och lantbrukaren Sigurd Högne Nilsson, å Igelösa gård, Igelösa socken, allt av Malmöhus län, godsägarna friherre Kjell Edvard Barnekow å Sinclairsholm, Gumlösa socken, och Gilbert Kennedy å Råbelöf, Fjälkestads socken, båda av Kristianstads län, bankdirektören Christian Algot Birger Rüder i Malmö, landshövdingen Johan Nilsson i Kristianstad samt direktörerna Bernhard Johanson i Hälsingborg och Albin Andersson i Linköping, med godsägarna Albin Alwén å Dybeck, Östra Vemmenhögs socken av Malmöhus län, och John Adolf Waller å Rangeltorp, Önums socken av Skaraborgs län, friherre Gustaf Lagerfelt å Lagerlunda, Kärna socken av Östergötlands län, samt verkställande direktören Ernst Albin Larsén i Svalöv, Svalövs socken, till suppleanter, och att firman tecknas av Bondesson, Barnekow, Rüder, Johan Nilsson, Johanson och Larsén var för sig, samt att därefter intill denna dag någon ändring härutinnan icke registrerats, det varder härmed till bevis meddelat. Stockholm den 12 september 1944.

Ex officio:
CARL ROSENBERG

Lösen	Kr.	2:-
Stämpel	"	2:-
Summa Kr.		4:-

Kungl. Patent- och registreringsverkets kommissionär.

Vidimeras:

E. Gustafsson H. Hansson

N:o 132 1. 44. 10,000

Bil. R.

Areal								Nuvarande värde			Blivande värde			Förbättringsvärde		
Åker		Äng och odlingsmark		Annan duglig mark		Impediment och högl. mark		pr har	pr ägofigur		pr har	pr ägofigur		pr har	pr ägofigur	
Har	ar	Har	ar	Har	ar	Har	ar	Kr.	Kr.	öre	Kr.	Kr.	öre	Kr.	Kr.	öre
7		8		9		10		11	12		13	14		15	16	

Ödeslevingsjordägande
vade
Hävdefri Herdamäge.

Hemmanstal	Registernummer	Littera å kartan	Socken, by och hemman	Delägares namn, hemvist m. m. samt ägobeskrivning	Ägofigurens nummer
1	2	3	4	5	6
			Svalöv s:n.		
887/8192	38		Munkagårda	Alm. Svensk. Ekeskog 43	B
				Åker, gransbl. Skara	11
				Do do	22
				Do do	33
				Do do	44
				Do do	55
				Do do	66
				Do do	77
				Do do	88
				Do do	99
				Do do	100
				Do do	11
				Do do	122
				Summa	
31/8192	39		Munkagårda	Lommar Olsson s:n.	
				Åker, gransbl. Skara	13
				Do do	14
				Do do	15
				Do do	16
				Do do	17
				Do do	18
				Do do	19
				Summa	

	Areal								Nuvarande värde			Blivande värde			Förbättringsvärde		
	Åker		Äng och odlingsmark		Annan duglig mark		Impediment och högl. mark		pr har	pr ägofigur		pr har	pr ägofigur		pr har	pr ägofigur	
	Har	ar	Har	ar	Har	ar	Har	ar	Kr.	Kr.	öre	Kr.	Kr.	öre	Kr.	Kr.	öre
	7		8		9		10		11	12		13	14		15	16	
0.9		48							1800	864	–	2200	1056	–	400	192	–
0.7		78							1400	1092	–	2200	1716	–	800	624	–
0.9		45							1800	810	–	2200	990	–	400	180	–
0.9		36							1800	648	–	2200	792	–	400	144	–
0.7	1	05							1400	1470	–	2200	2310	–	800	840	–
0.9		16							1800	288	–	2200	352	–	400	64	–
0.5		62							900	558	–	2200	1364	–	1300	806	–
0.7		27							1400	378	–	2200	594	–	800	216	–
0.9		30							1800	540	–	2200	660	–	400	120	–
0.7		31							1400	434	–	2200	682	–	800	248	–
0.9		27							1800	486	–	2200	594	–	400	108	–
0.9		37							1800	666	–	2200	814	–	400	148	–
	5	42								8234	–		11924	–		3690	–
0.9		59							2100	1239	–	2200	1298	–	1100	59	–
0.9		12							2100	252	–	2200	264	–	100	12	–
0.7		45							1900	855	–	2200	990	–	300	135	–
0.7		03							1900	57	–	2200	66	–	300	9	–
0.5		01							1600	16	–	2200	22	–	600	6	–
0.5		10							1600	160	–	2200	220	–	600	60	–
0.5		13							1900	247	–	2200	286	–	300	39	–
	1	43								2826	–		3146	–		320	–

Hemmanstal	Registernummer	Littera å kartan	Socken, by och hemman	Delägares namn, hemvist m. m. samt ägobeskrivning	Ägofigurens nummer
1	2	3	4	5	6
13/4096	3 10		Munkagårda	Olof Paulsson sen	
				Åker, gruskb. Lera	20
				Do Do	21
				Do Do	22
				Summa	
				Summan dito	
			Kvalåns p:sn.		
887/8192	3 8		Munkagårda	Nils Lennart Ottosson S.B.	1-152
31/8192	3 9		Do	Lennart Olsson	153-199
13/4096	3 10		Do	Olof Paulsson	200-222
				Summa fastheten	

	Areal								Nuvarande värde			Blivande värde			Förbättringsvärde		
	Åker		Äng och odlingsmark		Annan duglig mark		Impediment och högl. mark		pr har	pr ägofigur		pr har	pr ägofigur		pr har	pr ägofigur	
	Har	ar	Har	ar	Har	ar	Har	ar	Kr.	Kr.	öre	Kr.	Kr.	öre	Kr.	Kr.	öre
	7		8		9		10		11	12		13	14		15	16	
0.5		02							1300	26	–	2200	44	–	900	18	–
0.7		21							1700	357	–	2200	462	–	500	105	–
0.9		24							2100	504	–	2200	528	–	100	24	–
		47								887	–		1034	–		147	–
	542									8234	–		11924	–		3690	–
	149									2826	–		3146	–		320	–
		47								887	–		1034	–		147	–
	732									11947	–		16104	–		4157	–

Lodbin den 28 november 1944.
Å tjänstens vägnar:
E. B. Nelle.
Statens Lantbruksingenjör

Paul Persson Hedgårdsbrs
Bode Nils.

Hemmanstal	Registernummer	Littera å kartan	Socken, by och hemman	Delägares namn, hemvist m. m. samt ägobeskrivning	Ägofigurens nummer
1	2	3	4	5	6

PETTERSONSKA BOKTRYCKERIET

Lomsjöns-Ulvsbyjärnvägen — Kostnadsförslag. — Bil. B.

Läge	Längd m.	Arbete, jordmån m. m.	Antal	à pris	Kostnad Kr.	Kostnad öre	Kostnad Kr.	Kostnad öre	Summa Kr.	Summa öre
1	2	3	4	5	6		7		8	
		Hovedskolpapp.								
		Dikesröjning Gf² - Gf¹ - Gf - H.								
37 - 38+8	108	Schaktning, gräs- blandad lera, rägta platser	m³ 180	3 -	540	-				
38+8 - 40+35	227	Schaktning allmän terräng; 8"	m. 227	2.75	624	25				
		Schaktning, stampning, förläggning, återfyllning	m. 227	2.35	533	45				
40+35 - 41+42	107	Schaktning allmän fast; 6"	m. 107	1.75	187	25				
		Schaktning, stampning, förläggning, återfyllning	m. 107	1.95	208	65	2093	60		
Tillsv.	442	meter.								
		Omläggning av vägtrummor i 38+8, påverkning av dessa trappor avloppet, förläggning av plåtrör	st. 1	200	200	-				
		Brunnar med 24" fria diameter, kopplingar samt vid 39+52, 40+35 och 41+42	st. 3	70	210	-				
		Rotbrytning av plåt och lerskar			30	-				
		Bortforslingar av jord, fästa träd och buskar samt stubbar			405	-	845	-		
		Ersättning för jord, som gått bort vid utvidgning av den äldre dikesfördelen 37-38+8.								
		till Löjtnant Ollsson			15	-				
		till Nils Lindberg			75	-	90	-		
		Överföres					3028	60		

Läge	Längd m.	Arbete, jordmån m. m.	Antal	à pris	Kostnad Kr.	Kostnad öre	Kostnad Kr.	Kostnad öre	Summa Kr.	Summa öre
1	2	3	4	5	6		7		8	
		Överföres					3028	60		
För oförutsedda fall, arbetsledning m. m. tillägges ca 20 % med							471	40	3500	—
		Sidoavlopp.								
		Dikesrätning Y-Y-Y-Y								
39+52= =45-45,5	5	Cementrör med tegel-								
		rör i 6" m.	5	1.75	8	75				
		Schaktning, stämpelning, nivellägning, skarfyldning m.	5	2.25	11	25	20	—		
Till	5	meter.								
Brunn		med 27" inre diameter vid 45+05 st.	1	70	—		70	—		
För oförutsedda fall, arbetsledning m. m. tillägges ca 20 % med							10	—	100	—
		Summa Kr.							3600	—
		Stenvandring.								
		Kvarndammen								
	442	Dikesrätning Y-Y-Y-Y-Y-Y-Y.							3500	—
		Sidoavlopp.								
	5	Dikesrätning Y-Y-Y-Y.							100	—
Summa	447 meter								3600	—

Sundsvall den 28 November 1944.
Å Y:s Ingenjörsbyrån:
E. H. Nilsson.
Statens Lantbruksingenjör.

Hammarlopp - Munkagården.

Arbetsbeskrivning

Bil. 6.

19

Grävningstabell

Läge	Längd	Djup	Bottenbredd	Dagbredd	Sidolutning	Bottenhöjd och lutning		Anmärkningar
	Meter							
1	2	3	4	5	6	7	8	9
				Huvudavlopp.				
				Diverspårvägen. $y^2 - y' = y - x$.				
37	=	=	0,3		1:1	71.95		Öppnat dike mellan 37 och 38+8
+50	50	0.95	"	2.20	"	1:1000		
38	50	1.55	"	3.40	"			
+8	8	1.50	"	3.30	"	72.06		8" cementrör mellan 38+8 och 40+35
+8	—	1.40				72.18		Fråga: Flow i jordfast botten i rågången mellan Munkagården och Svallsta gränsen 19 m. N.V. om pelaren 38+7; belägen på höjden +74.05 m.
+50	42	1.40				20:1000		
+80	30	1.50				72.62		
39	20	1.75						
+20	20	1.75				4:1000		
+48	28	1.65						
+52	4	1.80				72.91		
+52	—	1.75				73.97		
40	48	1.85				10:1000		
+35	35	1.60				74.80		6" cementrör mellan 40+35 och 41+42
+35	—	1.55				74.85		Fråga: Flow i jordfast botten i S. sidan av vägbanan mellan fastigheterna Munkagården 38 och 39 8 m. längs om pelaren 40+35; belägen på höjden +76.80 m.
+50	15	1.50				10:1000		
41	50	1.70						
+42	42	1.45				75.92		
Summa	442	meter						
				Sidoavlopp.				
				Diverspårvägen. $y - y_a$.				
39+52 =	5	1.70				74.–		6" cementrör eller tegelrör mellan 39+52 = 45 och 45+5.
= 45-45+5		1.70				74.02		
Summa	5	meter						

Läge	Längd	Djup	Botten-bredd	Dag-bredd	Sido-lutning	Botten-höjd och lutning		Anmärkningar
	Meter							
1	2	3	4	5	6	7	8	9
			Sammandrag					
			Huvuddikesgrupp					
	4442		Dikessträckan			G^2-G^1-G-$\mathcal{L}$		
			Sidodikesgrupp					
	5		Dikessträckan			G-G_{fa}		
Summa	4447 meter							

Vid arbetets utförande skall i övrigt följande iakttagas:

1/ Vid uppgrävning av den öppna dikessträckan 37-38+8 skall den nuvarande sektionen i huvudsak utvidgas åt vänstra sidan. Schaktmassorna skola uppläggas till vänster om avloppet och därefter borttransporteras genom företagets försorg.

2/ Schaktmassorna få ej uppläggas till större höjd än 1.- m och ej med brantare lutning mot avloppet än 1:1.50. Mellan upplaget och avloppet skall lämnas en frikant av minst 0.80 m. Stenar, som förekomma bland schakt[redacted]massorna, skola uppläggas i särskilda rösen och få ej blandas med de lösa massorna.

3/ Upplagen skola genomgrävas på minst var 40:de m och dessutom vid diken och svackor, så att ytvattnet obehindrat kan avrinna.

4/ Ommurning för rörutlopp skall utföras av betong med 300 kg. E-cement per m^3 och i enlighet med upprättade typritningar. Grunden skall ordentligt utbottnas med skärv.

5/ Stensättning till förstärkning av botten och slänter vid rörutlopp skall grundläggas minst 0.20 m under det öppna avloppets bottenlinje och utföras av flata eller kilade stenar, lagda i ordnade förband och fogade med cementbruk. Mindre stenar än sådana av dimensionen 0.20x0.35x0.45

få ej användas. Stensättning skall läggas på underlag av skärv.

6/ Sten, som ligger hindrande i vägen för rörledning, skall upptagas.

7/ Inga rör få nerläggas, förrän de blivit godkända av lantbruksingeniören eller av den, han i sitt ställe förordnar.

8/ Rörledning får ej täckas förrän den blivit godkänd av lantbruksingeniören eller av den, han i sitt ställe förordnar.

9/ Rörledning skall efter godkännande omedelbart höljas till 0.6 m höjd, räknat från ledningens överkant.

10/ Höljningen skall utföras genom påfyllning av ur rörgraven uppschaktade massor.

11/ Alla ur rörgraven uppschaktade massor skola återfyllas. Överblivna massor skola läggas i en sträng över rörledningen.

12/ Fyllningen skall packas väl särskilt under och på båda sidor om rörsträngen samt stötas, så att framtida sättningar i möjligaste mån förhindras.

13/ Fyllningen får ej innehålla sten.

14/ Enskilda rörrännor, som utmynna intill en brunn, skola av entreprenören kostnadsfritt kopplas i brunnen.

15/ Koppling av sådana rörrännor, som utmynna på längre avstånd från brunnarna, skola, om jordägare eller arrendator därom gör framställning, utföras av entreprenören men bekostas av jordägaren, respektive arrendatorn.

16/ Rörrännor eller täckdiken, som korsas av nya avlopp, skola återställas i fullgott skick. Särskilt skall det därvid beaktas, att grunden under rörrännorna skall göras fast och, om så erfordras, förstärkas genom utfyllning med groft grus eller genom underlag av

trä. Entreprenören skall för kontrollanten särskilt påvisa de platser, där avlopp korsar rörrännor.

17/ Alla brunnar skola försänkas 0.5 m, räknat från utloppsrörets underkant, och förses med hållbart lock av armerad betong.

18/ Brunnar med 24" inre diameter skola helt utföras av betongrör.

19/ Brunnar med 32" inre diameter skola utföras av betongrör med ett mellanskift av brända brunnstegel och avkonas till 24".

20/ I brunnsväggarna skola upptagas hål i tillräckligt antal, så att dagvatten obehindrat kan inrinna i brunnarna. För koppling av blivande täckdiken skola dessutom i brunnarna på lämpliga höjder inkopplas minst 3 st. 4" tegelrör.

21/ Brunnar, som ligga i krökar och gränslinjer, samt brunnar med flera än två kopplingar skola uppdragas 30 cm över markytan. Övriga brunnar få göras täckta, om jordägare eller arrendator det påfordrar och därest de själva ikläda sig de risker, som kunna uppkomma genom att brunnslocket förstöres eller vittrar sönder. Vid täckta brunnar skall avståndet mellan brunnslock och markyta vara minst 60 cm.

22/ Alla brunnar skola grundläggas på fast underlag, förses med botten av betong samt omskolas med sten och groft grus.

23/ Bottnen skall vara igjuten i den understa brunnsringen innan denna nersättes, därest detta ej medför särskilda svårigheter vid brunnens byggande. I sådant fall skall bottnen igjutas efter det nedersta brunnsringen färdigställts eller ock skall brunnen sättas på underlag av 3" plank.

24/ Kopplingar i brunnarna skola vara ordentligt utförda och de kopplade rören fogade i brunnsväggen med cementbruk.

25/ Vattnet i avloppet får under den tid, då arbete pågår, uppdämmas och regleras i den omfattning, som erfordras för arbetets ändamålsenliga utförande, dock icke så att skada uppstår. Vattenytan får alltså ej uppdämmas till sådan höjd, att omgivande marker skadas, och ej heller så, att vattenbrist uppkommer nedanför uppdämningen. Efter uppdämning skall vattenytan nersänkas med försiktighet, så att skada ej uppkommer.

26/ Träd och buskar, som växa på mindre avstånd än 1.- m från det öppna avloppets kanter respektive det täckta avloppets mittlinje, skola rothuggas och borttagas.

27/ Lantbruksingeniören äger att meddela de särskilda föreskrifter, som erfordras, om det under arbetets utförande visar sig nödvändigt att förstärka grunden för vissa dikessträckor med till dem hörande brunnar. Blivande entreprenör är skyldig att omedelbart underrätta lantbruksingeniören för den händelse grundförstärkning erfordras.

Svalöv den 28 november 1944.

Å tjänstens vägnar:

E. B. Möller

Statens lantbruksingeniör.

Bil. D.

Utlåtande, avgivet vid syneförrättning enligt 10 kap. vattenlagen angående torrläggning av marker till Lönnstorp och Munkagårda i Svalövs socken, Malmöhus län.

Mom. 1. Förordnande m.m.

Genom länsstyrelsens resolution den 31 oktober 1944 förordnades undertecknad, statens lantbruksingeniör och förrättningsman, att handlägga syneförrättning enligt 10 kap. vattenlagen angående torrläggning av marker till Lönnstorp och Munkagårda i Svalövs socken, Malmöhus län. Läga hinder har ej anmälts mot förrättningens handläggande eller det avsedda torrläggningsföretagets utförande, ej heller har sådant hinder kunnat av synemännen utrönas. Torrläggningsföretaget, som avser "dikning", berör marker tillhörande Munkagårda nr 3 i Svalövs socken.

Mom. 2. Dikningsföretagets läge, omfattning, planläggning m.m.

Dikningsföretaget, som tillhör Rååns nederbördsområde nr 94, ligger 2.1 km VNV Svalövs kyrka, 3.6 km NV Svalövs station på järnvägslinjen Malmö-Ängelholm och 1.- km SSV Lönnstorps gård. På hithörande översiktskarta har dikningsområdet utmärkts med gul färg.

De marker, om vilkas torrläggning det är fråga, sakna f.n. ordnat avlopp. Söder om enskilda vägen vid avvägningspunkten 39+52 finnes visserligen nu ett mindre öppet avledningsdike, men uppströms eller norr om vägen finnes inget egentligt avlopp. Förrättningsmannen har därför på begäran av sökanden upprättat förslag till nya avlopp, vilka skola utföras till det djup och med de dimensioner i övrigt, som erfordras för ändamålsenlig torr-

läggning av de nu vattenskadade markerna. Enligt förrättningsmannens förslag, som närmare framgår av de under syneförrättningen upprättade förslagshandlingarna och ritningarna, skola följande dikessträckor utföras.

Huvudavlopp.

1/ Dikessträckan $Y^2 - Y^1 - Y-X$ från avvägningspunkten 37 väster och norr ut till avvägningspunkten 41+42.

Delsträckan 37-38+8 skall följa samma sträckning som det nuvarande avledningsdiket utmed gränsen mellan Tirups och Svalövs socknar och utföras som öppet avlopp med 0.30 m bottenbredd och med slänterna i lutning 1:1.

Delsträckan 38+8-39+48 skall följa samma sträckning som det nuvarande öppna avledningsdiket och utföras som täckt avlopp av 8" cementrör eller tegelrör. Vid avvägningspunkten 38+8 skall rörutloppet ommuras och det öppna avloppets botten och slänter stensättas.

Delsträckan 39+48-41+42 skall upptagas i nyskärning och utföras som täckt avlopp av 8" och 6" cementrör eller tegelrör. Nya brunnar skola byggas vid avvägningspunkterna 39+52, 40+35 och 41+42 på sätt närmare framgår av förslagshandlingar och ritningar.

Sidoavlopp.

2/ Dikessträckan Y-Ya från avvägningspunkten 39+52 = 45 öster ut till rågången vid avvägningspunkten 45+5. Det nya avloppet skall följa norra sidan av enskilda vägen genom Munkagårda nr 3 och utföras som täckt ledning av 6" tegelrör. Ny brunn skall byggas vid avvägningspunkten 45+5 på sätt närmare framgår av förslagshandlingar och ritningar.

Synemännen vilja i detta sammanhang även framhålla, att man enligt

deras åsikt ej behöver hysa några betänkligheter för de täckta dikessträckornas framtida bestånd, om de utföras av fullgoda cementrör. Vid analyser av vatten från närgränsande, likartade områden har det nämligen framgått, att vattnet i dessa trakter ej innehåller ämnen med skadlig inverkan på betong.

Profil- och sektionsritningar hava upprättats för alla dikessträckor. Ritningarna angiva de olika dikessträckornas djup och övriga dimensioner samt läget för den ommurning och de brunnar, som skola utföras. För ommurning och brunnar hava särskilda typritningar upprättats. De olika dikessträckornas lägen hava på plankartan utmärkts med heldragna, röda linjer. De platser, där ommurning och brunnar skola utföras, hava på kartan markerats med röda ringar.

Vid bestämmande av de olika dikessträckornas dimensioner har förrättningsmannen tagit hänsyn såväl till nederbördsområdets storlek och topografi samt avrinningen från området som ock till förhandenvarande fallförhållanden. Nederbördsområdet har beräknats efter rekognoscering i fältet och med ledning av den ekonomiska kartan över trakten. Storleken av de områden, som avvattnas till de olika dikessträckorna, framgår av profilritningarna. De vattenmängder, som skola avrinna genom de olika dikessträckorna, hava beräknats med ledning av nederbördsområdets storlek och under antagande att avrinningen vid normala flöden ej överstiger 1.3 liter per sekund och ha.

Alla de marker, som enligt synemännens åsikt erhålla båtnad i form av ökad alstringsförmåga, om det nu planerade dikningsföretaget kommer att utföras, hava kartlagts och nivåavvägts.

Mom. 3. Broar och trummor.

Enskilda vägar.

Det nya avloppet korsar mellan avvägningspunkterna 39+48 och 39+52 enskilda vägen genom Munkagårda nr 3. Det korsande avloppet skall emellertid utföras som täckt ledning, varför någon ny bro eller trumma ej behöver byggas för omnämnda väg. Det skall dock åligga dikningsföretaget att återställa vägbanan i fullgott skick så snart avloppet upptagits genom vägen.

Mom. 4. Ersättningar.

Ersättning skall utgivas för den jord, som gräves bort vid utvidgning av den öppna dikessträckan 37-38+8 med 15.- kr. till Lennart Olsson och med 75.- kr. till Nils Lindberg. Däremot skall ersättning ej utgå för intrång genom jordupplag utmed samma dikessträcka, enär de upptagna schaktmassorna skola borttransporteras av dikningsföretaget och på dess bekostnad.

Mom. 5. Kostnader.

Förrättningsmannen har beräknat kostnaderna för dikningsföretagets utförande till 3600.- kr. Kostnadsförslag har bilagts förrättningshandlingarna /bil. B/.

Mom. 6. Båtnadsuppskattning och kostnadsfördelning.

Överenskommelse har ej träffats angående kostnadernas fördelning, varför synemännen uppskattat den båtnad, som genom företagets utförande beredes markerna inom dikningssamfälligheten. Vid uppskattning av båtnaden hava synemännen följt föreskrifterna i 10 kap. 60 § vattenlagen och alltså värderat de berörda områdena dels efter företagets genomföran-

de,dels i nuvarande vattenskadat skick. Vid värderingen har hänsyn tagits såväl till jordens godhet samt till densammas blivande och nuvarande torrläggningsförhållanden som ock till i orten gängse priser å fullt torrlagd jord av förhandenvarande beskaffenhet. Skillnaden mellan blivande och nuvarande värden - tillsammans 4157.- kr - motsvarar de båtnadsvärden, som skola ligga till grund för kostnadernas fördelning. Resultatet av värderingen och båtnadsuppskattningen återfinnes i värderingslängen /bil. A/, som även utgör hävdeförteckning för de i dikningssamfälligheten ingående markerna. Båtnad av annat slag än jordförbättring - höjning av alstringsförmågan- förekommer ej vid detta torrläggningsföretag.

Anledning föreligger ej att uppdela dikningssamfälligheten i avdelningar för utredning, huruvida kostnaderna för någon fastighet skola jämkas enligt bestämmelserna i 7 kap. 24 § vattenlagen. Kostnaderna för dikningsföretagets utförande skola därför fördelas i direkt förhållande till båtnadsvärdena eller enligt huvudregeln i 7 kap. 23 § vattenlagen.

Kostnadsfördelningslängd har upprättats och bifogats detta utlåtande / bil. Da/. I längdens kolumn 15 angives varje fastighets andel i de beräknade kostnaderna för dikningsföretagets utförande och i kolumn 16 de procenttal, efter vilka samtliga verkliga kostnader för företagets utförande och framtida underhåll skola fördelas. Delägare, som ej är sökande till denna syneförrättning och ej heller med sökande likställd, är enligt bestämmelserna i 7 kap. 27 § vattenlagen icke skyldig att bidraga till kostnaderna för företagets utförande med större belopp än som svarar mot värdet av den å hans egendom uppskattade båtnaden eller jordförbättringen. Dessa bestämmelser gälla dock ej beträffande förrättningskostnaderna, vilka enligt 10 kap. 80 § vattenlagen skola fördelas utan begränsning. De

delägare, som äro sökande eller likställda med sökande, hava utmärkts med förkortningen "sök" i kostnadsfördelningslängdens kolumn 5. Sådana omständigheter, som omförmälas i 7 kap. 25-26 och 28-30 §§ vattenlagen, föreligga icke vid detta torrläggningsföretag.

Kostnaderna för denna syneförrättning skola enligt bestämmelserna i 10 kap. 30 och 79 §§ vattenlagen omedelbart av sökanden förskjutas. Om företaget kommer att utföras, skola förrättningskostnaderna fördelas mellan alla delägare och gäldas med de belopp, som finnas angivna i kolumn 17 av kostnadsfördelningslängden.

Mom. 7. Dikningsföretagets utförande.

Av verkställda utredningar och beräkningar har det framgått, att dikningsföretaget är ekonomiskt lönande, varför synemännen tillstyrka att det utföres. Om sökanden därför vill begagna sig av den rätt till dikningsföretagets utförande, som han erhållit genom denna syneförrättning, skall företaget utföras i överensstämmelse med det av förrättningsmannen upprättade förslaget och med beaktande av de närmare bestämmelser, som framgå av detta utlåtande. Arbetet får påbörjas så snart denna syneförrättning tagit åt sig laga kraft och skall vara färdigställt inom 10 år efter det syneförrättningen fastställts. Angående förlängd arbetstid hänvisas till bestämmelserna i 7 kap. 58 § vattenlagen.

Utöver vad som framgår av arbetsbeskrivningen /bil. C/ skall vid företagets utförande följande iakttagas:

1/ Arbetet skall utlämnas på entreprenad på de villkor, som äro för delägarne mest gynnsamma och betryggande.

2/ Arbetet skall anmälas till Riksförsäkringsanstalten eller till an-

nan lämplig försäkringsanstalt innan detsamma påbörjas. Sådan anmälan erfordras dock ej för den händelse blivande entreprenör kan anses vara sådan arbetsgivare, som själv skall ombesörja försäkring för av honom anställda arbetare.

3/ Avloppen skola följa på marken utstakade och på plankartan samt i mom. 2 här ovan närmare angivna sträckningar.

4/ Under arbetets utförande får vattnet uppdämmas, dock icke så att växande gröda eller annan egendom skadas. Uppdämnd vattenyta skall nersänkas med försiktighet, så att skada ej uppkommer.

5/ Alla cementrör skola vara av fullgod beskaffenhet, fria från gjutfel och frostskador samt fylla de fordringar på täthet, som finnas närmare angivna i Svenska Kommunal-Tekniska Föreningens normalbestämmelser för leverans och provning av betongrör. Rören skola, innan brott uppstår, vid yttre tryck kunna tåla en belastning av 15 kg. per cm av rörets längd. Tegelrör skola vara tillverkade enligt de bestämmelser, som av Sveriges Standardiseringskommission fastställts för dräneringsrör av tegel.

6/ Alla schaktmassor från dikessträckan 37-38+8 samt fällda och rothuggna träd, buskar och stubbar, som ägaren ej själv vill utnyttja, skola borttransporteras av dikningsföretaget.

7/ De höjdlägen för bottenlinjerna vid olika punkter, som angivits på profilritningarna, hava uträknats i förhållande till jämförelseplan och fixpunkter. De skola gälla framför de på profilritningarna och i arbetsbeskrivningen / bil. C/ angivna djupsiffrorna.

8/ Fixpunkter hava utsatts till ledning vid arbetets utförande och av-

avloppets framtida underhåll. Deras lägen i plan och profil framgå närmare av förslagsritningarna och arbetsbeskrivningen /bil. C/.

9/ Fixpunkterna äro lagligen skyddade och få alltså ej övertäckas, borttagas eller på annat sätt förstöras. Vill jordägare borttaga fixpunkt, skall han därom göra anmälan till lantbruksingeniören i länet, som då låter avväga annan lämplig fixpunkt. Kostnaderna för lantbruksingeniörens för detta ändamål företagna förrättning skola gäldas av dikningsföretaget.

Om företaget kommer att understödjas med statsmedel skola de särskilda bestämmelser, som eventuellt kunna bliva föreskrivna som villkor för statsunderstödets beviljande, vara för alla delägare bindande.

Mom. 8. Dikningsföretagets avsyning.

Sedan arbetet blivit utfört, skall företaget jämlikt bestämmelserna i 13 kap. 1 § vattenlagen avsynas av lantbruksingeniören i länet eller av den, han i sitt ställe förordnar. Företaget skall anses fullbordat, då avsyningsförrättaren överlämnat bevis om godkännande eller, om företaget blivit understött med statsmedel, när Kungl. Lantbruksstyrelsen godkänt detsamma.

Mom. 9. Dikningsföretagets framtida underhåll.

Kostnaderna för företagets framtida underhåll skola fördelas på samma sätt som kostnaderna för företagets första utförande eller efter de fördelningstal, som finnas angivna i kolumn 16 av kostnadsfördelningslängden / bil. Da/. Varje delägare är berättigad påfordra att de dikessträckor, av vilka han är beroende för sin jords torrläggning, alltid hållas i fullgott skick. Gör någon sig skyldig till skadegörelse på de

olika dikessträckorna med till dem hörande anläggningar, och botar han ej efter tillsägelse omedelbart skadan, äger företagets styrelse eller ock den, som lider men av skadegörelsen, att vid vederbörande domstol föra talan mot den försumlige.

Mom. 10. Organisation m.m.

Dikningsföretaget skall handhavas av en styrelse bestående av en ledamot, kallad styresman, som väljes på allmänt sammanträde, då varje delägare äger rösta i förhållande till sitt andelstal i företaget med den begränsning, som föreskrives i 3 kap. 22 § vattenlagen. Styresmannen åligger:

Att ombesörja företagets utförande och kontrollera entreprenörens arbete- i den mån så finnes erforderligt med biträde av sakkunnig person.

Att tillse att samtliga dikessträckor alltid hållas i fullgott skick samt ombesörja rensnings- och underhållsarbeten.

Att i mån av behov verkställa utdebiteringar på sätt närmare stadgas i 3 kap. 20 § vattenlagen.

Att över inkomster och utgifter föra fullständiga och med verifikationer försedda räkenskaper, vilka skola avslutas per kalenderår och därefter framläggas för delägarnes hörande och godkännande vid allmänt sammanträde.

Att för sistnämnda ändamål och då det eljest finnes nödigt eller påfordras kalla delägarne till sammanträde i den ordning, som föreskrives i 7 kap. 64 § vattenlagen.

Att vid alla sammanträden föra protokoll, som skall vara för delägarne tillgängligt senast inom 14 dagar efter sammanträdet på plats, som

bestämmes av styresmannen och kungöres vid sammanträdet.

Att i övrigt vidtaga alla de åtgärder, som erfordras för företagets ändamålsenliga utförande och underhåll, samt därvid beakta och följa de bestämmelser, som återfinnas i 7 kap. 62-65 §§ vattenlagen.

Till dikningsföretaget hörande handlingar och ritningar skola förvaras av styresmannen och hos honom hållas tillgängliga för envar, som vill granska dem eller taga avskrifter och kopior.

Företaget skall kallas dikningsföretaget "Lönnstorp-Munkagårda av år 1944". Mål, som beröra företaget och som ej äro att hänföra till vattenmål, skola handläggas vid Rönnebergs, Onsjö och Harjagers häradsrätt.

Domstolsavgift skall enligt bestämmelserna i 11 kap. 95 § vattenlagen ej utgå.

Mom. 11. Besvärshänvisning.

Den, som är missnöjd med åtgärd eller beslut under denna syneförrättning eller som vill föra talan mot synemännens utlåtande, äger att inom sextio dagar härefter anföra besvär vid Söderbygdens vattendomstol. Besvär skall ingivas till vattendomstolen i tre exemplar och åtföljas av de handlingar, som klaganden vill åberopa till stöd för ändringssökandet.

Mom. 12. Verkställighet.

Då denna syneförrättning ej skall underställas vattendomstols prövning, kommer detta utlåtande att gå i verkställighet i den ordning, som för laga kraft ägande dom är stadgat, för så vitt icke besvär anföres mot förrättningen inom den i mom. 11 här ovan angivna tiden.

Svalöv den 28 november 1944.

Å tjänstens vägnar:

K. A. Mellin.

Statens lantbruksingenjör.

Paul Parsson Hugo Parsson

Bode Mäw.

Lärnstorps-Munkegården

Förbättrings-värde	Beräknad andel i kostnaden för företagets avdelningar					Delaktighet i kostnaderna för				
						Arbetets utförande m. m.		Syneförrättningen		
Kronor						Beräknad kostnad kronor	Procent av verkl. kostnad	Kr.	öre	
9	10	11	12	13	14	15	16	17		18

Kostnadsfördelningsförslag.

Hemmanstal	Registernummer	Littera å kartan	Socken Hemman och jordägare	Sökande och med dem likställda	Ägofigur	Markens uppskattade värde Nuvarande värde Kronor	 Blivande värde Kronor
1	2	3	4	5	6	7	8
			Svaleröns socken				
287/8192	38		Mundbergsgården;				
			Allan Svensson Mörtsäter AB.	röd	1-12	8234,-	11.924,-
31/8192	39		Mundbergsgården;				
			Lennart Olsson		13-19	2826,-	3146,-
13/4096	3 10		Mundbergsgården;				
			Albert Ramlösson		20-22	887,-	1034,-
				Summa		11.947,-	16.104,-

PETTERSONSKA BOKTR.EFTR.
SKARA

Förbättrings-värde	Beräknad andel i kostnaden för företagets avdelningar					Delaktighet i kostnaderna för				
	Rel. Centr.					Arbetets utförande m. m.		Syneförrättningen		
Kronor	0,866009					Beräknad kostnad kronor	Procent av verkl. kostnad	Kr.	öre	
9	10	11	12	13	14	15	16	17		18
3690,=	3195,58					3.195,58	88,7[illegible]	330,54		
320,=	277,12					277,12	7,698	28,66		
147,-	127,30					127,30	3,536	13,17		
4157,-	3600,-					3.600,-	100,000	372,37		

Stockholm den 28 November 1944.
Å Kjellstens vägnar:
B. H. Ståhle.
Statens Centralbyggnadsingenjör.

Paul Persson Hugo Persson
Bode Mellin.

Hemmanstal	Registernummer	Littera å kartan	Socken Hemman och jordägare	Sökande och med dem likställda	Ägofigur	Markens uppskattade värde	
						Nuvarande värde	Blivande värde
						Kronor	Kronor
1	2	3	4	5	6	7	8

ARVODESRÄKNING

för syneförrättning enligt vattenlagen angående dikningsföretaget "Lönnstorp-Munkagårds av år 1944" i Svalöv socken av Malmöhus län, upprättad enligt nedanstående §§ i lantbruksingenjörstaxan av den 27 juni 1930.

År	Dato	Arbete	Antal	à kr	Kr	öre	Kr	öre
1	2	3	4	5	6		7	
1944		**Kallelser och kungörelser,** § 5, st	6	0,50			3	–
		Ägomätning: i skala 1:4000, §§ 6—10						
		a) för mätningsområdets gränser enl. tariff I,						
		1) i åker, raklinje km		1,50				
		kroklinje „	17	3,00	51	0		
		i annan mark, raklinje „		3,00				
		kroklinje „		6,00				
		2) för strandsträckor utefter sjö o. vattendrag med bredd över 15 m						
		i åker, raklinje km		3,00				
		kroklinje „		5,00				
		i annan mark, raklinje „		5,00				
		kroklinje „		11,00				
		3) för strandsträckor utefter mindre vattendrag, bredd 10—15 meter						
		i åker, raklinje „		1,00				
		kroklinje „		2,00				
		i annan mark, raklinje „		2,00				
		kroklinje „		5,00				
		b) för mätningsområdets olika ägoslag, ägofigurer och areal enligt tariff II						
		åker, medelareal 0.34 ha st	22	0.24	5	28		
		ha	7.32	0.78	5	71	16	09
		äng och odlingsmark, medelareal ha st						
		ha						
		annan mark och impediment, medelareal ha st						
		ha						
		c) för vattenavlopp enl. tariff III med en medelbredd av >15, 10—15, <10 m						
		i åker o. d., raklinje km						
		kroklinje „						
		i annan mark, raklinje „						
		kroklinje „						
		Tillägg för mätning i skala 1: 2000 30 %					4	83
6/6		Planmätning utöver dikningsområdet dag	1	12 –			12	–
		d) för textning, skala o. d., 1:sta regalarket bladet					4	–
		övriga regalark blad st						
		Överföres					39	92

1	2	3	4	5	6	7
1944		Överfört				39 92
		Avvägning.				
24/3		*a) avvägning, längdmätning o.d., § 46 mom. 4* ... *dagar*	1	12,00	12 —	
		b) ytavvägning, § 11, mom. 1, tariff IV				
		i öppen mark, medelantal >4 *punkter pr ha* ... *ha*	7,32	0.50	3 66	
		avvägda punkter ... *st*	120	0.3	3 60	
		i annan mark, medelantal ... *punkter pr ha* ... *ha*				
		avvägda punkter ... *st*				
		c) begränsningskurva, § 11, mom. 2:				
		i öppen mark ... *km*		2,00		
		i annan mark ... *„*		5,00		19 26
		Arealuträkning, *§ 13, tariff V, medelareal* 0.34 *ha,* ... *st*	22	7.-	1 54	
		ha	7.32	0.20	1 46	3 —
		Ägobeskrivning, *§ 14, ägofigurer* ... *st*		0,04		1 50
4/5		***Markvärdering:***				
		a) uppskattning och värdering, § 46 mom. 5 ... *dagar*	1/2	12,00	6 —	
		b) gradtabell eller kurva, § 16, mom. 1:				
		för första kilometern av avlopps längd ... *km*			4 —	
		för övriga kilometer ... *st*		1,50		
		c) uträkning därmed av värde pr ytenhet, § 16, mom. 2, värdetal „	44	0,06	2 64	
		d) uträkning av förbättring eller försämring, § 17, ägofigurer „	22	0,12	2 64	15 28
		Längdprofil, *§ 19, längdskala 1:* ...				
		a) uppritning enl. tariff VI, 1) endast markyta ... *km*				
		2) befintligt avlopp eller vall ... „	15	4.-		6 —
		Tvärsektioner, *§§ 21 och 22, i skala 1:100,*				
		vid uppritning av endast befintlig eller ny sektion ... *st*				
		... „				
		vid uppritning av såväl befintlig som ny sektion ... „	21	0.25		5 25
		... „				
		... „				
		Antal blad med profil- och sektionsritningar ... „	1	3,00		3 —
		Hydrografisk utredning, *§§ 23 och 48, grundbelopp* ...			2 —	
1/4		Reklamation av medelbördsområdet uppritning av kalla över medelbördsområdet m. m.				
		~~för ytenhet av areal~~ ... ~~km~~		0,02		
		~~dagar~~ ... *dagar*	1	12,00	12 —	14 —
		Dimensionsberäkning, *§ 24*				
		a) för öppet avlopp, utan särskild beräkning ... *km*		3,50	3 50	
		tillägg för särskild beräkning av dimensionerna ... „		1,00		
		„ „ *våta sektionsarean vid h. v. y. 0,50 kr pr m²* „				
		nämligen ... *m² sektion på* ... „				
		„ „ „ ... „				
		„ „ „ ... „				
		„ „ „ ... „				
		b) täckt ledning, 1) inre diameter intill 20 cm 2 dimensioner		6,00	12 —	
		2) „ „ över 20 „ ... „		10,00		15 50
		Inritning å kartan av avlopp och vallar, *§ 26, grundbelopp*			1 —	
		tillägg för varje cm verkligt mått å kartan ... *cm*	23	0,03	69	1 69
		Arbetsbeskrivning, *§ 27, 1:a sidan* ...			3 —	
		tillägg för övriga sidor ... *st*	4	2,00	8 —	11 —
		Överföres				135 40

1	2	3	4	5	6	7
1944.		*Överfört*				135 40
		Kostnadsberäkning, *§ 28, a) nyanläggning* ... *km*		2,50		
		därjämte 25 öre pr m² av våta sektionsarean vid h. v. y.				
		nämligen ... *m² sektion på* ... „				
		b) vid förändring av befintligt avlopp ... „		4,00	4 —	
		därjämte 50 öre pr m² av våta sektionsarean vid h.v.y.				
		nämligen ... *m² sektion på* ... „				
		c) av kostnadsförslagets slutsumma 0,1 % (broar och vallar inberäknade) ...			3 60	7 60
		Förslag till invallning, *§ 29*				
		a) Konstruktion och dimensionering av vallar ...			6 —	
		b) Inläggning av vallkrön ... *km*		0,50		
		c) Uppritning av tvärsektioner ... *st*		0,25		
		d) Kostnadsberäkning ... *km*		3,00		
		§ 46 Förslag till pumpstation ... *dagar*		12,00		
		Förslag till bro- och trumbyggnad, *§§ 33—35 och 38*				
		Dimensionsberäkning ... *st*		8,00		
		Ritarbete ...				
		för särskilt konstruerade landfästen ... *st*		4,00		
		Kostnadsberäkning ...				
		för särskilt konstruerade landfästen ... *st*		4,00		
		Grundförstärkning ... *m²*		0,10		
		Ritningar, antal blad ... *st*		3,00		
		Införande av höjdsiffror å plankartan, *§ 39* ...	120	0,01		1 20
		Översiktskarta, *§ 41* ...				4 —
		Ersättningslängd, *§ 42, grundbelopp* ...			1 50	
		antal ersättningsbelopp ... *st*		0,25		
		Kostnadsfördelning, *§ 43, grundbelopp* ...			2 —	
		antal fastigheter ... *st*	3	0,30	90	
		tillägg för fastigheter i olika avdelningar ... „		0,20		2 90
		Utlåtande, *§ 45* ... *sid*	10	3,00		30 —
20/11	28/11	***Sammanträden o. upprättande av protokoll,*** *§ 46 mom. 1,* *dagar*	1½	12,00		18 —
		Särskild utredning, *§ 46, mom. 2* ... „		12,00		
		... „		12,00		
29/3		***Utredning å länets lantmäterikontor rörande fastighetsgränser, jordregisternummer o. d.,*** *§ 46, mom. 15* ... *dagar*	1	12,00		12 —
		Förslag enl. § 46 mom. 15, *brunn* st. 1 ... „	½	12,00	6 —	
		utlopp för täckt ledning st. 1 ... „	¾	12,00	9 —	
		slamficka ... „		12,00		
		...				15 —
		Lösen för:				
		Kopia av plankartan, *§ 51* — *Summa kronor*				226 10
		1) 1:sta regalarket / bladet ...			7 —	
		övriga regalark / blad ... *st*				
		2) efter kartans skala och ägofigurernas medelareal, tariff VII,				
		skalan 1: 2000 *, medelareal* 0.34 *ha, ägofigurer st*	22	0.10	2 20	
		ha	7.32	0.28	2 05	
		Överföres			11 25	

1	2	3	4	5	6	7
		Överfört			11 25	
		höjning för handkopia å ritpapper, 25 %			1 06	
		3) insättning av höjdlägestal st	120	0,02	2 40	
		inritning av kanaler och diken, grundbelopp			1 75	
		tillägg för varje cm verkligt mått å kartan, cm	23	0,05	1 15	17 61
		Kopia av profil-, sektions-, bro- och trumritningar, *§ 54,*				
		1) enligt tariff VIII, endast markyta km				
		befintligt vattendrag eller vall „	1.-	3.50	3 50	
		nytt avlopp eller vall „				
		ändring av befintligt avlopp „	0.5	7.-	3 50	
		2) tvärsektioner, originalritningens belopp			5 25	
		3) broar och trummor, „ „				
		4) för varje med rubrik, skalor o. d. försett blad st	1	3,00	3 -	15 25
		nedsättning för kopia å kalkerväv 25 %				
		Kopia av annan ritning, *§ 46, pumpstation,* dagar		12,00		
		brunn, rörutlopp och slamficka „	1 1/4	12,00		15 -
		Avskrift av synehandlingarna, *§ 57* sid	35	0,55		19 25
		Översiktskarta i d:o, *§ 41*				4 -
		Summa kronor				71 11
		Övriga förrättningskostnader.				
		Lösen av förordnandet jämte kommissionärsarvode				
		Annonskostnader ang. sammanträden				
		Inbindning av förrättningshandlingar ~~*p. uppbistning av ritningar*~~ *och avskrifter.*				5 -
		Arvode till biträdande förrättningsmannen				
		Ersättning till gode männen enligt egna räkningar				23 50
		Kostnader för hantlangning, materialer o. d.				46 66
		Summa kronor				75 16
		Sammandrag.				
		Förrättningsmannens arvode				226 10
		Lösen för kopior och avskrifter				71 11
		Övriga förrättningskostnader				75 16
		Summa kronor				372 37

Den som icke åtnöjes med denna räkning äger att inom tre månader från nedanstående dag klander därå anställa genom stämning till Rönnberg, Önjö och Haijaguo *häradsrätt.*

Svalöv *den* 28 november *19* 44.

O. A. Nilsson

Statens lantbruksingenjör.

Att sakägare erhållit en med denna lika lydande räkning betyga:

Paul Persson Helge Persson

Kronor 372 37 *kvitteras:*

Svalöv *den* 28/11 *19* 44

O. A. Nilsson

PETTERSONSKA BOKTR. EFTR.
SKARA
425486

Räkning

Svalöv den 28 november 1944

Dikningsföretaget "Lönnstorp-Munkagårds av år 1944" Debet

till skiftesgodemannen Paul Persson.

1944. Nov.	28	Resa hemmet - Svalöv - hemmet, 4 fem. à 0:50	2	-
		arvode	10	-
		Kronor	12	-

Kvittas:
Paul Persson

Räkning

Svalöv den 28 november 1944

Dikningsföretaget "Lönnstorp - Munkagårds av år 1944" Debet

till skiftesgodemannen Helge Persson.

1944. Nov.	28	Resa hemmet - Svalöv - hemmet, 3 tim. à 0,50	1	50
		Arvode	10	-
		Kronor	11	50

Kvittenas:
Helge Persson

INKOM Nr 22460
K. LANTBRUKSSTYRELSEN
13 SEP. 1947

_M____2*0827

Kungl. Lantbruksstyrelsens
arkiv

Avskrift.

Betänkande

rörande fråga om statsunderstöd

till utförande av dikningsföretaget

"Lönnstorp-Munkagårda av år 1944"

i Svalövs socken,

Malmöhus län.

Genom Kungl. Lantbruksstyrelsens beslut denna dag fastställd till efterrättelse vid arbetets utförande.

Stockholm den 18 April 1947
På Kungl. Lantbruksstyrelsens vägnar
Albert Smith.

Betänkande

rörande fråga om statsunderstöd

till utförande av dikningsföretaget

"Lönnstorp-Munkagårda av år 1944"

i Svalövs socken,

Malmöhus län.

Betänkande

rörande fråga om statsunderstöd till utförande av dikningsföretaget "Lönnstorp-Munkagårda av år 1944" i Svalövs socken, Malmöhus län.

Belägenhet. Dikningsområdet, som med gul färgbeteckning utmärkts på en syneförrättningshandlingarna bifogad översiktskarta, ligger ca 2,1 km. VNV Svalövs kyrka, 3,6 km. NV Svalövs station på järnvägslinjen Malmö-Ängelholm och 1 km. SSV Lönnstorps gård.

Rättsliga förhållanden m.m. Förslag till dikningsföretagets utförande har upprättats vid en av undertecknad handlagd, den 28 november 1944 avslutad syneförrättning enligt vattenlagen. Besvär mot förrättningen har ej anförts /bil. a/.

Statsbidrag från avdikningsanslaget, skogsutdikningsanslaget eller anslaget till förstärkning av ofullständiga jordbruk /avloppsförbättringsbidrag/ eller lån från odlingslånefonden eller statens avdikningslånefond har tidigare ej utgått till torrläggning av i dikningsföretaget ingående mark.

Hydrografiska förhållanden, avloppens dimensioner m.m. äro närmare angivna i mom. 2 av synemännens utlåtande.

Motstående intressen. Dikningsföretaget berör ej motstående intressen av vare sig allmän eller enskild natur.

Arbetstid. Enligt vid syneförrättningen meddelade bestämmelser /mom. 7 i synemännens utlåtande/ skall dikningsföretaget vara fullbordat inom 10 år efter det syneförrättningen fastställts eller till den 28 januari 1955.

Kostnader. Vid syneförrättningen beräknades torrläggningskostnaderna till 3600.- kr, vartill komma kostnaderna för syneförrättningen och be-

tänkandet med respektive 372.37 kr. och 56.- kr. Samtliga kostnader hava alltså beräknats till 4028.37 kr.

Statsunderstöd. Enligt bifogade transumt av protokoll från sammanträde under syneförrättningen /bil. b/ hava delägarne överenskommit att ansöka om bidrag från statens avdikningsanslag till dikningsföretagets utförande. Samtliga delägare hava därjämte förklarat, att de önska komma i åtnjutande av lån från statens avdikningslånefond, och därom ingått förening /bil. c/. Förteckning över lånsökande tillhöriga fastigheter bifogas /bil. d/.

Sammanfattning av uppgifter om dikningsföretagets areal, kostnad och båtnad bifogas /bil. e/.

Tabell, utvisande varje särskild delägares andel i företaget ävensom beräknade bidrags- och lånebelopp, bifogas /bil. f/.

Sammandrag av dikningsföretagets kostnader bifogas /bil. g/.

Förord. Den vid syneförrättningen verkställda utredningen angående företaget har givit vid handen, att torrläggning av i företaget ingående marker är en nödvändig förutsättning för ett rationellt utnyttjande av desamma. Enligt gällande bestämmelser synes, på sätt ovannämnda tabell /bil. f/ utvisar, statsunderstöd kunna utgå till företaget med, i avrundade tal, 1970.- kr. från statens avdikningsanslag och 2050.- kr. från statens avdikningslånefond.

Bilagor.

Laga kraft bevis bil. a.

Transumt av protokoll från sammanträde under syneförrättningen den 28 november 1944. bil. b.

Förening	bil. c.
Förteckning över lånsökande tillhöriga fastigheter	bil. d.
Sammanfattning av uppgifter om dikningsföretagets areal, kostnad och båtnad	bil. e.
Tabell, utvisande varje särskild delägares andel i dikningsföretaget ävensom beräknade bidrags- och lånebelopp	bil. f.
Sammandrag av företagets kostnader	bil. g.
Yttrande av täckdikningsnämnd	bil. h.
Arvodesräkning för syneförrättningen	bil. i.
Arvodesräkning för utredning angående statsunderstöd m.m.	bil. k.

Till detta betänkande fogas syneakter, bestående av 1 häfte förrättningshandlingar samt 2 blad plan-, profil- och sektionsritningar.

Malmö i januari 1945.

C.H.Wallér.

Statens lantbruksingeniör.

Bil. a.

Att, såvitt framgår av härstädes fört vederbörligt diarium, besvär inom laga tid icke anförts över en enligt uppgift den 28 november 1944 avslutad laga syneförrättning angående företag, benämnt Lönnstorp-Muhkagårda av år 1944 i Svalövs socken, Malmöhus län; det värder härmed till bevis meddelat. Stockholm i Söderbygdens vattendomstols kansli den 6 februari 1945.

Ex officio:

G. Österholm.

Stämpel.

Lösen redov. gm. stpl	1:-
Stämpel	1:-
Summa kronor	2:-

Lantbruksingenjören C.H.Wallér, p.b.

Bil. b.

Transumt.

Protokoll, fört vid sammanträde för syneförrättning enligt 10 kap. vattenlagen angående torrläggning av marker till Lönnstorp och Munkagårda i Svalövs socken, Malmöhus län.

År 1944 den 28 november inställde sig undertecknad, statens lantbruksingeniör och förrättningsman, samt skiftesgodemännen Helge Persson i Vallenborg och Paul Persson i Felestad å Allmänna Svenska Utsädesaktiebolagets kontor i Svalöv ==========

§ 12.

Delägarne överenskommo att gemensamt ansöka om bidrag från statens avdikningsanslag. De uppdrogo åt direktören E.A. Larsén, Svalöv, och vid förfall för honom åt förvaltaren Axel Larsson, Svalövsgården per Svalöv;

att med förrättningsmannen överenskomma om upprättandet av sådana handlingar, som erfordras för ansökan om statsbidrag,

att hos Kungl. Lantbruksstyrelsen ansöka om statsbidrag,

att, om bidrag beviljas, med Kungl. Lantbruksstyrelsen avsluta kontrakt angående företagets utförande,

att utkvittera och uppbära det statsunderstöd, som kan bliva beviljat,

att företräda delägarne i alla de andra frågor, som avse deras ansökan om statsbidrag.

==========

Svalöv den 28 november 1944.

Å tjänstens vägnar:

C.H.Wallér.

Statens lantbruksingeniör.

Paul Persson Helge Persson

Gode män.

Rätt transummerat betygar:

C.H.Wallér.

Bil. c.

Förening.

Undertecknade, delägare i dikningsföretaget "Lönnstorp-Munkagårda av år 1944" i Svalövs socken, Malmöhus län, överenskomma att gemensamt ansöka om lån från statens avdikningslånefond till bestridande av våra kostnader för dikningsföretagets utförande. För detta ändamål uppdraga vi åt direktören E.A. Larsén, Svalöv, och vid förfall för honom åt förvaltaren Axel Larsson, Svalövsgården per Svalöv;

att med förrättningsmannen träffa avtal om upprättande av för statslånets sökande erforderliga handlingar m.m.;

att hos vederbörlig myndighet göra ansökan om erhållande av omförmälda statslån;

att å våra vägnar underteckna de kontrakt och förbindelser, som för statslånets lyftande kunna erfordras;

att uppbära och utkvittera det statslån, som kan bliva till företaget beviljat;

att vidtaga i övrigt erforderliga åtgärder för arbetenas förslagsenliga utförande.

Svalöv den 28 november 1944.

Olof Paulsson Lennart Olsson

ALLMÄNNA SVENSKA UTSÄDES AKTIEBOLAGET

A.E. Larsén

Namnteckningarna bevittna:

C.H.Wallér Paul Persson

Lantbruksingeniör Skiftesgodeman

Malmö Felestad

Bil. d.

Förteckning

över fastigheter inom dikningsföretaget "Lönnstorp-Munkagårda av år 1944" i Svalöv socken, Malmöhus län, för vilka lån sökes från statens avdikningslånefond.

$\frac{887}{8192}$	mtl. Munkagårda	3^{8}	; Allm. Sv. Utsädes A.B.
$\frac{31}{8192}$	" D:o	3^{9}	; Lennart Olsson.
$\frac{15}{4096}$	" D:o	3^{10}	; Olof Paulsson.

Malmö 1 januari 1945.

C.H.Wallér.

Statens lantbruksingeniör.

Bil. e.

Sammanfattning av uppgifter om företagets areal, kostnad och båtnad.

Samfällighet	Areal: Åker	Areal: Annan mark	Areal: Summa	Kostnad	Båtnad	Relativ kostnad
	Hektar			kronor	kronor	
		Hela företaget.				
	7.32		7.32	4028.37	4157.-	0.97
		Länsföreningens andel.				
	7.32		7.32	4028.37	4157.-	

Malmö i januari 1945.
C. H. Wallé
Statens lantbruksingenjör.

PETTERSONSKA BOKTR. E.F.T.R.
SKARA

Tabell, utvisande varje särskild delägares andel i

Mantal	Reg:n:r	Littera	Socken, by och hemman	Samfällighet, avdelning, ägares namn	Areal: Åker ha	Åker ar	Annan mark ha	Annan mark ar	Summa ha	Summa ar
			Svalöv s:n.							
887/8192	38		Munkagården	Allm. Sv. skräders Ab.	5	42			5	42
31/8192	39		Do	Lennart Olsson	1	43			1	43
13/4096	310		Do	Olof Paulsson		47				47
				Summa	7	32			7	32

Bil. 8.

företaget ävensom beräknade bidrags- och lånebelopp.

Båtnad		Kostnad för torrläggningen		Kostnad för syneförrättningen		Kostnad för betänkandet		Summa kostnad		Relativ kostnad	Bidragets storlek i proc. av kostnaden	Bidrag		Lån	
kr.	öre	kr.	öre	kr.	öre	kr.	öre	kr.	öre			kr.	öre	kr.	öre
3690	-	3195	58	330	54	49	71	3575	83	0.97	48.95	1748	69	1819	71
320	-	277	12	28	66	4	31	310	09	"	"	157	65	157	80
147	-	127	30	13	17	1	98	142	45	"	"	69	66	72	49
4157	-	3600	-	372	37	56	-	4028	37			1970	-	2050	-

Malmö i januari 1945.
G. H. Wallén
Statens lantbruksingenjör.

Bil. g.

Kostnadssammandrag.

Torrläggningskostnad		
Arbets- och materialkostnad	3570.-	
Ersättningar	90.-	3600.-
Förrätningskostnad.		
Lyssförrättning	372.37	
Betänkande	56.-	428.37
Summa kostnad		4028.37

Malmö i januari 1945
C. H. Wallén.
Statens lantbruksingenjör.

Vid arbetsplanens fastställande har kostnaden för föreslaget beräknats till 4.028 kronor 37 öre. Stockholm den 18 April 1947.

På Kungl. Lantbruksstyrelsens vägnar:
Albert Smith.

Avskrift av, sid. 1-11, vidimeras ex officio:
C. H. Wallén.

Bil. h.

REDOGÖRELSE

för Lönnstorp-Munkagårda dikningsföretag av år 1944
i Svalöv socken
av Malmöhus län, omfattande 1 samfällighet.

Åker	7,32	har
Äng och odlingsmark	—	"
Annan duglig mark	—	"
Tillsammans	7,32	har

Markens blivande värde i medeltal 2.200 kronor pr har
" " " högst 2.200 " " "
Båtnaden har uppskattats till 4.157,- kr.
Kostnaden för torrläggningsarbetet har uppskattats till 3.600,- "
Årliga pumpningskostnaden har uppskattats till "
Jordarten utgöres huvudsakligen av grusbl. lera
Syneförrättning enligt vattenlagen angående företaget avslutades den 28 nov 1944.
Till företagets aktförvarare har utsetts: Direktören E. A. Larsén
Adress: Svalöv
Anm.:

Malmö den 6 dec 1944
E. A. Nilsi
Förrättningsman.

Täckdikningsnämndens yttrande:

Täckdikningsnämnden har utan anmärkning tagit del av redogörelsen för Lönnstorp-Munkagårda dikningsföretag av år 1944 och får tillstyrka att statsunderstöd i vanlig ordning utgår.

Malmö den 18 december 1944.

PETTERSONSKA BOKTR. EFTR.
SKARA
437090

Bil. i.

ARVODESRÄKNING

för syneförrättning enligt vattenlagen angående dikningsföretaget "Lönstorp - Munkagårda av år 1944" i Svalöv socken av Malmöhus län, upprättad enligt nedanstående §§ i lantbruksingenjörstaxan av den 27 juni 1930.

År	Dato	Arbete	Antal	à kr	Kr	öre	Kr	öre
1	2	3	4	5	6		7	
	1944.	**Kallelser och kungörelser,** § 5, st	6	0,50			3	–
		Ägomätning: i skala 1:4000, §§ 6—10						
		a) för mätningsområdets gränser enl. tariff I,						
		1) i åker, raklinje km		1,50				
		kroklinje "		3,00				
		i annan mark, raklinje "		3,00				
		kroklinje "	1.7	6,00	5	10		
		2) för strandsträckor utefter sjö o. vattendrag med bredd över 15 m						
		i åker, raklinje km		3,00				
		kroklinje "		5,00				
		i annan mark, raklinje "		5,00				
		kroklinje "		11,00				
		3) för strandsträckor utefter mindre vattendrag, bredd 10—15 meter						
		i åker, raklinje "		1,00				
		kroklinje "		2,00				
		i annan mark, raklinje "		2,00				
		kroklinje "		5,00				
		b) för mätningsområdets olika ägoslag, ägofigurer och areal enligt tariff II						
		åker, medelareal 0.34 ha st	22	0.24	5	28		
		ha	732	0.78	5	71	16	09
		äng och odlingsmark, medelareal ha st						
		ha						
		annan mark och impediment, medelareal ha st						
		ha						
		c) för vattenavlopp enl. tariff III med en medelbredd av >15. 10—15 < 10 m						
		i åker o. d., raklinje km						
		kroklinje "						
		i annan mark, raklinje "						
		kroklinje "						
		Tillägg för mätning i skala 1: 2000 30%					4	83
6/6		Plansmätning utöver dikningsområdet dag	1	12.-			12	–
		d) för textning, skala o. d., 1:sta regalarket bladet					4	–
		övriga regalark blad st						
		Överföres					39	92

1	2	3	4	5	6	7
1944		Överfört				39 92
24/3		**Avvägning.**				
		a) avvägning, längdmätning o.d., § 46 mom. 4 ... dagar	1	12,00	12 —	
		b) ytavvägning, § 11, mom. 1, tariff IV				
		i öppen mark, medelantal > 4 punkter pr ha ... ha	7.32	0.50	3 66	
		avvägda punkter ... st	120	0.3	3 60	
		i annan mark, medelantal ... punkter pr ha ... ha				
		avvägda punkter ... st				
		c) begränsningskurva, § 11, mom. 2:				
		i öppen mark ... km		2,00		
		i annan mark ... „		5,00		19 26
		Arealuträkning, § 13, tariff V, medelareal 0.34 ha, ... st	22	7.—	1 54	
		... ha	7.32	0.20	1 46	3 —
		Ägobeskrivning, § 14, ägofigurer ... st		0,04		1 50
		Markvärdering:				
4/5		a) uppskattning och värdering, § 46 mom. 5 ... dagar	1/2	12,00	6 —	
		b) gradtabell eller kurva, § 16, mom. 1:				
		för första kilometern av avlopps längd ... km			4 —	
		för övriga kilometer ... st		1,50		
		c) uträkning därmed av värde pr ytenhet, § 16, mom. 2, värdetal „	44	0,06	2 64	
		d) uträkning av förbättring eller försämring, § 17, ägofigurer „	22	0,12	2 64	15 28
		Längdprofil, § 19, längdskala 1:				
		a) uppritning enl. tariff VI, 1) endast markyta ... km				
		2) befintligt avlopp eller vall ... „	15	4		6 —
		Tvärsektioner, §§ 21 och 22, i skala 1:100,				
		vid uppritning av endast befintlig eller ny sektion ... st				
		... „				
		vid uppritning av såväl befintlig som ny sektion ... „	21	0.25		5 25
		... „				
		... „				
		Antal blad med profil- och sektionsritningar ... „	1	3,00		3 —
		Hydrografisk utredning, §§ 23 och 48, grundbelopp ...			2 —	
1/4.		Hydrografisk utredning av redu bvdområdet, uppritning av karta över redubvdområdet m.m. ~~för vattenområdets areal~~ ... ~~km²~~		0,02		
		~~dagar~~ ... dag		12,00	12 —	14 —
		Dimensionsberäkning, § 24				
		a) för öppet avlopp, utan särskild beräkning ... km		3,50	3 50	
		tillägg för särskild beräkning av dimensionerna ... „		1,00		
		„ „ våta sektionsarean vid h. v. y. 0,50 kr pr m² „				
		nämligen ... m² sektion på ... „				
		... „ „ „ ... „				
		... „ „ „ ... „				
		... „ „ „ ... „				
		b) täckt ledning, 1) inre diameter intill 20 cm 2 dimensioner ... „		6,00	12 —	
		2) „ „ över 20 „ ... „		10,00		15 50
		Inritning å kartan av avlopp och vallar, § 26, grundbelopp			1 —	
		tillägg för varje cm verkligt mått å kartan ... cm	23	0,03	69	1 69
		Arbetsbeskrivning, § 27, 1:a sidan ...			3 —	
		tillägg för övriga sidor ... st	4	2,00	8 —	11 —
		Överföres				135 70

1	2	3	4	5	6	7
	1944.	*Överfört*				135 40
		Kostnadsberäkning, *§ 28, a) nyanläggning* ... *km*		2,50		
		därjämte 25 öre pr m² av våta sektionsarean vid h. v. y.				
		nämligen ... *m² sektion på* ... "		4,00	4 –	
		b) vid förändring av befintligt avlopp ... "				
		därjämte 50 öre pr m² av våta sektionsarean vid h.v.y.				
		nämligen ... *m² sektion på* ... "				
		c) av kostnadsförslagets slutsumma 0,1 % (broar och vallar inberäknade)			3 60	7 60
		Förslag till invallning, *§ 29*				
		a) Konstruktion och dimensionering av vallar			6 —	
		b) Inläggning av vallkrön ... *km*		0,50		
		c) Uppritning av tvärsektioner ... *st*		0,25		
		d) Kostnadsberäkning ... *km*		3,00		
		§ 46 Förslag till pumpstation ... *dagar*		12,00		
		Förslag till bro- och trumbyggnad, *§§ 33—35 och 38*				
		Dimensionsberäkning ... *st*		8,00		
		Ritarbete				
		för särskilt konstruerade landfästen ... *st*		4,00		
		Kostnadsberäkning				
		för särskilt konstruerade landfästen ... *st*		4,00		
		Grundförstärkning ... *m²*		0,10		
		Ritningar, antal blad ... *st*		3,00		
		Införande av höjdsiffror å plankartan, *§ 39*	120	0,01		1 20
		Översiktskarta, *§ 41*				4 –
		Ersättningslängd, *§ 42, grundbelopp*			1 50	
		antal ersättningsbelopp ... *st*		0,25		
		Kostnadsfördelning, *§ 43, grundbelopp*			2 —	
		antal fastigheter ... *st*	3	0,30	90	
		tillägg för fastigheter i olika avdelningar ... "		0,20		2 90
		Utlåtande, *§ 45* ... *sid*	10	3,00		30 –
20/11	28/11	***Sammanträden o. upprättande av protokoll,*** *§ 46 mom. 1, dagar*	1 1/2	12,00		18 –
		Särskild utredning, *§ 46, mom. 2* ... "		12,00		
		"		12,00		
29/3		***Utredning å länets lantmäterikontor rörande fastighetsgränser, jordregisternummer o. d.,*** *§ 46, mom. 15* ... *dagar*	1	12,00		12 –
		Förslag enl. § 46 mom. 15, *brunn* pt. 1. ... "	1/2	12,00	6 –	
		utlopp för täckt ledning pt. 1. ... "	3/4	12,00	9 –	
		slamficka ... "		12,00		15 –
		Summa kronor				226 10
		Lösen för:				
		Kopia av plankartan, *§ 51*				
		1) 1:sta regalarket / bladet			7 –	
		övriga regalark / blad ... *st*				
		2) efter kartans skala och ägofigurernas medelareal, tariff VII,				
		skalan 1: 2000, *medelareal* 0.34 *ha, ägofigurer st*	22	0.10	2 20	
		... *ha*	7.32	0.28	2 05	
		Överföres			11 25	

1	2	3	4	5	6		7	
		Överfört			11	25		
		höjning för handkopia å ritpapper, 25 %			1	06		
		3) insättning av höjdlägestal st	120	0,02	2	40		
		inritning av kanaler och diken, grundbelopp			1	75		
		tillägg för varje cm verkligt mått å kartan, cm	23	0,05	1	15	17	61
		Kopia av profil-, sektions-, bro- och trumritningar, *§ 54,*						
		1) enligt tariff VIII, endast markyta km						
		befintligt vattendrag eller vall „	1.–	3.50	3	50		
		nytt avlopp eller vall „						
		ändring av befintligt avlopp „	0.5	7.–	3	50		
		2) tvärsektioner, originalritningens belopp			5	25		
		3) broar och trummor, „ „						
		4) för varje med rubrik, skalor o. d. försett blad st	1	3,00	3	–	15	25
		nedsättning för kopia å kalkerväv 25 %						
		Kopia av annan ritning, *§ 46, pumpstation,* dagar		12,00				
		brunn, rörutlopp och slamficka „	1¼	12,00			15	–
		Avskrift av synehandlingarna, *§ 57* sid	35	0,55			19	25
		Översiktskarta i d:o, *§ 41*					4	–
		Summa kronor					71	11
		Övriga förrättningskostnader.						
		Lösen av förordnandet jämte kommissionärsarvode						
		Annonskostnader ang. sammanträden						
		Inbindning av förrättningshandlingar ~~*o. uppklistring av ritningar*~~ och avskrifter					5	–
		Arvode till biträdande förrättningsmannen						
		Ersättning till gode männen enligt egna räkningar					23	50
		Kostnader för hantlangning, materialer o. d.					46	66
		Summa kronor					75	16
		Sammandrag.						
		Förrättningsmannens arvode					226	10
		Lösen för kopior och avskrifter					71	11
		Övriga förrättningskostnader					75	16
		Summa kronor					372	37

Den som icke åtnöjes med denna räkning äger att inom tre månader från nedanstående dag klander därå anställa genom stämning till Rönnebergs, Onsjö och Halgagers *häradsrätt.*

Lvalöv *den* 28 november *19* 44.

C. H. Wallei

Statens lantbruksingenjör.

Att sakägare erhållit en med denna lika lydande räkning betyga:

Paul Persson Helge Persson.

Kronor 372.37 *kvitteras:*

Lvalöv *den* 28/11 *19* 44

C. H. Wallei

Vidimeras ex officio

C. H. Wallei

PETTERSONSKA BOKTR.EFTR. SKARA 425486

Bil. k.

ARVODESRÄKNING

för betänkande och utredning angående statsunderstöd till dikningsföretaget "Lönnstorp-Munkagårda av år 1944"

inom Svalövs socken

av Malmöhus län, avgiven i enlighet med gällande lantbruksingenjörstaxa.

	Kr.	öre
Översiktskarta i 2 exemplar à		
Betänkande, sid. 4 "	12	-
Upprättande av tabeller och kostnadsförslag i sammandrag, ~~dagar~~ /4+2+3x0.5+4/ à	11	50
Upprättande av ansökningshandlingar m. m. dagar ½ "	6	-
Kopia av plankartan å väv		
" " profiler och sektioner		
" " bro- och trumritningar		
Avskrift av ~~synbeskrivningar och~~ betänkande m. m. sidor 20	11	-
Inhäftning av handlingar; 2 häften betänkande	4	-
Diariebevis, utlägg	2	50
Kommissionärsarvode	1	-
Förteckning över lånsökande	4	-
Redogörelse till täckdikningsnämnd	4	-
Summa Kronor:	56	-

Den, som med denna räkning sig icke åtnöjer, äger att densamma klandra genom stämning till Rönnebergs, Onsjö och Harjagers häradsrätt inom tre månader härefter.

Malmö den 9 februari 1945.

C. H. Malm

Statens lantbruksingenjör.

PETTERSONSKA BOKTR. EFTR. STOCKH.
356933

Sk. 165 Lant. Lr. Ersättnad
till Kungl. Lantbruksstyrelsen
den 25/9 1947
godkänd den 3/10 19 47

445/47

22460
DIARIE Nr
K. LANTBRUKSSTYRELSEN
13 SEP 1947

M 2-0827

KONTRAKT.

Sedan Kungl. Lantbruksstyrelsen den 18 april 1947 till dikningsföretaget Lönnstorp - Munkagårda av år 1944 i Svalövs socken, MALMÖHUS LÄN

beviljat dels *statsbidrag* med ettusenniohundrasjuttio (1.970) kronor att utgå från *statens avdikningsanslag* och *dels lån* med tvåtusenfemtio (2.050) kronor att utgå från *statens avdikningslånefond* ävensom fastställt en av lantbruksingenjören C.H. Wallér, vid syneförrättning år 1944 för företaget upprättad arbetsplan med därtill hörande kostnadsförslag, ha undertecknad....., som av vederbörande intressenter utsetts till ~~styrelse~~ förtroendeman för företaget, med Lantbruksstyrelsen avslutat följande kontrakt, varigenom ~~vi~~ jag för egen del samt å vederbörande intressenters i företaget vägnar åtag och förbind ~~oss~~ mig:

1:o) att utföra företaget i överensstämmelse med den fastställda arbetsplanen med de eventuella ändringar däri, varom Lantbruksstyrelsen må komma att efter framställning besluta,

att fullborda arbetet till den *1 september* 1949,

att vid företagets utförande iakttaga de föreskrifter, som av Kungl. Maj:t eller Lantbruksstyrelsen må hava meddelats,

att vid sådana betongarbeten, som kunna ifrågakomma vid företaget, giva företräde för material av inhemsk tillverkning, då icke särskilda omständigheter till annat föranleda,

att bestrida vad utöver beviljat statsbidrag kan erfordras för företagets fullbordande,

att gälda vederbörande förrättningsman tillkommande gottgörelse för besiktning och avsyning av företaget,

att, när sådant av Lantbruksstyrelsen påfordras, förete behörigen verifierade räkenskaper över de med företaget förenade utgifterna ävensom att, därest det skulle visa sig, att torrläggningskostnad, varför statsmedel beviljats, beräknats till högre belopp än den verkliga kostnaden, efter föreskrift av Lantbruksstyrelsen vidkännas motsvarande minskning av statsbidraget och lånet,

att underhålla det utförda arbetet intill dess sådan underhållsskyldighet kan varda andra i laga ordning ålagd eller vederbörande från underhållsskyldigheten befriats, samt

att vid arbetets utförande ävensom i fråga om underhållsskyldighetens fullgörande underkasta ~~oss~~ mig Lantbruksstyrelsens inseende och kontroll;

2:o) att för tjänsteman, som förordnats att verkställa besiktning eller avsyning av företaget eller inspektion av underhållsarbetet, tillhandahålla den för företaget fastställda arbetsplanen med därtill hörande handlingar och ritningar;

3:o) att i händelse avvikelse utan därtill i vederbörlig ordning erhållet tillstånd skett från den fastställda arbetsplanen, eller arbetet icke blivit fullbordat inom därför bestämd tid och Lantbruksstyrelsen ej heller medgivit anstånd med dess utförande, eller Kungl. Statskontoret skulle finna den säkerhet, som blivit ställd för till Statskontoret avgiven skuldförbindelse angående lånets återbetalning, icke vidare nöjaktig, och ny säkerhet som av Statskontoret godkännes, icke varder inom bestämd tid avlämnad, eller den bestämda annuiteten icke varder i behörig tid erlagd, låta det ankomma på Lantbruksstyrelsen att inställa vidare utbetalning av statsmedlen samt att återfordra vad därav uppburits, beträffande lånet dock endast därest icke beslut om detsammas återbetalning och fördelning blivit meddelat, att inom viss angiven tid på en gång eller efter hand inbetalas, bidragsmedlen till Lantbruksstyrelsen, och lånemedlen till Statskontoret, ävensom att å sålunda lyftade och återburna medel erlägga fem procent årlig ränta från lyftningsdagen till dess återbetalning sker;

4:o) att ifråga om tid för lyftande av statsmedlen låta gälla vad Lantbruksstyrelsen därutinnan bestämmer, och skall någon del av statsbidraget och lånet innestå i Lantbruksstyrelsen, intill dess arbetet blivit vederbörligen avsynat och av Lantbruksstyrelsen godkänt;

5:o) att vid avslutandet av detta kontrakt för förvaring i Lantbruksstyrelsens arkiv till Styrelsen överlämna ett exemplar av till ärendet hörande förslag och utredning, dock med undantag för sådana förrättningsakter, som enligt gällande bestämmelser i fråga om redovisning av akter rörande företag enligt 7 kap. vattenlagen må vid nämnda tidpunkt hava överlämnats till Lantbruksstyrelsen, ävensom att, innan sista delen av statsmedlen lyftes, till Lantbruksstyrelsen överlämna fullständig beskrivning jämte ritning över sådan avvikelse från den fastställda planen, vartill vederbörligt tillstånd må hava meddelats;

6:o) att bestrida eller gottgöra kostnader, som i följd av erhållna statsbidrag och lån kunna föranledas för Lantbruksstyrelsen eller Statskontoret;

7:o) att för fullgörande av detta kontrakt ävensom, därest mot kontraktet brytes, för återbäring av lyftade statsmedel jämte därå upplupen ränta, ställa säkerhet, som av Lantbruksstyrelsen godkännes;

8:o) att till Statskontoret avgiva med behörig borgen eller annan säkerhet försedd skuldförbindelse angående lånets återbetalning; samt

9:o) att fullgöra de övriga åtaganden, som enligt gällande bestämmelser åligga mottagare av ifrågavarande statsmedel.

Härav äro två lika lydande exemplar upprättade, av vilka vardera kontrahenten tagit ett.

Sköldö den 4 September 1947.

Att Direktör E. A. Larsen, Sköldö

i bägges vår närvaro egenhändigt undertecknat förestående kontrakt, intyga:

E. H. Nilsson — A. Bodin

Adress Mölnevo — Adress Sköldö

Kungl. Lantbruksstyrelsen antager detta kontrakt.

Stockholm den 13 oktober 1947.

På Kungl. Lantbruksstyrelsens vägnar

Martin Högglund

Vederbörandes uppmärksamhet fästes å bestämmelserna i 13 kap. 17 § vattenlagen, vari stadgas att, därest det framtida underhållet försummas, Konungens Befallningshavande eller annan myndighet Konungen bestämmer äger själv bota bristen på den försumliges bekostnad.

Sodl. 13/10 1947 235/49

DIARIE Nr 22461
K. LANTBRUKSSTYRELSEN
13 SEP 1947

RAPPORT

över verkställd avsyning av torrläggningsföretag enligt rekvisition av företagets styrelse.

Företagets namn: Lönnstorp-Munkagårda av år 1944 i Svalövs socken, Malmöhus län.

Planen fastställd den 18 april 1947.

Statsbidrag från statens avdikningsanslag	1970 kr.
Lån från statens avdikningslånefond	2050 kr.

Kontrakt om arbetets utförande antaget den

Fastställd arbetstid till den 1 september 1949

Arbetsstyrelsens ordförande: Direktör E.A. Larsén, Svalöv.

Avsyningen verkställdes av undertecknad den 4 september 1947. Företaget befanns därvid vara utfört i överensstämmelse med fastställd arbetsplan och tillstyrkes till godkännande.

De verkliga kostnaderna hava blivit högre än de beräknade.

Malmö den 11 september 1947.

C.H. Wallér

C.H.Wallér

Statens lantbruksingenjör.

Upp ift jämlikt stadgandet i 1 §, 1 stycket, av lag om kronans förmånsrätt för avdikningslån den 14 juni 1929 (nr 164).

Företagets namn: dikningsföretaget Lönnstorp - Munkagårda av år 1944 i Svalöv socken, Malmöhus län.

Lån 2.050 kronor från statens avdikningslånefond enligt Kungl.Lantbrukstyrelsens beslut den 18 april 1947.

Lånet har beviljats för nedanstående, i utredningen angående detsamma upptagna fastigheter.

Socken och hemman	Mantal	Register-nummer	Ägare
Svalöv socken			
Munkagårda	~~887~~ / 8192	8 / 3	Allmänna Svenska ~~Allm. Sv.~~ Utsädes A.B.
D:o	~~31~~ / 8192	9 / 3	Lennart Olsson
D:o	~~13~~ / ~~4096~~	10 / 3	Olof Paulsson

Stockholm den 13 oktober 1947.

På Kungl.Lantbrukstyrelsens vägnar

Martin Ängglund

18/4 47

DIARIE Nr 4041
K. LANTBRUKSSTYRELSEN
10 FEB. 1945

Förteckning

över fastigheter inom dikningsföretaget "Lönnstorp-Munkagårda av år 1944" i Svalövs socken, Malmöhus län, för vilka lån sökes från statens avdikningslånefond.

887/8192	mtl. Munkagårda	3 8	; ~~Allm. Sv.~~ Utsädes A.B.
31/8192	" D:o	3 9	; Lennart Olsson.
13/4096	" D:o	3 10	; Olof Paulsson.

Malmö i januari 1945.

C.H.Wallér.

Statens lantbruksingeniör.

Avskrift.

Transumt.

Protokoll, fört vid sammanträde för syneförrättning enligt 10 kap. vattenlagen angående torrläggning av marker till Lönnstorp och Munkagårda i Svalövs socken, Malmöhus län.

År 1944 den 28 november inställde sig undertecknad, statens lantbruksingenjör och förrättningsman, samt skiftesgodemännen Helge Persson i Vallenborg och Paul Persson i Felestad å Allmänna Svenska Utsädesaktiebolagets kontor i Svalöv ==========

§ 12.

Delägarne överenskommo att gemensamt ansöka om bidrag från statens avdikningsanslag. De uppdrogo åt direktören E.A. Larsén, Svalöv, och vid förfall för honom åt förvaltaren Axel Larsson, Svalövsgården per Svalöv;

att med förrättningsmannen överenskomma om upprättandet av sådana handlingar, som erfordras för ansökan om statsbidrag;

att hos Kungl. Lantbruksstyrelsen ansöka om statsbidrag;

att, om bidrag beviljas, med Kungl. Lantbruksstyrelsen avsluta kontrakt angående företagets utförande;

att utkvittera och uppbära det statsunderstöd, som kan bliva beviljat;

att företräda delägarne i alla de andra frågor, som avse deras ansökan om statsbidrag.

==========

Svalöv den 28 november 1944.

Å tjänstens vägnar:

C.H.Wallér

Statens lantbruksingenjör.

Paul Persson Helge Persson

Gode män.

Rätt transumerat betygar:

C.H.Wallér.

Vidimeras ex officio:

C.H.Wallér

Till H.

Avskrift.

Förening.

Undertecknade, delägare i dikningsföretaget "Lönnstorp-Munkagårda av år 1944" i Svalövs socken, Malmöhus län, överenskomma att gemensamt ansöka om lån från statens avdikningslånefond till bestridande av våra kostnader för dikningsföretagets utförande. För detta ändamål uppdraga vi åt direktören E.A. Larsén, Svalöv, och vid förfall för honom åt förvaltaren Axel Larsson, Svalövsgården per Svalöv,

att med förrättningsmannen träffa avtal om upprättande av för statslånets sökande erforderliga handlingar m.m.;

att hos vederbörlig myndighet göra ansökan om erhållande av omförmälda statslån;

att å våra vägnar underteckna de kontrakt och förbindelser, som för statslånets lyftande kunna erfordras;

att uppbära och utkvittera det statslån, som kan bliva till företaget beviljat;

att vidtaga i övrigt erforderliga åtgärder för arbetenas förslagsenliga utförande.

Svalöv den 28 november 1944.

Olof Paulsson Lennart Olsson

Allmänna Svenska Utsädes Aktiebolaget

E.A. Larsén

Namnteckningarna bevittna:

C.H.Wallér
Lantbruksingenjör
Malmö

Paul Persson
Skiftesgodeman
Felestad.
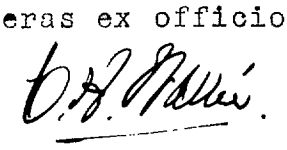
Vidimeras ex officio: