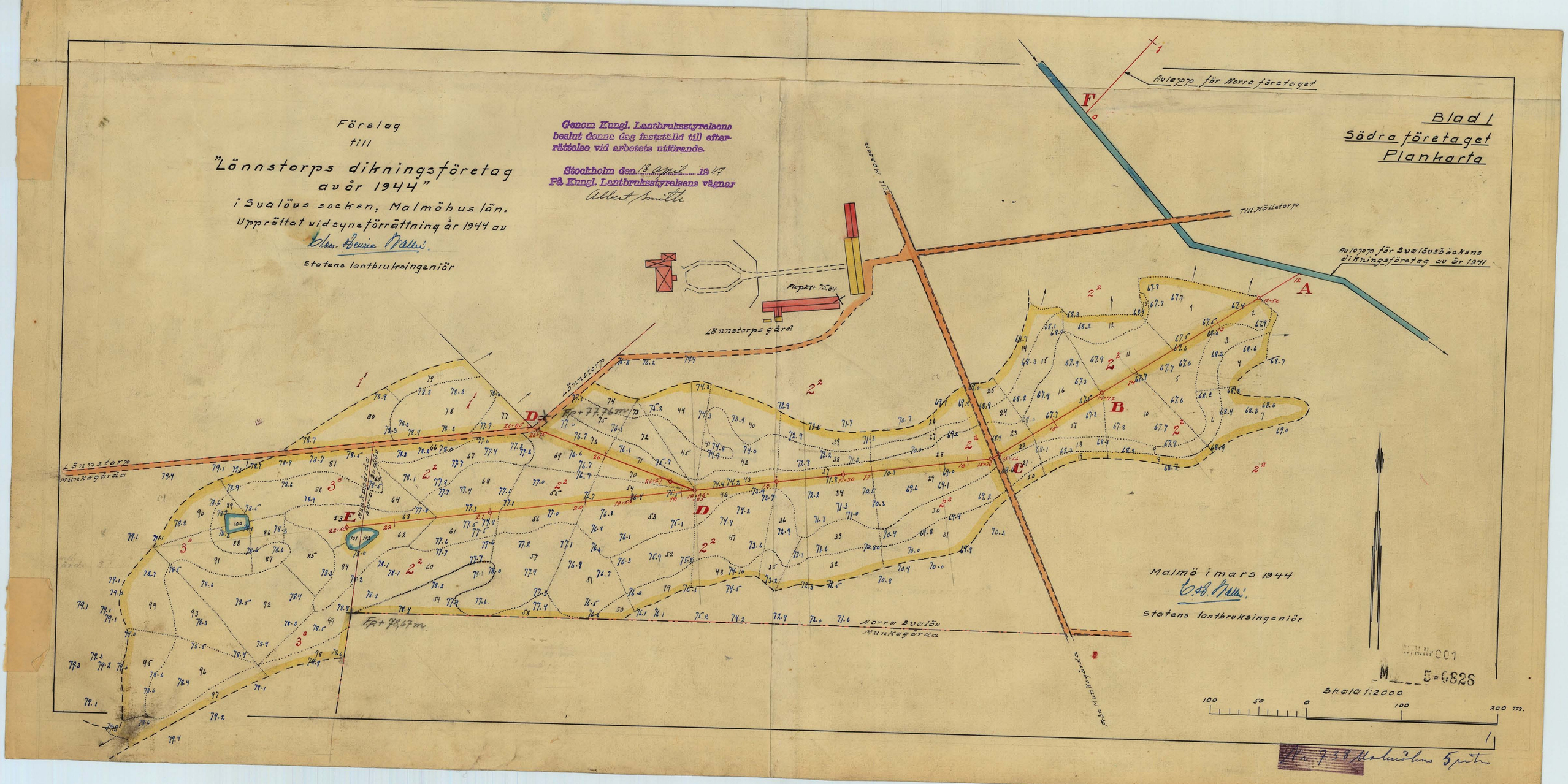
Förslag
till
"Lönnstorps dikningsföretag
av år 1944"
i Svalövs socken, Malmöhus län.
Upprättat vid syneförrättning år 1944 av
Statens lantbruksingeniör
Genom Kungl. Lantbruksstyrelsens
beslut denna dag fastställd till efter-
rättelse vid arbetets utförande.
Stockholm den 18 april 1947
På Kungl. Lantbruksstyrelsens vägnar
Albert Smith
Blad I
Södra företaget
Plankarta
Avlopp för Norra företaget
Till Mossen
Till Källstorp
Avlopp för Svalövsbäckens dikningsföretag av år 1941
Lönnstorps gård
Lönnstorp
Munkagårda
Norra Svalöv
Munkagårda
Fr.pkt. 75.84
Fr.pkt. 77.76 m
Fr.pkt. 78.67 m
Malmö i mars 1944
Statens lantbruksingeniör
Skala 1:2000
100 50 0 100 200 m.
M 5-0828

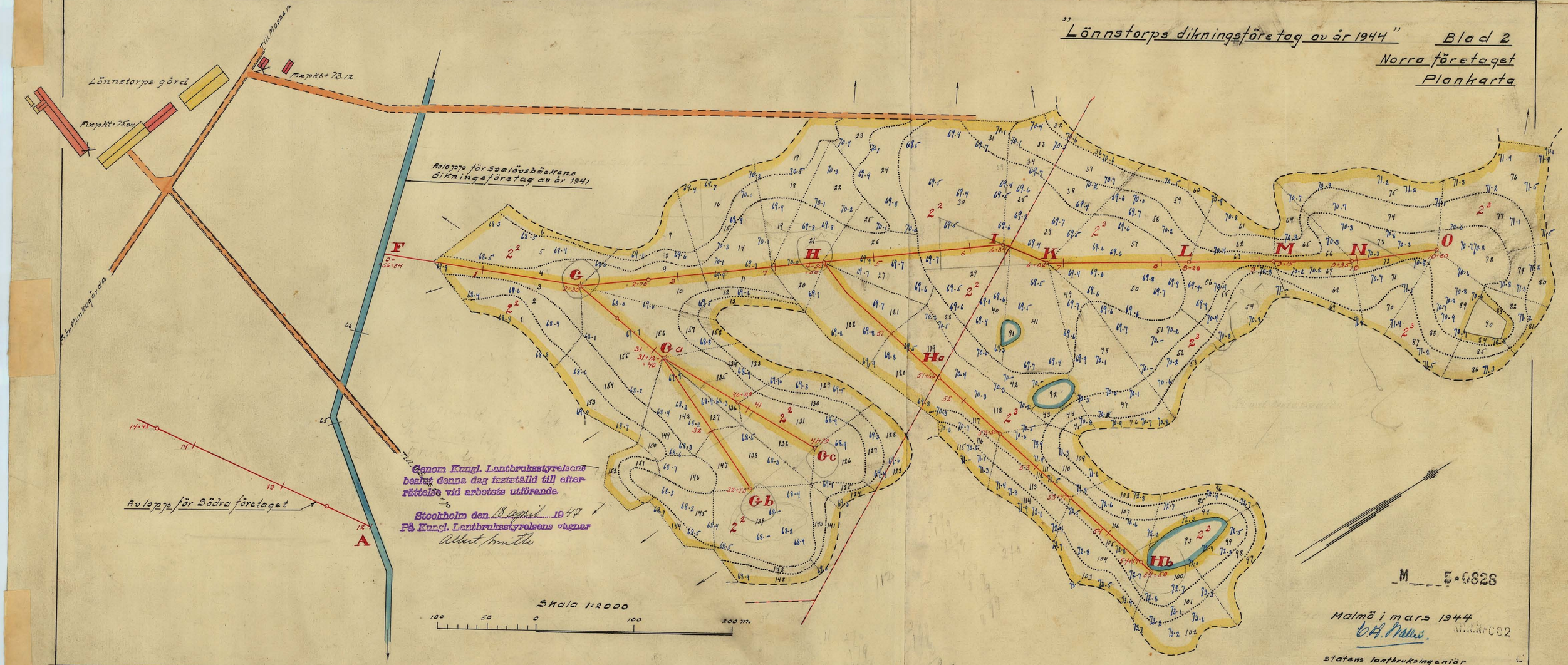
"Lönnstorps dikningsföretag av år 1944"
Blad 2
Norra företaget
Plankarta
Lönnstorps gård
Till Mossen
Fixpkt. + 73.12
Fixpkt. + 75.84
Avlopp för Svalövsbäckens dikningsföretag av år 1941
Avlopp för Södra företaget
Genom Kungl. Lantbruksstyrelsens beslut denna dag fastställd till efterrättelse vid arbetets utförande.
Stockholm den 18 april 1947
På Kungl. Lantbruksstyrelsens vägnar
Albert Smith
Skala 1:2000
100 50 0 100 200 m.
M 5-0828
Malmö i mars 1944
C. H. Wallis
statens lantbruksingeniör
2

"Lönnstorps dikningsföretag av år 1944" Blad 3

Södra företaget

Profilritning m.m.

Genom Kungl. Lantbruksstyrelsens beslut denna dag fastställd till efterrättelse vid arbetets utförande.

Stockholm den 18 april 1944

På Kungl. Lantbruksstyrelsens vägnar

Albert Smith

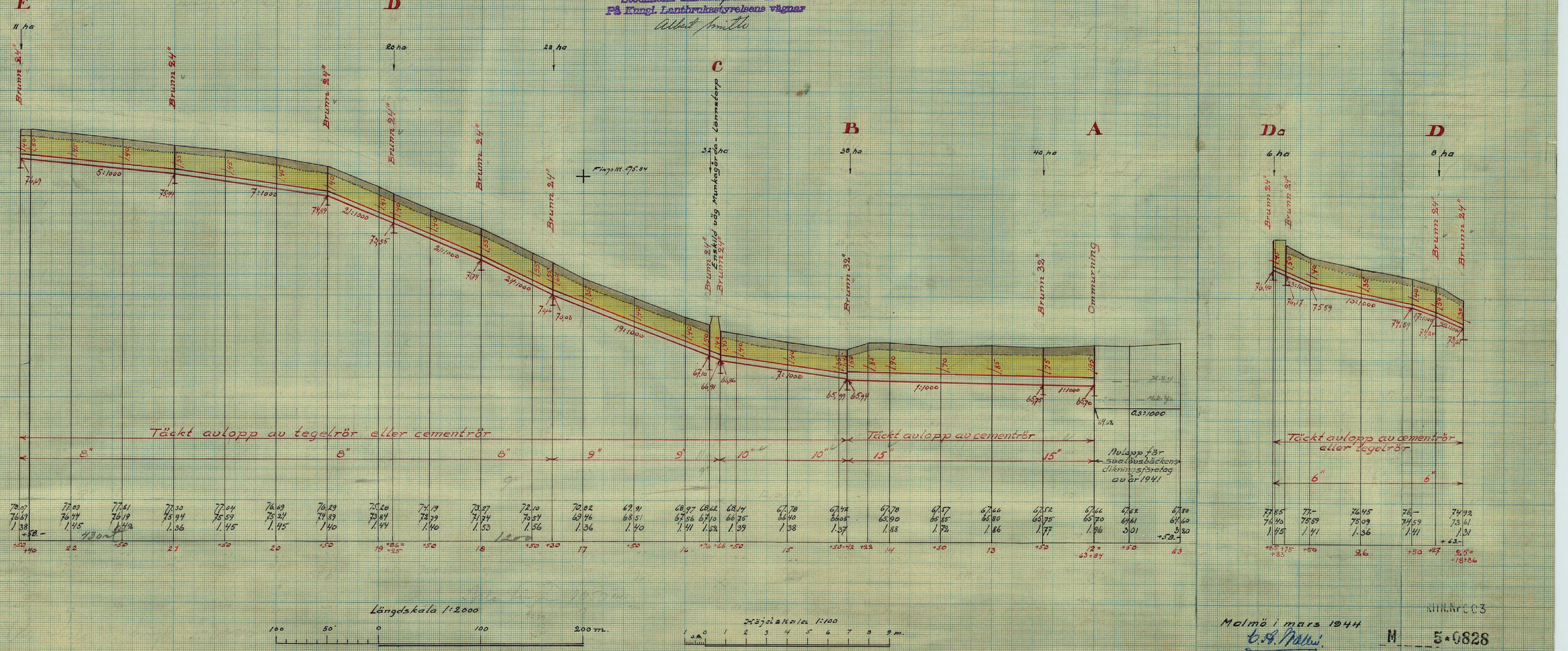

Malmö i mars 1944

C. A. Nallin

Statens lantbruksingeniör

Av 738 Malmöhus 5 rite

M 5-0828

3

"Lönnstorps dikningsföretag av år 1944"
Blad 4
Norra företaget
Profilritning m.m.
Typritning för 32" brunn Skala 1:50
Typritning för ommurning och stensättning vid rörutlopp Skala 1:50
Elevation
Sektion
Typritning för 24" brunn Skala 1:50
Genom Kungl. Lantbruksstyrelsens beslut denna dag fastställd till efterrättelse vid arbetets utförande.
Stockholm den 18 april 1947
På Kungl. Lantbruksstyrelsens vägnar
Albert Smith
F
G
H
I
K
L
M
N
O
Enskild väg Lönnstorp-Källstorp
Fixpkt 73.12
Ommurning
Brunn 32"
Brunn 24"
Utlopp för Svalsbäckens dikningsföretag av år 1941
Täckt avlopp av cementrör
Täckt avlopp av cementrör eller tegelrör.
18"
12"
10"
8"
Skala 1:50
Längdskala 1:2000
Höjdskala 1:100
M 5*0828
Malmö i mars 1944
Statens lantbruksingenjör

Genom Kungl. Lantbruksstyrelsens beslut denna dag fastställd till efterrättelse vid arbetets utförande.

Stockholm den 18 april 1947
På Kungl. Lantbruksstyrelsens vägnar
Albert Smitt

"Lönnstorps dikningsföretag av år 1944"

Blad 5
Norra företaget
Profilritning m.m.

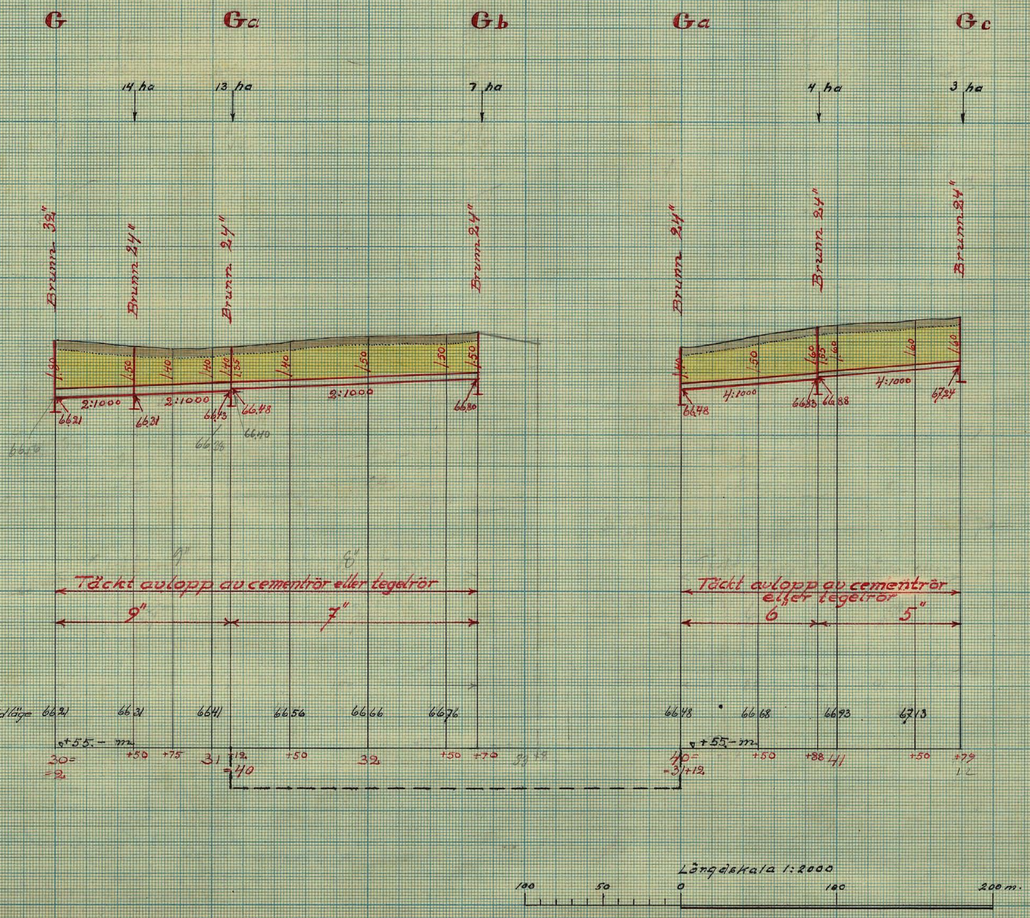

Längdskala 1:2000
100 50 0 100 200 m.

Höjdskala 1:100
1 m 0 1 2 3 4 5 6 7 8 9 m.

M 5★0828

Malmö i mars 1944
Statens lantbruksingeniör

M 5*0828

Kunst. Lantbruksstyrelsen
Kultur... 1946

446/47

Handlingar

till

dikningsföretaget

"Lönnstorp-Skipadrätten av år 1944"

i Svalövs och Kågeröds socknar,

Malmöhus län.

Upprättade vid syneförrättning

år 1944.

DIARIE N:r 14753
K. LANTBRUKSSTYRELSEN
JUN. 1946

Handlingar

till

dikningsföretaget

"Lönnstorp-Skipadrätten av år 1944"

i Svalövs och Kågeröds socknar,

Malmöhus län.

Upprättade vid syneförrättning

år 1944.

Innehåller 93 sidor.

Härtill hör 5 st. ritningar.

Översiktskarta.

Skala 1:100000.

Protokoll, fört vid sammanträde för syneförrättning enligt 10 kap. vattenlagen angående torrläggning av marker till Lönnstorp och Skipadrätten m. fl. hemman i Svalöös och Kågeröds socknar, Malmöhus län.

År 1944 den 28 november inställde sig undertecknad, statens lantbruksingeniör och förrättningsman, samt skiftesgodemännen Helge Persson i Vallenborg och Paul Persson i Felestad å Allmänna Svenska Utsädesaktiebolagets kontor i Svalöv för att enligt Länsstyrelsens förordnande (bil. 1) handlägga syneförrättning enligt 10 kap. vattenlagen angående torrläggning av marker till Lönnstorp och Skipadrätten m. fl. hemman i Svalöös och Kågeröds socknar, Malmöhus län. Icke sökande sakägare hade kallats till sammanträdet i för stämning stadgad ordning (bil. 2-4).

Förutom synemännen hade följande tillstädeskommit.

Sökanden till syneförrättningen.

Allmänna Svenska Utsädesaktiebolaget, äg. 1/4 mtl. N. Svalöv 2^2, 1/4 mtl. N. Svalöv 2^3, 55/1024 mtl. Skogsnäbben 1^2 och 1/8 mtl. Axelvold 1^9 i Svalöös socken, genom verkställande direktören E. A. Larsén, biträdd av förvaltaren Axel Larsson (bil. 5).

Övriga sakägare.

Lantbrukaren Herman Åkesson, Pålstorp, äg. 33/512 mtl. Skogsnäbben 1^3 i Svalöös socken.

~~Lantbr. Andres Olsson, Skogsnäbben, äg. 55/1024 mtl. Skogsnäbben 1⁵ i Svalöv s:n och 57/1024 mtl. Skipadrätten 1¹¹ i Kågeröds s:n.~~

Lantbr. Hartvig Ahlqvist, Skipadrätten, äg. avs. Skipadrätten 1¹⁶ och avs. Skipadrätten 1¹⁷ i Kågeröds s:n.

Svalövsbäckens dikningsföretag av år 1941 genom v. ordf. i företagets styrelse herr Magnus Hansson.

§ 1.

Det för förrättningsmannen utfärdade förordnandet upplästes och bilades protokollet (bil. 1).

§ 2.

Jäv mot synemännen hade ingen att anmäla. Synemännen visste sig ej heller stå i jävsförhållande till nu kände sakägare. Gode männen förklarade, att de avlagt föreskriven ed, och att de innehade uppdrag att vara skiftesgodemän.

§ 3.

Laga hinder mot förrättningens handläggande hade ingen att anmäla.

§ 4.

Förrättningsmannen framlade plankartor över de marker, som komme att beröras av det planerade torrläggningsföretaget, samt profil --

ritningar över de avlopp och dikessträcker, vilkas upptagande sökanden påyrkat vid förundersökningarna. Vidare meddelade förrättningsmannen, att sakägarne vid de yrkanden rörande avloppsupptagande, som komme att framställas under förrättningen, hade att hänföra sig till numren på de vid förundersökningarna avvägda och på ritningarna utmärkta avvägningspålarna.

§ 5.

Direktör Larsén framhöll, att vissa delar av Lönnstorps egendom saknade ordnat avlopp för en rationell täckdikning. Han yrkade därför, att det nuvarande floddiket skulle uppgrävas från slutpunkten för det avlopp vid avvägningspunkten 307 + 60, som upptagits för Svalövsbäckens dikningsföretag av år 1941, och åt nordost till avvägningspunkten 300 i gränsen mellan Svalövs och Rågeröds socknar. Vidare yrkade Larsén, att nya täckta avlopp skulle upptagas i följande sträckningar, nämligen;

1) 380 - 382 + 16 (H - Ha),
2) 370 - 372 + 60 (I - Ia),
3) 360 - 361 + 28 (K - Ka),
4) 306 + 61 = 350 - 350 + 66 (B - Ba),
5) 305 + 50 = 340 - 341 + 30 (C - Ca),
6) 305 + 16 = 330 - 332 + 14 (D - Da) och
7) 303 + 9 = 320 - 321 + 38 (F - Fa).

§ 6.

Herr Magnus Hansson, ombud för Svalövsbäckens dikningsföretag av år 1941, förklarade, att han ej hade något att invända mot utförandet av det nu planerade företaget, förutsatt att inga kostnader därigenom uppkomme för Svalövsbäckens dikningsföretag.

§ 7.

Förrättningsmannen redogjorde för av honom upprättat förslag till nya avlopp samt framlade till förslaget hörande handlingar och ritningar. Förslagshandlingarna upplästes i huvudsakliga delar och bilades protokollet;

värderingslängden	bil. A,
kostnadsförslaget	bil. B,
arbetsbeskrivningen	bil. C.

§ 8.

Sedan förrättningsmannen meddelat, att han i samband med förundersökningarna besiktigat sorrläggningsområdet och därvid även värderat de i dikningssamfälligheten ingående markerna, granskade skiftesgodemännen, som väl kände förhållandena i orten, den av förrättningsmannen upprättade värderingslängden, varefter de förklarade sig för det dåvarande icke hava några anmärkningar mot densamma. Därefter meddelade förrättningsmannen, att synegången komme att företagas efter sammanträdet med början vid Pålstorp omkring kl. 13.

§ 9.

Meddelade synemännen utlåtande i ärendet (bil. Da) med tillkännagivande, att den med utlåtandet missnöjde ägde detsamma klandra genom besvär till Löderbygdens vattendomstol.

§ 10.

Upplästes kostnadsfördelningsgrunden för förslag 1 (till Da).

§ 11.

Förrättningsmannen redogjorde för sin gällande bestämmelser angående bidrag och lån av statsmedel till samfällighetsföretag.

§ 12.

Delägarne överenskommo att gemensamt ansöka om bidrag från statens avdikningsanslag. De uppdrogo åt direktören C. A. Larsén, Svalöv, och vid förfall för honom åt förvaltaren Axel Larsson, Svalövsgården per Svalöv;

att med förrättningsmannen överenskomma om upprättandet av sådana handlingar, som erfordras för ansökan om statsbidrag,

att hos Kungl. Lantbruksstyrelsen ansöka om statsbidrag,

att, om bidrag beviljas, med Kungl. Lantbruksstyrelsen avsluta kontrakt angående företagets utförande,

att uppbära och upplåna det statsunderstöd, som kan bliva beviljat,

att förbinda delägarne i alla de andra frågor, som avse deras ansökan om statsbidrag.

§ 13.

Sedan delägarne i förslag 1 förklarat sig beredda att omedelbart vidse

styrelse, valdes till ensam styrelseledamot direktören C. A. Larsén, Svalöv med förvaltaren Axel Larsson, Svalövsgården per Svalöv, till suppleant.

§ 14.

Förrättningsmannen överlämnade till direktör Larsén ett exemplar av arvodesräkningen för förrättningen. Beträffande efter dagarvode debiterad ersättning hänvisades till arvodesräkningen.

§ 15.

Till protokollet antecknades, att kostnaderna för kantlängning m. m. vid förundersökningarna belöpte till 106.40 kr. samt att kallelsekostnaderna belöpte till 14.50 kr. Dessa kostnader, tillsammans 120.90 kr, hade förskotterats av Allmänna Svenska Utsädesaktiebolaget. Förrättningsmannen utbetalade beloppet till direktör Larsén.

§ 16.

Förrättningsmannen meddelade, att de till företaget hörande handlingarna och ritningarna för framtiden skulle förvaras av styrelsen eller styresmannen för företag 1. De skulle alltså senast inom 30 dagar översändas till direktör Larsén.

§ 17.

Då intet ytterligare förekom, upplästes och godkändes protokollet, varefter förrättningen förklarades avslutad och sammanträdet upplöstes.

Svalöv den 28 november 1944.

Å tjänstens vägnar:

C. H. Waller

Statens lantbruksingeniör:

Paul Persson Thelge Persson

Gode Man.

Ek.D. nr 49/685-1944.

259
1944

Ink. till Lantbruksingeniörskontoret
den 2/11 1944

8

Bil. 1.

R E S O L U T I O N.

Översändes till lantbruksingenjören i Malmöhus län - som förordnas att, därest laga hinder ej möter, i behörig ordning företaga den i inneliggande ansökan omförmälda förrättning; skolande bevis om detta förordnandes emottagande skyndsamt hit insändas.

Malmö i landskansliet den 31 oktober 1944.

På länsstyrelsens vägnar:

T. Kinnman

E. Wessman

49/685 44.

Till

Länsstyrelsen,

Malmö.

Vördsamt anhålles om förordnande för behörig förrättningsman att handlägga syneförrättning enligt 10 kap. vattenlagen angående torrläggning av marker till Lönstorps egendom i Svalövs socken. Av förrättningen torde även beröras marker tillhörande Anders Olsson, Skogsnäbben nr 1 i Svalövs socken och Skipadrätten nr 1 i Kågeröds socken, Herman Åkesson, Skogsnäbben nr 1 i Svalövs socken och Hartvig Alkvist, Skipadrätten nr 1 i Kågeröds socken, samt möjligen även andra fastighetsägare, vilka dock ej kunna uppgivas förrän erforderliga undersökningar utförts i samband med syneförrättningen.

Svalöv den 26 oktober 1944.

Allmänna Svenska Utsädes Aktiebolaget

A. Carlén

CLAES-HENRIC WALLÉR
Statens Lantbruksingeniör
Tel. 15950 - MALMÖ

Bil. 2.

10

Kallelse.

Lantbrukaren Herman Åkesson, Pålstorp, Svalöv, kallas härmed att tillstädeskomma vid det sammanträde för syneförrättning enligt 10 kap. vattenlagen angående torrläggning av marker till Lönnstorps egendom m.fl. fastigheter i Svalövs och Kågeröds socknar, Malmöhus län, som är utsatt att hållas å Allmänna Svenska Utsädesaktiebolagets kontor i Svalöv tisdagen den 28 innevarande november kl. 10.30. Av förrättningen torde beröras Eder fastighet Skogsnäbben 1 3 i Svalövs socken.

Malmö den 11 november 1944.

Å tjänstens vägnar:

C.H.Wallér.

Statens lantbruksingeniör.

Att ett härmed likalydande exemplar av förestående kallelse delgivits lantbrukaren Herman Åkesson, Pålstorp, Svalöv, betygar:

Svalöv den 17 november 1944.

Stämningsman.

CLAES-HENRIC WALLÉR
Statens Lantbruksingeniör
Tel. 15950 - MALMÖ

Bil. 3 11

Kallelse.

Lantbrukaren Anders Olsson, Skogsnäbben, Axelvold, kallas härmed att tillstädeskomma vid det sammanträde för syneförrättning enligt 10 kap. vattenlagen angående torrläggning av marker till Lönnstorps egendom m.fl. fastigheter i Svalövs och Kågeröds socknar, Malmöhus län, som är utsatt att hållas å Allmänna Svenska Utsädesaktiebolagets kontor i Svalöv tisdagen den 28 innevarande november kl. 10.30. Av förrättningen torde beröras Edra fastigheter Skogsnäbben 1:5 i Svalövs socken och Skipadrätten 1:11 i Kågeröds socken.

Malmö den 13 november 1944.

Å tjänstens vägnar:

C.H.Wallér.

Statens lantbruksingeniör.

Att ett härmed likalydande exemplar av föreståend kallelse delgivits lantbrukaren Anders Olsson, Skogsnäbben, Axelvold, betygar:

Svalöv den 17 november 1944.

Stämningsman.

CLAES-HENRIC WALLÉR
Statens Lantbruksingeniör
Tel. 15950 - MALMÖ

15

Bil. 4.

Kallelse.

Lantbrukaren Hartvig Alqvist, Skipadrätten, kallas härmed att tillstädeskomma vid det sammanträde för syneförrättning enligt 10 kap. vattenlagen angående torrläggning av marker till Lönnstorps egendom m.fl. fastigheter i Svalövs och Kågeröds socknar, Malmöhus län, som är utsatt att hållas å Allmänna Svenska Utsädesaktiebolagets kontor i Svalöv tisdagen den 28 innevarande november kl. 10.30. Av förrättningen torde beröras Edra fastigheter Skipadrätten 1^{16} och 1^{17} i Kågeröds socken.

Malmö den 13 november 1944.

Å tjänstens vägnar:

C.H.Wallér.

Statens lantbruksingeniör.

ett härmed likalydande exemplar av
Att/förestående kallelse delgivits lantbrukaren Hartvig Alkvist, Skipadrätten, betygar:

Svalöv den 17 november 1944.

Stämningsman.

Bil. 5.

ALLMÄNNA SVENSKA UTSÄDESAKTIEBOLAGET

Post-, telegraf- och godsadress: UTSÄDESBOLAGET, SVALÖF.

Filialkontor i Norrköping, Göteborg, Skara och Storvik

Avskrift.

KUNGL. PATENT- och REGISTRERINGSVERKET
Stockholm 5.

Stämpel.

Att Kungl. patent- och registreringsverket den 15 november 1897 beviljat registrering för Allmänna svenska utsädesaktiebolaget, att styrelsen, som har sitt säte i Södra Svalöv, Svalövs socken av Malmöhus län, enligt en den 15 december 1939 i aktiebolagsregistret intagen uppgift utgöres av ingenjören Bonde Bondesson å Östra Karlsnäs, Svalövs socken, godsägaren Lorentz Isak Oskar Bager å Petersborg, Bunkeflo socken, ryttmästaren Sture Brunnström å Stureholm, Välinge socken, och lantbrukaren Sigurd Högne Nilsson, å Igelösa gård, Igelösa socken, allt av Malmöhus län, godsägarna friherre Kjell Edvard Barnekow å Sinclairsholm, Gumlösa socken, och Gilbert Kennedy å Råbelöf, Fjälkestads socken, båda av Kristianstads län, bankdirektören Christian Algot Birger Rüder i Malmö, landshövdingen Johan Nilsson i Kristianstad samt direktörerna Bernhard Johanson i Hälsingborg och Albin Andersson i Linköping, med godsägarna Albin Alwén å Dybeck, Östra Vemmenhögs socken av Malmöhus län, och John Adolf Waller å Rangeltorp, Önums socken av Skaraborgs län, friherre Gustaf Lagerfelt å Lagerlunda, Kärna socken av Östergötlands län, samt verkställande direktören Ernst Albin Larsén i Svalöv, Svalövs socken, till suppleanter, och att firman tecknas av Bondesson, Barnekow, Rüder, Johan Nilsson, Johanson och Larsén var för sig, samt att därefter intill denna dag någon ändring härutinnan icke registrerats, det varder härmed till bevis meddelat. Stockholm den 12 september 1944.

Ex officio:
CARL ROSENBERG

Lösen ..... Kr. 2:-
Stämpel ... " 2:-
Summa Kr. 4:-

Kungl. Patent- och registreringsverkets kommission

Vidimeras:

N:o 132 1. 44. 10,000

Lönnstorp Skepsdrätten 14

Bil. Aa.

Areal								Nuvarande värde			Blivande värde			Förbättringsvärde		
Åker		Äng och odlingsmark		Annan duglig mark		Impediment och högl. mark		pr har	pr ägofigur		pr har	pr ägofigur		pr har	pr ägofigur	
Har	ar	Har	ar	Har	ar	Har	ar	Kr.	Kr.	öre	Kr.	Kr.	öre	Kr.	Kr.	öre
7		8		9		10		11	12		13	14		15	16	

Förstag 1.

Värderingslängd
och
Häändelförteckning.

Hemmanstal	Registernummer	Littera å kartan	Socken, by och hemman	Delägares namn, hemvist m. m. samt ägobeskrivning	Ägofigurens nummer
1	2	3	4	5	6
			Avdelning 1.		
			Svalöv s:n.		
55/1024	1 2		Hagsnäbben.	Allmänna Svenska Uträdes A.B.	
				Åker, gruntl. Mean	1a
				Do do	2a
				Do do	2b
				Do do	6
				Do do	20
				Do do	21
				Do do	22
				Do do	23
				Do do	24
				Do do	25
				Do do	74
				Do do	75
				Do do	76
				Do do	77
				Do do	78
				Do do	79
				Do do	91
				Do do	92
				Do do	93
				Do do	94
				Do do	95
				Do do	96
				Do do	97
				Do do	98
				Do do	99
				Do do	100
				Övergångs	

Areal								Nuvarande värde			Blivande värde			Förbättringsvärde		
Åker		Äng och odlingsmark		Annan duglig mark		Impediment och högl. mark		pr har	pr ägofigur		pr har	pr ägofigur		pr har	pr ägofigur	
Har	ar	Har	ar	Har	ar	Har	ar	Kr.	Kr.	öre	Kr.	Kr.	öre	Kr.	Kr.	öre
7		8		9		10		11	12		13	14		15	16	
0.3	08							600	48 =		2200	176 =		1600	128 =	
0.3	08							600	48 =		2200	176 =		1600	128 =	
0.3	19							600	114 =		2200	418 =		1600	304 =	
0.3	08							600	48 =		2200	176 =		1600	128 =	
0.3	20							600	120 =		2200	440 =		1600	320 =	
0.5	04							900	36 =		2200	88 =		1300	52 =	
0.3	100							600	60 =		2200	220 =		1600	160 =	
0.5	17							900	153 =		2200	374 =		1300	221 =	
0.5	11							900	99 =		2200	242 =		1300	143 =	
0.5	02							900	18 =		2200	44 =		1300	26 =	
0.9	09							2000	180 =		2200	198 =		2200	18 =	
0.7	43							1400	602 =		2200	946 =		800	344 =	
0.7	05							1400	70 =		2200	110 =		800	40 =	
0.5	17							900	153 =		2200	374 =		1300	221 =	
0.5	26							900	234 =		2200	572 =		1300	338 =	
0.7	16							1400	224 =		2200	352 =		800	128 =	
0.9	25							2000	500 =		2200	550 =		200	50 =	
0.8	26							1600	416 =		2200	572 =		600	156 =	
0.5	17							1300	204 =		2200	374 =		1100	170 =	
0.3	27							900	243 =		2200	594 =		1300	351 =	
0.9	05							2000	100 =		2200	110 =		200	10 =	
0.7	06							1600	96 =		2200	132 =		600	36 =	
0.5	03							1200	36 =		2200	66 =		1000	30 =	
0.5	27							1200	324 =		2200	594 =		1100	270 =	
0.9	03							2000	60 =		2200	66 =		200	6 =	
0.7	06							1600	96 =		2200	132 =		600	36 =	
	368								4282 =			8096 =			3814 =	

Hemmanstal	Registernummer	Littera å kartan	Socken, by och hemman	Delägares namn, hemvist m. m. samt ägobeskrivning	Ägofigurens nummer
1	2	3	4	5	6
				Överfört	
				Åker, gruskl. lera	1011
				Do do	1012
				Do do	1013
				Do do	1014
				Do do	1015
				Do do	1016
				Do do	1017
				Summa	
1/8	19		Axelvald	Allmänna Svenska Utsäder A.B.	
				Åker, gruskl. lera	16
				Summa	
1/4	22		Norra Svalöv	Allmänna Svenska Utsäder A.B.	
				Åker, gruskl. lera	33
				Do do	41
				Do do	5
				Do do	7
				Do do	8
				Do do	80
				Do do	81
				Do do	82
				Do do	83
				Do do	84
				Do do	85
				Do do	86
				Summa	

Areal								Nuvarande värde			Blivande värde			Förbättringsvärde		
Åker		Äng- och odlingsmark		Annan duglig mark		Impediment och högl. mark		pr har	pr ägofigur		pr har	pr ägofigur		pr har	pr ägofigur	
Har	ar	Har	ar	Har	ar	Har	ar	Kr.	Kr.	öre	Kr.	Kr.	öre	Kr.	Kr.	öre
7		8		9		10		11	12		13	14		15	16	
3	68								4282	-		8096	=		3814	-
0.6 0.5	22							1200	264	=	2200	484	-	1000	220	=
0.6 0.5	38							1200	456	=	2200	836	=	1000	380	=
0.6 0.5	41							1200	492	-	2200	902	=	1000	410	-
0.6 0.5	25							1200	300	-	2200	550	=	1000	250	=
0.9	05							2000	100	=	2200	110	-	2000	10	=
0.8 0.7	04							1600	64	-	2200	88	-	600	24	-
0.6 0.5	05							1200	60	-	2200	110	-	10000	50	=
5	08								6018	=		11176	-		5158	-
0.3	07							600	42	-	2200	154	=	1600	112	-
	07								42	=		1154	-		112	-
0.3	11							600	66	=	2200	242	=	1600	176	-
0.3	26							600	156	=	2200	572	=	16000	416	=
0.5	26							900	198	-	2200	484	=	1300	286	=
0.3	08							600	48	=	2200	176	-	1600	128	-
0.5	01							900	9	=	2200	22	=	1300	13	=
0.3	02							600	12	-	2200	44	-	1600	32	=
0.3	12							600	72	=	2200	264	=	1600	192	-
0.6 0.5	06							1200	72	=	2200	132	=	1000	60	-
0.6 0.5	29							1200	348	=	2200	638	=	1000	290	-
0.6 0.5	39							1200	468	=	2200	858	=	1000	390	-
0.7	05							1400	70	=	2200	110	-	800	40	-
0.9	09							2000	180	=	22000	198	=	200	18	=
1	70								1699	-		3740	-		2041	-

Hemmanstal	Registernummer	Littera å kartan	Socken, by och hemman	Delägares namn, hemvist m. m. samt ägobeskrivning	Ägofigurens nummer
1	2	3	4	5	6
1/4	23		Norra Svalöv	Allmänna Svenska Utsädes A.B.	
				Åker, gemsbl. Hera	9
				Do do	10
				Do do	11
				Do do	122
				Do do	133
				Do do	144
				Do do	15
				Do do	16
				Do do	17
				Do do	188
				Do do	199
				Do do	87
				Do do	88
				Do do	89
				Do do	90
				Summa	
			Avdelning 2.		
			Svalöv p.m.		
55/1024	12		Skogsmärkken	Allmänna Svenska Utsädes A.B.	
				Åker, gemsbl. Hera	226
				Do do	227
				Do do	28
				Do do	29
				Summa	

Areal								Nuvarande värde			Blivande värde			Förbättringsvärde		
Åker		Äng och odlingsmark		Annan duglig mark		Impediment och högl. mark		pr har	pr ägofigur		pr har	pr ägofigur		pr har	pr ägofigur	
Har	ar	Har	ar	Har	ar	Har	ar	Kr.	Kr.	öre	Kr.	Kr.	öre	Kr.	Kr.	öre
7		8		9		10		11	12		13	14		15	16	
0.3	14							600	84 =		2200	308 -		1400	224 -	
0.5	25							900	225 -		2200	550 =		1300	325 -	
0.7	05							1400	70 -		2200	110 =		800	40 -	
0.9	10							2000	200 -		2200	220 =		200	20 -	
0.5	10							900	90 -		2200	220 -		1300	130 -	
0.3	29							600	174 =		2200	638 -		1600	464 =	
0.5	24				✓			900	216 -		2200	528 =		1300	312 -	
0.7	47							1400	658 -		2200	1034 =		800	376 -	
0.9	53							2000	1060 -		2200	1166 =		200	106 -	
0.5	36							900	324 =		2200	792 =		1300	468 -	
0.7	02							1400	28 -		2200	44 =		800	16 =	
0.6 0.1	27							1200	324 -		2200	594 =		1000	270 -	
0.6 0.5	13							1200	156 =		2200	286 =		1000	130 =	
0.7	21							1400	294 =		2200	462 -		800	168 -	
0.9	21							2000	420 -		2200	462 =		200	42 =	
	387								4333 =			7414 -			3091 =	
0.7	33							1400	462 =		2200	726 =		800	264 -	
0.5	23							900	207 =		2200	506 -		1300	299 -	
0.7	05							1400	70 =		2200	110 -		800	40 -	
0.9	03							2000	60 =		2200	66 =		200	6 =	
	64								799 =			1408 -			609 =	

Hemmanstal	Registernummer	Littera å kartan	Socken, by och hemman	Delägares namn, hemvist m. m. samt ägobeskrivning	Ägofigurens nummer
1	2	3	4	5	6
1/4	23		Norra Svalöv	Allmänna Svenska Utsädes A. B.	
				Åker, grusbl. lera	30
				Do do	31
				Do do	32
				Do do	33
				Do do	34
				Do do	35
				Do do	36
				Do do	37
				Do do	38
				Do do	39
				Do do	40
				Do do	41
				Do do	42
				Do do	43
				Do do	44
				Do do	45
				Do do	46
				Do do	47
				Grav, imp.	48
				Stenrä, imp.	49
				Summa	
33/512	13		Skogsnäbben	Hermanåke Åkesson	
				Kärr, imp.	50
				Do do	51
				Åker grusbl. lera	52
				Do do	53
				Do do	54
				Ägarfräser	

Areal								Nuvarande värde			Blivande värde			Förbättringsvärde		
Åker		Äng och odlingsmark		Annan duglig mark		Impediment och högl. mark		pr har	pr ägofigur		pr har	pr ägofigur		pr har	pr ägofigur	
Har	ar	Har	ar	Har	ar	Har	ar	Kr.	Kr.	öre	Kr.	Kr.	öre	Kr.	Kr.	öre
7		8		9		10		11	12		13	14		15	16	
0.7	02							1400	28	–	2200	44	–	800	16	–
0.5	06							900	54	–	2200	132	–	1800	108	–
0.7	60				✓			1400	840	–	2200	1320	–	800	480	–
0.9	36							2000	720	–	2200	792	–	200	72	–
0.5	18							900	162	–	2200	396	–	1800	234	–
0.7	40							1400	560	–	2200	880	–	800	320	–
0.7	20							1400	280	–	2200	440	–	800	160	–
0.7	06							1400	84	–	2200	132	–	800	48	–
0.8 0.9	10							1600	160	–	2200	220	–	600	60	–
0.8 0.9	03							1600	48	–	2200	66	–	600	18	–
0.8 0.9	40							1600	640	–	2200	880	–	600	240	–
0.7 0.8	22							1400	308	–	2200	484	–	800	176	–
0.8 0.9	26							1600	416	–	2200	572	–	600	156	–
0.8 0.9	43							1600	688	–	2200	946	–	600	258	–
0.9	27							2000	540	–	2200	594	–	200	54	–
0.7 0.8	27							1400	378	–	2200	594	–	800	216	–
0.8 0.9	25							1600	400	–	2200	550	–	600	150	–
0.9	70							2000	1400	–	2200	1540	–	200	140	–
—							04	—	—	—	—	—	—	—	—	—
—							02	—	—	—	—	—	—	—	—	—
	481						06		7706	–		10582	–		2876	–
—							02									
—							08									
0.7	51							2000	1020	–	2200	1122	–	200	102	–
0.9	12							2100	252	–	2200	264	–	100	12	–
0.9	011							2100	21	–	2200	22	–	100	11	–
	64						110		1293	–		1408	–		115	–

Hemmanstal	Registernummer	Littera å kartan	Socken, by och hemman	Delägares namn, hemvist m. m. samt ägobeskrivning	Ägofigurens nummer
1	2	3	4	5	6
				Öväfgrös	
				Åker, gruskl. lera	55
				Do do	56
				Do do	57
				Summa	
55/1024	15		Skogsnäbben	Anders Olsson	
				Åker, gruskl. lera	58
				Do do	59
				Kär, imp.	60
				Do do	61
				Do do	62
				Summa	
			Kågeröds s:n		
57/1024	1 11		Skipadrättan	Anders Olsson	
				Åker, gruskl. lera	63
				Do do	64
				Do do	65
				Grav, imp.	66
				Åker, gruskl. lera	67
				Summa	
Ro.	1 16		Skipadrättan	Harbigt Olofvist	
				Åker, gruskl. lera	68
				Do do	69
				Do do	70
				Do do	71
				Do do	72
				Öväfgrös	

	Areal								Nuvarande värde			Blivande värde			Förbättringsvärde		
	Åker		Äng och odlingsmark		Annan duglig mark		Impediment och högl. mark		pr har	pr ägofigur		pr har	pr ägofigur		pr har	pr ägofigur	
	Har	ar	Har	ar	Har	ar	Har	ar	Kr.	Kr.	öre	Kr.	Kr.	öre	Kr.	Kr.	öre
	7		8		9		10		11	12		13	14		15	16	
		64						10		1293	=		1408	=		115	=
0.7		04							2000	80	=	2200	88	=	200	8	=
0.9		54							2000	1134	=	2200	1188	=	100	54	=
0.9		07							2100	147	=	2200	154	=	100	7	=
	1	29						10	62	2654	=	66	2838	=	4	184	=
0.9		47							2000	940	=	2200	1034	=	200	94	=
0.7		18							1400	252	=	2200	396	=	800	144	=
—								18	—	—	—	—	—	—	—	—	—
—								09	—	—	—	—	—	—	—	—	—
—								01	—	—	—	—	—	—	—	—	—
		65						28		1192	=		1430	=		238	=
0.9		38							2000	760	=	2200	836	=	200	76	=
0.9		33							2000	660	=	2200	726	=	200	66	=
0.7		06							1400	84	=	2200	132	=	800	48	=
—								09	—	—	=	—	—	—	—	—	=
0.7		01							1400	14	=	2200	22	=	800	8	=
		78						09		1518	=		1716	=		198	=
0.9		17							2000	340	=	2200	374	=	200	34	=
0.7		10							1400	140	=	2200	220	=	800	80	=
0.9		40							2000	800	=	2200	880	=	200	80	=
0.7		09							1400	126	=	2200	198	=	800	72	=
0.9		30							2000	600	=	2200	660	=	200	60	=
	1	06								2006	=		2332	=		326	=

Hemmanstal	Registernummer	Littera å kartan	Socken, by och hemman	Delägares namn, hemvist m. m. samt ägobeskrivning	Ägofigurens nummer
1	2	3	4	5	6
				Överfört	
				Åker, gruskb. lera	73
				Summa	
				Avdelning 3.	
			Lovdöva s:n.		
55/1024	12		Skogsnäbben	Allmänna Svenska Utbäcken	Ab. B.
				Åker, gruskb. lera	1088
				Do do	1099
				Do do	1100
				Do do	1111
				Do do	1122
				Do do	1133
				Summa	
			Kågeröds s:n.		
Ass.	1 16		Skipeddrätten	Hartvigs Skogsvist	
				Åker, gruskb. lera	114
				Do do	1115
				Summa	
Ass.	1 17		Skipeddrätten	Hartvigs Skogsvist	
				Åker, gruskb. lera	1116
				Summa	

Areal								Nuvarande värde			Blivande värde			Förbättringsvärde		
Åker		Äng och odlingsmark		Annan duglig mark		Impediment och högl. mark		pr har	pr ägofigur		pr har	pr ägofigur		pr har	pr ägofigur	
Har	ar	Har	ar	Har	ar	Har	ar	Kr.	Kr.	öre	Kr.	Kr.	öre	Kr.	Kr.	öre
7		8		9		10		11	12		13	14		15	16	
	106								2006	=		23332	=		926	=
0.7	07							14000	98	=	22000	154	=	8000	56	=
	1 13								2104	=		24486	=		382	=
0.9	11							2000	220	=	2200	242	=	200	22	=
0.6	31							1200	372	=	2200	682	=	1000	310	=
0.5	30							900	450	=	2200	1100	=	1200	600	=
0.5	08							900	72	=	2200	176	=	1200	104	=
0.6 0.7	14							1200	168	=	2200	308	=	1000	140	=
0.9	11							2000	220	=	2200	242	=	200	22	=
	1 25				✓				1502	=		2758	=		1248	=
0.6 0.7	01							1200	12	=	2200	22	=	1000	10	=
0.9	11							2000	220	=	2200	242	=	200	22	=
	12								232	=		264	=		32	=
0.9	09							2000	180	=	2200	198	=	200	18	=
	09								180	=		198	=		18	=

Hemmanstal	Registernummer	Littera å kartan	Socken, by och hemman	Delägares namn, hemvist m. m. samt ägobeskrivning	Ägofigurens nummer
1	2	3	4	5	6
				Sammandrag	
			Avdelning 1		
			Svalöös s:n		
55/1024	1 2		Skogsnäbben	Allmänna Svenska Utsäkes A.B.	1a, 2a-2b, 6, 20-25, 78-79, 91-107
1/8	1 9		Arkholmen	Dito	1b
1/4	2 2		Norra Svalöös	Dito	3-5, 7-8, 80-86
1/4	2 3		Dö	Dito	9-19, 87-90
				Summa för avd. 1	
			Avdelning 2		
			Svalöös s:n		
55/1024	1 2		Skogsnäbben	Allmänna Svenska Utsäkes A.B.	26-29
1/4	2 3		Norra Svalöös	Dito	30-49
33/512	1 3		Skogsnäbben	Hermana Åke Åkesson	50-57
55/1024	1 5		Dö	Andreas Olsson	58-62
			Kågeröds s:n		
57/1024	1 11		Skipudrätten	Andreas Olsson	63-67
Avs.	1 16		Dö	Harbigs Aktiebolag vist	68-73
				Summa för avdl. 2	
			Avdelning 3		
			Svalöös s:n		
55/1024	1 2		Skogsnäbben	Allmänna Svenska Utsäkes A.B.	108-113
			Kågeröds s:n		
Avs.	1 16		Skipudrätten	Harbigs Aktiebolag vist	114-115
Avs.	1 17		Dö	Dens.	116
				Summa för avd. 3	
				Summa för likela förutaggfr.	

PETTERSONSKA BOKTR. EFTR. SKARA

Areal								Nuvarande värde			Blivande värde			Förbättringsvärde		
Åker		Äng och odlingsmark		Annan duglig mark		Impediment och högl. mark		pr har	pr ägofigur		pr har	pr ägofigur		pr har	pr ägofigur	
Har	ar	Har	ar	Har	ar	Har	ar	Kr.	Kr.	öre	Kr.	Kr.	öre	Kr.	Kr.	öre
7		8		9		10		11	12		13	14		15	16	
5	08								6018	–		11176	–		5158	–
	07								42	–		154	–		112	–
1	70								1699	–		3740	–		2041	–
3	37								4323	–		7414	–		3091	–
10	22								12082	–		22484	–		10402	–
	64								799	–		1408	–		609	–
4	81						06		7706	–		10582	–		2876	–
1	29						10		2654	–		2838	–		1184	–
	65						28		1192	–		1430	–		238	–
	78						09		1518	–		1716	–		198	–
1	13								2104	–		2486	–		382	–
9	30						53		15973	–		20460	–		4487	–
1	25								1502	–		2750	–		1248	–
	12								232	–		264	–		32	–
	09								180	–		198	–		18	–
1	46								1914	–		3212	–		1298	–
20	98						53		29969	–		46156	–		16187	–

Svalöv den 28 november 1947.
Å tjänstens vägnar:

[illegible]

Hemmanstal	Registernummer	Littera å kartan	Socken, by och hemman	Delägares namn, hemvist m. m. samt ägobeskrivning	Ägofigurens nummer
1	2	3	4	5	6
				C. H. Wallén Statens Lantbruksingenjör. Paul Persson Helge Persson Node mån.	

PETTERSONSKA BOKTR. ÖFTR. SKARA

Bil. A b.

Areal								Nuvarande värde			Blivande värde			Förbättringsvärde		
Åker		Äng och odlingsmark		Annan duglig mark		Impediment och högl. mark		pr har	pr ägofigur		pr har	pr ägofigur		pr har	pr ägofigur	
Har	ar	Har	ar	Har	ar	Har	ar	Kr.	Kr.	öre	Kr.	Kr.	öre	Kr.	Kr.	öre
7		8		9		10		11	12		13	14		15	16	

Förstry 2.

Värderingslängd
och
Härdefjällsakering

Hemmanstal	Registernummer	Littera å kartan	Socken, by och hemman	Delägares namn, hemvist m. m. samt ägobeskrivning	Ägofigurens nummer
1	2	3	4	5	6
			Svalöv s:n.		
1/8	19		Ackerwald	Allmänna Svenska Utsädes A.B.	
				Åker, [illegible]	1117
				Do do	1118
				Do do	1119
				Do do	1120
				Do do	1121
				Do do	1122
				Do do	1123
				Do do	1124
				Summa	

	Areal								Nuvarande värde			Blivande värde			Förbättringsvärde		
	Åker		Äng och odlingsmark		Annan duglig mark		Impediment och högl. mark		pr har	pr ägofigur		pr har	pr ägofigur		pr har	pr ägofigur	
	Har	ar	Har	ar	Har	ar	Har	ar	Kr.	Kr.	öre	Kr.	Kr.	öre	Kr.	Kr.	öre
	7		8		9		10		11	12		13	14		15	16	
0.7		13							1400	182	=	2200	286	=	800	104	=
0.7		12							1400	168	=	2200	264	=	800	96	=
0.7		19							1400	266	=	2200	418	=	800	152	=
0.5		40							900	360	=	2200	880	=	1300	520	=
0.5		31							900	279	=	2200	682	=	1300	403	=
0.9		13							2000	260	=	2200	286	=	300	26	=
0.7		56							1400	784	=	2200	1232	=	800	448	=
0.7		38							1400	532	=	2200	836	=	800	304	=
	2	22								2831	=		4884	=		2053	=

Svalöv den 28 november 1944
Å tjänstens vägnar:
C. H. Waller
Statens Lantbruksingenjör

Paul Persson Helge Persson
Inde Mån.

Hemmanstal	Registernummer	Littera å kartan	Socken, by och hemman	Delägares namn, hemvist m. m. samt ägobeskrivning	Ägofigurens nummer
1	2	3	4	5	6

PETTERSONSKA BOKTR EFTR SKARA

403474

Lönnstorp – Skipadrätten

Bil. A c

Areal								Nuvarande värde			Blivande värde			Förbättringsvärde		
Åker		Äng och odlingsmark		Annan duglig mark		Impediment och högl. mark		pr har	pr ägofigur		pr har	pr ägofigur		pr har	pr ägofigur	
Har	ar	Har	ar	Har	ar	Har	ar	Kr.	Kr.	öre	Kr.	Kr.	öre	Kr.	Kr.	öre
7		8		9		10		11	12		13	14		15	16	

Förstorg 3.

Värderingshäftet
och
Hävdefärbeklaringen.

Hemmanstal	Registernummer	Littera å kartan	Socken, by och hemman	Delägares namn, hemvist m. m. samt ägobeskrivning	Ägofigurens nummer
1	2	3	4	5	6
			Svalöv s:n		
1/8	19		Ackvald Cd	Allmänna Svenska Utsädes AB.	
				Åker, m. p. [illegible] sand	132
				Do do	133
				Do do	134
				Do do	135
				Do do	136
				Do do	137
				Do do	138
				Do do	139
				Do do	140
				Skogsö, imp.	141
				Gräv, imp.	142
				Summa	
1/4	22		Svalöv	Allmänna Svenska Utsädes AB.	
				Åker, grundl. lera	143
				Do do	144
				Do do	145
				Do do	146
				Do do	147
				Do do	148
				Do do	149
				Do do	150
				Do do	151
				Do do	152
				Do do	153
				Do do	154
				Gräv, imp.	155
				Summa	

Areal								Nuvarande värde			Blivande värde			Förbättringsvärde		
Åker		Äng och odlingsmark		Annan duglig mark		Impediment och högl. mark		pr har	pr ägofigur		pr har	pr ägofigur		pr har	pr ägofigur	
Har	ar	Har	ar	Har	ar	Har	ar	Kr.	Kr.	öre	Kr.	Kr.	öre	Kr.	Kr.	öre
7		8		9		10		11	12		13	14		15	16	
0.9	02							2000	40	-	2200	44	=	200	4	-
0.7	22							1600	352	=	2200	484	-	600	132	=
0.5	44							900	396	=	2200	968	=	1300	572	=
0.5	36							900	324	-	2200	792	=	1300	468	=
0.7	25							1600	400	=	2200	550	-	600	150	=
0.5	24							900	216	=	2200	528	=	1300	312	=
0.7	03							1600	48	-	2200	66	-	600	18	=
0.7	03							1600	48	-	2200	66	-	600	18	-
0.9	01							2000	20	=	2200	22	-	200	2	=
-								-	-	-		-	-	-	-	-
-							01		-	-		-	-		-	-
	160						01		1844	-		3520	=		1676	-
0.9	12							2000	240	=	2200	264	=	200	24	=
0.7	42							1600	672	=	2200	924	=	600	252	-
0.5	03							900	27	-	2200	66	=	1300	39	=
0.5	03							900	27	-	2200	66	=	1300	39	-
0.7	36							1600	576	-	2200	792	=	600	216	-
0.7	24							1600	384	-	2200	528	-	600	144	=
0.9	35							2000	700	=	2200	770	=	200	70	=
0.9	14							2000	280	=	2200	308	=	200	28	-
0.7	38							1600	608	-	2200	836	=	600	228	-
0.9	08							2000	160	=	2200	176	=	200	16	-
0.7	18							1600	288	-	2200	396	-	600	108	=
0.9	18							2000	360	-	2200	396	=	200	36	=
-							16	-	-	-	-	-	-	-	-	-
	257						16		4322	=		5522	-		1200	-

Hemmanstal	Registernummer	Littera å kartan	Socken, by och hemman	Delägares namn, hemvist m. m. samt ägobeskrivning	Ägofigurens nummer
1	2	3	4	5	6
				Sammandrag	
			Svalöv s. n.		
1/8	19		Axelvold ld	Allmänna Svensk Jordbr. A.B.	132-142
1/4	22		Norra Svalöv	Detto.	143-155
				Sammanfattas hela förelaget	

Areal								Nuvarande värde			Blivande värde			Förbättringsvärde		
Åker		Äng och odlingsmark		Annan duglig mark		Impediment och högl. mark		pr har	pr ägofigur		pr har	pr ägofigur		pr har	pr ägofigur	
Har	ar	Har	ar	Har	ar	Har	ar	Kr.	Kr.	öre	Kr.	Kr.	öre	Kr.	Kr.	öre
7		8		9		10		11	12		13	14		15	16	
1	60						01		1844	–		3520	–		1676	–
2	51						16		4322	–		5522	–		1200	–
4	11						17		6166	–		9042	–		2876	–

Svalöv den 28 november 1944.
Å tjänstens vägnar:
C. H. Waller
Statens Lantbruksingenjör

Paul Persson Helge Persson
Node Män.

Hemmanstal	Registernummer	Littera å kartan	Socken, by och hemman	Delägares namn, hemvist m. m. samt ägobeskrivning	Ägofigurens nummer
1	2	3	4	5	6

HETTERSONSKA BOKTR EFTR
SKARA

Tönnstorp – Skyradrätten. 38

Bil. Ad.

Areal								Nuvarande värde			Blivande värde			Förbättringsvärde		
Åker		Äng och odlingsmark		Annan duglig mark		Impediment och högl. mark		pr har	pr ägofigur		pr har	pr ägofigur		pr har	pr ägofigur	
Har	ar	Har	ar	Har	ar	Har	ar	Kr.	Kr.	öre	Kr.	Kr.	öre	Kr.	Kr.	öre
7		8		9		10		11	12		13	14		15	16	
												4		Förestag 4.		

Värderingsbängd
och
Hårdsfjärbetalning.

Hemmanstal	Registernummer	Littera å kartan	Socken, by och hemman	Delägares namn, hemvist m. m. samt ägobeskrivning	Ägofigurens nummer
1	2	3	4	5	6
			Sodrin s:n.		
1/8	19		Stolvarsted	Allmänna Landsutsäder A.B.	
				Åker, mosp. [illegible]	125
				Do do	126
				Do do	127
				Do do	128
				Do do	129
				Do do	130
				Do do	131
				Summa	

	Areal								Nuvarande värde			Blivande värde			Förbättringsvärde		
	Åker		Äng och odlingsmark		Annan duglig mark		Impediment och högl. mark		pr har	pr ägofigur		pr har	pr ägofigur		pr har	pr ägofigur	
	Har	ar	Har	ar	Har	ar	Har	ar	Kr.	Kr.	öre	Kr.	Kr.	öre	Kr.	Kr.	öre
	7		8		9		10		11	12		13	14		15	16	
0.5		02							900	18	–	2200	44	–	1300	26	–
0.5		03							900	27	–	2200	66	–	1300	39	–
0.7		05							1400	70	–	2200	1100	–	800	40	–
0.7		88							1400	1232	–	2200	1936	–	800	704	–
0.7		58							1400	812	–	2200	1276	–	800	464	–
0.9		53							2000	1060	–	2200	1166	–	200	106	–
0.9		56							2000	1120	–	2200	1232	–	200	112	–
	2	65								4339	–		5830	–		1491	–

Svalöv den 28 november 1944
Å tjänstens vägnar:
C. H. Wallin
Statens Lantbruksingenjör.

Paul Persson Helge Persson
Gode män.

Hemmanstal	Registernummer	Littera å kartan	Socken, by och hemman	Delägares namn, hemvist m. m. samt ägobeskrivning	Ägofigurens nummer
1	2	3	4	5	6

PETTERSONSKA BOKTR. EFTR. STARA

Kostnadsförslag.

Tälle Bo

Läge	Längd m.	Arbete, jordmån m. m.	Antal	à pris	Kostnad Kr.	Kostnad öre	Kostnad Kr.	Kostnad öre	Summa Kr.	Summa öre
1	2	3	4	5	6		7		8	
									Fastighet nr.	
		Huvudledningar:								
		Bikostschaktet A-B.								
307+60-	99	Schaktning i lerig								
-306+61		grus	280	2.75			770	=		
Tälle.	99	morän Tälle	280	m³						
Ersättning för jord, som gräves bort vid schaktningen och det mur-										
arande flodbädet, samt för in-										
trång genom jordupplag;										
till Allmänna Svenska Elektr. AB			m³ 280	0.40			112	=		
För ofrusten tillkommande jord, arbetsbe-										
redning av nav. tillägges ca 20 % med										
							168	-	1050	-
		Bikostschaktet B-C.								
306+61-	111	Schaktning i lerig								
-305+50		grus	420	2.75			1155	-		
Tälle.	111	morän Tälle	420	m³						
Ersättning för jord, som gräves										
bort vid schaktningen av det mu-										
rande flodbädet, samt för intrång										
genom jordupplag;										
till Allmänna Svenska Elektr. AB			m³ 420	0.40			168	-		
För ofrusten jord, arbetsbered-										
ning av nav. tillägges ca 20 % med							247	-	1550	-
		Bikostschaktet C-D.								
305+50-	34	Schaktning i lerig								
-305+16		grus	130	2.75			357	50		
Tälle.	34	morän Tälle	130	m³						
Ersättning för jord, som gräves										
bort vid schaktningen av det murande										
flodbädet samt för intrång genom jordupplag;										
till Allmänna Svenska Elektr. AB			m³ 130	0.40			52	-		
		Överföres					409	50	2600	-

Läge	Längd m.	Arbete, jordmån m. m.	Antal	à pris	Kostnad Kr.	Kostnad öre	Kostnad Kr.	Kostnad öre	Summa Kr.	Summa öre
1	2	3	4	5	6		7		8	
		Överflyttad					409	50	2600	-
		För oförutsedda fall, arbets-								
		ledning m.m. tillägges								
		ca 25 % med					90	50	500	-
		Bikes skiffaka E.D-E.								
300+16-	166	Schaktning i grund.								
-303+50		Lera m³	680	2.30			1564	-		
Fjäll.	166	mellan Fjäll.	680	m³						
		Bergschaktning, löpfjord, som gräns								
		bast vid schaktningen av								
		det nuvarande flodbädden,								
		samt för jordtäkt genom sprängning								
		för Allmänna Svenska Elektriska Aktb. m³	680	0.40			272	-		
		För oförutsedda fall, arbets-								
		ledning m.m. tillägges								
		ca 30 % med					314	-	2150	-
		Bikes skiffaka E.F.								
303+50-	41	Schaktning i fast								
-303+9		grus m³	170	2.75			467	50		
Fjäll.	41	mellan Fjäll.	170	m³						
		Bergschaktning, löpfjord, som gräns								
		bast vid schaktningen av det								
		nuvarande flodbädden, samt								
		för sprängning genom fjordäppelag,								
		för Allm. Svenska Elektr. Aktb. m³	170	0.40			68	-		
		För oförutsedda fall, arbetsled-								
		ning m.m. tillägges ca								
		20 % med					164	50	1200	-
		Bikes skiffaka F.G.								
303+9-	188	Schaktning i fast								
-301+21		grus m³	460	2.75	1265	-				
Fjäll.	188	Överflyttad	460		1265	-			6850	-

PETTERSONSKA BOKTR.EFTR. SVARA

392239

Läge	Längd m.	Arbete, jordmån m. m.	Antal	à pris	Kostnad Kr.	Kostnad öre	Kostnad Kr.	Kostnad öre	Summa Kr.	Summa öre
1	2	3	4	5	6		7		8	
Äv.	1868	Överfört	460		1265	=			5850	=
304+21-	121	Schaktning i lera								
-300		grus, sten	m³ 490	3.50	1715	-	3980	=		
Fills.	309	meter	Fills. 950	m³						
Rotfällning, fällning och bortlagning										
av träd, buskar och stubbar									150	-
Förrättning för fastställande av det nuvarande fastighetsägare										
för rättelse genom jordupplåg										
Fast Egendom Svanda Ättesäter AB.			m³	755	302	-				
" Hantering Aktiebolaget			m³	140	56	-				
" Anders Olsson			m³	55	22	-			380	-
För ofruktbara fall, arbetsledning m.m.										
tillägges ca 20 % mell									590	=
		Ledningsdike								
		Diket Svanda Ättesäter - Bäcka								
306+44-350-	18	Cementrör, 6"	m	18	1.80	32	40			
-350+18		Schaktning, stampning,								
		sorläggning, återfyllning	m	18	2.75	49	50			
350+18-	48	Tegelrör, 5"		48	1.60	76	80			
350+66		Schaktning, stampning,								
		sorläggning, återfyll-								
		ning	m	48	2.50	120	-	278	70	
Fills.	66	meter								
Anordning av nytillkommet fall										
350, förstärkning av befintlig										
ledning genom utsprängning			st.	1	200 -	200	-			
Brunnar med 24" inv. diam.										
rostfri, kopplingar m.m., vid										
350+18 och 350+66			st.	2	80 -	160	-	360	-	
För ofruktbara fall, arbetsled-										
ning m.m. tillägges ca										
20 % mell								111	30	750 -
		Överföres								10702 -

Läge	Längd m.	Arbete, jordmån m. m.	Antal	à pris	Kostnad Kr.	Kostnad öre	Kostnad Kr.	Kostnad öre	Summa Kr.	Summa öre
1	2	3	4	5	6		7		8	
		Överfört							10700	–
		Diverse sträckan C-Ca								
305+10-340+20	20	Cementrör 6" m.	20	1.80	36	–				
		Schaktning, stampning, bäddläggning, återfyllning	20	2.75	55	=				
340+20-341+30	110	Cementrör, 4" m	110	1.40	154	=				
		Schaktning, stampning, bäddläggning, återfyllning m/3	110	2.25	247	50	492	50		
Tjäle	130	meter								
Dränering av stenkrossat										
sträck 340+20		försträckningen								
diverse sträckan		genom sten-								
sättning			st.	1	20	–	20	–		
Förenar		sträck 341+30 inre								
diameter,		kompletteringen								
sträck 340+20 och 341+30			st.	2	80	–	160	=	360	–
För återfyllnadsarbete,		exkavation,								
schaktning m.m.										
20 %		med							1050	–
							197	50		
		Diverse sträckan D-Da.								
305+10-330-331+8	108	Cementrör 8" m.	108	2.75	297	=				
		Schaktning, stampning, bäddläggning, återfyllning	108	3.–	324	–				
331+8-331+50	42	Cementrör 4" m.	42	1.40	58	80				
		Schaktning, stampning, bäddläggning, återfyllning	42	2.–	84	=				
331+50-332+14	64	Cementrör 4" m.	64	1.40	89	60				
Delsumma	314				853	40			1175	–

Läge	Längd m.	Arbete, jordmån m. m.	Antal	à pris	Kostnad Kr.	Kostnad öre	Kostnad Kr.	Kostnad öre	Summa Kr.	Summa öre
1	2	3	4	5	6		7		8	
Bäck	214	Överfört			853	40			11750	-
		Schaktning, stämpling,								
		sprängning, avbyggnad								
		och bortforsling av	64	m	256	=	1109	40		
Fälls.	214	meter.								
Omläggning av handkopplet										
vrid 330		jordkabelmuff och								
diket och återgrävning										
däröver			st.	1	200	-	200	=		
Brunn med 24" ring och										
diameter, kopplingsgarn m.m.										
vrid 331+8 och 332+44			st.	2	90	-	180	-	380	=
För oförutsedda fall, arbets-										
ledning m.m. tillägges ca										
20 %									316	60
									1800	=
		Diket och kabeln F-Fa								
303+9-320-	138	Kabeln 8"	m	138	2	75	379	50		
-321+38		Schaktning, stämpling,								
		sprängning, återfyll-								
		ning	m	138	2	75	379	50	759	-
Fälls.	138	meter.								
Omläggning av handkopplet										
vrid 320		jordkabelmuff och								
diket och kabeln gjorts klart för										
återläggning			st.	1	200	-	200	=		
Brunn med 24" ring och dia-										
meter, kopplingsgarn m.m.										
vrid 321+38			st.	1	80	-	80	=	280	-
För oförutsedda fall, arbets-										
ledning m.m. tillägges ca										
20 %									161	-
									1250	=
		Summa Bäcktorpet							14750	-

Läge	Längd m.	Arbete, jordmån m. m.	Antal	à pris	Kostnad Kr.	Kostnad öre	Kostnad Kr.	Kostnad öre	Summa Kr.	Summa öre
1	2	3	4	5	6		7		8	
		Sammanddrag								
		Huvudvarlopp.								
99		Dikesträckan A-B			1050	-				
111		Do B-C			1550	-				
34		Do C-D			500	-				
166		Do D-E			2150	-				
411		Do E-F			600	-				
309	760	Do F-G			4100	-	9950	-		
		Sidovarlopp.								
66		Dikesträckan B-Ba			750	-				
130		Do C-Ca			1050	-				
214		Do D-Da			1800	-				
138	548	Do F-Fa			1200	-	4800	-		
Summa	1308	meter		Summa Kostnad			14750	-		

Kontr. 17/11 [illegible]

(3445) (3157)

Svalövsgården den 28 november 1944
Å Sjanstens vägnar:
C. H. Wallin
Statens Lantbruksingenjör.

14750
1950
2550
1250
30500

Kontr. 21/11 8.80

Sonnstorp – Skepsdrälle 1. 47

Kostnadsförslag. Bil. B.

Läge	Längd m.	Arbete, jordmån m. m.	Antal	à pris	Kostnad Kr.	Kostnad öre	Kostnad Kr.	Kostnad öre	Summa Kr.	Summa öre
1	2	3	4	5	6		7		8	
									Förstag 2.	
		Ollenträcken 18-16a								
380 –	100	Cementrör, 8" m.	100	2.75	275	–				
– 381		Schaktning, stämpling, rörläggning, åtterfyllning m.	100	3.35	335	–				
381 –	116	Cementrör, 8" m.	116	2.75	319	=				
– 382+16		Schaktning, stämpling, rörläggning, återfyllning m.	116	2.65	307	40	1236	40		
Tills.	216	meter.								
Ommurning av rörutloppet vid 380, försättlikningig av dikesslänten genom stensättning af			1	200.–	200	=				
Brunn medd 24" inre diameter, kappsilgjel m. m., vidd 380+50 st.			1	80.–	80	=				
Brunn medd 32" inre diameter, kappsilgjel m. m., vidd 382+16 st.			1	95.–	95	=	375	–		
För ofärutsedda fall, arbetsledning m. m. tillägg ca 20 % medd							338	60	1950	–
Summa kostnad									1950	–

Kontr. 15/11 Bs.

Svalöv den 28 november 1944.
Å tjänstens vägnar:
C. A. Malin.
Statens lantbruksingenjör

Läge	Längd m.	Arbete, jordmån m. m.	Antal	à pris	Kostnad Kr.	Kostnad öre	Kostnad Kr.	Kostnad öre	Summa Kr.	Summa öre
1	2	3	4	5	6		7		8	

PETTERSONSKA BOKTR.EFTR.
SVARA

Kostnadsförslag

Bil. Bt.

Läge	Längd m.	Arbete, jordmån m. m.	Antal	à pris	Kostnad Kr.	Kostnad öre	Kostnad Kr.	Kostnad öre	Summa Kr.	Summa öre
1	2	3	4	5	6		7		8	
									Förslag 3.	
		Dikesträckan I-Ia								
370-	151	Cementrör; 10" m.	151	3.75	566	25				
-371+51		Schaktning, stämpling, rördäggning, återfyllning m.	151	3.55	536	05				
371+51-	109	Cementrör 6" m.	109	1.80	196	20				
-372+60		Schaktning, stämpling, rördäggning, återfyllning m.	109	2.50	272	50	1571	-		
Totals	260	meter								
Ommurning av rörutloppet vid 370, förstärkning av dikeskänten genom sedvärdning st.			1	200.-	200	-				
Brunnar medl 24" inre diameter, kopplingar m. m., vid 370+48, 370+84 och 371+51 st.			3	80.-	240	-				
Brunn medl 32" inre diameter, kopplingar m. m., vid 372+60 st.			1	95	95	=	5535	=		
För oförutsedda fall, arbetsledning m. m. skiläggas ca 20 % medel							444	=	2550	-
Summa kostnad									2550	=

Kontr. 15/11 Pk.

Svalöv den 28 november 1944.
Å tjänstens vägnar:
C. H. Wallin.
Statens Lantbruksingenjör.

Läge	Längd m.	Arbete, jordmån m. m.	Antal	à pris	Kostnad Kr.	Kostnad öre	Kostnad Kr.	Kostnad öre	Summa Kr.	Summa öre
1	2	3	4	5	6		7		8	

PETTERSONSKA BOKTR. EFTR.
SVARA

Kostnadsförslag

Bil. Bd.

Läge	Längd m.	Arbete, jordmån m. m.	Antal	à pris	Kostnad Kr.	Kostnad öre	Kostnad Kr.	Kostnad öre	Summa Kr.	Summa öre
1	2	3	4	5	6		7		8	
							Förestag 4.			
		Dikesträcken K-Ka								
360 -	42	Cementrör, 8" m.	42	2.75	115	50				
-360+42		Lebraktning, Stämpling, rörläggning, återfyllning m.	42	3.-	1226	=				
360+42-	86	Cementrör, 6" m.	86	1.88	1154	80				
-361+28		Lebraktning, Stämpling, rörläggning, återfyllning m.	86	2.40	206	40	602	70		
Tilsv.	128	meter								
Ommurning av rörutkoppret vid 360, förstärkning av dikesträcken genom stenväckning st.			1	200	200	=				
Brunnen med 24" inre diameter, kopplingar m. m., vid 360+42, 361+6, 361+28 st.			3	80.-	240	-	440	-		
För oförutsedda fall, arbetsledning m. m., tillägges ca 20 % medel							207	30	1250	-
		Summa Kostnad							1250	-

Konto. 15/11 Bd.

Svalöv den 28 november 1944
å tjänstens vägnar.
C. H. Walin.
Statens Lantbruksingenjör.

L ä g e	Längd m.	Arbete, jordmån m. m.	Antal	à pris	Kostnad		Kostnad		S u m m a	
					Kr.	öre	Kr.	öre	Kr.	öre
1	2	3	4	5	6		7		8	

PETTERSONSKA BOKTR.-EFTR.
SKARA

Arbetsbeskrivning.

Grävningstabell.

Bil. 6

Läge	Längd (Meter)	Djup (Meter)	Bottenbredd (Meter)	Dagbredd (Meter)	Sidolutning	Bottenhöjd och lutning		Anmärkningar
1	2	3	4	5	6	7	8	9
								Förslag 1.
			Huvudavloppet:					
			Diketssträckan A–B.					
307+60	–	1.60	0.50	4.50	1:1.25	65.57 5:1000		Öppet avlopp mellan 307+60 och
307+24	36	1.90	"	5.25	"	65.75		306+61.
307	24	1.65	"	4.65	"	2:1000		Flera st. fors o. fårodubb i stånga jord-
306+61	39	1.70	"	4.75	"	65.88		fast sten i mägelgraven i södra 2.20 m. N. om södra sälghål 0.7 m. över
I rma	99	meter						marken; belägen på höjden +69.16 m.
			Diketssträckan B–C.					
306+61	–	1.70	0.50	4.75	1:1.25	65.88		Öppet avlopp mellan 306+67
306+50	11	1.70	"	4.75	"	2:1000		och 305+50.
306	50	1.65	"	4.65	"	66.–		
305+50	50	1.55	"	4.40	"	2:1000 66.10		
I rma	111	meter						
			Diketssträckan C–D.					
305+50	–	1.55	0.50	4.40	1:1.25	66.10		Öppet avlopp mellan 305+50 och
305+16	34	1.80	"	5.–	"	2:1000 66.17		305+16.
I rma	34	meter						
			Diketssträckan D–E.					
305+16	–	1.80	0.50	5.–	1:1.25	66.17		Öppet avlopp mellan 305+16
305	16	1.75	"	4.90	"			och 303+50.
304+50	50	1.70	"	4.75	"	2:1000		
304	50	1.75	"	4.90	"	66.40		
303+50	50	1.60	"	4.50	"	8:1000 66.80		
I rma	166	meter						

Läge	Längd	Djup	Bottenbredd	Dagbredd	Sidolutning	Bottenhöjd och lutning		Anmärkningar
	Meter							
1	2	3	4	5	6	7	8	9
				Diket A–A1.				
303+50	–	1.60	0.50	4.50	1:1.25	66.80		Öppet avlopp mellan 303+50 och
303+9	41	1.70	"	4.75	"	12:1000 67.29		303+9.
Summa	41	meter						
				Diket A1–B1.				
303+9	–	1.70	0.50	4.75	1:1.25	67.29		Öppet avlopp mellan 303+9 och
303	9	1.80	"	5.–	"	12:1000		300.
302+50	50	1.60	"	4.50	"	68.–		
302	50	1.85	"	5.15	"			Fr. pkt: Rör o. jämnbl. jordfast
301+50	50	1.45	"	4.15	"	10:1000		lerlager, större fast jordfast sten
301	50	2.10	"	6.75	"	69.50		i någongrus i botten mellan Rörs-
300+93	7	2.10	"	5.75	"			torp och Skipadalen, 24 m Ö.
300+50	43	2.35	"	6.35	"	4:1000		om profilen 321+38 i mankantens
300+10	40	2.10	"	5.75	"	69.86		plan; beläget på höjden +69.72 m.
300	10	1.40	"	4.–	"	70.50		Fr. pkt: Rör o. jämnbl. jordfast
Summa	309	meter						sten i märgelgrus i botten 2.5 m.
								f. om kallfuktbrunn, 0.33 m.
								över marken; beläget på höj-
								den +72.245 m.
				Sidoavlopp.				
				Diket A–B.				
306+61=								
=350	–	1.40				66.10		6" cementrör, mellan 306+61=350
350+18	18	1.50				1:1000 66.12		och 350+18
350+50	32	1.35				1:1000		5" tegelrör, mellan 350+18 och
350+66	16	1.40				66.17		350+66.
Summa	66	meter						
				Diket C–Ca.				
305+50=								
=340	–	1.35				66.30		6" cementrör, mellan 305+50=340
340+20	20	1.50				4:1000 66.38		och 340+20.
340+50	30	1.40				4:1000		4" cementrör, mellan 304+20 och
341	50	1.40				66.70		341+30.
Bef.	100							

PETTERSONSKA ROKTR EFTR. SKARA

Läge	Längd	Djup	Bottenbredd	Dagbredd	Sidolutning	Bottenhöjd och lutning		Anmärkningar
	Meter							
1	2	3	4	5	6	7	8	9
Bef.	100					15:1000		
341+30	30	1.45				67.15		
Summa	130	meter.						
			Bilsamtalen A—Ba.					
305+16= =330	—	1.45				66.50		8" cementrör mellan 305+16=330 och 331+8
330+50	50	1.25				1:1000		
331	50	1.25						
331+8	8	1.35				66.61		
331+8	—	1.25				66.70		4" cementrör mellan 331+8 och 332+14.
331+50	42	1.25				5:1000 66.90		
331+75	25	1.65				20:1000 67.40		
332	25	1.85				2:1000		
332+14	14	1.85				67.48		
Summa	214	meter.						
			Bilsamtalen A—Fa.					
303+9= =320	—	1.50				67.50		8" cementrör mellan 303+9=320 och 321+38.
320+50	50	1.40				2:1000		
321	50	1.50						
321+38	38	1.35				67.77		
Summa	138	meter.						
								Förteckning 2.
			Bilsamtalen Ab—Hba					
380	—	1.55				65.45		8" cementrör mellan 380 och 382+16.
+50	50	1.55				1:1000 65.50		
381	50	1.40						
+50	50	1.35				1:1000		
382	50	1.20						
+16	16	1.15				65.67		
Summa	216	meter.						

Läge	Längd	Djup	Bottenbredd	Dagbredd	Sidolutning	Bottenhöjd och lutning		Anmärkningar
	Meter							
1	2	3	4	5	6	7	8	9
Förstag 3.								
			Dikesstrecken I-Ia.					
370	–	1.40				65.65		10" cementrör mellan 370 och 371+51.
+50	50	1.65				1:1000		
371	50	1.55						
371+51	51	1.35				65.80		
371+51	–	1.30				65.85		6" cementrör mellan 371+51 och 372+60.
372	49	1.50				7:1000 66.20		
+50	50	1.30				6:1000 66.50		
+60	10	1.40				6:1000 66.56		
Sma	260	meter						
Förstag 4.								
			Dikesstrecken K-Ka.					
360	–	1.50				65.60		8" cementrör mellan 360 och 360+42.
+42	42	1.35				1:1000 65.64		
+42	–	1.30				65.69		6" cementrör mellan 360+42 och 361+28.
+50	8	1.25				1:1000		
361	50	1.40						
+28	28	1.30				65.78		
Sma	128	meter						
			Sammanstrag.					
			Förstag 1.					
Längd.			Handelsspp.					
99			Dikesstrecken				A-B	
111			"				B-C	
34			"				C-D	
166			"				D-E	
41			"				E-F	
Öf 451								

PETTERSONSKA BOKTR. EFTR. SKARA

Skipodrätten

~~Läge~~ Längd	Längd	Djup	Bottenbredd	Dagbredd	Sidolutning	Bottenhöjd och lutning		Anmärkningar
	Meter							
1	2	3	4	5	6	7	8	9
Öf. 451								
309	760		Dikessträckan F-G.					
			Skidsavloppp.					
66			Dikessträckan B-Ba					
130					"	C-Ca		
214					"	D-Da		
138	548				"	F-Fa		
Sma	1308							
			Förstag 2.					
	216		Dikessträckan H-Ha					
			Förstag 3.					
	260		Dikessträckan I-Ia					
			Förstag 4					
	128		Dikessträckan K-Ka					
Sma	604							
Tillsa.	1912 meter.							

Vid arbetets utförande skall bl. a. iakttagas:

1/ Vid uppgrävning av den öppna dikessträckan 307+60-300 skall den nuvarande sektionen i regel utvidgas lika åt båda sidorna. I krökar skall sektionen dock i huvudsak utvidgas åt innersidan, så att kröken uträtas i möjligaste mån. Schaktmassorna skola fördelas till lika godhet och mängd på båda sidor om avloppet, därest ej jordägarna, efter överenskommelse sins emellan, påfordra, att alla massor eller större delen av massorna skola uppläggas på viss sida.

2/ Schaktmassorna få ej uppläggas till större höjd än 1.- m och ej med brantare lutning mot avloppet än 1:1.50. Mellan upplaget och avloppet

Läge	Längd	Djup	Botten-bredd	Dag-bredd	Sido-lutning	Botten-höjd och lutning		Anmärkningar
	Meter							
1	2	3	4	5	6	7	8	9

skall lämnas en frikant av minst 0.80 m. Stenar, som förekomma bland schaktmassorna, skola uppläggas i särskilda rösen och få ej blandas med de lösa massorna.

3/ Upplagen skola genomgrävas på minst var 40:de m och dessutom vid diken och svackor, så att ytvattnet obehindrat kan avrinna.

4/ Ommurning för rörutlopp skall utföras av betong med 300 kg. E-cement per m^3 och i enlighet med upprättade typritningar. Grunden skall ordentligt utbottnas med skärv.

5/ Stensättning till förstärkning av botten och slänter vid rörutlopp skall grundläggas minst 0.20 m under det öppna avloppets bottenlinje och utföras av flata eller kilade stenar, lagda i ordnade förband och fogade med cementbruk. Mindre stenar än sådana av dimensionen 0.20x x0.35x0.45 få ej användas. Stensättning skall läggas på underlag av skärv.

6/ Sten, som ligger hindrande i vägen för rörledning, skall upptagas.

7/ Inga rör få nerläggas, förrän de blivit godkända av lantbruksingeniören eller av den, han i sitt ställe förordnar.

8/ Rörledning får ej täckas, förrän den blivit godkänd av lantbruksingeniören eller av den, han i sitt ställe förordnar.

9/ Rörledning skall efter godkännande omedelbart höljas till 0.6 m. höjd, räknat från ledningens överkant.

10/ Höljningen skall utföras genom påfyllning av ur rörgraven uppschaktade massor.

426611

PETTERSONSKA BOKTR. EFTR. SKARA

11/ Alla ur rörgraven uppschaktade massor skola återfyllas. Överblivna massor skola läggas i en sträng över rörledningen.

12/ Fyllningen skall packas väl särskilt under och på båda sidor om rörsträngen samt stötas, så att framtida sättningar i möjligaste mån förhindras.

13/ Fyllningen får ej innehålla sten.

14/ Enskilda rörrännor, som utmynna intill en brunn, skola av entreprenören kostnadsfritt kopplas i brunnen.

15/ Koppling av sädana rörrännor, som utmynna på längre avstånd från brunnarna, skola, om jordägare eller arrendator därom gör framställning, utföras av entreprenören men bekostas av jordägaren, respektive arrendatorn.

16/ Rörrännor eller täckdiken, som korsas av nya avlopp, skola återställas i fullgott skick. Särskilt skall det därvid beaktas, att grunden under rörrännorna skall göras fast och, om så erfordras, förstärkas genom utfyllning med groft grus eller genom underlag av trä. Entreprenören skall för kontrollanten särskilt påvisa de platser, där avlopp korsar rörrännor.

17/ Alla brunnar skola försänkas 0.5 m, räknat från utloppsrörets underkant, och förses med hållbart lock av armerad betong.

18/ Brunnar med 24" inre diameter skola helt utföras av betongrör.

19/ Brunnar med 32" inre diameter skola utföras av betongrör med ett mellanskift av brända brunnstegel och avkonas till 24".

20/ I brunnsväggarna skola upptagas hål i tillräckligt antal, så att dagvatten obehindrat kan inrinna i brunnarna. För koppling av

blivande täckdiken skola dessutom i brunnarna på lämpliga höjder inkopplas minst 3 st. 4" tegelrör.

21/ Brunnar, som ligga i krökar och gränslinjer, samt brunnar med flera än två kopplingar skola uppdragas 30 cm över markytan. Övriga brunnar få göras täckta, om jordägare eller arrendator det påfordrar och därest de själva ikläda sig de risker, som kunna uppkomma genom att brunnslocket förstöres eller vittrar sönder. Vid täckta brunnar skall avståndet mellan brunnslock och markyta vara minst 60 cm.

22/ Alla brunnar skola grundläggas på fast underlag, förses med botten av betong samt omskolas med sten och groft grus.

23/ Bottnen skall vara igjuten i den understa brunnsringen innan denna nersättes, därest detta ej medför särskilda svårigheter vid brunnens byggande. I sådant fall skall botten igjutas efter det nedersta brunnsringen färdigställts eller ock skall brunnen sättas på underlag av 3" plank.

24/ Kopplingar i brunnarna skola vara ordentligt utförda och de kopplade rören fogade i brunnsväggen med cementbruk.

25/ Vattnet i avloppet får under den tid, då arbete pågår, uppdämmas och regleras i den omfattning, som erfordras för arbetets ändamålsenliga utförande, dock icke så att skada uppstår. Vattenytan får alltså ej uppdämmas till sådan höjd, att omgivande marker skadas, och ej heller så, att vattenbrist uppkommer nedanför uppdämningen. Efter uppdämning skall vattenytan nersänkas med fördiktighet, så att skada ej uppkommer.

26/ Träd och buskar, som växa på mindre avstånd än 1.- m från det öpp-

na avloppets kanter respektive det täckta avloppets mittlinje, skola rothuggas och borttagas.

27/ Lantbruksingeniören äger att meddela de särskilda föreskrifter, som erfordras, om det under arbetets utförande visar sig nödvändigt att förstärka grunden för vissa dikessträckor med till dem hörande brunnar. Blivande entreprenör är skyldig att omedelbart underrätta lantbruksingeniören för den händelse grundförstärkning erfordras.

Lönnstorp den 28 november 1944.

Å tjänstens vägnar:

O. H. Möller

Statens lantbruksingeniör.

Bil. D.

Utlåtande, avgivet vid syneförrättning enligt 10 kap. vattenlagen angående torrläggning av marker till Lönnstorp och Skipadrätten m.fl. hemman i Svalövs och Kågeröds socknar, Malmöhus län.

Mom. 1. Förordnande m.m.

Genom länsstyrelsens resolution den 13 oktober 1944 förordnades undertecknad, förrättningsman, att handlägga syneförrättning enligt 10 kap. vattenlagen angående torrläggning av marker till Lönnstorp och Skipadrätten m.fl. hemman i Svalövs och Kågeröds socknar, Malmöhus län. Laga hinder har ej anmälts mot förrättningens handläggande eller det planerade dikningsföretagets utförande, ej heller har sådant hinder kunnat av synemännen utrönas. Det planerade torrläggningsföretaget, som avser "dikning", berör marker tillhörande Axelvold nr 1, N. Svalöv nr 2 och Skogsnäbben nr 1 i Svalövs socken samt Skipadrätten nr 1 i Kågeröds socken.

Mom. 2. Dikningsföretagets läge, omfattning, planläggning m.m.

Torrläggningsföretaget, som tillhör Saxåns nederbördsområde nr 93, ligger ca 4.5 km NNV Svalövs kyrka och 3 km NV Källstorps station vid järnvägslinjen Malmö-Ängelholm. På hithörande översiktskarta har dikningsområdet utmärkts med gul färg.

Torrläggningsområdet omfattar 4 av varandra oberoende företag eller dikningssamfälligheter, kallade "Företag 1", som omfattar de i värderingslängden bil. Aa sammanförda och på plankartan med 1a - 116 betecknade ägofigurerna, "Företag 2", som omfattar de i värderingslängden bil. Ab

sammanförda och på plankartan med 117-124 betecknade ägofigurerna, "Företag 3", som omfattar de i värderingslängden bil. Bc sammanförda och på plankartan med 132-155 betecknade ägofigurerna, samt "Företag 4", som omfattar de i värderingslängden bil. Ad sammanförda och med 125-131 betecknade ägofigurerna. Markerna inom Företag 1 avvattnas nu till ett mindre, otillräckligt flöddike, som från avvägningspunkten 300 i gränsen mellan Svalövs och Kågeröds socknar avleder vattnet söder ut till det öppna avlopp vid avvägningspunkten 307+60, som utförts för Svalövsbäckens dikningsföretag av år 1941. Från företagen 2, 3 och 4 avrinner vattnet nu till avloppet för Svalövsbäckens dikningsföretag av år 1941, men avledningsdiken saknas inom företagens områden. Förrättningsmannen har därför med hänsyntagande till de yrkanden och framställningar beträffande torrläggningsföretagets omfattning, som gjorts under syneförrättningen, upprättat förslag till utförande av nya avlopp i den utsträckning samt till det djup och med de dimensioner i övrigt, som erfordras för ändamålsenlig torrläggning av de vattenskadade områdena. Enligt förrättningsmannens förslag, som närmare framgår av de vid syneförrättningen upprättade förslagshandlingarna och ritningarna, skola följande avlopp och dikessträckor utföras.

Företag 1.

Huvudavlopp.

1/ Dikessträckan A-B-C-D-E-F-G från avvägningspunkten 307+60 vid slutpunkten för det avlopp, som upptagits för "Svalövsbäckens dikningsföretag av år 1941", norr och öster ut till avvägningspunkten 300 i gränsen mellan Svalövs och Kågeröds socknar. Det nya avloppet skall följa sam-

ma sträckning som det nuvarande floddiket och utföras med 0.50 m bottenbredd och med slänterna i lutning 1:1,25.

Sidoavlopp.

2/ Dikessträckan B-Ba från avvägningspunkten 306+61 = 50 norr ut till avvägningspunkten 350+66. Det nya avloppet skall upptagas i nyskärning och utföras som täckt avlopp av 6" och 5" cementrör eller tegelrör. Vid avvägningspunkten 306+61 = 350 skall rörutloppet ommuras och det öppna avloppets högra slänt förstärkas genom stensättning. Nya brunnar skola utföras vid avvägningspunkten 350+18 och 350+66 på sätt närmare framgår av förslagshandlingar och ritningar.

3/ Dikessträckan C-Ca från avvägningspunkten 305+50 = 340 öster ut till avvägningspunkten 341+30. Det nya avloppet skall upptagas i nyskärning och utföras som täckt ledning av 6" och 4" cementrör. Vid avvägningspunkten 305+50 = 340 skall rörutloppet ommuras och det öppna avloppets vänstra slänt förstärkas genom stensättning. Nya brunnar skola utföras vid avvägningspunkterna 340+20 och 341+30 på sätt närmare framgår av förslagshandlingar och ritningar.

4/ Dikessträckan D-Da från avvägningspunkten 305+16 = 330 norr ut till avvägningspunkten 332+14. Det nya avloppet skall upptagas i nyskärning och utföras som täckt ledning av 8" och 4" cementrör. Vid avvägningspunkten 305+16 = 330 skall rörutloppet ommuras och det öppna avloppets högra slänt förstärkas genom stensättning. Nya brunnar skola utföras vid avvägningspunkterna 331+8 och 332+14 på sätt närmare framgår av förslagshandlingar och ritningar.

[redacted]

5/ Dikessträckan F-Fa från avvägningspunkten 303+9 = 320 norr ut till

avvägningspunkten 321+38 i gränsen mellan Svalövs och Kågeröds socknar. Det nya avloppet skall följa samma sträckning som ett nu befintligt avledningsdike av 6" tegelrör och utföras som täckt ledning av 8" cementrör. Vid avvägningspunkten 303+9 = 320 skall rörutloppet ommuras och det öppna avloppets högra slänt förstärkas genom stensättning. Ny brunn skall utföras vid avvägningspunkten 321+ +38 på sätt närmare framgår av förslagshandlingar och ritningar.

Företag 2.

6/ Dikessträckan H-Ha från avvägningspunkten 380 väster och norr ut till avvägningspunkten 382+16. Det nya avloppet skall upptagas i nyskärning och utföras som täckt ledning av 8" cementrör. Vid avvägningspunkten 380 skall rörutloppet ommuras och det öppna avloppets högra slänt förstärkas genom stensättning. Nya brunnar skola utföras vid avvägningspunkterna 380+50 och 382+16 på sätt närmare framgår av förslagshandlingar och ritningar.

Företag 3.

7/ Dikessträckan I-Ia från avvägningspunkten 370 öster ut till avvägningspunkten 372+60. Det nya avloppet skall upptagas i nyskärning och utföras som täckt ledning av 10" och 6" cementrör. Vid avvägningspunkten 370 skall rörutloppet ommuras och det öppna avloppets vänstra slänt förstärkas genom stensättning. Nya brunnar skola utföras vid avvägningspunkterna 370+48, 370+84, 371+51 och 372+60 på sätt närmare framgår av förslagshandlingar och ritningar.

Företag 4.

8/ Dikessträckan K-Ka från avvägningspunkten 360 västerut till avväg-

ningspunkten 361+28. Det nya avloppet skall upptagas i nyskärning och utföras som täckt ledning av 8" och 6" cementrör. Vid avvägningspunkten 360 skall rörutloppet ommuras och det öppna avloppets högra slänt förstärkas genom stensättning. Nya brunnar skola utföras vid avvägningspunkterna 360+42, 361+6 och 361+28 på sätt närmare framgår av förslagshandlingar och ritningar.

Synemännen vilja i detta sammanhang även framhålla, att man enligt deras åsikt ej behöver hysa några betänkligheter för de täckta dikessträckornas framtida bestånd, om de utföras av fullgoda cementrör. Vid analyser av vatten från närgränsande, likartade områden har det nämligen framgått, att vattnet i dessa trakter ej innehåller ämnen med skadlig inverkan på betong.

Profilritningar och sektionsritningar hava upprättats för alla dikessträckor. Ritningarna angiva de olika dikessträckornas djup och övriga dimensioner samt läget för de ommurningar och de brunnar, som skola utföras. För ommurningar och brunnar hava särskilda typritningar upprättats. De olika dikessträckornas lägen på marken hava på hithörande plankarta utmärkts med röda, heldragna linjer. De platser, där ommurningar och brunnar skola utföras, hava markerats med röda ringar.

Vid bestämmande av de olika dikessträckornas dimensioner har förrättningsmannen tagit hänsyn såväl till nederbördsområdets storlek och topografi samt avrinningen från detsamma som ook till förhandenvarande fallförhållanden. Nederbördsområdet har fastställts efter rekognosceringar i fältet och med ledning av den ekonomiska kartan över trakten. Storleken av de områden, som avvattnas till de olika dikessträckorna, framgår av

profilritningarna. Den vattenmängd, som skall kunna avbördas, har beräknats med ledning av nederbördsområdets storlek och under antagande att avrinningen vid normala flöden uppgår till högst 1.3 liter per sekund och hektar.

Alla de marker, som enligt synemännens åsikt beredas båtnad i form av ökad alstringsförmåga, därest det nu planerade dikningsföretaget kommer till utförande, hava kartlagts och avfattats på hithörande plankarta. Hela området har dessutom nivåavvägts.

Mom. 3. Broar och trummor.

Dikningsföretaget berör ej broar eller trummor för vare sig allmänna eller enskilda vägar.

Mom. 4. Ersättningar.

Till vissa delägare inom Företag 1 skall utgå ersättning dels för den jord, som gräves bort vid utvidgning av den öppna dikessträckan 307+60-300, dels för intrång genom jordupplag utmed samma dikessträcka. Ersättningsbeloppen äro närmare angivna i kostnadsförslaget bil. Ba.

För skada å växande gröda, som möjligen uppkommer vid utförandet av täckta avlopp, skall ersättning utgivas. Kan överenskommelse därom ej träffas med vederbörande jordägare, skall ersättningsbeloppets storlek bestämmas av lantbruksingeniören i länet eller av den, han i sitt ställe förordnar.

Beträffande ersättning för sådan genom dikningsföretagets utförande möjligen uppkommen skada, som ej av synemännen förutsetts, hänvisas till bestämmelserna i 7 kap. 57 § vattenlagen.

Mom. 5. Kostnader.

Förrättningsmannen har beräknat kostnaderna för de olika företagen till följande belopp:

Företag 1	14750.- kr.
Företag 2	1950.- "
Företag 3	2550.- "
Företag 4	1250.- "
Summa	20500.- kr.

Kostnadsförslag för de olika företagen har bilagts förrättningshandlingarna / bil. Ba-Bd/.

Mom. 6. Båtnadsuppskattning och kostnadsfördelning.

Överenskommelse har ej träffats beträffande fördelningen av kostnaderna för företag 1, varför synemännen uppskattat den båtnad, som genom företagets utförande beredas markerna inom denna dikningssamfällighet. Även för företagen 2, 3 och 4 har båtnaden uppskattats, enär ägaren av de fastigheter, som beröras av dessa företag, förklarat sig vilja ansöka om lån från statens avdikningslånefond till kostnaderna för företagens utförande. Vid uppskattning av båtnaden hava synemännen följt föreskrifterna i 10 kap. 60 § vattenlagen och alltså värderat de berörda markerna dels efter företagens genomförande, dels i nuvarande vattenskadat skick. Vid värderingen har hänsyn tagits såväl till jordens godhet samt till denssammas blivande och nuvarande torrläggningsförhållanden som ock till i orten gängse priser å fullt torrlagd jord av förhandenvarande beskaffenhet. Skillnaden mellan blivande och nuvarande värden motsvarar de båtnadsvärden, som ligga till grund för kostnadernas fördelning. Resultatet av värderingen och båtnadsuppskattningen återfinnes i värderingslängderna bil. Aa-Ad, vilka

även utgöra hävdeförteckningar för respektive dikningssamfälligheter. Båtnad av annat slag än jordförbättring - höjning av alstringsförmågan - förekommer ej vid detta torrläggningsföretag.

Företag 1.

För utredning om kostnaderna för någon delägare skola jämkas enligt bestämmelserna i 7 kap. 24 § vattenlagen, har dikningssamfälligheten uppskattats i 3 avdelningar, vilka närmare framgå av värderingslängden bil. Aa, varefter följande beräkningar utförts.

För att avdelning 1, som omfattar ägofigurerna 1a-25 och 74-107 med ett sammanlagt båtnadsvärde av 10402.- kr, skall kunna torrläggas, måste dikessträckorna A-B-C-D-E-F, B-Ba, C-Ca och D-Da upptagas. Kostnaderna för avdelningens egen torrläggning hava beräknats till 9450.- /5850+750+ +1050+1800+1200/ kronor.

För att avdelning 2, som omfattar ägofigurerna 26-73 med ett sammanlagt båtnadsvärde av 4487.- kr, skall kunna torrläggas, måste dikessträckan F-G upptagas och dessutom visst arbete utföras nerströms punkten F, beräknat till 600.- kr. Kostnaderna för avdelningens egen torrläggning hava beräknats till 4700.- / 4100+600./ kronor.

För att avdelning 3, som omfattar ägofigurerna 108-116 med ett sammanlagt båtnadsvärde av 1298.- kr, skall kunna torrläggas, måste dikessträckan F-Fa upptagas och dessutom visst arbete utföras nerströms punkten F, beräknat till 600.- kr. Kostnaderna för avdelningens egen torrläggning hava beräknats till 1800.- /1200+600/ kronor.

Fördelas kostnaderna för dikningssamfällighetens torrläggning enligt huvudregeln i 7 kap. 23 § vattenlagen eller i direkt förhållande till båt-

nadsvärdena, belöper relativa kostnaden till efterstående belopp.

Båtnad.	Kostnad.	Rel. kostnad.
16187.- kr.	14750.- kr.	0.911225

Utföres varje avdelning för sig utan hjälp av annan eller andra avdelningar, belöpa relativa kostnaderna för de olika avdelningarna till efterstående belopp.

Avdelning.	Båtnad.	Kostnad.	Rel. kostnad.
1	10402.- kr.	9450.- kr.	0.908479
2	4487.- "	4700.- "	1.047470
3	1298.- "	1800.- "	1.386748

Utföres viss avdelning tillsammans med viss annan avdelning, belöpa relativa kostnaderna för de sammanförda avdelningarna till efterstående belopp.

Sammanförda avdelningar.	Båtnad.	Kostnad.	Rel. kostnad.
1+2	14889.- kr.	13550.- kr.	0.910068
1+3	11700.- "	10650.- "	0.910256
2+3	5785.- "	5900.- "	1.019879

Av förestående utredning framgår att kostnaderna skola jämkas enligt bestämmelserna i 7 kap. 24 § vattenlagen och fördelas sålunda:

Avdelning 1 med ett båtnadsvärde av 10402.- kr. påföres kostnaderna för sin egen torrläggning eller 9450.- kr. Avdelningens relativa kostnad belöper alltså till 0.908479.

Avdelning 2 med ett båtnadsvärde av 4487.- kr. påföres kostnaderna för dikessträckan F-G eller 4100.- kr. Avdelningens relativa kostnad belöper alltså till 0.913751.

Avdelning 3 med e tt båtnadsvärde av 1298.- kr. påföres kostnaderna för dikessträckan F-Fa eller 1200.- kr. Avdelningens relativa kostnad beløper alltså till 0.924499.

Företag 2.

Kostnaderna för detta företag skola gäldas av ägaren till fastigheten Axelvold 1:9, Allmänna Svenska Utsädes A.B.

Företag 3.

Kostnaderna för detta företag skola gäldas av ägaren till fastigheten Axelvold 1:9 och N. Svalöv 2:2, Allmänna Svenska Utsädes A.B.

Företag 4.

Kostnaderna för detta företag skola gäldas av ägaren till fastigheten Axelvold 1:9, Allmänna Svenska Utsädes A.B.

Kostnadsfördelningslängder hava upprättats för alla de 4 företagen och bilagts detta utlåtande./bil. Da-Dd/. I längdernas kolumn 15 angives varje fastighets andel i de beräknade kostnaderna för dikningsföretagets utförande och i kolumn 16 de procenttal, efter vilka samtliga verkliga kostnader för företagets utförande och framtida underhåll skola fördelas. Delägare, som ej är sökande till syneförrättningen, är enligt bestämmelserna i 7 kap. 27 § vattenlagen icke skyldig att bidraga till kostnaderna för företagets utförande med större belopp än som svarar mot värdet av den å hans egendom uppskattade båtnaden. Bestämmelserna gälla dock ej beträffande förrättningskostnader, vilka enligt 10 kap. 80 § skola fördelas utan begränsning av delaktigheten. Sådana omständigheter, som omförmälas i 7 kap. 25-26 och 28-29 §§ vattenlagen, föreligga ej vid detta torrläggningsföretag.

Kostnader, som äro gemensamma för alla företagen såsom förrättningskostnader och administrationskostnader m.m., skola fördelas med 72 % på Företag 1, med 8% på Företag 2, med 13 % på Företag 3 och med 7 % på Företag 4.

Kostnaderna för denna syneförrättning skola enligt bestämmelserna i 10 kap. 30 och 79 §§ vattenlagen omedelbart av sökanden förskjutas. Om dikningsföretaget kommer att utföras, skola dessa kostnader fördelas på alla delägare och gäldas med de belopp, som finnas angivna i kolumn 17 av kostnadsfördelningslängderna bil. Da-Dd.

Mom. 7. Dikningsföretagets utförande.

Av verkställda utredningar och beräkningar har det framgått, att alla företagen äro ekonomiskt lönande, varför synemännen tillstyrka att de utföras. Om därför sökanden vill begagna sig av den rätt till de olika företagens utförande, som han erhållit genom denna syneförrättning, skola företagen utföras i överensstämmelse med av förrättningsmannen upprättade förslag och med beaktande jämväl av de andra bestämmelser, som framgå av detta utlåtande. Arbetet får påbörjas så snart denna syneförrättning tagit åt sig laga kraft och skall vara färdigställt senast inom 10 år efter det syneförrättningen fastställts. Angående förlängd arbetstid hänvisas till bestämmelserna i 7 kap. 58 § vattenlagen.

Utöver vad som föreskrives i arbetsbeskrivningen / bil. C/ skall vid företagens utförande följande iakttagas:

1/ Arbetet skall utlämnas på entreprenad på de villkor, som äro för delägarne mest gynnsamma och betryggande.

2/ Arbetet skall, innan det påbörjas, anmälas till Riksförsäkringsan-

stalten eller till annan lämplig försäkringsanstalt. Sådan anmälan erfordras dock ej för den händelse blivande entreprenör kan anses vara sådan arbetsgivare, som själv skall ombesörja försäkring för av honom anställda arbetare.

3/ De olika dikessträckorna skola följa på marken utstakade och på plankartan närmare angivna sträckningar.

4/ Under arbetets utförande får vattnet uppdämmas, dock icke så att växande gröda eller annan egendom skadas.

5/ Alla cementrör skola vara av fullgod beskaffenhet, fria från gjutfel och frostskador samt fylla de fordringar på täthet, som finnes närmare angivna i Svenska Kommunal-Tekniska Föreningens normalbestämmelser för leverans och provning av betongrör. Rören skola, innan brott uppstår, vid yttre tryck kunna tåla följande belastningar per cm av rörets längd: 10" 16 kg, 8", 6" och 4" 15 kg. Tegelrör skola fylla de fordringar, som uppställts av Sveriges Standardiseringskommission för dräneringsrör av tegel.

6/ De höjdlägen för bottenlinjerna vid olika punkter, som angivits på profilritningarna, hava uträknats i förhållande till jämförelseplan och fixpunkter. De skola gälla framför de på förslagsritningarna och i arbetsbeskrivningen / bil. C/ angivna djupsiffrorna.

7/ Fixpunkter hava utsatts till ledning vid arbetets utförande och företagens framtida underhåll. Deras lägen i plan och profil framgå närmare av förslagsritningarna och arbetsbeskrivningen / bil. C/.

8/ Fixpunkterna äro lagligen skyddade och få alltså ej övertäckas, borttagas eller på annat sätt förstöras. Om jordägare eller annan vill

borttaga fixpunkt, skall han därom göra anmälan till lantbruksingeniören i länet, som därefter låter avväga annan lämplig fixpunkt. Kostnaderna för lantbruksingeniörens för detta ändamål företagna förrättning skola gäldas av vederbörande företag.

Om företagen komma att understödjas med statsmedel skola de särskilda bestämmelser, som eventuellt kunna bliva föreskrivna som villkor för statsunderstödets beviljande, vara för alla delägare bindande.

Mom. 8. Dikningsföretagets avsyning.

Sedan företagen blivit utförda, skola de jämlikt bestämmelserna i 13 kap. 1 § vattenlagen avsynas av lantbruksingeniören i länet eller av den, han i sitt ställe förordnar. Arbetet skall anses vara fullbordat, då avsyningsförrättaren överlämnat bevis om godkännande eller, om företagen blivit understödda med statsmedel, när Kungl. Lantbruksstyrelsen godkänt desamma.

Mom. 9. Dikningsföretagets framtida underhåll.

Kostnaderna för företagens framtida underhåll skola fördelas på samma sätt som kostnaderna för företagens första utförande. Varje delägare äger rätt påfordra att de dikessträckor, av vilka han är beroende för sin jords torrläggning, alltid hållas i fullgott skick. Gör någon sig skyldig till skadegörelse på de olika dikessträckorna med till dem hörande anläggningar, och botar han ej efter tillsägelse omedelbart skadan, äger den, som lider men av skadegörelsen, att vid vederbörande domstol föra talan mot den försumlige. Enskilda dräneringsledningar få tillkopplas de täckta avloppen endast i de brunnar, som utförts. Spillvatten får tilledas avloppen först sedan det blivit i erforderlig grad renat.

Mom. 10. Organisation m.m.

Företag 1 skall handhavas av en styrelse bestående av en ledamot kallad styresman, som väljes på allmänt sammanträde, då varje delägare äger rösta i förhållande till sitt andelstal i företaget med den begränsning, som föreskrives i 3 kap. 22 § vattenlagen.

Styresmannen åligger:

Att ombesörja företagets utförande och kontrollera entreprenörens arbete- i den mån så finnes erforderligt med biträde av sakkunnig person.

Att tillse att samtliga dikessträckor alltid hållas i fullgott skick samt ombesörja rensnings- och underhållsarbeten.

Att i mån av behov verkställa utdebiteringar på sätt närmare stadgas i 3 kap. 20 § vattenlagen.

Att över inkomster och utgifter föra fullständiga och med verifikationer försedda räkenskaper, vilka skola avslutas per kalenderår och därefter framläggas för delägarnes hörande och godkännande vid allmänt sammanträde.

Att för sistnämnda ändamål och då det eljest finnes nödigt eller påfordras kalla delägarne till sammanträde i den ordning, som föreskrives i 7 kap. 64 § vattenlagen.

Att vid alla sammanträden föra protokoll, som skall vara för delägarne tillgängligt senast inom 14 dagar efter sammanträdet på plats, som bestämmes av styresmannen och kungöres vid sammanträdet.

Att i övrigt vidtaga alla de åtgärder, som erfordras för företagets ändamålsenliga utförande och underhåll, samt därvid beakta och följa de bestämmelser, som återfinnas i 7 kap. 62-65 §§ vattenlagen.

För företagen 2, 3 och 4 skall särskild styrelse eller styresman ej utses.

Till dikningsföretaget hörande handlingar och ritningar skola förvaras av styresmannen för företag 1 och hos honom hållas tillgängliga för envar, som vill granska dem eller taga avskrifter och kopior.

De 4 företagen skola gemensamt kallas dikningsföretaget "Lönnstorp-Skipadrätten av år 1944". Mål, som beröra dikningsföretaget och som ej äro att hänföra till vattenmål, skola handläggas vid Rönnebergs, Onsjö och Harjagers häradsrätt.

Vattendomstolsavgift skall enligt bestämmelserna i 11 kap. 95 § vattenlagen erläggas av företag 1 med 24.28 kr. Avgiften skall av sökanden inbetalas till Länsstyrelsen så snart denna syneförrättning fastställts. Om företaget kommer att utföras, skall avgiften fördelas mellan alla delägare med 1 krona 50 öre för tusen av förbättringsvärdet å vars och ens mark. För företagen 2, 3 och 4 skall vattendomstolsavgift ej erläggas.

Mom. 11. Besvärshänvisning.

Den, som är missnöjd med åtgärd eller beslut under denna syneförrättning eller som vill föra talan mot synemännens utlåtande, äger att inom sextio dagar härefter anföra besvär vid Söderbygdens vattendomstol. Besvär skola ingivas till vattendomstolen i tre exemplar och åtföljas av de handlingar, som klaganden vill åberopa till stöd för ändringssökandet.

Mom. 12. Verkställighet.

Då denna syneförrättning ej skall underställas vattendomstols prövning, kommer detta utlåtande att gå i verkställighet i den ordning, som för laga kraft ägande dom är stadgat, för så vitt icke besvär anföres mot

förrättningen inom den i mom. 11 här ovan angivna tiden.

Svalöv den 28 november 1944.

Å tjänstens vägnar:

C. A. Wallin,

Statens lantbruksingeniör.

Paul Larsson Helge Persson

Gode Man.

Bil. 4a.

Förbättringsvärde	Beräknad andel i kostnaden för företagets avdelningar					Delaktighet i kostnaderna för				
						Arbetets utförande m. m.		Syneförrättningen		
Kronor						Beräknad kostnad kronor	Procent av verkl. kostnad	Kr.	öre	
9	10	11	12	13	14	15	16	17		18

Förbag 1.

Kostnadsfördelningslängd.

Hemmanstal	Registernummer	Littera å kartan	Socken Hemman och jordägare	Sökande och med dem likställda	Ägofigur	Markens uppskattade värde Nuvarande värde Kronor	Blivande värde Kronor
1	2	3	4	5	6	7	8
			Svalöfs s:n.				
55/1024	1 2		Skogsnäbben; Allm. Sv. Utsädes A.B.	sök	1a, 2a, 2b, 6, 20-25, 74-79, 91-107	6018.-	11176.-
					26-29	799.-	1408.-
					108-113	1502.-	2750.-
1/8	1 9		Axelvold; Dets.	sök	1b.	42.-	154.-
1/4	2 2		N. Svalöfs; Dets.	sök	3-5, 7-8, 80-86	1699.-	3740.-
1/4	2 3		Do; Dets.	sök	9-19, 87-90	4328.=	7414.-
					30-49	7706.=	10582.-
33/512	1 3		Skogsnäbben; Hermann Åhmann		50-57	2654.-	2838.-
55/1024	1 5		Do; Andreas Olsson		58-62	1192.-	1430.-
			Kågeröds s:n.				
57/1024	1 11		Skipadrätten; Andreas Olsson		63-67	1518.-	1716.-
Avs.	1 16		Do; Hartwig Ahlqvist		68-73	2104.=	2486.-
					114-115	232.-	264.-
Avs.	1 17		Do; Dems.		116	180.=	198.-
					Summa	29969.-	46156.-

379497

PETTERSONSKA BOKTR.EFTR. SKARA

Förbättrings-värde	Beräknad andel i kostnaden för företagets avdelningar					Delaktighet i kostnaderna för			
						Arbetets utförande m. m.		Syneförrättningen	
Kronor	Rel. kostn. 0.908479	Rel. kostn. 0.913751	Rel. kostn. 0.924499			Beräknad kostnad kronor	Procent av verkl. kostnad	Kr.	öre
9	10	11	12	13	14	15	16	17	18
5158.-	4685.93								
609.-		556.48							
1248.-			1153.78			6396.19	43.364	258.14	
112.-	101.75					101.75	0.690	4.11	
2041.-	1854.21					1854.21	12.571	74.83	
3091.-	2808.11								
2876.-		2627.95				5436.06	36.855	219.39	
184.-		168.13				168.13	1.140	6.79	
238.-		217.47				217.47	1.474	8.77	
198.-		180.92				180.92	1.226	7.30	
382.-		349.05							
32.-			29.58			378.63	2.567	15.28	
18.-			16.64			16.64	0.113	0.67	
16187.-	9450.-	4100.-	1200.-			14750.-	100.-	595.28	

Svalöv den 28 november 1944
Å tjänstens vägnar:
C. H. Wallin.
Statens Lantbrukningenjör

Paul Persson Helge Persson
Kode Man.

	kostn.	%
C. Kalerbot	13788.21	93.480
And. Olsson	398.39	2.700
Hartwig Ahlquist	395.27	2.680

Hemmanstal	Registernummer	Littera å kartan	Socken Hemman och jordägare	Sökande och medlikställda	Ägofigur	Markens uppskattade värde	
						Nuvarande värde	Blivande värde
						Kronor	Kronor
1	2	3	4	5	6	7	8

Bil. 8b.

Förbättringsvärde	Beräknad andel i kostnaden för företagets avdelningar					Delaktighet i kostnaderna för				
						Arbetets utförande m. m.		Syneförrättningen		
Kronor						Beräknad kostnad kronor	Procent av verkl. kostnad	Kr.	öre	
9	10	11	12	13	14	15	16	17		18

Förbag 2.

Kostnadsfördelningslängd.

Hemmanstal	Registernummer	Littera å kartan	Socken Hemman och jordägare	Sökande och med dem likställda	Ägofigur	Markens uppskattade värde Nuvarande värde Kronor	Blivande värde Kronor
1	2	3	4	5	6	7	8
			Svalöfs p:a.				
1/8	19		Arelvalde; Allm. Sv. Utsädes Alb.	Sök.	117=124	2831.–	4884.–
					Summa	2831.–	4884.–

379497

PETTERSONSKA BOKTRIEFTR, SKARA

Förbättrings-värde	Beräknad andel i kostnaden för företagels avdelningar					Delaktighet i kostnaderna för				
						Arbetets utförande m. m.		Syneförrättningen		
Kronor						Beräknad kostnad kronor	Procent av verkl. kostnad	Kr.	öre	
9	10	11	12	13	14	15	16	17		18
2053.-						1950.-	100.=	66.14		
2053.-						1950.-	100.-	66.14		

Svalöv den 28 november 1944.
Å tjänstens vägnar:
C. H. Wallin.
Statens Lantbruksingenjör

Paul Persson Helge Persson
Gode Män.

Hemmanstal	Registernummer	Littera å kartan	Socken Hemman och jordägare	Sökande och medlemmar likställda	Ägofigur	Markens uppskattade värde	
						Nuvarande värde	Blivande värde
						Kronor	Kronor
1	2	3	4	5	6	7	8

Bil. Dc:

Förbättrings-värde	Beräknad andel i kostnaden för företagets avdelningar					Delaktighet i kostnaderna för				
						Arbetets utförande m. m.		Syneförrättningen		
Kronor						Beräknad kostnad kronor	Procent av verkl. kostnad	Kr.	öre	
9	10	11	12	13	14	15	16	17		18

Förtag 3.

Kostnadsfördelningslängd.

Hemmanstal	Registernummer	Littera å kartan	Socken Hemman och jordägare	Sökande och med dem likställda	Ägofigur	Markens uppskattade värde Nuvarande värde Kronor	Blivande värde Kronor
1	2	3	4	5	6	7	8
			Svaleöv s:n.				
1/8	1 9		Aktiebolag Allm. Sv. Utsädes AB.	[illegible]	132-142	1844.-	3520.-
1/4	2 2		N. Svaleöv; Dets.	[illegible]	143-155	4322.-	5522.-
					Summa	6166.-	9042.-

PETTERSONSKA BOKTR.EFTR.
SKARA

Förbättrings-värde	Beräknad andel i kostnaden för företagets avdelningar					Delaktighet i kostnaderna för				
						Arbetets utförande m. m.		Syneförrättningen		
Kronor						Beräknad kostnad kronor	Procent av verkl. kostnad	Kr.	öre	
9	10	11	12	13	14	15	16	17		18
1676.-						1486.01	58.275	62.63		
1200.-						1063.99	41.725	44.85		
2876.-						2550.-	100.-	107.48		

Svalöv den 28 november 1944
Å tjänstens vägnar:
C. H. Wallén
Statens Lantbruksingenjör

Paul Persson Helge Persson
Tode Mån.

Hemmanstal	Registernummer	Littera å kartan	Socken Hemman och jordägare	Sökande och med dem likställda	Ägofigur	Markens uppskattade värde	
						Nuvarande värde	Blivande värde
						Kronor	Kronor
1	2	3	4	5	6	7	8

Bil. dd.

Förbättrings-värde	Beräknad andel i kostnaden för företagets avdelningar					Delaktighet i kostnaderna för				
						Arbetets utförande m. m.		Syneförrättningen		
Kronor						Beräknad kostnad kronor	Procent av verkl. kostnad	Kr.	öre	
9	10	11	12	13	14	15	16	17		18

Förtag H.

Kostnadsfördelningslängd.

Hemmanstal	Registernummer	Littera å kartan	Socken Hemman och jordägare	Sökande och med dem likställda	Ägofigur	Markens uppskattade värde Nuvarande värde Kronor	Blivande värde Kronor
1	2	3	4	5	6	7	8
			Svalöfs p.m.				
1/8	11 9		Stockvold, Allm. Sv. Utbrädes AB.	[illegible]	125-131	4339.-	5830.-
					Hemman	4339.-	5830.-

PETTERSONSKA BOKTR.EFTR. SKARA

Förbättrings-värde	Beräknad andel i kostnaden för företagets avdelningar					Delaktighet i kostnaderna för				
						Arbetets utförande m. m.		Syneförrättningen		
Kronor						Beräknad kostnad kronor	Procent av verkl. kostnad	Kr.	öre	
9	10	11	12	13	14	15	16	17		18
1490.-						12.50.=	100.=	57.87		
1491.-						12.50.-	100.-	57.87		

Svalöv den 28 november 1944.
Å tjänstens vägnar:
C. H. Wallin
Statens Lantbruksingenjör

Paul Persson Helge Persson
Tode Mån.

Hemmanstal	Registernummer	Littera å kartan	Socken Hemman och jordägare	Sökande och med dem likställda	Ägofigur	Markens uppskattade värde	
						Nuvarande värde	Blivande värde
						Kronor	Kronor
1	2	3	4	5	6	7	8

ARVODESRÄKNING

för syneförrättning enligt vattenlagen angående dikningsförstagit "Lönnstorp-Skipadrätten av år 1944 i Svalövs och Kågeröds *socknar av* Malmöhus *län,*

upprättad enligt nedanstående §§ i lantbruksingenjörstaxan av den 27 juni 1930.

År	Dato	Arbete	Antal	à kr	Kr	öre	Kr	öre
1	2	3	4	5	6		7	
1944		**Kallelser och kungörelser,** § 5, st	6	0,50			3	—
		Ägomätning: i skala 1:4000, §§ 6—10						
		a) för mätningsområdets gränser enl. tariff I,						
		1) i åker, raklinje km		1,50				
		kroklinje „	4.8	3,00	14	40		
		i annan mark, raklinje „		3,00				
		kroklinje „		6,00				
		2) för strandsträckor utefter sjö o. vattendrag med bredd över 15 m						
		i åker, raklinje km		3,00				
		kroklinje „		5,00				
		i annan mark, raklinje „		5,00				
		kroklinje „		11,00				
		3) för strandsträckor utefter mindre vattendrag, bredd 10—15 meter						
		i åker, raklinje „		1,00				
		kroklinje „		2,00				
		i annan mark, raklinje „		2,00				
		kroklinje „		5,00				
		b) för mätningsområdets olika ägoslag, ägofigurer och areal enligt tariff II						
		åker, medelareal 0.20 ha st	156	0.17	26	52		
		ha	30.66	1.06	32	50		
		äng och odlingsmark, medelareal ha st						
		ha						
		annan mark och impediment, medelareal ha st						
		ha						
		c) för vattenavlopp enl. tariff III med en medelbredd av > 15, 10—15, < 10 m						
		i åker o. d., raklinje km						
		kroklinje „						
		i annan mark, raklinje „						
		kroklinje „						
		Tillägg för mätning i skala 1: 2000			22	03		
		d) för textning, skala o. d., 1:sta regalarket bladet			4	—		
		övriga regalark blad st	1		1	50	100	95
		Överföres					103	95

1	2	3	4	5	6	7
1944.		Överfört				103 95
		Avvägning.				
9-10/6, 13-14/6		a) avvägning, längdmätning o.d., § 46 mom. 4 ... dagar	6	12,00	72 –	
28/6, 5/7		b) ytavvägning, § 11, mom. 1, tariff IV				
		i öppen mark, medelantal >4 punkter pr ha ... ha	30.66	0.50	15 33	
		avvägda punkter ... st	400	0.03	12 –	
		i annan mark, medelantal ... punkter pr ha ... ha				
		avvägda punkter ... st				
		c) begränsningskurva, § 11, mom. 2:				
		i öppen mark ... km		2,00		
		i annan mark ... „		5,00		99 33
		Arealuträkning, § 13, tariff V, medelareal 0.20 ha, ... st	156	0.07	10 92	
		ha	30.66	0.20	6 13	17 05
		Ägobeskrivning, § 14, ägofigurer ... st	156	0,04		6 24
4/5		**Markvärdering:**				
		a) uppskattning och värdering, § 46 mom. 5 ... dagar	1/2	12,00	6 –	
		b) gradtabell eller kurva, § 16, mom. 1:				
		för första kilometern av avlopps längd ... km			4 –	
		för övriga kilometer ... st	1	1,50	1 50	
		c) uträkning därmed av värde pr ytenhet, § 16, mom. 2, värdetal „	312	0,06	18 72	
		d) uträkning av förbättring eller försämring, § 17, ägofigurer „	156	0,12	18 72	48 94
		Längdprofil, § 19, längdskala 1:				
		a) uppritning enl. tariff VI, 1) endast markyta ... km				
		2) befintligt avlopp eller vall ... „	2	4 –		8 –
		Tvärsektioner, §§ 21 och 22, i skala 1:100,				
		vid uppritning av endast befintlig eller ny sektion ... st				
		... „				
		vid uppritning av såväl befintlig som ny sektion ... „	20	0.25		5 –
		... „				
		... „				
		Antal blad med profil- och sektionsritningar ... „	3	3,00		9 –
		Hydrografisk utredning, §§ 23 och 48, grundbelopp			2 –	
7/7		Rekognoscering av nederbördsområdet för vattenområdets areal ... dag ~~km²~~	1	12 ~~0,02~~	12 –	
		dagar		12,00		14 –
		Dimensionsberäkning, § 24				
		a) för öppet avlopp, utan särskild beräkning ... km	1	3,50	3 50	
		tillägg för särskild beräkning av dimensionerna ... „		1,00	1 –	
		„ „ våta sektionsarean vid h. v. y. 0,50 kr pr m² „				
		nämligen ... m² sektion på ... „				
		... „ „ „ ... „				
		... „ „ „ ... „				
		... „ „ „ ... „				
		b) täckt ledning, 1) inre diameter intill 20 cm 4 dimensioner		6,00	24 –	
		2) „ „ över 20 „ 1 dimension		10,00	10 –	38 50
		Inritning å kartan av avlopp och vallar, § 26, grundbelopp			1 –	
		tillägg för varje cm verkligt mått å kartan ... cm	96	0,03	2 88	3 88
		Arbetsbeskrivning, § 27, 1:a sidan			3 –	
		tillägg för övriga sidor ... st	7	2,00	14 –	17 –
		Överföres				370 89

1	2	3	4	5	6		7	
1944		Överfört					370	89
		Kostnadsberäkning, § 28, a) nyanläggning ... km		2,50				
		därjämte 25 öre pr m² av våta sektionsarean vid h. v. y.						
		nämligen ... m² sektion på ... „						
		b) vid förändring av befintligt avlopp ... „	2,-	4,00	8	—		
		därjämte 50 öre pr m² av våta sektionsarean vid h.v.y.						
		nämligen ... m² sektion på ... „						
		c) av kostnadsförslagets slutsumma 0,1 % (broar och vallar inberäknade)			20	50	28	50
		Förslag till invallning, § 29						
		a) Konstruktion och dimensionering av vallar			6	—		
		b) Inläggning av vallkrön ... km		0,50				
		c) Uppritning av tvärsektioner ... st		0,25				
		d) Kostnadsberäkning ... km		3,00				
		§ 46 Förslag till pumpstation ... dagar		12,00				
		Förslag till bro- och trumbyggnad, §§ 33—35 och 38						
		Dimensionsberäkning ... st		8,00				
		Ritarbete						
		för särskilt konstruerade landfästen ... st		4,00				
		Kostnadsberäkning						
		för särskilt konstruerade landfästen ... st		4,00				
		Grundförstärkning ... m²		0,10				
		Ritningar, antal blad ... st		3,00				
		Införande av höjdsiffror å plankartan, § 39	400	0,01			4	—
		Översiktskarta, § 41					4	—
		Ersättningslängd, § 42, grundbelopp			1	50		
		antal ersättningsbelopp ... st		0,25				
		Kostnadsfördelning, § 43, grundbelopp			8	—		
		antal fastigheter ... st	13	0,30	3	90		
25/11		tillägg för ~~fastigheter i olika avdelningar~~ beräkningar ... dag	1	12,- ~~0,20~~	12	—	23	90
		Utlåtande, § 45 ... sid	16	3,00			48	—
27-28/11		**Sammanträden o. upprättande av protokoll,** § 46 mom. 1, dagar	1½	12,00			18	—
		Särskild utredning, § 46, mom. 2 ... „		12,00				
		... „		12,00				
12/7		**Utredning å länets lantmäterikontor rörande fastighetsgränser, jordregisternummer o. d.,** § 46, mom. 15 ... dagar	1	12,00			12	—
		Förslag enl. § 46 mom. 15, brunn 2 st. ... „	1	12,00	12	—		
		utlopp för täckt ledning 1 st. ... „	½	12,00	6	—	18	—
		slamficka ... „		12,00				
		Lösen för:						
		Kopia av plankartan, § 51 — Summa kronor					527	29
		1) 1:sta regalarket / bladet			7	—		
		övriga regalark / blad ... st			2	75		
		2) efter kartans skala och ägofigurernas medelareal, tariff VII, skalan 1: 2000, medelareal 0.20 ha, ägofigurer st	156	0.10	15	60		
		... ha	30.66	0.28	8	58		
		Överföres			33	93		

1	2	3	4	5	6		7	
		Överfört			33	93		
		höjning för handkopia å ritpapper, 25 %			6	05		
		3) insättning av höjdlägestal ... *st*	400	0,02	8	–		
		inritning av kanaler och diken, grundbelopp			1	75		
		tillägg för varje cm verkligt mått å kartan, cm	96	0,05	4	80	54	53
		Kopia av profil-, sektions-, bro- och trumritningar, *§ 54,*						
		1) enligt tariff VIII, endast markyta ... *km*						
		befintligt vattendrag eller vall ... *"*						
		nytt avlopp eller vall ... *"*	1.2	6.–	7	20		
		ändring av befintligt avlopp ... *"*	0.8	7.–	5	60		
		2) tvärsektioner, originalritningens belopp			5	–		
		3) broar och trummor, " "						
		4) för varje med rubrik, skalor o. d. försett blad ... *st*	3	3,00	9	–	26	80
		nedsättning för kopia å kalkerväv 25 %						
		Kopia av annan ritning, *§ 46, pumpstation,* ... *dagar*		12,00				
		brunn, rörutlopp och slamficka ... *"*	1½	12,00			18	–
		Avskrift av synehandlingarna, *§ 57* ... *sid*	85	0,55			46	75
		Översiktskarta i d:o, *§ 41*					4	–
		Summa kronor					150	08
		Övriga förrättningskostnader.						
		Lösen av förordnandet jämte kommissionärsarvode						
		Annonskostnader ang. sammanträden						
		Inbindning av förrättningshandlingar ~~*o. upplistring av ritningar*~~ *och avskrifter*					5	–
		Arvode till biträdande förrättningsmannen						
		Ersättning till gode männen enligt egna räkningar					23	50
		Kostnader för hantlangning, materialer o. d.					106	40
		Kalkekostnader					14	50
		Summa kronor					149	40
		Sammandrag.						
		Förrättningsmannens arvode					527	29
		Lösen för kopior och avskrifter					150	08
		Övriga förrättningskostnader					149	40
		Summa kronor					826	77

Den som icke åtnöjes med denna räkning äger att inom tre månader från nedanstående dag klander därå anställa genom stämning till Rönneberga, Onsjö och Harjagus *häradsrätt.*

Svalöv *den* 28 november 1944.

C. H. Wallén

Statens lantbruksingenjör.

Att sakägare erhållit en med denna lika lydande räkning betyga:

Paul Persson Helge Persson

Kronor 826.77 *kvitteras:*

Svalöv *den* 28/11 1944

C. H. Wallén

PETTERSONSKA BOKTR.EFTR.
SKARA
425486

Räkning

Lönnstorp den 28 november 1944.

Dikningsföretaget "Lönnstorp-Skipadrätten av år 1944." Debet

till skiftesgodemannen Helge Persson.

1944 Nov.	28	Resa hemmet - Lönnstorp - hemmet, 3 km. à 0.50	1	50
		ervade	10	-
		Kronor	11	50

Kvitteras:
Helge Persson

Räkning

Lönnstorp den 28 november 1944

Dikningsföretaget "Lönnstorp-Skipadrätten av år 1944" Debet

till skiftesgodemannen Paul Persson

1944. Nov.	28	Resa hemmet - Lönnstorp-hemmet, 7 km. à 0.50	2	-
		Arvode	10	-
		Kronor	12	-

Kvitteras:
Paul Persson

No

Av Allm. Sv. Utsädes A/B, Svalöv emottagit

för räkning delgivit kallelser till synefärrättning med lantbr. Anders Olsson, Skogsnäbben, Hartvig Algvist, Skipadr. och Herman Åkesson, Pålstorp

Kronor — Fjorton kronor 50/100 öre

Specifikation som härmed kvitteras.

	Bilskjuts	8	50
	Delgivningsarvode	6	—

Kr. — 14:50 —

Svalöv den 17/11 1944.

E. Löfknist
Stämningsman

Länsstyrelsen 828
11,12-LN-828
A4 sort/hvid
1121446

Avskrift.

Genom Kungl. Lantbruksstyrelsens beslut denna dag fastställd till efterrättelse vid arbetets utförande.

Stockholm den 18 April 1942
På Kungl. Lantbruksstyrelsens vägnar
Albert Smith

Betänkande

rörande fråga om statsunderstöd

till utförande av dikningsföretaget

"Lönnstorp-Skipadrätten av år 1944"

i Svalövs och Kågeröds socknar,

Malmöhus län.

Betänkande

rörande fråga om statsunderstöd till utförande av dikningsföretaget "Lönn
torp-Skipadrätten av år 1944" i Svalövs och Kågeröds socknar, Malmöhus lä

Belägenhet. Dikningsområdet, som med gul färgbeteckning utmärkts på en syneförrättningshandlingarna bifogad översiktskarta, ligger c:a 4.5 km. NNV Svalövs kyrka och 3 km. NV Källstorps järnvägsstation vid järnvägslinjen Malmö-Ängelholm.

Rättsliga förhållanden m.m. Förslag till dikningsföretagets utförand har upprättats vid en av undertecknad handlagd, den 28 november 1944 avslutad syneförrättning enligt vattenlagen. Besvär mot förrättningen har ej anförts /bil. a/.

Statsbidrag från avdikningsanslaget, skogsutdikningsanslaget eller anslaget till förstärkning av ofullständiga jordbruk /avloppsförbättringsbidrag/ eller lån från odlingslånefonden eller statens avdikningslånefond har tidigare ej utgått till torrläggning av i dikningsföretaget ingående mark.

Hydrografiska förhållanden, avloppens dimensioner m.m. äro närmare angivna i mom. 2 av synemännens utlåtande.

Motstående intressen. Dikningsföretaget berör ej motstående intressen av vare sig allmän eller enskild natur.

Arbetstid. Enligt vid syneförrättningen meddelade bestämmelser /mom. 7 i synemännens utlåtande/ skall dikningsföretaget vara fullbordat inom 10 år efter det syneförrättningen fastställts eller till den 28 januari 1955.

Kostnader. Vid syneförrättningen beräknades torrläggningskostnaderna

till 20500.- kr, vartill komma kostnaderna för syneförrättningen och beräknandet med respektive 826.77 kr. och 63.- kr. samt vattendomstolsavgift /för företag 1/ 24.28 kr. Samtliga kostnader hava alltså beräknats till 21.414.05 kr.

Statsunderstöd. Enligt bifogade transumt av protokoll från sammanträde under syneförrättningen den 28 november 1944 /bil. b/ hava delägarne överenskommit att ansöka om bidrag från statens avdikningsanslag till dikningsföretagets utförande. Samtliga delägare hava därjämte förklarat, att de önska komma i åtnjutande av lån från statens avdikningslånefond och därom ingått förening /bil. c/. Förteckning över lånsökandena tillhöriga fastigheter bifogas /bil. d/.

Sammanfattning av uppgifter om dikningsföretagets areal, kostnad och båtnad bifogas /bil. e/.

Tabell, utvisande varje särskild delägares andel i företaget likvensom beräknade bidrags- och lånebelopp bifogas /bil. f/.

Sammandrag av dikningsföretagets kostnader bifogas /bil. g/.

Förord. Den vid syneförrättningen verkställda utredningen angående företaget har givit vid handen, att torrläggning av i företaget ingående marker är en nödvändig förutsättning för ett rationellt utnyttjande av desamma. Enligt gällande bestämmelser synes, på sätt ovannämnda tabell /bi. f/ utvisar, statsunderstöd kunna utgå till företaget med, i avrundade tal, 10300.- kr. från statens avdikningsanslag och 11110.- kr. från statens avdikningslånefond.

Bilagor.

Laga kraft bevis bil. a.

Transumt av protokoll från sammanträde vid syneförrättningen den 28 november 1944 bil. b.

Förening bil. c.

Förteckning över lånsökandena tillhöriga fastigheter bil. d.

Sammanfattning av uppgifter om dikningsföretagets areal, kostnad och båtnad bil. e.

Tabell, utvisande varje särskild delägares andel i dikningsföretaget ävensom beräknade bidrags- och lånebelopp bil. f.

Sammandrag av företagets kostnader bil. g.

Yttrande av täckdikningsnämnd bil. h.

Arvodesräkning för syneförrättningen bil. i.

Arvodesräkning för utredning angående statsunderstöd m.m. bil. k.

Till detta betänkande fogas syneakter, bestående av 1 häfte förrättningshandlingar samt 4 blad plan-, profil- och sektionsritningar.

Malmö i januari 1945.

C.H.Wallér.

Statens lantbruksingeniör.

Bil. a.

Att, såvitt framgår av härstädes fört vederbörligt diarium, besvär inom laga tid icke anförts över en enligt uppgift den 28 november 1944 avslutad laga syneförrättning angående företag, benämnt Lönnstorp-Skipadrätten av år 1944 i Svalövs och Kågeröds socknar, Malmöhus län; det varder härmed till bevis meddelat. Stockholm i Söderbygdens vattendomstols kansli den 6 februari 1945.

Ex officio:

G. Österholm.

Stämpel.

Lösen redov. gm. stpl. 1:-

Stämpel 1:-

Summa kronor 2:- Lantbruksingenjören C.H.Wallér, p.b.

Bil. b.
Transumt.

Protokoll, fört vid sammanträde för syneförrättning enligt 10 kap. vattenlagen angående torrläggning av marker till Lönnstorp och Skipadrätten m.fl. hemman i Svalövs och Kågeröds socknar, Malmöhus län.

År 1944 den 28 november inställde sig undertecknad, statens lantbruksingeniör och förrättningsman, samt skiftesgodemännen Helge Persson i Vallenborg och Paul Persson i Felestad å Allmänna Svenska Utsädesaktiebolagets kontor i Svalöv ==========

§ 12.

Delägarne överenskommo att gemensamt ansöka om bidrag från statens avdikningsanslag. De uppdrogo åt direktören E.A. Larsén, Svalöv, och vid förfall för honom åt förvaltaren Axel Larsson, Svalövsgården per Svalöv;

att med förrättningsmannen överenskomma om upprättandet av sådana handlingar, som erfordras för ansökan om statsbidrag;

att hos Kungl. Lantbruksstyrelsen ansöka om statsbidrag;

att, om bidrag beviljas, med Kungl. Lantbruksstyrelsen avsluta kontrakt angående företagets utförande;

att utkvittera och uppbära det statsunderstöd, som kan bliva beviljat;

att företräda delägarne i alla de andra frågor, som avse deras ansökan om statsbidrag.

==========

Svalöv den 28 november 1944.

Å tjänstens vägnar:

C.H.Wallér.

Statens lantbruksingeniör.

Paul Persson Helge Persson

Gode män.

Rätt avskrivet betygar:

C.H.Wallér.

Bil. c.

F ö r e n i n g.

Undertecknade, delägare i dikningsföretaget "Lönnstorp-Skipadrätten av år 1944" i Svalövs och Kågeröds socknar, Malmöhus län, överenskomma

att gemensamt ansöka om lån från statens avdikningslånefond till bestridande av våra kostnader för dikningsföretagets utförande. För detta ändamål uppdraga vi åt direktören E.A. Larsén, Svalövsgården per Svalöv,

att med förrättningsmannen träffa avtal om upprättande av för statslånets sökande erforderliga handlingar m.m.;

att hos vederbörlig myndighet göra ansökan om erhållande av omförmälda statslån;

att å våra vägnar underteckna de kontrakt och förbindelser, som för statslånets lyftande kunna erfordras;

att uppbära och utkvittera det statslån, som kan bliva till företaget beviljat;

att vidtaga i övrigt erforderliga åtgärder för arbetenas förslagsenliga utförande.

Svalöv den 28 november 1944.

ALLMÄNNA SVENSKA UTSÄDES AKTIEBOLAGET

E.A. Larsén — Herman Åkesson

Anders Olsson — Hartwig Ahlquist

Namnteckningarna bevittna:

C.H.Wallér
Lantbruksingeniör
Malmö

Paul Persson
Skiftesgodeman
Felestad

Bil. d.

Förteckning

över fastigheter inom dikningsföretaget "Lönnstorp-Skipadrätten av år 1944" i Svalövs och Kågeröds socknar, Malmöhus län, till vilka lån sökes från statens avdikningslånefond.

Svalövs sn.

55/1024	mtl.	Skogsnäbben	1 2	; Allm. Sv. Utsädes A.B.
33/512	"	D:o	1 3	; Herman Åkesson
55/1024	"	D:o	1 5	; Anders Olsson
1/8	"	Axelvold	1 9	; Allm. Sv. Utsädes A.B.
1/4	"	N. Svalöv	2 2	; Dets.
1/4	"	D:o	2 3	; Dets.

Kågeröds sn.

57/1024	"	Skipadrätten	1 11	; Anders Olsson
Avs.	"	D:o	1 16	; Hartwig Ahlqvist
Avs.	"	D:o	1 17	; Dens.

Malmö i januari 1945.

C.H.Wallér.

Statens lantbruksingeniör.

Bil. e.

Sammanfattning av uppgifter om företagets areal, kostnad och båtnad.

Samfällighet	Areal			Kostnad	Båtnad	Relativ kostnad
	Åker	Annan mark	Summa	kronor	kronor	
	Hektar					
			Södra företagets.			
1	20.98	0.53	21.51	15414.92	16.187.-	0.95
2	2.22		2.22	2021.18	2.053.-	0.98
3	4.11	0.17	4.28	2665.67	2.876.-	0.93
4	2.65		2.65	1312.28	1.491.-	0.88
Summa	29.96	0.70	30.66	21414.05	22607.-	
			Länsväganderas andel.			
1	20.98	0.53	21.51	15414.92	16187.-	
2	2.22		2.22	2021.18	2053.-	
3	4.11	0.17	4.28	2665.67	2.876.-	
4	2.65		2.65	1312.28	1.491.-	
Summa	29.96	0.70	30.66	21414.05	22607.-	

Malmö i januari 1945.

C. H. Wallin.

Statens kulturingenjör.

PETTERSONSKA BOKTR. EFTR. KARA

Tabell, utvisande varje särskild delägares andel i

Mantal	Reg.-n:r	Littera	Socken, by och hemman	Samfällighet, avdelning, ägares namn	Areal: Åker ha	Åker ar	Annan mark ha	Annan mark ar	Summa ha	Summa ar
				Förstag 1.						
			Svalövs s:n.							
55/1024	1 2		Skogsnäbben	Allm. Sv. Utsädes AB.	6	97			6	97
1/8	1 9		Axelvold	Dets.		07				07
1/4	2 2		N. Svalöv	Dets.	1	70			1	70
1/4	2 3		Do	Dets.	8	18		06	8	24
33/512	1 3		Skogsnäbben	Herman Åhrsson	1	29		10	1	39
55/1024	1 5		Do	Sven Billberg ~~Andres Olsson~~		65		28		93
			Kågeröds s:n.							
57/1024	1 11		Skipadrätten	Sven Billberg ~~Andres Olsson~~		78		09		87
Avs.	1 16		Do	Hartwig Ahlqvist	1	25			1	25
Avs.	1 17		Do	Dens.		09				09
				Förstag 2.						
			Svalövs s:n.							
1/8	1 9		Axelvold	Allm. Sv. Utsädes AB.	2	22			2	22
				Förstag 3.						
1/8	1 9		Axelvold	Allm. Sv. Utsädes AB.	1	60		01	1	61
1/4	2 2		N. Svalöv	Dets.	2	57		16	2	67
				Förstag 4.						
1/8	1 9		Axelvold	Allm. Sv. Utsädes AB.	2	65			2	65
				Summa	29	96		70	30	66

Bil. f.

företaget ävensom beräknade bidrags- och lånebelopp.

Båtnad		Kostnad för torrläggningen		Kostnad för syneförrättningen		Kostnad för betänkandet ö. domhal avg.		Summa kostnad		Relativ kostnad	Bidragets storlek i proc. av kostnaden	Bidrag		Lån	
kr.	öre	kr.	öre	kr.	öre	kr.	öre	kr.	öre			kr.	öre	kr.	öre
7015	-	6396	19	258	14	30	20	6684	53	0.95	48.25	3224	44	3458	83
112	-	101	75	4	11		48	106	34	"	"	57	30	55	02
2041	-	1854	21	74	83	8	75	1937	79	"	"	934	73	1002	69
5967	-	5436	06	219	39	25	67	5681	12	"	"	2740	42	2939	63
184	-	168	13	6	79		79	175	71	"	"	84	76	90	92
238	-	217	47	8	77	1	03	227	27	"	"	109	63	117	60
198	-	180	92	7	30		85	189	07	"	"	91	21	97	82
414	-	378	63	15	28	1	79	395	70	"	"	190	88	204	74
18	-	16	64		67		08	17	39	"	"	8	39	9	-
2053	-	1950	-	66	14	5	04	2021	18	0.98	49.30	996	18	1024	63
1676	-	1486	01	62	63	4	77	1553	41	0.93	47.55	738	46	814	65
1200	-	1063	99	44	85	3	42	1112	26	"	"	528	74	583	31
1491	-	1250	-	57	87	4	41	1312	28	0.88	45.80	600	86	711	16
22607	-	20500	-	826	77	87	28	21414	05			10300	-	11110	-

Malmö i januari 1945.
C. H. Wallé.
statens lantbruksingeniör.

Bil. 9.

Kostnadssammandrag.

Förslag 1.

Torrläggningskostnad.

Arbets- och materialkostnad		13698.-	
Beräkningar		1052.-	14750.-
Förrättningskostnad.			
Lymnförrättning.		595.28	
Beträffande	45.36		
Vattendomstolsavgift	24.28	69.64	664.92
		Summa kostnad	15414.92

Förslag 2.

Torrläggningskostnad.

Arbets- och materialkostnad.			1950.-
Förrättningskostnad			
Lymnförrättning		66.14	
Beträffande		5.04	71.18
		Summa kostnad	2021.18

Förslag 3.

Torrläggningskostnad.

Arbets- och materialkostnad			2550.-
Förrättningskostnad.			
Lymnförrättning		107.48	
Beträffande		8.19	115.67
		Summa kostnad	2665.67

Förslag 4.

Torrläggningskostnad.

Arbets- och materialkostnad			1250.-
Förrättningskostnad			
Lymnförrättning		57.87	
Beträffande		4.41	62.28
		Summa kostnad	1312.28

Malmö i januari 1945.

C. H. Wallin.

Statens lantbruksingenjör.

Avskriften, sid. 1-12,
bidimeras ex officio:
C. H. Wallin

Vid arbetsplanens fastställande har kostnaden för företaget beräknats till 21.414 kronor 5 öre. Stockholm den 18 april 1947.

På Kungl. Lantbruksstyrelsens vägnar:

Albert Smith.

Bil. h. 13.

REDOGÖRELSE

för Lönnstorp-Skipadrätten dikningsföretag av år 1944
i Svalövs och Kågeröds socknar
av Malmöhus län, omfattande 4 samfälligheter.

Åker	29,96	har
Äng och odlingsmark	—	"
Annan duglig mark	—	"
Tillsammans	29,96	har

Markens blivande värde i medeltal 2.200 kronor pr har
" " " högst 2.200 " " "
Båtnaden har uppskattats till 22.607,- kr.
Kostnaden för torrläggningsarbetet har uppskattats till 20.500,- "
Årliga pumpningskostnaden har uppskattats till "
Jordarten utgöres huvudsakligen av grusbl. lera ö mylla på lerbl. sand
Syneförrättning enligt vattenlagen angående företaget avslutades den 28 nov 1944.
Till företagets aktförvarare har utsetts: Direktören E. A. Larsén
Adress: Svalöv
Anm.:

Malmö den 6 dec. 1944

[signature]
Förrättningsman.

Täckdikningsnämndens yttrande:

Täckdikningsnämnden har utan anmärkning tagit del av redogörelsen för Lönnstorp-Skipadrätten dikningsföretag av år 1944 och får tillstyrka att statsunderstöd i vanlig ordning utgår.

Malmö den 18 december 1944.

[signature]

PETTERSONSKA BOKTR.EFTR. SKARA
437690

Bil. i.

ARVODESRÄKNING

för syneförrättning enligt vattenlagen angående dikningsföretaget "Lönnstorp-Skipadrätten av år 1944" i Svalöos och Kågeröds socken av Malmöhus län,

upprättad enligt nedanstående §§ i lantbruksingenjörstaxan av den 27 juni 1930.

År	Dato	Arbete	Antal	à kr	Kr	öre	Kr	öre
1	2	3	4	5	6		7	
1944		**Kallelser och kungörelser,** § 5, st	6	0,50			3	-
		Ägomätning: i skala 1:4000, §§ 6—10						
		a) för mätningsområdets gränser enl. tariff I,						
		1) i åker, raklinje km		1,50				
		kroklinje „	4.8	3,00	14	40		
		i annan mark, raklinje „		3,00				
		kroklinje „		6,00				
		2) för strandsträckor utefter sjö o. vattendrag med bredd över 15 m						
		i åker, raklinje km		3,00				
		kroklinje „		5,00				
		i annan mark, raklinje „		5,00				
		kroklinje „		11,00				
		3) för strandsträckor utefter mindre vattendrag, bredd 10—15 meter						
		i åker, raklinje „		1,00				
		kroklinje „		2,00				
		i annan mark, raklinje „		2,00				
		kroklinje „		5,00				
		b) för mätningsområdets olika ägoslag, ägofigurer och areal enligt tariff II						
		åker, medelareal 0.20 ha st	156	0.17	26	52		
		ha	30.66	1.06	32	50		
		äng och odlingsmark, medelareal ha st						
		ha						
		annan mark och impediment, medelareal ha st						
		ha						
		c) för vattenavlopp enl. tariff III med en medelbredd av > 15, 10—15, < 10 m						
		i åker o. d., raklinje km						
		kroklinje „						
		i annan mark, raklinje „						
		kroklinje „						
		Tillägg för mätning i skala 1: 2000			22	03		
		d) för textning, skala o. d., 1:sta regalarket bladet			4	-		
		övriga regalark blad st	1		1	50	100	95
		Överföres					103	95

1	2	3	4	5	6	7
	1944	Överfört				103 95
		Avvägning.				
9-10/6	13-14/6	a) avvägning, längdmätning o.d., § 46 mom. 4 ... dagar	6	12,00	72 -	
28/6	5/7	b) ytavvägning, § 11, mom. 1, tariff IV				
		i öppen mark, medelantal > 4 punkter pr ha ... ha	30.66	0.50	15 33	
		avvägda punkter ... st	400	0.03	12 -	
		i annan mark, medelantal ... punkter pr ha ... ha				
		avvägda punkter ... st				
		c) begränsningskurva, § 11, mom. 2:				
		i öppen mark ... km		2,00		
		i annan mark ... „		5,00		99 33
		Arealuträkning, § 13, tariff V, medelareal 0.20 ha, ... st	156	0.07	10 92	
		ha	30.66	0.20	6 13	17 05
		Ägobeskrivning, § 14, ägofigurer ... st	156	0,04		6 24
4/5		**Markvärdering:**				
		a) uppskattning och värdering, § 46 mom. 5 ... dagar	1/2	12,00	6 -	
		b) gradtabell eller kurva, § 16, mom. 1:				
		för första kilometern av avlopps längd ... km			4 —	
		för övriga kilometer ... st	1	1,50	1 50	
		c) uträkning därmed av värde pr ytenhet, § 16, mom. 2, värdetal „	312	0,06	18 72	
		d) uträkning av förbättring eller försämring, § 17, ägofigurer „	156	0,12	18 72	48 94
		Längdprofil, § 19, längdskala 1:				
		a) uppritning enl. tariff VI, 1) endast markyta ... km				
		2) befintligt avlopp eller vall ... „	2	4.-		8 -
		Tvärsektioner, §§ 21 och 22, i skala 1:100,				
		vid uppritning av endast befintlig eller ny sektion ... st				
		... „				
		vid uppritning av såväl befintlig som ny sektion ... „	20	0.25		5 -
		... „				
		... „				
		Antal blad med profil- och sektionsritningar ... „	3	3,00		9 -
		Hydrografisk utredning, §§ 23 och 48, grundbelopp			2 —	
7/7		~~Rekognoscering av nederbördsområdets~~ dag	1	12.-	12 -	
		för vattenområdets areal ... ~~km²~~		~~0,02~~		
		dagar ...		12,00		14 -
		Dimensionsberäkning, § 24				
		a) för öppet avlopp, utan särskild beräkning ... km	1	3,50	3 50	
		tillägg för särskild beräkning av dimensionerna ... „		1,00	1 —	
		„ „ våta sektionsarean vid h. v. y. 0,50 kr pr m² „				
		nämligen ... m² sektion på ... „				
		... „ „ „ ... „				
		... „ „ „ ... „				
		... „ „ „ ... „				
		b) täckt ledning, 1) inre diameter intill 20 cm 4 dimensioner		6,00	24 -	
		2) „ „ över 20 „ 1 dimension		10,00	10 -	38 50
		Inritning å kartan av avlopp och vallar, § 26, grundbelopp			1 —	
		tillägg för varje cm verkligt mått å kartan ... cm	96	0,03	2 88	3 88
		Arbetsbeskrivning, § 27, 1:a sidan ...			3 —	
		tillägg för övriga sidor ... st	7	2,00	14 -	17 -
		Överföres				370 89

1	2	3	4	5	6	7
1944		*Överfört*				370 89
		Kostnadsberäkning, *§ 28, a) nyanläggning* ..... *km*		2,50		
		därjämte 25 öre pr m² av våta sektionsarean vid h. v. y.				
		nämligen ..... *m² sektion på* ..... „				
		b) vid förändring av befintligt avlopp ..... „	2	4,00	8 —	
		därjämte 50 öre pr m² av våta sektionsarean vid h.v.y.				
		nämligen ..... *m² sektion på* ..... „				
		c) av kostnadsförslagets slutsumma 0,1 % (broar och vallar inberäknade)			20 50	28 50
		Förslag till invallning, *§ 29*				
		a) Konstruktion och dimensionering av vallar			6 —	
		b) Inläggning av vallkrön ..... *km*		0,50		
		c) Uppritning av tvärsektioner ..... *st*		0,25		
		d) Kostnadsberäkning ..... *km*		3,00		
		§ 46 Förslag till pumpstation ..... *dagar*		12,00		
		Förslag till bro- och trumbyggnad, *§§ 33—35 och 38*				
		Dimensionsberäkning ..... *st*		8,00		
		Ritarbete				
		för särskilt konstruerade landfästen ..... *st*		4,00		
		Kostnadsberäkning				
		för särskilt konstruerade landfästen ..... *s:t*		4,00		
		Grundförstärkning ..... *m²*		0,10		
		Ritningar, antal blad ..... *st*		3,00		
		Införande av höjdsiffror å plankartan, *§ 39*	400	0,01		4 —
		Översiktskarta, *§ 41*				4 —
		Ersättningslängd, *§ 42, grundbelopp*			1 50	
		antal ersättningsbelopp ..... *st*		0,25		
		Kostnadsfördelning, *§ 43, grundbelopp*			8 —	
		antal fastigheter ..... *st*	13	0,30	3 90	
25/11		*tillägg för ~~fastigheter i olika avdelningar~~ beräkningar* ..... *dag*	1	12.- ~~0,20~~	12 —	23 90
		Utlåtande, *§ 45* ..... *sid*	16	3,00		48 —
27-28/11		***Sammanträden o. upprättande av protokoll,*** *§ 46 mom. 1, dagar*	1½	12,00		18 —
		Särskild utredning, *§ 46, mom. 2* ..... „		12,00		
		..... „		12,00		
		.....				
		.....				
12/7		***Utredning å länets lantmäterikontor rörande fastighetsgränser, jordregisternummer o. d.,*** *§ 46, mom. 15* ..... *dagar*	1	12,00		12 —
		Förslag enl. § 46 mom. 15, *brunn* 2 st ..... „	1	12,00	12 —	
		utlopp för täckt ledning 1 st ..... „	½	12,00	6 —	18 —
		slamficka ..... „		12,00		
		.....				
		Lösen för: *Summa kronor*				527 29
		Kopia av plankartan, *§ 51*				
		1) 1:sta regalarket bladet			7 —	
		övriga regalark blad ..... *st*			2 75	
		2) efter kartans skala och ägofigurernas medelareal, tariff VII,				
		skalan 1: 2000 *, medelareal* 0.20 *ha, ägofigurer st*	156	0.10	15 60	
		..... *ha*	20.66	028	8 58	
		Överföres			33 93	

17.

1	2	3	4	5	6		7	
		Överfört			33	93		
		höjning för handkopia å ritpapper, 25 %			6	05		
		3) insättning av höjdlägestal st	400	0,02	8	-		
		inritning av kanaler och diken, grundbelopp			1	75		
		tillägg för varje cm verkligt mått å kartan, cm	96	0,05	4	80	54	53
		Kopia av profil-, sektions-, bro- och trumritningar, *§ 54,*						
		1) enligt tariff VIII, endast markyta km						
		befintligt vattendrag eller vall „						
		nytt avlopp eller vall „	1.2	6.-	7	20		
		ändring av befintligt avlopp „	0.8	7.-	5	60		
		2) tvärsektioner, originalritningens belopp			5	-		
		3) broar och trummor, „ „						
		4) för varje med rubrik, skalor o. d. försett blad st	3	3,00	9	-	26	80
		nedsättning för kopia å kalkerväv 25 %						
		Kopia av annan ritning, *§ 46, pumpstation,* dagar		12,00				
		brunn, rörutlopp och slamficka „	1 1/2	12,00			18	-
		Avskrift av synehandlingarna, *§ 57* sid	85	0,55			46	75
		Översiktskarta i d:o, *§ 41*					4	-
		Summa kronor					150	08
		Övriga förrättningskostnader.						
		Lösen av förordnandet jämte kommissionärsarvode						
		Annonskostnader ang. sammanträden						
		Inbindning av förrättningshandlingar ~~*o. uppklistring av ritningar*~~ och avskrifter					5	-
		Arvode till biträdande förrättningsmannen						
		Ersättning till gode männen enligt egna räkningar					23	50
		Kostnader för hantlangning, materialer o. d.					106	40
		Kallelsekostnader					14	50
		Summa kronor					149	40
		Sammandrag.						
		Förrättningsmannens arvode					527	29
		Lösen för kopior och avskrifter					150	08
		Övriga förrättningskostnader					149	40
		Summa kronor					826	77

Den som icke åtnöjes med denna räkning äger att inom tre månader från nedanstående dag klander därå anställa genom stämning till Rönneberg, Onsjö och Karjagers *häradsrätt.*

Svalöv *den* 28 november 1944.

C. H. Wallér.

Statens lantbruksingenjör.

Att sakägare erhållit en med denna lika lydande räkning betyga:

Vidimeras ex officio: C. H. Wallér.

Paul Persson

Helge Persson

Kronor 826.77 *kvitteras:*

Svalöv *den* 28/11 1944

C. H. Wallér.

PETTERSONSKA BOKTR.EFTR. SKARA 425486

Bil. k.

ARVODESRÄKNING

för betänkande och utredning angående statsunderstöd till dikningsföretaget "Lönnstorp-Skipadrätten av år 1944"

inom Svalövs och Kågeröds sock en

av Malmöhus län, avgiven i enlighet med gällande lantbruksingenjörstaxa.

	Kr.	öre
Översiktskarta i 2 exemplar à		
Betänkande, sid. 4 "	12	-
Upprättande av tabeller och kostnadsförslag i		
sammandrag, ~~dagar~~ /4+2+13x0.50+4/ ~~xxx~~	16	50
Upprättande av ansökningshandlingar		
m. m. dagar ½ "	6	-
Kopia av plankartan å väv		
" " profiler och sektioner		
" " bro- och trumritningar		
Avskrift av ~~synehandlingar och~~		
betänkande m. m. sidor 20	11	-
Inhäftning av handlingar, 2 häften betänkande	4	-
Diariebevis, utlägg	2	50
Kommissionärsarvode	1	-
Förteckning över lånsökande	6	-
Redogörelse till täckdikningsnämnd	4	-
Summa Kronor:	63	-

Den, som med denna räkning sig icke åtnöjer, äger att densamma klandra genom stämning till Rönnebergs, Onsjö och Harjagers häradsrätt inom tre månader härefter.

Malmö den 9 februari 1945.

C. A. Wallén

Statens lantbruksingenjör.

PETTERSONSKA BOKTR. EFTR. SKARA
356933

DIARIE-Nr 22464
KLANT DIKNINGSFÖRETAGET
1947

M 5:0828

Avskrift.

446/47 Betänkande

rörande fråga om statsunderstöd

till utförande av dikningsföretaget

"Lönnstorp-Skipadrätten av år 1944"

i Svalövs och Kågeröds socknar,

Malmöhus län.

DIARIE Nr 22464
K. LANTBRUKSSTYRELSEN
13 SEP 1947

M 5-0828

KONTRAKT.

Sedan Kungl. Lantbruksstyrelsen den 18 april 1947 till dikningsföretaget Lönnstorp - Skipadrätten av år 1944 i Svalövs och Kågeröds socknar,

MALMÖHUS LÄN

beviljat dels ***statsbidrag*** med tiotusentrehundra (10.300) kronor att utgå från ***statens avdikningsanslag*** och *dels* ***lån*** med elvatusenetthundratio (11.110) kronor att utgå från ***statens avdikningslånefond*** ävensom fastställt en av lantbruksingenjören C.H. Wallér vid syneförrättning år 1944 för företaget upprättad arbetsplan med därtill hörande kostnadsförslag, ha a undertecknad....., som av vederbörande intressenter utsetts till ~~styrelse~~ förtroendeman för företaget, med Lantbruksstyrelsen avslutat följande kontrakt, varigenom ~~vi~~ jag för egen del samt å vederbörande intressenters i företaget vägnar åtag a och förbind a ~~oss~~ mig:

1:o) att utföra företaget i överensstämmelse med den fastställda arbetsplanen med de eventuella ändringar däri, varom Lantbruksstyrelsen må komma att efter framställning besluta,

att fullborda arbetet till den *1 september* 1951,

att vid företagets utförande iakttaga de föreskrifter, som av Kungl. Maj:t eller Lantbruksstyrelsen må hava meddelats,

att vid sådana betongarbeten, som kunna ifrågakomma vid företaget, giva företräde för material av inhemsk tillverkning, då icke särskilda omständigheter till annat föranleda,

att bestrida vad utöver beviljat statsbidrag kan erfordras för företagets fullbordande,

att gälda vederbörande förrättningsman tillkommande gottgörelse för besiktning och avsyning av företaget,

att, när sådant av Lantbruksstyrelsen påfordras, förete behörigen verifierade räkenskaper över de med företaget förenade utgifterna ävensom att, därest det skulle visa sig, att torrläggningskostnad, varför statsmedel beviljats, beräknats till högre belopp än den verkliga kostnaden, efter föreskrift av Lantbruksstyrelsen vidkännas motsvarande minskning av statsbidraget och lånet,

att underhålla det utförda arbetet intill dess sådan underhållsskyldighet kan varda andra i laga ordning ålagd eller vederbörande från underhållsskyldigheten befriats, samt

att vid arbetets utförande ävensom i fråga om underhållsskyldighetens fullgörande underkasta ~~oss~~ mig Lantbruksstyrelsens inseende och kontroll;

2:o) att för tjänsteman, som förordnats att verkställa besiktning eller avsyning av företaget eller inspektion av underhållsarbetet, tillhandahålla den för företaget fastställda arbetsplanen med därtill hörande handlingar och ritningar;

3:o) att i händelse avvikelse utan därtill i vederbörlig ordning erhållet tillstånd skett från den fastställda arbetsplanen, eller arbetet icke blivit fullbordat inom därför bestämd tid och Lantbruksstyrelsen ej heller medgivit anstånd med dess utförande, eller Kungl. Statskontoret skulle finna den säkerhet, som blivit ställd för till Statskontoret avgiven skuldförbindelse angående lånets återbetalning, icke vidare nöjaktig, och ny säkerhet som av Statskontoret godkännes, icke varder inom bestämd tid avlämnad, eller den bestämda annuiteten icke varder i behörig tid erlagd, låta det ankomma på Lantbruksstyrelsen att inställa vidare utbetalning av statsmedlen samt att återfordra vad därav uppburits, beträffande lånet dock endast därest icke beslut om detsammas återbetalning och fördelning blivit meddelat, att inom viss angiven tid på en gång eller efter hand inbetalas, bidragsmedlen till Lantbruksstyrelsen, och lånemedlen till Statskontoret, ävensom att å sålunda lyftade och återburna medel erlägga fem procent årlig ränta från lyftningsdagen till dess återbetalning sker;

4:o) att ifråga om tid för lyftande av statsmedlen låta gälla vad Lantbruksstyrelsen därutinnan bestämmer, och skall någon del av statsbidraget och lånet innestå i Lantbruksstyrelsen, intill dess arbetet blivit vederbörligen avsynat och av Lantbruksstyrelsen godkänt;

5:o) att vid avslutandet av detta kontrakt för förvaring i Lantbruksstyrelsens arkiv till Styrelsen överlämna ett exemplar av till ärendet hörande förslag och utredning, dock med undantag för sådana förrättningsakter, som enligt gällande bestämmelser i fråga om redovisning av akter rörande företag enligt 7 kap. vattenlagen må vid nämnda tidpunkt hava överlämnats till Lantbruksstyrelsen, ävensom att, innan sista delen av statsmedlen lyftes, till Lantbruksstyrelsen överlämna fullständig beskrivning jämte ritning över sådan avvikelse från den fastställda planen, vartill vederbörligt tillstånd må hava meddelats;

6:o) att bestrida eller gottgöra kostnader, som i följd av erhållna statsbidrag och lån kunna föranledas för Lantbruksstyrelsen eller Statskontoret;

7:o) att för fullgörande av detta kontrakt ävensom, därest mot kontraktet brytes, för återbäring av lyftade statsmedel jämte därå upplupen ränta, ställa säkerhet, som av Lantbruksstyrelsen godkännes;

8:o) att till Statskontoret avgiva med behörig borgen eller annan säkerhet försedd skuldförbindelse angående lånets återbetalning; samt

9:o) att fullgöra de övriga åtaganden, som enligt gällande bestämmelser åligga mottagare av ifrågavarande statsmedel.

Härav äro två lika lydande exemplar upprättade, av vilka vardera kontrahenten tagit ett.

Svalöv den 4 september 1947.

[signature]

Att Direktör E. A. Larsén, Svalöv

i bägges vår närvaro egenhändigt undertecknat förestående kontrakt, intyga:

E. H. Wallén — M. Brodin

Adress Malmö — Adress Svalöv

Kungl. Lantbruksstyrelsen antager detta kontrakt.

Stockholm den 13 oktober 1947.

På Kungl. Lantbruksstyrelsens vägnar

Martin Hägglund

Vederbörandes uppmärksamhet fästes å bestämmelserna i 13 kap. 17 § vattenlagen, vari stadgas att, därest det framtida underhållet försummas, Konungens Befallningshavande eller annan myndighet Konungen bestämmer äger själv bota bristen på den försumliges bekostnad.

18/4 42

DIARIE Nr 4043
K. LANTBRUKSSTYRELSEN
10 FEB. 1945

Förteckning

över fastigheter inom dikningsföretaget "Lönnstorp-Skipadrätten av år 1944" i Svalövs och Kågeröds socknar, Malmöhus län, till vilka lån sökes från statens avdikningslånefond.

Svalövs s:n.

55/1024	mtl.	Skogsnäbben	1^{2}	; Allm. Sv. Utsädes A.B.
33/512	"	D:o	1^{3}	; Herman Åkesson
55/1024	"	D:o	1^{5}	; Anders Olsson
1/8	"	Axelvold	1^{9}	; Allm. Sv. Utsädes A.B.
1/4	"	N. Svalöv	2^{2}	; Dets.
1/4	"	D:o	2^{3}	; Dets.

Kågeröds s:n.

57/1024	"	Skipadrätten	1^{11}	; Anders Olsson
Avs.	"	D:o	1^{16}	; Hartwig Ahlqvist
Avs.	"	D:o	1^{17}	; Dens.

Malmö i januari 1945.

C.H.Wallér.

Statens lantbruksingeniör.

Avskrift.

Transumt.

Protokoll, fört vid sammanträde för syneförrättning enligt 10 kap. vattenlagen angående torrläggning av marker till Lönnstorp och Skipadrätten m.fl. hemman i Svalövs och Kågeröds socknar, Malmöhus län.

År 1944 den 28 november inställde sig undertecknad, statens lantbruksingenjör och förrättningsman, samt skiftesgodemännen Helge Persson i Vallenborg och Paul Persson i Felestad å Allmänna Svenska Utsädesaktiebolagets kontor i Svalöv ==========

§ 12.

Delägarne överenskommo att gemensamt ansöka om bidrag från statens avdikningsanslag. De uppdrogo åt direktören E.A. Larsén, Svalöv, och vid förfall för honom åt förvaltaren Axel Larsson, Svalövsgården per Svalöv;

att med förrättningsmannen överenskomma om upprättandet av sådana handlingar, som erfordras för ansökan om statsbidrag;

att hos Kungl. Lantbruksstyrelsen ansöka om statsbidrag;

att, om bidrag beviljas, med Kungl. Lantbruksstyrelsen avsluta kontrakt angående företagets utförande;

att utkvittera och uppbära det statsunderstöd, som kan bliva beviljat;

att företräda delägarne i alla de andra frågor, som avse deras ansökan om statsbidrag.

==========

Svalöv den 28 november 1944.

Å tjänstens vägnar:

C.H.Wallér

Statens lantbruksingenjör

Paul Persson | Helge Persson

Gode män.

Rätt avskrivet betygar:

C.H.Wallér.

Vidimeras ex officio:

C.H.Wallér.

Avskrift.

Förening.

Undertecknade, delägare i dikningsföretaget "Lönnstorp-Skipadrätten av år 1944" i Svalövs och Kågeröds socknar, Malmöhus län, överenskomma att gemensamt ansöka om lån från statens avdikningslånefond till bestridande av våra kostnader för dikningsföretagets utförande. För detta ändamål uppdraga vi åt direktören E.A. Larsén, Svalövsgården per Svalöv,

att med förrättningsmannen träffa avtal om upprättande av för statslånets sökande erforderliga handlingar m.m.

att hos vederbörlig myndighet göra ansökan om erhållande av omförmälda statslån;

att å våra vägnar underteckna de kontrakt och förbindelser, som för statslånets lyftande kunna erfordras;

att uppbära och utkvittera det statslån, som kan bliva till företaget beviljat;

att vidtaga i övrigt erforderliga åtgärder för arbetenas förslagsenliga utförande.

Svalöv den 28 november 1944.

Allmänna Svenska Utsädes Aktiebolaget

E.A. Larsén — Herman Åkesson

Anders Olsson — Hartwig Ahlquist

Namnteckningarna bevittna:

C.H.Wallér
Lantbruksingenjör
Malmö.

Paul Persson
Skiftesgodeman
Felestad.

Vidimeras ex officio:

C. H. Vallé.

coll

Godk. 13/10 47 231/47

DIARIE Nr 22465
K. LANTBRUKSSTYRELSEN
13 SEP 1947

RAPPORT

över verkställd avsyning av torrläggningsföretag enligt rekvisition av företagets styrelse.

Företagets namn: Lönnstorp-Skipadrätten av år 1944 i Svalövs och Kågeröds socknar, Malmöhus län.

Planen fastställd den 18 april 1947.

Statsbidrag från statens avdikningsanslag 10300 kr.

Lån från statens avdikningslånefond 11110 kr.

Kontrakt om arbetets utförande antaget den

Fastställd arbetstid till den 1 september 1951.

Arbetsstyrelsens ordförande: Direktör E.A. Larsén, Svalöv.

Avsyningen verkställdes av undertecknad den 4 september 1947. Företaget befanns därvid vara utfört i överensstämmelse med fastställd arbetsplan och tillstyrkes till godkännande.

De verkliga kostnaderna hava blivit högre än de beräknade.

Malmö den 11 september 1947.

C.H. Wallér

C.H.Wallér

Statens lantbruksingenjör.