Förslag
till
diknings företaget "Lönnstorp-Tarstad
av år 1944"
i Svalövs och Tirups socknar, Malmöhus län.
Upprättad vid syneförrättning år 1944 av

Olsen-Hallén

Statens lantbruksingeniör.

Blad I
Plan.

Skala 1:4000

0 100 200 300 m.

Kungl. Lantbruksstyrelsens Kulturtekniska byrås arkiv

M 6*0829 494-1

M 6*0829

Blad 2
Plan.

Förslag
till
dikningsföretaget "Lönnstorp–Tarstad
av år 1944"
i Svalövs och Tirups socknar, Malmöhus län.
Upprättat vid syneförrättning år 1944 av
Olser-Henric Nallé
Statens lantbruksingeniör.

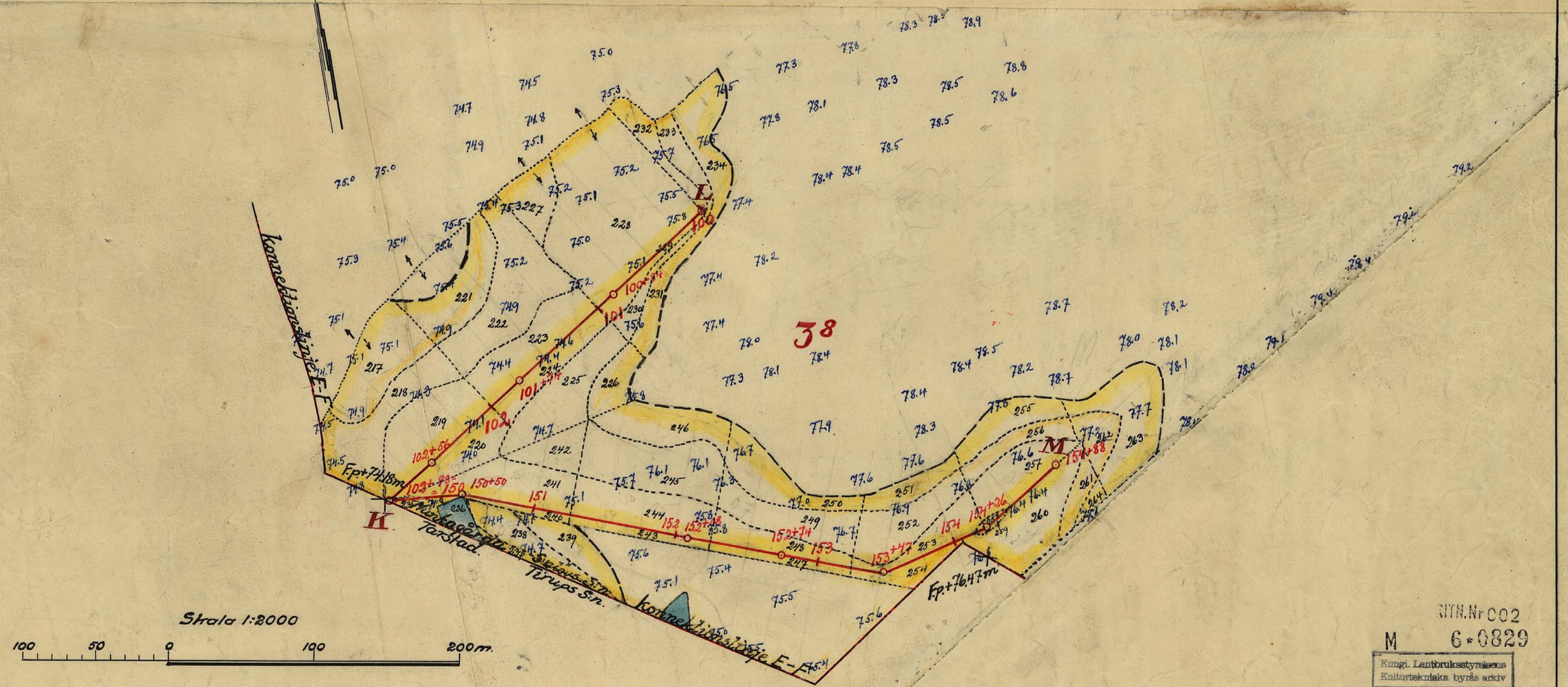

RITN.Nr 002
M 6-0829
Kungl. Lantbruksstyrelsens
Kulturtekniska byrås arkiv
494-2

Blad 3.

Profil-och sektionsritningar.

Förslag

till

dikningsföretaget "Lönnstorp-Tarstad

av år 1944"

i Svalövs och Tirups socknar, Malmöhus län.

Upprättat vid syneförrättning år 1944 av

Statens lantbruksingeniör.

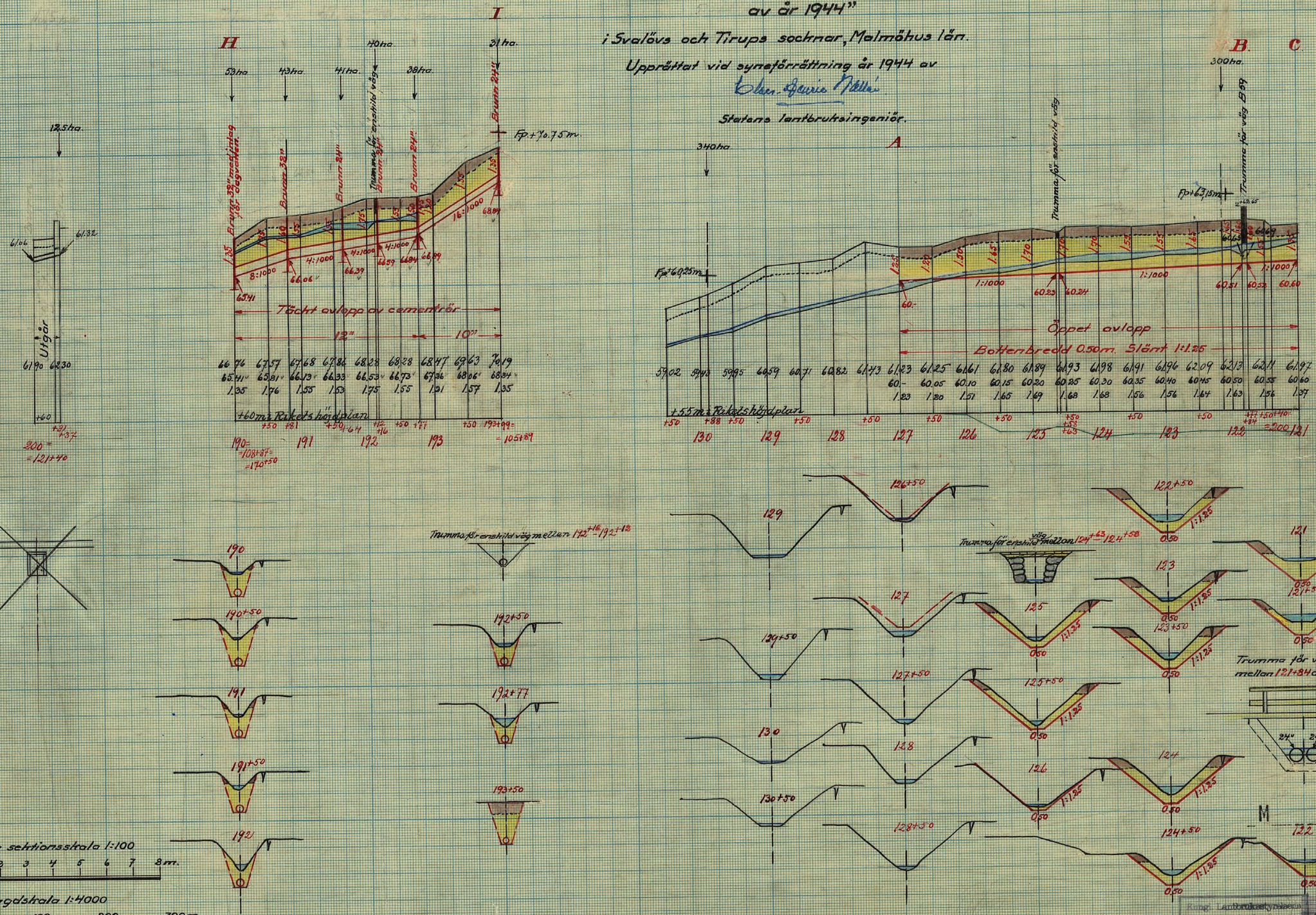

NTN.Nr 003
M 6*6829
Kungl. Lantbruksstyrelsens Kulturtekniska byrås arkiv
494-3

Förslag

till

dikningsföretaget "Lönnstorp-Tarstad av år 1944"

i Svalövs och Tirups socknar, Malmöhus län.

Upprättat vid synförrättning år 1944 av

[signature]

Statens lantbruksingenjör.

Profil-och sektio[n...]

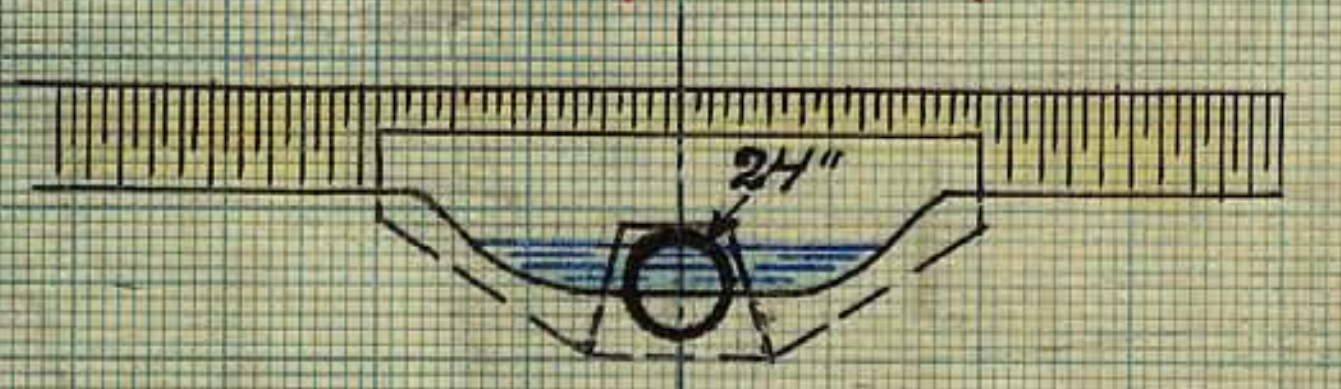

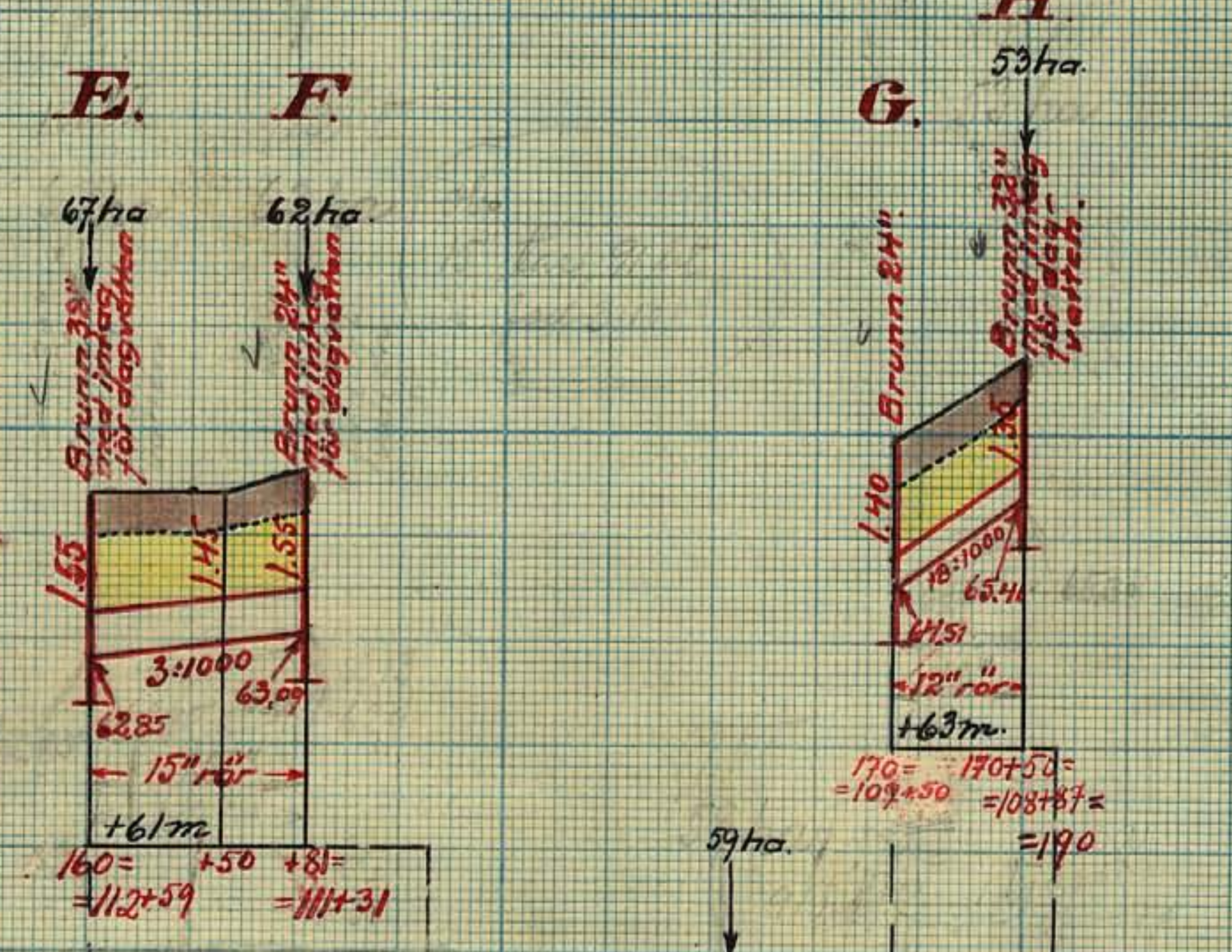

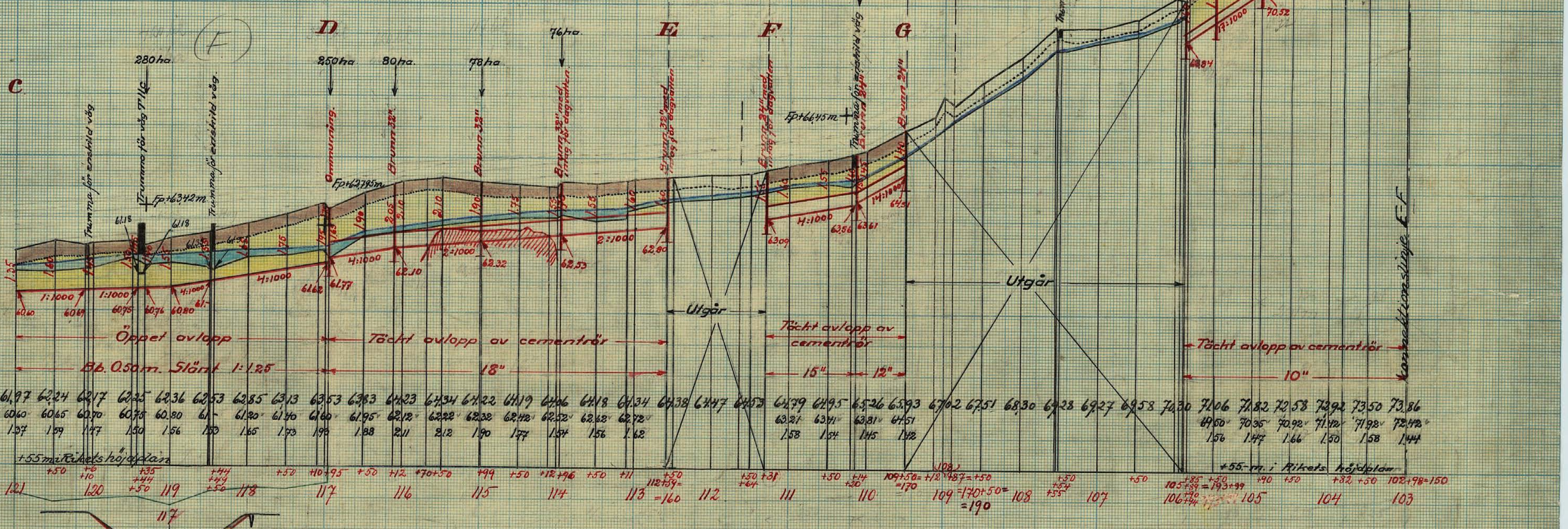

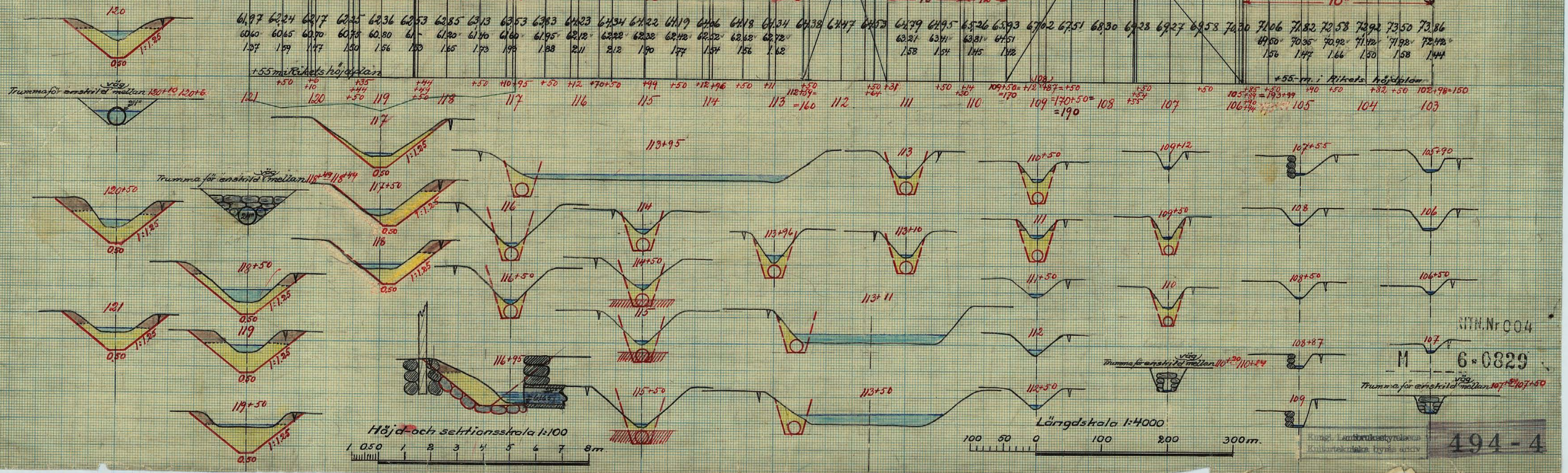

NTN.Nr 004

M 6-0829

Kungl. Lantbruksstyrelsens Kulturtekniska byrås arkiv

494-4

Blad 5

Profilritningar.

Förslag

till

dikningsföretaget "Lönnstorp-Tarstad av år 1944"

i Svalövs och Tirups socknar, Malmöhus län.

Upprättat vid syneförrättning år 1944 av

Statens lantbruksingeniör.

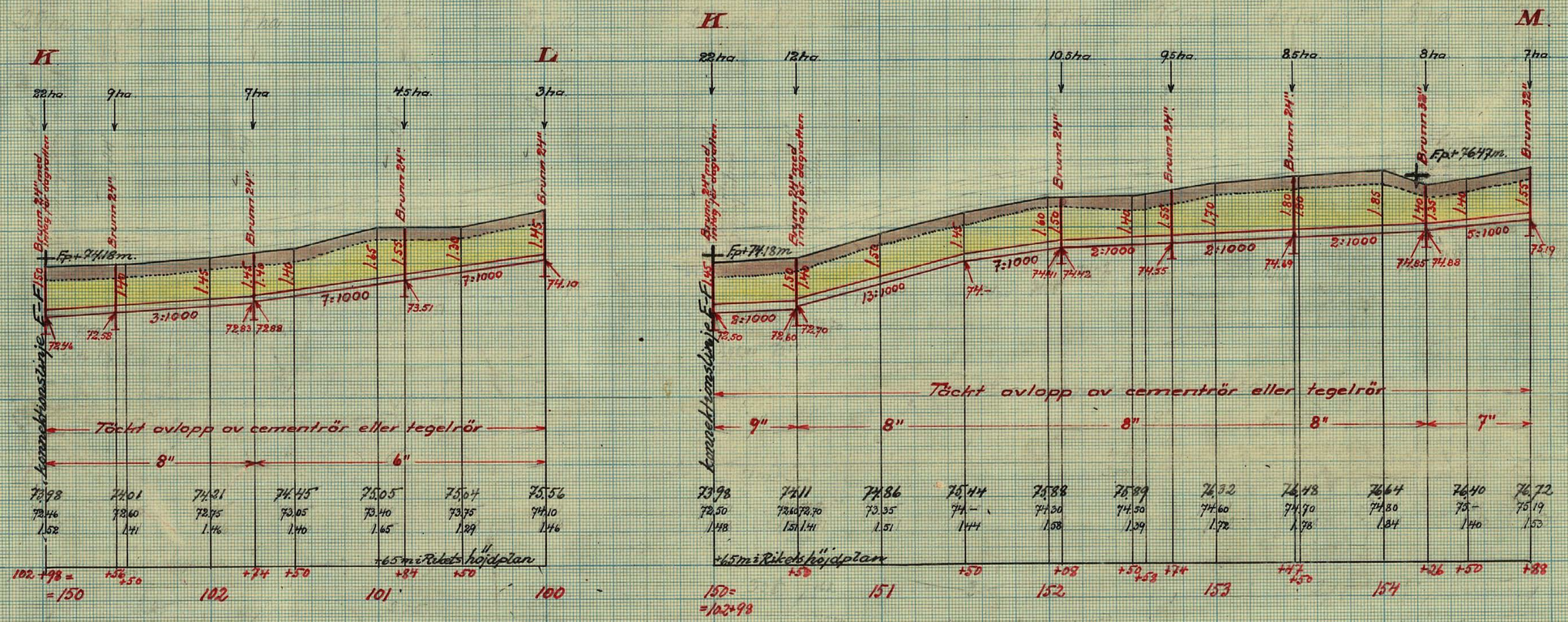

Höjdskala 1:100

1 0.5 0 1 2 3 4 5 6 7 8 m.

Längdskala 1:2000

100 50 0 100 200 m.

ITN.N. 005

M 6-6829

Riksiga Lantbruksstyrelsens Kulturtekniska byrås arkiv

494-5

Blad 6.

Typritningar för ommurning, trummor och brunnar.

Typritning för ommurning och stensättning vid 116+95

Skala 1:50

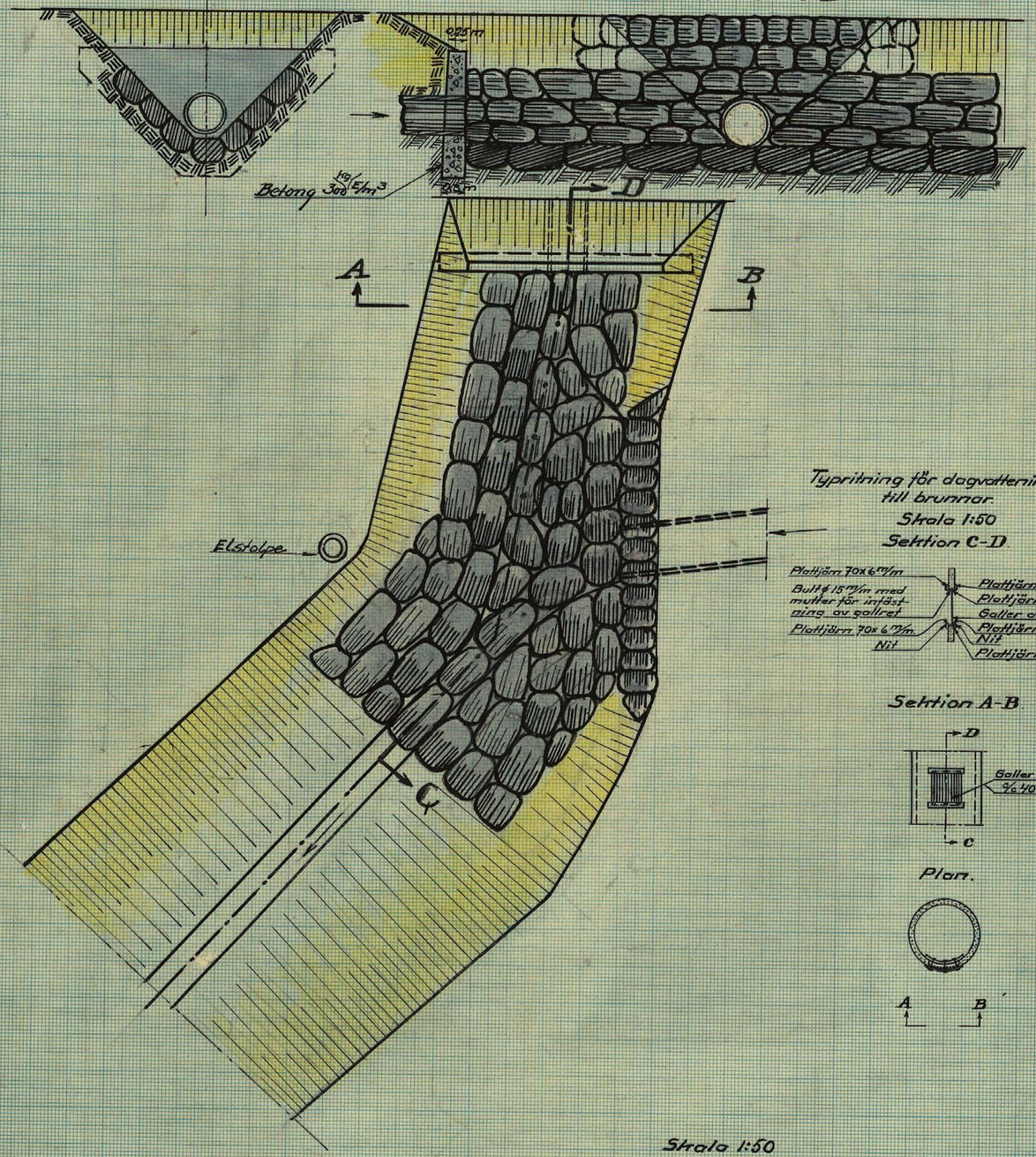

Typritning för dagvattenintag till brunnar.

Skala 1:50

Sektion C-D.

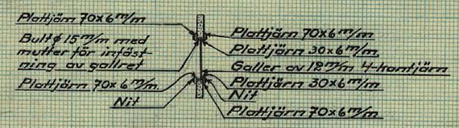

Sektion A-B.

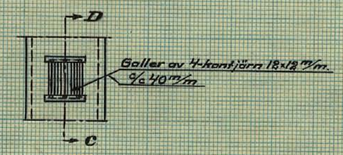

Plan.

Skala 1:50

Förslag

till

dikningsföretaget "Lönnstorp-Tarstad av år 1944"

i Svalövs och Tirups socknar, Malmöhus län.

Upprättat vid syneförrättning år 1944 av

Statens lantbruksingeniör.

Typritning till trummor för enskilda vägar.

Skala 1:50

Längdsektion.

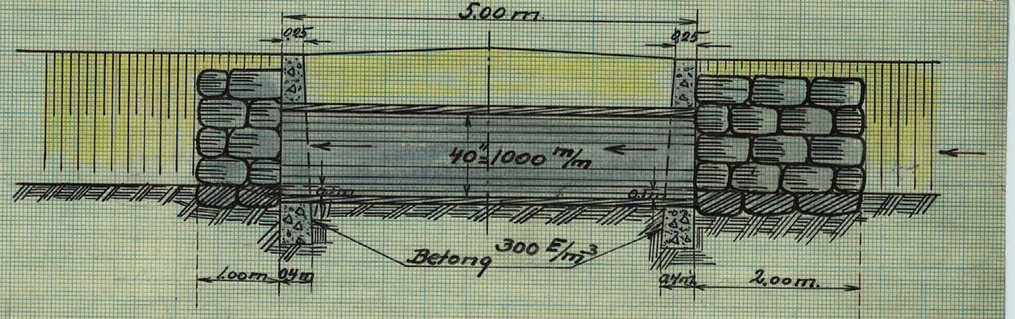

Frontvy.

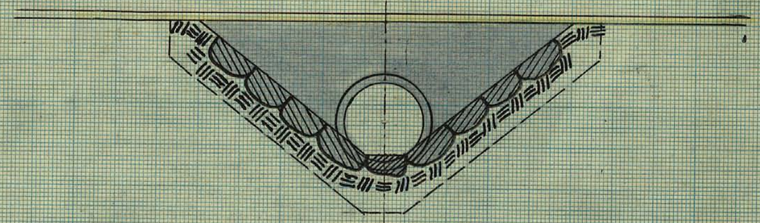

Typritning för brunnar med 32" inre diameter.

Skala 1:50.

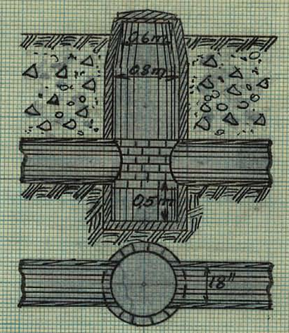

Typritning för brunnar med 24" inre diameter.

Skala 1:50.

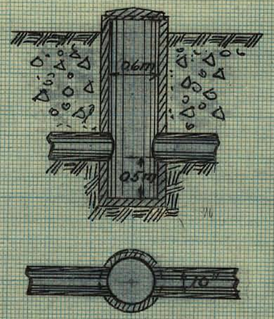

NTN.Nr 006
M 6-0829
NTN.Nr 001
494-6

22462
DIARIE Nr
K. LANTBRUKSSTYRELSEN
13 SEP 1947
M 6 0829

Avskrift.

447/47

Betänkande

rörande fråga om statsunderstöd

till utförande av dikningsföretaget

"Lönnstorp-Tarstad av år 1944"

i Svalövs och Tirups socknar,

Malmöhus län.

Avskrift.

Genom Kungl. Lantbruksstyrelsens beslut denna dag fastställd till efterrättelse vid arbetets utförande.

Stockholm den 18 April 1947
På Kungl. Lantbruksstyrelsens vägnar
Albert Smith

Betänkande

rörande fråga om statsunderstöd

till utförande av dikningsföretaget

"Lönnstorp-Tarstad av år 1944"

i Svalövs och Tirups socknar,

Malmöhus län.

Betänkande

rörande fråga om statsunderstöd till utförande av dikningsföretaget "Lönnstorp-Tarstad av år 1944" i Svalövs och Tirups socknar, Malmöhus län.

Belägenhet. Dikningsområdet, som med gul färgbeteckning utmärkts på en syneförrättningshandlingarna bifogad översiktskarta, är beläget c:a 4 km. NV Svalövs järnvägsstation vid järnvägen Malmö-Ängelholm, 1.5 km. N Tirups kyrka och 3 km. V Svalövs kyrka.

Rättsliga förhållanden m.m. Förslag till dikningsföretagets utförande har upprättats vid en av undertecknad handlagd, den 21 december 1944 avslutad syneförrättning enligt vattenlagen. Besvär mot förrättningen har ej anförts /bil. a/.

Statsbidrag från avdikningsanslaget, skogsutdikningsanslaget eller anslaget till förstärkning av ofullständiga jordbruk /avloppsförbättringsbidrag/ eller lån från odlingslånefonden eller statens avdikningslånefond har tidigare ej utgått till torrläggning av i dikningsföretaget ingående mark.

Hydrografiska förhållanden, avloppens dimensioner m.m. äro närmare angivna i mom. 2 av synemännens utlåtande.

Motstående intressen. Dikningsföretaget berör i vissa avseenden allmänna vägarna Ättehög-Köpingsberg-Svalövs kyrka och Bångstorp-Tirups kyrka eller vägarna B 59, resp. T 11 c i Malmöhus län. Under syneförrättningens handläggning har förrättningsmannen därför till vägdirektören i länet översänt en redogörelse för de arbeten, som beröra de allmänna vägarna, samt förslag till deras utförande. Vägdirektören har i skrivelse till förrättningsmannen meddelat, att från hans sida icke något vore att erinra mot att

de arbeten, som beröra vägarna, utföras på föreslaget sätt /bil. 11-13 i förrättningsprotokollet/.

Arbetstid. Enligt vid syneförrättningen meddelade bestämmelser /mom. 7 i synemännens utlåtande/ skall dikningsföretaget vara fullbordat inom 10 år efter det syneförrättningen fastställts eller till den 21 februari 1955.

Kostnader. Under syneförrättningen beräknades torrläggningskostnaderna till 34600.- kr., vartill komma kostnaderna för syneförrättningen och betänkandet med respektive 1368.15 kr. och 73.45 kr. samt vattendomstolsavgiften 59.06 kr. Samtliga kostnader för företagets utförande beräknas alltså till 36100.66 kr.

Statsunderstöd. Enligt bifogade transumt av protokoll, fört vid sammanträden under syneförrättningen /bil. b/, hava delägarne beslutat att ansöka om bidrag från statens avdikningsanslag till dikningsföretagets utförande. Vissa delägare, representerande tillsammans 99.315 % i företaget, hava därjämte förklarat, att de önska komma i åtnjutande av lån från statens avdikningslånefond till kostnaderna för företagets utförande samt därom ingått förening /bil. c/. Förteckning över lånesökandena och dem tillhöriga fastigheter bifogas /bil. f/.

Sammanfattning av uppgifter om dikningsföretagets areal, kostnad och båtnad bifogas /bil. g/.

Tabell, utvisande varje särskild delägares andel i dikningsföretaget ävensom beräknade bidrags- och lånebelopp bifogas /bil. h/.

Sammandrag av dikningsföretagets kostnader bifogas /bil. i/.

Förord. Den vid syneförrättningen verkställda utredningen angående

dikningsföretaget har givit vid handen, att torrläggning av i företaget ingående marker är en nödvändig förutsättning för ett rationellt utnyttjande av desamma. Enligt gällande bestämmelser synes, på sätt ovannämnda tabell /bil. h/ utvisar, statsunderstöd kunna utgå till företaget med, i avrundade tal, 17030.- kr. från statens avdikningsanslag och 18940.- kr. från statens avdikningslånefond.

Bilagor.

Laga kraft bevis bil. a.

Transumt av protokoll, fört vid sammanträden under syneförrättningen bil. b.

Förening bil. c.

Fullmakter " d-f.

Förteckning över lånsökandena och dem tillhöriga fastigheter bil. g.

Sammanfattning av uppgifter om dikningsföretagets areal, kostnad och båtnad bil. h.

Tabell, utvisande varje särskild delägares andel i dikningsföretaget ävensom beräknade bidrags- och lånebelopp bil. i.

Sammandrag av företagets kostnader bil. k.

Yttrande av täckdikningsnämnd bil. l.

Arvodesräkning för syneförrättning bil. m.

Arvodesräkning för utredning angående statsunderstöd m.m. bil. n.

Till detta betänkande fogas syneakter, bestående av 1 häfte förrättningshandlingar samt 6 blad plan-, profil- och sektionsritningar.

4.

Malmö i mars 1945.

C.H.Wallér.

Statens lantbruksingeniör.

Bil. a.

Att, såvitt framgår av härstädes fört vederbörligt diarium, besvär inom laga tid icke anförts över en enligt uppgift den 21 december 1944 avslutad laga syneförrättning angående diknings-företaget Lönnstorp-Tarstad av år 1944 i Svalövs och Tirups socknar, Malmöhus län; det varder härmed till bevis meddelat. Stockholm i Söderbygdens vattendomstols kansli den 22 februari 1945.

Ex officio:

G. Österholm.

Stämpel.

Lösen redov. gm. stpl. 1:-

Stämpel 1:-

Summa kronor 2:-

Lantbruksingenjören C.H.Wallér, på begäran.

Bil. b.
Transumt.

Protokoll, fört vid sammanträden för syneförrättning enl. 10 kap. vattenlagen angående torrläggning av marker till Lönnstorp och Tarstad i Svalövs och Tirups socknar, Malmöhus län.

År 1944 den 5 december inställde sig undertecknad, statens lantbruksingeniör och förrättningsman, samt skiftesgodemännen Helge Persson i Vallenborg och Paul Persson i Felestad på Allmänna Svenska Utsädesaktiebolagets kontor i Svalöv ==========

§ 26.

Närvarande sakägare överenskommo att gemensamt ansöka om bidrag från statens avdikningsanslag. De uppdrogo åt Direktör E.A. Larsén och vid förfall för honom åt förvaltaren Axel Larsson, båda i Svalöv,

att med förrättningsmannen överenskomma om upprättandet av sådana handlingar, som erfordras för ansökan om statsbidrag;

att hos Kungl. Lantbruksstyrelsen ansöka om statsbidrag;

att, om statsbidrag beviljas, med Kungl. Lantbruksstyrelsen avsluta kontrakt angående företagets utförande;

att utkvittera och uppbära det statsunderstöd, som kan bliva beviljat;

att företräda delägarne i alla de andra frågor, som avse deras ansökan om statsbidrag.

==========

Svalöv den 21 december 1945.

Å tjänstens vägnar:

6.

C.H.Wallér.

Statens lantbruksingeniör.

Paul Persson Helge Persson

Gode män.

Rätt transummerat betygar:

C.H.Wallér.

Bil. c.

F ö r e n i n g.

Undertecknade, delägare i dikningsföretaget "Lönnstorp-Tarstad av år 1944" i Svalövs och Tirups socknar, Malmöhus län, överenskomma att gemensamt ansöka om lån från statens avdikningslånefond till bestridande av våra kostnader för dikningsföretagets utförande. För detta ändamål uppdraga vi åt direktören E.A. Larsén, Svalöv,

att med förrättningsmannen träffa avtal om upprättande av för statslånets sökande erforderliga handlingar m.m;

att hos vederbörlig myndighet göra ansöka om erhållande av omförmälda statslån;

att å våra vägnar underteckna de kontrakt och förbindelser, som för statslånets lyftande kunna erfordras;

att uppbära och utkvittera det statslån, som kan bliva till företaget beviljat;

att vidtaga i övrigt erforderliga åtgärder för arbetenas förslagsenliga utförande.

Svalöv den 21 december 1944.

ALLMÄNNA SVENSKA UTSÄDES AKTIEBOLAGET

E.A. Larsén.

Anders P. Thylén	Nils Bondesson
För Petter Svenssons sterbhus-delägare	Emil Nilsson
Sven Svensson	Alfred Pålsson
Owe H. Åkesson	
enl. fullm. Åke Persson	Nils Johansson

Carl Lundvall

Att E.A. Larsén, Anders P. Thylén, Nils Bondesson och Sven Svensson egenhändigt undertecknat denna förening betygar:

C.H.Wallér. Axel Larsson

Lantbruksingeniör, Malmö. Förvaltare, Svalöf.

Herr Alfred Pålssons egenhändiga namnteckning bevittna:

Axel Larsson, Förvaltare, Svalöf R. Johansson, Fröken,

Svalövsgården, Svalöv.

Herr Åke Persson egenhändiga namnteckning bevittna:

Axel Larsson Sigfrid Larsson

Förvaltare, Svalöf Rektor, Svalöf.

Herrar Nils Johanssons och Carl Lundvalls egenhändiga namnteckningar bevittna:

Axel Larsson, Förvaltare, Svalöf. Johan Jönsson, Svalöv,

Bilägare

Att Emil Nilsson egenhändigt undertecknat denna förening betyga:

Axel Larsson C.Edvin Bjurfjell

Förvaltare, Svalöf Malmö.

Bil. d.

Fullmakt.

Fullmakt för Åke Persson, Hälla, Teckomatorp, att för min räkning underteckna dikningslånet, som berör av mig inköpta egendomen Tarstad nr 8, Svalöv.

Gamlegård, Sankt Ibb, den 5 jan. 1945.

Ove Åkesson

Bevittnas:

Birthe Johansson. Gunnar Hultgren.

Bil. e.

Fullmakt.

för lantbrukaren Sven Svensson eller den, han i sitt ställe förordnar, att vid syneförrättning enligt Vattenlagen för dikningsföretaget "Lönnstorp-Tarstad av år 1944" i Svalövs och Tirups socknar, Malmöhus län, föra vår talan, innefattande denna fullmakt jämväl behörighet att ingå förening och göra yrkande, som i 10 kap. 58 § vattenlagen omförmäles, ävensom att söka lån av statsmedel till vår andel i kostnaderna för företaget Ombudets laga åtgärder godkännas.

Tarstad den 25 december 1944.

Mariana Svensson Knut Svensson

Margit Svensson Svea Svensson

Edit Svensson

Bevittnas:

Sigfrid Åkesson Anders P. Thylén.

10.

Bil. f.

F u l l m a k t

för lantbrukaren Sven Svensson eller den, han i sitt ställe förordnar, att vid syneförrättning enligt Vattenlagen för dikningsföretaget "Lönnstorp-Tarstad av år 1944" i Svalövs och Tirups socknar, Malmöhus län, föra min talan, innefattande denna fullmakt jämväl behörighet att ingå förening och göra yrkande, som i 10 kap. 58 § Vattenlagen omförmäles, ävensom att söka lån av statsmedel till min andel i kostnaderna för företaget. Ombudets laga åtgärder godkännas.

Evelöv den 26 december 1944.

Nils Svensson.

Bevittnas:

Henning Nilsson

Nils Olsson.

Bil. 8.

Förteckning

över fastigheter inom dikningsföretaget "Lönnstorp-Torstad av år 1944" i Svalöfs och Tirups socknar, Malmöhus län, till vilka sökes lån från statens avdikningslånefond.

Tirups sin.

1/4	mtl.	Torstad	8^{1}	; Owe Åkesson
$\frac{47}{2784}$	"	D:o	6^{6}	; Dens.
$\frac{1053}{5456}$	"	D:o	9^{2}	; Nils Bondesson
$\frac{5004}{64000}$	"	D:o	10^{11}	; Johan Alfred Pålsson
$\frac{3336}{64000}$	"	D:o	10^{13}	; Dens.
$\frac{933}{16368}$	"	D:o	9^{3}	; Anders Persson-Thylén
$\frac{5217}{133632}$	"	D:o av	6^{3}	; Nils Johansson
Avs.	"	D:o	6^{12}	; Emil Nilsson
$\frac{67}{2784}$	"	D:o	6^{4}	; Peter Svenssons sterbhus
3/128	"	D:o	4^{2}	; Dets.
1/54	"	D:o av	5^{3} av 5^{4}	; Carl Lundvall.

Svalöfs sin.

$\frac{887}{8192}$	"	Munkagårda	3^{8}	; Allm. Svenska Utsädes A.B.

Malmö i januari 1945.

C.H.Wallér.

Statens lantbruksingeniör.

Bil. b.

Sammanfattning av uppgifter om företagets areal, kostnad och båtnad.

Samfällighet	Areal			Kostnad	Båtnad	Relativ kostnad
	Åker	Annan mark	Summa	kronor	kronor	
	Hektar					
Hela företaget.						
	49.38	0.57	50.40	36100.66	39.371.-	0.92
Låncsökandenas andel.						
	49.59	0.57	50.16	35853.42	39107.-	

Malmö i januari 1945.
C. H. Vallée.
Arrakens lantmätningsman.

PETTERSONSKA BOKTR.-EFTR.
SKARA

Tabell, utvisande varje särskild delägares andel i

Mantal	Reg.-n:r	Littera	Socken, by och hemman	Samfällighet, avdelning, ägares namn	Areal: Åker ha	Åker ar	Annan mark ha	Annan mark ar	Summa ha	Summa ar
			Tirups s:n.							
1/4	8 1		Tarstad	Ove Åkesson	2	06			2	06
47/2784	6 6		Do	Dens.		86				86
Avs.	6 10		Do	Tirups församling		10				10
1053/5456	9 2		Do	Nils Bondesson	14	55		57	15	12
5004/64000	10 11		Do	Johan Alfred Pålsson; arr. Per Henry Pålsson	6	05			6	05
3336/64000	10 13		Do	Johan Alfred Pålsson; arr. Per Henry Pålsson	2	16			2	16
933/16368	9 3		Do	Anders Persson Thylén	5	23			5	23
5217/133632	av 6 3		Kmd Do A. E. Winther n:r 6	Nils Johansson		35				35
Avs.	6 12		Do	Emil Nilsson		98				98
67/2784	6 4		Do	Peter Svensson ~~[illegible]~~ Loen	2	78			2	78
3/128	4 8		Do	Dets.	3	75			3	75
Avs.	4 33		Do	Jan Ryba		14				14
1/54	av 5 3	av 5 4	Do Tolle Mellan	Carl Lundvall	1	89			1	89
			Svalövs s:n.							
887/8192	3 8		Munkagårda	Allm. L. Utsädes A.-B.	8	93			8	93
				Summa	49	83		57	50	40

Bil. i.

företaget ävensom beräknade bidrags- och lånebelopp.

Båtnad		Kostnad för torrläggningen		Kostnad för syneförrättningen		Kostnad för betänkandet ö. domstolsaag		Summa kostnad		Relativ kostnad	Bidragets storlek i proc. av kostnaden	Bidrag		Lån	
kr.	öre	kr.	öre	kr.	öre	kr.	öre	kr.	öre			kr.	öre	kr.	öre
1210	-	1096	56	43	36	4	20	1144	12	0.92	47.20	539	72	604	40
952	-	862	75	34	11	3	30	900	16	"	"	424	57	475	59
220	-	199	37	7	88		76	208	01	"	"	98	13	—	-
11457	-	10377	43	410	35	39	74	10827	52	"	"	5107	75	5719	75
1873	-	1697	40	67	12	6	50	1771	02	"	"	835	45	935	57
2832	-	2566	49	101	49	9	83	2677	81	"	"	1263	23	1414	57
4238	-	3621	01	143	18	13	87	3778	06	"	"	1782	25	1995	80
261	-	223	-	8	81		85	232	66	"	"	109	76	122	90
1128	-	963	78	38	10	3	69	1005	57	"	"	474	37	531	20
2754	-	2353	06	93	05	9	01	2455	12	"	"	1158	18	1296	94
2006	-	1713	95	67	78	6	57	1788	30	"	"	843	61	944	69
44	-	37	59	1	49		15	39	23	"	"	18	51	—	-
1327	-	1133	81	44	83	4	34	1182	98	"	"	558	06	624	92
9075	-	7753	80	306	60	29	70	8090	10	"	"	3816	41	4273	67
39371	-	34600	-	1368	15	132	57	36100	66			17030	-	18940	-

Malmö i januari 1945.
C. H. Wallé
Statens lantbruksingeniör.

15.

Bil. k.

Kostnadssammandrag.

Torrläggningskostnad.			
Arbets- och materialkostnad		33673.–	
Ersättningar		927.–	34600:–
Förrättningskostnad.			
Synsförrättning		1368.15	
Betänkande	73.45		
Vattendomstolsavgift	59.06	132.51	1500:66
		Summa kostnad	36100.66

Malmö i januari 1945.
C. H. Wallé.
Statens lantbruksingeniör.

Vid arbetsplanens fastställande har kostnaden för företaget beräknats till 36.100 kronor 66 öre, varav å låntagarnas andel 35.853 kronor 37 öre. Stockholm den 18 april 1947.

På Kungl. Lantbruksstyrelsens vägnar
Albert Smith

Avskriften, sid. 1–15, vidimeras ex officio:
C. H. Wallé.

Bil. l. 16

REDOGÖRELSE

för Lönnstorps-Tarstads dikningsföretag av år 1944
i Svalövs och Timrås socknar
av Malmöhus län, omfattande 1 samfällighet.

Åker	49,83	har
Äng och odlingsmark	0,57	"
Annan duglig mark	—	"
Tillsammans	50,40	har

Markens blivande värde i medeltal 3.000 kronor pr har
" " " högst 3.000 " " "
Båtnaden har uppskattats till 39.371 kr.
Kostnaden för torrläggningsarbetet har uppskattats till 34.600 "
Årliga pumpningskostnaden har uppskattats till "
Jordarten utgöres huvudsakligen av mylla på lera
Syneförrättning enligt vattenlagen angående företaget avslutades den 21 dec 1944.
Till företagets aktförvarare har utsetts: Direktör E.A. Larsén
Adress: Svalöv
Anm.:

Malmö den 17 jan. 1945
C.H. Nilsson
Förrättningsman.

Täckdikningsnämndens yttrande:

Täckdikningsnämnden har utan anmärkning tagit del av redogörelsen för Lönnstorps-Tarstads dikningsföretag av år 1944 och får tillstyrka att statsunderstöd i vanlig ordning utgår.

Malmö den 13 februari 1945.

PETTERSONSKA BOKTR.EFTR.
SKARA
437690

Bil. m.

ARVODESRÄKNING

för syneförrättning enligt vattenlagen angående dikningsförstagst "Lönnstorp - Tarstad av år 1944" i Svalövs och Tirups socknar ~~socken~~ *av* Malmöhus *län,*

upprättad enligt nedanstående §§ i lantbruksingenjörstaxan av den 27 juni 1930.

År	Dato	Arbete	Antal	à kr	Kr	öre	Kr	öre
1	2	3	4	5	6		7	
1	944.	**Kallelser och kungörelser,** § 5, st	27	0,50			13	50
		Ägomätning: i skala 1:4000, §§ 6—10						
		a) för mätningsområdets gränser enl. tariff I,						
		1) i åker, raklinje km		1,50				
		kroklinje „	9	3,00	27	-		
		i annan mark, raklinje „		3,00				
		kroklinje „		6,00				
		2) för strandsträckor utefter sjö o. vattendrag med bredd över 15 m						
		i åker, raklinje km		3,00				
		kroklinje „		5,00				
		i annan mark, raklinje „		5,00				
		kroklinje „		11,00				
		3) för strandsträckor utefter mindre vattendrag, bredd 10—15 meter						
		i åker, raklinje „		1,00				
		kroklinje „		2,00				
		i annan mark, raklinje „		2,00				
		kroklinje „		5,00				
		b) för mätningsområdets olika ägoslag, ägofigurer och areal enligt tariff II						
		åker, medelareal 0.19 ha st	264	0.17	44	88		
		ha	50.78	1.06	53	83		
		äng och odlingsmark, medelareal ha st						
		ha						
		annan mark och impediment, medelareal ha st						
		ha						
		c) för vattenavlopp enl. tariff III med en medelbredd av > 15, 10—15, < 10 m						
		i åker o. d., raklinje km						
		kroklinje „						
		i annan mark, raklinje „						
		kroklinje „						
		Tillägg för mätning i skala 1:						
		d) för textning, skala o. d., 1:sta regalarket bladet			4	-		
		övriga regalark blad st			1	50	131	21
		Överföres					144	71

1	2	3	4	5	6		7	
		Överfört					144	71
1944.		**Avvägning.**						
26-27/15		a) avvägning, längdmätning o.d., § 46 mom. 4 ... dagar	8	12,00	96	-		
30-31/5		b) ytavvägning, § 11, mom. 1, tariff IV						
1-2/6, 8/6		i öppen mark, medelantal >4 punkter pr ha ... ha	50.78	0.50	25	39		
12/6		avvägda punkter ... st	700	0.03	21	-		
		i annan mark, medelantal ... punkter pr ha ... ha						
		avvägda punkter ... st						
		c) begränsningskurva, § 11, mom. 2:						
		i öppen mark ... km	9	2,00	18	-		
		i annan mark ... „		5,00			160	39
		Arealuträkning, § 13, tariff V, medelareal 0.19 ha, ... st	264	0.05	13	20		
		ha	50.78	0.10	5	08	18	28
		Ägobeskrivning, § 14, ägofigurer ... st	264	0,04			10	56
		Markvärdering:						
5/12		a) uppskattning och värdering, § 46 mom. 5 ... dagar	1/2	12,00	6	-		
		b) gradtabell eller kurva, § 16, mom. 1:						
		för första kilometern av avlopps längd ... km			4	—		
		för övriga kilometer ... st	2.3	1,50	3	45		
		c) uträkning därmed av värde pr ytenhet, § 16, mom. 2, värdetal „	528	0,06	31	68		
		d) uträkning av förbättring eller försämring, § 17, ägofigurer „	264	0,12	31	68	76	81
		Längdprofil, § 19, längdskala 1:	0.8	3.50	2	80		
		a) uppritning enl. tariff VI, 1) endast markyta ... km	0.6	3.-	1	80		
		2) befintligt avlopp eller vall ... „	2.8	3.50	9	80	14	40
		Tvärsektioner, §§ 21 och 22, i skala 1:100,						
		vid uppritning av endast befintlig eller ny sektion ... st						
		... „						
		vid uppritning av såväl befintlig som ny sektion ... „	75	0.25			18	75
		... „						
		... „						
		Antal blad med profil- och sektionsritningar ... „	4	3,00			12	-
		Hydrografisk utredning, §§ 23 och 48, grundbelopp			2	—		
3/6		Rekognoscering av nederbördsområdet ~~för vattenområdets areal~~ ... dag ~~km²~~	1	12.- ~~0,02~~	12	-		
5/6		Uppritning av karta över nederbördsområdet utredningar m. m. ~~dagar~~ ... dag	1	12,00	12	-	26	-
		Dimensionsberäkning, § 24						
		a) för öppet avlopp, utan särskild beräkning ... km	1	3,50	3	50		
		tillägg för särskild beräkning av dimensionerna ... „	1	1,00	1	-		
		„ „ våta sektionsarean vid h. v. y. 0,50 kr pr m² „						
		nämligen m² sektion på ... „						
		... „ „ „ ... „						
		... „ „ „ ... „						
		... „ „ „ ... „						
		b) täckt ledning, 1) inre diameter intill 20 cm 3 dimensioner „		6,00	18	-		
		2) „ „ över 20 „ 4 dimensioner „		10,00	40	-	62	50
		Inritning å kartan av avlopp och vallar, § 26, grundbelopp			1	—		
		tillägg för varje cm verkligt mått å kartan ... cm	108	0,03	3	24	4	24
		Arbetsbeskrivning, § 27, 1:a sidan			3	—		
		tillägg för övriga sidor ... st	8	2,00	16	-	19	-
		Överföres					567	64

1	2	3	4	5	6	7
	1944.	*Överfört*				567 64
		Kostnadsberäkning, *§ 28, a) nyanläggning* ... *km*		2,50		
		därjämte 25 öre pr m² av våta sektionsarean vid h. v. y.				
		nämligen ... *m² sektion på* ... „				
		b) vid förändring av befintligt avlopp ... „	33	4,00	13 20	
		därjämte 50 öre pr m² av våta sektionsarean vid h.v.y.				
		nämligen ... *m² sektion på* ... „				
		c) av kostnadsförslagets slutsumma 0,1 % (broar och vallar inberäknade) ...			34 60	47 80
		Förslag till invallning, *§ 29*				
		a) Konstruktion och dimensionering av vallar ...			6 —	
		b) Inläggning av vallkrön ... *km*		0,50		
		c) Uppritning av tvärsektioner ... *st*		0,25		
		d) Kostnadsberäkning ... *km*		3,00		
		§ 46 Förslag till pumpstation ... *dagar*		12,00		
		Förslag till bro- och trumbyggnad, *§§ 33—35 och 38*				
		Dimensionsberäkning ... *st*		8,00		
		Ritarbete ...			5 —	
		...				
		för särskilt konstruerade landfästen ... *st*		4,00		
		Kostnadsberäkning ...			3 —	
		för särskilt konstruerade landfästen ... *st*		4,00		
		Grundförstärkning ... *m²*		0,10		
		Ritningar, antal blad ... *st*		3,00		8 —
		Införande av höjdsiffror å plankartan, *§ 39* ...		0,01		7 —
		Översiktskarta, *§ 41* ...				4 —
		Ersättningslängd, *§ 42, grundbelopp* ...			1 50	
		antal ersättningsbelopp ... *st*		0,25		
		Kostnadsfördelning, *§ 43, grundbelopp* ...			2 —	
		„ antal fastigheter ... *st*	14	0,30	4 20	
8-9/12		beräkningar				
		~~*tillägg för fastigheter i olika avdelningar*~~ ... „	2	~~12.—~~ 0,20	24 —	30 20
		Utlåtande, *§ 45* ... *sid*	22	3,00		66 —
7/11, 5/12, 14/12, 21/12		***Sammanträden o. upprättande av protokoll,*** *§ 46 mom. 1, dagar*	3½	12,00		42 —
		Särskild utredning, *§ 46, mom. 2* för yttrande „		12,00		
4/12, 6-7/12		enl. 10:52 vattenlagen „	3	12,00		36 —
		...				
		...				
		Utredning å länets lantmäterikontor rörande fastighetsgränser, jordregisternummer o. d., *§ 46, mom. 15* ... *dagar*	2	12,00		24 —
		Förslag enl. § 46 mom. 15, *brunn* av 2 st. ... „	1	12,00	12 —	
		utlopp för täckt ledning 1 st. ... „		12,00	24 —	
		slamficka ... „		12,00		
		...				36 —
		Lösen för:				
		Kopia av plankartan, *§ 51* — *Summa kronor*				868 64
		1) 1:sta regalarket / bladet ...			7 —	
		övriga regalark / blad ... *st*			2 75	
		2) efter kartans skala och ägofigurernas medelareal, tariff VII,				
		skalan 1: 4000, *medelareal* 0.19 *ha, ägofigurer st*	264	0.07	18 48	
		ha	50.78	0.14	7 11	
		Överföres			35 34	

1	2	3	4	5	6		7	
		Överfört			35	34		
		höjning för handkopia å ritpapper, 25 %			7	09		
		3) insättning av höjdlägestal st	700	0,02	14	–		
		inritning av kanaler och diken, grundbelopp			1	75		
		tillägg för varje cm verkligt mått å kartan, cm	108	0,05	5	40	63	58
		Kopia av profil-, sektions-, bro- och trumritningar, § 54,						
		1) enligt tariff VIII, endast markyta km	0.1	2.50		25		
		befintligt vattendrag eller vall „	0.8	3.–	2	40		
		nytt avlopp eller vall „	0.8 0.5	6.– 5.–	4 2	80 50		
		ändring av befintligt avlopp „	2.–	6.–	12	–		
		2) tvärsektioner, originalritningens belopp			18	75		
		3) broar och trummor, „ „			5	–		
		4) för varje med rubrik, skalor o. d. försett blad st	4	3,00	12	–	57	70
		nedsättning för kopia å kalkerväv 25 %						
		Kopia av annan ritning, *§ 46, pumpstation,* dagar		12,00				
		brunn, rörutlopp och slamficka „	2	12,00			24	–
		Avskrift av synehandlingarna, *§ 57* sid	100	0,55			55	–
		Översiktskarta i d:o, *§ 41*					4	–
		Summa kronor					204	28
		Övriga förrättningskostnader.						
		Lösen av förordnandet jämte kommissionärsarvode						
		Annonskostnader ang. sammanträden			29	33		
		Inbindning av förrättningshandlingar o. ~~uppklistring av ritningar~~ avskrifter			5	–	34	33
		Arvode till biträdande förrättningsmannen						
		Ersättning till gode männen enligt egna räkningar			47	–		
		Kostnader för hantlangning, materialer o. d.			213	90	260	90
		Summa kronor					295	23
		Sammandrag.						
		Förrättningsmannens arvode					868	64
		Lösen för kopior och avskrifter					204	28
		Övriga förrättningskostnader					295	23
		Summa kronor					1368	15

Den som icke åtnöjes med denna räkning äger att inom tre månader från nedanstående dag klander därå anställa genom stämning till Rönneberga, Onsjö och Harjagers *häradsrätt.*

Svalöv *den* 21 december *19*44.

C. H. Wallér
Statens lantbruksingenjör.

Att sakägare erhållit en med denna lika lydande räkning betyga:

Paul Persson Ibelge Persson

Vidimeras
ex officio
C. H. Wallér
PETTERSONSKA BOKTR. ETTR.
425486

Kronor 1368.15 *kvitteras:*

Svalöv *den* 21/12 *19*44

C. H. Wallér

Bil. n.

ARVODESRÄKNING

för betänkande och utredning angående statsunderstöd till dikningsföretaget "Lönnstorp-Tarstad av år 1944"

inom Svalövs och Tirups sock nar

av Malmöhus län, avgiven i enlighet med gällande lantbruksingenjörstaxa.

	Kr.	öre
Översiktskarta i 2 exemplar à		
Betänkande, sid. 4 "	12	-
Upprättande av tabeller och kostnadsförslag i		
sammandrag, ~~xxxxx~~ /4+2+14x0.50+4/ ~~xxx~~	17	-
Upprättande av ansökningshandlingar		
m. m. ½ dagar "	6	-
Kopia av plankartan å väv		
" " profiler och sektioner		
" " bro- och trumritningar		
Avskrift av ~~xxxxxxxxxxxxxxxx~~		
betänkande m. m. sidor 20 à 0.55	11	-
Inhäftning av handlingar ; 2 häften betänkande	5	-
Diariebevis, utlägg	3	45
Kommissionärsarvode	1	-
Förteckning över lånsökandenas fastigheter	5	-
Redogörelse till täckdikningsnämnden	3	-
Summa Kronor:	73	45

Den, som med denna räkning sig icke åtnöjer, äger att densamma klandra genom stämning till Rönnebergs, Onsjö och Harjagers häradsrätt inom tre månader härefter.

Malmö den 27 februari 1945

C. A. Malmö

Statens lantbruksingenjör.

PETTERSONSKA BOKTR. EFTR. SKARA
356933

17011
M 6*0829

447/47

Handlingar

till dikningsföretaget

"Lönnstorp-Tarstad av år 1944"

i Svalövs och Tirups socknar,

Malmöhus län.

Upprättade vid syneförrättning

år 1944.

Rååns medelbördsområde nr 93.

Handlingar

till dikningsföretaget

"Lönnstorp-Tarstad av år 1944"

i Svalövs och Tirups socknar,

Malmöhus län.

Upprättade vid syneförrättning

år 1944.

Innehåller 114 sidor.
Härtill hör 6 ritningar.

Översiktskarta.

Skala 1:100000.

Protokoll, fört vid sammanträden för syneförrättning enl. 10 kap. vattenlagen angående torrläggning av marker till Lönnstorp och Tarstad i Svalöv och Tirups socknar, Malmöhus län.

År 1944 den 5 december inställde sig undertecknad, statens lantbruksingeniör och förrättningsman, samt skiftesgodemännen Helge Persson i Vallenborg och Paul Persson i Felestad på Allmänna Svenska Utsädesaktiebolagets kontor i Svalöv för att enligt Länsstyrelsens förordnande (bil. 1) handlägga syneförrättning enligt 10 kap. vattenlagen angående torrläggning av marker till Lönnstorp och Tarstad i Svalöv och Tirups socknar, Malmöhus län. Kungörelse om förrättningen, som förrättningsmannen den 8 november 1944 översänt till pastorsämbetena i Svalöv och Tirup, hade anslagits för respektive församlingar söndagen den 12 november 1944 (bil. 2-3). Kungörelsen hade även varit införd i Skånska Dagbladet torsdagen den 9 november 1944. Till kände sakägare hade förrättningsmannen den 10 november 1944 översänt underrättelser om förrättningen. Förteckning hade upprättats över avsändakungörelser, kallelser och underrättelser (bil. 4).

Förutom synemännen hade följande sillstädeskommit.

Sökanden till syneförrättningen.

Allmänna Svenska Utsädesaktiebolaget, äg.

887/8192 mtl. Munda gårda 3^8 i Svalöos s:n (lgf. 14/2 1916 § 111½), genom verkställande direktören K. A. Larsén, biträdd av förvaltaren Axel Larsson (bil. 5). ✓

Övriga sakägare och ombud.

~~Lantbr. Karl Lundvall, Tarstad, äg. 1/54 mtl. Tarstad av 5^3 och 5^4 i Tirups s:n (lgf. 1/9 1943 § 602).~~

Mariana Svensson, Svea Josefina Svensson, Nils Peter Svensson, Knut Malte Svensson, Sven Artur Svensson, Edit Gunborg Svensson och Agda Margit Svensson, äg. gemensamt 3/128 mtl. Tarstad 4^8 och 67/2784 mtl. Tarstad 6^4 (lgf. 6/10 1931 § 146), genom Sven Artur Svensson. ✓ [illegible]

~~f. Lantbr. Johannes Olsson, Tarstad, äg. avs. Tarstad 4^{33} i Tirups s:n (lgf. 13/4 1938 § 302).~~ ej [illegible]

Lantbr. Emil Nilsson, Tarstad, äg. avs. Tarstad 6^{12} i Tirups s:n (lgf. 18/3 1930 § 163. ✓

Lantbr. Nils Johansson, Tarstad, äg. 5217/133632 mtl. Tarstad av 6^3 i Tirups s:n (lgf. 2/10 1932 § 536). [illegible]

Lantbr. Anders Persson-Thylén, Tarstad, äg. 933/16368 (311/5456) mtl. Tarstad 9^3 i Tirups s:n (lgf. 26/11 1923 § 351). [illegible]

~~Lantbr.~~ Lantbr. Nils Bondesson, Tarstad, äg. 1053/5456 mtl. Tarstad 9[2] i Tirups s:n (lgf. 17/1 1921 § 37).

Lantbr. Nils Nilsson, Tarstad, äg. 47/2784 mtl. Tarstad 6[6] och 1/4 mtl. Tarstad 8[1] i Tirups s:n (lgf. 6/9 1926 § 63).

Skolrådet i Tirup, förande talan för den Tirups församling tillhöriga fastigheten Tarstad 6[10] (Tarstads småskola) i Tirups s:n, genom fr. fjärdingsmannen Alfred Thulin (bil. 6).

Lantbr. Johan Alfred Pålsson, Glumslöv, äg. 5004/64000 mtl. Tarstad 10[11], 556/64000 mtl. Tarstad 10[12] och 3336/64000 mtl. Tarstad 10[13], nedgörande tillsammans 556/4000 mtl. Tarstad nr 10.

Lantbr. Henry Larsson, Eriksfält, förande talan för anläggningsföretaget "Tarstad nr 11 m. fl. hemman av år 1930."

Vägförvaltningen i Malmöhus län genom Ing. ingenjören N. A. Emmertz (bil. 7).

~~Lantbr. Telegrafverket~~.

Svalövs Kraftaktiebolag genom ingeniören
Knut Sohlman (bil. 8-9).

§ 1.

Det för förrättningsmannen utfärdade förordnandet upplästes och bilades protokollet (bil. 1).

§ 2.

Jäv mot synemännen hade ingen att anmäla. Synemännen visste sig ej heller stå i jävsförhållande till nu kände sakägare. Gode männen förklarade, att de avlagt föreskriven ed, och att de innehade uppdrag att vara skiftesgodemän.

§ 3.

Laga hinder mot förrättningens handläggande hade ingen att anmäla.

§ 4.

Förrättningsmannen framlade en plankarta över de marker, som komme att beröras av det planerade torrläggningsföretaget, samt profilritningar över de avlopp och dikessträckor, vilkas upptagande olika sakägare påyrkat vid förundersökningarna. Vidare meddelade förrättningsmannen, att sakägarne vid de yrkanden rörande avlopps upptagande, som komme att framställas under förrättningen, hade att hänföra sig till numren på de vid förundersökningarna avvägda och på ritningarna utmärkta avvägningspälarna.

§ 5.

Direktör Larsén framhöll, att vissa delar av Lönnstorps egendom, som avvattnades åt söder över hemmanen Tarstad n:ris 4, 6 och 9, voro mindre väl sorrlagda, varför ägaren av Lönnstorp ämnade rationellt säckdika desamma. Larsén yrkade därför, att ett nytt täckt avlopp skulle upptagas från Lönnstorps gräns vid avvägningspunkten 102+98 = 150 och söder ut över Tarstad till den punkt, där avfall erhålles för Lönnstorps marker. Vidare yrkade Larsén, att två nya säckta avlopp, som endast berörde Lönnstorp, skulle upptagas i sträckningarna 102+98 = 150 – 100 och 102+98 = 150 – 154+88.

§ 6.

Förrättningsmannen meddelade, att lantbrukarne Sven Svensson, ombud för Peter Svenssons sterbhus, Anders Persson-Thylén och Nils Bondesson vid förundersökningarna i maj månad innevarande år förklarat, att de ville som sökande biträda förevarande syneförrättning samt att de därom undertecknat särskild föreningshandling (bil. 10). Svensson, Thylén och Bondesson vidhölls, att de ville som sökande biträda förrättningen, varefter föreningshandlingen vitsordades av synemännen.

§ 7.

Herrar Sven Svensson, Anders Thylén och Nils Bondesson yrkade dels att ett nytt täckt avlopp skulle upptagas i sträckningen 103+82 – 116+95, dels att det nuvarande floddiket skulle uppgrävas från avvägningspunkten 116+95 och så långt söder ut, som erfordrades för torrläggning av Bondessons fastighet Tarstad 9 2.

§ 8.

Sedan förrättningsmannen meddelat, att vattnet från de Petter Svenssons sterbhus sillhöriga fastigheterna Tarstad 4 8 och Tarstad 6 4 nu avledes i gränsdiket mellan sterbhusets fastighet Tarstad 6 4 och Emil Nilssons fastighet Tarstad 6 12 å ena sidan samt Nils Johanssons fastighet Tarstad 6 3 å den andra (dikessträckan 108+87 – 105+89), framhöll han, att det för torrläggning av sterbhusets och Emil Nilssons marker vore lämpligast att upptaga ett nytt avlopp i sträckningen 108+87 = 190 – 190+81 – 192+77 – 193+99 = 105+89. Vidare borde enligt förrättningsmannen ett nytt avlopp ej följa det nuvarande diket mellan avvägningspunkterna 112+59 och 111+31 samt mellan avvägningspunkten 109+50 och 108+87 utan upptagas i rak nyskärning mellan dessa avvägningspunkter.

§ 9.

Av förrättningsmannen i § 8 anteckna de uttalanden och förslag gjordes av sakägarne.

§ 10.

Förrättningsmannen meddelade, att två trummor för allmänna vägar måste ombyggas, om det nu planerade torrläggningsförslaget skulle kunna utföras, nämligen dels trumman vid avvägningspunkten 121 + 84 för vägen från Sittehög och Köpingsberg till Svalöös kyrka eller väg B 59, dels trumman vid avvägningspunkten 119+47 för vägen från Bångstorp till Tirups kyrka eller väg T 11 c. Trumman för väg B 59 var utförd av två st. intill varandra liggande 24" ledningar och trumman för väg T 11 c av en 24" ledning. Ingen av trummorna hade utförts av rör med tillräckliga dimensioner och ej heller till det djup, som erfordras för de ovanför liggande markernas torrläggning.

§ 11.

Ingenjör Emmertz, ombud för vägförvaltningen, förklarade, att vägförvaltningen skulle i egen regi ombygga de i § 10 omnämnda trummorna till de dimensioner, som komme att föreskrivas vid synförrättningen. Emmertz yrkade emellertid ersättning för Vägförvaltningens kostnader, därest förvaltningen ej vore lagligen skyldig att utföra arbetet utan ersättning.

§ 12.

Det upplystes, att Johannes Olsson sålt sin fastighet Tarstad 4 93. på landarbetaren Jan Ryba, som den 18 november påträdde fastigheten.

§ 13.

Herr Nils Johansson förklarade, att hans egendom ej komme att förbättras genom utförandet av det nu planerade förslaget. Han yrkade därför att inga kostnader måtte påföras honom.

§ 14.

Herrar Emil Nilsson och Nils Nilsson förklarade, att de ej hade något att invända mot utförandet av det nu planerade dikningsföretaget, därest kostnaderna för deras del bliva skäliga.

§ 15.

Herr Sonny Larsson, ordf. i styrelsen för sanläggningsföretaget "Tarstad nr 11 m. fl. kommun av år 1930" förklarade, att han ej hade något att erinra mot utförandet av det nu planerade sanläggningsföretaget, därest inga kostnader därigenom uppkomme för den företag han representerade.

§ 16.

Det upplystes, att delägare i Peter Svenssons stubbhus voro änkan Mariana Svensson samt barnen Svea, Nils, Knut, Sven, Edit och Margit Svensson.

§ 17.

Förrättningsmannen överlämnade till herr Henry Larsson 1 häfte handlingar och 1 plankarta å papper, tillhörande torrläggningsföretaget "Tarstad nr 11 m. fl. hemman av år 1930", villen vid förundersökningarna ställts till förfogande för biträdande ingeniören C. Edvin Bjurfjell.

§ 18.

Förrättningsmannen meddelade, att synegången komme att företagas omedelbart efter sammanträdet med början vid Tarstads småskola.

§ 19.

Då intet ytterligare förekom, upplästes och godkändes protokollet, varefter sammanträdet avslutades med tillkännagivande, att nytt sammanträde i ärendet komme att hållas å Allmänna Svenska Utsädes Aktiebolagets kontor i Svalöv, torsdagen den 21 december 1944 kl. 9.15.

Svalöv den 5 december 1944.

Å tjänstens vägnar:
C. H. Mellée.

Statens lantbruksingeniör.

Paul Persson Helge Persson
Gode Mäa.

<u>År 1944 den 21 december</u> inställde sig synemännen på Allmänna Svenska Utsädesaktiebolagets kontor i Svalöv för att åter handlägga syneförrättningen.

<u>Följande sokägare hade tillstädeskommit.</u>

Allmänna Svenska Utsädesaktiebolaget genom verkställande direktören E. A. Larsén, biträdd av förvaltaren Axel Larsson; v

Mariana Svensson, Svea Svensson, Nils Svensson, Knut Svensson, Sven Svensson, Edit Svensson och Margit Svensson genom Sven Svensson; v

Lantbr. Emil Nilsson, Tarstad; v

~~Lantbr. Nils Johansson, Tarstad;~~ ej

Lantbr. Anders Persson-Thylén, Tarstad; v

Lantbr. Nils Bondesson, Tarstad; v

~~Lantbr. Nils Nilsson, Tarstad;~~ ej

~~Lantbr. Johan Alfred Pålsson, Tarstad;~~ ej

~~Skolrådet i Tirups församling genom f. fjärdingsmannen Alfred Thulin;~~ ej

~~Lantbr. Karl Lundvall, Tarstad;~~ ej

~~Svalöv Kraftaktiebolag genom ingenjören Knut Sahlman.~~ ej

§ 20.

Till protokollet anteknades, att ingeniös Knut Sohlman, ombud för Svalöos Kraftaktiebolag, vid synegången den 5 december 1944 förklarat, att Kraftaktiebolaget skulle utan ersättning flytta kraftledningsstolparna vid avvägningspunkterna 118 + 8 och 117 + 54.

§ 21.

Förrättningsmannen meddelade, att han jämlikt bestämmelserna i 10 kap. 52 § vattenlagen inhämtat yttrande från Vägdirektören i länet (bil. 11-13).

§ 22.

Förvaltare Larsson upplyste, att kostnaderna för hantlangning m.m. vid förundersökningarna samt bilskjutsar vid synegången belöpte till 213.90 (186.40 + 27.50) kr, vilka förskotterats av Allmänna Svenska Utsädesaktiebolaget.

§ 23.

Förrättningsmannen redogjorde för av honom upprättat förslag till nya avlopp samt framlade till förslaget hörande handlingar och ritningar. Handlingarna upplästes i huvudsakliga delar och bilades protokollet;

värderingslängden bil. A,
kostnadsförslaget bil. B,
arbetsbeskrivningen bil. C.

§ 24.

Avgavs synemännens utlåtande (bil. D)

varefter kostnadsfördelningslängden upplästes (bil. Da).

§ 25.

Förrättningsmannen redogjorde för gällande bestämmelser rörande bidrag och lån av statsmedel till torrläggningsföretag.

§ 26.

Värvarande sakägare överenskommo, att gemensamt ansöka om bidrag från statens avdikningsanslag. De uppdrogo åt direktör E. A. Larsen och vid förfall för honom åt förvaltaren Axel Larsson, båda i Svalöv.

att med förrättningsmannen överenskomma om upprättandet av sådana handlingar, som erfordras för ansökan om statsbidrag;
att hos Kungl. Lantbruksstyrelsen ansöka om statsbidrag;
att, om statsbidrag beviljas, med Kungl. Lantbruksstyrelsen avsluta kontrakt angående företagets utförande;
att utkvittera och uppbära det statsunderstöd, som kan bliva beviljat;
att företräda delägarne i alla de andra frågor, som avse deras ansökan om statsbidrag.

§ 27.

Delägarne förklarade sig beredda att omedel-

bast utse styrelse, varefter följande val företogos:

Styrelse: Direktören C. A. Larsén, Svalöv, ordförande och verkställande ledamot, samt lantbrukarna Nils Bondesson och Svea Svensson, båda i Tarstad per Svalöv.

Styrelsesuppleanter: Förvaltaren Axel Larsson, Svalövsgården och lantbrukaren Anders Tylén, Tarstad.

Revisorer: Lantbrukarne Henry Pålsson och Carl Lundvall, båda i Tarstad.

§ 28

Förrättningsmannen meddelade, att de till företaget hörande handlingarna och ritningarna skulle förvaras av styrelsens ordförande. De komme därför inom trettio dagar att översändas till direktör Larsén.

§ 29.

Förrättningsmannen överlämnade till direktör C. A. Larsén ett exemplar av arvodesräkningen för förrättningen. Beträffande efter dagarvode debiterad ersättning hänvisades till arvodesräkningen.

§ 30.

Delägarne förklarade, att de önskade företagets exemplar av ritningarna utförda på papper.

§ 31.

Förrättningsmannen utbetalade till direktör C. A. Larsén, ombud för Allmänna Svenska Utsädesaktiebolaget 213.90 kr, utgörande ersättning för av bolaget förskotterade kostnader för hantlangning och skjutsar under synförrättningen.

§ 32.

Upplästes och godkändes protokollet, varefter förrättningen förklarades avslutad och sammanträdet upplöstes.

Svalöv den 21 december 1944.

Å tjänstens vägnar:
C. A. Wallén.

Statens lantbruksingenjör.
Paul Persson Helge Persson
Todd Mäe

15

Ek.D. nr 50/685-1944.

257/1944

Ink. till Lantbruksingeniörskontoret den 2/11 1944.

Bil. 1.

RESOLUTION.

Översändes till lantbruksingenjören i Malmöhus län - som förordnas att, därest laga hinder ej möter, i behörig ordning företaga den i inneliggande ansökan omförmälda förrättning; skolande bevis om detta förordnandes emottagande skyndsamt hit insändas.

Malmö i landskansliet den 31 oktober 1944.

På länsstyrelsens vägnar:

T. Kinnman

E. Wessman

52
685 44

Till

Länsstyrelsen,

Malmö.

Vördsamt anhålles om förordnande för behörig förrättningsman att handlägga syneförrättning enligt 10 kap. vattenlagen angående torrläggning av marker till Lönstorps egendom i Svalövs socken. Av förrättningen torde även beröras marker tillhörande Karl Lundvall, Tarstad nr 5, Petter Svenssons sterbhus, Tarstad n:ris 4 och 6, Nils Johansson, Tarstad nr 6, Emil Nilsson, Tarstad nr 6, Anders Persson-Tylén, Tarstad nr 9, Nils Bondeson, Tarstad nr 9, och Johan Alfred Pålsson, Tarstad nr 10, samtliga i Tirups socken, samt möjligen även andra fastighetsägare, vilka dock ej kunna uppgivas förrän erforderliga undersökningar utförts i samband med syneförrättningen.

Svalöv den 26 oktober 1944.

Allmänna Svenska Elektriska Aktiebolaget

KUNGÖRELSE ang. sammanträde för syneförrättning enl. 10 kap. vattenlagen.

Bil. 2.

K u n g ö r e l s e.

Sammanträde för syneförrättning enligt 10 kap. vattenlagen angående torrläggning av marker till Lönnstorp och Tarstad i Svalövs och Tirups socknar, Malmöhus län, kommer att hållas å Allmänna Svenska Utsädesaktiebolagets kontor i Svalöv tisdagen den 5 december 1944 kl. 9.15, då vederbörande sakägare hava att tillstädeskomma personligen eller genom lagligen befullmäktigade ombud. Av förrättningen torde beröras dels marker tillhörande Munkagårda nr 3 i Svalövs socken samt Tarstad n:ris 4, 5, 6, 8, 9 och 10 i Tirups socken, dels allmänna vägarna Bångstorp-Tirup /väg T 11 c/ och Ättehög-Svalöv / väg B 59/, dels en Kungl. Telegrafverket tillhörig telefonkabel mellan Tarstad och Tarstads fälad, dels en Svalövsortens kraftaktiebolag tillhörig kraftledning mellan Tarstad nr 6 och Tarstad nr 9, dels torrläggningsföretaget "Tarstad nr 11 m.fl. hemman av år 1930".

Malmö den 8 november 1944.

Å tjänstens vägnar:

C.H.Wallér.

Statens lantbruksingeniör.

Att förestående kungörelse anslagits för Svalövs församling söndagen den 12. 11 1944 betygar:

Torsten Svensson
p.t.

Anhålles, att förestående kungörelse fortast möjligt måtte anslås för Svalövs församling samt därefter med bevis om att den anslagits, återsändas till förrättningsmannen under adress S. Förstadsgatan 2, Malmö.

KUNGÖRELSE ang. sammanträde för syneförrättning enl. 10 kap. vattenlagen.

Bil. 3.

Kungörelse.

Sammanträde för syneförrättning enligt 10 kap. vattenlagen angående torrläggning av marker till Lönnstorp och Tarstad i Svalövs och Tirups socknar, Malmöhus län, kommer att hållas å Allmänna Svenska Utsädesaktiebolagets kontor i Svalöv tisdagen den 5 december 1944 kl. 9.15, då vederbörande sakägare hava att tillstädeskomma personligen eller genom lagligen befullmäktigade ombud. Av förrättningen torde beröras dels marker tillhörande Munkagårda nr 3 i Svalövs socken samt Tarstad n:ris 4, 5, 6, 8, 9 och 10 i Tirups socken, dels allmänna vägarna Bångstorp-Tirup /väg T 11 c/ och Ättehög-Svalöv / väg B 59/, dels en Kungl. Telegrafverket tillhörig telefonkabel mellan Tarstad och Tarstads fälad, dels en Svalövsortens kraftaktiebolag tillhörig kraftledning mellan Tarstad nr 6 och Tarstad nr 9, dels torrläggningsföretaget "Tarstad nr 11 m.fl. hemman av år 1930".

Malmö den 8 november 1944.

Å tjänstens vägnar:

C.H. Wallér

C.H.Wallér.

Statens lantbruksingeniör.

Att förestående kungörelse anslagits för Tirups församling söndagen den 12 november 1944 betygar:

Knut Torstensson
förstoretsadjunkt

Anhålles, att förestående kungörelse fortast möjligt måtte anslås för Tirups församling samt därefter med bevis om att den anslagits, återsändas till förrättningsmannen under adress S. Förstadsgatan 2, Malmö.

Bil 4.

FÖRTECKNING över avsända kungörelser, kallelser och underrättelser.

Adressat.	Adress.	Datum för underrättelsens avsändande.
1.	2.	3.
Pastorsämbetet i Svalövs församling, /kungörelse/	Svalöv	8/11 1944.
Pastorsämbetet i Tirups församling, /kungörelse/	Billeberga	" "
Lantbr. Anders Schunnesson /god man/, Felestad,	Svalöv	" "
Lantbr. Paul Persson / god man/ , Felestad,	"	" "
Vägförvaltningen,	Malmö	10/11 "
Kungl. Telegrafverket,	"	" "
Svalövs Kraft A.B.	Svalöv	" "
Allmänna Svenska Utsädesaktiebolaget,	"	" "
Lantbr. Carl Lundblad, Tarstad nr 5,	"	" "
Änkan Mariana Svensson, Tarstad nr 6,	"	" "
Fröken Svea Josefina Svensson, Tarstad nr 6,	"	" "
Lantbr. Nils Peter Svensson, Everlöv nr 4,	"	" "
" Knut Malte Svensson, Tarstad nr 6,	"	" "
" Sven Artur Svensson, " " 6,	"	" "
Fröken Edit Gunborg Svensson, " " 6,	"	" "
Fröken Agda Margit Svensson, " " 6,	"	" "
F. d. lantbr. Johannes Olsson, " " 4,	"	" "
Lantbr. Nils Johansson, " " 6,	"	" "
" Anders Persson Thylén, " " 9,	"	" "
" Johan Alfred Pålsson, Glumslöv,	Glumslöv	" "
Arr. Per Henry Pålsson, Tarstad nr 4,	Svalöv	" "
Lantbr. Nils Bondesson, " " 9,	"	" "
" Nils Nilsson, " " 8,	"	" "
" Emil Nilsson, " " 6,	"	" "
Prosten Gunnar Lund, / i egenskap av ordförande i Tirups skolråd/	Billeberga	" "
Lantbr. Henry Larsson, Eriksfält, / i egenskap av sysslоman för diknings-företaget "Avlopp för torrläggning av	Svalöv	" "

1. 2. 3.

mark till Tarstad nr 11 m.fl. hemman av
år 1930"/

Malmö den 10 november 1944.

Å tjänstens vägnar:

Statens lantbruksingeniör.

Bil. 5.

ALLMÄNNA SVENSKA UTSÄDESAKTIEBOLAGET

Post-, telegraf- och godsadress: UTSÄDESBOLAGET, SVALÖF.

Filialkontor i Norrköping, Göteborg, Skara och Storvik

Avskrift.

KUNGL. PATENT- och REGISTRERINGSVERKET
Stockholm 5.

Stämpel.

Att Kungl. patent- och registreringsverket den 15 november 1897 beviljat registrering för Allmänna svenska utsädesaktiebolaget, att styrelsen, som har sitt säte i Södra Svalöv, Svalövs socken av Malmöhus län, enligt en den 15 december 1939 i aktiebolagsregistret intagen uppgift utgöres av ingenjören Bonde Bondesson å Östra Karlsnäs, Svalövs socken, godsägaren Lorentz Isak Oskar Bager å Petersborg, Bunkeflo socken, ryttmästaren Sture Brunnström å Stureholm, Välinge socken, och lantbrukaren Sigurd Högne Nilsson, å Igelösa gård, Igelösa socken, allt av Malmöhus län, godsägarna friherre Kjell Edvard Barnekow å Sinclairsholm, Gumlösa socken, och Gilbert Kennedy å Råbelöf, Fjälkestads socken, båda av Kristianstads län, bankdirektören Christian Algot Birger Rüder i Malmö, landshövdingen Johan Nilsson i Kristianstad samt direktörerna Bernhard Johanson i Hälsingborg och Albin Andersson i Linköping, med godsägarna Albin Alwén å Dybeck, Östra Vemmenhögs socken av Malmöhus län, och John Adolf Waller å Rangeltorp, Önums socken av Skaraborgs län, friherre Gustaf Lagerfelt å Lagerlunda, Kärna socken av Östergötlands län, samt verkställande direktören Ernst Albin Larsén i Svalöv, Svalövs socken, till suppleanter, och att firman tecknas av Bondesson, Barnekow, Rüder, Johan Nilsson, Johanson och Larsén var för sig, samt att därefter intill denna dag någon ändring härutinnan icke registrerats, det varder härmed till bevis meddelat. Stockholm den 12 september 1944.

Ex officio:
CARL ROSENBERG

Lösen ..... Kr. 2:-
Stämpel ... " 2:-
Summa Kr. 4:-

Kungl. Patent- och registreringsverkets kommissionär.

Vidimeras:

N:o 132 1. 44. 10,000

Bil. 6 22

Avskrift av protokoll, hållet vid extra ordinarie kyrkostämma med Tirups församling i kyrkan söndagen den 3 december 1944.

§ 1. Hade stämman att utse befullmäktigat ombud att närvara och bevaka Tirups skoldistrikts rätt vid syneförrättning enligt 10 kapitlet vattenlagen angående torrläggning av marker till Lönstorp och Tarstad i Svalövs och Tirups socknar, vilken förrättning skulle äga rum å Allmänna Svenska Utsädesaktiebolagets kontor i Svalöv tisdagen den 5 december 1944 kl. 9,15 f.m.

Till sådant ombud utsåg stämman f. fjärdingsmannen Alfred Thulin, vilken erhöll stämmans fullmakt att föra skoldistriktets talan vid sagda förrättning och förklarade sig stämman godkänna vad ombudet därvid lagligen gör och låter.

§ 2. Att justera dagens protokoll utsågos nämndemannen John Edv. Persson, Tarstad n:r 6, och kyrkovaktmästaren Per Johansson, Tirup n:r 13, och bestämdes, att protokollsjusteringen skulle äga rum omedelbart efter stämmans slut.

Som ovan.

Gunnar Lundh,

kyrkostämmans ordförande.

Justeras:

John Edv. Persson Per Johansson.

Rätt avskrivet av protokollet, betygar

ex officio:

Gunnar Lundh

kyrkostämmans ordförande.

Bil. 7.

Fullmakt.

Vägförvaltningen i Malmöhus län befullmäktigar härigenom tf. ingenjören N.A. Emmertz att vid syneförrättning enligt vattenlagen rörande torrläggning av marker till Lönstorp och Tarstad i Svalövs och Tirups socknar, Malmöhus län, utföra och bevaka vägförvaltningens talan.

Ombudets laga åtgärder godkännes.

Malmö den 4 december 1944.

Vägförvaltningen i Malmöhus län.

W. Mannerfelt.

Bil 8.

F u l l m a k t

för ingenjör Knut Sohlman att vid syneförättning denna dag angående torrläggning av marker tillhörande Lönnstorp och Tarstad i Svalöfs och Tirups socknar vår talan föra och rätt bevaka.

Svalöf den 5 december 1944

Svalöfs Kraftaktiebolag

Bevittnas:

Bil. 4 25

Utdrag ur protokoll vid sammanträde med styrelsen för Svalöfs Kraftaktiebolag den 30 mars 1944.

Närvarande: Styrelsens ordinarie ledamöter.

---

§ 5.

Hrr Bonde Bondeson och E A Larsén bemyndigades att var för sig teckna bolagets firma.

Som ovan

Bonde Bondeson

Justerat:

E A Larsén

Rätt utdraget intyga:

Alhundstedt I Madsen

Bil. 10.

Föreningshandling.

Härmed förena vi oss med Allmänna Svenska Utsädesbolaget Lönnstorps gård, i deras av den 26/10 1944 daterade ansökan om syn enligt vattenlagen, i och för torrläggning av vattenskadade marker till Lönnstorp m. fl. hemman i Svalöv socken, samt Tarstad m. fl. hemman i Tirups socken, Malmöhus län.

Lönnstorp den 27 maj 1944.

För Petter Svenssons sterbhus.

Sven Svensson

Sterbhusdelägare

Sven Svenssons egenhändiga namnteckning bevittnas:

Edwin Bjurfjell. Anders P. Thylén

Ostindiefarareg. 5, Malmö. Tarstad n:o 9 Svalöv

Anders P. Thylén Tarstad n:o 9-10

Anders P. Thylens egenhändiga namnteckningar bevittnas:

Edwin Bjurfjell. Torsten Malmlöf

Ostindiefararegatan 5, Malmö Svalövsgården, Svalöv,

Nils Bondesson Tarstad n:o 9

Nils Bondessons egenhändiga namnteckning bevittnas:

Edwin Bjurfjell. Bruno Hadsbsön

Ostindiefarareg. 5, Malmö. Svalövsgården, Svalöv

Vitsordas

Svalöv den 5 December 1944

C. H. Wallén Helge Persson Paul Persson

Bil. II. 27

Till

Vägdirektören,

Malmö.

Angående dikningsföretaget "Lönnstorp-Tarstad av år 1944"

Förslag till upptagande av avlopp för dikningsföretaget "Lönnstorp-Tarstad av år 1944" i Svalövs och Tirups socknar, Malmöhus län, kommer att föreläggas intressenterna i företaget vid sammanträde å Allmänna Svenska Utsädesaktiebolagets kontor i Svalöv torsdagen den 21 innevarande december kl.9.15. Då företaget berör allmännna vägarna B 59 och T 11 c, får jag härmed jämlikt bestämmelserna i 10 kap. 52 § vattenlagen översända ett utdrag av mitt förslag till utlåtande i ärendet med anhållan om Edert yttrande. Även översänder jag ett urklipp av den topografiska kartan, på vilket de i utlåtandet omnämnda vägtrummorna utmärkts med röda ringar.

Malmö den 7 december 1944.

Å tjänstens vägnar:

C.H.Wallér.

Dikningsföretaget "Lönnstorp-Tarstad av år 1944".

Utdrag av förslag till utlåtande .

Mom. 3. Broar och trummor.

Allmänna vägar.

1. Den öppna dikessträckan B-C-D korsar mellan avvägningspunkterna 121+84 och 121+77 allmänna vägen från Ättehög och Köpingsberg till Svalövs kyrka eller väg B 59 i Malmöhus län. I korsningspunkten, som ligger 30 m V vägskälet vid Tarstads småskola, finnes nu en rörtrumma av 2 intill varandra liggande 60 cm /24"/ ledningar. Vägbanan över trumman ligger på höjden + 62.60 m, trummans botten på höjden + 60.70 m och lägsta marken uppströms eller norr om trumman på höjden + 61.90 m. Trumman har ej utförts med tillräcklig genomloppsarea och ej heller till det djup, som erfordras för de ovanför liggande markernas torrläggning, varför den måste rivas och ersättas med en ny trumma. Den nya trumman skall utföras av rör med minst 100 cm /40"/ inre diameter. Trummans inre underkant skall vid nerströmssidan ligga på höjden + 60.41 m och vid uppströmssidan på höjden + 60.42 m. Den nya trumman skall byggas av Vägförvaltningen i länet. Då den nuvarande trumman tillkommit efter år 1880, skall Vägförvaltningen utföra arbetet utan ersättning från dikningsföretagets sida.

2. Den öppna dikessträckan B-C-D korsar mellan avvägningspunkterna 119+44 och 119+35 allmänna vägen från Bångstorp till Tirups kyrka eller väg T 11 c i Malmöhus län. I korsningspunkten, som ligger c:a 215 m N vägskälet vid Tarstads småskola, finnes nu en 24" rörtrumma. Vägbanan över trumman ligger på höjden + 62.80 m, trummans botten på höjden + 61.20 m och lägsta marken uppströms eller öster om trumman på höjden + 62.20 m. Trumman har ej utförts med tillräcklig genomloppsarea och ej heller till det djup, som erfordras för de ovanför liggande markernas torrläggning, varför den måste rivas och ersättas med en ny trumma. Den nya trumman skall utföras av rör med minst 100 cm /40"/ inre diameter. Trummans inre underkant skall vid nerströmssidan ligga på höjden + 60.65 m och vid uppströmssidan på höjden + 60.66 m. Den nya trumman skall utföras av Vägförvaltningen i länet. Då den nuvarande trumman tillkommit efter år 1880, skall Vägförvaltningen utföra arbetet utan ersättning från dikningsföretagets sida.

Malmö den 7 december 1944.

Å tjänstens vägnar:

C.H.Wallér.

Statens lantbruksingeniör.

Bil 13.

VÄGFÖRVALTNINGEN
I
MALMÖHUS LÄN

Dnr 4157-43/44

Till
Lantbruksingenjör C.H. Wallér,
M a l m ö.

Ang. dikningsföretaget "Lönnstorp-Tarstad av år 1944".

I anledning av Eder skrivelse den 7 december 1944 får vägförvaltningen meddela, att förvaltningen utan erinran granskat det av Eder översända utdraget av förslag till utlåtande angående ovannämnda företag.

Malmö den 12 december 1944.

Vägförvaltningen i Malmöhus län.

W. Mannerfelt.

Simon Danielsson.

Vorentup-Parstad

Bil. a.

Areal								Nuvarande värde			Blivande värde			Förbättringsvärde		
Åker		Äng och odlingsmark		Annan duglig mark		Impediment och högl. mark		pr har	pr ägofigur		pr har	pr ägofigur		pr har	pr ägofigur	
Har	ar	Har	ar	Har	ar	Har	ar	Kr.	Kr.	öre	Kr.	Kr.	öre	Kr.	Kr.	öre
7		8		9		10		11	12		13	14		15	16	

Värderingslängd
och
Hävde förteckning.

Hemmanstal	Registernummer	Littera å kartan	Socken, by och hemman	Delägares namn, hemvist m: m. samt ägobeskrivning	Ägofigurens nummer
1	2	3	4	5	6
			Avdelning 1.		
1/4	8'		Järvsö s:n. Tarstad	Nils Nilsson	
				Åker, m.p. lättlera	1
				Do do	2
				Do do	3
				Do do	4
				Do do	5
				Do do	6
				Do do	7
				Do do	8
				Do do	9
				Do do	10
				Do do	11
				Do do	12
				Do do	13
				Do do	14
				Do do	15
				Do do	16
				Summa	
47/2784	6		Tarstad	Nils Nilsson	
				Åker, m. p. lättlera	17
				Do do	18
				Do do	19
				Do do	20
				Do do	21
				Do do	22
				Summa	

Areal								Nuvarande värde			Blivande värde			Förbättringsvärde		
Åker		Äng och odlingsmark		Annan duglig mark		Impediment och högl. mark		pr har	pr ägofigur		pr har	pr ägofigur		pr har	pr ägofigur	
Har	ar	Har	ar	Har	ar	Har	ar	Kr.	Kr.	öre	Kr.	Kr.	öre	Kr.	Kr.	öre
7		8		9		10		11	12		13	14		15	16	
0.9	31							2500	775	-	2600	806	-	100	31	-
0.9	17							2500	425	-	2600	442	-	100	17	-
0.9	05							2800	140	-	3000	150	-	200	10	-
0.7	04							2200	88	-	3000	120	-	800	32	-
0.7	03							2200	66	-	3000	90	-	800	24	-
0.9	09							2800	252	-	3000	270	-	200	18	-
0.9	16							2800	448	-	3000	480	-	200	32	-
0.7	25							2200	550	-	3000	750	-	800	200	-
0.7	07							2200	154	-	3000	210	-	800	56	-
0.9	06							2800	168	-	3000	180	-	200	12	-
0.9	14							2800	392	-	3000	420	-	200	28	-
0.7	20							2200	440	-	3000	600	-	800	160	-
0.5	33							1600	528	-	3000	990	-	1400	462	-
0.5	05							1600	80	-	3000	150	-	1400	70	-
0.7	06							2200	132	-	3000	180	-	800	48	-
0.9	05							2800	140	-	3000	150	-	200	10	-
	206								4778	-		5988	-		1210	-
0.9	02							2800	56	-	3000	60	-	200	4	-
0.7	12							2200	264	-	3000	360	-	800	96	-
0.5	44							1600	704	-	3000	1320	-	1400	616	-
0.5	09							1600	144	-	3000	270	-	1400	126	-
0.7	12							2200	264	-	3000	360	-	800	96	-
0.9	07							2800	196	-	3000	210	-	200	14	-
	86								1628	-		2580	-		952	-

Hemmanstal	Registernummer	Littera å kartan	Socken, by och hemman	Delägares namn, hemvist m. m. samt ägobeskrivning	Ägofigurens nummer
1	2	3	4	5	6
Aos.	6 10		Tarstad	Tirups församling (Tarstads småskola)	
				Tomt av trädgård m. p. lättlera	23
				Do do	24
				Do do	25
				Summa	
			Avdelning 2.		
			Tirups s. n.		
1053/5456	9 2		Tarstad	Nils Bondesson.	
				Åker, m. p. lättlera	26
				Do do	27
				Do do	28
				Do do	29
				Adlm. do	30
				Do do	31
				Åker, do	32
				Do do	33
				Do do	34
				Do do	35
				Do do	36
				Do do	37
				Do do	38
				Do do	39
				Do do	40
				Do do	41
				Do do	42
				Do do	43
				Do do	44
				Ägofigurens	

Areal								Nuvarande värde			Blivande värde			Förbättringsvärde		
Åker		Äng och odlingsmark		Annan duglig mark		Impediment och högl. mark		pr har	pr ägofigur		pr har	pr ägofigur		pr har	pr ägofigur	
Har	ar	Har	ar	Har	ar	Har	ar	Kr.	Kr.	öre	Kr.	Kr.	öre	Kr.	Kr.	öre
7		8		9		10		11	12		13	14		15	16	
0.5	02							4000	80	–	9000	180	–	5000	100	–
0.7	02							6000	120	–	9000	180	–	3000	60	–
0.9	06							8000	480	–	9000	540	–	1000	60	–
	10								680	–		900	–		220	–
0.9	34							2800	952	–	3000	1020	–	200	68	–
0.7	43							2200	946	–	3000	1290	–	800	344	–
0.5	14							1600	224	–	3000	420	–	1400	196	–
0.5	03							1600	48	–	3000	90	–	1400	42	–
0.5			02					1300	26	–	2400	48	–	1100	22	–
0.3			03					1000	30	–	2400	72	–	1400	42	–
0.3	24							1300	312	–	3000	720	–	1700	408	–
0.5	03							1600	48	–	3000	90	–	1400	42	–
0.7	03							2200	66	–	3000	90	–	800	24	–
0.5	03							1600	48	–	3000	90	–	1400	42	–
0.7	38							2200	836	–	3000	1140	–	800	304	–
0.7	11							2200	242	–	3000	330	–	800	88	–
0.9	01							2800	28	–	3000	30	–	200	2	–
0.9	05		86					2800	140	–	3000	150	–	200	10	–
0.9	20							2800	560	–	3000	600	–	200	40	–
0.9	08							2800	224	–	3000	240	–	200	16	–
0.9	39							2800	1092	–	3000	1170	–	200	78	–
0.7	11							2200	242	–	3000	330	–	800	88	–
0.5	08							1600	128	–	3000	240	–	1400	112	–
	268		05						6192	–		8160	–		1968	–

Hemmanstal	Registernummer	Littera å kartan	Socken, by och hemman	Delägares namn, hemvist m. m. samt ägobeskrivning	Ägofigurens nummer
1	2	3	4	5	6
				Överfört	
				Odlm., m. p. lättlera	45
				Do do	46
				Åker, do	47
				Do do	48
				Do do	49
				Do do	50
				Do do	51
				Do do	52
				Do do	53
				Odlm., do	54
				Do do	55
				Åker, do	56
				Do do	57
				Do do	58
				Do do	59
				Do do	60
				Do do	61
				Do do	62
				Do do	63
				Do do	64
				Grav, imp.	65
				Åker, do	66
				Do do	67
				Do do	68
				Do do	69
				Do do	70
				Do do	71
				Do do	75
				Överföres	

Areal								Nuvarande värde			Blivande värde			Förbättringsvärde		
Åker		Äng och odlingsmark		Annan duglig mark		Impediment och högl. mark		pr har	pr ägofigur		pr har	pr ägofigur		pr har	pr ägofigur	
Har	ar	Har	ar	Har	ar	Har	ar	Kr.	Kr.	öre	Kr.	Kr.	öre	Kr.	Kr.	öre
7		8		9		10		11	12		13	14		15	16	
2	68		05						6192	-		8160	-		1968	-
0.5			13					1300	169	-	2400	312	-	1100	143	-
0.3			24					1600	240	-	2400	576	-	1400	336	-
0.3								1300	91	-	3000	210	-	1700	119	-
0.5								1600	192	-	3000	360	-	1400	168	-
0.7								2200	220	-	3000	300	-	800	80	-
0.9								2800	112	-	3000	120	-	200	8	-
0.9								2800	196	-	3000	210	-	200	14	-
0.7								2200	110	-	3000	150	-	800	40	-
0.5								1600	16	-	3000	30	-	1400	14	-
0.3			04					1200	52	-	2400	96	-	1100	44	-
0.3			11					1000	110	-	2400	264	-	1400	154	-
0.9								2800	28	-	3000	30	-	200	2	-
0.9								2800	112	-	3000	120	-	200	8	-
0.7								2200	176	-	3000	240	-	800	64	-
0.5								1600	256	-	3000	480	-	1400	224	-
0.3								1300	273	-	3000	630	-	1700	357	-
0.3								1300	65	-	3000	150	-	1700	85	-
0.5								1600	112	-	3000	210	-	1400	98	-
0.7								2200	132	-	3000	180	-	800	48	-
0.9								2800	224	-	3000	240	-	200	16	-
—							07	—	—	—	—	—	—	—	—	—
0.9								2800	980	-	3000	1050	-	200	70	-
0.7								2200	528	-	3000	720	-	800	192	-
0.5								1600	224	-	3000	420	-	1400	196	-
0.3								1300	13	00	3000	30	-	1700	17	-
0.5								1600	32	-	3000	60	-	1400	28	-
0.7								2200	66	-	3000	90	-	800	24	-
0.9								2800	28	-	3000	30	-	200	2	-
4	70		57				07		10949	-		15468	-		4519	-

Hemmanstal	Registernummer	Littera å kartan	Socken, by och hemman	Delägares namn, hemvist m. m. samt ägobeskrivning	Ägofigurens nummer
1	2	3	4	5	6
				Övrefört	
				Åker, m. p. lättlera	73
				Do do	74
				Do do	75
				Do do	76
				Do do	77
				Do do	78
				Do do	79
				Summa	
5004/64000	10 11		Tarstad	Johan Alfred Pålsson	
				arr: Per Henry Pålsson	
				Åker, m. p. lättlera	80
				Do do	81
				Do do	82
				Do do	83
				Do do	84
				Do do	85
				Do do	86
				Do do	87
				Do do	88
				Do do	89
				Do do	90
				Do do	91
				Summa	
556/64000	10 12		Tarstad	Johan Alfred Pålsson	
				arr. Per Henry Pålsson	
				Åker, ej båtnad	92
				Summa	

Areal								Nuvarande värde			Blivande värde			Förbättringsvärde		
Åker		Äng och odlingsmark		Annan duglig mark		Impediment och högl. mark		pr har	pr ägofigur		pr har	pr ägofigur		pr har	pr ägofigur	
Har	ar	Har	ar	Har	ar	Har	ar	Kr.	Kr.	öre	Kr.	Kr.	öre	Kr.	Kr.	öre
7		8		9		10		11	12		13	14		15	16	
4	70		57				07		10949	=		15468	—		4049	—
0.5	03							1600	48	—	3000	90	—	1400	42	—
0.7	07							2200	154	—	3000	210	—	800	56	—
0.9	07							2800	196	—	3000	210	—	200	14	—
0.5	06							1600	96	—	3000	180	—	1400	84	—
0.5	08							1600	128	—	3000	240	—	1400	112	—
0.7	11							2200	242	—	3000	330	—	800	88	—
0.9	09							2800	252	—	3000	270	—	200	18	—
5	21		57				07		12065	—		16998	—		4933	—
0.7	03							2300	69	—	3000	90	—	700	21	—
0.9	04							2900	116	—	3000	120	—	100	4	—
0.5	01							1700	17	=	3000	30	—	1300	13	—
0.7	10							2300	230	—	3000	300	—	700	70	—
0.7	16							2300	368	—	3000	480	—	700	112	—
0.9	65							2900	1885	—	3000	1950	—	100	65	—
0.9	94							2900	2726	—	3000	2820	—	100	94	—
0.9	54							2900	1566	—	3000	1620	—	100	54	—
0.9	67							2900	1943	—	3000	2010	—	100	67	—
0.9	52							2900	1508	—	3000	1560	—	100	52	—
0.9	67							2900	1943	=	3000	2010	—	100	67	—
0.9	20							2900	580	—	3000	600	—	100	20	—
4	53								12951	—		13590	—		639	—
0.9						10		—	—	—	—	—	—	—	—	—
						10		—	—	—	—	—	—	—	—	—

Hemmanstal	Registernummer	Littera å kartan	Socken, by och hemman	Delägares namn, hemvist m. m. samt ägobeskrivning	Ägofigurens nummer
1	2	3	4	5	6
			Avdelning 3.		
			Tirups s:n.		
5004/64000	10 11		Tarstad.	Johan Alfred Pålsson	
				arr: Per Henry Pålsson	
				Åker, m. p. lättlera	93
				Do do	94
				Do do	95
				Do do	96
				Summa	
3336/64000	10 13		Tarstad	Johan Alfred Pålsson	
				arr: Per Henry Pålsson	
				Åker, m. p. lättlera	97
				Do do	98
				Do do	99
				Do do	100
				Do do	101
				Do do	102
				Do do	103
				Summa	
1053/5456	92		Tarstad	Nils Bondesson	
				Åker, m. p. lättlera	104
				Do do	105
				Do do	106
				Do do	107
				Do do	108
				Do do	109
				Do do	110
				Ävreföres	

Areal								Nuvarande värde			Blivande värde			Förbättringsvärde		
Åker		Äng och odlingsmark		Annan duglig mark		Impediment och högl. mark		pr har	pr ägofigur		pr har	pr ägofigur		pr har	pr ägofigur	
Har	ar	Har	ar	Har	ar	Har	ar	Kr.	Kr.	öre	Kr.	Kr.	öre	Kr.	Kr.	öre
7		8		9		10		11	12		13	14		15	16	
0.5	01							1600	16	–	3000	30	–	1400	14	–
0.7	33							2200	726	–	3000	990	–	800	264	–
0.7	116							2200	2532	–	3000	3480	–	800	928	–
0.5	02							1600	32	–	3000	60	–	1400	28	–
	152								3326	–		4560	–		1234	–
0.2	11							1600	176	–	3000	330	–	1400	154	–
0.7	23							2200	506	–	3000	690	–	800	184	–
0.5	81							1600	1296	–	3000	2430	–	1400	1134	–
0.5	56							1600	896	–	3000	1680	–	1400	784	–
0.5	37							1600	592	–	3000	1110	–	1400	518	–
0.7	07							2200	154	–	3000	210	–	800	56	–
0.9	01							2800	28	–	3000	30	–	200	2	–
2	16								3648	–		6480	–		2832	–
0.9	10							2800	280	–	3000	300	–	200	20	–
0.7	32							2200	704	–	3000	960	–	800	256	–
0.9	72							2900	2088	–	3000	2160	–	100	72	–
0.9	45							2900	1305	–	3000	1350	–	100	45	–
0.9	08							2800	224	–	3000	240	–	200	16	–
0.7	49							2200	1078	–	3000	1470	–	800	392	–
0.7	79							2200	1738	–	3000	2370	–	800	632	–
2	95								7417	–		8850	–		1433	–

Hemmantal	Registernummer	Littera å kartan	Socken, by och hemman	Delägares namn, hemvist m. m. samt ägobeskrivning	Ägofigurens nummer
1	2	3	4	5	6
				Öfverfört	
				Åker, m. p. lättlera	111
				Do do	112
				Do do	113
				Äng, imp.	114
				Do do	115
				Åker, m. p. lättlera	116
				Do do	117
				Do do	118
				Do do	119
				Do do	120
				Do do	121
				Do do	122
				Do do	123
				Do do	124
				Do do	125
				Summa	
				Avdelning 4.	
793/1638	93		Tarsvad.	Anders Persson Thylén	
				Åker, m. p. lättlera	126
				Do do	127
				Do do	128
				Do do	129
				Äng, imp.	130
				Åker, m. p. lättlera	131
				Do	132
				Do	133
				Öfverföres	

Areal								Nuvarande värde			Blivande värde			Förbättringsvärde			
Åker		Äng och odlingsmark		Annan duglig mark		Impediment och högl. mark		pr har	pr ägofigur		pr har	pr ägofigur		pr har	pr ägofigur		
Har	ar	Har	ar	Har	ar	Har	ar	Kr.	Kr.	öre	Kr.	Kr.	öre	Kr.	Kr.	öre	
7		8		9		10		11	12		13	14		15	16		
2	95								7417	—		8857	—		1433	—	
0.9	91							2900	2639	—	3000	2730	—	100	91	—	
0.7	14							2800	322	—	3000	420	—	700	98	—	
0.7	25							2300	575	—	3000	750	—	700	175	—	
—							02		—	—	—	—	—	—	—	—	
1							07		—	—	—	—	—	—	—	—	
0.7	46							2300	1058	—	3000	1380	—	700	322	—	
0.5	15							1600	240	—	3000	450	—	1400	210	—	
0.9	82							2900	2378	—	3000	2460	—	100	82	—	
0.7	53							2300	1219	—	3000	1590	—	700	371	—	
0.5	104							1600	1664	—	3000	3120	—	1400	1456	—	
0.9	26							2900	754	—	3000	780	—	100	26	—	
0.7	44							2300	1012	—	3000	1320	—	700	308	—	
0.5	90							1600	1440	—	3000	2700	—	1400	1260	—	
0.5	36							1600	576	—	3000	1080	—	1400	504	—	
0.5	13							1600	208	—	3000	390	—	1400	182	—	
9	34						09		21502	—		28020	—		6518	—	V
																	X
0.9	37							2900	1073	—	3000	1110	—	100	37	—	
0.9	22							2900	638	—	3000	660	—	100	22	—	
0.7	38							2300	874	—	3000	1140	—	700	266	—	
0.5	22							1600	352	—	3000	660	—	1400	308	—	
—							02	—	—	—	—	—	—	—	—	—	
0.5	07							1600	112	—	3000	210	—	1400	98	—	
0.7	08							2300	176	—	3000	240	—	800	64	—	
0.9	09							2800	252	—	3000	270	—	200	18	—	
1	43						02		3477	—		4290	—		813	—	V X

Hemmanstal	Registernummer	Littera å kartan	Socken, by och hemman	Delägares namn, hemvist m. m. samt ägobeskrivning	Ägofigurens nummer
1	2	3	4	5	6
				Övergfört	
				Åker, m. p. lättlera	134
				Do do	135
				Do do	136
				Do do	137
				Do do	138
				Do do	139
				Do do	140
				Do do	141
				Do do	142
				Do do	143
				Do do	144
				Do do	145
				Do do	146
				Do do	147
				Do do	148
				Do do	152
				Do do	153
				Do do	154
				Summa	

Areal								Nuvarande värde			Blivande värde			Förbättringsvärde		
Åker		Äng och odlingsmark		Annan duglig mark		Impediment och högl. mark		pr har	pr ägofigur		pr har	pr ägofigur		pr har	pr ägofigur	
Har	ar	Har	ar	Har	ar	Har	ar	Kr.	Kr.	öre	Kr.	Kr.	öre	Kr.	Kr.	öre
7		8		9		10		11	12		13	14		15	16	
1	43						02		3477	—		4290	—		813	—
0.5	31							1600	496	—	3000	930	—	1400	434	—
0.7	12							2200	264	—	3000	360	—	800	96	—
0.9	05							2800	140	—	3000	150	—	200	10	—
0.7	01							2200	22	—	3000	30	—	800	8	—
0.9	03							2800	84	—	3000	90	—	200	6	—
0.9	07							2800	196	—	3000	210	—	200	14	—
0.7	22							2200	484	—	3000	660	—	800	176	—
0.5	44							1600	704	—	3000	1320	—	1400	616	—
0.9	24							2800	672	—	3000	720	—	200	48	—
0.7	45							2200	990	—	3000	1350	—	800	360	—
0.5	22							1600	352	—	3000	660	—	1400	308	—
0.5	32							1600	512	—	3000	960	—	1400	448	—
0.5	02							1600	32	—	3000	60	—	1400	28	—
0.7	69							2200	1518	—	3000	2070	—	800	552	—
0.9	18							2900	522	—	3000	540	—	100	18	—
0.5	13							1600	208	—	3000	390	—	1400	182	—
0.7	13							2200	286	—	3000	390	—	800	104	—
0.9	17							2900	493	—	3000	510	—	100	17	—
5	23						02		11452	—		15690	—		4238	—

Hemmanstal	Registernummer	Littera å kartan	Socken, by och hemman	Delägares namn, hemvist m. m. samt ägobeskrivning	Ägofigurens nummer
1	2	3	4	5	6
			Avdelning 5.		
			Tirups s:n.		
5217 / 133632	av 6³		Tarstad	Nils Johansson	
				Åker, m. p. lättlera	149
				Do do	150
				Do do	151
				Do do	155
				Do do	156a
				Do do	156b
				Summa	
Ao.	6¹²		Tarstad	Emil Nilsson	
				Åker, m. p. lättlera	157
				Do do	158
				Do do	159
				Do do	160
				Tomt och trädgård do	161
				Do do	162
				Åker do	163
				Do do	164
				Summa	
67 / 2784	6⁴		Tarstad	Peter Svenssons sterbhus.	
				Åker, m. p. lättlera	165
				Do do	166
				Do do	167
				Övergöres	

Areal								Nuvarande värde			Blivande värde			Förbättringsvärde		
Åker		Äng och odlingsmark		Annan duglig mark		Impediment och högl. mark		pr har	pr ägofigur		pr har	pr ägofigur		pr har	pr ägofigur	
Har	ar	Har	ar	Har	ar	Har	ar	Kr.	Kr.	öre	Kr.	Kr.	öre	Kr.	Kr.	öre
7		8		9		10		11	12		13	14		15	16	
0.9	06							2700	162	-	3000	180	-	300	18	-
0.7	12							2100	252	-	3000	360	-	900	108	-
0.5	02							1500	30	-	3000	60	-	1500	30	-
0.9	06							2700	162	-	3000	180	-	300	18	-
0.7	08							2100	168	-	3000	240	-	900	72	-
0.5	01							1500	15	-	3000	30	-	1500	15	-
4	35								789	-		1050	-		261	-
0.9	04							2700	108	-	3000	120	-	300	12	-
0.7	29							2100	609	-	3000	870	-	900	261	-
0.5	30							1500	450	-	3000	900	-	1500	450	-
0.5	01							1500	15	-	3000	30	-	1500	15	-
0.9	03							2700	81	-	3000	90	-	300	9	-
0.7	02							2100	42	-	3000	60	-	900	18	-
0.7	12							2100	252	-	3000	360	-	900	108	-
0.5	17							1500	255	-	3000	510	-	1500	255	-
	98								1812	-		2940	-		1128	-
0.5	35							1500	525	-	3000	1050	-	1500	525	-
0.7	18							2100	378	-	3000	540	-	900	162	-
0.9	03							2700	81	-	3000	90	-	300	9	-
	56								984	-		1680	-		696	-

Hemmanstal	Registernummer	Littera å kartan	Socken, by och hemman	Delägares namn, hemvist m. m. samt ägobeskrivning	Ägofigurens nummer
1	2	3	4	5	6
				Överfört	
				Åker, m. p. lättlera	168
				Do do	169
				Do do	170
				Do do	171
				Do do	172
				Do do	173
				Do do	174
				Tomt och trädgård do	175
				Åker, m. p. lättlera	176
				Do	177
				Do	178
				Do	179
				Do	180
				Do	181
				Grav, imp.	182
				Summa	
				Avdelning 6.	
			Tirups s: m.		
Avs.	433		Tarstad	Jan Ryba.	
				Åker, m. p. lättlera	183
				Do do	184
				Tomt och trädgård do	185
				Summa	
3/128	48		Tarstad	Peter Svensson strebhus	
				Åker, m. p. lättlera	186
				Do do	187
				Överföres	

PETTERSONSKA BOKTR EFTR SKARA

403474

Areal								Nuvärande värde			Blivande värde			Förbättringsvärde		
Åker		Äng och odlingsmark		Annan duglig mark		Impediment och högl. mark		pr har	pr ägofigur		pr har	pr ägofigur		pr har	pr ägofigur	
Har	ar	Har	ar	Har	ar	Har	ar	Kr.	Kr.	öre	Kr.	Kr.	öre	Kr.	Kr.	öre
7		8		9		10		11	12		13	14		15	16	
	56								984	-		1680	-		696	-
0.9	13							2700	351	-	3000	390	-	300	39	-
0.9	22							2700	594	-	3000	660	-	300	66	-
0.7	24							2100	504	-	3000	720	-	900	216	-
0.5	17							1500	255	-	3000	510	-	1500	255	-
0.5	24							1500	360	-	3000	720	-	1500	360	-
0.7	21							2100	441	-	3000	630	-	900	189	-
0.9	15							2700	405	-	3000	450	-	300	45	-
0.9	04							2700	108	-	3000	120	-	300	12	-
0.9	02							2700	54	-	3000	60	-	300	6	-
0.7	05							2100	105	-	3000	150	-	900	45	-
0.5	15							1500	225	-	3000	450	-	1500	225	-
0.5	29							1500	435	-	3000	870	-	1500	435	-
0.7	12							2100	252	-	3000	360	-	900	108	-
0.9	19							2700	513	-	3000	570	-	300	57	-
—							01	—	—	—	—	—	—	—	—	—
	2 78						01		5586	-		8340	-		2754	-
0.9	06							2900	174	-	3000	180	-	100	6	-
0.7	05							2300	115	-	3000	150	-	700	35	-
0.9	03							2900	87	-	3000	90	-	100	3	-
	14								376	-		420	-		44	-
0.9	04							2700	108	-	2800	112	-	100	4	-
0.7	12							2200	264	-	2800	336	-	600	72	-
	16								372	-		448	-		76	-

Hemmanstal	Registernummer	Littera å kartan	Socken, by och hemman	Delägares namn, hemvist m. m. samt ägobeskrivning	Ägofigurens nummer
1	2	3	4	5	6
				Överfört	
				Åker, m. p. lättlera	188
				Do do	189
				Do do	190
				Do do	191
				Do do	192
				Do do	193
				Grav, imp.	194
				Do do	195
				Åker, m. p. lättlera	196
				Do do	197
				Do do	198
				Do do	199
				Do do	200
				Do do	201
				Do do	202
				Do do	203
				Do do	204
				Do do	205
				Do do	206
				Summa	
1/54 av 5³ av 5⁴			Tarstad	Carl Lundvall	
				Åker, m. p. lättlera	207
				Do do	208
				Do do	209
				Do do	210
				Do do	211
				Do do	212
				Överföres	

403474

PETTERSONSKA BOKTR EFTH SKARA

Areal								Nuvarande värde			Blivande värde			Förbättringsvärde		
Åker		Äng och odlingsmark		Annan duglig mark		Impediment och högl. mark		pr har	pr ägofigur		pr har	pr ägofigur		pr har	pr ägofigur	
Har	ar	Har	ar	Har	ar	Har	ar	Kr.	Kr.	öre	Kr.	Kr.	öre	Kr.	Kr.	öre
7		8		9		10		11	12		13	14		15	16	
	16								372 -			448 -			76 -	
0.0	13							1600	208 -		2800	364 -		1200	156 -	
0.0	09							1600	144 -		2800	252 -		1200	108 -	
0.7	21							2200	462 -		2800	588 -		600	126 -	
0.9	27							2700	729 -		2800	756 -		100	27 -	
0.9	02							2700	54 -		2800	56 -		100	2 -	
0.7	47							2200	1034 -		2800	1316 -		600	282 -	
							01	—	— —		—	— —		—	— —	
							03	—	— —		—	— —		—	— —	
0.0	23							1600	368 -		2800	644 -		1200	276 -	
0.0	17							1600	272 -		2800	476 -		1200	204 -	
0.7	50							2200	1100 -		2800	1400 -		600	300 -	
0.9	46							2700	1242 -		2800	1288 -		100	46 -	
0.9	13							2700	351 -		2800	364 -		100	13 -	
0.0	04							1600	64 -		2800	112 -		1200	48 -	
0.0	08							1600	128 -		2800	224 -		1200	96 -	
0.7	05							2200	110 -		2800	140 -		600	30 -	
0.0	02							1600	32 -		2800	56 -		1200	24 -	
0.7	24							2200	528 -		2800	672 -		600	144 -	
0.9	48							2700	1296 -		2800	1344 -		100	48 -	
	375						04		8494 =			10500 -			2006 -	
0.7	32							2200	704 -		2600	832 -		400	128 -	
0.0	18							1900	342 -		2600	468 -		700	126 -	
0.0	17							1600	272 -		2600	442 -		1000	170 -	
0.0	10							1600	160 -		2600	260 -		1000	100 -	
0.7	09							2200	198 -		2600	234 -		400	36 -	
0.7	22							2200	484 -		2600	572 -		400	88 -	
	108								2160 -			2808 -			648 -	

Hemmanstal	Registernummer	Littera å kartan	Socken, by och hemman	Delägares namn, hemvist m. m., samt ägobeskrivning	Ägofigurens nummer
1	2	3	4	5	6
				Överfört	
				Åker, m. p. lätt lera	213
				Do do	214
				Do do	215
				Do do	216
				Summa	
				Avdelning 7	
				Lovlöts p:n.	
887/8192	38		Muskagårda	Allmänna Svenska Utsädes Ab	
				Åker, m. p. lätt lera	217
				Do do	218
				Do do	219
				Do do	220
				Do do	221
				Do do	222
				Do do	223
				Do do	224
				Do do	225
				Do do	226
				Do do	227
				Do do	228
				Do do	229
				Do do	230
				Do do	231
				Do do	232
				Do do	233
				Do do	234
				Do do	235
				Överföres	

PETTERSONSKA BOKTR. EFTR. SKARA

403474

Areal								Nuvarande värde			Blivande värde			Förbättringsvärde		
Åker		Äng och odlingsmark		Annan duglig mark		Impediment och högl. mark		pr har	pr ägofigur		pr har	pr ägofigur		pr har	pr ägofigur	
Har	ar	Har	ar	Har	ar	Har	ar	Kr.	Kr.	öre	Kr.	Kr.	öre	Kr.	Kr.	öre
7		8		9		10		11	12		13	14		15	16	
1	08								2160	—		2808	—		648	—
0.0	01							2000	20	—	2600	26	—	600	6	—
0.5	18							1600	288	—	2600	468	—	1000	180	—
0,5	49							1700	833	—	2600	1274	—	900	441	—
0.7	13							2200	286	—	2600	338	—	400	52	—
1	89								3587	—		4914	—		1327	—
0.9	32							2700	864	—	3000	960	—	300	96	—
0.7	35							2100	735	—	3000	1050	—	900	315	—
0.5	33							1500	495	—	3000	990	—	1500	495	—
0.5	17							1500	255	—	3000	510	—	1500	255	—
0.9	25							2700	675	—	3000	750	—	300	75	—
0.7	47							2100	987	—	3000	1410	—	900	423	—
0.5	28							1500	420	—	3000	840	—	1500	420	—
0.5	14							1500	210	—	3000	420	—	1500	210	—
0.7	29							2100	609	—	3000	870	—	900	261	—
0.9	12							2700	324	—	3000	360	—	300	36	—
0.7	15							2100	315	—	3000	450	—	900	135	—
0.5	91							1500	1365	—	3000	2730	—	1500	1365	—
0.5	08							1500	120	—	3000	240	—	1500	120	—
0.7	07							2100	147	—	3000	210	—	900	63	—
0.9	13							2700	351	—	3000	390	—	300	39	—
0.5	11							1500	165	—	3000	330	—	1500	165	—
0.7	10							2100	210	—	3000	300	—	900	90	—
0.9	22							2700	594	—	3000	660	—	300	66	—
0.5	04							1500	60	—	3000	120	—	1500	60	—
4	53								8901	—		13590	—		4689	—

Hemmanstal	Registernummer	Littera å kartan	Socken, by och hemman	Delägares namn, hemvist m. m. samt ägobeskrivning	Ägofigurens nummer
1	2	3	4	5	6
				Överfört	
				Grave, imp.	236
				Åker, m. p. lättlera	237
				Do do	238
				Do do	239
				Do do	240
				Do do	241
				Do do	242
				Do do	243
				Do do	244
				Do do	245
				Do do	246
				Do do	247
				Do do	248
				Do do	249
				Do do	250
				Do do	251
				Do do	252
				Do do	253
				Do do	254
				Do do	255
				Do do	256
				Do do	257
				Do do	258
				Do do	259
				Do do	260
				Do do	261
				Do do	262
				Do do	263
				Överföres	

PETTERSONSKA BOKTR. EFTR. SKARA

403474

Areal								Nuvarande värde			Blivande värde			Förbättringsvärde		
Åker		Äng och odlingsmark		Annan duglig mark		Impediment och högl. mark		pr har	pr ägofigur		pr har	pr ägofigur		pr har	pr ägofigur	
Har	ar	Har	ar	Har	ar	Har	ar	Kr.	Kr.	öre	Kr.	Kr.	öre	Kr.	Kr.	öre
7		8		9		10		11	12		13	14		15	16	
4	53								8901	=		13590	=		4689	=
							05									
	04							1500	60	=	3000	120	=	1500	60	=
	16							2100	336	=	3000	480	=	900	144	=
	14							2700	378	=	3000	420	=	300	42	=
	03							1500	45	=	3000	90	=	1500	45	=
	26							1500	390	=	3000	780	=	1500	390	=
	11							2100	231	=	3000	330	=	900	99	=
	07							1500	105	=	3000	210	=	1500	105	=
	29							1500	435	=	3000	870	=	1500	435	=
	37							2100	777	=	3000	1110	=	900	333	=
	23							3700	621	=	3000	690	=	300	69	=
	07							1500	105	=	3000	210	=	1500	105	=
	15							1500	225	=	3000	450	=	1500	225	=
	13							1500	225	=	3000	450	=	1500	225	=
	24							2100	504	=	3000	720	=	900	216	=
	22							2700	594	=	3000	660	=	300	66	=
	11							2700	297	=	3000	330	=	300	33	=
	23							1500	345	=	3000	690	=	1500	345	=
	15							1500	225	=	3000	450	=	1500	225	=
	09							1500	135	=	3000	270	=	1500	135	=
	16							2700	432	=	3000	480	=	300	48	=
	12							2100	252	=	3000	360	=	900	108	=
	21							1500	315	=	3000	630	=	1500	315	=
	01							1200	12	=	3000	30	=	1800	18	=
	01							1200	12	=	3000	30	=	1800	18	=
	30							1500	450	=	3000	900	=	1500	450	=
	07							2100	147	=	3000	210	=	900	63	=
	21							2100	441	=	3000	630	=	900	189	=
	32							2700	864	=	3000	960	=	300	96	=
8	90						05		17634	=		26700	=		9066	=

Hemmanstal	Registernummer	Littera å kartan	Socken, by och hemman	Delägares namn, hemvist m. m. samt ägobeskrivning	Ägofigurens nummer
1	2	3	4	5	6
				Övrefört	
				Åkse, m. p. Mittlera	264
				Summa	
				Sammandrag.	
				Avdelning 1.	
			Tirups s:n		
1/4	8 1		Tarstad	Nils Nilsson	1-16
47/2784	6 6		Do	Dens.	17-22
Avs.	6 10		Do	Tirups församling Tarstad småskola	23-25
				Summa för avd. 1	
				Avdelning 2.	
			Tirups s:n.		
1053/5456	9 2		Tarstad	Nils Bondesson	26-79
5004/64000	10 11		Do	Johan Alfred Pålsson arr. Per Henry Pålsson	80-91
556/64000	10 12		Do	Johan Alfred Pålsson arr. Per Henry Pålsson	92
				Summa för avd. 2	
				Avdelning 3.	
			Tirups s:n.		
5004/64000	10 11		Tarstad	Johan Alfred Pålsson arr. Per Henry Pålsson	93-96
3336/64000	10 13		Do	Johan Alfred Pålsson arr. Per Henry Pålsson	97-103
1053/5456	9 2		Do	Nils Bondesson	104-125
				Summa för avd. 3	

PETTERSONSKA BOKTR. EFTR. SKARA

403474

Areal								Nuvarande värde			Blivande värde			Förbättringsvärde		
Åker		Äng och odlingsmark		Annan duglig mark		Impediment och högl. mark		pr har	pr ägofigur		pr har	pr ägofigur		pr har	pr ägofigur	
Har	ar	Har	ar	Har	ar	Har	ar	Kr.	Kr.	öre	Kr.	Kr.	öre	Kr.	Kr.	öre
7		8		9		10		11	12		13	14		15	16	
8	90						05		17634	-		26700	-		9066	-
09	03							2700	81	-	3000	90	-	300	9	-
8	93						05		17715	-		26790	-		9075	-
2	06								4778	-		5988	-		1210	-
	86								1628	-		2580	-		952	-
	10								680	-		900	-		220	-
3	02								7086	-		9468	-		2382	-
5	21		57				07		12065	-		16998	-		4933	-
4	53								12951	-		18590	-		639	-
							10		—			—			—	
9	74		57				17		25016	-		30588	-		5572	-
1	52								3326	-		4560	-		1234	-
2	16								3648	-		6480	-		2832	-
9	34						09		21302	-		28020	-		6518	-
13	02						09		28476	-		39060	-		10584	-

Hemmanstal	Registernummer	Littera å kartan	Socken, by och hemman	Delägares namn, hemvist m. m. samt ägobeskrivning	Ägofigurens nummer
1	2	3	4	5	6
			Avdelning 4.		
			Tirups s:n.		
933/16368	9 3		Tarstad	Andes Persson Thylén	126-148 152-154
				Summa för avd. 4.	
			Avdelning 5.		
			Tirups s:n.		
5217/133632	av 6 3		Tarstad	Nils Johansson	149-151 155-156
Avs.	6 12		Do	Emil Nilsson	157-164
67/2784	6 4		Do	Peter Svenssons Sterblus	165-182
				Summa för avd. 5	
			Avdelning 6.		
			Tirups s:n.		
Avs.	4 33		Tarstad	Jan Ryba	183-185
3/128	4 8		Do	Peter Svenssons Sterblus	186-206
1/54	av 5 3 av 5 4		Do	Carl Lundvall	207-216
				Summa för avd. 6.	
			Avdelning 7.		
			Svalövs s:n.		
887/8192	3 8		Munka gärda	Allmänna Svenska Utsädes AB.	217-264
				Summa för avdd 7.	
				Summa för hela förtaget	

PETTERSONSKA BOKTR. EFTR. MALMÖ

403474

Areal								Nuvarande värde			Blivande värde			Förbättringsvärde		
Åker		Äng och odlingsmark		Annan duglig mark		Impediment och högl. mark		pr har	pr ägofigur		pr har	pr ägofigur		pr har	pr ägofigur	
Har	ar	Har	ar	Har	ar	Har	ar	Kr.	Kr.	öre	Kr.	Kr.	öre	Kr.	Kr.	öre
7		8		9		10		11	12		13	14		15	16	
5	23						02		11452	—		15690	—		4238	—
5	23						02		11452	—		15690	—		4238	—
	35								789	—		1050	—		261	—
	98								1828	—		2940	—		1128	—
2	78						01		5586	—		8340	—		2754	—
4	11						01		8187	—		12330	—		4143	—
	14								376	—		420	—		44	—
3	75						04		8494	—		10500	—		2006	—
1	89								3587	—		4914	—		1327	—
5	78						04		12457	—		15834	—		3377	—
8	93						05		17715	—		26790	—		9075	—
8	93						05		17715	—		26790	—		9075	—
49	83		57				38		110389	—		149760	—		39371	—

Hemmanstal	Registernummer	Littera å kartan	Socken, by och hemman	Delägares namn, hemvist m. m. samt ägobeskrivning	Ägofigurens nummer
1	2	3	4	5	6

Svalöv den 21 December 1944.
Å tjänstens vägnar:
C. H. Wallin
Statens Lantbruksingenjör

Paul Persson Helge Persson
Node mån

PETTERSONSKA BOKTR EFTR SKARA

Hjärnarp-Farstad

Kostnadsförslag

61

Bil. Ba

Läge	Längd m.	Arbete, jordmån m. m.	Antal	à pris	Kostnad Kr.	Kostnad öre	Kostnad Kr.	Kostnad öre	Summa Kr.	Summa öre
1	2	3	4	5	6		7		8	
		Hässundadiagonal								
		Diknesstråkens A-B.								
117-	100	Uppmurning av det								
-126		nuvarande flod-								
		diket	m	100	1.-	100	-			
126-	4/16	Schaktning, vgt.								
-121+84		grusbl. lera	m^3	690	2.50	1725	-	1825	=	
Tillo.	516	m.								
		Nygrävnad av trumma för en-								
		skild väg vid 124+63; nöfor-								
		enliga dimensioner av 40"								
		cementrör	st.	1	900	900	-			
		Borttagning av träd, buskar								
		och stubbar				75	-			
		Stensättning av slänterna i								
		trösbarna vid 123+75, 122+97								
		och 123+41, nedför till 0.8 m.								
		vertikal höjd och 6 m. längd								
		i vardera trösbarn	m^2	25	10.-	250	-	1225	-	
		Försättning vid Nils Nilsson,								
		ägare av fastigheterna Farstad								
		8' och Farstad 6;								
		för ford, som gräves bort	m^2	400	0.20	80	-			
		för inkörning genom fördjupning	m3	690	0.40	276	-	356	-	
		Oförutsett och arbetsledning m.m.								
		ca 20 %						894	-	4000	=
		Diknesstråkens B-C-D.								
121+84-	7	Nygrävnad av trumma								
-121+77		för allmänna vägen								
Diff.	7	ändrför.							4000	-

Läge	Längd m.	Arbete, jordmån m. m.	Antal	à pris	Kostnad Kr.	Kostnad öre	Kostnad Kr.	Kostnad öre	Summa Kr.	Summa öre
1	2	3	4	5	6		7		8	
Öf.	7	Överfört från Ättelrög och Köpingsberg till Svalvös kyrka eller väg B 59. Arbetet skall utföras av Vägförvaltningen, som därvid äger beakta dels att trumman ej får utföras av mindre rör än 100 cm (40"), dels att trummans inre underkant skall ligga på höjden + 60.51 vid nerströmssidan och på höjden + 60.52 vid uppströmssidan			—	—			4000	—
121+77 – 121	77	Lehaktning, ngt. grusbl. lera m³	150	2.50	375	=				
121 – 119+44	156	Lehaktning, ngt. grusbl. lera m³	370	2.50	925	=				
119+44 – 119+35	9	Nybyggnad av trumma för allmänna vägen från Bångstorp till Tirups kyrka eller väg T 11 E. Arbetet skall utföras av Vägförvaltningen, som därvid äger beakta dels att trumman ej får utförs								
Öf.	249		520		1300	=			4000	=

Läge	Längd m.	Arbete, jordmån m. m.	Antal	à pris	Kostnad Kr.	Kostnad öre	Kostnad Kr.	Kostnad öre	Summa Kr.	Summa öre
1	2	3	4	5	6		7		8	
Äv.	249	Äverfört	520		1300	–			4000	–
		föras av mindre rör än 100 mm (40"), dels att trummans inre underkant skall ligga på höjden + 60.75 vid nuströmssidan och på höjden + 60.76 vid uppströmssidan			–	–				
119+35 – 116+95	240	Lekuktning, ngo. grusbl. lera m³	470	2.50	1175	–	2475	–		
Tills.	489 m.	Tills	990 m³							
Nybyggnad av trummor för enskilda vägar vid 120+10 och 118+49; utföras enligt typritning av 40" cementrör st			2	900	1800	–				
Rotbuggning och borttagning av träd, buskar och stenar					10	–				
Stensättning av statsidan i kröken vid 119+89; utföras till 0.8 m vertikal höjd och 6 m. längd m²			8	10.–	80	–	1890	–		
Flyttning av kraftledningsstolpar vid 118+8 och 117+54; utföras av Svalöv Kraft AB utan ersättning					–	–				
Omstagning av kraftledningsstolpe vid 116+95; utföras av Svalövs Kraft AB. mot ersättning, förslagsvis					30	–	30	–		
Ersättning till Nils Bondesson, äg. Farstad 92;										
för jord, som gräves bort m²			500	0.20	100	–				
för inhäng genom jordupplag m³			990	0.40	396	–	496	–		
Oförutsett och arbetsledning m.m. ca 20 %							809	–	5700	–
		Överföres							9700	–

Läge	Längd m.	Arbete, jordmån m. m.	Antal	à pris	Kostnad Kr.	Kostnad öre	Kostnad Kr.	Kostnad öre	Summa Kr.	Summa öre
1	2	3	4	5	6		7		8	
		Överför							9700	–
		Diketesstråken D-B-7								
116+95–	125	Cementrör, 18" m	125	7.75	968	75				
–115+70		Schaktning, stämpling, rörläggning, återfyllning m	125	9.50	437	50				
115+70–	158	Cementrör, 18" m	168	7.75	1234	50				
–114+12		Schaktning, stämpling, rörläggning, återfyllning m	158	6.50	1027	–				
114+12–	16	Cementrör, 18" m	16	7.75	124	–				
–113+96		Schaktning, stämpling, rörläggning, återfyllning m	16	4.25	68	–				
113+96–	85	Cementrör 18" m	85	7.75	658	75				
–113+11		Schaktning, stämpling, rörläggning, återfyllning m	85	4.–	340	–				
113+11–	52	Cementrör, 18" m	52	7.75	403	–				
–112+59=		Schaktning, stämpling, rörläggning, återfyllning m	52	4.50	234	–				
112+59=	81	Cementrör, 15" m	81	6.–	486	–				
=160–		Schaktning, stämpling, rörläggning, återfyllning m	81	4.25	344	25	6315	75		
–160+81=										
=111+31										
Tillsk.	517 m.									
Ommurning av rörutloppet vid 116+95, utvidgning av dess öppna utloppet vatten och plåtkåpa		st	1	360.–	360	–				
		Överföres			360	–	6315	75	9700	–

Läge	Längd m.	Arbete, jordmån m. m.	Antal	à pris	Kostnad Kr.	Kostnad öre	Kostnad Kr.	Kostnad öre	Summa Kr.	Summa öre
1	2	3	4	5	6		7		8	
		Överför			360 -		6315	75	9700	-
Brunnar 32" med kopplingar, vid 116+12 och 114+99			st.	2	100	-	200	-		
Brunnar 32" med kopplingar och inlägg för dagvatten, vid 113+96 och 112+59 = 160 m			st	2	125	-	250	-		
Brunn 24" med kopplingar och inlägg för dagvatten, vid 160+81 = 111+31			st.	1	90 -	90	- 90	-		
Bortlagning av häck, buskar och stubbar							25	-		
Oförutsedda och allmän ledning m.m. ca 20 %							1559	25	8800	-
		Leikes rörgrävare F-G-H-								
160+81 = 111+31 - 110+14	117	Cementrör, 15"	m.	117	6.-		702	-		
		Schaktning, stämpling, mellanbyggning, återfyllning	m	117	3.50		409	50		
110+14 - 109+50 = 170	64	Cementrör, 12"	m	64	4.75		304	-		
		Schaktning, stämpling, mellanbyggning, återfyllning	m	64	2.90		185	60		
109+50 = 170 - 170+50 = 108+87	50	Cementrör, 12"	m	50	4.75		237	50		
		Schaktning, stämpling, mellanbyggning, återfyllning	m	50	3.30		165	-	2023	60
Trälla.	231	m.								
Brunnar 24" med kopplingar, vid 110+14 och 109+50 = 170			st.	2	70.-		140	-		
Brunn 32" och kopplingar och inlägg för dagvatten, vid 170+50 = 108+87 = 190			st.	1	125 -		125	-	265	-
		Överföres							22685	60	18500	-

Läge	Längd m.	Arbete, jordmån m. m.	Antal	à pris	Kostnad Kr.	Kostnad öre	Kostnad Kr.	Kostnad öre	Summa Kr.	Summa öre
1	2	3	4	5	6		7		8	
		Överfört					6268	60	18500	—
Dragning av		5 st. Riksteleförbindningsstolpar,								
utförda av Svalövs Rörf. A.B. mot ersätt-										
ning, förslagsvis							75	—		
Oförutsett och		arbetsledning m. m. ca 20 %					456	40	2800	—
		Diketesträckan K-J.								
108+87=	277	Cementrör, 12"	m	277	4.75	1315	75			
=170+50=		Urläggning, stämpling,								
=190 -		rörläggning, åter-								
-192+77		fyllning	m	277	3.30	914	10			
192+77-	122	Cementrör, 10"	m	122	3.75	457	50			
-193+99=		Urläggning, stämpling,								
=105+89		rörläggning, åter-								
		fyllning	m	122	3 —	366	—	3053	35	
Tills.	399	m.								
Brunn	32"	med kopplingar;								
vid 190+81			st.	1	100.—	100	—			
Brunnar 24"		med kopplingar;								
vid 191+64, 192+16, 192+79 och										
193+99 = 105+89			st.	4	70.—	280	—	380	—	
Borttagning av		grill, cementrör och								
stenbroar							5	—		
Oförutsett och		arbetsledning								
m. m.	ca	20 %					661	65	4400	—
		Diketesträckan J-K.								
193+99=	99	Cementrör, 10"	m	99	3.75	371	25			
=105+89-		Urläggning, stämpling,								
-104+90		rörläggning, åter-								
		fyllning	m	99	3.50	346	50			
Tills.	99	Överföres				717	75		2500	—

Läge	Längd m.	Arbete, jordmån m. m.	Antal	à pris	Kostnad Kr.	Kostnad öre	Kostnad Kr.	Kostnad öre	Summa Kr.	Summa öre
1	2	3	4	5	6		7		8	
Övf.	99	överfört			717	75			25400	-
104+90-	108	Cementrör, 10" m	108	3.75	405	-				
-103+82		Lekaktning, stämpling, rörläggning, åter-								
		fyllning m	108	3.50	378	=				
103+82-	84	Cementrör; 10" m	84	3.75	315	=				
-102+98=		Lekaktning, stämpling,								
=150		rörläggning, åter-								
		fyllning m	84	3.25	273	-	2088	75		
Tills.	291	m.								
Brunnar 24"		med kopplingar; vid								
105+50 och		104+90 st.	2	70	140	-				
Brunnar 24"		med kopplingar och								
intag för dagvatten; vid										
103+82 och		102+98=150 st.	2	95	190	-	330	-		
oförutsett och arbetsledning										
m.m.	ca	20 %					481	25	2900	-
		Dikesstrecken K-L.								
102+98-	124	Cementrör eller tegelrör;								
-101+74		8" m	124	2.75	341	-				
		Lekaktning, stämpling,								
		rörläggning, åter-								
		fyllning m	124	3.25	403	-				
101+74-	174	Cementrör eller tegel-								
-100		rör; 6" m	174	1.75	304	50				
		Lekaktning, stämpling,								
		rörläggning, åter-								
		fyllning m	174	2.75	478	50	1527	-		
Tills.	298	m.								
Brunnar 24"		med kopplingar;								
		överföres					1527	-	28300	-

Läge	Längd m.	Arbete, jordmån m. m.	Antal	à pris	Kostnad Kr.	Kostnad öre	Kostnad Kr.	Kostnad öre	Summa Kr.	Summa öre
1	2	3	4	5	6		7		8	
		Överfört					1527	-	28300	=
vid 102+56, 101+74, 100+84 och 100		pt.	4	70.-			280	-		
Oförutsett och arbetsledning m.m. Ca 20 %							393	-	2200	-
		Lidoavlopp.								
		Dikesträckan K-M.								
102+98= =150- -150+50	50	Cementrör eller tegelrör, 9" m	50	3.25	162	50	✓			
		Schaktning, stämpling, rörläggning, återfyllning m	50	3.25	162	50	✓			
150+50- -152+74	224	Cementrör eller tegelrör, 8" m	224	2.75	616	-				
		Schaktning, stämpling, rörläggning, återfyllning m	224	3.-	672	-	✓			
152+74- -154+26	152	Cementrör eller tryckrör; 8" m	152	2.75	418	-				
		Schaktning, stämpling, rörläggning, återfyllning m	152	3.75	570	-	✓			
154+26- -154+88	62	Cementrör eller tryckrör; 7" m	62	2.25	139	50				
		Schaktning, stämpling, rörläggning, återfyllning m	62	3.25	201	50	✓ 2942	-		
Tills.	488 m.									
Brunn 24" med kopplingar och intag 7 dagsatten; vill 150+50		st.	1	90	90	-				
		Överfört			90	-	2942	-	30500	-

Läge	Längd m.	Arbete, jordmån m. m.	Antal	à pris	Kostnad Kr.	Kostnad öre	Kostnad Kr.	Kostnad öre	Summa Kr.	Summa öre
1	2	3	4	5	6		7		8	
		Överfört			90	-	2942	-	30500	-
		Brunnar 24" med kopplingar, vid								
		152+8, 152+74 och 153+47 st.	3	70.-	210	-				
		Brunnar 32" med kopplingar, vid								
		154+26 och 154+88 st.	2	95.-	1190	-	490	-		
		Oförutsett och arbetsledning								
		m.m. ca 20 %					668	-	4100	-
					Summa kostnad				34600	-
		Sammandrag.								
		Huvudavlopp.								
576		Dikesträckan A-B			4000	-				
489	1005	Do B-C-D			5700	-				
517		Do D-E-F			8800	-				
231		Do F-G-H			2800	-				
399		Do H-J			4100	-				
291	1438	Do J-K			2900	-				
	298	Do K-L			2200	-	30500	-		
		Sidoavlopp.								
	488	Dikesträckan K-M.			4100	-	4100	-		
Summa	3229 m.	Summa kostnad					34600	-		

7000

24800

4100

36000

Svalöv den 21 December 1944.
Å Tjänstens vägnar:
[illegible]
Statens Lantbruksingenjör.

70.

Bil. Bb. Kostnadsförslag.

Läge	Längd m.	Arbete, jordmån m. m.	Antal	à pris	Kostnad Kr.	Kostnad öre	Kostnad Kr.	Kostnad öre	Summa Kr.	Summa öre
1	2	3	4	5	6		7		8	
Kostnadsförslag till nybyggnad av trumma för enskilda vägar.										
Rivning av gammal trumma eller bro									30	-
Lilsulitning utöver avloppets sektion									30	-
Betong (300 kg. E-cement per m³) till sillo-murar, formsättning, gjutning m. m., 4.5 m³ à 80.- kr.									360	-
Cementrör 100 cm (40") 5 m² à 60.- kr.									300	-
Stensättning; 15 m² à 10.- kr.									150	-
Ordningsställande av vägbanan m. m.									30	-
			Summa kostnad						900	-

Sostor den 21 December 1944.
Åtjänstens vägnar:
E. H. Wallén
Statens Lantbruksingenjör

PETTERSONSKA BOKTR.EFTR. SKARA

425613

Arbetsbeskrivning. Bil. 6. 71

Grävningstabell.

Läge	Längd	Djup	Bottenbredd	Dagbredd	Sidolutning	Bottenhöjd och lutning		Anmärkningar
	Meter							
1	2	3	4	5	6	7	8	9
			Hammarsvallspp. Diles Kvällsen A-B.					
127	—	1.25	0.50	3.60	1:1.25	60.—		Öppet avlopp mellan 127 och
126+50	50	1.20	"	3.50	"			121+84
126	50	1.50	"	4.25	"			
125+50	50	1.65	"	4.65	"			
125	50	1.70	"	4.75	"	1:1000		
124+50	50	1.70	"	4.75	"			
124	50	1.70	"	4.75	"	60.30		
123+50	50	1.55	"	4.40	"			
123	50	1.55	"	4.40	"			
122+50	50	1.65	"	4.65	"			
122	50	1.65	"	4.65	"	1:1000		Tillpl: Kors o. järndubb i gavelen till Taustads mejeibola V. Långvidans 0.03 m. N om S.V. gavellinjen 0.55 m under sockeln; bilägan på höjden + 63.15 m.
121+84	16	1.60	"	4.50	"	60.51		
Ima	516	meter						
			Diles Kvällsen B-C-D.					
121+84	—	1.60				60.51		Nybyggnad av timmra av 100 cm (40") hö mellan 121+84 och 121+77. Öppet avlopp mellan 121+77 och 119+44.
121+77	7	1.60	0.50	4.50	1:1.25	60.52		
121+50	27	1.55	"	4.40	"	1:1000		
121	50	1.35	"	3.90	"	60.60		
120+50	50	1.60	"	4.50	"			
120	50	1.45	"	4.15	"			
119+50	50	1.30	"	4.25	"	1:1000		
119+44	6	1.45				60.75		Nybyggnad av timmra av 100 cm (40") hö mellan 119+44 och 119+35.
119+35	9	1.40	0.50	4.—	1:1.25	60.76		Tillpl: Kors o. järndubb i magasinsbyggnadens lilla N.V. Bodissom mitt emot i N.V. Långvidans grundsten 0.33 m. S om N.V. gavellinjen 0.4 m under sockeln; bilägan på höjden + 63.42 m.
119	35	1.55	"	4.40	"	60.80		
118+50	50	1.55	"	4.40	"	1:1000 61.—		
118	50	1.65	"	4.65	"			
117+50	50	1.75	"	4.90	"	1:1000		
Ima	434							

Läge	Längd	Djup	Bottenbredd	Dagbredd	Sidolutning	Bottenhöjd och lutning		Anmärkningar
	Meter							
1	2	3	4	5	6	7	8	9
Forts.	434							
117	50	1.95	0.50	5.40	1:1.25	4:1000		
116+95	5	1.75	"	4.90	"	61.62		Tvärpkt. Korg o. ljusduvbo i ommarmaligen av brolufvorna 6.30 m. E. från sektion 116+95; belägen på höjden +62.795 m.
Summa	489	meter						
			Diken Nr 1			D - E	E - F	
116+95	-	1.65				61.77		Tvärpkt. Le ovan! 18" cementrör mellan 116+95 och 112+59=160.
116+50	45	1.90				4:1000		
116+12	38	2.05				62.10		
116	12	2.10						
115+50	50	2.10				2:1000		
115	50	1.90				62.32		
114+50	50	1.75						
114	50	1.55				2:1000		
113+96	4	1.70				62.53		
113+50	46	1.55						
113	50	1.60				2:1000		
112+59 = 160	411	1.60				62.80		
112+59 = 160	-	1.55				62.85		15" cementrör mellan 112+59=160 och 160+81=111+31.
160+50	50	1.45				3:1000		
160+81 = 111+31	31	1.55				63.09		
Summa	517	meter						
			Diken mellan F - G - H.					
160+81 = 111+31	-	1.55				63.09		15" cementrör mellan 160+81=111+31 och 110+14.
111	31	1.60				4:1000		
110+50	50	1.55						
110+14	36	1.60				62.56		
110+14	-	1.55				63.61		12" cementrör mellan 110+14 och 170+50=108+87.
110	14	1.45				14:1000		
109+50 = 170	50	1.40				64.51		
Summa	181							

PETTERSONSKA BOKTR. EFTR. SKARA

Läge	Längd (Meter)	Djup (Meter)	Bottenbredd (Meter)	Dagbredd (Meter)	Sidolutning	Bottenhöjd och lutning		Anmärkningar
1	2	3	4	5	6	7	8	9
Övf.	181					18:1000		
170+50=								
=108+87	50	1.35				65.41		
Sma	231	meter						
			Diket Skrädlan H-S.					
108+87=		1.35				65.41		12" cementrör mellan 108+87 =
=170+50=								=170+50 = 190 och 192+77.
=190	—	1.75						
190+50	50	1.60				1:8		
+811	31	1.55				66.06		
191	19	1.55						
+50	50	1.75						
192	50	1.55				1:4		
+50	50	1.50						
+77	27	1.50				66.84		
+77	—	1.45				66.89		10" cementrör mellan 192+77
193	23	1.20						och 193+99 = 105+89.
+50	50	1.55				1:8		
193+99=								Tvärbr. Rörs o. jämdubb i vrideln
=105+89	49	1.35				68.84		till Joh. o Alsons hus i 0" gavln
Sma	399	meter						mitt under trädän 0.11 m. Underyce-
								lns ovandant, beläggn på höjden
								+70.75 m.
			Diket Skrädlan S-R.					
193+99=								
=105+89	—	1.60				68.84		Tvärbr. Se ovan! 10" cementrör
105+50	39	1.55				1:10		mellan 193+99=105+89 och
105	50	1.45						102+98=150.
104+90	10	1.50				70.52		
104+50	40	1.65						
104	50	1.50				1:10		
103+50	50	1.60						
102+98=								Tvärbr. Rörs o. jämdubb i jordfast
=150	52	1.40				72.44		sten i S. sidan av diagonalen mellan
Sma	291	meter						Lövstorp och Hacstad 48,3 m. V.
								om sektion 102+98, 0.25 m. över
								markens plan; beläggn på höj-
								den +74.18 m.

Läge	Längd	Djup	Bottenbredd	Dagbredd	Sidolutning	Bottenhöjd och lutning		Anmärkningar
	Meter							
1	2	3	4	5	6	7	8	9
			Dikesstråkan R.-L					Fixpkt. R förorg!
102+98	-	1.50				72.46		8" cementrör eller tegelrör mellan 102+98 och 101+74.
102+50	48	1.40				2:1000		
102	50	1.45						
101+74	26	1.45				72.83		
101+74	-	1.40				72.88		6" cementrör eller tegelrör mellan 101+74 och 100.
101+50	24	1.40				2:1000		
101	50	1.65						
100+84	16	1.55				73.51		
100+50	34	1.20				7:1000		
100	50	1.45				74.10		
Summa	298	meter.						
			Sidoavlopp:					
			Dikesstråkan R.-M.					Fixpkt. R förorg!
102+98 =150	-	1.45				72.50		9" cementrör eller tegelrör mellan 102+98=150 och 150+50.
150+50	50	1.50				2:1000 72.60		
150+50	-	1.40				72.70		8" cementrör eller tegelrör mellan 150+50 och 154+26.
1151	50	1.50				13:1000		
+50	50	1.45				74.-		
152	50	1.60				7:1000		
+8	8	1.50				74.41		
+50	42	1.40				74.42		
+74	24	1.55				2:1000		
153	26	1.70				74.55		
+47	47	1.80				2:1000		
+50	3	1.80				74.69		
154	50	1.85				2:1000		Fixpkt: Rör 0 järnrör i jordfast platt i rågången mellan lövmosk och Tallstubb ca 4 N. sidan 20 m O. om avsignalstråket nära 154+5,04 m öva mätlina, belägen på höjden +76.47 m.
+26	26	1.40				74.85		7" cementrör eller tegelrör
+26	-	1.35				74.88		mellan 154+26 och 154+88.
Diff.	426							

PETTERSONSKA BOKTR EFTR., SKARA

Läge	Längd	Djup	Bottenbredd	Dagbredd	Sidolutning	Bottenhöjd och lutning		Anmärkningar
	Meter							
1	2	3	4	5	6	7	8	9
Öof	426							
154+50	24	1.40				65.[illegible]		
+88	38	1.55				75.19		
Sma	488 meter							

Sammandrag

Längd			
		Hervudavlopp	
576		Dikessträckan	A-B
489	1005	"	B-C-D
517		"	D-E-F
231		"	F-G-H
399		"	H-J
291	1438	"	J-K
	298	"	K-L
		Sidoavlopp	
	488	Dikessträckan	K-M
Sma	3229 meter		

Vid arbetets utförande skall följande iakttagas:

1/ Vid uppgrävning av den öppna dikessträckan A-B-C-D skall det nuvarande avloppet i regel utvidgas lika åt båda sidorna med undantag för delsträckorna 122+14-121+84 och 118+44-116+97, där avloppet helt skall vidgas åt högra sidan. I krökar skall sektionen alltid utvidgas åt innersidan, så att kröken uträtas i möjligaste mån.

2/ Schaktmassorna skola fördelas till lika godhet och mängd på båda sidorna om avloppet, därest jordägaren ej påfordrar, att alla massor eller större delen av massorna skola uppläggas på viss sida. Vid de del-

Läge	Längd	Djup	Botten-bredd	Dag-bredd	Sido-lutning	Botten-höjd och lutning		Anmärkningar
	Meter							
1	2	3	4	5	6	7	8	9

sträckor, där avloppet helt skall utvidgas åt höger, skola alla schaktmassor uppläggas på högra sidan. Schaktmassor får ej uppläggas på tomter och vägar. Stenar, som förekomma bland massorna, skola, så vitt det är möjligt, skiljas från de lösa massorna och uppläggas i rösen bakom upplagen.

3/ Upplagen skola genomgrävas på minst var 40:de m och dessutom vid diken och svackor, så att ytvattnet obehindrat kan avrinna.

4/ Stensättning till förstärkning av botten och slänter i krökar samt vid trummor och ommurningar skall grundläggas minst 20 cm under det öppna avloppets botten och utföras av flata eller kilade stenar, lagda i ordnade förband och fogade med cementbruk. Mindre stenar än sådana av dimensionen 20x35x45 cm få ej användas. Stensättning skall läggas på underlag av skärv.

5/ Upplagen skola genomgrävas på var 40:de m och dessutom vid alla svackor och diken. Öppningarna i upplagen få ej utföras med mindre bottenbredd än 50 cm och ej med brantare slänter än 1:1.

6/ Ras och skred, som möjligen uppkomma under arbetets utförande, skola omedelbart avhjälpas och erforderliga förstärkningsarbeten utföras enligt lantbruksingenjörens anvisningar.

7/ Ommurning för rörutlopp skall utföras av betong med 300 kg. E-cement per m^3 och i enlighet med upprättade typritningar. Grunden skall ordentligt utbottnas med skärv.

8/ Sten, som ligger hindrande i vägen för rörledning, skall upptagas.

9/ Inga rör få nerläggas, förrän de blivit godkända av lantbruksingenjören

PETTERSONSKA BOKTR EFTR. SKARA

eller av den, han i sitt ställe förordnar.

10/ Rörledning får ej täckas, förrän den blivit godkänd av lantbruks-ingeniören eller av den, han i sitt ställe förordnar.

11/ Rörledning skall efter godkännande omedelbart höljas till 0.6 m höjd, räknat från ledningens överkant.

12/ Höljningen skall utföras genom påfyllning av ur rörgraven upptagna massor och, om dessa ej äro tillräckliga, genom nerschaktning från sidorna.

13/ Alla ur rörgraven uppschaktade massor skola återfyllas. Överblivna massor skola läggas i en sträng över rörledningen.

14/ Fyllningen skall packas väl särskilt under och på båda sidor om rör-strängen samt stötas, så att framtida sättningar i möjligaste mån förhindras.

15/ Fyllningen får ej innehålla sten.

16/ Enskilda rörrännor, som utmynna intill en brunn, skola av entrepre-nören kostnadsfritt kopplas i brunnen.

17/ Koppling av sådana rörrännor, som utmynna på längre avstånd från brunnarna, skola, om jordägare därom gör framställning, utföras av entreprenören men bekostas av jordägaren.

18/ Rörrännor eller täckdiken, som korsas av nya avlopp, skola åter-ställas i fullgott skick. Särskilt skall det därvid beaktas, att grunden under rörrännorna skall göras fast och, om så erfordras, förstärkas genom utfyllning med groft grus eller genom underlag av trä. Entreprenören skall för kontrollanten särskilt påvisa de plat-ser, där avlopp korsar rörrännor.

19/ Alla brunnar skola försänkas 0.5 m, räknat från utloppsrörets underkant, och förses med hållbart lock av armerad betong.

20/ Brunnar med 24" inre diameter skola helt utföras av betongrör.

21/ Brunnar med 32" inre diameter skola utföras av betongrör med ett mellanskift av brända brunnstegel och avkonas till 24".

22/ I brunnsväggarna skola upptagas hål i tillräckligt antal, så att dagvatten obehindrat kan inrinna i brunnarna. För koppling av blivande täckdiken skola dessutom i brunnarna på lämpliga höjder inkopplas minst 3 st. 4" tegelrör.

23/ Brunnar, som ligga i krökar och gränslinjer, samt brunnar med flera än två kopplingar skola uppdragas 30 cm över markytan. Övriga brunnar få göras täckta, om jordägaren ~~eller arrendatorn~~ det påfordrar och därest han själv iklädersig de risker, som kunna uppkomma genom att brunnslocket förstöres eller vittrar sönder. Vid täckta brunnar skall avståndet mellan brunnslock och markyta vara minst 60 cm.

24/ Alla brunnar skola grundläggas på fast underlag, förses med botten av betong samt omskolas med sten och groft grus.

25/ Bottnen skall vara igjuten i den understa brunnsringen innan denna nersättes, därest detta ej medför särskilda svårigheter vid brunnens byggande. I sådant fall skall bottnen igjutas efter det nedersta brunnsringen färdigställts eller ock skall brunnen sättas på underlag av 3" plank.

26/ Kopplingar i brunnarna skola vara ordentligt utförda och de kopplade rören fogade i brunnsväggen med cementbruk.

27/ Vattnet i avloppet får under den tid, då arbete pågår, uppdämmas och regleras i den omfattning, som erfordras för arbetets ändamålsenliga utförande, dock icke så att skada uppstår. Vattenytan får alltså ej uppdämmas till sådan höjd, att omgivande marker skadas, och ej heller så, att vattenbrist uppkommer nedanför uppdämningen. Efter uppdämning skall vattenytan nersänkas med försiktighet, så att skada ej uppkommer.

28/ Träd och buskar, som växa på mindre avstånd än 1.- m från det öppna avloppets kanter respektive det täckta avloppets mittlinje, skola rothuggas och borttagas.

29/ Stängsel, som står hindrande i vägen för de nya avloppen, skall av ägaren flyttas i god tid vid äventyr att stängslet i annat fall borttages av entreprenören, då en del materiel givetvis kan förstöras.

30/ Lantbruksingeniören äger att meddela de särskilda föreskrifter, som erfordras, om det under arbetets utförande visar sig nödvändigt att förstärka slänterna eller grunden för vissa dikessträckor. Blivande entreprenör är skyldig att omedelbart underrätta lantbruksingeniören för den händelse grundförstärkning erfordras.

Svalöv den 21 december 1944.

Å tjänstens vägnar:

K. H. Nilsson

Statens lantbruksingeniör.

Bil. D.

Utlåtande, avgivet vid syneförrättning enligt 10 kap. vattenlagen angående torrläggning av marker till Lönnstorp och Tarstad i Svalövs och Tirups socknar, Malmöhus län.

Mom. 1. Förordnande m.m.

Genom länsstyrelsens resolution den 31 oktober 1944 förordnades undertecknad, förrättningsman, att handlägga syneförrättning enligt 10 kap. vattenlagen angående torrläggning av marker till Lönnstorp och Tarstad i Svalövs och Tirups socknar, Malmöhus län. Laga hinder har ej anmälts mot förrättningens handläggande eller det planerade torrläggningsföretagets utförande, ej heller har sådant hinder kunnat av synemännen utrönas. Företaget, som avser "dikning", berör marker tillhörande Munkagårda nr 3 i Svalövs socken samt Tarstad n:ris 4, 5, 6, 8, 9 och 10 i Tirups socken, Malmöhus län.

Mom. 2. Dikningsföretagets läge, omfattning, planläggning m.m.

Torrläggningsföretaget, som tillhör Rååns nederbördsområde nr 93, ligger c:a 1.5 km N Tirups kyrka, 3 km V Svalövs kyrka och 4 km NV Svalövs station vid järnvägslinjen Malmö-Ängelholm. På hithörande översiktskarta har dikningsområdet utmärkts med gul färg.

De marker, om vilkas torrläggning det är fråga, avvattnas nu genom dels öppna, dels täckta avlopp, vilka avleda vattnet söder ut till Råån. Avloppen hava emellertid ej utförts till tillräckliga dimensioner, varför vissa delar av de marker, vilka för sin torrläggning äro beroende av desamma, nu besväras av vatten även vid mindre flöden. Förrättnings-

mannen har därför på sökandenas begäran upprättat förslag till utförande av nya avlopp i den omfattning och med de dimensioner, som erfordras för ändamålsenlig torrläggning av de nu vattenskadade markerna. Enligt förrättningsmannens förslag, som närmare framgår av de vid denna syneförrättning upprättade förslagshandlingarna och ritningarna, skola följande avlopp och dikessträckor utföras.

Huvudavlopp.

1/ Dikessträckan A-B från avvägningspunkten 127 öster och norr ut till allmänna vägen Ättehög-Köpingsberg-Svalövs kyrka /väg B 59/ vid avvägningspunkten 121+84. Det nya avloppet skall följa samma sträckning som det nuvarande floddiket och utföras som öppet dike med 0.50 m bottenbredd och med slänterna i lutning 1:1.25. Ny trumma för enskild väg skall byggas vid avvägningspunkten 124+63 på sätt närmare framgår av förslagshandlingar och ritningar. I krökarna vid avvägningspunkterna 123+75, 122+97 och 122+41 skall stötsidorna stensättas.

2/ Dikessträckan B-C-D från avvägningspunkten 121+84 norr och öster ut till avvägningspunkten 116+95.

Delsträckan 121+84-121+77 omfattar vägen Ättehög-Köpingsberg-Svalövs kyrka eller väg B 59. Den nuvarande trumman skall rivas och ersättas med en ny trumma, som skall utföras av Vägförvaltningen i länet.

Delsträckan 121+77-119+44 . Det nya avloppet skall följa samma sträckning som det nuvarande floddiket och utföras som öppet dike med 0.50 m bottenbredd och med slänterna i lutning 1:1.25. Ny trum-

ma för enskild väg skall utföras vid avvägningspunkten 120+10 på sätt närmare framgår av förslagshandlingar och ritningar. I kröken vid avvägningspunkten 119+89 skall stötsidan förstärkas genom stensättning.

Delsträckan 119+44-119+35 omfattar vägen Bångstorp-Tirups kyrka eller väg T 11 c. Den nuvarande trumman skall rivas och ersättas med en ny trumma, som skall utföras av Vägförvaltningen i länet.

Delsträckan 119+35-116+95 skall följa samma sträckning som det nuvarande floddiket och utföras som öppet dike med 0.50 m bottenbredd och med slänterna i lutning 1:1.25. Ny trumma för enskild väg skall utföras vid avvägningspunkten 118+49 på sätt närmare framgår av förslagshandlingar och ritningar.

3/ Dikessträckan D-E-F från avvägningspunkten 116+95 norr ut till avvägningspunkten 111+31 = 160+81.

Delsträckan 116+95-112+59 = 160 skall följa samma sträckning som det nuvarande avledningsdiket i gränsen mellan Tarstad nr 9 och Tarstad nr 10 och utföras som täckt ledning av 18" cementrör. Vid avvägningspunkten 116+95 skall rörutloppet ommuras och det öppna avloppets botten och slänter stensättas. Nya brunnar skola utföras vid avvägningspunkterna 116+12, 114+99, 113+96 och 112+59 = 160 på sätt närmare framgår av förslagshandlingar och ritningar.

Delsträckan 112+59 = 160-160+81 = 111+31 skall upptagas i rak nyskärning och utföras som täckt ledning av 15" cementrör. Ny brunn skall byggas vid avvägningspunkten 160+81 = 111+31 på sätt närmare framgår av förslagshandlingar och ritningar.

4/ Dikessträckan F-G-H från avvägningspunkten 111+31 norr ut till av-

vägningspunkten 108+87 = 170+50 = 190.

Delsträckan 111+31-109+50 = 170 skall följa samma sträckning som det nuvarande avledningsdiket och utföras som täckt ledning av 15" och 12" cementrör. Nya brunnar skola byggas vid avvägningspunkterna 110+14 och 109+50 = 170 på sätt närmare framgår av förslagshandlingar och ritningar.

Delsträckan 109+50 = 170-170+50 = 108+87 = 190 skall upptagas i rak nyskärning och utföras som täckt ledning av 12" cementrör. Ny brunn skall byggas vid avvägningspunkten 170+50 = 108+87 = 190 på sätt närmare framgår av förslagshandlingar och ritningar.

5/ Dikessträckan H-I från avvägningspunkten 170+50 = 108+87 = 190 öster och norr ut till avvägningspunkten 193+99 = 105+89.

Delsträckan 170+50=108+87 = 190-190+81 skall följa samma sträckning som det nuvarande avledningsdiket i gränsen mellan fastigheterna Tarstad 9^{3} och Tarstad 6^{12} och utföras som täckt ledning av 12" cementrör. Ny brunn skall byggas vid avvägningspunkten 190+81 på sätt närmare framgår av förslagshandlingar och ritningar.

Delsträckan 190+81-192+77 skall följa samma sträckning som det nuvarande öppna avledningsdiket och utföras som täckt ledning av 12" cementrör. Nya brunnar skola utföras vid avvägningspunkterna 191+64, 192+16 och 192+77 på sätt närmare framgår av förslagshandlingar och ritningar.

Delsträckan 192+77-193+99 = 105+89 skall upptagas i rak nyskärning och utföras som täckt ledning av 10" cementrör. Ny brunn skall utföras vid avvägningspunkten 193+99 = 105+89 på sätt närmare fram-

går av förslagshandlingar och ritningar.

6/ Dikessträckan I-K från avvägningspunkten 193+99 = 105+89 norr ut till avvägningspunkten 102+98 = 150 i gränsen mellan Tirups och Svalövs socknar. Det nya avloppet skall upptagas i nyskärning och utföras som täckt ledning av 10" cementrör. Nya brunnar skola byggas vid avvägningspunkterna 105+50, 104+90, 103+82 och 102+98 = 150 på sätt närmare framgår av förslagshandlingar och ritningar.

7/ Dikessträckan K-L från avvägningspunkten 102+98 = 150 norr och öster ut till avvägningspunkten 100. Det nya avloppet skall upptagas i nyskärning och utföras som täckt ledning av 8" och 6" cementrör eller tegelrör. Nya brunnar skola byggas vid avvägningspunkterna 102+56, 101+94, 100+84 och 100 på sätt närmare framgår av förslagshandlingar och ritningar.

Sidoavlopp.

8/ Dikessträckan K-M från avvägningspunkten 102+98 = 150 öster ut till avvägningspunkten 154+88. Det nya avloppet skall upptagas i nyskärning och utföras som täckt ledning av 9", 8" och 7" cementrör eller tegelrör. Nya brunnar skola byggas vid avvägningspunkterna 150+50, 152+8, 152+74, 153+47, 154+26 och 154+88 på sätt närmare framgår av förslagshandlingar och ritningar.

Synemännen vilja i detta sammanhang även framhålla, att man enligt deras åsikt ej behöver hysa några betänkligheter för de täckta dikessträckornas framtida bestånd, om de utföras av fullgoda cementrör. Vid analyser av vatten från närgränsande, likartade områden har det nämligen framgått, att vattnet i dessa trakter ej innehåller ämnen med skadlig in-

verkan på betong.

Profil- och sektionsritningar hava upprättats för alla dikessträcker. Ritningarna angiva de olika dikessträckornas djup och övriga dimensioner ävensom läget för den ommurning och de brunnar, som skola utföras för de täckta dikessträckorna. Särskilda typritningar hava upprättats för ägovägstrummor, ommurningar och brunnar. De olika dikessträckornas lägen på marken hava på hithörande plankarta utmärkts med röda, heldragna linjer. De platser, där ommurning och brunnar skola utföras, hava markerats med röda ringar.

Vid bestämmande av de olika dikessträckornas dimensioner har förrättningsmannen tagit hänsyn såväl till nederbördsområdets storlek och topografi samt avrinningen från detsamma som ock till förhandenvarande fallförhållanden. Nederbördsområdet har fastställts efter rekognosceringar i fältet och med ledning av den ekonomiska kartan över trakten. Storleken av de områden, som avvattnas till de olika dikessträckorna, framgår av profilritningarna. Den vattenmängd, som skall kunna avbördas, har beräknats med ledning av nederbördsområdets storlek och under antagande att avrinningen vid normala flöden uppgår till högst 1.5 liter per sekund och hektar.

Alla de marker, som enligt synemännens åsikt beredas båtnad i form av ökad alstringsförmåga, därest det nu planerade dikningsföretaget kommer att utföras, hava kartlagts och avfattats på hithörande plankarta. Hela området har dessutom nivåavvägts.

Mom. 3. Broar och trummor m.m.

Allmänna vägar.

1/ Den öppna dikessträckan B-C-D korsar mellan avvägningspunkterna 121+84 och 121+77 allmänna vägen från Ättehög och Köpingsberg till Svalövs kyrka eller väg B 59 i Malmöhus län. I korsningspunkten, som ligger 30 m V vägskälet vid Tarstads småskola, finnes nu en rörtrumma av 2 intill varandra liggande 60 cm /24"/ ledningar. Vägbanan över trumman ligger på höjden + 62.60 m, trummans botten på höjden + 60.70 m och lägsta marken uppströms eller norr om trumman på höjden + 61.90 m. Trumman har ej utförts med tillräcklig genomloppsarea och ej heller till det djup, som erfordras för de ovanför liggande markernas torrläggning, varför den måste rivas och ersättas med en ny trumma. Den nya trumman skall utföras av betongrör med minst 100 cm /40"/ inre diameter. Trummans inre underkant skall vid nerströmssidan ligga på höjden + 60.41 m och vid uppströmssidan på höjden + 60.42 m. Den nya trumman skall byggas av Vägförvaltningen i länet. Då den nuvarande trumman tillkommit efter år 1880, skall Vägförvaltningen utföra arbetet utan ersättning från dikningsföretagets sida.

2/ Den öppna dikessträckan B-C-D korsar mellan avvägningspunkterna 119+44 och 119+35 allmänna vägen från Bångstorp till Tirups kyrka eller väg T 11 c i Malmöhus län. I korsningspunkten, som ligger c:a 215 m N vägskälet vid Tarstads småskola, finnes nu en 24" rörtrumma. Vägbanan över trumman ligger på höjden + 62.80 m, trummans botten på höjden + 61.20 m och lägsta marken uppströms eller öster om trumman på höjden + 62.20 m. Trumman har ej utförts med tillräcklig genomloppsarea och ej heller till det djup, som erfordras för de ovanför liggande markernas torrläggning, varför den måste rivas och ersättas med en ny trumma. Den

nya trumman skall utföras av betongrör med minst 100 cm /40"/ inre diameter. Trummans inre underkant skall vid nerströmssidan ligga på höjden + 60.65 m och vid uppströmssidan på höjden + 60.66 m. Den nya trumman skall utföras av Vägförvaltningen i länet. Då den nuvarande trumman tillkommit efter år 1880, skall Vägförvaltningen utföra arbetet utan ersättning från dikningsföretagets sida.

Enskilda vägar.

3/ Den öppna dikessträckan A-B-C-D korsar vid avvägningspunkterna 124+63, 120+10 och 118+49 vissa enskilda vägar. De nuvarande trummorna i korsningspunkterna hava ej utförts till erforderliga dimensioner, varför de måste rivas och ersättas. De nya trummorna skola byggas av betongrör med minst 100 cm /40"/ inre diameter, med frontmurar av betong /300 kg E-cement per m^3/ och med 4.50 m fri körbana. Trummans inre underkant skall ligga 10 cm lägre än avloppets bottenlinje i broläget. Typritning för de nya trummorna återfinnes på ritningen blad 6. Trummorna skola utföras av dikningsföretaget men för framtiden underhållas av den eller dem, som trafikera desamma.

4/ De nya avloppen korsa även på ett flertal andra platser enskilda vägar. Dessa korsande avlopp skola emellertid utföras som täckta ledningar, varför några nya broar eller trummor ej skola byggas. Det skall åligga dikningsföretaget att återställa vägbanan i fullgott skick så snart täckt avlopp upptagits genom enskild väg.

Mom. 4. Telefonledningar m.m.

Dikningsföretaget berör i följande avseenden anläggningar, tillhörande Kungl. Telegrafverket.

1/ Vid avvägningspunkten 121+77, omedelbart uppströms trumman för all-

männa vägen från Ättehög och Köpingsberg till Svalövs kyrka / väg B 59/ står vid avloppets vänstra sida en telefonstolpe. Då vägtrumman skall ombyggas och avloppet utvidgas, måste stolpen antingen flyttas eller omstagas. Det åligger Kungl. Telegrafverket att utföra detta arbete i egen regi och utan ersättning från dikningsföretagets sida.

2/ Vid avvägningspunkten 119+44, omedelbart nerströms trumman för allmänna vägen från Bångstorp till Tirups kyrka /väg T 11 c/, korsas avloppet av en kabel med telefonledningar från Tirups telefonstation till abonnenter i s.k. Tarstads fälad. Kabeln ligger i omedelbar anslutning till frontmuren vid trummans nerströmssida. Då trumman skall ombyggas, måste vissa skyddsåtgärder vidtagas, så att kabeln icke skadas. Det åligger Kungl. Telegrafverket att utföra detta arbete i egen regi och utan ersättning från dikningsföretagets sida.

Dikningsföretagets styrelse, som skall ombesörja uppgrävningen av dikessträckan A-B-C-D, och Vägförvaltningen, som skall ombygga trummorna vid avvägningspunkterna 121+77 och 119+44, skola var för sig och i god tid till 1:ste sektionsingeniören vid Malmö landssektion, adress Kungl. Telegrafverket, Malmö, anmäla, när sådana arbeten komma att utföras, som beröra Telegrafverkets anläggningar.

Mom. 5. Kraftledningar.

Dikningsföretaget berör i följande avseenden anläggningar, tillhörande Svalövs Kraftaktiebolag.

1/ Två kraftledningsstolpar /dikessträckan B-C-D/ vid avloppets sidor, nämligen vid avvägningspunkterna 118+8 /vänstra sidan/ och 117+54 /högra sidan/ måste flyttas på grund av avloppets utvidgning. Detta arbete skall ut-

föras av Kraftaktiebolaget och enligt medgivande vid synegången den 5 december 1944 av bolagets representant, ingeniör Knut Sohlman, utan ersättning från dikningsföretagets sida.

2/ I kröken vid avvägningspunkten 116+95 eller punkten D står en kraftledningsstolpe vid avloppets högra sida. Stolpen måste flyttas eller omstagas. Detta skall utföras av Svalövs Kraftaktiebolag, som äger att av dikningsföretaget uppbära ersättning för arbetet, motsvarande bolagets självkostnader.

3/ Utmed vänstra sidan av dikessträckan F-G-H stå fem stycken kraftledningsstolpar, vilka tillfälligt måste stagas under den tid arbete pågår för avloppets utförande. Detta arbete skall ombesörjas av Svalövs Kraftaktiebolag, som härför äger att av dikningsföretaget uppbära ersättning, motsvarande bolagets självkostnader.

Dikningsföretagets styrelse skall i god tid till Svalövs Kraftaktiebolag anmäla, när sådana arbeten komma att utföras, som beröra Kraftaktiebolagets anläggning.

Mom. 6. Ersättningar.

Till Svalövs Kraftaktiebolag skall såsom närmare angives i mom. 5 här ovan utgå ersättning för flyttning och stagning av vissa kraftledningsstolpar.

Ersättning skall utgå för jord, som gräves bort vid utvidgning av den öppna dikessträckan A-B-C-D, samt för intrång genom jordupplag utmed samma dikessträcka med belopp, som äro närmare angivna i kostnadsförslaget / bil. B/. Ersättningarna skola utbetalas innan arbetet påbörjas. Dikningsföretaget äger därefter rätt, att vid framtida rens-

ningar upplägga rensningsjord vid avloppets sidor utan att till jordägaren utgiva ytterligare ersättning för intrånget.

För skada å växande gröda, som uppkommer vid utförandet av de täckta dikessträckorna, skall ersättning utgivas. Kan överenskommelse därom ej träffas mellan företagets styrelse och vederbörande jordägare, skall ersättningsbeloppet bestämmas av lantbruksingeniören i länet eller av den, han i sitt ställe förordnar.

Beträffande ersättning för sådana vid dikningsföretagets utförande möjligen uppkomna skador, som ej av synemännen förutsetts, hänvisas till bestämmelserna i 7 kap. 57 § vattenlagen.

Mom. 7. Kostnader.

Förrätttningsmannen har beräknat kostnaderna för företagets utförande till 34600.- kr. Kostnadsförslag har bilagts förrättningshandlingarna /bil. B4/.

Mom. 8. Båtnadsuppskattning och kostnadsfördelning.

Överenskommelse har ej träffats angående kostnadernas fördelning, varför synemännen uppskattat den båtnad, som genom dikningsföretagets utförande beredes markerna inom dikningssamfälligheten. Vid uppskattning av båtnaden hava synemännen följt föreskrifterna i 10 kap. 60 § vattenlagen och alltså värderat de berörda områdena dels efter företagets genomförande, dels i nuvarande vattenskadat skick. Vid värderingen har hänsyn tagits såväl till jordens godhet samt dess blivande och nuvarande torrläggningsförhållanden som ock till i orten gängse priser å fullt torrlagd jord av förhandenvarande beskaffenhet. Skillnaden mellan blivande och nuvarande värden motsvarar de båtnadsvärden, som skola ligga till grund för kostna-

dernas fördelning. Resultatet av värderingen och båtnadsuppskattningen återfinnes i värderingslängden bil. A, som även utgör hävdeförteckning för de i dikningssamfälligheten ingående fastigheterna. Båtnad av annat slag än jordförbättring - höjning av alstringsförmågan- förekommer ej vid detta torrläggningsföretag.

Markerna inom dikningssamfälligheten avvattnas till skilda dikessträckor och dessutom förefinnas betydande nivåskillnader mellan samfällighetens olika delar. Förhållandena äro alltså sådana, att kostnaderna möjligen skola jämkas enligt bestämmelserna i 7 kap. 24 § vattenlagen. Samfälligheten har därför uppdelats i 7 olika avdelningar på sätt närmare framgår av värderingslängden bil. A, varefter följande beräkningar utförts.

För att avdelning 1, som omfattar ägofigurerna 1-25 med ett sammanlagt båtnadsvärde av 2382.- kr, skall kunna torrläggas, måste dikessträckan A-B upptagas. Kostnaderna för avdelningens egen torrläggning hava beräknats till 4000.- kronor.

För att avdelning 2, som omfattar ägofigurerna 26-92 med ett sammanlagt båtnadsvärde av 5572.- kr, skall kunna torrläggas, måste dikessträckan B-C-D upptagas och dessutom visst arbete utföras nerströms punkten B, beräknat till 2000.- kr. Kostnaderna för avdelningens egen torrläggning hava beräknats till 7700.- /5700+2000/ kronor.

För att avdelning 3, som omfattar ägofigurerna 93-125 med ett sammanlagt båtnadsvärde av 10584.- kr, skall kunna torrläggas, måste dikessträckan D-E-F upptagas och dessutom visst arbete utföras nerströms punkten D, beräknat till 2200.- kr. Kostnaderna för avdelningens egen

torrläggning hava beräknats till 11000.- /8800+2200/ kronor.

För att avdelning 4, som omfattar ägofigurerna 126-148 och 152-154 med ett sammanlagt båtnadsvärde av 4238.- kr, skall kunna torrläggas, måste dikessträckan F-G-H upptagas och dessutom visst arbete utföras nerströms punkten F, för vilket kostnaderna beräknats till 1700.- kr. Kostnaderna för avdelningens egen torrläggning hava beräknats till 4500.- /2800+1700/ kronor.

För att avdelning 5, som omfattar ägofigurerna 149-151 och 155-182 med ett sammanlagt båtnadsvärde av 4143.- kr, skall kunna torrläggas, måste dikessträckan H-I upptagas och dessutom visst arbete utföras nerströms punkten H, för vilket kostnaderna beräknats till 900.- kr. Kostnaderna för avdelningens egen torrläggning hava beräknats till 5000.- /4100+900/ kronor.

För att avdelning 6, som omfattar ägofigurerna 183-216 med ett sammanlagt båtnadsvärde av 3377.- kr, skall kunna torrläggas, måste dikessträckan I-K upptagas och dessutom visst arbete utföras nerströms punkten I, för vilket kostnaderna beräknats till 1500.- kr. Kostnaderna för avdelningens egen torrläggning hava beräknats till 4400.- /2900+1500/ kronor.

För att avdelning 7, som omfattar ägofigurerna 217-264 med ett sammanlagt båtnadsvärde av 9075.- kr, skall kunna torrläggas, måste dikessträckorna K-L och K-M upptagas och dessutom visst arbete utföras nerströms punkten K, för vilket kostnaderna beräknats till 1600.- kr. Kostnaderna för avdelningens egen torrläggning hava beräknats till 7900.- /2200+4100+ +1600/ kronor.

De olika avdelningarnas båtnadsvärden och kostnader för avlopp över eget område framgår här nedan.

Avdelning.	Båtnad.	Dikessträcka.	Kostnad.	Rel. kostnad.
1	2382.- kr.	A-B	4000.- kr.	1.679261
2	5572.- "	B-C-D	5700.- "	1.022972
3	10584.- "	D-E-F	8800.- "	0.831444
4	4238.- "	F-G-H	2800.- "	0.660689
5	4143.- "	H-I	4100.- "	0.989621
6	3377.- "	I-K	2900.- "	0.858750
7	9075.- "	K-L och K--M	6300.- "	0.694215

Fördelas kostnaderna för dikningssamfällighetens torrläggning enligt bestämmelserna i 7 kap. 23 § vattenlagen eller i direkt förhållande till båtnadsvärdena, belöper relativa kostnaden till efterstående belopp.

Båtnad.	Kostnad.	Rel. kostnad.
39371.- kr.	34600.- kr.	0.878819

Utföres varje avdelning för sig utan hjälp av annan eller andra avdelningar, belöpa relativa kostnaderna för de olika avdelningarna till efterstående belopp.

Avdelning.	Båtnad.	Kostnad.	Rel. kostnad.
1	2382.- kr.	4000.- kr.	1.679261
2	5572.- "	7700.- "	1.381910
3	10584.- "	11000.- "	1.039305
4	4238.- "	4500.- "	1.061822
5	4143.- "	5000.- "	1.206855

Avdelning.	Båtnad.	Kostnad.	Rel. kostnad.
6	3377.- kr.	4400.- kr.	1.302932
7	9075.- "	7900.- "	0.870523

Utföres viss avdelning tillsammans med viss annan eller vissa andra avdelningar, belöpa relativa kostnaderna för de sammanförda avdelningarna till efterstående belopp.

Sammanförda avdelningar.	Båtnad.	Kostnad.	Rel. kostnad.
1-2	7954.- kr.	9700.- kr.	1.219512
1-3	18538.- "	18500.- "	0.997950
1-4	22776.- "	21300.- "	0.935195
1-5	26919.- "	25400.- "	0.943571
1-6	30296.- "	28300.- "	0.934117
2-3	16156.- "	16500.- "	1.021292
2-4	20394.- "	19300.- "	0.946357
2-5	24537.- "	23400.- "	0.953662
2-6	27914.- "	26300.- "	0.942180
2-7	36989.- "	32600.- "	0.881343
3-4	14822.- "	13800.- "	0.931048
3-5	18965.- "	17900.- "	0.943844
3-6	22342.- "	20800.- "	0.930982
3-7	31417.- "	27100.- "	0.862590
4-5	8381.- "	8600.- "	1.026131
4-6	11758.- "	11500.- "	0.978057
4-7	20833.- "	17800.- "	0.854414
5-6	7520.- "	7900.- "	1.050532
5-7	16595.- "	14200.- "	0.855679
6-7	12452.- "	10700.- "	0.859300

Av förestående beräkningar framgår, att kostnaderna skola jämkas enligt bestämmelserna i 7 kap. 24 § vattenlagen och fördelas sålunda:

Avdelningarna 4-7 med ett sammanlagt båtnadsvärde av 20833.- kr. påföras kostnaderna för sin gemensamma torrläggning eller 17800.- kr. Avdelningarnas relativa kostnad belöper alltså till 0.8544137.

Avdelningarna 1-3 med ett sammanlagt båtnadsvärde av 18538.- kr. påföras gemensamt återstående del av kostnaderna för dikningssamfälligheten torrläggning eller 16800.- kr. Dessa avdelningars relativa kostnad belöper alltså till 0.9062466.

Kostnadsfördelningslängd har upprättats och bilagts detta utlåtande/bil. Da/. I längdens kolumn 15 angives varje fastighets andel i de beräknade kostnaderna för dikningsföretagets utförande och i kolumn 16 de procenttal, efter vilka samtliga verkliga kostnader för företagets utförande och framtida underhåll skola fördelas. Delägare, som ej är sökande till syneförrättningen, är enligt bestämmelserna i 7 kap. 27 § vattenlagen icke skyldig att bidraga till kostnaderna för företagets utförande med större belopp än som svarar mot värdet av den å hans egendom uppskattade båtnaden. Bestämmelserna gälla dock ej beträffande förrättningskostnader, vilka enligt 10 kap. 80 § vattenlagen skola fördelas utan begränsning av delaktigheten. Sådana omständigheter, som omförmälas i 7 kap. 25-26 och 28-29 §§ vattenlagen, föreligga ej vid detta torrläggningsföretag.

Kostnaderna för denna syneförrättning skola enligt bestämmelserna i 10 kap. 30 och 79 §§ vattenlagen omedelbart av sökandena förskjutas. Om dikningsföretaget kommer att utföras, skola dessa kostnader fördelas på

alla delägare och gäldas med de belopp, som finnas angivna i kolumn 17 av kostnadsfördelningslängden bil. Da.

Mom. 9. Dikningsföretagets utförande.

Av verkställda utredningar och beräkningar har det framgått, att dikningsföretaget är ekonomiskt lönande, varför synemännen tillstyrka att det utföres. Om därför sökandena vilja begagna sig av den rätt till företagets utförande, som de erhållit genom denna syneförrättning, skall företaget utföras i överensstämmelse med av förrättningsmannen upprättat förslag och med beaktande av de särskilda bestämmelser, som framgå av detta utlåtande. Arbetet får påbörjas så snart denna syneförrättning tagit åt sig laga kraft och skall vara färdigställt senast inom 10 år efter det syneförrättningen fastställts. Angående förlängd arbetstid hänvisas till bestämmelserna i 7 kap. 58 § vattenlagen.

Utöver vad som föreskrives i arbetsbeskrivningen /bil. C/ skall vid företagets utförande följande iakttagas:

1/ Arbetet skall utlämnas på entreprenad på de villkor, som äro för delägarne mest gynnsamma och betryggande.

2/ Arbetet skall, innan det påbörjas, anmälas till Riksförsäkringsanstalten eller till annan lämplig försäkringsanstalt. Sådan anmälan erfordras dock ej för den händelse blivande entreprenör kan anses vara sådan arbetsgivare, som själv skall ombesörja försäkring för av honom anställda arbetare.

3/ De olika dikessträckorna skola följa på marken utstakade och på plankartan närmare angivna sträckningar.

4/ Under arbetets utförande får vattnet uppdämmas, dock icke så att

växande gröda eller annan egendom skadas.

5/ Alla cementrör skola vara av fullgod beskaffenhet, fria från gjutfel och frostskador samt fylla de fordringar på täthet, som finnas närmare angivna i Svenska Kommunal-Tekniska Föreningens normalbestämmelser för leverans och provning av betongrör. Rören skola, innan brott uppstår, vid yttre tryck kunna tåla följande belastningar per cm av rörets längd: 24" 25 kg, 21" 22 kg, 18" 19 kg, 15" 17 kg, 12" och 10" 16 kg, samt 9" och 6" 15 kg.

6/ De höjdlägen för bottenlinjerna vid olika punkter, som angivits på profilritningarna, hava uträknats i förhållande till jämförelseplan och fixpunkter. De skola gälla framför de på förslagsritningarna och i arbetsbeskrivningen /bil. C/ angivna djupsiffrorna.

7/ Fixpunkter hava utsatts till ledning vid arbetets utförande och företagets framtida underhåll. Deras lägen i plan och profil framgå närmare av förslagsritningarna och arbetsbeskrivningen /bil.C/.

8/ Fixpunkterna äro lagligen skyddade och få alltså ej övertäckas, borttagas eller på annat sätt förstöras. Om jordägare eller annan vill borttaga fixpunkt, skall han därom göra anmälan till lantbruksingeniören i länet, som därefter låter avväga annan lämplig fixpunkt. Kostnaderna för lantbruksingeniörens för detta ändamål företagna förrättning skola gäldas av dikningsföretaget.

Om dikningsföretaget kommer att understödjas med statsmedel skola de särskilda bestämmelser, som eventuellt kunna bliva föreskrivna som villkor för statsunderstödets beviljande, vara för alla delägare bindande.

Mom. 10. Dikningsföretagets avsyning.

Sedan företaget blivit utfört, skall det jämlikt bestämmelserna i 13 kap. 1 § vattenlagen avsynas av lantbruksingeniören i länet eller av den, han i sitt ställe förordnar. Arbetet skall anses vara fullbordat, då avsyningsförrättaren överlämnat bevis om godkännande eller, om företaget blivit understött med statsmedel, när Kungl. Lantbruksstyrelsen godkänt detsamma.

Mom. 11. Dikningsföretagets framtida underhåll.

Kostnaderna för de olika dikessträckornas framtida underhåll skola fördelas i förhållande till de beräknade kostnader, med vilka de olika fastigheterna skola deltaga i kostnaderna för respektive dikessträckors första utförande eller efter de fördelningstal, som angivas i fördelningslängden bil. Db. Varje delägare kan påfordra, att de dikessträckor, av vilka han är beroende för sin jords torrläggning, alltid hållas i fullgott skick. Gör någon sig skyldig till skadegörelse på de olika dikessträckorna med till dem hörande anläggningar och botar han ej efter tillsägelse omedelbart skadan, äger företagets styrelse eller ock den, som lider men av skadegörelsen, att vid vederbörande domstol föra talan mot den försumlige. Enskilda dräneringsledningar få tillkopplas de täckta avloppen endast i de brunnar, som utförts. Spillvatten får tilledas först sedan det blivit i erforderlig grad renat.

Mom. 12. Organisation m.m.

Dikningsföretaget skall handhavas av en styrelse bestående av tre ledamöter, av vilka en skall vara ordförande och verkställande ledamot. Styrelseledamöterna äro gemensamt ansvariga för sin förvaltning. Styrelsen,

som väljes på allmänt sammanträde, då varje delägare får rösta i förhållande till sitt andelstal i företaget med den begränsning, som föreskrives i 3 kap. 22 § vattenlagen, åligger:

Att ombesörja företagets utförande och kontrollera entreprenörens arbete - i den mån så finnes erforderligt med biträde av sakkunnig person.

Att tillse att alla dikessträckor alltid hållas i fullgott skick samt ombesörja rensnings- och underhållsarbeten.

Att i mån av behov verkställa utdebiteringar på sätt närmare stadgas i 3 kap. 20 § vattenlagen.

Att över inkomster och utgifter föra fullständiga och med verifikationer försedda räkenskaper, vilka skola avslutas per kalenderår. Sedan revisorerna granskat räkenskaperna och avgivit revisionsberättelse, skola räkenskaperna framläggas för delägarnes hörande och godkännande vid allmänt sammanträde.

Att för sistnämnda ändamål, och då så eljest kan finnas nödigt, kalla delägarne till sammanträde i den ordning, som föreskrives i 7 kap. 64 § vattenlagen.

Att vid alla sammanträden, såväl egna som allmänna, föra protokoll. Protokoll från allmänt sammanträde skall senast inom 14 dagar efter sammanträdet vara för delägarne tillgängligt på plats, som bestämmes av styrelsen och kungöres vid sammanträdet.

Att i övrigt vidtaga alla de åtgärder, som erfordras för företagets ändamålsenliga utförande och underhåll, samt därvid beakta och följa de bestämmelser, som återfinnas i 7 kap. 62-65 §§ vattenlagen.

Till dikningsföretaget hörande handlingar och ritningar skola förvaras av styrelsens ordförande och av honom hållas tillgängliga för envar, som vill granska dem eller taga avskrifter och kopior.

Företaget skall kallas dikningsföretaget "Lönnstorp-Tarstad av år 1944". Mål, som beröra företaget och som ej äro att hänföra till vattenmål, skola handläggas vid Rönnebergs, Onsjö och Harjagers häradsrätt.

Vattendomstolsavgift skall enligt bestämmelserna i 11 kap. 95 § vattenlagen utgå med 59.06 kr. Avgiften skall av sökandena inbetalas till Länsstyrelsen så snart denna syneförrättning fastställts. Om företaget kommer att utföras, skall avgiften fördelas mellan alla delägare med 1 krona 50 öre för tusen av förbättringsvärdet å vars och ens mark.

Mom. 13. Besvärshänvisning.

Den, som är missnöjd med åtgärd eller beslut under denna syneförrättning eller som vill föra talan mot synemännens utlåtande, äger att inom sextio dagar härefter anföra besvär vid Söderbygdens vattendomstol. Besvär skola ingivas till vattendomstolen i tre exemplar och åtföljas av de handlingar, som klaganden vill åberopa till stöd för ändringssökandet.

Mom. 14. Verställighet.

Då denna syneförrättning ej skall underställas vattendomstols prövning, kommer detta utlåtande att gå i verkställighet i den ordning, som för laga kraft ägande dom är stadgad, för så vitt icke besvär anföres mot förrättningen inom den i mom. 11 här ovan angivna tiden.

Svalöv den 2/december 1944.

Å tjänstens vägnar:

E. H. Nelli

101.

Statens lantbruksingeniör.

Paul Persson Helge Persson
Stade mån.

Lönsboda-Farstad. 102.

Bil. Da.

Förbättringsvärde	Beräknad andel i kostnaden för företagets avdelningar					Delaktighet i kostnaderna för				
						Arbetets utförande m. m.		Syneförrättningen		
Kronor						Beräknad kostnad kronor	Procent av verkl. kostnad	Kr.	öre	
9	10	11	12	13	14	15	16	17		18

Kostnadsfördelningsplan jfr d.

Hemmanstal	Registernummer	Littera å kartan	Socken Hemman och jordägare	Sökande och med dem likställda	Ägofigur	Markens uppskattade värde Nuvarande värde Kronor	Blivande värde Kronor
1	2	3	4	5	6	7	8
			Tirups s:n.				
1/4	8 1		Tarstad ; Nils Nilsson		11-16	4778-	5988
47/2784	6 6		Do ; Dens.		17-22	1628	2580
Avs.	6 10		Do ; Tirups församling		23-25	680	900
1053/5456	9 2		Do ; Nils Bondesson	sök	26-79 104-125	33567	45018-
5004/64000	10 11		Do ; Johan Alfred Pålsson arr. Per Henry Pålsson		80-91 93-96	16277	18150
3336/64000	10 13		Do Johan Alfred Pålsson arr. Per Henry Pålsson		97-103	3648	6480
933/16368	9 3		Do ; Andres Persson Thylén	sök	126-148 152-154	11452	15690
5217/133632	av 6 3		Do ; Nils Johansson		149-151 155-156	789	1050
Avs.	6 12		Do ; Emil Nilsson		157-164	1812	2940
67/2784	6 4		Do ; Peter Svensson sterbhus	sök	165-182	5586	8340
3/128	4 8		Do ; Dets	sök	186-206	8494	10500
Avs	4 33		Do Jan Ryba		183-185	376	420
1/54	av 5 3 av 5 4		Do Carl Lundvall		207-216	3587	4914
			Svalövs s:n				
887/8192	3 8		Munka gårda ; Allmänna Svenska Utsädes Ab.	sök	217-264	17715	26790
			Summa			110389	149760

PETTERSONSKA BOKTR. ETTR. SKARA

1-3 4-7

Förbättrings-värde	Beräknad andel i kostnaden för företagets avdelningar					Delaktighet i kostnaderna för			
	Rik. Kostn.	Rik. Kostn.				Arbetets utförande m. m.		Syneförrättningen	
Kronor	0.9062466	0.8544137				Beräknad kostnad kronor	Procent av verkl. kostnad	Kr.	öre
9	10	11	12	13	14	15	16	17	18
1210	1096.56					1096.56	3.169	43.36	
952	862.75					862.75	2.493	34.11	
220	199.37					199.37	0.576	7.88	
11451	10377.43					10377.43	29.993	410.35	
1873	1697.40					1697.40	4.906	67.12	
2832	2566.49					2566.49	7.418	101.49	
42.38		3621.01				3621.01	10.465	143.18	
261		223.00				223.-	0.644	8.81	
1128		963.78				963.78	2.785	38.10	
2754		2253.06				2253.06	6.801	93.05	
2006		1713.95				1713.95	4.954	67.78	
44		37.59				37.59	0.109	1.49	
1327		1133.81				1133.81	3.277	44.83	
9075		7753.80				7753.80	22.410	306.60	
39371	16800	17800				34600.-	100.-	1368.15	

Ho. d. 11/12 44
E. A.

105.

Hemmanstal	Registernummer	Littera å kartan	Socken Hemman och jordägare	Sökande och med dem likställda	Ägofigur	Markens uppskattade värde Nuvarande värde Kronor	Blivande värde Kronor
1	2	3	4	5	6	7	8

Svalöv den 21 December 1944.
Å tjänstens vägnar:
C. H. Wahlin
Statens Lantbruksingenjör

Paul Persson Helge Persson
Gode Man.

Bil. Db.

Fördelningslängd beträffande kostnaderna för de olika dikessträckornas framtida underhåll.

Dikessträckan A-B.

Tarstad	8 1	;	Nils Nilsson	27.414 %
D:o	6 6	;	Dens.	21.569 %
D:o	6 10	;	Tirups församling	4.984 %
D:o	9 2	;	Nils Bondesson	40.754 %
D:o	10 11	;	Johan Alfred Pålsson	5.279 %
			Summa	100.000 %

Dikessträckan B-C-D.

Tarstad	9 2	;	Nils Bondesson	76.752 %
D:o	10 11	;	Johan Alfred Pålsson	11.551 %
D:o	10 13	;	Johan Alfred Pålsson	11.697 %
			Summa	100.000 %

Dikessträckan D-E-F.

Tarstad	10 11	;	Johan Alfred Pålsson	9.407 %
D:o	10 13	;	Johan Alfred Pålsson	21.588 %
D:o	9 2	;	Nils Bondesson	49.687 %
D:o	9 3	;	Anders Persson-Thylén	19.318 %
			Summa	100.000 %

Dikessträckan F-G-H.

Tarstad	9 3	;	Anders Persson-Thylén	68.608 %
D:o av	6 3	;	Nils Johansson	7.964 %
D:o	6 12	;	Emil Nilsson	8.547 %
D:o	6 4	;	Peter Svenssons sterbhus	14.881 %
			Summa	100.000 %

Dikessträckan H-I.

Tarstad	6 12	;	Emil Nilsson	17.670 %
D:o	6 4	;	Peter Svenssons sterbhus	47.229 %
D:o	4 33	;	Jan Ryba	0.917 %
D:o	4 8	;	Peter Svenssons sterbhus	20.851 %
D:o av	5 3			
av	5 4	;	Carl Lundvall	13.333 %
			Summa	100.000 %

Dikessträckan I-K.

Tarstad	4^{8}	; Peter Svenssons sterbhus	29.623 %
D:o av 5^{3} av 5^{4}		; Carl Lundvall	20.246 %
Munkagårda	3^{8}	; Allm. Sv. Utsädes A.B.	50.131 %
		Summa	100.000 %

Dikessträckan K-L.

Munkagårda	3^{8}	; Allm. Sv. Utsädes A.B.	100.000 %
		Summa	100.000 %

Dikessträckan K-M.

Munkagårda	3^{8}	; Allm. Sv. Utsädes A.B.	100.000 %
		Summa	100.000 %

Svalöv den 21 december 1944.

Å tjänstens vägnar:

C. A. Wallin

Statens lantbruksingeniör.

Paul Persson Skalge Persson

Gode Mån

ARVODESRÄKNING

för syneförrättning enligt vattenlagen angående dikningsföretaget Lönnstorp – Tarstad av år 1944 i Svalövs och Tirups socknar ~~socken~~ *av* Malmöhus *län,*

upprättad enligt nedanstående §§ i lantbruksingenjörstaxan av den 27 juni 1930.

År	Dato	Arbete	Antal	à kr	Kr	öre	Kr	öre
1	2	3	4	5	6		7	
1944		**Kallelser och kungörelser,** § 5, st	27	0,50			13	50
		Ägomätning: i skala 1:4000, §§ 6—10						
		a) för mätningsområdets gränser enl. tariff I,						
		1) i åker, raklinje km		1,50				
		kroklinje „	9	3,00	27	–		
		i annan mark, raklinje „		3,00				
		kroklinje „		6,00				
		2) för strandsträckor utefter sjö o. vattendrag med bredd över 15 m						
		i åker, raklinje km		3,00				
		kroklinje „		5,00				
		i annan mark, raklinje „		5,00				
		kroklinje „		11,00				
		3) för strandsträckor utefter mindre vattendrag, bredd 10—15 meter						
		i åker, raklinje „		1,00				
		kroklinje „		2,00				
		i annan mark, raklinje „		2,00				
		kroklinje „		5,00				
		b) för mätningsområdets olika ägoslag, ägofigurer och areal enligt tariff II						
		åker, medelareal 0.19 ha st	264	0.17	44	88		
		ha	50.78	1.06	53	83		
		äng och odlingsmark, medelareal ha st						
		ha						
		annan mark och impediment, medelareal ha st						
		ha						
		c) för vattenavlopp enl. tariff III med en medelbredd av > 15, 10—15 < 10 m						
		i åker o. d., raklinje km						
		kroklinje „						
		i annan mark, raklinje „						
		kroklinje „						
		Tillägg för mätning i skala 1:						
		d) för textning, skala o. d., 1:sta regalarket / bladet			4	–		
		övriga regalark / blad st			1	50	131	21
		Överföres					144	71

1	2	3	4	5	6		7	
1944		Överfört					144	71
		Avvägning.						
26-27/5		a) avvägning, längdmätning o.d., § 46 mom. 4 ... dagar	8	12,00	96	–		
30-31/5		b) ytavvägning, § 11, mom. 1, tariff IV						
1-2/6, 8/6,		i öppen mark, medelantal >4 punkter pr ha ... ha	50.78	0.50	25	39		
12/6		avvägda punkter ... st	700	0.03	21	–		
		i annan mark, medelantal ... punkter pr ha ... ha						
		avvägda punkter ... st						
		c) begränsningskurva, § 11, mom. 2:						
		i öppen mark ... km	9	2,00	18	–		
		i annan mark ... „		5,00			160	39
		Arealuträkning, § 13, tariff V, medelareal 0.19 ha, ... st	264	0.05	13	20		
		ha	50.78	0.10	5	08	18	28
		Ägobeskrivning, § 14, ägofigurer ... st	264	0,04			10	56
		Markvärdering:						
5/12		a) uppskattning och värdering, § 46 mom. 5 ... dagar	1/2	12,00	6	–		
		b) gradtabell eller kurva, § 16, mom. 1:						
		för första kilometern av avlopps längd ... km			4	–		
		för övriga kilometer ... st	2.3	1,50	3	45		
		c) uträkning därmed av värde pr ytenhet, § 16, mom. 2, värdetal „	528	0,06	31	68		
		d) uträkning av förbättring eller försämring, § 17, ägofigurer „	264	0,12	31	68	76	81
		Längdprofil, § 19, längdskala 1:	0.8	3.50	2	80		
		a) uppritning enl. tariff VI, 1) endast markyta ... km	0.6	3.–	1	80		
		2) befintligt avlopp eller vall ... „	2.8	3.50	9	80	14	40
		Tvärsektioner, §§ 21 och 22, i skala 1:100,						
		vid uppritning av endast befintlig eller ny sektion ... st						
		... „						
		vid uppritning av såväl befintlig som ny sektion ... „	75	0.25			18	75
		... „						
		... „						
		Antal blad med profil- och sektionsritningar ... „	4	3,00			12	–
		Hydrografisk utredning, §§ 23 och 48, grundbelopp			2	–		
3/6		Relegnosering av nederbördsområdes ~~för vattenområdets areal~~ ~~km²~~ dag	1	12 ~~0,02~~	12	–		
5/6		uppritning av karta över nederbördsområdet, ~~dagar~~ utredningar m.m. dag	1	12,00	12	–	26	–
		Dimensionsberäkning, § 24						
		a) för öppet avlopp, utan särskild beräkning ... km	1	3,50	3	50		
		tillägg för särskild beräkning av dimensionerna ... „	1	1,00	1	–		
		„ „ våta sektionsarean vid h. v. y. 0,50 kr pr m² „						
		nämligen ... m² sektion på ... „						
		... „ „ „ ... „						
		... „ „ „ ... „						
		... „ „ „ ... „						
		b) täckt ledning, 1) inre diameter intill 20 cm 3 dimensioner		6,00	18	–		
		2) „ „ över 20 „ 4 dimensioner		10,00	40	–	62	50
		Inritning å kartan av avlopp och vallar, § 26, grundbelopp			1	–		
		tillägg för varje cm verkligt mått å kartan ... cm	108	0,03	3	24	4	24
		Arbetsbeskrivning, § 27, 1:a sidan			3	–		
		tillägg för övriga sidor ... st	8	2,00	16	–	19	–
		Överföres					567	64

1	2	3	4	5	6	7
1944		Överfört				567 64
		Kostnadsberäkning, § 28, a) nyanläggning ... km		2,50		
		därjämte 25 öre pr m² av våta sektionsarean vid h. v. y.				
		nämligen ... m² sektion på ... „				
		b) vid förändring av befintligt avlopp ... „	3.3	4,00	13 20	
		därjämte 50 öre pr m² av våta sektionsarean vid h.v.y.				
		nämligen ... m² sektion på ... „				
		c) av kostnadsförslagets slutsumma 0,1 % (broar och vallar inberäknade) ...			34 60	47 80
		Förslag till invallning, § 29				
		a) Konstruktion och dimensionering av vallar ...			6 —	
		b) Inläggning av vallkrön ... km		0,50		
		c) Uppritning av tvärsektioner ... st		0,25		
		d) Kostnadsberäkning ... km		3,00		
		§ 46 Förslag till pumpstation ... dagar		12,00		
		Förslag till bro- och trumbyggnad, §§ 33—35 och 38				
		Dimensionsberäkning ... st		8,00		
		Ritarbete ...			5 —	
		för särskilt konstruerade landfästen ... st		4,00		
		Kostnadsberäkning ...			3 —	
		för särskilt konstruerade landfästen ... st		4,00		
		Grundförstärkning ... m²		0,10		
		Ritningar, antal blad ... st		3,00		8 —
		Införande av höjdsiffror å plankartan, § 39 ...		0,01		7 —
		Översiktskarta, § 41 ...				4 —
		Ersättningslängd, § 42, grundbelopp ...			1 50	
		antal ersättningsbelopp ... st		0,25		
		Kostnadsfördelning, § 43, grundbelopp ...			2 —	
		antal fastigheter ... st	14	0,30	4 20	
8-9/12		~~tvåtalningar~~ tillägg för fastigheter i olika avdelningar ... dagar	2	12,00	24 —	30 20
		Utlåtande, § 45 ... sid	22	3,00		66 —
7/11, 5/12, 14/12, 21/12		**Sammanträden o. upprättande av protokoll,** § 46 mom. 1, dagar	3½	12,00		42 —
		Särskild utredning, § 46, mom. 2 förrättande ... „		12,00		
4/12, 6-7/12		enl. 10:52 naturlagen ... „	3	12,00		36 —
26-27/6		**Utredning å länets lantmäterikontor rörande fastighetsgränser, jordregisternummer o. d.,** § 46, mom. 15 ... dagar	2	12,00		24 —
		Förslag enl. § 46 mom. 15, brunn av 2 st ... „	1	12,00	12 —	
		utlopp för täckt ledning 1 st ... „	2	12,00	24 —	
		slamficka ... „		12,00		
						36 —
		Lösen för:				868 64
		Kopia av plankartan, § 51 — Summa kronor				
		1) 1:sta regalarket bladet ...			7 —	
		övriga regalark blad ... st			2 75	
		2) efter kartans skala och ägofigurernas medelareal, tariff VII,				
		skalan 1: 4000, medelareal 0.19 ha, ägofigurer st	264	0.07	18 48	
		... ha	50.78	0.14	7 11	
		Överföres			35 34	

1	2	3	4	5	6		7	
		Överfört			35	34		
		höjning för handkopia å ritpapper, 25 %			7	09		
		3) insättning av höjdlägestal st	700	0,02	14	–		
		inritning av kanaler och diken, grundbelopp			1	75		
		tillägg för varje cm verkligt mått å kartan, cm	108	0,05	5	40	63	58
		Kopia av profil-, sektions-, bro- och trumritningar, *§ 54,*						
		1) enligt tariff VIII, endast markyta km	0.1	250		25		
		befintligt vattendrag eller vall „	0.8	3.–	2	40		
		nytt avlopp eller vall „	0.8	6.–	4	80		
		ändring av befintligt avlopp „	0.5	5.–	2	50		
		2) tvärsektioner, originalritningens belopp	2.–	6.–	12	–		
		3) broar och trummor, „ „			18	75		
		4) för varje med rubrik, skalor o. d. försett blad st	4	3,00	5	–		
					12	–	57	70
		nedsättning för kopia å kalkerväv 25 %						
		Kopia av annan ritning, *§ 46, pumpstation,* dagar		12,00				
		brunn, rörutlopp och slamficka „	2	12,00			24	–
		Avskrift av synehandlingarna, *§ 57* sid	100	0,55			55	–
		Översiktskarta i d:o, *§ 41*					4	–
		Summa kronor					204	28
		Övriga förrättningskostnader.						
		Lösen av förordnandet jämte kommissionärsarvode						
		Annonskostnader ang. sammanträden			29	33		
		Inbindning av förrättningshandlingar o. ~~*appklistring av ritningar*~~ avskrifter			5	–	34	33
		Arvode till biträdande förrättningsmannen						
		Ersättning till gode männen enligt egna räkningar			47	–		
		Kostnader för hantlangning, materialer o. d.			213	90	260	90
		Summa kronor					295	23
		Sammandrag.						
		Förrättningsmannens arvode					868	64
		Lösen för kopior och avskrifter					204	28
		Övriga förrättningskostnader					295	23
		Summa kronor					1368	15

Den som icke åtnöjes med denna räkning äger att inom tre månader från nedanstående dag klander därå anställa genom stämning till Rönneberga, Onsjö och Harjagers *häradsrätt.*

Svalöv *den* 21 december 1944

C. H. Nallén

Statens lantbruksingenjör.

Att sakägare erhållit en med denna lika lydande räkning betyga:

Paul Persson Helge Persson

Kronor 1368.15 *kvitteras:*

Svalöv *den* 21/12 1944

C. H. Nallén

PETTERSONSKA BOKTR.EFTR.
SKARA
425486

Räkning

Svalöv den 21/12 1944.

Dikningsföretages "Lönnstorp - Tarstad av år 1944" Debet

till skiftesgodemannen Helge Persson.

1944.				
5/12		Resa från hemmet till Svalöv och åter, 3 km.	1	50
		Arvode	10	-
21/12		Ersättning lika som den 5/12	11	50
		Kronor	23	-

Tvitteras
Svalöv den 21/12 44
Helge Persson

Räkning Svalöv den 21/12 1944

Dikningsföretaget "Lönnstorp - Tarstad av år 1944" Debet

till skiftesgodemannen Paul Persson

1944				
5/12		Resa från hemmet till Svalöv		
		och åter; 4 km.	2	–
		Arvode	10	–
21/12		Ersättning lika som den 5/12	12	–
		Kronor.	24	–

Kvittera den 21/12 1944

Paul Persson

№ 28207 * B MALMÖ den 9 nov. 1944. 114.

Herr Lantbr. ing. Claes-Henrik Wallér S.Förstadsgatan 2 Malmö.

SKÅNSKA DAGBLADET

		An annons om	ggr.	m/m	à	Kronor	öre
1944 Nov.	9	Syneförrättning Lönnstorp o. Tarstad	1	105	27	28	35
		Separatavdrag				2	40
						30	75
		Per 5% rabatt å kr. 28:35				1	42
						29	33

Kvitteras den 13/11-44
A.-B. Skånska Dagbladet
g:m [signature]

Postgiro 24540.

I händelse av inkassoåtgärder, ackord eller konkurs, bortfaller eventuell rabatt.

Anmärkningar, ej [illegible]igivna inom 14 dagar, lämnas utan avseende.

För annonskliche svaras ej mera än sex manader.

DIARIE Nr 22462
K. LANTBRUKSSTYRELSEN
13 SEP. 1947

M 6 0829

KONTRAKT.

Sedan Kungl. Lantbruksstyrelsen den 18 april 1947 till dikningsföretaget Lönnstorp - Tarstad av år 1944 i Svalövs och Tirups socknar,

MALMÖHUS LÄN

beviljat dels ***statsbidrag*** med sjuttontusentrettio (17.030) kronor att utgå från ***statens avdikningsanslag*** och *dels* ***lån*** med adertontusenniohundrafyrtio (18.940) kronor att utgå från ***statens avdikningslånefond*** ävensom fastställt en av lantbruksingenjören C.H. Wallér vid syneförrättning år 1944 för företaget upprättad arbetsplan med därtill hörande kostnadsförslag, ha~~r~~ undertecknad....., som av vederbörande intressenter utsetts till styrelse förtroendeman för företaget, med Lantbruksstyrelsen avslutat följande kontrakt, varigenom ~~vi~~ jag för egen del samt å vederbörande intressenters i företaget vägnar åtag~~a~~ och förbind~~a~~ ~~oss~~ mig:

1:o) att utföra företaget i överensstämmelse med den fastställda arbetsplanen med de eventuella ändringar däri, varom Lantbruksstyrelsen må komma att efter framställning besluta,

att fullborda arbetet till den *1 september* 1952,

att vid företagets utförande iakttaga de föreskrifter, som av Kungl. Maj:t eller Lantbruksstyrelsen må hava meddelats,

STATENS REPRODUKTIONSANSTALT
465845

att vid sådana betongarbeten, som kunna ifrågakomma vid företaget, giva företräde för material av inhemsk tillverkning, då icke särskilda omständigheter till annat föranleda,

att bestrida vad utöver beviljat statsbidrag kan erfordras för företagets fullbordande,

att gälda vederbörande förrättningsman tillkommande gottgörelse för besiktning och avsyning av företaget,

att, när sådant av Lantbruksstyrelsen påfordras, förete behörigen verifierade räkenskaper över de med företaget förenade utgifterna ävensom att, därest det skulle visa sig, att torrläggningskostnad, varför statsmedel beviljats, beräknats till högre belopp än den verkliga kostnaden, efter föreskrift av Lantbruksstyrelsen vidkännas motsvarande minskning av statsbidraget och lånet,

att underhålla det utförda arbetet intill dess sådan underhållsskyldighet kan varda andra i laga ordning ålagd eller vederbörande från underhållsskyldigheten befriats, samt

att vid arbetets utförande ävensom i fråga om underhållsskyldighetens fullgörande underkasta ~~oss~~ mig Lantbruksstyrelsens inseende och kontroll;

2:o) att för tjänsteman, som förordnats att verkställa besiktning eller avsyning av företaget eller inspektion av underhållsarbetet, tillhandahålla den för företaget fastställda arbetsplanen med därtill hörande handlingar och ritningar;

3:o) att i händelse avvikelse utan därtill i vederbörlig ordning erhållet tillstånd skett från den fastställda arbetsplanen, eller arbetet icke blivit fullbordat inom därför bestämd tid och Lantbruksstyrelsen ej heller medgivit anstånd med dess utförande, eller Kungl. Statskontoret skulle finna den säkerhet, som blivit ställd för till Statskontoret avgiven skuldförbindelse angående lånets återbetalning, icke vidare nöjaktig, och ny säkerhet som av Statskontoret godkännes, icke varder inom bestämd tid avlämnad, eller den bestämda annuiteten icke varder i behörig tid erlagd, låta det ankomma på Lantbruksstyrelsen att inställa vidare utbetalning av statsmedlen samt att återfordra vad därav uppburits, beträffande lånet dock endast därest icke beslut om detsammas återbetalning och fördelning blivit meddelat, att inom viss angiven tid på en gång eller efter hand inbetalas, bidragsmedlen till Lantbruksstyrelsen, och lånemedlen till Statskontoret, ävensom att å sålunda lyftade och återburna medel erlägga fem procent årlig ränta från lyftningsdagen till dess återbetalning sker;

4:o) att ifråga om tid för lyftande av statsmedlen låta gälla vad Lantbruksstyrelsen därutinnan bestämmer, och skall någon del av statsbidraget och lånet innestå i Lantbruksstyrelsen, intill dess arbetet blivit vederbörligen avsynat och av Lantbruksstyrelsen godkänt;

5:o) att vid avslutandet av detta kontrakt för förvaring i Lantbruksstyrelsens arkiv till Styrelsen överlämna ett exemplar av till ärendet hörande förslag och utredning, dock med undantag för sådana förrättningsakter, som enligt gällande bestämmelser i fråga om redovisning av akter rörande företag enligt 7 kap. vattenlagen må vid nämnda tidpunkt hava överlämnats till Lantbruksstyrelsen, ävensom att, innan sista delen av statsmedlen lyftes, till Lantbruksstyrelsen överlämna fullständig beskrivning jämte ritning över sådan avvikelse från den fastställda planen, vartill vederbörligt tillstånd må hava meddelats;

6:o) att bestrida eller gottgöra kostnader, som i följd av erhållna statsbidrag och lån kunna föranledas för Lantbruksstyrelsen eller Statskontoret;

7:o) att för fullgörande av detta kontrakt ävensom, därest mot kontraktet brytes, för återbäring av lyftade statsmedel jämte därå upplupen ränta, ställa säkerhet, som av Lantbruksstyrelsen godkännes;

8:o) att till Statskontoret avgiva med behörig borgen eller annan säkerhet försedd skuldförbindelse angående lånets återbetalning; samt

9:o) att fullgöra de övriga åtaganden, som enligt gällande bestämmelser åligga mottagare av ifrågavarande statsmedel.

Härav äro två lika lydande exemplar upprättade, av vilka vardera kontrahenten tagit ett.

Svalöv den 4 september 1947

Att Direktör E. A. Larsén, Svalöv

i bägges vår närvaro egenhändigt undertecknat förestående kontrakt, intyga:

E. A. Nilsén

Adress Malmö

Axel Larsson

Adress Svalöv

Kungl. Lantbruksstyrelsen antager detta kontrakt.

Stockholm den 13 oktober 1947.

Martin Lagglund

Vederbörandes uppmärksamhet fästes å bestämmelserna i 13 kap. 17 § vattenlagen, vari stadgas att, därest det framtida underhållet försummas, Konungens Befallningshavande eller annan myndighet Konungen bestämmer äger själv bota bristen på den försumliges bekostnad.

Godk. 13/10 47

231/47

DIARIE Nr 22463
K. LANTBRUKSSTYRELSEN
13 SEP. 1947

RAPPORT

över verkställd avsyning av torrläggningsföretag enligt rekvisition av företagets styrelse.

Företagets namn: Lönnstorp-Tarstad av år 1944 i Svalövs och Tirups socknar, Malmöhus län.

Planen fastställd den 18 april 1947.

Statsbidrag från statens avdikningsanslag 17030 kr.

Lån från statens avdikningslånefond 18940 kr.

Kontrakt om arbetets utförande antaget den

Fastställd arbetstid till den 1 september 1952.

Arbetsstyrelsens ordförande: Direktör E.A. Larsén, Svalöv.

Avsyningen verkställdes av undertecknad den 4 september 1947. Företaget befanns därvid vara utfört i överensstämmelse med fastställd arbetsplan och tillstyrkes till godkännande.

De verkliga kostnaderna hava blivit något högre än de beräknade.

Malmö den 11 september 1947.

C.H. Wallér

C.H.Wallér.

Statens lantbruksingenjör.

1947 den 13 okt.

Uppgift jämlikt stadgandet i l §, lstycket, av lag om kronans förmånsrätt för avdikningslån den 14 juni 1939 (nr 164).

Företagets namn: dikningsföretaget Lönnatorp - Tarstad av år 1944 i Svalöv och Tirups socknar, Malmöhus län.

Lån 18.940 kronor från statens avdikningslånefond enligt Kungl. Lantbruksstyrelsens beslut den 18 april 1947.

Lånet har beviljats för nedanstående, i utredningen angående detsamma upptagna fastigheter.

Socken och hemman	Mantal	Registernummer	Ägare
Tirups socken			
Tarstad	1/4	8 1	Ove H. Åkesson
D:o	~~47~~ 2784	6 6	D:me
D:o	~~1083~~ 6456	9 2	Nils Bondesson
D:o	~~5004~~ 64000	10 11	Johan Alfred Nilsson
D:o	~~3336~~ 64000	10 13	D:me
D:o	~~933~~ 16368	9 3	Anders Persson-Thylén
D:o	~~5217~~ 135632	av 6 3	Carl E.A. Winter (Nils Johansson)
D:o	ave.	6 12	Emil Nilsson
D:o	~~67~~ 2784	av 6 4	Peter Svenssons sterbhus
D:o	3/128	4 8	Dets.
D:o	1/64	av 5 3 av 5 4	Carl Lundvall
Svalövs socken			
Munkagårda	~~887~~ 8192	3 8	Aktiebolaget Svenska Utsädes A.B.

Stockholm den 13 oktober 1947.

På Kungl. Lantbruksstyrelsens vägnar

Mårtin Hägglund

18/447

5394

DIARIE-Nr
K. LANTBRUKSSTYRELSEN
28 FEB. 1945

Förteckning

över fastigheter inom dikningsföretaget "Lönnstorp-Tarstad av år 1944" i Svalövs och Tirups socknar, Malmöhus län, till vilka sökes lån från statens avdikningslånefond.

Tirups s:n.

1/4	mtl.	Tarstad	8 1/1	;	Owe (H.) Åkesson
47/2784	"	D:o	6 6	;	Dens.
1053/5456	"	D:o	9 2/1	;	Nils Bondesson
5004/64000	"	D:o	10 11/1	;	Johan Alfred Pålsson
3336/64000	"	D:o	10 13	;	Dens.
933/16368	"	D:o	9 3/1	;	Anders ~~Persson-Thylén~~ (P. Thylén)
5217/133632	"	D:o	av 6 3/1	;	~~Nils Johansson~~ Carl E.H. Wallér
Avs.	"	D:o	6 12/1	;	Emil Nilsson
67/2784	"	D:o	av 6 4/1	;	Peter Svenssons sterbhus
3/128	"	D:o	4 8	;	Dets.
1/54	"	D:o	av 5 3 av 5 4	;	Carl Lundvall.

Svalövs s:n.

887/8192	"	Munkagårda	3 8/1	;	Allm. Svenska Utsädes A.B.

Malmö i januari 1945.

C.H. Wallér

C.H.Wallér.

Statens lantbruksingeniör.

Avskrift.

Transumt.

Protokoll, fört vid sammanträden för syneförrättning enl. 10 kap. vattenlagen angående torrläggning av marker till Lönnstorp och Tarstad i Svalövs och Tirups socknar, Malmöhus län

År 1944 den 5 december inställde sig undertecknad, statens lantbruksingenjör och förrättningsman, samt skiftesgodemännen Helge Persson i Vallenborg och Paul Persson i Felestad på Allmänna Svenska Utsädesaktiebolagets kontor i Svalöv ==========

§ 26.

Närvarande sakägare överenskommo att gemensamt ansöka om bidrag från statens avdikningsanslag. De uppdrogo åt Direktör E.A. Larsén och vid förfall för honom åt förvaltaren Axel Larsson, båda i Svalöv,

att med förrättningsmannen överenskomma om upprättandet av sådana handlingar, som erfordras för ansökan om statsbidrag;

att hos Kungl. Lantbruksstyrelsen ansöka om statsbidrag;

att, om statsbidrag beviljas, med Kungl. Lantbruksstyrelsen avsluta kontrakt angående företagets utförande;

att utkvittera och uppbära det statsunderstöd, som kan bliva beviljat;

att företräda delägarne i alla de andra frågor, som avse deras ansökan om statsbidrag.

==========

Svalöv den 21 december 1945.

Å tjänstens vägnar:

C.H.Wallér

Statens lantbruksingenjör.

Paul Persson Helge Persson

Gode män.

Rätt transumerat betygar:

C.H.Wallér

Vidimeras ex officio:

C.H. Wallér.

Avskrift.

F ö r e n i n g.

Undertecknade, delägare i dikningsföretaget "Lönnstorp-Tarstad av år 1944" i Svalövs och Tirups socknar, Malmöhus län, överenskomma att gemensamt ansöka om lån från statens avdikningslånefond till bestridande av våra kostnader för dikningsföretagets utförande. För detta ändamål uppdraga vi åt direktören E.A. Larsén, Svalöv,

att med förrättningsmannen träffa avtal om upprättande av för statslånets sökande erforderliga handlingar m.m.;

att hos vederbörlig myndighet göra ansökan om erhållande av omförmälda statslån;

att å våra vägnar underteckna de kontrakt och förbindelser, som för statslånets lyftande kunna erfordras;

att uppbära och utkvittera det statslån, som kan bliva till företaget beviljat;

att vidtaga i övrigt erforderliga åtgärder för arbetenas förslagsenliga utförande.

Svalöv den 21 december 1944.

ALLMÄNNA SVENSKA UTSÄDES AKTIEBOLAGET

E.A. Larsén

Anders P. Thylén

För Petter Svenssons sterbhusdelägare,

Sven Svensson

Owe H. Åkesson,

enl. fullm. Åke Persson

Carl Lundvall

Nils Bondesson

Emil Nilsson

Alfred Pålsson

Nils Johansson

Att E.A. Larsén, Anders P. Thylén, Nils Bondesson och Sven Svensson egenhändigt undertecknat denna förening betyga:

C.H.Wallér	Axel Larsson
Lantbruksingenjör	Förvaltare
Malmö	Svalöv.

Herr Alfred Pålssons egenhändiga namnteckning bevittna:

Axel Larsson	R. Johansson
Förvaltare	Fröken
Svalöv	Svalövsgården, Svalöv.

Herr Åke Perssons egenhändiga namnteckning bevittna:

Axel Larsson	Sigfrid Larsson
Förvaltare	Rektor
Svalöv	Svalöv

Herrar Nils Johanssons och Carl Lundvalls egenhändiga namnteckningar bevittna:

Axel Larsson	Johan Jönsson
Förvaltare	Bilägare
Svalöv	Svalöv.

Att Emil Nilsson egenhändigt undertecknat denna förening betyga:

Axel Larsson	C.Edvin Bjurfjell
Förvaltare	Malmö
Svalöv.	

Vidimeras ex officio:

C.H. Wallér