Blad 1.

Plan.

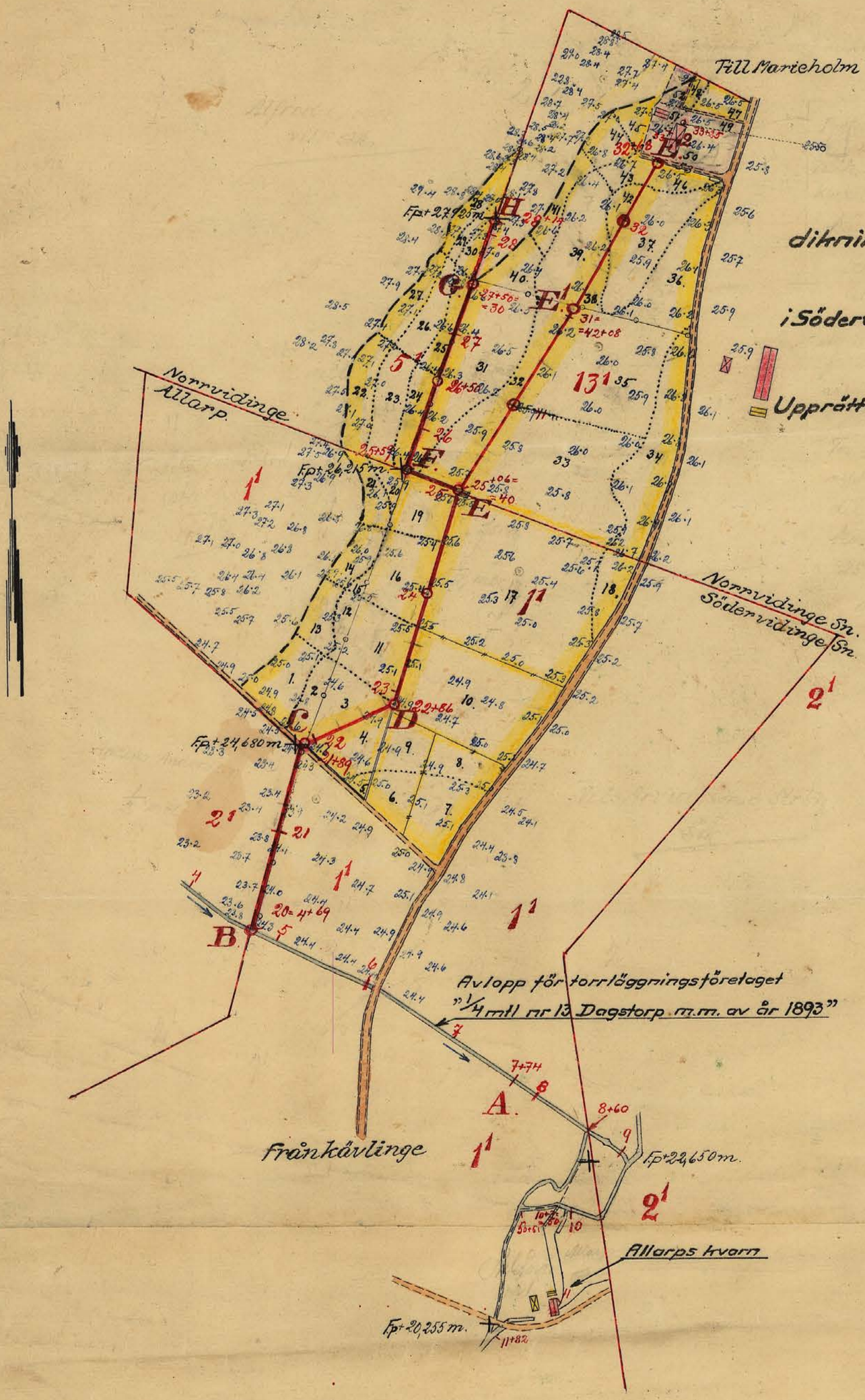


Förslag
till
dikningsföretaget "Norrvidinge-Allarp
av år 1944"
i Södervidinge och Norrvidinge socknar,
Malmöhus län.

Upprättat vid syneförrättning år 1944 av

Olof Henrik Nilsén

Statens lantbruksingenjör.

Genom Kungl. Lantbruksstyrelsens beslut denna dag fastställd till efterrättelse vid arbetets utförande.

Stockholm den 18 april 1947
På Kungl. Lantbruksstyrelsens vägnar

Albert Pettersson

Skala 1:4000

100 50 0 100 200 300 m.

M

4-0831

Kungl. Lantbruksstyrelsens Kulturtekniska byrås arkiv

JUN.NR 001

4-0831

487-1

Blad 2.

Planritning över områdena vid Allarps hvarn.

Förslag
till
diknings företaget "Norrvidinge-Allarp
av år 1944"
i Södervidinge och Norrvidinge socknar,
Malmöhus län.
Upprättat vid syneförrättning år 1944 av
Olov Henric Nilén
Statens lantbruksingenjör.

Genom Kungl. Lantbruksstyrelsens beslut denna dag fastställt till efterrättelse vid arbetets utförande.

Stockholm den 18 augusti 1947
På Kungl. Lantbruksstyrelsens vägnar
Albert Fruitle

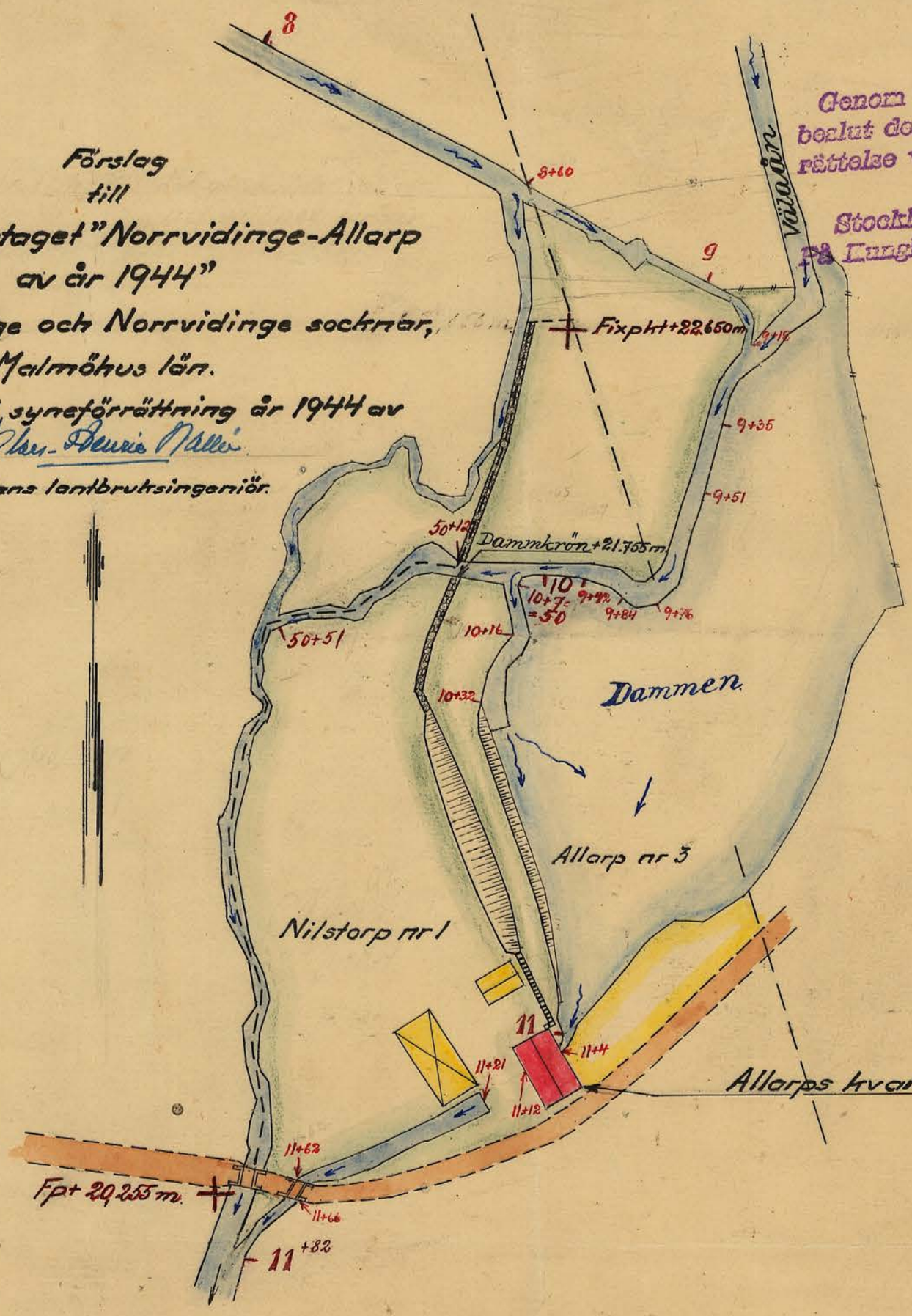


Skala 1:1000

100 90 80 70 60 50 40 30 20 10 0 m.

M 4-0831

KVIN.Nr 002
M 4-0831
Kulturtekniska byrån
487-2

Blad 3.

Profil- och sektionsritningar m.m.

Förslag

till

dikningsföretaget "Norrvidinge-Allarp av år 1944"

i Södervidinge och Norrvidinge socknar, Malmöhus län.

Upprättat vid syneförrättning år 1944 av

Olm. Henrik Mellei

Statens lantbruksingeniör.

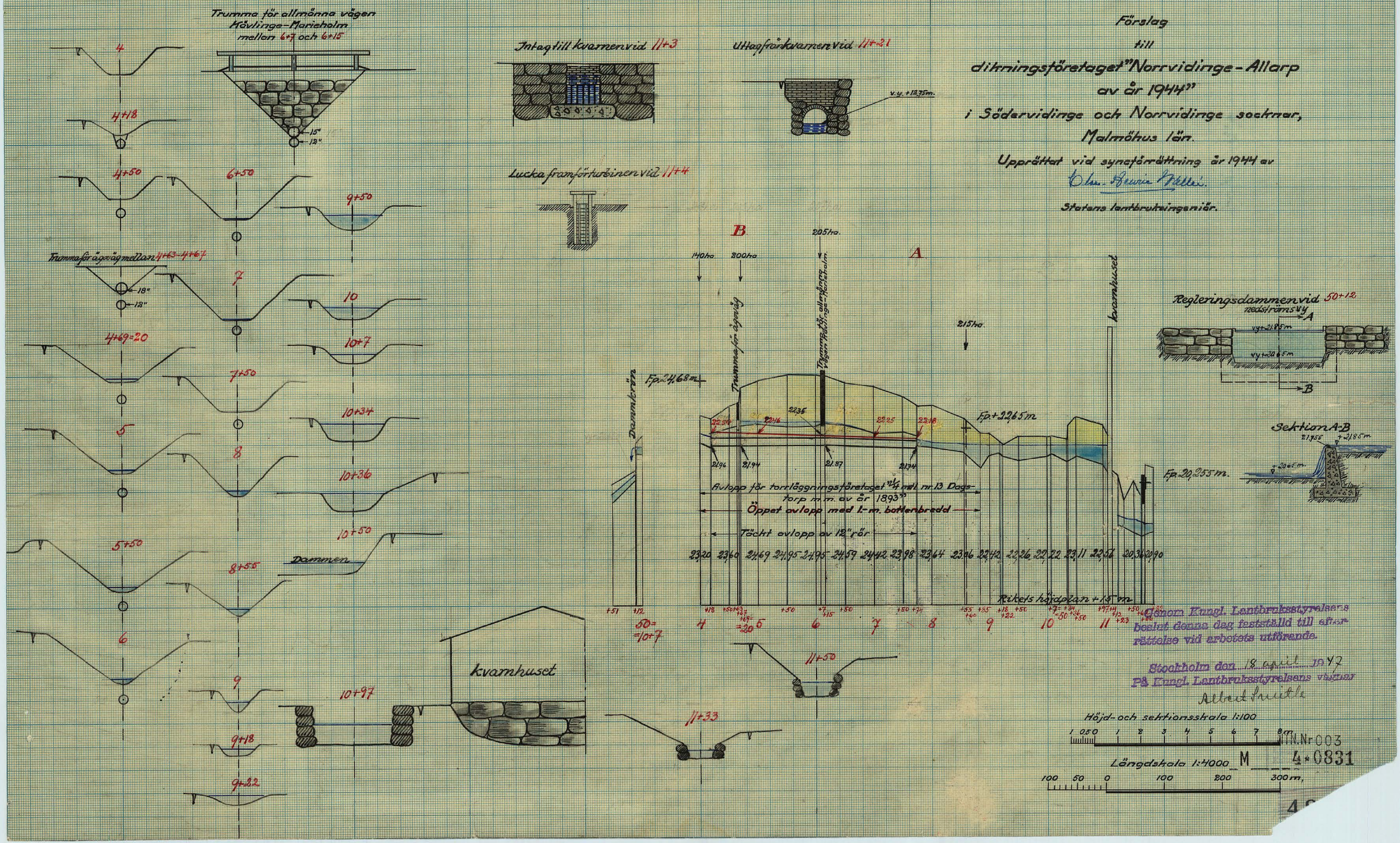


Genom Kungl. Lantbruksstyrelsens beslut denna dag fastställd till efterrättelse vid arbetets utförande.

Stockholm den 18 april 1947

På Kungl. Lantbruksstyrelsens vägnar

Albert Smitle

TN.Nr 003
M 4*0831

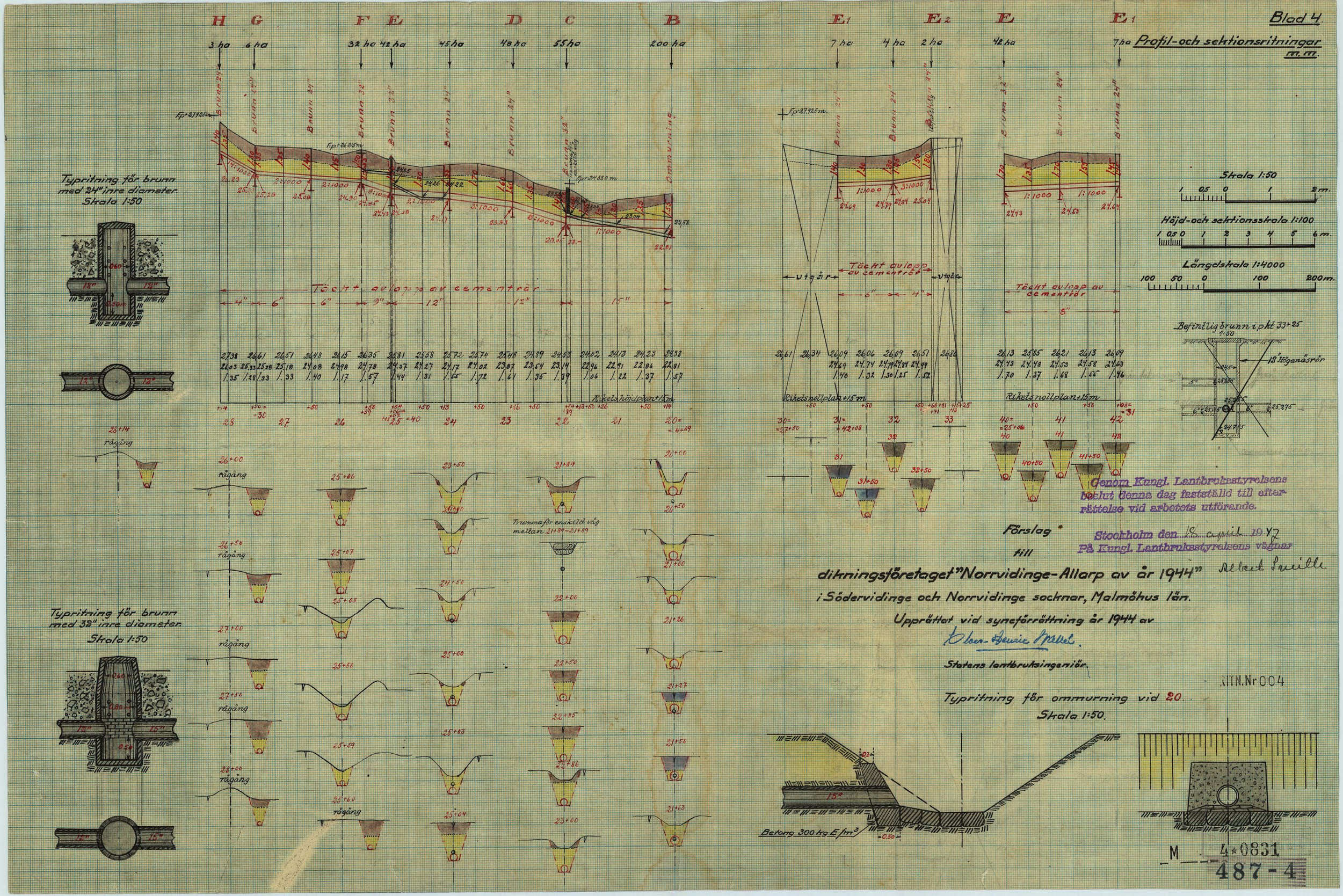
Blad 4.
Profil-och sektionsritningar m.m.
Typritning för brunn med 24" inre diameter. Skala 1:50
Typritning för brunn med 32" inre diameter. Skala 1:50
Skala 1:50
Höjd-och sektionsskala 1:100
Längdskala 1:4000
Befintlig brunn i pkt 33+25
Förslag till dikningsföretaget "Norrvidinge-Allarp av år 1944" i Södervidinge och Norrvidinge socknar, Malmöhus län.
Upprättat vid syneförrättning år 1944 av
Statens lantbruksingeniör.
Typritning för ommurning vid 20. Skala 1:50.
Betong 300 kg E/m³
Genom Kungl. Lantbruksstyrelsens beslut denna dag fastställd till efterrättelse vid arbetets utförande.
Stockholm den 18 april 1947
På Kungl. Lantbruksstyrelsens vägnar
Albert Smith
ATTN.Nr 004
M 4*0831
487-4

17007

M 4•0831

449/47

Handlingar

till

dikningsföretaget

"Norrvidinge-Allarp av år 1944"

i Norrvidinge och Södervidinge socknar,

Malmöhus län.

Upprättade vid syneförrättning

år 1944.

Handlingar

till

dikningsföretaget

"Norrvidinge-Allarp av år 1944"

i Norrvidinge och Södervidinge socknar,

Malmöhus län.

Upprättade vid syneförrättning

år 1944.

Innehåller 61 sidor.
Härtill hör 4 ritningar.

Översiktskarta.

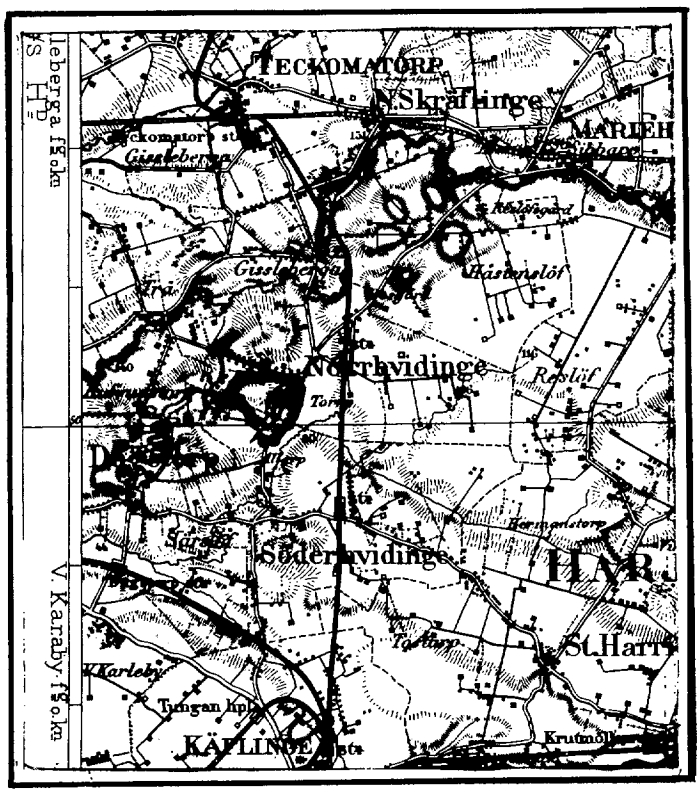


Skala 1:100000.

Norvidige – Allarp

1

Protokoll, fört vid sammanträden för syneförrättning enligt 10 kap. vattenlagen angående torrläggning av marker till Allarp nr 1 m. fl. fastigheter i Lödervidinge och Norrvidinge socknar, Malmöhus län.

År 1944 den 20 juni inställde sig undertecknad, statens lantbruksingenjör, samt skiftesgodemännen Sigfrid Linge, Minnesdal och Emil Persson, Särslöv nr 8 hos Nils Arvidssons sterbhus, Allarp nr 1 för att jämlikt det av Länsstyrelsen för förrättningsmannen utfärdade förordnandet (bil. 1) handlägga syneförrättning enligt 10 kap. vattenlagen angående torrläggning av marker till Allarp nr 1 m. fl. fastigheter i Lödervidinge och Norrvidinge socknar, Malmöhus län. Kungörelse om förrättningens företagande denna dag hade förrättningsmannen den 24 maj 1944 översänt till pastorsämbetena i Lödervidinge och Norrvidinge församlingar. Kungörelsen hade anslagits i respektive kyrkor söndagen den 28 maj 1944 (bil. 2-3) och dessutom varit införd i Skånska Dagbladet den 25 maj 1944. Ett exemplar av kungörelsen hade jämlikt bestämmelserna i 10 kap. 41 $ vattenlagen översänts till Länsstyrelsen. Till kände sakägare hade förrättningsmannen den 27 maj 1944 översänt underrättelser om förrättningen. Förteckning hade upprättats över avsända kungörelser, kallelser och underrättelser (bil. 4).

Förutom synemännen hade följande tillstädes kommit.

Lökanden till förrättningen:

Nils Arvidssons sterbhusdelägare, Allarp nr 1;

äg. 1/2 mtl. Allarp 1' i Lödervidinge s:n (lgf. 13/9 1939 § 8) genom änkefru Anna Arvidsson, biträdd av sonen, lantbrukaren Tolke Arvidsson.

Övriga sokägare och ombud:

Lantbr. Anders Andersson, Allarp nr 2; äg. 1/2 mtl. Allarp 2' i Lödervidinge s:n (lgf. 16/2 1904 § 84) samt förande talan för ~~torrläggningsföretaget~~ "nygrävning av floddikes från ägorna till 1/4 mtl. nr 13 Dagstorp m.m. av år 1893". ✓

Kvarnägaren Nils Nilsson, Allarp nr 3; äg. lägenheten Allarp 3' i Lödervidinge s:n (lgf. 7/9 1896 § 97) och avs. Nilstorp 1² i Lödervidinge s:n (lgf. 9/9 1903 § 85) genom sonen, mjölnaren Gottfrid Nilsson (bil. 7).

Lantbr. Alfred Olsson, Norrvidinge; äg. 3/8 mtl. Norrvidinge 5' i Norrvidinge s:n (lgf. för Alfred Olsson ō h.h. Ingrid 28/4 1937 § 292). ✓

Lantbr. Gunnar Jeppsson, Norrvidinge; arr. prästlönebostället 3/4 mtl. Norrvidinge 13'. ✓

Pastoratskyrkorådet i Lödervidinge m. fl. församlingars pastorat genom lantbrukaren Karl Gunnersson, Dossgården (bil. 9).

~~Ingeniör Tridolf Gussarsson, Tekomatorp; ordf. i styrelsen för Tekomatorpsortens kraftstations bolag.~~ ej

Vägförvaltningen i Malmöhus län genom övervägmästaren N.A. Emmertz (bil. 6).

Boställnämnds ordföranden Albert Bengtsson, Barsebäckshamn såsom konsistoricombud och ombud för stiftsnämnden (bil. 5).

§ 1.

Det för förrättningsmannen utfärdade förordnandet upplästes och bilades protokollet (bil. 1).

§ 2

Jäv mot synemännen hade ingen att anmäla. Synemännen visste sig ej heller stå i jävsförhållande till nu kände sakägare. Godemännen förklarade, att de avlagt föreskriven ed och att de innehade uppdrag att bara skiftesgodemän.

§ 3.

Laga hinder mot förrättningen hade ingen att anmäla.

§ 4

Förrättningsmannen framlade en plankarta över de områden, som komme att beröras av det planerade tvärläggningsföretaget, samt profil- och sektionsritningar över de avlopp, som skulle upptagas.

§ 5

Det upplystes, att delägare i Nils Arvids-

sons sterbhus voro:

Änkefru Anna Arvidsson, Allarp per Södervidinge,
Lantbr. Gunnar Arvidsson, " " " ,
Lantbr. Folke Arvidsson, " " " ,
Doktor Tage Arvidsson, Sanatoriet, Arvika,
Fru Ines Hansson, Lackalänga nr 5 per Lackalänga,
Skolköksläraerinnan Marta Arvidsson, Vilan per Åkarp.

Vidare upplystes det, att änkefru Anna Arvidsson, numera vore ensam ägare till fastigheten 1/2 mtl. Allarp 1'.

§ 6.

Lantbrukaren Folke Arvidsson framhöll, att vissa markar under fastigheten Allarp 1' vore mindre väl avvirlagda. Han yrkade därför å fru Anna Arvidssons vägnar, att ett nytt täckt avlopp skulle upptagas från punkten 4 + 69 = 20 vid avloppet för torrläggningsföretaget "nygrävning av floddiket från ägorna till 1/4 mtl. nr 13 Dagstorp m. m. av år 1893" och norr ut till punkten 25 + 6 = = 40 i gränsen mellan Allarp 1' och Norrvidinge 13'. Vidare borde enligt Arvidsson ett nytt täckt avlopp upptagas i sträckningen 25 + 6 = 40 - 25 + 59 i gränsen mellan Allarp och Norrvidinge.

§ 7.

Lantbrukaren Alfred Olsson meddelade, att han ville som sökande biträda syneförrättningen. Han hade redan den 16 september 1943 undertecknat föreningshandling (bil. 8) och erkände nu sin namnteckning på handlingen, vilken vitsordades genom syne-

männens påskrift. Olsson yrkade upptagandet av ett nytt täckt avlopp i sträckningen 25+59 - 28+14 (gränsen mellan Norrvidinge 13' och Norrvidinge 5').

§ 8.

Herr Karl Sjunnesson framhöll, att den del av prästlönebostället Norrvidinge 13', som ligger väster om vägen Lödervidinge-Marieholm och öster om Alfred Olssons egendom Norrvidinge 5', vore i behov av förbättrad torrläggning. Sjunnesson yrkade därför, att ett nytt täckt avlopp skulle upptagas över löneboställets plan från punkten 25+6=40 norr ut över punkten 42+8=31 till punkten 32. För att avleda det vatten, som nu tillrinner vid punkten 27+50=30 från Alfred Olssons egendom Norrvidinge 5', borde vidare enl. Sjunnesson ett nytt täckt avlopp upptagas i sträckningen 42+8=31 - 27+50=30. Sjunnesson framhöll, att den av Alfred Olsson påyrkade diksesträckan 25+59 - 27+50=30 ej behövde upptagas, därest avlopp utfördes i enlighet med hans förslag. Boställnämndsordföranden Albert Bengtsson biträdde det av Sjunnesson framförda förslaget.

§ 9.

Herr Karl Sjunnesson meddelade, att pastoratskyrkorådet ville biträda syneförrättningen som sökande, varefter han undertecknade föreningshandlingen bil. 8. Sedan boställnämndsordföranden Albert Bengtsson förklarat, att han ej hade något att er-

inra mot åtgärden, bitsordade syne-
männen Sjunnessons nannteckning.

§ 10.

Lantbr. Karl Sjunnesson meddelade,
att vattnet från f. d. Norrvidinge prästgård, som
nu är utbyrd till pastorsadjunkten Thomell,
avledes öster ut, och att prästgården alltså ej tillför-
des någon båtnad genom utförandet av det nu pla-
nerade dikningsföretaget.

§ 11.

Lantbr. Anders Andersson, syssloman för torr-
läggningsföretaget "1/4 mtl. nr 13 Dagstorp m. m. av år 1893", för-
klarade, att han ej hade något att erinra
mot att det nu planerade dikningsföreta-
get komme till utförande.

§ 12.

Till protokollet antecknades, att kostnaderna
för hantlangning m. m. vid förundersökningarna
belöpte sill 210:- kr.

§ 13.

Herr Gottfrid Nilsson förklarade å sin huvud-
mans vägnar, att han ej hade något att
erinra mot utförandet av det nu planerade
företaget.

§ 14.

Meddelades, att synegången komme
att företagas efter sammanträdet med
början kl. 12.30

§ 15.

Då intet ytterligare förekom, upplästes och
godkändes protokollet, varefter sammanträ-
det [illegible]tades med tillkännagivande, att
nytt [illegible]mmanträde i ärendet komme att

hållas hos fru Anna Arvidsson, Allarp nr 1, fredagen den 21 juli 1944 kl. 10.

Allarp den 20 juni 1944.

Å tjänstens vägnar:

C. H. Nallé

Statens lantbruksingenjör.

Sigfrid Linge  Emil Persson

Kode Mäll.

<u>År 1944 den 21 juli</u> inställde sig synemännen hos fru Anna Arvidsson i Allarp nr 1 för att åter handlägga syneförrättningen.

<u>Förutom synemännen hade följande tillstädeskommit.</u>

√ Fru Anna Arvidsson, biträdd av sonen Folke Arvidsson.

√ Lantbr. Alfred Olsson.

√ Lantbr. Gunnar Jeppsson.

√ Lantbr. Karl Sjunnesson, ombud för Löderoidinge pastorat.

√ Lantbr. Anders Andersson.

e) ~~Kvarnägaren Nils Nilsson genom sonen Gottfrid Nilsson~~

√ Boställsnämndsordföranden Albert Bengtsson såsom konsistorieombud och ombud för stiftsnämnden.

§ 16.

<u>Till protokolles anteckenades</u>, att herr Karl Sjunnesson vid synegången den 20 sistlidne juni yrkat att avlopp skulle upptagas till avvägningspunkten 32 + 68.

§ 17.

Förrättningsmannen redogjorde för det av honom upprättade förslaget till avloppsupptagande samt framlade för sakägarnes granskning förslagshandlingarna och ritningarna. Handlingarna upplästes i huvudsakliga delar och bilades protokollet;

| | |
|---|---|
| Värderingslängden | bil. A |
| Kostnadsförslaget | bil. B |
| Arbetsbeskrivningen | bil. C. |

§ 18.

Avgass synemännens utlåtande (bil. D) varefter kostnadsfördelningslängden (bil. ~~Da~~) upplästes.

§ 19.

Förrättningsmannen redogjorde för gällande bestämmelser rörande bidrag och lån av statsmedel till kostnaderna för företagets utförande, varefter delägarne uppdrogs åt lantbrukaren Folke Arvidsson, Allarp nr 1 per Södervidinge och vid förfall för honom åt lantbrukaren Alfred Olsson, Norrvidinge nr 5 per Norrvidinge

att med förrättningsmannen överenskomma om upprättandet av sådana handlingar, som erfordras för ansökan om bidrag;

att till Kungl. Lantbruksstyrelsen ingiva vördsamm ansökan om bidrag från statens avdikningsanslag;

att, om bidrag beviljas, med Kungl. Lantbruksstyrelsen avsluta kontrakt angående företagets utförande;

att uppbära och utkvittera det bidrag, som komme att utbetalas;

att i övrigs förestå de delägarne i alla de

andra frågor, som avse bidraget.

§ 20.

Sedan de närvarande förklarat sig beredda att omedelbart utse styrelse, valdes till ensam styrelseledamot lantbrukaren Tolke Arvidsson, Allarp nr 1 per Söderbidinge med lantbrukaren Alfred Olsson som suppleant.

§ 21.

Förrättningsmannen meddelade, att dikningsföretagets handlingar och ritningar för framtiden skulle förvaras av styresmannen. De komme därför inom 30 dagar att översändas till lantbrukaren Tolke Arvidsson.

§ 22.

Förrättningsmannen överlämnade till Tolke Arvidsson ett exemplar av arvodesräkningen. Angående efter dagarvode debiterad ersättning hänvisades till arvodesräkningen.

§ 23.

Förrättningsmannen utbetalade till fru Anna Arvidsson ersättning för hantlangning m.m. under synförrättningen med 210.- kr.

§ 24.

Då intet ytterligare förekom, upplästes och godkändes protokollet, varefter förrättningen förklarades avslutad och sammanträdet upplöstes.

Allarp den 21 juli 1944.

Å tjänstens vägnar:

C. A. Mellin.

Statens lantbruksingeniör.

Sigfrid Lange Emil Persson

Tode Mån.

Ek.D. nr 18/677 1943.

Bil. 1.

Ink. till Lantbruksingeniörskontoret
den 17/4 1943.

# R E S O L U T I O N.

Översändes till lantbruksingenjören i Malmöhus län, - - - - - - - - - - - - - - - - - - - - som förordnas att, därest laga hinder ej möter, i behörig ordning företaga den i inneliggande ansökan omförmälda förrättning; skolande bevis om detta förordnandes emottagande skyndsamt hit insändas.

Malmö i landskansliet den 13 april 1943.

På länsstyrelsens vägnar:

H. Kjäll

E. Kvistberg

Erkänt d. 28/5 -43.

18

Ind. 677 - 43
Länsstyrelsen i Malmöhus län
... 1943
Lantbruksdist.

Till

Länsstyrelsen i Malmöhus län

Undertecknade få härmed vördsamt anhålla om förordnande för vederbörlig förrättningsman att enligt gällande vattenlag handlägga syneförrättning avseende torrläggning av mark till fastigheterna Allarps nr 1 i Södervidinge socken samt Norvidinge nr 13, löneboställe, i Norrvidinge socken av Malmöhus län

Allarps pr Södervidinge den 5 april 1943.
För Nils Arvidssons sterbhus

Anna Arvidsson Gunnar Arvidsson Tothe Arvidsson

KUNGÖRELSE angående sammanträde för syneförrättning enl. 10 kap. vattenlagen.

Bil. 2.

## Kungörelse.

Sammanträde för syneförrättning enligt 10 kap. vattenlagen angående torrläggning av marker till Allarp nr 1 m.fl. fastigheter i Södervidinge och Norrvidinge socknar, Malmöhus län, kommer att hållas hos Nils Arvidssons sterbhus, Allarp nr 1, tisdagen den 20 juni 1944 kl. 10, då vederbörande sakägare hava att tillstädeskomma personligen eller genom lagligen befullmäktigade ombud. Av förrättningen torde beröras dels fastigheterna Allarp nr 1, Allarp nr 2, Allarp nr 3 och Nilstorp nr 1 i Södervidinge socken samt Norrvidinge nr 5 och Norrvidinge nr 13 i Norrvidinge socken, dels allmänna vägen Kävlinge-Marieholm eller vägen litt. F i f.d. Rönnebergs och Harjagers vägdistrikt, dels torrläggningsföretaget "Nygrävning av floddiket från ägorna till 1/4 mtl. nr 13 Dagstorp m.m. av år 1893", dels möjligen en Teckomatorpsortens kraftaktiebolag tillhörig kraftledning.

Malmö den 24 maj 1944.

Å tjänstens vägnar:

C.H.Wallér.

C.H.Wallér.

Statens lantbruksingeniör.

Att förestående kungörelse anslagits för Södervidinge församling söndagen den 28 maj 1944 betygar:

---

Anhålles, att förestående kungörelse fortast möjligt måtte anslås för Södervidinge församling samt därefter med bevis om att den anslagits, återsändas till förrättningsmannen under adress Södra Förstadsgatan 2, Malmö.

KUNGÖRELSE angående sammanträde för syneförrättning enl. 10 kap. vattenlagen.

Bil. 3.

## Kungörelse.

Sammanträde för syneförrättning enligt 10 kap. vattenlagen angående torrläggning av marker till Allarp nr 1 m.fl. fastigheter i Södervidinge och Norrvidinge socknar, Malmöhus län, kommer att hållas hos Nils Arvidssons sterbhus, Allarp nr 1, tisdagen den 20 juni 1944 kl. 10, då vederbörande sakägare hava att tillstädeskomma personligen eller genom lagligen befullmäktigade ombud. Av förrättningen torde beröras dels fastigheterna Allarp nr 1, Allarp nr 2, Allarp nr 3 och Nilstorp nr 1 i Södervidinge socken samt Norrvidinge nr 5 och Norrvidinge nr 13 i Norrvidinge socken, dels allmänna vägen Kävlinge-Marieholm eller vägen litt. F i f.d. Rönnebergs och Harjagers vägdistrikt, dels torrläggningsföretaget "Nygrävning av floddiket från ägorna till 1/4 mtl. nr 13 Dagstorp m.m. av år 1893", dels möjligen en Teckomatorpsortens kraftaktiebolag tillhörig kraftledning.

Malmö den 24 maj 1944.

Å tjänstens vägnar:

C.H. Wallér.

Statens lantbruksingeniör.

Att förestående kungörelse anslagits för Norrvidinge församling söndagen den 28 maj 1944 betygar:

J.E. Thomell

---

Anhålles, att förestående kungörelse fortast möjligt måtte anslås för Norrvidinge församling samt därefter med bevis om att den anslagits, återsändas till förrättningsmannen under adress Södra Förstadsgatan 2, Malmö.

Bil. 4. 15

## Förteckning

över kungörelser, kallelser och underrättelser, vilka avsänts vid syneförrättning enligt 10 kap. vattenlagen angående torrläggning av marker till Allarp nr 1 m.fl. fastigheter i Södervidinge och Norrvidinge socknar, Malmöhus län.

| Adressat. | Adress. | Datum för underrättelsens avsändande. |
|---|---|---|
| √ Pastorsämbetet i Södervidinge församling, /kungörelse/ | Södervidinge | 24/5 1944. |
| √ Pastorsämbetet i Norrvidinge församling, /kungörelse/ | Norrvidinge | " " |
| √ Länsstyrelsen, /avskrift av kungörelse/ | Malmö | " " |
| √ Stiftsnämnden, / " " " / | Lund | " " |
| √ Lantbr. Sigfrid Linge /god man/ Minnesdal, | Kävlinge | " " |
| √ Lantbr. Emil Persson /god man/ box 16, | Dagstorp | " " |
| √ Änkefru Anna Arvidsson, Allarp nr 1, | Södervidinge | 27/5 " |
| √ Doktor Tage Arvidsson, Lasarettet, | Hörby | " " |
| √ Lantbr. Gunnar Arvidsson, Allarp nr 1, | Södervidinge | " " |
| √ Lantbr. Folke Arvidsson, Allarp nr 1, | " | " " |
| √ Fru Inez Hansson, Lackalänga nr 5, | Lackalänga | " " |
| √ Skolkökslärarinnan Märta Arvidsson, Vilan, | Åkarp | " " |
| √ Lantbr. Gunnar Jeppsson, | Norrvidinge | " " |
| √ Lantbr. Alfred Olsson, Norrvidinge nr 5, | " | " " |
| √ Lantbr. Anders Andersson, Allarp nr 2, | Södervidinge | " " |
| √ Pastoratskyrkorådet i Södervidinge m.fl. församlingars pastorat | Södervidinge | " " |
| √ Vägförvaltningen, | Malmö | " " |
| √ Teckomatorpsortens kraftaktiebolag, | Teckomatorp | " " |
| √ Kyrkoadjunkt J.E. Thomell, | Norrvidinge | " " |
| √ Kvarnägaren Nils Nilsson, Allarp nr 3, | Södervidinge | " " |

Malmö den 27 maj 1944.

Å tjänstens vägnar:

C.H. Wallér

C.H.Wallér.

Statens lantbruksingeniör.

Bil. 5.

LUNDS STIFTSNÄMND
D:nr 1297 S

Från statens lantbruksingenjör C.H. Wallér, Malmö, har till stiftsnämnden inkommit meddelande att förrättning, avseende torrläggning av marker till Allarp nr 1 m.fl. fastigheter i Södervidinge och Norrvidinge socknar

kommer att äga rum Nils Arvidssons sterbhus, Allarp nr 1,
tisdagen den 20 juni 19 44 klockan 10.

Enligt meddelandet kommer förrättningen att beröra följande ecklesiastika fastigheter, nämligen: lönebostället Norrvidinge 13 1 i Norrvidinge socken.

Det tillkommer Södervidinge pastorat att vid förrättningen tala och svara för lönebostället.

Boställsnämndsordföranden Albert Bengtsson, Barsebäckshamn, eller, vid förfall för honom den han i sitt ställe sätter, har förordnats att såsom konsistorieombud och ombud för stiftsnämnden närvara vid förrättningen.

Lunds stiftsnämnd den 13 juni 19 44.

Enligt uppdrag:
Gerda Korlén

Lantbruksing. C.H. Wallér.

Bil. 6.

# F u l l m a k t.

Vägförvaltningen i Malmöhus län befullmäktigar härigenom övervägmästaren N.A. Emmertz att utföra och bevaka vägförvaltningens talan vid sammanträde den 20 juni 1944 för syneförrättning enligt 10 kap. vattenlagen angående torrläggning av marker till Södervidinge och Allarp i Södervidinge socken i Malmöhus län. Ombudets laga åtgärder godkännas.

Malmö den 19 juni 1944.

Vägförvaltningen i Malmöhus län.

W. Mannerfelt.

18.
Bil. 7

Bil. 7.

# F U L L M A K T .

Vid syn enligt vattenlagen rörande dikning inom Allarp m. fl. byar i Södervidinge och Norrvidinge socknar den 20 juni 1944 befullmäktigar jag härmed min son Gottfrid Nilsson att å mina vägnar föra talan och avfatta beslut.

Allarp pr Södervidinge den 17/6 1944.

Nils Nilsson

Bevittnas

Arthur Vallaster

Karl A. Malmgren

Bil. 8.

# Föreningshandling

Härmed förena vi oss med Nils Arvidssons sterbhus i deras av den 5 april 1943 daterade ansökan om syn enligt vattenlagen, i och för torrläggning av vattenskadade marker till fastigheterna Allarp nr 1 i Södervidinge socken, samt Norrvidinge nr 13 m. fl. i Norrvidinge socken, Malmöhus län.

Allarp pr Södervidinge den 16 sept 1943.

Alfred Olsson
Norrvidinge N: 5

Bevittnas:
G Emilsson Nils Hansson
Svedala Norrvidinge.

E. Bjurfjell.
Malmö

för Södervidinge mfl. pastorat
Karl Gunnesson
Vitsorden

Allarp den 20 Juni 1944.

C. H. Mallén Sigfrid Linge Emil Persson

Bil. 9. 20

Utdrag ur protokoll vid gemensam kyrkostämma med Södervidinge pastorats församlingar den 30 januari 1944.

§ 2.

Till pastoratsombud att bevaka pastoratets intressen vid de syneförrättningar, som komma att hållas under år 1944 utsägs lantbr. Karl Sjunnesson, Norrvidinge, med nämndeman Anders Nilsson, Annelöv, som suppleant.

§ 3.

Till att justera protokollet utsägs herrar Arvid Hansson och Karl Nilsson.

Som ovan

F. Holmberg.

Ordf.

Justerat:

Arvid Hansson. Karl Nilsson.

Justeringen i laga ordning anslagen sönd. den 20 febr. 1944. Rätt utdraget betygar:

Kyrkoherde.

Bil. A.

| Areal | | | | | | | | Nuvarande värde | | | Blivande värde | | | Förbättringsvärde | | |
|---|---|---|---|---|---|---|---|---|---|---|---|---|---|---|---|---|
| Åker | | Äng och odlingsmark | | Annan duglig mark | | Impediment och högl. mark | | pr har | pr ägofigur | | pr har | pr ägofigur | | pr har | pr ägofigur | |
| Har | ar | Har | ar | Har | ar | Har | ar | Kr. | Kr. | öre | Kr. | Kr. | öre | Kr. | Kr. | öre |
| 7 | | 8 | | 9 | | 10 | | 11 | 12 | | 13 | 14 | | 15 | 16 | |

Värderingslängd
och
Värdeförteckning

| Hemmanstal | Registernummer | Littera å kartan | Socken, by och hemman | Delägares namn, hemvist m. m. samt ägobeskrivning | Ägofigurens nummer |
|---|---|---|---|---|---|
| 1 | 2 | 3 | 4 | 5 | 6 |
| | | | Föderviderige s:n. | Avdelning 1 | |
| 1/2 | 1' | | Allarp | Nils Arvidssons stub h. | |
| | | | | Åker lerbl. sand | 1 |
| | | | | Do do | 2 |
| | | | | Do do | 3 |
| | | | | Do do | 4 |
| | | | | Do do | 5 |
| | | | | Do do | 6 |
| | | | | Do do | 7 |
| | | | | Do do | 8 |
| | | | | Do do | 9 |
| | | | | Do do | 10 |
| | | | | Do do | 11 |
| | | | | Do do | 12 |
| | | | | Do do | 13 |
| | | | | Do do | 14 |
| | | | | Do do | 15 |
| | | | | Do do | 16 |
| | | | | Do do | 17 |
| | | | | Do do | 18 |
| | | | | Do do | 19 |
| | | | | Do do | 20 |
| | | | | Do do | 21 |
| | | | | Summa | |

| Areal | | | | | | | | Nuvarande värde | | | Blivande värde | | | Förbättringsvärde | | |
|---|---|---|---|---|---|---|---|---|---|---|---|---|---|---|---|---|
| Åker | | Äng och odlingsmark | | Annan duglig mark | | Impediment- och högl. mark | | pr har | pr ägofigur | | pr har | pr ägofigur | | pr har | pr ägofigur | |
| Har | ar | Har | ar | Har | ar | Har | ar | Kr. | Kr. | öre | Kr. | Kr. | öre | Kr. | Kr. | öre |
| 7 | | 8 | | 9 | | 10 | | 11 | 12 | | 13 | 14 | | 15 | 16 | |
| | 30 | | | | | | | 2700 | 810 | = | 3000 | 900 | = | 300 | 90 | = |
| | 15 | | | | | | | 2300 | 345 | = | 3000 | 450 | = | 700 | 105 | = |
| | 23 | | | | | | | 2300 | 529 | = | 3000 | 690 | = | 700 | 161 | = |
| | 28 | | | | | | | 2300 | 644 | = | 3000 | 840 | = | 700 | 196 | = |
| | 04 | | | | | | | 2700 | 108 | = | 3000 | 120 | = | 300 | 12 | = |
| | 21 | | | | | | | 2700 | 567 | = | 3000 | 630 | = | 300 | 63 | = |
| | 36 | | | | | | | 2700 | 972 | = | 3000 | 1080 | = | 300 | 108 | = |
| | 21 | | | | | | | 2300 | 483 | = | 3000 | 630 | = | 700 | 147 | = |
| | 21 | | | | | | | 2300 | 483 | = | 3000 | 630 | = | 700 | 147 | = |
| 1 | 10 | | | | | | | 2300 | 2530 | = | 3000 | 3300 | = | 700 | 770 | = |
| | 41 | | | | | | | 2300 | 943 | = | 3000 | 1230 | = | 700 | 287 | = |
| | 10 | | | | | | | 2300 | 230 | = | 3000 | 300 | = | 700 | 70 | = |
| | 17 | | | | | | | 2700 | 459 | = | 3000 | 510 | = | 300 | 57 | = |
| | 16 | | | | | | | 2700 | 432 | = | 3000 | 480 | = | 300 | 48 | = |
| | 03 | | | | | | | 2300 | 69 | = | 3000 | 90 | = | 700 | 21 | = |
| | 41 | | | | | | | 2300 | 943 | = | 3000 | 1230 | = | 700 | 287 | = |
| 1 | 92 | | | | | | | 2300 | 4416 | = | 3000 | 5760 | = | 700 | 1344 | = |
| | 19 | | | | | | | 2700 | 513 | = | 3000 | 570 | = | 300 | 57 | = |
| | 29 | | | | | | | 2300 | 667 | = | 3000 | 870 | = | 700 | 203 | = |
| | 07 | | | | | | | 2300 | 161 | = | 3000 | 210 | = | 700 | 49 | = |
| | 14 | | | | | | | 2700 | 378 | = | 3000 | 420 | = | 300 | 42 | = |
| 6 | 98 | | | | | | | | 16682 | = | | 20940 | = | | 4258 | = |

| Hemmanstal | Registernummer | Littera å kartan | Socken, by och hemman | Delägares namn, hemvist m. m. samt ägobeskrivning | Ägofigurens nummer |
|---|---|---|---|---|---|
| 1 | 2 | 3 | 4 | 5 | 6 |
| | | | Norrvidinge s:n. | Avdelning 2. | |
| 3/8 | 5' | | Norrvidinge | Alfred Olsson | |
| | | | | Åker lättlera | 22 |
| | | | | Do do | 23 |
| | | | | Do do | 24 |
| | | | | Do do | 25 |
| | | | | Do do | 26 |
| | | | | Do do | 27 |
| | | | | Do do | 28 |
| | | | | Do do | 29 |
| | | | | Do do | 30 |
| | | | | Summa | |
| | | | | Avdelning 3. | |
| 3/4 | 13' | | Norrvidinge | Löneboställe till Löder-vidinge pastorat: arr. Gunnar Jeppsson. | |
| | | | | Åker lerbl. sand | 311 |
| | | | | Do do | 32 |
| | | | | Do do | 33 |
| | | | | Do do | 34 |
| | | | | Do do | 35 |
| | | | | Do do | 36 |
| | | | | Do do | 37 |
| | | | | Do do | 38 |
| | | | | Do do | 39 |
| | | | | Do do | 40 |
| | | | | Överföres | |

| Areal | | | | | | | | Nuvarande värde | | | Blivande värde | | | Förbättringsvärde | | |
|---|---|---|---|---|---|---|---|---|---|---|---|---|---|---|---|---|
| Åker | | Äng och odlingsmark | | Annan duglig mark | | Impediment och högl. mark | | pr har | pr ägofigur | | pr har | pr ägofigur | | pr har | pr ägofigur | |
| Har | ar | Har | ar | Har | ar | Har | ar | Kr. | Kr. | öre | Kr. | Kr. | öre | Kr. | Kr. | öre |
| 7 | | 8 | | 9 | | 10 | | 11 | 12 | | 13 | 14 | | 15 | 16 | |
| | 33 | | | | | | | 3600 | 1188 | – | 4000 | 1320 | – | 400 | 132 | – |
| | 32 | | | | | | | 2800 | 896 | – | 4000 | 1280 | – | 1200 | 384 | – |
| | 22 | | | | | | | 2000 | 440 | – | 4000 | 880 | – | 2000 | 440 | – |
| | 19 | | | | | | | 2000 | 380 | – | 4000 | 760 | – | 2000 | 380 | – |
| | 24 | | | | | | | 2800 | 672 | – | 4000 | 960 | – | 1200 | 288 | – |
| | 21 | | | | | | | 3600 | 756 | – | 4000 | 840 | – | 400 | 84 | – |
| | 22 | | | | | | | 3600 | 792 | – | 4000 | 880 | – | 400 | 88 | – |
| | 10 | | | | | | | 2800 | 280 | – | 4000 | 400 | – | 1200 | 120 | – |
| | 11 | | | | | | | 2000 | 220 | – | 4000 | 440 | – | 2000 | 220 | – |
| 1 | 94 | | | | | | | | 5624 | – | | 7760 | – | | 2136 | – |
| | 85 | | | | | | | 2700 | 2295 | – | 3000 | 2550 | – | 300 | 255 | – |
| | 54 | | | | | | | 2300 | 1242 | – | 3000 | 1620 | – | 700 | 378 | – |
| 1 | 32 | | | | | | | 2300 | 3036 | – | 3000 | 3960 | – | 700 | 924 | – |
| | 67 | | | | | | | 2700 | 1809 | – | 3000 | 2010 | – | 300 | 201 | – |
| 1 | 13 | | | | | | | 2300 | 2599 | – | 3000 | 3390 | – | 700 | 791 | – |
| | 47 | | | | | | | 2300 | 1081 | – | 3000 | 1410 | – | 700 | 329 | – |
| | 54 | | | | | | | 2200 | 1188 | – | 3000 | 1620 | – | 800 | 432 | – |
| | 07 | | | | | | | 2300 | 161 | – | 3000 | 210 | – | 700 | 49 | – |
| | 54 | | | | | | | 2300 | 1242 | – | 3000 | 1620 | – | 700 | 378 | – |
| | 20 | | | | | | | 2700 | 540 | – | 3000 | 600 | – | 300 | 60 | – |
| 6 | 33 | | | | | | | | 15193 | – | | 18990 | – | | 3797 | – |

| Hemmanstal | Registernummer | Littera å kartan | Socken, by och hemman | Delägares namn, hemvist m. m. samt ägobeskrivning | Ägofigurens nummer |
|---|---|---|---|---|---|
| 1 | 2 | 3 | 4 | 5 | 6 |
| | | | | Överfört | |
| | | | | Åker lerbl. sand | 41 |
| | | | | Do do | 42 |
| | | | | Do do | 43 |
| | | | | Do do | 44 |
| | | | | Do do | 45 |
| | | | | Do do | 46 |
| | | | | Do do | 47 |
| | | | | Do do | 48 |
| | | | | Tomt o trädgård | 49 |
| | | | | Do | 50 |
| | | | | Do | 51 |
| | | | | Do | 52 |
| | | | | Väg imp. | 53 |
| | | | | Summa | |
| | | | | Sammandrag. | |
| | | | Södervidinge s:n | Avdelning 1. | |
| 1/2 | 1" | | Allarp | Nils Arvidssons sterblus | 1-21 |
| | | | | Summa för avd. 1. | |
| | | | Norrvidinge s:n | Avdelning 2 | |
| 3/8 | 55" | | Norrvidinge | Alfred Olsson | 22-30 |
| | | | | Summa för avd. 2. | |
| | | | | Avdelning 3. | |
| 3/4 | 13' | | Norrvidinge | Löneboställe till Södervidinge pastorat | |
| | | | | avr. Gunnar Jeppsson | 31-553 |
| | | | | Summa för avd. 3 | |
| | | | | Summa för hela företaget | |

PETTERSONSKA BOKTR. EFTR. SKARA

403474

| Areal | | | | | | | | Nuvarande värde | | | Blivande värde | | | Förbättringsvärde | | |
|---|---|---|---|---|---|---|---|---|---|---|---|---|---|---|---|---|
| Åker | | Äng och odlingsmark | | Annan duglig mark | | Impediment och högl. mark | | pr har | pr ägofigur | | pr har | pr ägofigur | | pr har | pr ägofigur | |
| Har | ar | Har | ar | Har | ar | Har | ar | Kr. | Kr. | öre | Kr. | Kr. | öre | Kr. | Kr. | öre |
| 7 | | 8 | | 9 | | 10 | | 11 | 12 | | 13 | 14 | | 15 | 16 | |
| 6 | 38 | | | | | | | | 15193 | - | | 18990 | - | | 3797 | - |
| | 18 | V | | | | | | 2700 | 486 | - | 3000 | 540 | - | 300 | 54 | - |
| | 09 | V | | | | | | 2200 | 198 | - | 3000 | 270 | - | 800 | 72 | - |
| | 13 | V | | | | | | 2300 | 299 | - | 3000 | 390 | - | 700 | 91 | - |
| | 14 | V | | | | | | 2700 | 378 | - | 3000 | 420 | - | 300 | 42 | - |
| | 10 | V | | | | | | 2700 | 270 | - | 3000 | 300 | - | 300 | 30 | - |
| | 11 | V | | | | | | 2300 | 253 | - | 3000 | 330 | - | 700 | 77 | - |
| | 09 | V | | | | | | 2300 | 207 | - | 3000 | 270 | - | 700 | 63 | - |
| | 03 | V | | | | | | 2700 | 81 | - | 3000 | 90 | - | 300 | 9 | - |
| | 06 | V | | | | | | 5300 | 318 | - | 6000 | 360 | - | 700 | 42 | - |
| | 27 | V | | | | | | 5300 | 1431 | - | 6000 | 1620 | - | 700 | 189 | - |
| | 06 | V | | | | | | 5700 | 342 | - | 6000 | 360 | - | 300 | 18 | - |
| | 04 | V | | | | | | 5700 | 228 | - | 6000 | 2410 | - | 300 | 12 | - |
| | | | | | | | 04 | — | — | — | — | — | — | — | — | — |
| 7 | 63 | | | | | | 04 | | 19684 | - | | 24180 | - | | 4496 | - |
| 6 | 98 | | | | | | | | 16682 | - | | 20940 | - | | 4258 | - |
| 6 | 98 | | | | | | | | 16682 | - | | 20940 | = | | 4258 | - |
| 1 | 94 | | | | | | | | 5624 | - | | 7760 | = | | 2136 | - |
| 1 | 94 | | | | | | | | 5624 | - | | 7760 | = | | 2136 | - |
| 7 | 63 | | | | | | 04 | | 19684 | - | | 24180 | = | | 4496 | - |
| 7 | 63 | | | | | | 04 | | 19684 | - | | 24180 | - | | 4496 | - |
| 16 | 55 | | | | | | 04 | | 41990 | - | | 52880 | - | | 10890 | - |

| Hemmanstal | Registernummer | Littera å kartan | Socken, by och hemman | Delägares namn, hemvist m. m. samt ägobeskrivning | Ägofigurens nummer |
|---|---|---|---|---|---|
| 1 | 2 | 3 | 4 | 5 | 6 |

Allarp den 21 juli 1944.
Å tjänstens vägnar.
C. H. Wallin.
Statens Lantbruksingenjör.

Sigfrid Linge
Tode mån.

Emil Persson

PETTERSONS A. BOKTR. EFTR. SKARA

403474

Mörlinge Dec. n/s.



# Kostnadsförslag

Bil. B.

| Läge | Längd m. | Arbete, jordmån m. m. | Antal | à pris | Kostnad Kr. | Kostnad öre | Kostnad Kr. | Kostnad öre | Summa Kr. | Summa öre |
|---|---|---|---|---|---|---|---|---|---|---|
| 1 | 2 | 3 | 4 | 5 | 6 | | 7 | | 8 | |
| | | Dikessträckan A-B. | | | | | | | | |
| 7+74 - -4+69= =20 | 305 | Upprensning av det öppna avloppsdiket. Arbetet skall utföras och bekostas av torrläggningsföretaget 1/4 mtl. nr 13 Dagstorp av år 1893 | | | | | | | — | — |
| | | Dikessträckan B-C-D-E. | | | | | | | | |
| 4+69=20 - -21+89 | 189 | Inköp av cementrör, 15" m. | 189 | 6.- | 1134 | - | | | | |
| | | Schaktning, stämpling, upptagning av äldre rörledning, rörläggning och höljning m. | 189 | 3.25 | 614 | 25 | | | | |
| 21+89 - -22+86 | 97 | Inköp av cementrör, 12" m. | 97 | 4.25 | 412 | 25 | | | | |
| | | Schaktning, stämpling, rörläggning och höljning m. | 97 | 3.- | 291 | - | | | | |
| 22+86 - -24+13 | 127 | Inköp av cementrör, 12" m. | 127 | 4.25 | 539 | 75 | | | | |
| | | Schaktning, stämpling, rörläggning, höljning m. | 127 | 3.75 | 476 | 25 | | | | |
| 24+13 - -25+6= =40 | 93 | Inköp av cementrör, 12" m. | 93 | 4.25 | 395 | 25 | | | | |
| | | Schaktning, stämpling, upptagning av äldre rörledning, rörläggning och höljning m. | 93 | 3.- | 279 | - | 4141 | 75 | | |
| Tills. | 506 | meter. | | | | | | | | |
| | | Överföres | | | | | 4141 | 75 | — | — |

| Läge | Längd m. | Arbete, jordmån m. m. | Antal | à pris | Kostnad Kr. | Kostnad öre | Kostnad Kr. | Kostnad öre | Summa Kr. | Summa öre |
|---|---|---|---|---|---|---|---|---|---|---|
| 1 | 2 | 3 | 4 | 5 | 6 | | 7 | | 8 | |
| | | Överfört | | | | | 4141 | 75 | | |
| Ommurning av rörutloppet vid 4+69 = 20, stensättning av det öppna avloppets slänter | | st | 1 | 80.- | 80 | - | | | | |
| Brunnar 32" med kopplingar m.m.; vid 21+89 och 25+6 = 40 | | st | 2 | 100.- | 200 | - | | | | |
| Brunnar 24" med kopplingar m.m. vid 22+86 och 24 | | st | 2 | 70.- | 140 | - | 420 | - | | |
| För oförutsett och arbetsledning m.m. tillägges ca 20%. | | | | | | | 938 | 25 | 5500 | - |
| | | Dikessträcken E-F-G-H. | | | | | | | | |
| 25+6=40 -25+59 | 53 | Inköp av cementrör; 9" | m | 53 | 3.25 | 172 | 25 | | | |
| | | Schaktning, stämpling, rörläggning och höljning | m | 53 | 2.50 | 132 | 50 | | | |
| 25+59 - -27+50 | 191 | Inköp av cementrör; 6" | m | 191 | 1.85 | 353 | 35 | | | |
| | | Schaktning, stämpling, rörläggning och höljning | m | 191 | 2.- | 382 | - | | | |
| 27+50 - -28+14 | 64 | Inköp av cementrör; 4" | m | 64 | 1.40 | 89 | 60 | | | |
| | | Schaktning, stämpling, rörläggning och höljning | m | 64 | 1.50 | 96 | = | 1225 | 70 | | |
| Tills. | 308 | meter | | | | | | | | |
| Brunn 32" med kopplingar m.m.; vid 25+59 | | st | 1 | 95 | 95 | - | | | | |
| Brunn 24" med kopplingar m.m.; vid 26+50, 27+50 och 28+14 | | st | 3 | 70.- | 210 | - | 305 | - | | |
| | | Överföres | | | | | 1530 | 70 | 5500 | - |

PETTERSONSKA BOKTR. EFTR. SVARA

302239

| Läge | Längd m. | Arbete, jordmån m. m. | Antal | à pris | Kostnad Kr. | Kostnad öre | Kostnad Kr. | Kostnad öre | Summa Kr. | Summa öre |
|---|---|---|---|---|---|---|---|---|---|---|
| 1 | 2 | 3 | 4 | 5 | 6 | | 7 | | 8 | |
| | | Överfört | | | | | 1530 | 70 | 5500 | – |
| För oförutsett och arbetsledning m. m. tillägges ca 20% | | | | | | | 319 | 30 | 1850 | – |
| | | Dikesträckan E-E1-E2. | | | | | | | | |
| 25+6=40– –42+8= =31 | 208 | Inköp av cementrör, 8" m | 208 | 2.75 | 572 | – | | | | |
| | | Schaktning, stämpling, rörläggning och höljning m | 208 | 2.75 | 572 | – | | | | |
| 42+8=31– –32 | 100 | Inköp av cementrör, 6" m | 100 | 1.85 | 185 | – | | | | |
| | | Schaktning, stämpling, rörläggning och höljning m | 100 | 1.75 | 175 | – | | | | |
| 32 – –32+68 | 68 | Inköp av cementrör, 4" m | 68 | 1.40 | 95 | 20 | | | | |
| | | Schaktning, stämpling, rörläggning och höljning m | 68 | 1.75 | 119 | – | 1718 | 20 | | |
| Tills | 376 | meter. | | | | | | | | |
| Brunnar 24" med kopplingar m. m., vid 41, 42+8=31, 32 och 32+68 | | st. | 4 | 70.– | | | 280 | – | | |
| För oförutsett och arbetsledning m. m. tillägges ca 20% | | | | | | | 401 | 80 | 2400 | – |
| | | | Summa kostnad | | | | | | 9750 | – |
| | | Sammandrag. | | | | | | | | |
| | 305 | Dikesträckan A-B. | | | | | – | – | | |
| | 506 | " B-C-D-E | | | | | 5500 | – | | |
| | 308 | " E-F-G-H | | | | | 1850 | – | | |
| | 376 | " E-E1-E2 | | | | | 2400 | – | 9750 | – |
| Summa | 1495 | meter | | | Summa kostnad | | | | 9750 | – |

Rähn. 4/7 44 Bls.

| Läge | Längd m. | Arbete, jordmån m. m. | Antal | à pris | Kostnad Kr. | Kostnad öre | Kostnad Kr. | Kostnad öre | Summa Kr. | Summa öre |
|---|---|---|---|---|---|---|---|---|---|---|
| 1 | 2 | 3 | 4 | 5 | 6 | | 7 | | 8 | |
| | | Allarp den 21 Juli 1944.<br>Å tjänstens vägnar:<br>C. H. Walle<br>Statens Lantbruksingenjör. | | | | | | | | |

Norvidinge

Arbetsbeskrivning. Bil. 6.



# Grävningstabell.

| Läge | Längd | Djup | Bottenbredd | Dagbredd | Sidolutning | Bottenhöjd och lutning | | Anmärkningar |
|---|---|---|---|---|---|---|---|---|
| | Meter | | | | | | | |
| 1 | 2 | 3 | 4 | 5 | 6 | 7 | 8 | 9 |
| | | Dikessträckan A-B. | | | | | | |
| 7+74 – | | | | | | | | Uppreskning av det öppna avloppet mellan 7+74 och 4+69=20. |
| 4+69=20 | 305 | | | | | | | |
| Sma | 305 meter | | | | | | | |
| | | Dikessträckan B-C-D-E. | | | | | | |
| 4+69=20 | – | 1.55 | | | | 22.81 | | 15" cementrör mellan 4+69=20 |
| 20+50 | 50 | 1.40 | | | | | | – 21+89. |
| 21 | 50 | 1.20 | | | | | | |
| +26 | 26 | 1.– | | | | 1:1000 | | |
| +50 | 24 | 1.05 | | | | | | |
| +84 | 34 | 1.60 | | | | | | Fixpkt: Kors o järndubb i betongplint 9.9 m Ö om dikets mitt vid pkt. 21+84 i ägogränsens S. sida, 0.02 m. över marken, belägen på höjden +24.68 m. |
| +89 | 5 | 1.55 | | | | 23.– | | |
| +89 | – | 1.50 | | | | 23.05 | | 12" cementrör mellan 21+89 – |
| 22 | 11 | 1.40 | | | | | | 25+6=40. |
| +50 | 50 | 1.35 | | | | 8:1000 | | |
| +86 | 36 | 1.60 | | | | 23.83 | | |
| 23 | 14 | 1.60 | | | | | | |
| +50 | 50 | 1.70 | | | | 3:1000 | | |
| 24 | 50 | 1.55 | | | | 24.17 | | |
| +50 | 50 | 1.30 | | | | | | |
| 25 | 50 | 1.45 | | | | 2:1000 | | |
| 25+6=40 | 6 | 1.70 | | | | 24.38 | | |
| Sma | 506 meter | | | | | | | |
| | | Dikessträckan E-F-G-H. | | | | | | |
| 25+6=40 | – | 1.65 | | | | 24.43 | | 9" cementrör mellan 25+6=40 – 25+59. |
| 25+50 | 44 | 1.55 | | | | 8:1000 | | Fixpkt: Kors o järndubb i betongplint i gränsen mellan Norvidinge o Södervidinge s:r, 9 m Ö om pkt 25+59, 0.04 m över marken, belägen på höjden +26.215 m. |
| 25+59 | 9 | 1.55 | | | | 24.85 | | |
| 25+59 | – | 1.50 | | | | 24.90 | | 6" cementrör mellan 25+59 – |
| Övf. | 53 | | | | | | | |

| Läge | Längd | Djup | Botten-bredd | Dag-bredd | Sido-lutning | Botten-höjd och lutning | | Anmärkningar |
|---|---|---|---|---|---|---|---|---|
| | Meter | | | | | | | |
| 1 | 2 | 3 | 4 | 5 | 6 | 7 | 8 | 9 |
| Röf. | 50 | | | | | 2:1000 | | |
| 26 | 41 | 1.15 | | | | | | -27+50. |
| +50 | 50 | 1.40 | | | | 25.08 | | |
| 27 | 50 | 1.35 | | | | 2:1000 | | |
| +50 | 50 | 1.35 | | | | 25.28 | | |
| +50 | — | 1.30 | | | | 25.33 | | 4" cementrör mellan 27+50- |
| 28 | 50 | 1.35 | | | | 14:1000 | | 28+14. |
| +14 | 14 | 1.40 | | | | 26.23 | | Tiepl.: Rov. o. jämdubb i betongplatt i rågången mellan fastighetslinjerna Norr- ut 5° och 13°, 6 m. N om pkt 28+14 i marknivå, beläget på höjden +27.925 m. |
| Summa | 308 | meter. | | | | | | |
| | | Silurområdet | | | | A-B. | | |
| 25+6=40 | — | 1.70 | | | | 24.43 | | 8" cementrör mellan 25+6=40- |
| 40+50 | 50 | 1.35 | | | | 1:1000 | | - 42+8=31. |
| 41 | 50 | 1.70 | | | | 24.53 | | |
| +50 | 50 | 1.55 | | | | | | |
| 42 | 50 | 1.45 | | | | | | |
| 42+8=31 | 8 | 1.45 | | | | 24.64 | | |
| 42+8=31 | — | 1.40 | | | | 24.69 | | 6" cementrör mellan 42+8=31- |
| 31+50 | 50 | 1.30 | | | | 1:1000 | | 32. |
| 32 | 50 | 1.30 | | | | 24.79 | | |
| 32 | — | 1.25 | | | | 24.84 | | 4" cementrör mellan 32-32+48. |
| +50 | 50 | 1.50 | | | | 3:1000 | | |
| +68 | 18 | 1.80 | | | | 25.04 | | |
| Summa | 376 | meter. | | | | | | |
| | | Sammandrag. | | | | | | |
| | 305 | Silurområdet | | | | A-B. | | |
| | 506 | " | | | | B-C-D-E. | | |
| | 308 | " | | | | E-F-G-H. | | |
| | 376 | " | | | | C-C'-C2 | | |
| Summa | 1495 | meter. | | | | | | |

Vid arbetets utförande skola bl.a. följande bestämmelser iakttagas:

1/ Ommurningen för rörutloppet vid avvägningspunkten 4+69= 20 skall utföras med anbetong 300 kg E-cement per $m^3$ och i enlighet med upprättad typritning. Grunden skall ordentligt utbottnas med skärv.

2/ Stensättningen till förstärkning av slänten vid rörutloppet /avvägningspunkten 4+69=20/ skall grundläggas minst 0.20 m under det öppna avloppets bottenlinje och utföras av flata eller kilade stenar, lagda i ordnade förband och fogade med cementbruk. Mindre stenar än sådana av dimensionen 0.20x0.35x0.45 få ej användas. Stensättningen skall läggas på underlag av skärv.

3/ Sten, som ligger hindrande i vägen för rörledning, skall upptagas.

4/ Inga rör få nerläggas, förrän de blivit godkända av lantbruksingeniören eller av den, han i sitt ställe förordnar.

5/ Rörledning får ej täckas förrän den blivit godkänd av lantbruksingeniören eller av den, han i sitt ställe förordnar.

6/ Rörledning skall efter godkännande omedelbart höljas till 0.6 m höjd, räknat från ledningens överkant.

7/ Höljningen skall utföras genom påfyllning av ur rörgraven uppschaktade massor.

8/ Samtliga ur rörgraven uppschaktade massor skola återfyllas. Överblivna massor skola läggas i en sträng över rörledningen.

9/ Fyllningen skall packas väl särskilt under och på båda sidor om rörsträngen samt stötas, så att framtida sättningar i möjligaste mån förhindras.

10/ Fyllningen får ej innehålla sten.

11/ Enskilda rörrännor, som utmynna intill en brunn, skola av entreprenören kostnadsfritt kopplas i brunnen.

12/ Koppling av sådana rörrännor, som utmynna på längre avstånd från brunnar(na) skola, därest jordägare eller arrendator därom gör framställning, utföras av entreprenören men bekostas av jordägaren, respektive arrendatorn.

13/ Rörrännor eller täckdiken, som korsas av det nya avloppet,) skola återställas i fullgott skick. Särskilt skall det därvid beaktas, att grunden under rörrännorna skall göras fast och, om så erfordras, förstärkas genom utfyllning med groft grus eller genom underlag av trä. Entreprenören skall för kontrollanten särskilt påvisa de platser, där avloppet korsar rörrännor.

14/ Alla brunnar skola försänkas 0.5 m, räknat från utloppsrörets underkant, och förses med hållbart lock av armerad betong.

15/ Brunnar med 24" inre diameter skola helt utföras av betongrör.

16/ Brunnar med 32" inre diameter skola utföras av betongrör med ett mellanskift av brända brunnstegel. Brunnarna skola avkonas till 24".

17/ I brunnsväggarna skola upptagas hål i tillräckligt antal, så att dagvatten obehindrat kan inrinna i brunnarna. För koppling av blivande täckdiken skola dessutom i brunnarna på lämpliga höjder inkopplas minst 3 st. 4" tegelrör.

18/ Brunnar, som ligga i krökar och gränslinjer, samt brunnar med flera än två kopplingar, skola uppdragas 30 cm över markytan. Övriga brunnar få göras täckta, om jordägare eller arrendator det påfordrar och därest de själva ikläda sig de risker, som kunna uppkomma

genom att brunnslocket förstöres eller vittrar sönder. Vid täckta brunnar skall avståndet mellan brunnslocket och markytan vara minst 60 cm.

19/ Alla brunnar skola grundläggas på fast underlag, förses med botten av betong samt omskolas med sten och groft grus.

20/ Bottnen skall vara igjuten i den understa brunnsringen innan denna nersättes, därest detta ej medför särskilda svårigheter vid brunnens byggande. I sådant fall skall bottnen igjutas efter det nedersta brunnsringen färdigställts, eller ock skall brunnen sättas på underlag av 3" plank.

21/ Kopplingarna i brunnarna skola vara ordentligt utförda och de kopplade rören fogade i brunnsväggen med cementbruk.

22/ Vattnet i avloppen får under den tid, då arbete pågår, uppdämmas och regleras i den omfattning, som erfordras för arbetets ändamålsenliga utförande, dock icke så att skada uppstår. Vattenytan får alltså ej uppdämmas till sådan höjd, att omgivande marker skadas, och ej heller så, att vattenbrist uppkommer nedanför uppdämningen. Efter uppdämning skall vattenytan nersänkas med försiktighet, så att skada ej uppkommer.

23/ Lantbruksingeniören äger att meddela de särskilda föreskrifter, som erfordras, om det under arbetets utförande visar sig nödvändigt att förstärka grunden för vissa dikessträckor med till dem hörande brunnar. Blivande entreprenör är skyldig att omedelbart underrätta lantbruksingeniören för den händelse grundförstärkning erfordras.

Allarp den 21/ juli 1944.

C.H.Wallér.

Statens lantbruksingeniör.

Bil. D.

Utlåtande, avgivet vid syneförrättning angående torrläggning av marker till Allarp nr 1 m.fl. fastigheter i Södervidinge och Norrvidinge socknar, Malmöhus län.

Mom. 1. Förordnande m.m.

Genom länsstyrelsens resolution den 13 april 1943 förordnades undertecknad, förrättningsman, att handlägga syneförrättning angående torrläggning av marker till Allarp nr 1 m.fl. fastigheter i Södervidinge och Norrvidinge socknar, Malmöhus län. Laga hinder har ej anmälts mot förrättningens handläggande eller det planerade dikningsföretagets utförande, ej heller har sådant hinder kunnat av synemännen utrönas. Det planerade torrläggningsföretaget, som avser "dikning", berör marker tillhörande Allarp nr 1 i Södervidinge socken samt Norrvidinge nr 5 och 13 i Norrvidinge socken.

Mom. 2. Dikningsföretagets läge, omfattning, planläggning m.m.

Torrläggningsföretaget, som tillhör Saxåns nederbördsområde nr 93, ligger ca 1.5 km NV om Södervidinge kyrka, 0.5 km S om Norrvidinge kyrka och 2 km NV om Södervidinge station vid järnvägslinjen Malmö-Ängelholm. På hithörande översiktskarta har dikningsområdet utmärkts med gul färg.

De marker, om vilkas torrläggning det är fråga, sakna f.n. ordnade avlopp. Förrättningsmannen har därför på begäran av sökanden och dem, vilka som sökande biträtt förrättningen under ärendets handläggning, upprättat förslag till vissa nya avlopp, vilka skola upptagas till det djup och med de övriga dimensioner, som erfordras för ändamålsenlig torrläggning av de inom dikningsområdet liggande markerna. Enligt förrättnings-

männens förslag, vilket närmare framgår av förslagshandlingarna och ritningarna, skola följande avlopp och dikessträckor upptagas.

1/ Dikessträckan A-B från avvägningspunkten 7+74 norr och väster ut genom allmänna vägen Kävlinge-Marieholm eller väg U i Malmöhus län till avvägningspunkten 4+69 = 20. Det nuvarande avloppet, som ingår i torrläggningsföretaget " 1/4 mantal nr 13 Dagstorp m.m. av år 1893", utgöres av ett öppet dike med en under dikesbotten nerlagd 12" rörledning. Avloppet kan bibehållas oförändrat, sedan det öppna diket upprensats av "1893 års företag".

2/ Dikessträckan B-C-D-E från avvägningspunkten 4+69 = 20 norr ut till avvägningspunkten 25+6 = 40.

Delsträckan 4+69 = 20-21+89 skall följa det nuvarande avledningsdiket i gränsen mellan fastigheterna Allarp 1:1 och Allarp 2:1 och utföras som täckt ledning av 15" cementrör. Vid avvägningspunkten 4+69 = 20 skall rörutloppet ommuras och det öppna avloppets botten och slänter stensättas. Ny brunn skall byggas vid avvägningspunkten 21+89 omedelbart uppströms enskilda vägen och på sätt närmare framgår av förslagshandlingar och ritningar.

Delsträckan 21+89-22+86 skall upptagas i rak nyskärning och utföras som täckt ledning av 12" cementrör. Ny brunn skall byggas vid avvägningspunkten 22+86 på sätt närmare framgår av förslagshandlingar och ritningar.

Delsträckan 22+86-25+6 = 40 skall följa samma sträckning som det nuvarande avledningsdiket och utföras som täckt ledning av 12" cementrör. Nya brunnar skola byggas vid avvägningspunkterna 24 och 25+6 = 40

på sätt närmare framgår av förslagshandlingar och ritningar.

3/ Diksesträckan E-F-G-H från avvägningspunkten 25+6 = 40 väster och norr ut till avvägningspunkten 28+14.

Delsträckan 25+6 = 40 - 25+59 skall följa samma sträckning som det nuvarande avledningsdiket i gränsen mellan Södervidinge och Norrvidinge socknar och utföras som täckt ledning av 9" cementrör. Ny brunn skall utföras vid avvägningspunkten 25+59 på sätt närmare framgår av förslagshandlingar och ritningar.

Delsträckan 25+59-28+14 skall upptagas i nyskärning, förläggas omedelbart väster om rågången mellan fastigheterna Norrvidinge $5^{1}$ och Norrvidinge $13^{1}$ samt utföras som täckt ledning av 6" och 4" cementrör. Nya brunnar skola byggas vid avvägningspunkterna 26+50, 27+50 = 30 och 28+14 på sätt närmare framgår av förslagshandlingar och ritningar.

4/ Diksesträckan E-E 1 - E 2 från avvägningspunkten 25+6 = 40 norr ut till enskilda vägen vid avvägningspunkten 32+68.

Delsträckan 25+6 = 40-42+8 = 31 skall upptagas i rak nyskärning och utföras som täckt avlopp av 8" cementrör. Nya brunnar skola byggas vid avvägningspunkterna 41 och 42+8 = 31 på sätt närmare framgår av förslagshandlingar och ritningar.

Delsträckan 42+8 = 31-32+68 skall upptagas i rak nyskärning och utföras som täckt ledning av 6" och 4" cementrör. Nya brunnar skola byggas vid avvägningspunkterna 32 och 32+68 på sätt närmare framgår av förslagshandlingar och ritningar.

Synemännen vilja i detta sammanhang även framhålla, att man enligt deras åsikt ej behöver hysa några betänkligheter för de täckta dikes-

sträckornas framtida bestånd, därest de utföras av fullgoda cementrör. Vid analyser av vatten från närgränsande, likartade områden har det nämligen framgått, att vattnet i dessa trakter ej innehåller ämnen med skadlig inverkan på betong.

Profilritningar och i viss utsträckning även sektionsritningar hava upprättats för samtliga dikessträckor. Ritningarna angiva de olika dikessträckornas djup och övriga dimensioner samt läget för den ommurning och de brunnar, som skola utföras. För ommurning och brunnar hava särskilda typritningar upprättats. De olika dikessträckornas lägen på marken hava på hithörande plankarta utmärkts med röda, heldragna linjer. De platser, där ommurning och brunnar skola utföras, hava markerats med röda ringar.

Vid bestämmande av de olika dikessträckornas dimensioner har rättningsmannen tagit hänsyn såväl till nederbördsområdets storlek och topografi samt avrinningen från detsamma som ock till förhandenvarande fallförhållanden. Nederbördsområdet har fastställts dels genom särskilda undersökningar på marken, dels med ledning av den ekonomiska kartan över trakten. Storleken av de områden, som avvattnas till de olika dikessträckorna, framgår av profilritningarna. Den vattenmängd, som skall kunna avbördas, har beräknats med ledning av nederbördsområdets storlek och under antagande att avrinningen vid normala flöden uppgår till högst 1.- liter per sekund och hektar.

Samtliga de marker, vilka enligt synemännens åsikt beredas båtnad i form av ökad alstringsförmåga, därest det nu planerade dikningsföretaget kommer till utförande, hava kartlagts och avfattats på hithörande plankarta. Hela området har dessutom nivåavvägts.

Mom. 3. Broar och trummor.

Allmänna vägar.

Dikessträckan A-B eller avloppet för torrläggningsföretaget "1/4 mtl. nr 13 Dagstorp m.m. av år 1893" korsar mellan avvägningspunkterna 6+7 och 6+15 allmänna vägen Kävlinge-Marieholm eller väg U i Malmöhus län. I korsningspunkten finnes nu en 15" rörtrumma, som "1893 års företag" skall upprensa i samband med upprensningen av det öppna diket i sträckningen A-B.

Enskilda vägar.

Den nuvarande trumman för ägovägen vid avvägningspunkten 21+89 kommer att rivas vid utförandet av det nya avloppet. Trumman skall emellertid ej ersättas, enär det korsande avloppet skall utföras som täckt ledning. Det skall emellertid åligga dikningsföretaget att återställa vägbanan i fullgott skick så snart avloppet upptagits.

Mom. 4. Ersättningar.

För skada å växande gröda liksom även för annan skada, som uppkommer vid dikningsföretagets utförande, skall ersättning utgivas. Kan överenskommelse därom ej träffas mellan vederbörande jordägare eller arrendator och företagets styrelse, skall ersättningsbeloppets storlek bestämmas av lantbruksingeniören i länet eller av den, han i sitt ställe förordnar. Beträffande sådan genom dikningsföretagets utförande möjligen uppkommen skada, som ej av synemännen förutsetts, hänvisas till bestämmelserna i 7 kap. 57 § vattenlagen.

Mom. 5. Kostnader.

Förrättningsmannen har beräknat kostnaderna för de nya dikessträckorna till 9750.- kr. Kostnadsförslag har bilagts förrättningshandlingarna

/ bil. b/.

Mom. 6. Båtnadsuppskattning och kostnadsfördelning.

Överenskommelse har ej träffats angående kostnadernas fördelning, varför synemännen uppskattat den båtnad, som genom företagets utförande beredas de i dikningssamfälligheten ingående markerna. Vid uppskattning av båtnaden hava synemännen följt föreskrifterna i 10 kap. 60 § vattenlagen och därför värderat markerna dels efter företagets genomförande, dels i nuvarande vattenskadat skick. Vid värderingen har hänsyn tagits såväl till jordens godhet samt till dess blivande och nuvarande torrläggningsförhållanden som ock till i orten gängse priser å fullt torrlagd jord av förhandenvarande beskaffenhet. Skillnaden mellan blivande och nuvarande värden, utgörande tillsammans 10890.- kr, motsvarar summan av de båtnadsvärden, som skola ligga till grund för kostnadernas fördelning. Resultatet av värderingen och båtnadsuppskattningen återfinnes i värderingslängden bil. A, som även utgör hävdeförteckning för de i dikningssamfälligheten ingående markerna. Båtnad av annat slag än jordförbättring -höjning av alstringsförmågan- förekommer ej vid detta torrläggningsföretag.

Då de i dikningssamfälligheten ingående markerna avvattnas till olika dikessträckor, äro förhållandena sådana, att kostnaderna möjligen skola jämkas enligt bestämmelserna i 7 kap. 24 § vattenlagen. Dikningssamfälligheten har därför uppdelats i 3 olika avdelningar på sätt närmare framgår av värderingslängden /bil. A/, varefter följande beräkningar utförts.

För att avdelning 1, som omfattar ägofigurerna 1-21 med ett samman-

lagt båtnadsvärde av 4258.- kr., skall kunna torrläggas, måste dikessträckan B-C-D-E upptagas. Kostnaderna för avdelningens egen torrläggning hava beräknats till 5500.- kronor.

För att avdelning 2, som omfattar ägofigurerna 22-30 med ett sammanlagt båtnadsvärde av 2136.- kr, skall kunna torrläggas, måste dikessträckan E-F-G-H upptagas och dessutom arbetet utföras nerströms punkten E, för vilket kostnaderna beräknats till 650.- kr. Kostnaderna för avdelningens egen torrläggning hava beräknats till 2500.- /1850+650/ kronor.

För att avdelning 3, som omfattar ägofigurerna 31-53 med ett sammanlagt båtnadsvärde av 4496.- kr, skall kunna torrläggas, måste dikessträckan E-E 1 - E 2 upptagas och dessutom arbete utföras nerströms punkten E, för vilket kostnaderna beräknats till 1800.- kr. Kostnaderna för avdelningens egen torrläggning hava beräknats till 4200.- /2400+1800/ kronor.

De olika avdelningarnas båtnadsvärden samt kostnader för avlopp över eget område framgår här nedan:

| Avdelning. | Båtnad. | Dikessträcka. | Kostnad. | Rel. kostnad. |
|---|---|---|---|---|
| 1 | 4258.- kr. | B-C-D-E | 5500.- kr. | 1.291686 |
| 2 | 2136.- " | E-F-G-H | 1850.- " | 0.866104 |
| 3 | 4496.- " | E-E 1 - E 2 | 2400.- " | 0.533807 |

Fördelas kostnaderna för dikningssamfällighetens torrläggning enligt huvudregeln i 7 kap. 23 § vattenlagen eller i direkt förhållande till båtnadsvärdet, belöper relativa kostnaden till efterstående belopp.

| Båtnad. | Kostnad. | Rel. kostnad. |
|---|---|---|
| 10890.- kr. | 9750.- kr. | 0.895316 |

Utföres varje avdelning för sig utan hjälp av annan eller andra avdelningar, belöpa relativa kostnaderna för de olika avdelningarna till efterstående belopp.

| Avdelning. | Båtnad. | Kostnad. | Rel. kostnad. |
|---|---|---|---|
| 1 | 4258.- kr. | 5500.- kr. | 1.291686 |
| 2 | 2136.- " | 2500.- " | 1.170411 |
| 3 | 4496.- " | 4200.- " | 0.934163 |

Utföres viss avdelning tillsammans med viss annan avdelning, belöpa kostnaderna för de sammanförda avdelningarna till efterstående belopp.

| Sammanförda avdelningar. | Båtnad. | Kostnad. | Rel. kostnad. |
|---|---|---|---|
| 1+2 | 6394.- kr. | 7350.- kr. | 1.149515 |
| 1+3 | 8754.- " | 7900.- " | 0.902444 |
| 2+3 | 6632.- " | 6050.- " | 0.912243 |

Av förestående utredning framgår, att samtliga avdelningar erhålla den lägsta relativa ~~båtnaden~~ kostnaden, om de utföras gemensamt. Kostnaderna skola alltså ej jämkas utan fördelas i direkt förhållande till båtnadsvärdena.

Kostnadsfördelningslängd har upprättats och bifogats detta utlåtande /bil. Da/. I längden/5/ kolumn 15 angives varje delägares och fastighets andel i de beräknade kostnaderna för dikningsföretagets utförande och i kolumn 16 de procenttal, efter vilka samtliga verkliga kostnader för företagets utförande och framtida underhåll skola fördelas. Sådana omständigheter, som omförmälas i 7 kap. 25-26 och 28-30 §§ vattenlagen, föreligga ej vid detta torrläggningsföretag.

Kostnaderna för denna syneförrättning skola enligt bestämmelserna i 10 kap. 30 och 79 §§ vattenlagen omedelbart av sökandena gäldas med de belopp, som finnas angivna i kolumn 17 av kostnadsfördelningslängden.

Mom. 7. Dikningsföretagets utförande.

Då det av verkställda utredningar och beräkningar framgått, att det planerade dikningsföretaget är ekonomiskt lönande, finna synemännen skäligt tillstyrka att det kommer till utförande. Företaget skall alltså, därest någon av sökandena vilja fullfölja syneförrättningen ~~förrättningen~~, utföras i överensstämmelse med av förrättningsmannen upprättat förslag och med beaktande jämväl av de andra bestämmelser, som framgå av detta utlåtande. Arbetet får påbörjas så snart denna syneförrättning tagit åt sig laga kraft och anmälan om styrelseval gjorts till vederbörande Länsstyrelse. Företaget skall vara färdigställt inom 10 år efter det denna syneförrättning fastställts. Angående förlängd arbetstid hänvisas till bestämmelserna i 7 kap. 58 § vattenlagen.

Utöver vad som föreskrives i arbetsbeskrivningen /bil. C/ skall vid företagets utförande följande iakttagas:

1/ Arbetet skall utlämnas på entreprenad på de villkor, som äro för delägarne mest gynnsamma och betryggande.

2/ Arbetet skall, innan det påbörjas, anmälas till Riksförsäkringsanstalten eller till annan lämplig försäkringsanstalt. Sådan anmälan erfordras dock ej för den händelse blivande entreprenör kan anses som sådan arbetsgivare, som själv skall ombesörja försäkring för av honom anställda arbetare.

3/ De olika dikessträckorna skola följa på marken utstakade och på plan-

kartan närmare angivna sträckningar.

4/ Under arbetets utförande får vattnet uppdämmas, dock icke så att växande gröda eller annan egendom skadas.

5/ Samtliga cementrör skola vara av fullgod beskaffenhet, fria från gjutfel och frostskador samt fylla de fordringar på täthet, som finnas närmare angivna i Svenska Kommunal-Tekniska Föreningens normalbestämmelser för leverans och provning av betongrör. Rören skola, innan brott uppstår, vid yttre tryck kunna tåla följande belastningar per cm av rörets längd; 15" 17 kg, 12" 16 kg samt 9", 8", 6" och 4" 15 kg.

6/ De höjdlägen för bottenlinjen vid olika punkter, som angivas på profilritningarna, hava uträknats i förhållande till jämförelseplan och fixpunkter. De skola gälla framför på förslagsritningarna och i arbetsbeskrivningen /bil. C/ angivna djupsiffror.

7/ Fixpunkter hava utsatts till ledning vid arbetets utförande och dikningsföretagets framtida underhåll. Deras lägen i plan och profil framgå närmare av förslagsritningarna och arbetsbeskrivningen /bil. C/.

8/ Fixpunkterna äro lagligen skyddade och få alltså ej övertäckas, borttagas eller på annat sätt förstöras. Vill jordägare borttaga fixpunkt, skall han därom göra anmälan till vederbörande lantbruksingeniör, som då låter avväga annan lämplig fixpunkt. Kostnaderna för lantbruksingeniörens för detta ändamål företagna förrättning skola gäldas av dikningsföretaget.

Om företaget kommer att understödjas med statsmedel, skola de särskilda bestämmelser, som eventuellt kunna bliva föreskrivna som villkor för statsunderstödets beviljande, vara för samtliga delägare bindande.

Mom. 8. Dikningsföretagets avsyning.

Sedan företaget blivit utfört, skall detsamma jämlikt bestämmelserna i 13 kap. 1 § vattenlagen avsynas av lantbruksingeniören i länet eller av den, han i sitt ställe förordnar. Företaget skall anses fullbordat, då avsyningsförrättaren överlämnat bevis om godkännande eller, om företaget blivit understött med statsmedel, när vederbörande myndighet godkänt detsamma.

Mom. 9. Dikningsföretagets framtida underhåll.

Kostnaderna för företagets framtida underhåll skola fördelas på samma sätt som kostnaderna för företagets första utförande eller efter de fördelningstal, som finnas angivna i kolumn 16 av kostnadsfördelningslängden /bil. Da/. Varje delägare är berättigad påfordra att de dikessträckor, av vilka han är beroende för sin jords torrläggning, alltid hållas i fullgott skick. Gör någon sig skyldig till skadegörelse på de olika dikessträckorna med till dem hörande anläggningar, och botar han ej efter tillsägelse omedelbart skadan, äger företagets styrelse eller ock den, som lider men av skadegörelsen, att vid vederbörande domstol föra talan mot den försumlige. Enskilda dräneringsledningar få tillkopplas avloppet endast i de brunnar, som utförts. Spillvatten får tilledas avloppet först sedan det blivit i erforderlig grad renat.

Mom. 10 Organisation m.m.

Dikningsföretaget skall handhavas av en styrelse bestående av en ledamot, kallad styresman, som väljes på allmänt sammanträde, då varje delägare äger rösta i förhållande till sitt andelstal i företaget med den begränsning, som föreskrives i 3 kap. 22 § vattenlagen. Styresmannen

åligger:

Att ombesörja företagets utförande och kontrollera entreprenörens arbete - i den mån så finnes erforderligt med biträde av sakkunnig person.

Att tillse att samtliga dikessträckor alltid hållas i fullgott skick samt ombesörja rensnings- och underhållsarbeten.

Att i mån av behov verkställa utdebiteringar på sätt närmare stadgas i 3 kap. 20 § vattenlagen.

Att över inkomster och utgifter föra fullständiga och med verifikationer försedda räkenskaper, vilka skola avslutas per kalenderår och därefter framläggas för delägarnes hörande och godkännande vid allmänt sammanträde.

Att för sistnämnda ändamål och då det eljest finnes nödigt eller påfordras, kalla delägarne till sammanträde i den ordning, som föreskrives i 7 kap. 64 § vattenlagen.

Att vid alla sammanträden föra protokoll, som skall vara för delägarne tillgängligt senast inom 14 dagar efter sammanträdet på plats, som bestämmes av styresmannen och kungöres vid sammanträdet.

Att i övrigt vidtaga alla de åtgärder, som erfordras för företagets ändamålsenliga utförande och underhåll, samt därvid beakta och följa de bestämmelser, som återfinnas i 7 kap. 62-65 §§ vattenlagen.

Till dikningsföretaget hörande handlingar och ritningar skola förvaras av styresmannen och hos honom hållas tillgängliga för envar, som vill granska dem eller taga avskrifter och kopior.

Företaget skall benämnas dikningsföretaget "Norrvidinge-Allarp av år 1944". Mål, som beröra företaget och som ej äro att hänföra till vattenmål, skola handläggas inför Rönnebergs, Onsjö och Harjagers häradsrätt.

Domstolsavgift skall enligt bestämmelserna i 11 kap. 95 § vattenlagen utgå med 16.34 kr. Avgiften skall av sökandena inbetalas till Länsstyrelsen så snart denna syneförrättning vunnit laga kraft.

Mom. 11. Besvärshänvisning.

Den, som är missnöjd med åtgärd eller beslut under denna syneförrättning eller som vill föra talan mot synemännens utlåtande, äger att inom sextio dagar härefter anföra besvär vid Söderbygdens vattendomstol. Besvär skola ingivas till vattendomstolen i tre exemplar och åtföljas av de handlingar, som klaganden vill åberopa till stöd för ändringssökandet.

Mom. 12. Verkställighet.

Då denna syneförrättning ej skall underställas vattendomstols prövning, kommer detta utlåtande att gå i verkställighet i den ordning, som för laga kraft ägande dom är stadgat, för så vitt icke besvär anföres mot förrättningen inom den i mom. 11 här ovan angivna tiden.

Allarp den 21 juli 1944.

C.H.Wallér.

Statens lantbruksingeniör.

Bil. 4a

| Förbättringsvärde | Beräknad andel i kostnaden för företagets avdelningar | | | | | Delaktighet i kostnaderna för | | | | |
|---|---|---|---|---|---|---|---|---|---|---|
| | | | | | | Arbetets utförande m. m. | | Syneförrättningen | | |
| Kronor | | | | | | Beräknad kostnad kronor | Procent av verkl. kostnad | Kr. | öre | |
| 9 | 10 | 11 | 12 | 13 | 14 | 15 | 16 | 17 | | 18 |

Kostnadsfördelningslängd.

| Hemmanstal | Registernummer | Littera å kartan | Socken<br>Hemman och jordägare | Sökande och med dem likställda | Ägofigur | Markens uppskattade värde<br>Nuvarande värde<br>Kronor | Blivande värde<br>Kronor |
|---|---|---|---|---|---|---|---|
| 1 | 2 | 3 | 4 | 5 | 6 | 7 | 8 |
| | | | Lödervidinge s:n. | | | | |
| 1/2 | 1' | | Allarp; Nils Arvidssons sterbhus | söke | 1-21 | 16682.- | 20940.- |
| | | | Norrvidinge s:n. | | | | |
| 3/8 | 5' | | Norrvidinge; Alfred Olsson | söke | 22-30 | 5624.- | 7760.- |
| 3/4 | 13' | | De; Lönebosl. till Lödervidinge pastorat, arr. Gunnar Jeppesson | söke | 31-53 | 19684.- | 24180.- |
| | | | | | Summa | 41990.- | 52880.- |



PETTERSONSKA BOKTR.EFTR. SKARA

| Förbättrings-värde | Beräknad andel i kostnaden för företagets avdelningar | | | | | Delaktighet i kostnaderna för | | | | |
|---|---|---|---|---|---|---|---|---|---|---|
| | | | | | | Arbetets utförande m. m. | | Syneförrättningen | | |
| Kronor | | | | | | Beräknad kostnad kronor | Procent av verkl. kostnad | Kr. | öre | |
| 9 | 10 | 11 | 12 | 13 | 14 | 15 | 16 | 17 | | 18 |
| 4258.– | | | | | | 3812.25 | 39.100 | 311.59 | | |
| 2136.– | | | | | | 1912.37 | 19.614 | 156.30 | | |
| 4496.– | | | | | | 4025.38 | 41.286 | 329.01 | | |
| 10890.– | | | | | | 9750.– | 100.– | 796.90 | | |

Allarp den 21 juli 1944.
Å tjänstens vägnar:
C. A. Wallér
Statens Lantbruksingenjör.

Sigfrid Linge
Bode mån.

Emil Persson

| Hemmanstal | Registernummer | Littera å kartan | Socken<br>Hemman och jordägare | Sökande och medlemmar likställda | Ägofigur | Markens uppskattade värde | |
|---|---|---|---|---|---|---|---|
| | | | | | | Nuvarande värde | Blivande värde |
| | | | | | | Kronor | Kronor |
| 1 | 2 | 3 | 4 | 5 | 6 | 7 | 8 |

# ARVODESRÄKNING

*för syneförrättning enligt vattenlagen angående* dileningsföretaget Norrvidinge-Allaps av år 1944 i Lödervidinge och Norrvidinge *socken av* Malmöhus *län,*

*upprättad enligt nedanstående §§ i lantbruksingenjörstaxan av den 27 juni 1930.*

| År | Dato | Arbete | Antal | à kr | Kr | öre | Kr | öre |
|---|---|---|---|---|---|---|---|---|
| 1 | 2 | 3 | 4 | 5 | 6 | | 7 | |
| | | **Kallelser och kungörelser,** § 5, st | 20 | 0,50 | | | 10 | – |
| | | **Ägomätning:** i skala 1:4000, §§ 6—10 | | | | | | |
| | | a) för mätningsområdets gränser enl. tariff I, | | | | | | |
| | | 1) i åker, raklinje km | | 1,50 | | | | |
| | | kroklinje „ | 2.2 | 3,00 | 6 | 60 | | |
| | | i annan mark, raklinje „ | | 3,00 | | | | |
| | | kroklinje „ | | 6,00 | | | | |
| | | 2) för strandsträckor utefter sjö o. vattendrag med bredd över 15 m | | | | | | |
| | | i åker, raklinje km | | 3,00 | | | | |
| | | kroklinje „ | | 5,00 | | | | |
| | | i annan mark, raklinje „ | | 5,00 | | | | |
| | | kroklinje „ | | 11,00 | | | | |
| | | 3) för strandsträckor utefter mindre vattendrag, bredd 10—15 meter | | | | | | |
| | | i åker, raklinje „ | | 1,00 | | | | |
| | | kroklinje „ | | 2,00 | | | | |
| | | i annan mark, raklinje „ | | 2,00 | | | | |
| | | kroklinje „ | | 5,00 | | | | |
| | | b) för mätningsområdets olika ägoslag, ägofigurer och areal enligt tariff II | | | | | | |
| | | åker, medelareal 0.32 ha st | 52 | 0.24 | 12 | 48 | | |
| | | ha | 16.55 | 0.78 | 12 | 91 | | |
| | | äng och odlingsmark, medelareal ha st | | | | | | |
| | | ha | | | | | | |
| | | annan mark och impediment, medelareal 0.04 ha st | 1 | 0.05 | | 0.5 | | |
| | | ha | 0.04 | 0.78 | | 03 | | |
| | | c) för vattenavlopp enl. tariff III med en medelbredd av > 15, 10—15, < 10 m | | | | | | |
| | | i åker o. d., raklinje km | | | | | | |
| | | kroklinje „ | | | | | | |
| | | i annan mark, raklinje „ | | | | | | |
| | | kroklinje „ | | | | | | |
| 1943 17-18/9 | | Tillägg för mätning i skala 1:1000 av området vid Allaps kvarn m. m. dag. | 1½ | 12 | 18 | – | | |
| | | d) för textning, skala o. d., 1:sta regalarket bladet | 1 | | 4 | – | | |
| | | övriga regalark blad st | 1 | | 1 | 50 | 55 | 57 |
| | | Överföres | | | | | 65 | 57 |

| 1 | 2 | 3 | 4 | 5 | 6 | | 7 | |
|---|---|---|---|---|---|---|---|---|
| | | Överfört | | | | | 65 | 57 |
| 1943 13-16/9 | | **Avvägning.** | | | | | | |
| | | a) avvägning, längdmätning o.d., § 46 mom. 4 ... dagar | 4 | 12,00 | 48 | - | | |
| | | b) ytavvägning, § 11, mom. 1, tariff IV | | | | | | |
| | | i öppen mark, medelantal >4 punkter pr ha ... ha | 1659 | 0.50 | 8 | 30 | | |
| | | avvägda punkter ... st | 300 | 0.03 | 9 | - | | |
| | | i annan mark, medelantal ... punkter pr ha ... ha | | | | | | |
| | | avvägda punkter ... st | | | | | | |
| | | c) begränsningskurva, § 11, mom. 2: | | | | | | |
| | | i öppen mark ... km | 2.- | 2,00 | 4 | - | | |
| | | i annan mark ... „ | | 5,00 | | | 69 | 30 |
| | | **Arealuträkning,** § 13, tariff V, medelareal 0.31 ha, ... st | 53 | 0.05 | 2 | 65 | | |
| | | ha | 1659 | 0.10 | 1 | 66 | 4 | 31 |
| | | **Ägobeskrivning,** § 14, ägofigurer ... st | 53 | 0,04 | | | 2 | 12 |
| 1944 20/6 | | **Markvärdering:** | | | | | | |
| | | a) uppskattning och värdering, § 46 mom. 5 ... dagar | 1/4 | 12,00 | 3 | - | | |
| | | b) gradtabell eller kurva, § 16, mom. 1: | | | | | | |
| | | för första kilometern av avlopps längd ... km | | | 4 | — | | |
| | | för övriga kilometer ... st | | 1,50 | | | | |
| | | c) uträkning därmed av värde pr ytenhet, § 16, mom. 2, värdetal „ | 104 | 0,06 | 6 | 24 | | |
| | | d) uträkning av förbättring eller försämring, § 17, ägofigurer „ | 52 | 0,12 | 6 | 24 | 19 | 48 |
| | | **Längdprofil,** § 19, längdskala 1: | | | | | | |
| | | a) uppritning enl. tariff VI, 1) endast markyta ... km | 1.- | 3.- | 3 | - | | |
| | | 2) befintligt avlopp eller vall ... „ | 1.2 | 3,50 | 4 | 20 | 7 | 20 |
| | | **Tvärsektioner,** §§ 21 och 22, i skala 1:100, | | | | | | |
| | | vid uppritning av endast befintlig eller ny sektion ... st | 45 | 0.14 | 6 | 30 | | |
| | | ... „ | | | | | | |
| | | vid uppritning av såväl befintlig som ny sektion ... „ | 30 | 0.25 | 7 | 50 | | |
| | | ... „ | | | | | | |
| | | ... „ | | | | | 13 | 80 |
| | | Antal blad med profil- och sektionsritningar ... „ | 2 | 3,00 | | | 6 | - |
| 1943 18/9 | | **Hydrografisk utredning,** §§ 23 och 48, grundbelopp ... | | | 2 | — | | |
| | | Rekognoscering av nederbördsområdet m.m. dag ~~för vattenområdets areal~~ ... km² | 1/2 | 12 ~~0,02~~ | 6 | - | | |
| 25/10 | | Uppritning av karta över nederbördsområdet dag ~~dagar~~ m.m. | 1 | 12,00 | 12 | - | 20 | - |
| | | **Dimensionsberäkning,** § 24 | | | | | | |
| | | a) för öppet avlopp, utan särskild beräkning ... km | | 3,50 | | | | |
| | | tillägg för särskild beräkning av dimensionerna ... „ | | 1,00 | | | | |
| | | „ „ våta sektionsarean vid h. v. y. 0,50 kr pr m² „ | | | | | | |
| | | nämligen ... m² sektion på ... „ | | | | | | |
| | | ... „ „ „ ... „ | | | | | | |
| | | ... „ „ „ ... „ | | | | | | |
| | | ... „ „ „ ... „ | | | | | | |
| | | b) täckt ledning, 1) inre diameter intill 20 cm 3 dimensioner „ | | 6,00 | 18 | - | | |
| | | 2) „ „ över 20 „ 3 dimensioner | | 10,00 | 30 | - | 48 | - |
| | | **Inritning å kartan av avlopp och vallar,** § 26, grundbelopp | | | 1 | — | | |
| | | tillägg för varje cm verkligt mått å kartan ... cm | 38 | 0,03 | 1 | 14 | 2 | 14 |
| | | **Arbetsbeskrivning,** § 27, 1:a sidan ... | | | 3 | — | | |
| | | tillägg för övriga sidor ... st | 3 | 2,00 | 6 | - | 9 | - |
| | | Överföres | | | | | 266 | 92 |

| 1 | 2 | 3 | 4 | 5 | 6 | 7 |
|---|---|---|---|---|---|---|
| | | *Överfört* | | | | 266 92 |
| | | ***Kostnadsberäkning,*** *§ 28, a) nyanläggning* ... *km* | | 2,50 | | |
| | | *därjämte 25 öre pr m² av våta sektionsarean vid h. v. y.* | | | | |
| | | *nämligen* ... *m² sektion på* ... *„* | | | | |
| | | *b) vid förändring av befintligt avlopp* ... *„* | 1,5 | 4,00 | 6 — | |
| | | *därjämte 50 öre pr m² av våta sektionsarean vid h.v.y.* | | | | |
| | | *nämligen* ... *m² sektion på* ... *„* | | | | |
| | | *c) av kostnadsförslagets slutsumma 0,1 % (broar och vallar inberäknade)* ... | | | 9 75 | 15 75 |
| | | ***Förslag till invallning,*** *§ 29* | | | | |
| | | *a) Konstruktion och dimensionering av vallar* ... | | | 6 — | |
| | | *b) Inläggning av vallkrön* ... *km* | | 0,50 | | |
| | | *c) Uppritning av tvärsektioner* ... *st* | | 0,25 | | |
| | | *d) Kostnadsberäkning* ... *km* | | 3,00 | | |
| | | *§ 46 Förslag till pumpstation* ... *dagar* | | 12,00 | | |
| | | ***Förslag till bro- och trumbyggnad,*** *§§ 33—35 och 38* | | | | |
| | | *Dimensionsberäkning* ... *st* | | 8,00 | | |
| | | *Ritarbete* ... | | | | |
| | | *för särskilt konstruerade landfästen* ... *st* | | 4,00 | | |
| | | *Kostnadsberäkning* ... | | | | |
| | | *för särskilt konstruerade landfästen* ... *st* | | 4,00 | | |
| | | *Grundförstärkning* ... *m²* | | 0,10 | | |
| | | *Ritningar, antal blad* ... *st* | | 3,00 | | |
| | | ***Införande av höjdsiffror å plankartan,*** *§ 39* ... | 300 | 0,01 | | 3 — |
| | | ***Översiktskarta,*** *§ 41* ... | | | | 4 — |
| | | ***Ersättningslängd,*** *§ 42, grundbelopp* ... | | | 1 50 | |
| | | *antal ersättningsbelopp* ... *st* | | 0,25 | | |
| | | ***Kostnadsfördelning,*** *§ 43, grundbelopp* ... | | | 2 — | |
| | | *antal fastigheter* ... *st* | 3 | 0,30 | 90 | |
| 1944 17/7 | | *tillägg för ~~fastigheter i olika avdelningar~~ beräkningar* ... *dag* | 1 | 12,00 | 12 — | 14 90 |
| | | ***Utlåtande,*** *§ 45* ... *sid* | 13 | 3,00 | | 39 — |
| 1944 19-20/6 | | ***Sammanträden o. upprättande av protokoll,*** *§ 46 mom. 1, dagar* | 3 | 12,00 | | 36 — |
| | 20-21/7 | ***Särskild utredning,*** *§ 46, mom. 2* ... *„* | | 12,00 | | |
| | | ... *„* | | 12,00 | | |
| | | ... | | | | |
| 1943 25/9 | | ***Utredning å länets lantmäterikontor rörande fastighetsgränser, jordregisternummer o. d.,*** *§ 46, mom. 15* ... *dagar* | 1 | 12,00 | | 12 — |
| | | ***Förslag enl. § 46 mom. 15,*** *brunn* 2 st. ... *„* | 4/3 | 12,00 | 8 — | |
| | | *utlopp för täckt ledning* 1 st. ... *„* | 1/2 | 12,00 | 6 — | 14 — |
| | | *slamficka* ... *„* | | 12,00 | | |
| | | ... | | | | |
| | | **Lösen för:** | | | | |
| | | ***Kopia av plankartan,*** *§ 51* — *Summa kronor* ... | | | | 405 57 |
| | | *1) 1:sta* ~~*regalarket*~~ *bladet* ... | 1 | | 7 — | |
| | | *övriga* ~~*regalark*~~ *blad* ... *st* | 1 | | 2 75 | |
| | | *2) efter kartans skala och ägofigurernas medelareal, tariff VII,* | | | | |
| | | *skalan 1:* 4000 *, medelareal* 0.32 *ha, ägofigurer st* | 52 | 0.07 | 3 64 | |
| | | *ha* | 16.55 | 0.14 | 2 32 | |
| | | *Överföres* ... | | | 15 71 | |

| 1 | 2 | 3 | 4 | 5 | 6 | | 7 | |
|---|---|---|---|---|---|---|---|---|
| | | *Överfört* | | | 15 | 71 | | |
| | | *höjning för handkopia å ritpapper, 25 %* | | | 1 | 49 | | |
| | | *3) insättning av höjdlägestal* ... *st* | 300 | 0,02 | 6 | – | | |
| | | *inritning av kanaler och diken, grundbelopp* | | | 1 | 75 | | |
| | | *tillägg för varje cm verkligt mått å kartan, cm* | 38 | 0,05 | 1 | 90 | 26 | 85 |
| | | ***Kopia av profil-, sektions-, bro- och trumritningar,*** *§ 54,* | | | | | | |
| | | *1) enligt tariff VIII, endast markyta* ... *km* | 0.2 | 250 | | 50 | | |
| | | *befintligt vattendrag eller vall* ... *„* | 0.7 | 3.– | 2 | 10 | | |
| | | *nytt avlopp eller vall* ... *„* | 0.8 | 5– | 4 | – | | |
| | | *ändring av befintligt avlopp* ... *„* | 0.5 | 6.– | 3 | – | | |
| | | *2) tvärsektioner, originalritningens belopp* | | | 13 | 80 | | |
| | | *3) broar och trummor, „ „* | | | | | | |
| | | *4) för varje med rubrik, skalor o. d. försett blad* ... *st* | 2 | 3,00 | 6 | – | 29 | 40 |
| | | *nedsättning för kopia å kalkerväv 25 %* | | | | | | |
| | | ***Kopia av annan ritning,*** *§ 46, pumpstation,* ... *dagar* | | 12,00 | | | | |
| | | *brunn, rörutlopp och slamficka* ... *„* | 1 | 12,00 | | | 12 | – |
| | | ***Avskrift av synehandlingarna,*** *§ 57* ... *sid* | 50 | 0,55 | | | 27 | 50 |
| | | ***Översiktskarta i d:o,*** *§ 41* | | | | | 4 | – |
| | | Kopia av ritningen blad 2 ... dag | 1 | 12 | | | 12 | – |
| | | *Summa kronor* | | | | | 111 | 75 |
| | | ***Övriga förrättningskostnader.*** | | | | | | |
| | | *Lösen av förordnandet jämte kommissionärsarvode* | | | | | | |
| | | *Annonskostnader ang. sammanträden* | | | 27 | 40 | | |
| | | *Inbindning av förrättningshandlingar* och avskrifter *o. uppklistring ~~av ritningar~~* | | | 5 | – | 32 | 40 |
| | | *Arvode till biträdande förrättningsmannen* | | | | | | |
| | | *Ersättning till gode männen enligt egna räkningar* | | | 37 | – | | |
| | | *Kostnader för hantlangning, materialer o. d.* | | | 210 | – | 247 | – |
| | | Diverse kostnader | | | | | | 18 |
| | | *Summa kronor* | | | | | 279 | 58 |
| | | ***Sammandrag.*** | | | | | | |
| | | *Förrättningsmannens arvode* | | | | | 405 | 57 |
| | | *Lösen för kopior och avskrifter* | | | | | 111 | 75 |
| | | *Övriga förrättningskostnader* | | | | | 279 | 58 |
| | | *Summa kronor* | | | | | 796 | 90 |

*Den som icke åtnöjes med denna räkning äger att inom tre månader från nedanstående dag klander därå anställa genom stämning till* Rönneberga, Onsjö och Harjagers *häradsrätt.*

Allarp *den* 21 juli *19*44.

C. A. Nallin

**Statens lantbruksingenjör.**

*Att sakägare erhållit en med denna lika lydande räkning betyga:*

Sigfrid Linge  Emil Persson

*Kronor* 796.90 *kvitteras:*

Allarp *den* 21 juli *19*44.

C. A. Nallin

PETTERSONSKA BOKTR. EFTR. SKARA 425486

# Räkning

Allarp den 21 juli 1944

Dikningsföretaget Norrvidinge - Allarp av år 1944 Debet

till Skiftesgodemannen Sigfrid Linge

| | | | | |
|---|---|---|---|---|
| 1944 | | | | |
| Juni | 20 | Resa hemmet - Allarp och åter, 8 km. | 4 | - |
| | | Arvode | 15 | - |
| Juli | 21 | Ersättning lika som den 20/6 | 19 | - |
| | | Summa | 38 | - |
| | | Tördelas med hälften på bardera av 2 dikningsföretag | | |
| | | Kronor | 19 | - |

Kvitteras den 21/7 1944

Sigfrid Linge

# Räkning

Allarp den 21 juli 1944

Dikningsföretaget Norrvidings-Allarp av år 1944 Debet

till Skiftesgodemannen Emil Persson

| | | | | |
|---|---|---|---|---|
| 1944 | | | | |
| Juni | 20 | Resa hemmet - Allarp och åter, 6 km. | 3 | – |
| | | Arvode | 15 | – |
| Juli | 21 | Ersättning lika som den 20/6 | 18 | – |
| | | Summa | 36 | – |
| | | Fördelas med hälften på vardera av 2 dikningsföretag | | |
| | | Kronor | 18 | – |

Switteras: den 21/7 1944

Emil Persson

61

№ 12917 * B MALMÖ den 25 maj 1944

Herr Lantbr.ing. Claes-Henrik Wallér S.Förstadsgatan 2 Malmö.

# SKÅNSKA DAGBLADET

| | | An annons om | ggr. | m/m | à | Kronor | öre |
|---|---|---|---|---|---|---|---|
| 1944 Maj | 25 | Kungörelse: Allarp N:o 1<br>Separatavdrag | 1 | 100 | 27 | 27 | -<br>40 |
| | | | | | | 27 | 40 |

Avesse Inrivelinga - Allarp

Kvitteras den 19/7-44

A.-B. Skånska Dagbladet

g:m [signature]

Postgiro 24540.

I händelse av inkassoåtgärder, ackord eller konkurs, bortfaller eventuell rabatt.

Förkningar, ej delgivna inom 14 dagar, lämnas utan avseende.

För annonskliché svaras ej mera än *sex månader.*

16945
K. LANTBRUKSSTYRELSEN
M 4·0831

Avskrift.

449/47

Komb

Betänkande
rörande fråga om statsunderstöd
till utförande av dikningsföretaget
"Norrvidinge-Allarp av år 1944"
i Norrvidinge och Södervidinge socknar,
Malmöhus län.

*Genom Kungl. Lantbruksstyrelsens beslut denna dag fastställd till efterrättelse vid arbetets utförande.*

*Stockholm den 18 April 1947.*
*På Kungl. Lantbruksstyrelsens vägnar*
*Albert Smith.*

Avskrift.

**Betänkande**

**rörande fråga om statsunderstöd**

**till utförande av dikningsföretaget**

**"Norrvidinge-Allarp av år 1944"**

**i Norrvidinge och Södervidinge socknar,**

**Malmöhus län.**

# Betänkande

rörande fråga om statsunderstöd till utförande av dikningsföretaget "Norrvidinge - Allarp av år 1944" i Norrvidinge och Södervidinge socknar, Malmöhus län.

Belägenhet. Dikningsområdet, som med gul färgbeteckning utmärkts på en syneförrättningshandlingarna bifogad översiktskarta, är beläget c:a 1.5 km nordväst om Södervidinge kyrka, 0,5 km söder om Norrvidinge kyrka och 2 km nordväst om Södervidinge järnvägsstation vid järnvägslinjen Malmö-Ängelholm.

Rättsliga förhållanden m.m. Förslag till dikningsföretagets utförande har upprättats vid en av undertecknad handlagd, den 21 juli 1944 avslutad syneförrättning enligt vattenlagen. Besvär mot förrättningen har ej anförts /bil. a/.

Statsbidrag från avdikningsanslaget, skogsutdikningsanslaget eller anslaget till förstärkning av ofullständiga jordbruk /avloppsförbättringsbidrag/ eller lån från odlingslånefonden eller statens avdikningslånefond har tidigare ej utgått till torrläggning av i dikningsföretaget ingående mark.

Hydrografiska förhållanden, avloppens dimensioner m.m. äro närmare angivna i mom. 2 av synemännens utlåtande.

Motstående intressen. Dikningsföretaget berör ej motstående intressen av vare sig allmän eller enskild natur.

Arbetstid. Enligt vid syneförrättningen meddelade bestämmelser /mom. 7 i synemännens utlåtande/ skall dikningsföretaget vara fullbordat inom 10 år efter det syneförrättningen fastställts eller till den

21 september 1954.

Kostnader. Vid syneförrättningen beräknades torrläggningskostnaderna till 9750.- kr, vartill komma kostnaderna för syneförrättningen och betänkandet med respektive 796.90 kr. och 54.85 kr. samt vattendomstolsavgiften 16.34 kr. Samtliga kostnader för dikningsföretagets genomförande beräknas alltså till 10618.09 kr.

Statsunderstöd. Enligt bifogade transumt av protokoll från sammanträde under syneförrättningen /bil. b/ hava delägarne överenskommit att ansöka om bidrag från statens avdikningsanslag till dikningsföretagets utförande. Samtliga delägare hava därjämte förklarat, att de önska komma i åtnjutande av lån från statens avdikningslånefond till kostnaderna för företagets utförande samt därom ingått förening /bil. c/. Förteckning över lånsökandena och dem tillhöriga fastigheter bifogas /bil. e/. Lunds stiftsnämnd har lämnat tillstånd för Södervidinge pastorat /bil. f/ att ansöka om lån från avdikningslånefonden.

Sammanfattning av uppgifter om dikningsföretagets areal, kostnad och båtnad bifogas /bil. g/.

Tabell, utvisande de olika fastigheternas andel i företaget samt beräknade bidrags- och lånebelopp, bifogas /bil. h/.

Sammandrag av dikningsföretagets kostnader bifogas /bil. i/.

Förord. Den vid syneförrättningen verkställd utredningen angående dikningsföretaget har givit vid handen, att torrläggning av i företaget ingående marker är en nödvändig förutsättning för ett rationellt utnyttjande av desamma. Enligt gällande bestämmelser synes, på sätt ovannämnda tabell /bil. h/ utvisar, statsunderstöd kunna utgå till företaget

med, i avrundade tal, 5230.- kronor från statens avdikningsanslag och 5380.- kronor från statens avdikningslånefond.

Bilagor.

Laga kraft bevis — bil. a.

Transumt av protokoll, fört vid syneförrättnings-sammanträde den 21 juli 1944 — bil. b.

Förening — bil. c.

Utdrag ur protokoll vid extra pastoratsstämma med Söder-vidinge pastorats församlingar — bil. d.

Förteckning över lånsökandena och dem tillhöriga fastigheter — bil. e.

Utdrag ur Lunds stiftsnämnds protokoll den 6 oktober 1944 — bil. f.

Sammanfattning av uppgifter om dikningsföretagets areal, kostnad och båtnad — bil. g.

Tabell, utvisande varje fastighets andel i dikningsföretaget ävensom beräknade bidrags- och lånebelopp — bil. h.

Sammandrag av företagets kostnader — bil. i.

Arvodesräkning för syneförrättningen — bil. k.

Arvodesräkning för utredning angående statsunderstöd m.m. — bil. l.

Yttrande av täckdikningsnämnd — bil. m.

Till detta betänkande fogas syneakter, bestående av 1 häfte syneförrättningshandlingar samt 4 blad ritningar.

4.

Malmö i december 1944.

C.H.Wallér.

Statens lantbruksingeniör.

Bil. a.

Att, såvitt framgår av härstädes fört vederbörligt diarium, besvär inom laga tid icke anförts över en enligt uppgift den 21 juli 1944 avslutad laga syneförrättning angående företag, benämnt diknings-företaget Norrvidinge-Allarp av år 1944 i Södervidinge och Norrvidinge socknar, Malmöhus län; det varder härmed till bevis meddelat.

Stockholm i Söderbygdens vattendomstols kansli den 21 december 1944.

Ex officio:

G. Österholm

Stämpel.

Lösen redov. gm. stpl. 1:-

Stämpel 1:- Lantbruksingejören C.H.Wallér, p.b.

Summa kronor 2:-

Bil. b.

Protokoll, fört vid sammanträden för syneförrättning enligt 10 kap. vattenlagen angående torrläggning av marker till Allarp nr nr 1 m.fl. fastigheter i Södervidinge och Norrvidinge socknar, Malmöhus län.

År 1944 den 20 juni inställde sig undertecknad, statens lantbruksingeniör, samt skiftesgodemännen Sigfrid Linge, Minnesdal, och Emil Persson, Sürslöv nr 8, hos Nils Arvidssons sterbhus, Allarp nr 1, ==========

==========

§ 19.

Förrättningsmannen redogjorde för gällande bestämmelser rörande bidrag och lån av statsmedel till kostnaderna för företagets utförande, varefter delägarne uppdrogo åt lantbrukaren Folke Arvidsson, Allarp nr 1 per Södervidinge och vid förfall för honom åt lantbrukaren Alfred Olsson, Norrvidinge nr 5 per Norrvidinge,

att med förrättningsmannen överenskomma om upprättandet av sådana handlingar, som erfordras för ansökan om bidrag,

att till Kungl. Lantbruksstyrelsen ingiva vördsam an ökan om bidrag från statens avdikningsanslag;

att, om bidrag beviljas, med Kungl. Lantbruksstyrelsens avsluta kontrakt angående företagets utförande;

att uppbära och utkvittera det bidrag, som komme att utbetalas;

att i övrigt företräda delägarne i alla de andra frågor, som avse bidraget.

==========

Allarp den 21 juli 1944.

Å tjänstens vägnar:

C.H.Wallér.

Statens lantbruksingeniör.

Sigfrid Linge Emil Persson.

Gode män.

Rätt transummerat betygar:

C.H.Wallér.

Bil. c.

Förening.

Undertecknade, delägare i dikningsföretaget "Norrvidinge-Allarp av år 1944" i Norrvidinge och Södervidinge socknar, Malmöhus län, överenskomma att gemensamt ansöka om lån från statens avdikningslånefond till bestridande av våra kostnader för dikningsföretagets utförande. Vi uppdraga åt lantbrukaren Folke Arvidsson, Allarp nr 1 per Södervidinge och vid förfall för honom åt lantbrukaren Alfred Olsson, Norrvidinge nr 5 per Norrvidinge

att med förrättningsmannen träffa avtal om upprättande av sådana handlingar, som erfordras för ansökan om lån från statens avdikningslånefond;

att hos vederbörande myndighet göra ansöka om lån;

att å våra vägnar underteckna de kontrakt och förbindelser, som för statsunderstödets lyftande kunna erfordras;

att uppbära och utkvittera det lån, som kan bliva till företaget beviljat;

att vidtaga i övrigt erforderliga åtgärder för företagets förslagsenliga utförande.

Allarp den 21 juli 1944.

Anna Arvidsson

Alfred Olsson

För Södervidinge pastorat

Karl Sjunnesson

Namnteckningarna bevittna:

C.H.Wallér
Lantbruksingeniör
Malmö

Sigfrid Linge
Lantbrukare
Kävlinge

Bil. d.

Avskrift av avskrift.

Utdrag ur protokoll vid extra gemensam kyrkostämma med Södervidinge pastorats församlingar den 6 augusti 1944.

§ 2.

Beslöts att pastoratet skulle ansöka om lån från statens avdikningslånefond till bestridande av kostnaderna för dikningsföretagen Södervidinge-Allarp och Norrvidinge-Allarp av år 1944 i vad det gäller prästlöneboställena 1 mtl. nr 7 Södervidinge och 3/4 mtl. nr 13 Norrvidinge. Den beräknade kostnaden uppgår tillsammans till kr. 5922:41. Och skulle lånet tagas å högst detta belopp.

§ 3.

Uppdrogs åt lantbr. Karl Sjunnesson, Norrvidinge, att å pastoratets vägnar underteckna låneansökan.

§ 4.

Till att justera protokollet utsågs Pastor J.E. Thomell och Kyrkovärden Alfred Persson.

Som ovan

F. Holmberg.

Justerat:

J.E. Thomell. Alfred Persson.

Justeringen i laga ordning anslagen i pastoratets kyrkor sönd. den 13 aug. 1944.

Rätt utdraget betygar:

F. Holmberg.

Kyrkoherde.

Rätt avskrivet betygar:

C.H.Wallér.

Bil. e.

## Förteckning

över fastigheter inom dikningsföretaget "Norrvidinge-Allarp av år 1944" i Norrvidinge och Södervidinge socknar, Malmöhus län, till vilka sökas lån från statens avdikningslånefond.

Södervidinge sin.

| | | | | |
|---|---|---|---|---|
| ½ mtl. | Allarp | 1 1 | ; | Nils Arvidssons sterbhus. |

Norrvidinge sin.

| | | | | |
|---|---|---|---|---|
| 3/8 " | Norrvidinge | 5 1 | ; | Alfred Olsson |
| 3/4 " | D:o | 13 1 | ; | Löneboställe till Södervidinge pastorat. |

Malmö i december 1944.

C.H. Wallér.

Statens lantbruksingeniör.

Bil. f.

LUNDS STIFTSNÄMND

D:nr 1724 S.

Utdrag av Lunds stiftsnämnds protokoll den 6 oktober 1944.

§ 6. Meddelades genom statens lantbruksingenjör C.H.Wallér begärt tillstånd för Södervidinge pastorat att ansöka om lån och bidrag av statsmedel till kostnaderna för pastoratets löneboställes 3/4 mantal Norrvidinge nr 13 / 13 1 / deltagande i dikningsföretaget Norrvidinge-Allarp av år 1944 i Norrvidinge socken. Som ovan.

I tjänsten

Helge Arfwidsson.

Bil. 9.

# Sammanfattning av uppgifter om företagets areal, kostnad och båtnad.

| Samfällighet | Areal: Åker (Hektar) | Areal: Annan mark (Hektar) | Areal: Summa (Hektar) | Kostnad (kronor) | Båtnad (kronor) | Relativ kostnad |
|---|---|---|---|---|---|---|
| | | Hela förrättn. | | | | |
| | 16.55 | 0.04 | 16.59 | 10618.09 | 10.890.- | 0.98 |
| | | Låntagarnas andel. | | | | |
| | 16.55 | 0.04 | 16.59 | 10618.09 | 10.890.- | |

Malmö i december 1947
C. H. Wallén.
Statens lantbruksingenjör.

PETTERSONSKA BOKTR. EFTR.
SKARA

# Tabell, utvisande varje särskild delägares andel i

| Mantal | Reg-n:r | Littera | Socken, by och hemman | Samfällighet, avdelning, ägares namn | Areal: Åker ha | Åker ar | Annan mark ha | Annan mark ar | Summa ha | Summa ar |
|---|---|---|---|---|---|---|---|---|---|---|
| | | | Södervidinge s:n | | | | | | | |
| 1/2 | 1' | | Allays | Nils Arvidssons stuvh. | 6 | 98 | | | 6 | 98 |
| | | | Norrvidinge s:n. | | | | | | | |
| 3/8 | 5' | | Norrvidinge | Alfred Olsson | 1 | 94 | | | 1 | 94 |
| 3/4 | 13' | | Do | Löneboställe till Södervidinge pastorat; arr. Gunnar Jeppsson | 7 | 63 | | 04 | 7 | 67 |
| | | | | Summa | 16 | 55 | | 04 | 16 | 59 |

Bil. h.

# företaget ävensom beräknade bidrags- och lånebelopp.

| Båtnad | | Kostnad för | | | | | | Summa kostnad | | Relativ kostnad | Bidragets storlek i proc. av kostnaden | Bidrag | | Lån | |
|---|---|---|---|---|---|---|---|---|---|---|---|---|---|---|---|
| | | torrläggningen | | syneförrättningen | | betänkandet o domkolsaug. | | | | | | | | | |
| kr. | öre | kr. | öre | kr. | öre | kr. | öre | kr. | öre | | | kr. | öre | kr. | öre |
| 4258 | - | 3812 | 25 | 311 | 59 | 27 | 84 | 4151 | 68 | 0.98 | 49.30 | 2044 | 94 | 2103 | 58 |
| 2136 | - | 1912 | 37 | 156 | 30 | 13 | 96 | 2082 | 63 | " | " | 1025 | 81 | 1055 | 23 |
| 4496 | - | 4025 | 38 | 329 | 01 | 29 | 39 | 4383 | 78 | " | " | 2159 | 25 | 2221 | 19 |
| 10890 | - | 9750 | - | 796 | 90 | 71 | 19 | 10618 | 09 | | | 5230 | - | 5380 | - |

Malmö i december 1944.
C. H. Wallin.
Statens lantbruksinginiör.

14.

Bil. i

## Kostnadssammandrag.

| | | | |
|---|---|---|---|
| **Torrläggningskostnad.** | | | |
| Arbets- och materialkostnad | | | 9750.- |
| **Förrättningskostnad.** | | | |
| Lyneförrättning. | | 796.90 | |
| Betänkande | 54.85 | | |
| Vattendomstolsavgift | 16.34 | 71.19 | 868.09 |
| | | Summa kostnad | 10618.09 |

Malmö i december 1947.
C. H. Wallé
Statens lantbruksingeniör.

Vid arbetsplanens fastställande har kostnaden för företaget beräknats till 10618 kronor 9 öre.
Stockholm den 18 april 1947.
På Kungl. Lantbruksstyrelsens vägnar
Albert Smith

Avskriften, sid. 1–14, bidimeras ex officio:
C. H. Wallé

Avskrift. Bil. k. 15

# ARVODESRÄKNING

*för syneförrättning enligt vattenlagen angående* dikningsföretaget "Norrvidinge-Allarps av år 1941" i Lödervidinge och Norrvidinge *socken av* Malmöhus *län, upprättad enligt nedanstående §§ i lantbruksingenjörstaxan av den 27 juni 1930.*

| År | Dato | Arbete | Antal | à kr | Kr | öre | Kr | öre |
|---|---|---|---|---|---|---|---|---|
| 1 | 2 | 3 | 4 | 5 | 6 | | 7 | |
| | | **Kallelser och kungörelser,** § 5, st | 20 | 0,50 | | | 10 | – |
| | | **Ägomätning:** i skala 1:4000, §§ 6—10 | | | | | | |
| | | a) för mätningsområdets gränser enl. tariff I, | | | | | | |
| | | 1) i åker, raklinje km | | 1,50 | | | | |
| | | kroklinje „ | 2.2 | 3,00 | 6 | 60 | | |
| | | i annan mark, raklinje „ | | 3,00 | | | | |
| | | kroklinje „ | | 6,00 | | | | |
| | | 2) för strandsträckor utefter sjö o. vattendrag med bredd över 15 m | | | | | | |
| | | i åker, raklinje km | | 3,00 | | | | |
| | | kroklinje „ | | 5,00 | | | | |
| | | i annan mark, raklinje „ | | 5,00 | | | | |
| | | kroklinje „ | | 11,00 | | | | |
| | | 3) för strandsträckor utefter mindre vattendrag, bredd 10—15 meter | | | | | | |
| | | i åker, raklinje „ | | 1,00 | | | | |
| | | kroklinje „ | | 2,00 | | | | |
| | | i annan mark, raklinje „ | | 2,00 | | | | |
| | | kroklinje „ | | 5,00 | | | | |
| | | b) för mätningsområdets olika ägoslag, ägofigurer och areal enligt tariff II | | | | | | |
| | | åker, medelareal 0.32 ha st | 52 | 0.24 | 12 | 48 | | |
| | | ha | 16.55 | 0.78 | 12 | 91 | | |
| | | äng och odlingsmark, medelareal ha st | | | | | | |
| | | ha | | | | | | |
| | | annan mark och impediment, medelareal 0.04 ha st | 1 | 0.05 | | 05 | | |
| | | ha | 0.04 | 0.78 | | 03 | | |
| | | c) för vattenavlopp enl. tariff III med en medelbredd av > 15, 10—15 m < 10 | | | | | | |
| | | i åker o. d., raklinje km | | | | | | |
| | | kroklinje „ | | | | | | |
| | | i annan mark, raklinje „ | | | | | | |
| | | kroklinje „ | | | | | | |
| 1943. 17–18/9 | | Tillägg för mätning i skala 1: 1000 av området vid Allarps kvarn m. m. dag | 1½ | 12 | 18 | – | | |
| | | d) för textning, skala o. d., 1:sta regalarket bladet | 1 | | 4 | – | | |
| | | övriga regalark blad st | 1 | | 1 | 50 | 55 | 57 |
| | | Överföres | | | | | 65 | 57 |

| 1 | 2 | 3 | 4 | 5 | 6 | 7 |
|---|---|---|---|---|---|---|
| | | *Överfört* | | | | 65 57 |
| 1943. | | ***Avvägning.*** | | | | |
| 13-16/9 | | *a) avvägning, längdmätning o.d., § 46 mom. 4* ..... *dagar* | 4 | 12,00 | 48 — | |
| | | *b) ytavvägning, § 11, mom. 1, tariff IV* ..... | | | | |
| | | *i öppen mark, medelantal* 7 4 *punkter pr ha* ..... *ha* | 16.59 | 0.50 | 8 30 | |
| | | *avvägda punkter* ..... *st* | ~~300~~ | 0.03 | 9 — | |
| | | *i annan mark, medelantal* ..... *punkter pr ha* ..... *ha* | | | | |
| | | *avvägda punkter* ..... *st* | | | | |
| | | *c) begränsningskurva, § 11, mom. 2:* | | | | |
| | | *i öppen mark* ..... *km* | 2.— | 2,00 | 4 — | |
| | | *i annan mark* ..... *„* | | 5,00 | | 69 30 |
| | | ***Arealuträkning,*** *§ 13, tariff V, medelareal* 0.31 *ha,* ... *st* | 53 | 0.05 | 2 65 | |
| | | *ha* | 16.59 | 0.10 | 1 66 | 4 31 |
| | | ***Ägobeskrivning,*** *§ 14, ägofigurer* ..... *st* | 03 | 0,04 | | 2 12 |
| 1944 | | ***Markvärdering:*** | | | | |
| 20/6 | | *a) uppskattning och värdering, § 46 mom. 5* ..... *dagar* | 1/4 | 12,00 | 3 — | |
| | | *b) gradtabell eller kurva, § 16, mom. 1:* | | | | |
| | | *för första kilometern av avlopps längd* ..... *km* | | | 4 — | |
| | | *för övriga kilometer* ..... *st* | | 1,50 | | |
| | | *c) uträkning därmed av värde pr ytenhet, § 16, mom. 2, värdetal* „ | 104 | 0,06 | 6 24 | |
| | | *d) uträkning av förbättring eller försämring, § 17, ägofigurer* „ | 52 | 0,12 | 6 24 | 19 48 |
| | | ***Längdprofil,*** *§ 19, längdskala 1:* ..... | | | | |
| | | *a) uppritning enl. tariff VI, 1) endast markyta* ..... *km* | 1.— | 3.— | 3 — | |
| | | *2) befintligt avlopp eller vall* ..... *„* | 1.2 | 3.50 | 4 20 | 7 20 |
| | | ***Tvärsektioner,*** *§§ 21 och 22, i skala 1:100,* | | | | |
| | | *vid uppritning av endast befintlig eller ny sektion* ..... *st* | 45 | 0.14 | 6 30 | |
| | | ..... *„* | | | | |
| | | *vid uppritning av såväl befintlig som ny sektion* ..... *„* | 30 | 0.25 | 7 50 | |
| | | ..... *„* | | | | |
| | | ..... *„* | | | | 13 80 |
| | | *Antal blad med profil- och sektionsritningar* ..... *„* | 2 | 3,00 | | 6 — |
| 1943. | | ***Hydrografisk utredning,*** *§§ 23 och 48, grundbelopp* ..... | | | 2 — | |
| 18/9 | | Reko av mudbördsområdes m. m. *dag* | 1/2 | 12.— | | |
| | | *för vattenområdets areal* ..... *km²* | | ~~0,02~~ | 6 — | |
| 25/10 | | Uppr. av karta över mudbördsområdet | | | | |
| | | ~~dagar~~ m. m. ..... *dag* | 1 | 12,00 | 12 — | 20 — |
| | | ***Dimensionsberäkning,*** *§ 24* | | | | |
| | | *a) för öppet avlopp, utan särskild beräkning* ..... *km* | | 3,50 | | |
| | | *tillägg för särskild beräkning av dimensionerna* ..... *„* | | 1,00 | | |
| | | *„ „ våta sektionsarean vid h. v. y. 0,50 kr pr m²* „ | | | | |
| | | *nämligen* ..... *m² sektion på* ..... *„* | | | | |
| | | ..... *„ „ „* ..... *„* | | | | |
| | | ..... *„ „ „* ..... *„* | | | | |
| | | ..... *„ „ „* ..... *„* | | | | |
| | | *b) täckt ledning, 1) inre diameter intill 20 cm* 3 dimensioner | | 6,00 | 18 — | |
| | | *2) „ „ över 20 „* 3 dimensioner | | 10,00 | 30 — | 48 — |
| | | ***Inritning å kartan av avlopp och vallar,*** *§ 26, grundbelopp* | | | 1 — | |
| | | *tillägg för varje cm verkligt mått å kartan* ..... *cm* | 38 | 0,03 | 1 14 | 2 14 |
| | | ***Arbetsbeskrivning,*** *§ 27, 1:a sidan* ..... | | | 3 — | |
| | | *tillägg för övriga sidor* ..... *st* | 3 | 2,00 | 6 — | 9 — |
| | | *Överföres* | | | | 266 92 |

| 1 | 2 | 3 | 4 | 5 | 6 | 7 |
|---|---|---|---|---|---|---|
| | | *Överfört* | | | | 266 92 |
| | | ***Kostnadsberäkning,*** *§ 28, a) nyanläggning* ... *km* | | 2,50 | | |
| | | *därjämte 25 öre pr m² av våta sektionsarean vid h. v. y.* | | | | |
| | | *nämligen* ... *m² sektion på* ... „ | | | | |
| | | *b) vid förändring av befintligt avlopp* ... „ | 1.5 | 4,00 | 6 — | |
| | | *därjämte 50 öre pr m² av våta sektionsarean vid h.v.y.* | | | | |
| | | *nämligen* ... *m² sektion på* ... „ | | | | |
| | | *c) av kostnadsförslagets slutsumma 0,1 % (broar och vallar inberäknade)* ... | | | 9 75 | 15 75 |
| | | ***Förslag till invallning,*** *§ 29* | | | | |
| | | *a) Konstruktion och dimensionering av vallar* ... | | | 6 — | |
| | | *b) Inläggning av vallkrön* ... *km* | | 0,50 | | |
| | | *c) Uppritning av tvärsektioner* ... *st* | | 0,25 | | |
| | | *d) Kostnadsberäkning* ... *km* | | 3,00 | | |
| | | *§ 46 Förslag till pumpstation* ... *dagar* | | 12,00 | | |
| | | ***Förslag till bro- och trumbyggnad,*** *§§ 33—35 och 38* | | | | |
| | | *Dimensionsberäkning* ... *st* | | 8,00 | | |
| | | *Ritarbete* ... | | | | |
| | | ... | | | | |
| | | *för särskilt konstruerade landfästen* ... *st* | | 4,00 | | |
| | | *Kostnadsberäkning* ... | | | | |
| | | *för särskilt konstruerade landfästen* ... *st* | | 4,00 | | |
| | | *Grundförstärkning* ... *m²* | | 0,10 | | |
| | | *Ritningar, antal blad* ... *st* | | 3,00 | | |
| | | ***Införande av höjdsiffror å plankartan,*** *§ 39* ... | 300 | 0,01 | | 3 — |
| | | ***Översiktskarta,*** *§ 41* ... | | | | 4 — |
| | | ***Ersättningslängd,*** *§ 42, grundbelopp* ... | | | 1 50 | |
| | | *antal ersättningsbelopp* ... *st* | | 0,25 | | |
| | | ***Kostnadsfördelning,*** *§ 43, grundbelopp* ... | | | 2 — | |
| | | *antal fastigheter* ... *st* | 3 | 0,30 | 90 | |
| 1944 | 17/7 | *tillägg för ~~fastigheter i olika avdelningar~~ beräkningar* ... *dyl.* | 1 | 12,00 | 12 — | 14 90 |
| | | ***Utlåtande,*** *§ 45* ... *sid* | 13 | 3,00 | | 39 — |
| 1944 | 19-20/7 | ***Sammanträden o. upprättande av protokoll,*** *§ 46 mom. 1, dagar* | 3 | 12,00 | | 36 — |
| | 20-21/7 | ***Särskild utredning,*** *§ 46, mom. 2* ... „ | | 12,00 | | |
| | | ... „ | | 12,00 | | |
| | | ... | | | | |
| | | ... | | | | |
| 1943 | 25/9 | ***Utredning å länets lantmäterikontor rörande fastighetsgränser, jordregisternummer o. d.,*** *§ 46, mom. 15* ... *dagar* | 1 | 12,00 | | 12 — |
| | | ***Förslag enl. § 46 mom. 15,*** *brunn av, 2 st.* ... „ | 2/3 | 12,00 | 8 — | |
| | | *utlopp för täckt ledning* 1 st ... „ | 1/2 | 12,00 | 6 — | 14 — |
| | | *slamficka* ... „ | | 12,00 | | |
| | | ... | | | | |
| | | **Lösen för:** | | | | |
| | | ***Kopia av plankartan,*** *§ 51* — *Summa kronor* ... | | | | 405 57 |
| | | *1) 1:sta ~~regelarket~~ bladet* ... | 1 | | 7 — | |
| | | *övriga ~~regelark~~ blad* ... *st* | 1 | | 2 75 | |
| | | *2) efter kartans skala och ägofigurernas medelareal, tariff VII,* | | | | |
| | | *skalan 1:* 4000, *medelareal* 0.32 *ha, ägofigurer st* | 52 | 0.07 | 3 64 | |
| | | *ha* | 16.55 | 0.14 | 2 32 | |
| | | *Överföres* ... | | | 15 71 | |

| 1 | 2 | 3 | 4 | 5 | 6 | 7 |
|---|---|---|---|---|---|---|
| | | *Överfört* | | | 15 71 | |
| | | *höjning för handkopia å ritpapper, 25 %* | | | 1 49 | |
| | | *3) insättning av höjdlägestal* ... *st* | 300 | 0,02 | 6 – | |
| | | *inritning av kanaler och diken, grundbelopp* | | | 1 75 | |
| | | *tillägg för varje cm verkligt mått å kartan, cm* | 38 | 0,05 | 1 90 | 26 85 |
| | | ***Kopia av profil-, sektions-, bro- och trumritningar,*** *§ 54,* | | | | |
| | | *1) enligt tariff VIII, endast markyta* ... *km* | 0.2 | 2.50 | 50 | |
| | | *befintligt vattendrag eller vall* ... *„* | 0.7 | 3.– | 2 10 | |
| | | *nytt avlopp eller vall* ... *„* | 0.8 | 5.– | 4 – | |
| | | *ändring av befintligt avlopp* ... *„* | 0.5 | 6.– | 3 – | |
| | | *2) tvärsektioner, originalritningens belopp* | | | 13 80 | |
| | | *3) broar och trummor, „ „* | | | | |
| | | *4) för varje med rubrik, skalor o. d. försett blad* ... *st* | 2 | 3,00 | 6 – | 29 40 |
| | | *nedsättning för kopia å kalkerväv 25 %* | | | | |
| | | ***Kopia av annan ritning,*** *§ 46, pumpstation,* ... *dagar* | | 12,00 | | |
| | | *brunn, rörutlopp och slamficka* ... *„* | 1 | 12,00 | | 12 – |
| | | ***Avskrift av synehandlingarna,*** *§ 57* ... *sid* | 50 | 0,55 | | 27 50 |
| | | ***Översiktskarta i d:o,*** *§ 41* | | | | 4 – |
| | | Kopia av ritningen blad 2 ... dag | 1 | 12 | | 12 – |
| | | *Summa kronor* | | | | 111 75 |
| | | ***Övriga förrättningskostnader.*** | | | | |
| | | *Lösen av förordnandet jämte kommissionärsarvode* | | | | |
| | | *Annonskostnader ang. sammanträden* | | | 27 40 | |
| | | *Inbindning av förrättningshandlingar ~~och avskrifter av ritningar~~* | | | 5 – | 32 40 |
| | | *Arvode till biträdande förrättningsmannen* | | | | |
| | | *Ersättning till gode männen enligt egna räkningar* | | | 37 – | |
| | | *Kostnader för hantlangning, materialer o. d.* | | | 210 – | 247 – |
| | | Diverse kostnader | | | | 18 |
| | | *Summa kronor* | | | | 279 58 |
| | | ***Sammandrag.*** | | | | |
| | | *Förrättningsmannens arvode* | | | | 405 57 |
| | | *Lösen för kopior och avskrifter* | | | | 111 75 |
| | | *Övriga förrättningskostnader* | | | | 279 58 |
| | | *Summa kronor* | | | | 796 90 |

*Den som icke åtnöjes med denna räkning äger att inom tre månader från nedanstående dag klander därå anställa genom stämning till* Rönneberga, Örsjö och Kanjagårs *häradsrätt.*

Ullared *den* 21 juli *19* 44.

C. H. Wallin
**Statens lantbruksingenjör.**

*Att sakägare erhållit en med denna lika lydande räkning betyga:*

Sigfrid Linge  Emil Persson

*Kronor* 796.90 *kvitteras:*

Ullared *den* 21 juli *19* 44

C. H. Wallin

PETTERSONSKA BOKTR.EFTR.
SKARA
425486

Vidimeras
ex officio:
C. H. Wallin

Bil. 1.

# A R V O D E S R Ä K N I N G

för betänkande och utredning angående statsunderstöd till dikningsföretaget "Norrvidinge-Allarp av år 1941" i inom Södervidinge och Norrvidinge socknar av Malmöhus län, avgiven i enlighet med gällande lantbruksingenjörstaxa.

| | Kr. | öre |
|---|---|---|
| Översiktskarta i 2 exemplar à | | |
| Betänkande, sid. 4 sid. " | 12 | - |
| Upprättande av tabeller och kostnadsförslag i sammandrag, dagar /4+2+3x0.5+4/ " | 11 | 50 |
| Upprättande av ansökningshandlingar m. m. ½ dagar " | 6 | - |
| Kopia av plankartan å väv | | |
| " " profiler och sektioner | | |
| " " bro- och trumritningar | | |
| Avskrift av ~~synehandlingar och~~ | | |
| betänkande m. m. sidor 18 à 0.55 | 9 | 90 |
| Inhäftning av handlingar; 2 häften betänkande | 5 | - |
| Diariebevis, utlägg | 3 | 45 |
| Kommissionärsarvode | 1 | - |
| Förteckning över lånesökandenas fastigheter | 6 | - |
| Summa Kronor: | 54 | 85 |

Den, som med denna räkning sig icke åtnöjer, äger att densamma klandra genom stämning till Rönnebergs, Onsjö och Harjagers häradsrätt inom tre månader härefter.

Malmö den 9 januari 1945.

O. H. Nilsson

Statens lantbruksingenjör.

PETTERSONSKA BOKTR. EFTR. STOCKH.
356933

Bil. 11.

# REDOGÖRELSE

för Norrvidinge-Allarps dikningsföretag av år 1944
i Södervidinge och Norrvidinge socknar
av Malmöhus län, omfattande 1 samfällighet.

| | | |
|---|---|---|
| Åker | 16,55 | har |
| Äng och odlingsmark | — | " |
| Annan duglig mark | — | " |
| Tillsammans | 16,55 | har |
| Markens blivande värde i medeltal | 3.200 | kronor pr har |
| " " " högst | 4.000 | " " " |
| Båtnaden har uppskattats till | 10.890 | kr. |
| Kostnaden för torrläggningsarbetet har uppskattats till | 9.750 | " |
| Årliga pumpningskostnaden har uppskattats till | | " |

Jordarten utgöres huvudsakligen av lerbl. sand

Syneförrättning enligt vattenlagen angående företaget avslutades den 21 juli 1944.

Till företagets aktförvarare har utsetts: lantbr. Folke Andersson

Adress: Allarp nr 1 Södervidinge

Anm.:

Malmö den 1 nov. 1944

C. A. Mellin

Förrättningsman.

---

**Täckdikningsnämndens yttrande:**

Täckdikningsnämnden har utan anmärkning tagit del av redogörelsen för Norrvidinge-Allarp dikningsföretag av år 1944 och får tillstyrka att statsunderstöd i vanlig ordning utgår.

Malmö den 19 december 1944.

PETTERSONSKA BOKTR.EFTR.
SKARA
437690

godlec

233
47

Skuldfö[illegible]lse överlämnad
till Ku[illegible]skontoret
den 17/7 1947
godkänd den 24/7 1947

[illegible] Nr 16945
K. LANTBRUKSSTYRELSEN
[illegible] 1947

1149/47

M 4-0831

~~Obs! Ej reg.~~

# KONTRAKT.

Sedan Kungl. Lantbruksstyrelsen den 18 april 1947 till dikningsföretaget Norrvidinge - Allarp av år 1944 i Norrvidinge och Södervidinge socknar,

MALMÖHUS LÄN

M. Hamell

beviljat dels ***statsbidrag*** med femtusentvåhundratrettio (5.230) kronor att utgå från ***statens avdikningsanslag*** och *dels* ***lån*** med femtusentrehundraåttio (5.380) kronor att utgå från ***statens avdikningslånefond*** ävensom fastställt en av lantbruksingenjören C.H. Wallér vid syneförrättning år 1944 för företaget upprättad arbetsplan med därtill hörande kostnadsförslag, har undertecknad....., som av vederbörande intressenter utsetts till ~~styrelse~~ förtroendeman för företaget, med Lantbruksstyrelsen avslutat följande kontrakt, varigenom ~~vi~~ jag för egen del samt å vederbörande intressenters i företaget vägnar åtager och förbinder ~~oss~~ mig:

1:o) att utföra företaget i överensstämmelse med den fastställda arbetsplanen med de eventuella ändringar däri, varom Lantbruksstyrelsen må komma att efter framställning besluta,

att fullborda arbetet till den *1 september* 1950,

att vid företagets utförande iakttaga de föreskrifter, som av Kungl. Maj:t eller Lantbruksstyrelsen må hava meddelats,



STATENS REPRODUKTIONSANSTALT
465845

att vid sådana betongarbeten, som kunna ifrågakomma vid företaget, giva företräde för material av inhemsk tillverkning, då icke särskilda omständigheter till annat föranleda,

att bestrida vad utöver beviljat statsbidrag kan erfordras för företagets fullbordande,

att gälda vederbörande förrättningsman tillkommande gottgörelse för besiktning och avsyning av företaget,

att, när sådant av Lantbruksstyrelsen påfordras, förete behörigen verifierade räkenskaper över de med företaget förenade utgifterna ävensom att, därest det skulle visa sig, att torrläggningskostnad, varför statsmedel beviljats, beräknats till högre belopp än den verkliga kostnaden, efter föreskrift av Lantbruksstyrelsen vidkännas motsvarande minskning av statsbidraget och lånet,

att underhålla det utförda arbetet intill dess sådan underhållsskyldighet kan varda andra i laga ordning ålagd eller vederbörande från underhållsskyldigheten befriats, samt

att vid arbetets utförande ävensom i fråga om underhållsskyldighetens fullgörande underkasta ~~dess~~ mig Lantbruksstyrelsens inseende och kontroll;

2:o) att för tjänsteman, som förordnats att verkställa besiktning eller avsyning av företaget eller inspektion av underhållsarbetet, tillhandahålla den för företaget fastställda arbetsplanen med därtill hörande handlingar och ritningar;

3:o) att i händelse avvikelse utan därtill i vederbörlig ordning erhållet tillstånd skett från den fastställda arbetsplanen, eller arbetet icke blivit fullbordat inom därför bestämd tid och Lantbruksstyrelsen ej heller medgivit anstånd med dess utförande, eller Kungl. Statskontoret skulle finna den säkerhet, som blivit ställd för till Statskontoret avgiven skuldförbindelse angående lånets återbetalning, icke vidare nöjaktig, och ny säkerhet som av Statskontoret godkännes, icke varder inom bestämd tid avlämnad, eller den bestämda annuiteten icke varder i behörig tid erlagd, låta det ankomma på Lantbruksstyrelsen att inställa vidare utbetalning av statsmedlen samt att återfordra vad därav uppburits, beträffande lånet dock endast därest icke beslut om detsammas återbetalning och fördelning blivit meddelat, att inom viss angiven tid på en gång eller efter hand inbetalas, bidragsmedlen till Lantbruksstyrelsen, och lånemedlen till Statskontoret, ävensom att å sålunda lyftade och återburna medel erlägga fem procent årlig ränta från lyftningsdagen till dess återbetalning sker;

4:o) att ifråga om tid för lyftande av statsmedlen låta gälla vad Lantbruksstyrelsen därutinnan bestämmer, och skall någon del av statsbidraget och lånet innestå i Lantbruksstyrelsen, intill dess arbetet blivit vederbörligen avsynat och av Lantbruksstyrelsen godkänt;

5:o) att vid avslutandet av detta kontrakt för förvaring i Lantbruksstyrelsens arkiv till Styrelsen överlämna ett exemplar av till ärendet hörande förslag och utredning, dock med undantag för sådana förrättningsakter, som enligt gällande bestämmelser i fråga om redovisning av akter rörande företag enligt 7 kap. vattenlagen må vid nämnda tidpunkt hava överlämnats till Lantbruksstyrelsen, ävensom att, innan sista delen av statsmedlen lyftes, till Lantbruksstyrelsen överlämna fullständig beskrivning jämte ritning över sådan avvikelse från den fastställda planen, vartill vederbörligt tillstånd må hava meddelats;

6:o) att bestrida eller gottgöra kostnader, som i följd av erhållna statsbidrag och lån kunna föranledas för Lantbruksstyrelsen eller Statskontoret;

7:o) att för fullgörande av detta kontrakt ävensom, därest mot kontraktet brytes, för återbäring av lyftade statsmedel jämte därå upplupen ränta, ställa säkerhet, som av Lantbruksstyrelsen godkännes;

8:o) att till Statskontoret avgiva med behörig borgen eller annan säkerhet försedd skuldförbindelse angående lånets återbetalning; samt

9:o) att fullgöra de övriga åtaganden, som enligt gällande bestämmelser åligga mottagare av ifrågavarande statsmedel.

Härav äro två lika lydande exemplar upprättade, av vilka vardera kontrahenten tagit ett.

Allarp den 28 juni 1947.

Folke Arvidsson

Att Lantbrukaren Folke Arvidsson, Allarp per Södesvidinge

i bägges vår närvaro egenhändigt undertecknat förestående kontrakt, intyga:

C. H. Waller
Lantbruksingenjör
Adress Malmö

Gustav Bjurfjen
Ingenjör
Adress Malmö

*Kungl. Lantbruksstyrelsen antager detta kontrakt.*

*Stockholm den* 1 augusti 1947.

På Kungl. Lantbruksstyrelsens vägnar

[signature]

Vederbörandes uppmärksamhet fästes å bestämmelserna i 13 kap. 17 § vattenlagen, vari stadgas att, därest det framtida underhållet försummas, Konungens Befallningshavande eller annan myndighet Konungen bestämmer äger själv bota bristen på den försumliges bekostnad.

godk 1/8 47

233
47

DIARIE-Nr 16946
K. LANTBRUKSSTYRELSEN
4 JUL. 1947

Rapport

över verkställd avsyning av torrläggningsföretag enligt rekvisition av vederbörande styrelse.

Företagets namn: Dikningsföretaget Norrvidinge-Allarp av år 1944 i Norrvidinge och Södervidinge socknar, Malmöhus län.

---

Planen fastställd den 18 april 1947.

Statsbidrag från statens avdikningsanslag 5230.- kr.

Lån från statens avdikningslånefond 5380.- kr.

Kontrakt om arbetets utförande antaget den

Fastställd arbetstid till den 1 september 1950.

Arbetsstyrelsens ordförande: Lantbrukaren Folke Arvidsson,

Allarp, Södervidinge.

Avsyningen verkställdes av undertecknad den 28 juni 1947. Företaget befanns därvid vara i sin helhet utfört i överensstämmelse med den fastställda arbetsplanen och tillstyrkes till godkännande.

Företagets verkliga kostnader motsvara de beräknade.

Malmö den 30 juni 1947.

C.H. Wallér

C.H.Wallér

Statens lantbruksingenjör.

18/4 42

760

E Nr
LANTBRUKSSTYRELSEN
10 JAN. 1945

**Förteckning**

över fastigheter inom dikningsföretaget "Norrvidinge-Allarp av år 1944" i Norrvidinge och Södervidinge socknar, Malmöhus län, till vilka sökas lån från statens avdikningslånefond.

Södervidinge s:n.

½ mtl. Allarp 1 1 ; ~~Nils~~ Arvidsson ~~Österhus~~. ✓

Norrvidinge s:n.

3/8 " Norrvidinge 5 1 ; Alfred Olsson ✓

3/4 " D:o 13 1 ; Löneboställe till Södervidinge pastorat. ✓

Malmö i december 1944.

C.H. Wallér.

C.H.Wallér,

Statens lantbruksingeniör.

1947 den 1 augusti.

Uppgift jämlikt stadgandet i 1 §, 1 stycket, av lag om kronans förmånsrätt för avdikningslån den 14 juni 1929 (nr 164).

Företagets namn: dikningsföretaget Norrvidinge - Allarp av år 1944 i Norrvidinge och Södervidinge socknar, Malmöhus län.

Lån 5.380 kronor från statens avdikningslånefond enligt Kungl. Lantbruksstyrelsens beslut den 18 april 1947.

Lånet har beviljats för nedanstående, i utredningen angående detsamma upptagna fastigheter.

| Socken, by och hemman | Mantal | Registernummer | Ägare |
|---|---|---|---|
| Södervidinge socken. | | | |
| Allarp | | 1[1] | Nils Arvidssons efterbhus |
| Norrvidinge socken. | | | |
| Norrvidinge | 3/8 | 5[1] | Alfred Olsson |
| " | 3/4 | 15[1] | Lönebostället till Södervidinge pastorat |

Stockholm den 1 augusti 1947.

På Kungl. Lantbruksstyrelsens vägnar
Albert Smith.

LANTBRUKSINGENIÖREN
I MALMÖHUS LÄN
CLAES-HENRIC WALLÉR
MALMÖ
Telefon: kontor 15950
bostad 79610

DIARIE Nr 16945
K. LANTBRUKSSTYRELSEN
4 JUL 1947

Till

Kungl. Lantbruksstyrelsen.

För dikningsföretaget Norrvidinge-Allarp av år 1944 i Norrvidinge och Södervidinge socknar, Malmöhus län, översändes härmed följande:

1/ Kontrakt i 2 exemplar.

2/ Skuldförbindelse med borgensförbindelse och vederhäftighetsintyg.

3/ Transumt av protokoll.

4/ Avskrift av förening.

5/ Avskrift av betänkandet med införda avskrifter.

6/ Rapport över verkställd avsyning.

7/ Rekvisitioner å beviljat statsunderstöd.

8/ Åldersbetyg för änkan Anna Arvidsson och sömmerskan Elina Johansson.

9/ Taxeringsbevis, 2 st.

Malmö den 3 juli 1947.

C.H.Wallér.

Transumt.

Avskrift.

Protokoll, fört vid sammanträden för syneförrättning enligt 10 kap. vattenlagen angående torrläggning av marker till Allarp nr 1 m.fl. fastigheter i Södervidinge och Norrvidinge socknar, Malmöhus län.

År 1944 den 20 juni inställde sig undertecknad, statens lantbruksingenjör, samt skiftesgodemännen Sigfrid Linge, Minnesdal, och Emil Persson, Särslöv nr 8, hos Nils Arvidssons sterbhus, Allarp nr 1 ==========

==========

§ 19.

Förrättningsmannen redogjorde för gällande bestämmelser rörande bidrag och lån av statsmedel till kostnaderna för företagets utförande, varefter delägarne uppdrogo åt lantbrukaren Folke Arvidsson, Allarp nr 1 per Södervidinge och vid förfall för honom åt lantbrukaren Alfred Olsson, Norrvidinge nr 5 per Norrvidinge;

att med förrättningsmannen överenskomma om upprättandet av sådana handlingar, som erfordras för ansökan om bidrag;

att till Kungl. Lantbruksstyrelsen ingiva vördsam ansökan om bidrag från statens avdikningsanslag;

att, om bidrag beviljas, med Kungl. Lantbruksstyrelsen avsluta kontrakt angående företagets utförande;

att uppbära och utkvittera det bidrag, som komme att utbetalas;

att i övrigt företräda delägarne i alla de andra frågor, som avse bidraget.

==========

Allarp den 21 juli 1944.

Å tjänstens vägnar:

C.H.Wallér

Statens lantbruksingenjör.

Sigfrid Linge  Emil Persson

Gode män.

Rätt transumerat betygar:

C.H.Wallér

Vidimeras ex officio:

C.H. Wallér.

Avskrift.

## Förening.

Undertecknade, delägare i dikningsföretaget "Norrvidinge-Allarp av år 1944" i Norrvidinge och Södervidinge socknar, Malmöhus län, överenskomma att gemensamt ansöka om lån från statens avdikningslånefond till bestridande av våra kostnader för dikningsföretagets utförande. Vi uppdraga åt lantbrukaren Folke Arvidsson, Allarp nr 1 per Södervidinge, och vid förfall för honom åt lantbrukaren Alfred Olsson, Norrvidinge nr 5 per Norrvidinge;

att med förrättningsmannen träffa avtal om upprättande av sådana handlingar, som erfordras för ansökan om lån från statens avdikningslånefond;

att hos vederbörande myndighet göra ansökan om lån;

att å våra vägnar underteckna de kontrakt och förbindelser, som för statsunderstödets lyftande kunna erfordras;

att uppbära och utkvittera det lån, som kan bliva till företaget beviljat;

att vidtaga i övrigt erforderliga åtgärder för företagets förslagsenliga utförande.

Allarp den 21 juli 1944.

Anna Arvidsson — Alfred Olsson

För Södervidinge pastorat

Karl Sjunnesson.

Namnteckningarna bevittna:

C.H.Wallér, Lantbruksingenjör, Malmö — Sigfrid Linge, Lantbrukare, Kävlinge.

Vidimeras ex officio:

C.H. Wallér