Blad I.
Planritning.
Södra företaget.

Förslag
till
"Rosendals dikningsföretag av år 1945"
i Kropps socken, Malmöhus län.
Upprättat vid syneförrättning år 1945 av
E. H. Nelli.
Statens lantbruksingenjör.

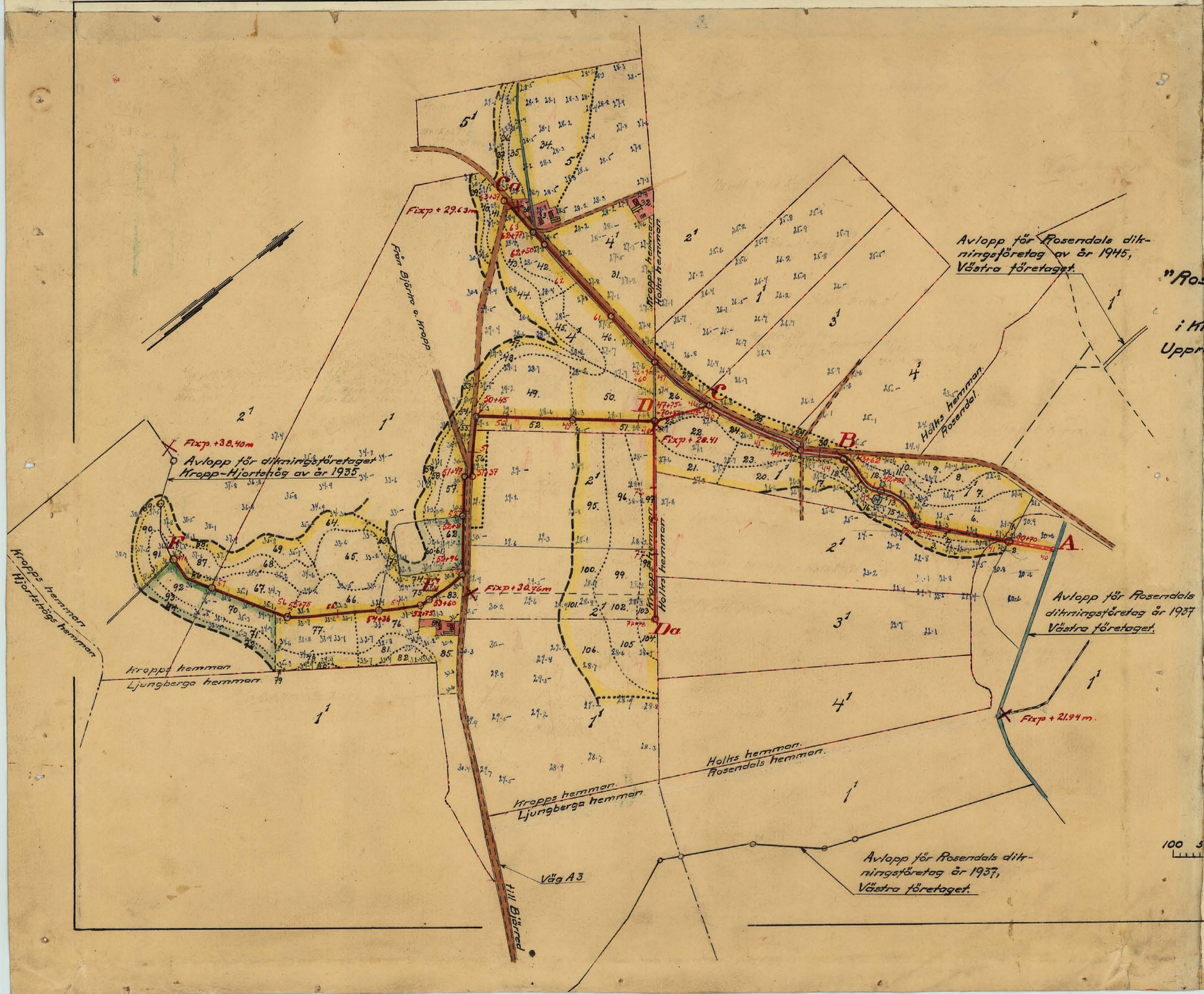

Skala 1:4000

100 50 0 100 200 300 m.

Kungl. Lantbruksstyrelsens Kulturtekniska byrås arkiv

K 9-0836

703-1

9 st

"Rosendals diknings-företag av år 1945."

Blad 2.
Planritning.
Västra företaget.

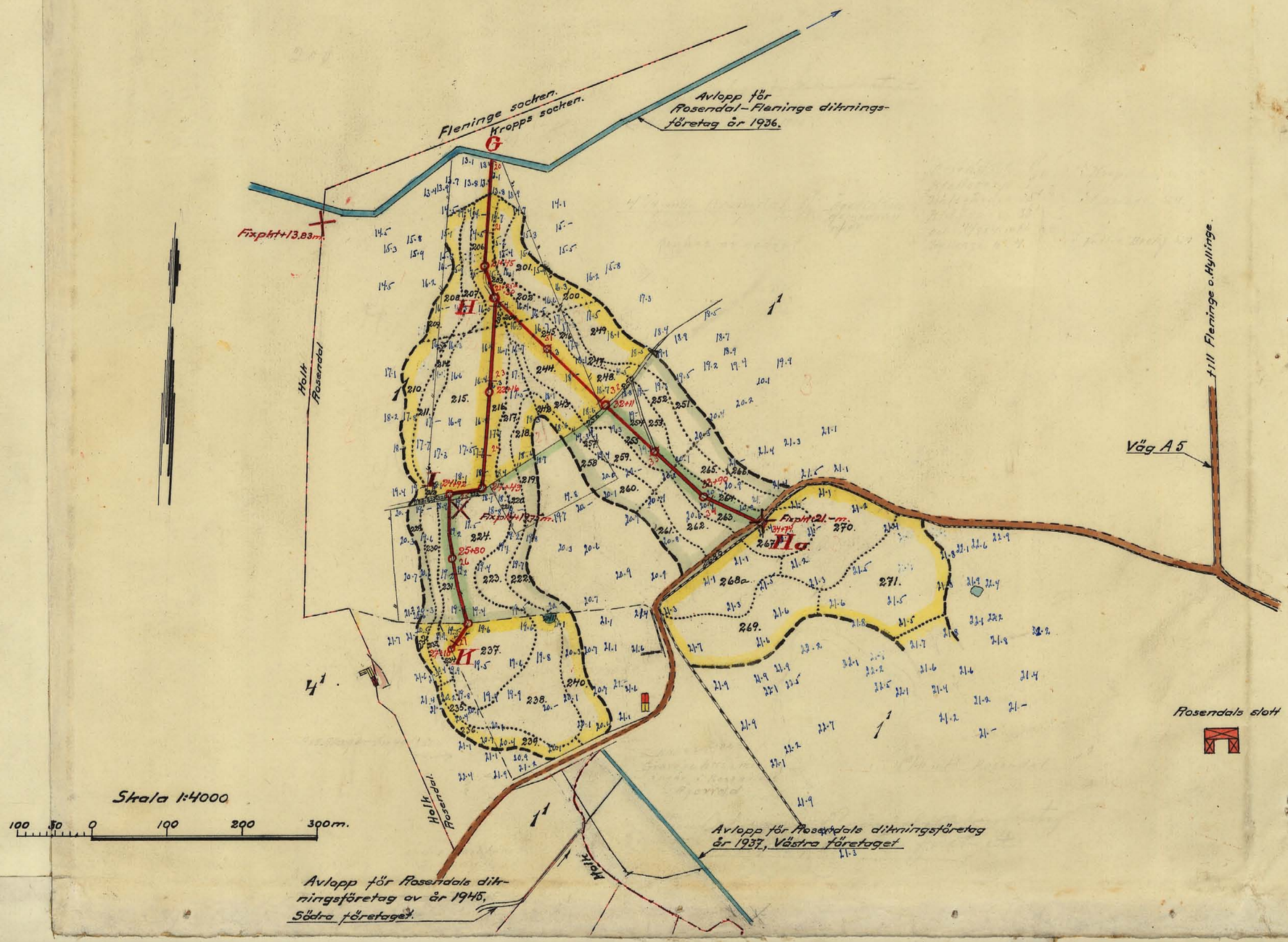

Kungl. Lantbruksstyrelsens Kulturtekniska byrås arkiv

Malmö i juni 1945.

E. H. Nelle KTK.Nr 002

Statens lantbruksingenjör.

9-0836

703-2

"Rosendals dikningsföretag av år 1945."

Blad 3.
Planritning.
Östra företaget.

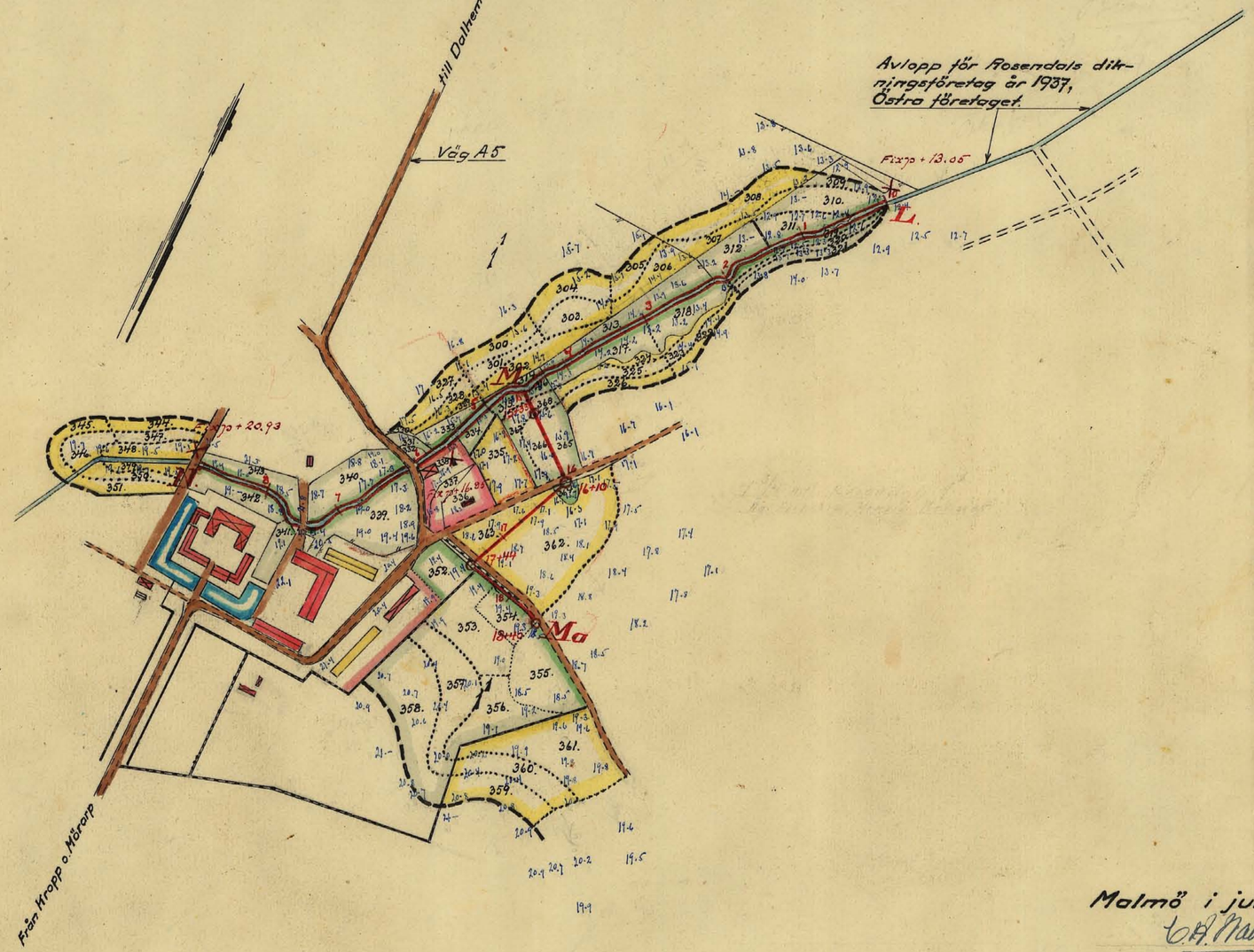

Skala 1:4000

100 50 0 100 200 300m.

Malmö i juni 1945.

C. A. Malle

Statens lantbruksingenjör.

MIN.Nr 003

M 9.0836

Kungl. Lantbruksstyrelsens Kulturtekniska byrås arkiv
703-3

"Rosendals dikningsföretag av år 1945"

Blad 4.

Profil- och sektionsritningar.

Södra företaget.

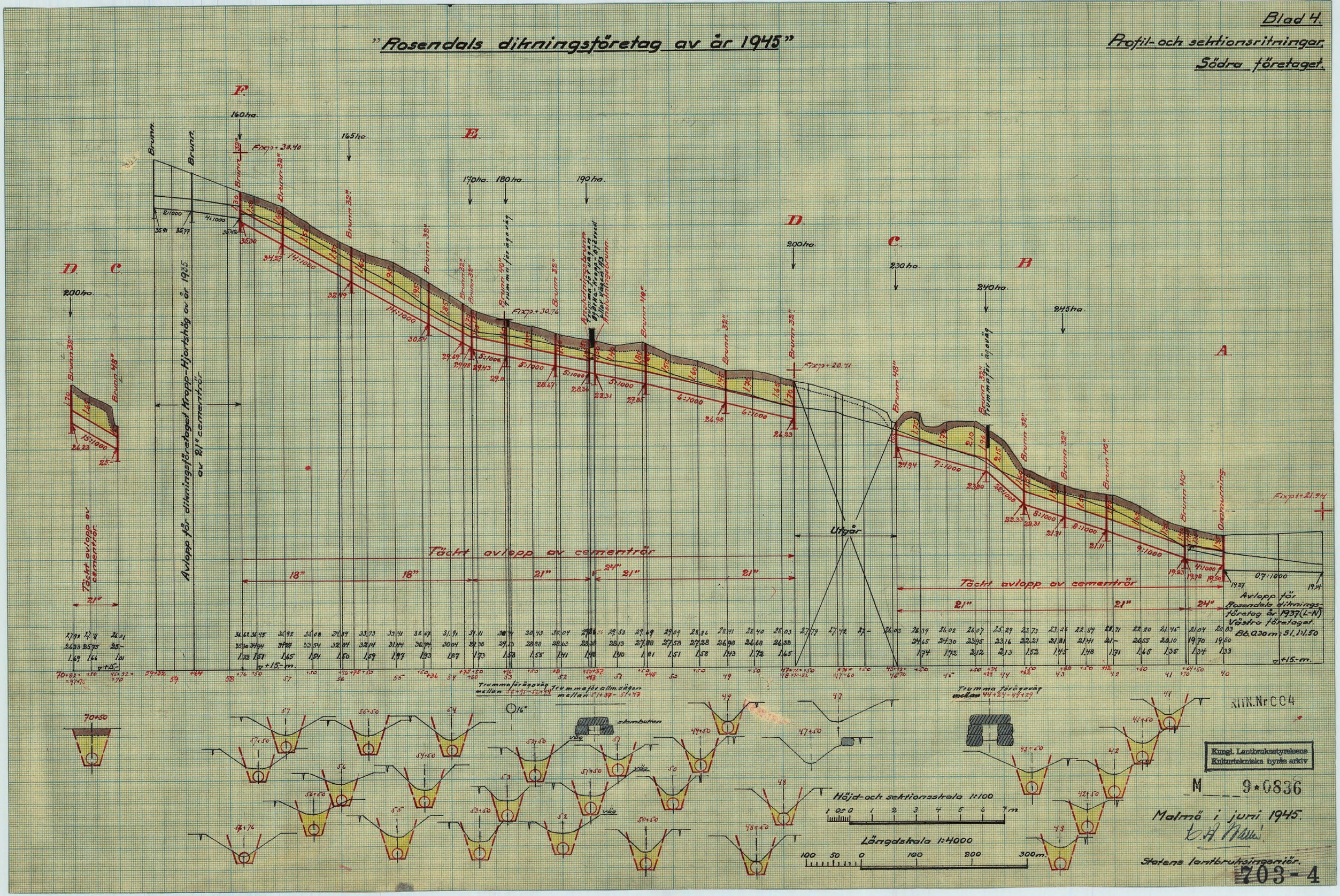

"Rosendals dikningsföretag av år 1945."

Blad 5.

Profil-och sektionsritningar.

Södra företaget.

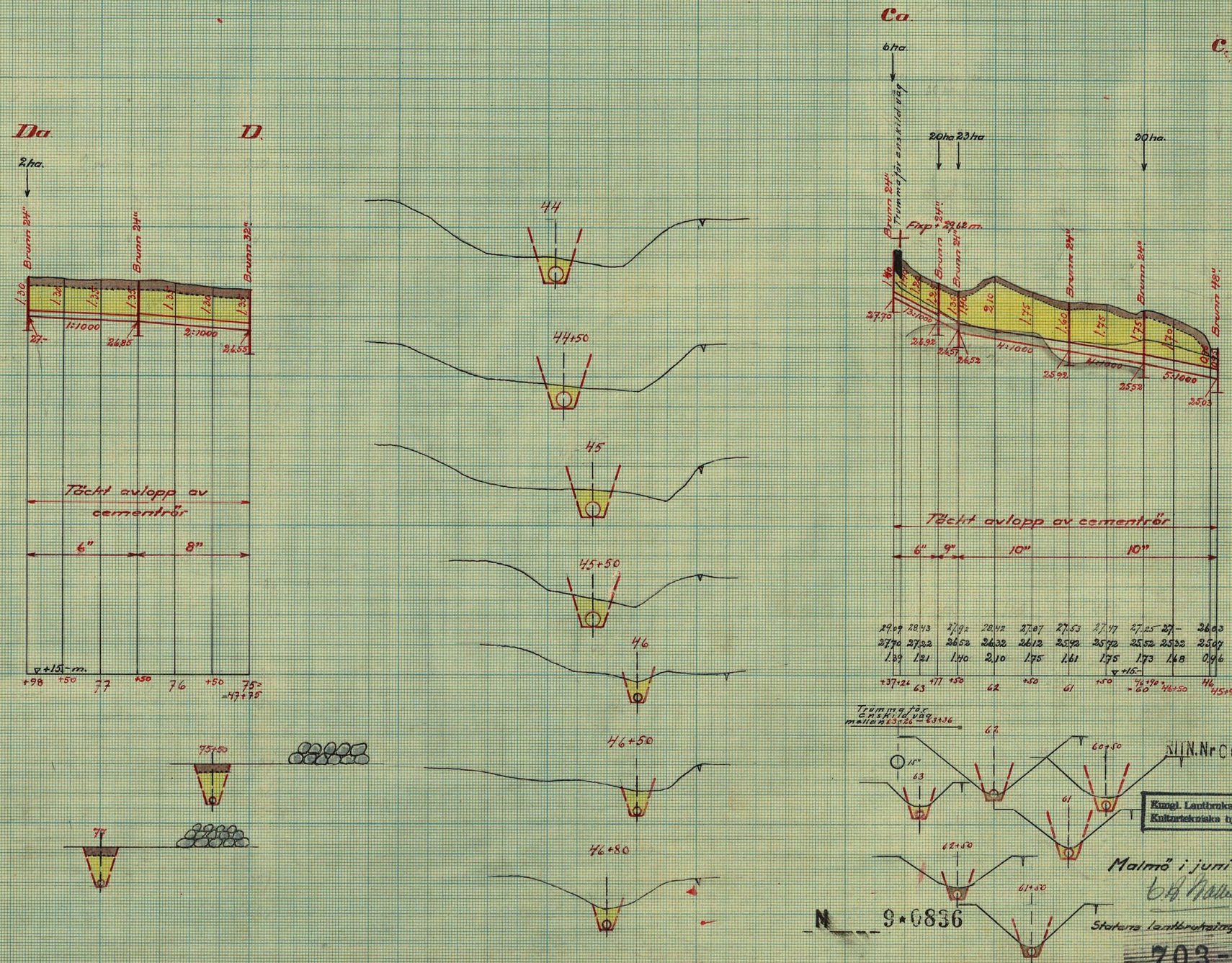

"Rosendals diknningsföretag av år 1945."

Blad 6.

Profil- och sektionsritningar m.m.

Södra företaget.

Typritning för ägovägstrumma mellan 44+24 och 44+29

Skala 1:50

Längdsektion.

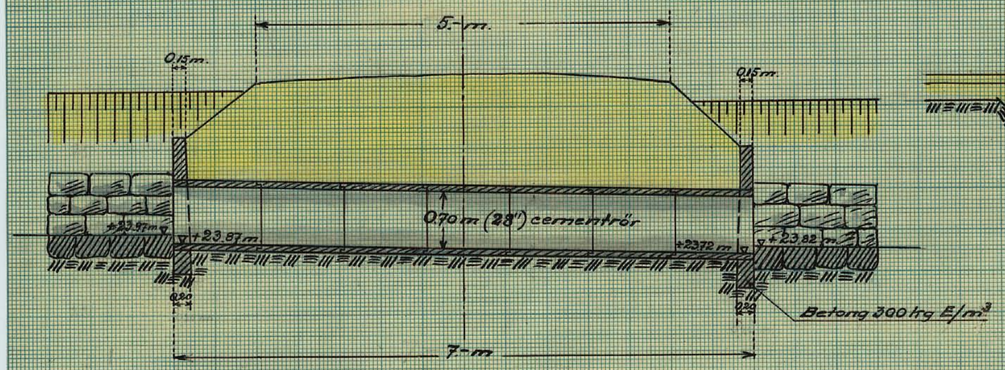

Tvärsektion.

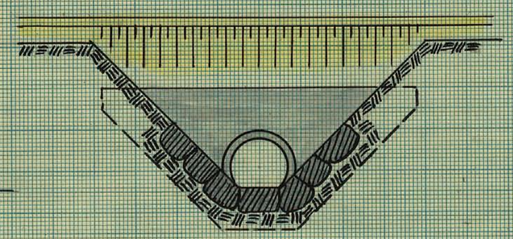

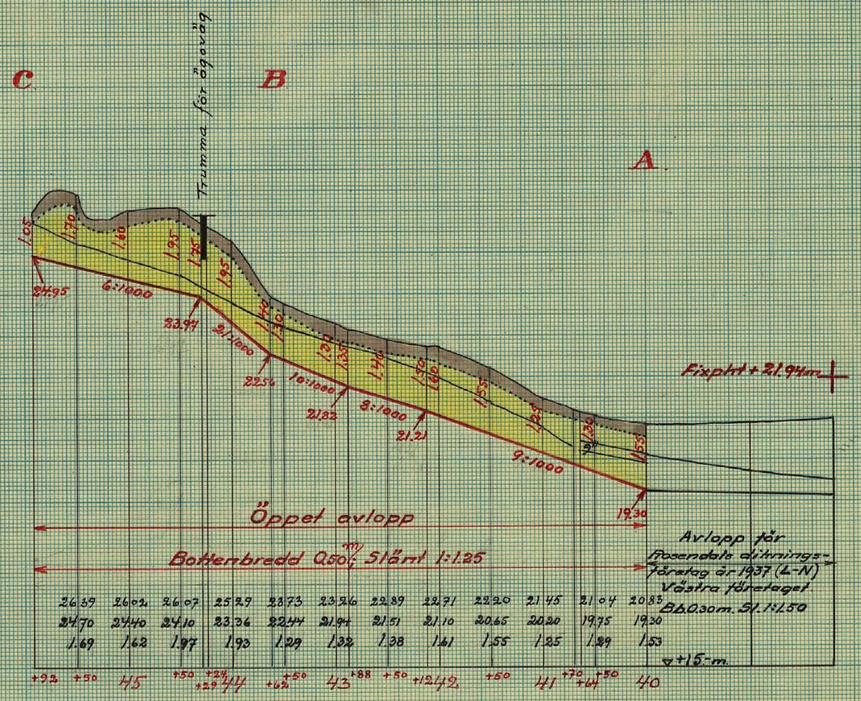

Typritning för brunnar med 40" inre diameter

Skala 1:50.

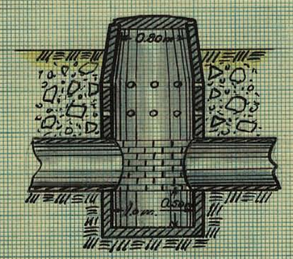

Typritning för brunnar med 48" inre diameter.

Skala 1:50

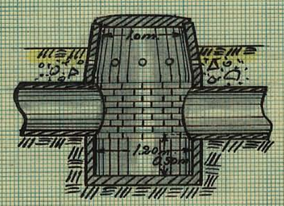

Typritning för brunnar med 32" inre diameter.

Skala 1:50



Typritning för brunnar med 24" inre diameter.

Skala 1:50.

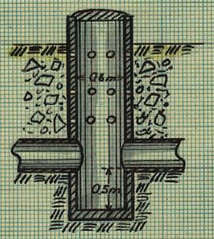

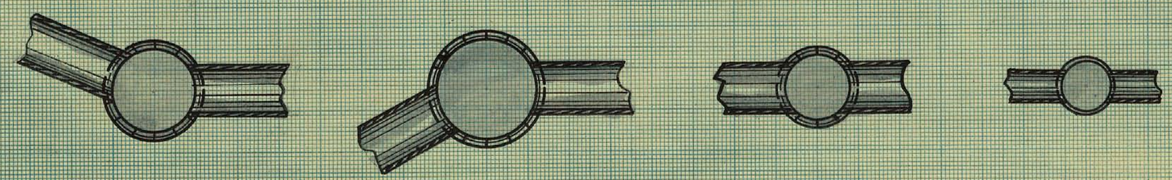

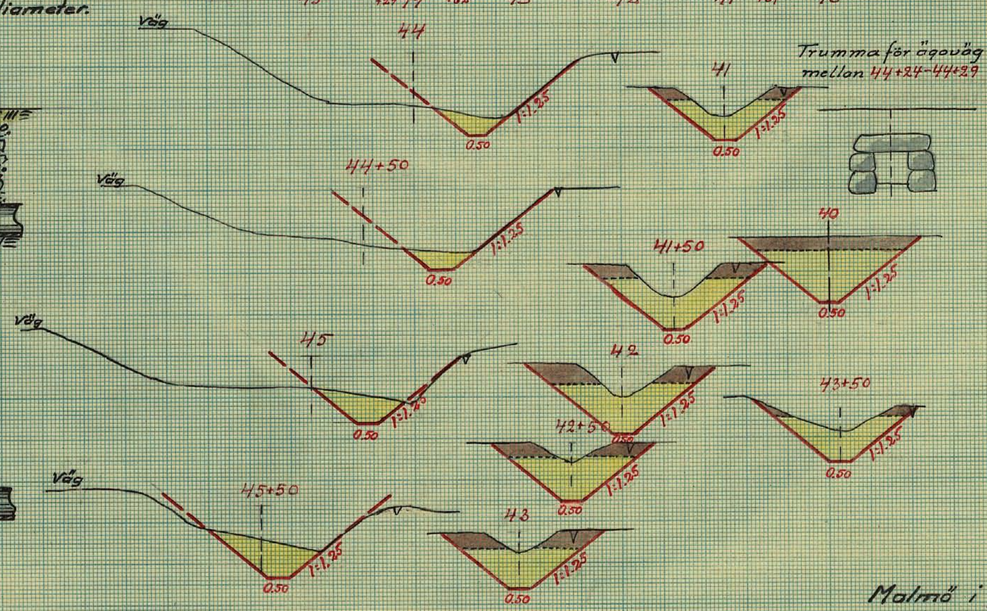

Längdskala 1:4000

100 50 0 100 200 300m.

Höjd- och sektionsskala 1:100

1 0.5 0 1 2 3 4 5 6 7m.

Skala 1:50

1 0.5 0 1 2 3m.

MIN.Nr 006

Malmö i juni 1945.

Stat. M. Jordbrukstekniska byrån.

Kungl. Lantbruksstyrelsens Kulturtekniska byrås arkiv

703-6

Blad 7.

"Rosendals dikningsföretag av år 1945".

Profil- och sektionsritningar.

Västra företaget.

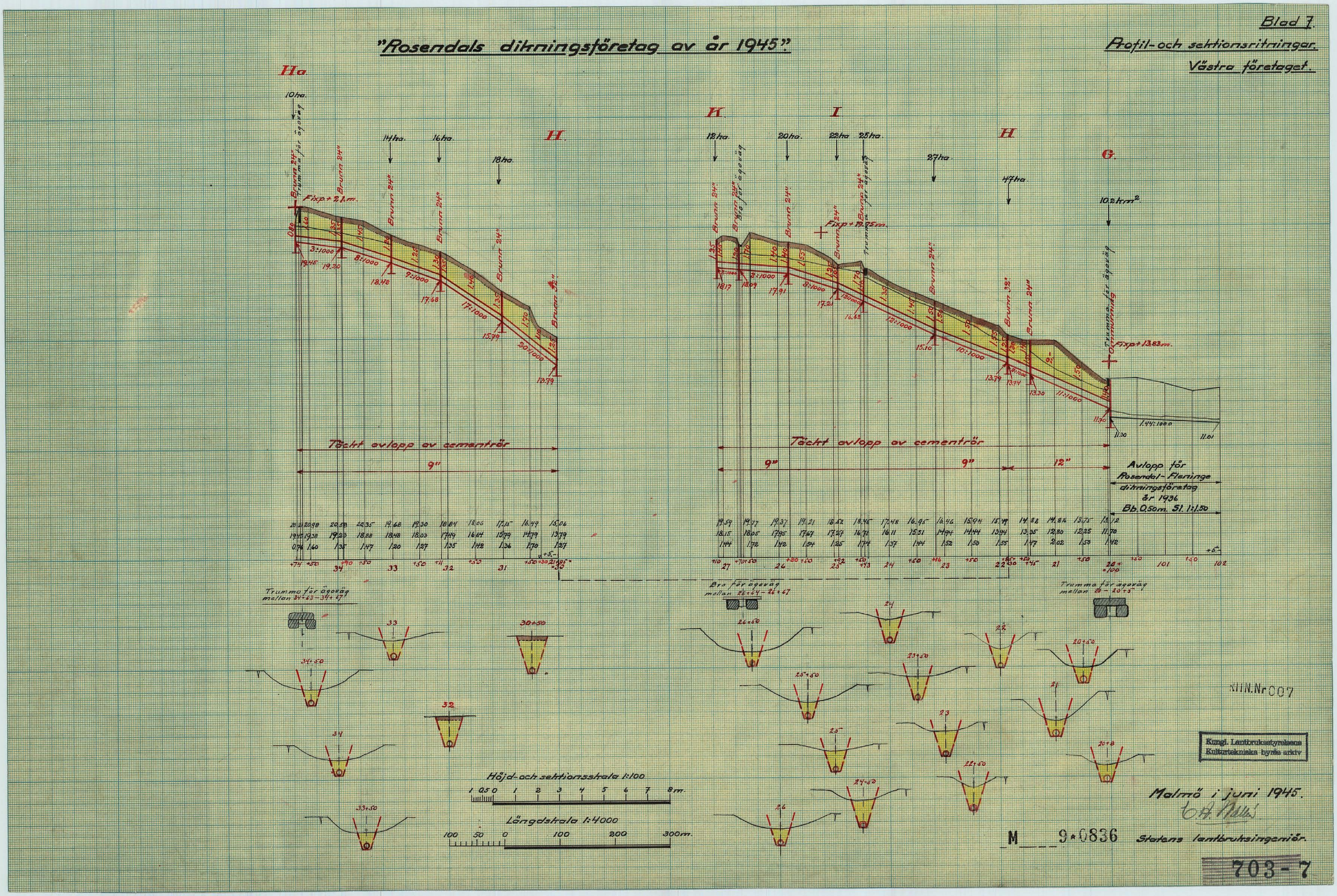

"Roserdals dikningsföretag av år 1945"

Blad 8.
Profil-och sektionsritningar.
Östra företaget.

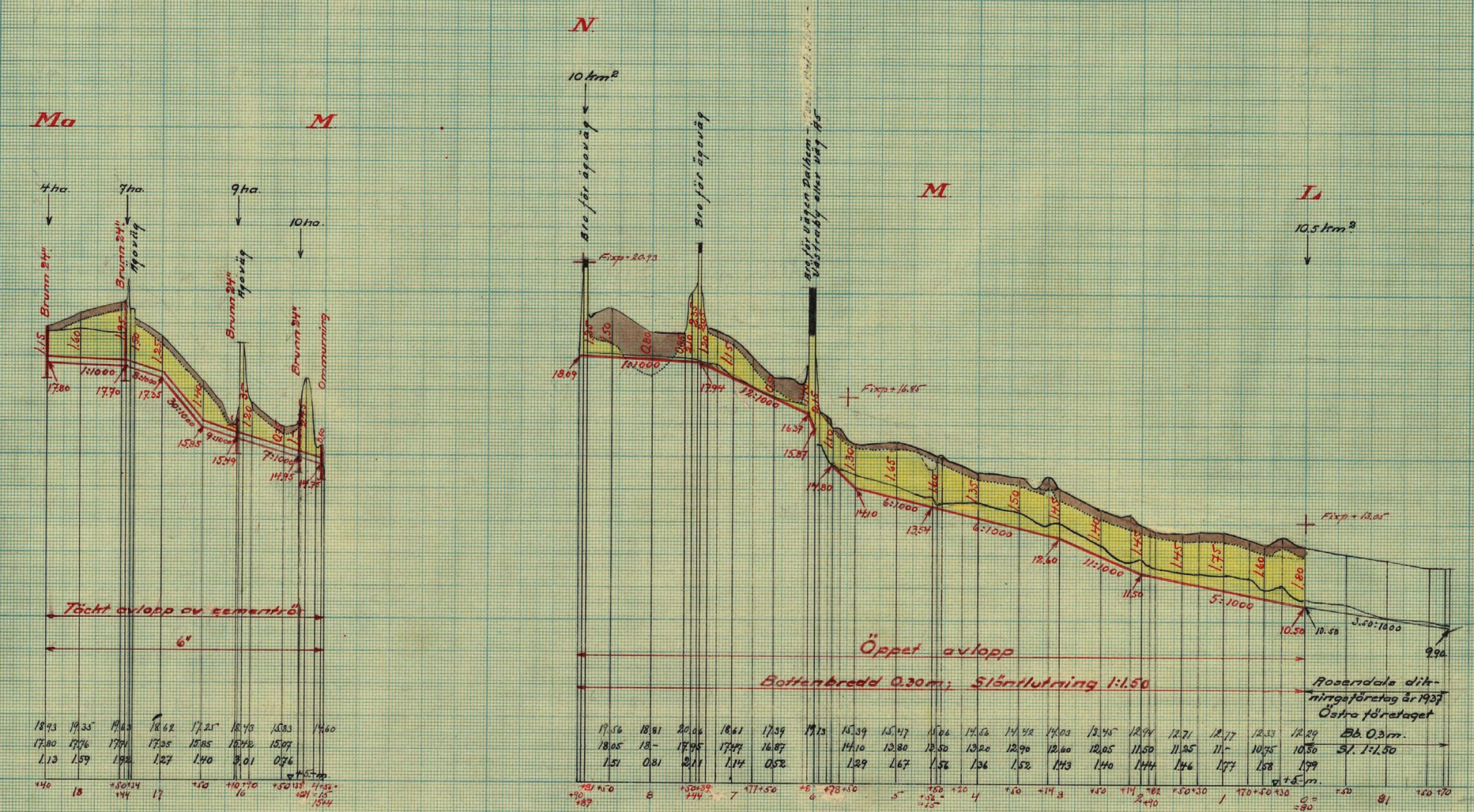

Blad 9.

Sektionsritningar.

Östra företaget.

"Rosendals dikningsföretag av år 1945."



XIIN.Nr 009

M 9*0836

Malmö i juni 1945.

Statens lantbruksingenjör.

Kungl. Lantbruksstyrelsens Kulturtekniska byrås arkiv
703-9

DIARIE N:o 1025
K. LANTBRUKSSTYRELSEN
12 JUL. 1948
Ser. F XIII komb
~~703~~

M 9-0836

Kungl. Lantbruksstyrelsens
arkiv

Avskrift.

Betänkande
rörande fråga om statsunderstöd
till utförande av
"Rosendals dikningsföretag av år 1945"
i Kropps socken,
Malmöhus län.

Avskrift.

Genom Kungl. Lantbruksstyrelsens beslut denna dag fastställd till efterrättelse vid arbetets utförande.

Stockholm den 23 December 1947
På Kungl. Lantbruksstyrelsens vägnar
Albert Smith

Betänkande

rörande fråga om statsunderstöd

till utförande av

"Rosendals dikningsföretag av år 1945"

i Kropps socken,

Malmöhus län.

Betänkande

rörande fråga om statsunderstöd till utförande av "Rosendals dikningsföretag av år 1945" i Kropps socken, Malmöhus län.

Belägenhet. Dikningsområdet, som med gul färgbeteckning utmärkts på en syneförrättningshandlingarna bifogad översiktskarta, ligger öster om Kropps kyrka, c:a 9 km. nordost om Hälsingborg och 6 km. nordost om Mörarps station på järnvägslinjen Hälsingborg-Hässleholm.

Rättsliga förhållanden m.m. Förslag till dikningsföretagets utförande har upprättats vid en av undertecknad handlagd, den 26 juni 1945 avslutad syneförrättning enligt vattenlagen. Anledning finnes ej antaga, att besvär kommer att anföras mot förrättningen.

Statsbidrag från avdikningsanslaget, skogsutdikningsanslaget eller anslaget till förstärkning av ofullständiga jordbruk /avloppsförbättringsbidrag/ eller lån från odlingslånefonden eller statens avdikningslånefond har tidigare ej utgått till torrläggning av i dikningsföretaget ingående mark.

Hydrografiska förhållanden, avloppens dimensioner m.m. äro närmare angivna i mom. 2 av synemännens utlåtande.

Motstående intressen. Dikningsföretaget berör vissa allmänna vägar. Förrättningsmannen har därför under förrättningens handläggning till vägdirektören översänt en redogörelse för de arbeten, som beröra dessa vägar, samt förslag till deras utförande. Vägdirektören har sedan i skrivelse till förrättningsmannen meddelat, att det från hans sida icke vore något att erinra mot att de arbeten, som beröra vägarna, utföras på föreslaget sätt /bil. 6-8 i förrättningsprotokollet/.

Arbetstid. Enligt vid syneförrättningen meddelade bestämmelser /mom. 7 i synemännens utlåtande/ skall dikningsföretaget vara fullbordat inom 10 år efter det syneförrättningen fastställts eller till den 26 augusti 1955.

Kostnader. Vid syneförrättningen beräknades torrläggningskostnaderna för de tre företagen till respektive 27100.- kr, 9600.- kr. och 5150.- kr. eller tillsammans 41850.- kr. Härtill komma kostnaderna för syneförrättningen och betänkandet med respektive 1989.81 kr. och 64.- kr. samt vattendomstolsavgift för Södra och Västra företagen 64.28 kr. Samtliga kostnader för dikningsföretagets utförande beräknas alltså till 43968.09 kr.

Statsunderstöd. Enligt bifogade transumt /bil. a/ av protokoll, fört vid sammanträde under syneförrättningen, har ende delägaren genom sitt ombud, inspektoren Anders Hansson, förklarat, att han önskade erhålla såväl bidrag från statens avdikningsanslag som lån från statens avdikningslånefond. Förteckning över lånsökanden tillhöriga fastigheter bifogas /bil. b/.

Sammanfattning av uppgifter om dikningsföretagets areal, kostnad och båtnad bifogas /bil. C/.

Tabell, utvisande varje särskild fastighets andel i företaget samt beräknade bidrags- och lånebelopp, bifogas /bil. d/.

Sammandrag av dikningsföretagets kostnader bifogas /bil. e/.

Förord. Den vid syneförrättningen verkställda utredningen angående företaget har givit vid handen, att torrläggning av i företaget ingående marker är en nödvändig förutsättning för ett rationellt utnyttjande

av desamma. Enligt gällande bestämmelser synes, på sätt ovannämnda tabell bil. d utvisar, statsunderstöd kunna utgå till företaget med, i avrundade tal, 21900.- kr. från statens avdikningsanslag och 22060.- kr. från statens avdikningslånefond.

Bilagor.

Transumt av protokoll, fört vid sammanträde under syneförrättningen bil. a.

Förteckning över lånsökanden tillhöriga fastigheter bil. b.

Sammanfattning av uppgifter om dikningsföretagets areal, kostnad och båtnad bil. c.

Tabell, utvisande varje särskildfastighets andel i dikningsföretaget ävensom beräknat bidrags- och lånebelopp bil. d.

Sammandrag av företagets kostnader bil. e.

Yttrande av täckdikningsnämnd bil. f.

Arvodesräkning för syneförrättningen bil. g.

Arvodesräkning för utredning angående statsunderstöd m.m. bil. h.

Till detta betänkande fogas syneakter, bestående av 1 häfte förrättningshandlingar samt 9 blad plan-, profil- och sektionsritningar.

Malmö 1 juni 1945.

C.H.Wallér

Statens lantbruksingenjör.

Bil. a.

Transumt.

Protokoll, fört vid sammanträden för syneförrättning enl. 10 kap. vattenlagen angående torrläggning av marker till Rosendals säteri i Kropps socken, Malmöhus län.

År 1945 den 8 juni inställde sig undertecknad, statens lantbruksingenjör och förrättningsman, samt skiftesgodemännen Hjalmar Andersson och J.O. Prytz hos inspektoren Anders Hansson, Rosendals gård, ==========

==========

§ 14.

Inspektor Hansson meddelade, att friherre Bennet önskade erhålla såväl bidrag som lån av statsmedel till kostnaderna för dikningsföretagets utförande.

==========

Rosendal den 26 juni 1945.

Å tjänstens vägnar:

C.H.Wallér

Statens lantbruksingenjör

J.O. Prytz Hj. Andersson

Gode män.

Rätt transumerat betygar:

C.H.Wallér.

Bil. b.

Förteckning över lånsökandens fastigheter.

Kronns sin.

3/16	mtl. Holk	1^{1}	;	Henrik Bennet
1/4	" "	2^{1}	;	Dens.
1/4	" "	3^{1}	;	Dens.
3/16	" "	4^{1}	;	Dens.
1/12	" Kronp	1^{1}	;	Dens.
5/16	" "	2^{1}	;	Dens.
3/16	" "	4^{1}	;	Dens.
torp		5^{1}	;	Dens.
4 3/3	mtl. Rosendal	1^{1}	;	Dens.

Malmö 1 juni 1945.

C.H.Wallér

Statens lantbruksingenjör.

Bil. C

Sammanfattning av uppgifter om företagets areal, kostnad och båtnad.

Samfällighet	Areal: Åker (Hektar)	Areal: Annan mark (Hektar)	Areal: Summa (Hektar)	Kostnad (kronor)	Båtnad (kronor)	Relativ kostnad
		Hela företaget.				
Södra	30.18	1.97	32.15	28463.42	28561.-	1.-
Västra	16.66	6.83	23.49	10087.68	10201.-	0.99
Östra	7.84	7.73	15.57	5416.99	5555.-	0.98
Summa	54.68	16.53	71.21	43968.09	44317.-	

Malmö i juni 1945
E. H. Wallér
Statens lantbruksingenjör

PETTERSONSKA BOKTR. EFTR.
SKARA

Tabell, utvisande varje särskild delägares andel i

Mantal	Reg:n:r	Littera	Socken, by och hemman	Samfällighet, avdelning, ägares namn	Areal: Åker ha	Åker ar	Annan mark ha	Annan mark ar	Summa ha	Summa ar
			Kroppas s:n.							
				Södra företaget						
				ägare Henrik Bennet						
4 3/4	1'		Rosendal	br. Artur Persson		10				10
1/4	2'		Holk	br. Dens		43				43
3/16	1'			br. Dens	5	18			5	18
1/4	3'			br. Dens		18				18
3/16	4'			br. Dens		10				10
3/16	4'		Kropp	br. Edvin Olsson	2	03			2	03
				br. Ebbe Strandkvist	4	74			4	74
Torp	5'		D:o	br. Karl Jönsson	1	89			1	89
				br. Ebbe Strandkvist		72				72
1/2	1'		D:o	br. Dens	4	71			4	71
				br. Henrik Bennet			1	44	1	44
				br. Mauritz Hägg	3	30			3	30
				br. J. A. Nilsson	1	47			1	47
5/16	2'		D:o	br. Artur Persson	3	73			3	73
				br. Karl Persson	1	10			1	10
				br. Henrik Bennet				53		53
				br. J. A. Nilsson		50				50
				Summa	30	18	1	97	32	15
				Västra företaget						
				ägare Henrik Bennet						
4 3/4	1'		Rosendal	br. Henrik Bennet	13	11	6	83	19	94
				br. Hugo Ingelsson		70				70
				br. Otto Svensson	2	85			2	85
				Summa	16	66	6	83	23	49
				Östra företaget						
4 3/4	1'		Rosendal	Henrik Bennet	7	84	7	73	15	57
				Summa	7	84	7	73	15	57
				Summa för hela företaget	54	68	16	53	71	21

företaget ävensom beräknade bidrags- och lånebelopp.

Båtnad		Kostnad för torrläggningen		Kostnad för syneförrättningen		Kostnad för betänkandet		Summa kostnad		Relativ kostnad	Bidragets storlek i proc. av kostnaden	Bidrag		Lån	
kr.	öre	kr.	öre	kr.	öre	kr.	öre	kr.	öre			kr.	öre	kr.	öre
130	–	121	10	5	69	0	40	127	19	1.–	50.–	63	59	63	60
299	–	278	54	13	09	0	92	292	55	"	"	146	28	146	27
4333	–	4036	39	189	69	13	40	4239	48	"	"	2119	74	2119	74
234	–	217	98	10	24	0	72	228	94	"	"	114	47	114	47
130	–	121	10	5	69	0	40	127	19	"	"	63	59	63	60
773	–	720	09	33	84	2	39	756	32	"	"	378	16	378	16
5824	–	5513	97	259	12	18	30	5791	39	"	"	2895	70	2895	69
717	–	667	92	31	39	2	22	701	53	"	"	350	77	350	76
200	–	186	31	8	75	0	62	195	68	"	"	97	84	97	84
4962	–	4742	90	222	87	15	74	4981	51	"	"	2490	75	2490	76
1219	–	1167	24	54	85	3	87	1225	96	"	"	612	98	612	98
4467	–	4277	34	201	01	14	20	4492	55	"	"	2246	28	2246	27
521	–	498	88	23	44	1	66	523	98	"	"	261	99	261	99
3010	–	2882	20	135	43	9	57	3027	20	"	"	1513	60	1513	60
966	–	924	98	43	46	3	07	971	51	"	"	485	75	485	76
486	–	465	37	21	87	1	54	488	78	"	"	244	39	244	39
290	–	277	69	13	05	0	92	291	66	"	"	145	83	145	83
28561	–	27100	–	1273	48	89	94	28463	42			14231	71	14231	71
8039	–	7565	38	360	66	23	66	7949	70	0.99	49.65	3947	03	4002	67
384	–	361	34	17	23	1	13	379	70	"	"	188	52	191	18
1778	–	1673	28	79	77	5	23	1758	28	"	"	872	98	885	30
10201	–	9600	–	457	66	30	02	10087	68			5008	53	5079	15
5555	–	5150	–	258	67	8	32	5416	99	0.98	49.30	2670	58	2746	41
5555	–	5150	–	258	67	8	32	5416	99			2670	58	2746	41
44317	–	41850	–	1989	81	128	28	43968	09			21910	82	22057	27

Malmö i juni 1945
E. H. Wallér
Skånes lantbruksingenjör

Bilaga.

Kostnadssammandrag.

Södra företaget			
Förberedande arbeten			
Arbets- och materialkostnader	26525.–		
Ersättningar	575.–	27100.–	
Förvaltningskostnader			
Tjänstemannalöner	1273.48		
Beräkningar	40.96		
Kommunalskatter	48.98	1363.42	28463.42
Västra företaget			
Förberedande arbeten		9600.–	
Förvaltningskostnader			
Tjänstemannalöner	457.66		
Beräkningar	14.72		
Kommunalskatter	15.30	487.68	10087.68
Östra företaget			
Förberedande arbeten		5150.–	
Förvaltningskostnader			
Tjänstemannalöner	258.67		
Beräkningar	8.32	266.99	5416.99
		Summa kronor	43968.09

Malmö i juni 1945

G. H. Wa[illegible]

Tekniske kontrollingenjör

Till Arbetsplanen fastställande hör kostnaden för fullbordat verkets till 43968 kronor 09 öre.

Stockholm den 23 December 1947.

På Kungl. Vattenfallsstyrelsens vägnar:

Albert Smith.

Avskriften sid. 1–9 vidimeras ex officio.

E. J. Nauck

Kungl. Vattenfallsstyrelsen

[illegible] 56.

REDOGÖRELSE

för Rosendals dikningsföretag av år 1945
i Kropps socken
av Malmöhus län, omfattande 3 samfälligheter.

Åker	54.68	har
Äng och odlingsmark	16.53	"
Annan duglig mark		"
Tillsammans	71.21	har

Markens blivande värde i medeltal 2500 kronor pr har
" " " högst 3000 " " "
Båtnaden har uppskattats till 44317 kr.
Kostnaden för torrläggningsarbetet har uppskattats till 41850 "
Årliga pumpningskostnaden har uppskattats till "
Jordarten utgöres huvudsakligen av lättlera
Syneförrättning enligt vattenlagen angående företaget avslutades den 26 juni 1945.
Till företagets aktförvarare har utsetts: Inspektor Anders Hansson
Adress: Rosendal, Mörarp
Anm.:

Malmö den 26 juni 1945
[illegible]
Förrättningsman.

Täckdikningsnämndens yttrande:

Täckdikningsnämnden har utan anmärkning tagit del av redogörelsen för Rosendals dikningsföretag av år 1945 och får tillstyrka att statsunderstöd i vanlig ordning utgår.

Malmö den 26 juni 1945.

[illegible]

PETTERSONSKA BOKTR.EFTR.
SKARA
437690

ARVODESRÄKNING

för syneförrättning enligt vattenlagen angående Rosendals dikningsföretag av år 1945 i Kropps socken av Malmöhus län, upprättad enligt nedanstående §§ i lantbruksingenjörstaxan av den 27 juni 1930.

År	Dato	Arbete	Antal	à kr	Kr	öre	Kr	öre
1	2	3	4	5	6		7	
		Kallelser och kungörelser, § 5, st	15	0,50			7	50
		Ägomätning: i skala 1:4000, §§ 6—10						
		a) för mätningsområdets gränser enl. tariff I,						
		1) i åker, raklinje km		1,50				
		kroklinje „	11	3,00	33	–		
		i annan mark, raklinje „		3,00				
		kroklinje „	1	6,00	6	–		
		2) för strandsträckor utefter sjö o. vattendrag med bredd över 15 m						
		i åker, raklinje km		3,00				
		kroklinje „		5,00				
		i annan mark, raklinje „		5,00				
		kroklinje „		11,00				
		3) för strandsträckor utefter mindre vattendrag, bredd 10—15 meter						
		i åker, raklinje „		1,00				
		kroklinje „		2,00				
		i annan mark, raklinje „		2,00				
		kroklinje „		5,00				
		b) för mätningsområdets olika ägoslag, ägofigurer och areal enligt tariff II						
		åker, medelareal 0.32 ha st	172	0.24	41	28		
		ha	54.68	0.78	42	65		
		äng och odlingsmark, medelareal 0.23 ha st	75	0.14	10	50		
		ha	17.11	0.74	12	66		
		annan mark och impediment, medelareal ha st						
		ha						
		c) för vattenavlopp enl. tariff III med en medelbredd av >15; 10—15; <10 m						
		i åker o. d., raklinje km						
		kroklinje „						
		i annan mark, raklinje „						
		kroklinje „						
		Tillägg för mätning i skala 1:						
		d) för textning, skala o. d., 1:sta regalarket bladet			4	–		
		övriga regalark blad st	2	1,50	3	–	153	09
		Överföres					160	59

1	2	3	4	5	6		7	
		Överfört					160	59
1944		**Avvägning.**						
10-15/7	17-21/7	*a) avvägning, längdmätning o.d., § 46 mom. 4* ..... *dagar*	18	12,00	216	–		
27-28/7	7-8/8	*b) ytavvägning, § 11, mom. 1, tariff IV*						
		i öppen mark, medelantal 74 *punkter pr ha* ..... *ha*	54,68	0.50	27	34		
		avvägda punkter ..... *st*	700	0.03	21	–		
		i annan mark, medelantal 74 *punkter pr ha* ..... *ha*	17.11	1.–	17	11		
		avvägda punkter ..... *st*	2,00	0.06	12	–		
		c) begränsningskurva, § 11, mom. 2:						
		i öppen mark ..... *km*	11	2,00	22	–		
		i annan mark ..... *„*		5,00	5	–	320	45
		Arealuträkning, *§ 13, tariff V, medelareal* 0,29 *ha,* ..... *st*	2,47	0.05	12	35		
		ha	71.79	0.10	7	18	19	53
		Ägobeskrivning, *§ 14, ägofigurer* ..... *st*	2,47	0,04			9	88
		Markvärdering:						
1945	8/6	*a) uppskattning och värdering, § 46 mom. 5* ..... *dagar*	1/2	12,00	6	–		
		b) gradtabell eller kurva, § 16, mom. 1:						
		för första kilometern av avlopps längd ..... *km*			4	—		
		för övriga kilometer ..... *st*	11	1,50	16	50		
		c) uträkning därmed av värde pr ytenhet, § 16, mom. 2, värdetal „	494	0,06	29	64		
		d) uträkning av förbättring eller försämring, § 17, ägofigurer „	2,47	0,12	29	64	85	78
		Längdprofil, *§ 19, längdskala 1:*						
		a) uppritning enl. tariff VI, 1) endast markyta ..... *km*	1	3.–	3	–		
		2) befintligt avlopp eller vall ..... *„*	5.5	3.50	19	25	22	25
		Tvärsektioner, *§§ 21 och 22, i skala 1:100,*						
		vid uppritning av endast befintlig eller ny sektion ..... *st*						
		..... *„*						
		vid uppritning av såväl befintlig som ny sektion ..... *„*	120	0.25			30	–
		..... *„*						
		..... *„*						
		Antal blad med profil- och sektionsritningar ..... *„*	6	3,00			18	–
1944		**Hydrografisk utredning,** *§§ 23 och 48, grundbelopp*			2	—		
29/7, 31/7, 1/9		Rekognoscering av nederbördsområdet *för vattenområdets areal* ..... *dag* ~~*km²*~~	2	12 ~~0,02~~	24	–		
		dagar Karta över nederbördsområdet m.m. *dag*	1	12,00	12	–	38	–
		Dimensionsberäkning, *§ 24*						
		a) för öppet avlopp, utan särskild beräkning ..... *km*	1,5	3,50	5	25		
		tillägg för särskild beräkning av dimensionerna ..... *„*	1.5	1,00	1	50		
		„ „ våta sektionsarean vid h. v. y. 0,50 kr pr m² „						
		nämligen m² sektion på ..... *„*						
		„ „ „ ..... *„*						
		„ „ „ ..... *„*						
		„ „ „ ..... *„*						
		b) täckt ledning, 1) inre diameter intill 20 cm 2 dimens *„*		6,00	12	–		
		2) „ „ över 20 „ 5 dimens *„*		10,00	50	–	68	75
		Inritning å kartan av avlopp och vallar, *§ 26, grundbelopp*			1	—		
		tillägg för varje cm verkligt mått å kartan ..... *cm*	130	0,03	3	90	4	90
		Arbetsbeskrivning, *§ 27, 1:a sidan*			3	—		
		tillägg för övriga sidor ..... *st*	10	2,00	20	–	23	–
		Överföres					801	13

1	2	3	4	5	6		7	
		Överfört					801	13
		Kostnadsberäkning, *§ 28, a) nyanläggning* ... *km*	1	2,50	2	50		
		därjämte 25 öre pr m² av våta sektionsarean vid h. v. y.						
		nämligen ... *m² sektion på* ... „						
		b) vid förändring av befintligt avlopp ... „	4.5	4,00	18	—		
		därjämte 50 öre pr m² av våta sektionsarean vid h.v.y.						
		nämligen ... *m² sektion på* ... „						
		c) av kostnadsförslagets slutsumma 0,1 % (broar och vallar inberäknade)			88	80	109	30
		Förslag till invallning, *§ 29*						
		a) Konstruktion och dimensionering av vallar			6	—		
		b) Inläggning av vallkrön ... *km*		0,50				
		c) Uppritning av tvärsektioner ... *st*		0,25				
		d) Kostnadsberäkning ... *km*		3,00				
		§ 46 Förslag till pumpstation ... *dagar*		12,00				
		Förslag till bro- och trumbyggnad, *§§ 33—35 och 38*						
		Dimensionsberäkning ... *st*		8,00				
		Ritarbete			5	—		
		för särskilt konstruerade landfästen ... *st*		4,00				
		Kostnadsberäkning			3	70		
		för särskilt konstruerade landfästen ... *st*		4,00				
		Grundförstärkning ... *m²*		0,10				
		Uppritning av äldre bro ~~*Ritningar, antal blad*~~ ... *st*		3,00	5	—	13	70
		Införande av höjdsiffror å plankartan, *§ 39*	900	0,01			9	—
		Översiktskarta, *§ 41*					4	—
		Ersättningslängd, *§ 42, grundbelopp*			1	50		
		antal ersättningsbelopp ... *st*		0,25				
		Kostnadsfördelning, *§ 43, grundbelopp*			~~6~~ 2	—		
		antal fastigheter ... *st*	21	0,30	6	30		
		tillägg för fastigheter i olika avdelningar ... „	2	0,20		40	12	70
1945		***Utlåtande,*** *§ 45* ... *sid*	20	3,00			60	—
22/5, 8/6, 25/6, 26/6		***Sammanträden o. upprättande av protokoll,*** *§ 46 mom. 1, dagar*	3	12,00			36	—
		Särskild utredning, *§ 46, mom. 2* för yttrande ... „		12,00				
1945	18-19/6	Y. L. 10:52 ... „	2	12,00			24	—
1945	15-16/6	Utredning för alternativt förslag ... „	2	12.-			24	—
		och domarekansliet i Hälsingtorp						
1944	31/8, 2/9	***Utredning å länets lantmäterikontor rörande fastighetsgränser, jordregisternummer o. d.,*** *§ 46, mom. 15* ... *dagar*	2	12,00			24	—
		Förslag enl. § 46 mom. 15, *brunn* 4 st ... „		12,00			24	—
		utlopp för täckt ledning ... „		12,00				
		slamficka ... „		12,00				
		Lösen för:						
		Kopia av plankartan, *§ 51* — *Summa kronor*					1141	83
		1) 1:sta regalarket / bladet			7	—		
		övriga regalark / blad ... *st*	2	2.75	5	50		
		2) efter kartans skala och ägofigurernas medelareal, tariff VII,						
		skalan 1: 4000, *medelareal* 0.29 *ha, ägofigurer st*	247	0.07	17	29		
		ha	71:79	0.14	10	05		
		Överföres			39	84		

14.

1	2	3	4	5	6		7	
		Överfört			39	84		
		höjning för handkopia å ritpapper, 25 %			6	84		
		3) insättning av höjdlägestal ... *st*	900	0,02	18	–		
		inritning av kanaler och diken, grundbelopp			1	75		
		tillägg för varje cm verkligt mått å kartan, cm	130	0,05	6	50	72	93
		Kopia av profil-, sektions-, bro- och trumritningar, *§ 54,*						
		1) enligt tariff VIII, endast markyta ... *km*						
		befintligt vattendrag eller vall ... *„*	1.–	3.–	3	–		
		nytt avlopp eller vall ... *„*	1.–	5.–	5	–		
		ändring av befintligt avlopp ... *„*	4.5	6.–	27	–		
		2) tvärsektioner, originalritningens belopp			30	–		
		3) broar och trummor, „ „			10	–		
		4) för varje med rubrik, skalor o. d. försett blad ... *st*	6	3,00	18	–	93	–
		nedsättning för kopia å kalkerväv 25 %						
		Kopia av annan ritning, *§ 46, pumpstation,* ... *dagar*		12,00				
		brunn, rörutlopp och slamficka ... *„*	1	12,00			12	–
		Avskrift av synehandlingarna, *§ 57* ... *sid*	120	0,55			66	–
		Översiktskarta i d:o, *§ 41*					4	–
		Summa kronor					247	93
		Övriga förrättningskostnader.						
		Lösen av förordnandet jämte kommissionärsarvode						
		Annonskostnader ang. sammanträden			26	05		
		Inbindning av förrättningshandlingar o. uppklistring av ritningar (avskrifter)			5	–	31	05
		Arvode till biträdande förrättningsmannen						
		Ersättning till gode männen enligt egna räkningar			68	–		
		Kostnader för hantlangning, materialer o. d.			301	–		
							369	–
		Summa kronor					400	05
		Sammandrag.						
		Förrättningsmannens arvode					1141	83
		Lösen för kopior och avskrifter					247	93
		Övriga förrättningskostnader					400	05
		Summa kronor					1989	81

Den som icke åtnöjes med denna räkning äger att inom tre månader från nedanstående dag klander därå anställa genom stämning till Lugnude *häradsrätt.*

Rosendal *den* 26 juni 1945

K. B. Nelli
Statens lantbruksingenjör.

Att sakägare erhållit en med denna lika lydande räkning betyga:

J. O. Bryla Kjellström

Kronor 1688,81 *kvitteras:*

Rosendal *den* 26/6 1945

K. B. Nelli

Till 276,90
1688,81
Åter 473,17

1989,81
301
1688,81

Åter 473,17

PETTERSONSKA BOKTR. EFTR.
SKARA
425486

ARVODESRÄKNING

för betänkande och utredning angående statsunderstöd till "Rosendals dikningsföretag av år 1945"

inom Kropps sock en

av Malmöhus län, avgiven i enlighet med gällande lantbruksingenjörstaxa.

		Kr.	öre
Översiktskarta i 2 exemplar	à		
Betänkande, sid. 4	"	12	-
Upprättande av tabeller och kostnadsförslag i sammandrag, 3+2+21x0.50+3	à	18	50
Upprättande av ansökningshandlingar m. m. ½ dagar	"	6	-
Kopia av plankartan å väv			
" " profiler och sektioner			
" " bro- och trumritningar			
Avskrift av betänkande m. m. sidor 20		11	-
Inhäftning av handlingar; 2 häften betänkande		5	-
Diariebevis, utlägg		2	50
Kommissionärsarvode		1	-
Förteckning över lånsökandens fastigheter		4	-
Redogörelse till täckdikningsnämnd		4	-
Summa Kronor:		64	-

Den, som med denna räkning sig icke åtnöjer, äger att densamma klandra genom stämning till Luggude häradsrätt inom tre månader härefter.

Malmö den 28 juni 1945.

B. H. Nilsson

Statens lantbruksingenjör.

PETTERSONSKA BOKTR. EFTR. SKÅNE
356933

Ser. E XIII komb
~~703~~
2040

M 9•0836

Kungl. Lantbruksstyrelsens
Kulturtekniska byrås arkiv

454/47 komb.

Handlingar

till

"Rosendals dikningsföretag av år 1945 "

i Kropps socken,

Malmöhus län.

Upprättade vid syneförrättning

år 1945.

Vegeåns nederbördsområde nr 95.

Handlingar

till

"Rosendals dikningsföretag av år 1945 "

i Kropps socken,

Malmöhus län.

Upprättade vid syneförrättning

år 1945.

Innehåller 130 sidor.

Härtill hör 9 st. ritningar.

Översiktskarta.

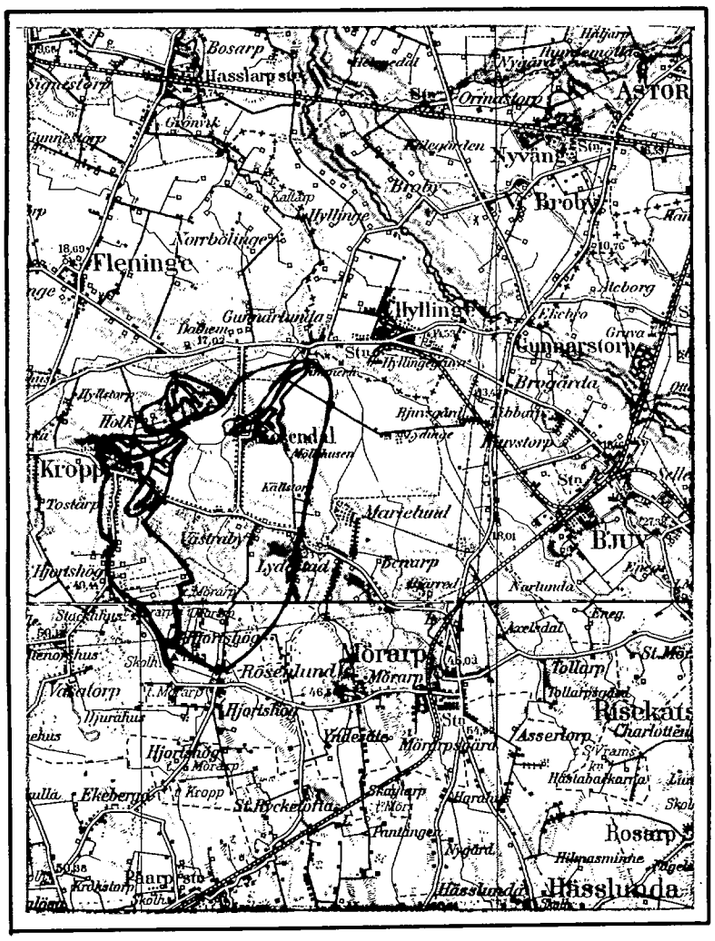

Skala 1:10000.

Protokoll, fört vid sammanträden för syneförrättning enl. 10 kap. vattenlagen angående torrläggning av marker till Rosendals säteri i Kropps socken, Malmöhus län.

År 1945 den 8 juni inställde sig undertecknad, statens lantbruksingenjör och förrättningsman, samt skiftesgodemännen Hjalmar Andersson och J.O. Prytz hos inspektoren Anders Hansson, Rosendals gård, för att enligt av Länsstyrelsen för förrättningsmannen utfärdat förordnande /bil. 1/ handlägga syneförrättning enligt 10 kap. vattenlagen angående torrläggning av marker till Rosendals säteri i Kropps socken, Malmöhus län. Kungörelse om sammanträdet, som förrättningsmannen den 18 maj 1945 översänt till pastorsämbetet i Kropps församling, hade anslagits i Kropps kyrka söndagen den 20 maj 1945 /bil. 2/. Kungörelsen hade även varit införd i Skånska Dagbladet lördagen den 19 maj 1945. Till kände sakägare hade förrättningsmannen den 22 maj 1945 översänt underrättelser om sammanträdet. Förteckning hade upprättats över avsända kungörelser, kallelser och underrättelser /bil. 3/.

Förutom synemännen hade följande tillstädeskommit:

Sökanden till förrättningen.

Friherre Henrik Bennet, Rosendal genom inspektoren Anders Hansson /bil. 4/.

Övriga sakägare och ombud.

Lantbr. Artur Persson, Holk.

Trädgårdsmästaren Mauritz Hägg, Kropp.

Lantbr. Karl Persson, Kropp.

Lantbr. Ebbe Strandkvist, Kropp.

Lantbr. Hugo Ingelson, Holk.

Lantbr. Otto Svensson, Gravarehus.

Trädgårdsmästaren Gustaf Kjellberg, Hjortshög, förande talan för dikningsföretaget "Kropp-Hjortshög av år 1935".

Vägförvaltningen i Malmöhus län genom ingenjören Simon Danielsson /bil. 5/.

§ 1.

Länsstyrelsens förordnande för förrättningsmannen upplästes och bilades handlingarna /bil. 1/.

§ 2.

Jäv mot synemännen hade ingen att anmäla. Synemännen visste sig ej heller stå i jävsförhållande till nu kände sakägare. Gode männen förklarade, att de innehade uppdrag att vara skiftesgodemän samt att de avlagt föreskriven godemansed.

§ 3.

Laga hinder mot förrättningen eller det planerade dikningsföretaget anmäldes ej.

§ 4.

Förrättningsmannen framlade plankartor över de marker, som komme att beröras av förrättningen, samt profil- och sektionsritningar över av sökanden vid förundersökningarna påyrkade avlopp.

§ 5.

Inspektor Anders Hansson meddelade, att de planerade dikningsarbetena omfattade torrläggning av tre olika områden, samt framhöll, att följande avlopp borde upptagas:

<u>För södra området;</u>

dikessträckan A-B-C-D-E-F, täckt avlopp,

dikessträckan C-Ca, täckt avlopp,

dikessträckan D-Da, täckt avlopp.

<u>För västra området;</u>

dikessträckan G-H-I-K, täckt avlopp;

dikessträckan H-Ha, täckt avlopp.

<u>För östra området;</u>

dikessträckan L-M-N, öppet avlopp;

dikessträckan M-Ma, täckt avlopp.

§ 6.

<u>Förrättningsmannen</u> framhöll, att kostnaderna för att utföra dikes-A-B-C som täckt avlopp säkerligen komme att bliva mycket stora i förhållande till nyttan av att avloppet gjordes täckt. Ur rent ekonomisk synpunkt vore det därför antagligen fördelaktigast, att dikessträckan ifråga utfördes som öppet dike. Alternativa förslag skulle emellertid utarbetas.

§ 7.

<u>Förrättningsmannen</u> framhöll, att dikningsföretaget komme att beröra allmänna vägar i följande avseenden.

<u>Företaget för södra området.</u>

<u>Dikessträckan A-B-C-D-E-F.</u>

1/ <u>Mellan avvägningspunkterna 51 och 51+37</u> skall det nya avloppet följa östra sidan av vägen från Björka till Bjärred eller väg A 3. Det nuvarande vägdiket skall fördjupas och igenläggas med 21" cementrör.

2/ Mellan avvägningspunkterna 51+37 och 51+47 korsar det nya avloppet vägen från Björka till Bjärred eller väg A 3. I korsningspunkten finnes nu en stentrumma, utökad vid östra sidan med ett 24" rör. Trumman har ej utförts till erforderligt djup, varför den måste ombyggas.

3/ Mellan avvägningspunkterna 51+47 och 52+96 skall det nya avloppet följa västra sidan av vägen från Björka till Bjärred eller väg A 3. Det nuvarande vägdiket skall fördjupas och igenläggas med 21" cementrör.

Företaget för östra området.

Dikessträckan L-M-N.

4/ Det nya avloppet korsar mellan avvägningspunkterna 6 och 6+8 allmänna vägen Dalhem-Västraby eller väg A 5. I korsningspunkten finnes nu en valvbro av sten och beong. Bron kan bibehållas i oförändrat skick. Bottnen skall dock upprensas.

§ 8.

Ingenjören Danielsson förklarade, att vägförvaltningen skulle i egen regi ombygga trumman vid avvägningspunkten 51+37 och även utföra erforderliga anslutningsbrunnar. Han yrkade å Vägförvaltningens vägnar ersättning för arbetet med belopp, som senare skulle preciseras.

§ 9.

Trädgårdsmästaren Gustaf Kjellberg förklarade, att han i egenskap av ombud för dikningsföretaget "Kropp-Hjortshög av år 1935" ej hade något att erinra mot det nu planerade dikningsföretaget, förutsatt att inga kostnader komme att drabba 1935 års dikningsföretag.

§ 10.

Meddelades, att synegången komme att företagas omedelbart efter sammanträdet.

§ 11.

Upplästes och godkändes protokollet, varefter sammanträdet avslutades med tillkännagivande, att nytt sammanträde i ärendet komme att hållas hos inspektoren Anders Hansson, Rosendal, tisdagen den 26 innevarande juni kl. 10.

Rosendal den 8 juni 1945.

Å tjänstens vägnar:

C. H. Ståhl

Statens lantbruksingenjör.

J. O. Prytz Bj. Andersson

Gode män.

År 1945 den 26 juni inställde sig synemännen åter hos inspektoren Anders Hansson, Rosendals gård, för att handlägga syneförrättningen. Förutom synemännen hade följande tillstädeskommit:

Friherre Henrik Bennet, Rosendal, genom inspektoren Anders Hansson /bil.4/,

Lantbr. Artur Persson, Holk,

Lantbr. Karl Persson, Kropp,

Lantbr. Ebbe Strandkvist, Kropp,

Lantbr. Hugo Ingelsson, Holk,

§ 12.

Förrättningsmannen redogjorde för upprättat förslag till nya avlopp

för det planerade torrläggningsföretaget samt framlade för sakägarne granskning de till förslaget hörande handlingarna och ritningarna. Handlingarna upplästes i huvudsakliga delar och bilades protokollet ;

värderingslängderna	bil. Aa-Ad
kostnadsförslagen	bil. Ba-Bd
arbetsbeskrivningen	bil. C.

§ 13.

Avgavs synemännens utlåtande /bil. D/. med tillkännagivande att den med utlåtandet missnöjde ägde detsamma klandra genom besvär till Söderbygdens vattendomstol och i den ordning, som föreskrives i 10 kap. 85 § vattenlagen.

§ 14.

Inspektor Hansson meddelade, att friherre Bennet önskade erhålla såväl bidrag som lån av statsmedel till kostnaderna för dikningsföretagets utförande.

§ 15.

Inspektor Hansson upplyste, att kostnaderna för hantlangning m.m. under förundersökningarna belöpte till 301.- kr.

§ 16.

Sedan de närvarande förklarat sig beredda att omedelbart utse styrelse, valdes till ensam styrelseledamot och styresman inspektoren Anders Hansson, Rosendal per Mörarp.

§ 17.

Till aktförvarare utsågs inspektoren Anders Hansson.

§ 18.

Förrättningsmannen överlämnade till inspektor Hansson ett exemplar av arvodesräkningen för förrättningen. Beträffande efter dagarvode debiterad ersättning hänvisades till arvodesräkningen.

§ 19.

Då intet ytterligare förekom, upplästes och godkändes protokollet, varefter förrättningen förklarades avslutad och sammanträdet upplöstes.

Rosendal den 26 juni 1945.

Å tjänstens vägnar:

Statens lantbruksingenjör.

Gode män.

Ink. till Lantbruksingeniörskontoret 8.
den 10/12 1943.

Bil. 1.

Ek.D. nr 57/682-1943.

42/1943



RESOLUTION.

Översändes till lantbruksingenjören i Malmöhus län - som förordnas att, därest laga hinder ej möter, i behörig ordning företaga den i inneliggande ansökan omförmälda förrättning; skolande bevis om detta förordnandes emottagande skyndsamt hit insändas.

Malmö i landskansliet den 8 december 1943.

På länsstyrelsens vägnar:

E. Wessman

E. Kvistberg

Erhållet 23/12-43

57

682 43

DEC. 1943

Till

Länsstyrelsen, Malmöhus län, Malmö.

Vördsamt anhålles om förordnande för behörig förrättningsman att jämlikt gällande vattenlag handlägga syneförrättning enligt 10. kap. Vattenlagen för torrläggning av marker till Rosendals säteri i Kropps socken, Malmöhus län. Förutom Rosendals säteri torde även komma att beröras vissa andra fastigheter, vilka dock ej kunna uppgivas förrän erforderliga förundersökningar utförts i samband med syneförrättningen.

Rosendal per Mörarp den 30 november 1943.

Rosendals Godsförvaltning
genom [illegible]

Närmare upplysningar om förrättningen lämnas av inspektor Anders Hansson, Rosendals gård per Mörarp, tel. Hyllinge 72.

KUNGÖRELSE ang. sammanträde för syneförrättning enl. 10 kap. vattenlagen.

Bil. 2.

Kungörelse.

Sammanträde för syneförrättning angående torrläggning av marker tillhörande Rosendals säteri i Kropps socken, Malmöhus län, kommer att hållas hos inspektor Anders Hansson, Rosendals gård, fredagen den 8 juni 1945 kl. 10, då vederbörande sakägare hava att tillstädeskomma personligen eller genom lagligen befullmäktigade ombud. Av förrättningen kommer att beröras dels marker till Rosendal nr 1, Holk n:ris 1, 2, 3 och 4 samt Kropp n:ris 1, 2, 4 och 5 i Kropps socken, dels allm. vägarna Björka-Bjärred eller väg A 3 och Dalhem-Västraby eller väg A 5, dels dikningsföretaget "Kropp-Hjortshög av år 1935" i Kropps och Mörarps socknar, dels en Kungl. Telegrafverket tillhörig telefonledning.

Malmö den 18 maj 1945.

Å tjänstens vägnar:

C.H. Wallér

C.H.Wallér

Statens lantbruksingenjör.

Att förestående kallelse anslagits för Kropps församling söndagen den 20/5 1945 betygar:

Kalle Andersson
Kyrkoherde.

Kropps pastorsexpedition d. 27/1-1945.

Anhålles, att förestående kungörelse fortast möjligt måtte anslås för Kropps församling samt därefter, med bevis om att den anslagits, återsändas till förrättningsmannen under adress S. Förstadsgatan 2, Malmö.

Bil. 3.

FÖRTECKNING ÖVER AVSÄNDA KUNGÖRELSER, KALLELSER OCH UNDERRÄTTELSER.

Adressat.	Adress.	Datum för underrättelsens avsändande.	
Pastorsämbetet i Kropps församling	Mörarp	18/5	1945.
~~" Mörarps "~~	~~"~~		~~"~~
~~" Fleninge "~~	~~Ödåkra~~		~~"~~
Landstingsmannen Hjalmar Andersson, /god man/, Bokhagen,	Mörarp	18/5	"
Lantbrukaren J.O. Prytz /god man/, Rosenlund	"	"	"
Vägförvaltningen,	Malmö	22/5	"
Kungl. Telegrafverket, Distriktschefen,	"	"	"
Rosendals godsförvaltning	Mörarp	"	"
√ Ordföranden i styrelsen för diknings-företaget "Kropp-Hjortshög av år 1935", trädgårdsmästaren Gustaf Kjellberg, Hjortshög,	Hälsingborg	"	"
√ Lantbrukaren Arthur Persson, Holk,	Mörarp	"	"
√ " Hugo Ingelsson, " ,	"	"	"
√ " Otto Svensson, Gravarehus,	"	"	"
√ " Ebbe Strandkvist, Kropp,	"	"	"
√ " Karl Persson, Kropp,	"	"	"
√ " Karl O. Jönsson, Kropp,	"	"	"
√ Snickare Edvin Olsson, Kropp,	"	"	"
√ Trädgårdsmästare Mauritz Hägg, Kropp,	"	"	"
√ Lantbrukaren J.A. Nilsson, Ljungberga,	"	"	"

Malmö den 22 maj 1945.

Å tjänstens vägnar:

E.A. Nilsson.

Statens lantbruksingenjör.

12.

Bil. 4.

Fullmakt

för inspektoren Anders Hansson eller den,han i sitt ställe förordnar att vid syneförrättning enligt 10 kap. vattenlagen angående torrläggning av marker till Rosendals säteri i Kropps socken, Malmöhus län, föra min talan, innefattande denna fullmakt jämväl behörighet för vederbörande att ingå förening och göra yrkanden, som omförmäles i 10 kap. 58 § vattenlagen, ävensom att söka lån och bidrag av statsmedel till min andel i kostnaderna för företaget. Ombudets laga åtgärder godkännas.

Rosendal den maj 1945.

Bevittnas:

Bil. 5.

Fullmakt.

Vägförvaltningen i Malmöhus län befullmäktigar härigenom ingenjören Simon Danielsson att vid sammanträden för syneförrättning enligt vattenlagen angående torrläggning av marker tillhörande Rosendals säteri inom Kropps socken, Malmöhus län, utföra och bevaka vägförvaltningens talan. Ombudets laga åtgärder godkännas.

Malmö den 7 juni 1945.

Vägförvaltningen i Malmöhus län.

Ragnar Klingberg.

CLAES-HENRIC WALLER
Statens Lantbruksingenjör
Tel. 15060 - MALMÖ

Bil. 6 Ma

Vägdirektören,

Malmö.

Sedan jag av Länsstyrelsen förordnats att vid syneförrättning enligt 10 kap. vattenlagen upprätta förslag till avlopp för "Rosendals dikningsföretag av år 1945" i Kropps socken, Malmöhus län, har sådant förslag nu av mig upprättats och kommer att föreläggas vederbörande sakägare vid sammanträde hos inspektoren Anders Hansson, Rosendals gård, tisdagen den 26 juni 1945 kl. 10. Då det planerade dikningsföretaget berör allmänna vägarna A 3 och A 5, får jag härmed jämlikt bestämmelserna i 10 kap. 52 § vattenlagen översända ett utdrag av mitt förslag till utlåtande i ärendet med anhållan om Edert yttrande. Även översänder jag ett utdrag av den topografiska kartan, på vilket den i utlåtandet omnämnda trumman utmärkts med röd ring.

Min ingenjör Bjurfjell har med ingenjör Danielsson vid Vägförvaltningen diskuterat de frågor, som beröra

omnämnda vägar.

Malmö den 19 juni 1945.

Å tjänstens vägnar:

C.H.Wallér

Statens lantbruksingenjör.

Bil. 7 15a

"Rosendals dikningsföretag av år 1945".

Utdrag av förslag till utlåtande.

Mom. 3. Broar och trummor.

Allmänna vägar.

Dikningsföretaget berör i följande hänseenden allmänna vägar.

1/ Dikessträckan C-D-E-F inom Södra företaget följer mellan avvägningspunkten 51 och 51+37 östra sidan av vägen från Björka till Bjerred eller väg A 3. Det nuvarande vägdiket skall uppgrävas och igenläggas med 52.5 cm /21"/ cementrör. Arbetet skall utföras och bekostas av dikningsföretaget, som därvid skall beakta, att vägdiket ej helt får igenfyllas utan att ett vägdike med c:a 0.60 m. djup och 1.- m. dagbredd alltjämt skall finnas vid vägens östra sida.

2/ Dikessträckan C-D-E-F inom Södra företaget korsar mellan avvägningspunkterna 51+37 och 51+47 vägen från Björka till Bjerred eller väg A 3. I korsningspunkten, som ligger c:a 700 m. OSO Kropps kyrka, finnes nu en stentrumma, utökad vid nerströmssidan eller östra sidan med ett 60 cm. /24"/ rör. Trummans botten ligger på höjden + 29.- m, vägbanan över trumman på medelhöjden + 30.35 m. och lägsta marken uppströms trumman på höjden + 29.90 m. Trumman har ej utförts till det djup, som erfordras för ovanför liggande markers torrläggning, varför den måste rivas och ersättas. Den nya trumman skall utföras av rör med minst 60 cm. /24"/ inre diameter. Trummans inre underkant skall vid nerströmssidan eller östra sidan ligga på höjden + 28.31 m. och vid uppströmssidan eller västra sidan på höjden + 28.36 m./fallförlust 5:1000/. Anslutningsbrunnar

med 50 cm. slamrum skola byggas vid trummans ändpunkter och i dessa skola förutom de nya rörledningar, som dikningsföretaget skall utföra, inkopplas minst 3 st. 10 cm. /4"/ rör, så att vägvatten och dräneringsvatten kan tilledas. Den nya trumman med anslutningsbrunnar skall utföras av Vägförvaltningen. Då den nuvarande trumman säkerligen tillkommit före år 1880, äger Vägförvaltningen att av dikningsföretaget uppbära ersättning för arbetet med 575.- kr.

3/ Dikessträckan C-D-E-F inom Södra företaget följer mellan avvägningspunkterna 51+47 och 52+96 västra sidan av vägen från Björka till Bjerred eller väg A 3. Det nuvarande vägdiket skall uppgrävas och igenläggas med 52.5 cm /21"/ cementrör. Arbetet skall utföras och bekostas av dikningsföretaget, som därvid skall beakta, att vägdiket ej helt får igenfyllas utan att ett vägdike med c:a 0.60 m. djup och 1.- m. dagbredd alltjämt skall finnas vid vägens västra sida.

4/ Dikessträckan L-M-N inom Östra företaget korsar mellan avvägningspunkterna 6 och 6+8 vägen från Dalhem till Västraby eller väg A 5. I korsningspunkten vid Rosendals gård finnes nu en bro av sten och betong, som kan bibehållas i oförändrat skick sedan bottnen i bron upprensats. Detta arbete skall utföras och bekostas av dikningsföretaget.

Dikningsföretaget skall genom sin styrelse eller styresman i god tid underrätta Vägförvaltningen om den tidpunkt, då företaget kommer att utföra de arbeten, som beröra allmänna vägar.

Malmö i juni 1945.

Å tjänstens vägnar:

C.H. Wallér

C.H.Wallér
Statens lantbruksingenjör.

16.

Bil. 8.

VÄGFÖRVALTNINGEN
I
MALMÖHUS LÄN

VÄGDIREKTÖREN
Dnr 2271-43/45

Till
Statens lantbruksingenjör C.H. Wallér,
Malmö.

Ang. "Rosendals dikningsföretag av år 1945".

I anledning av Eder skrivelse den 19 juni 1945 får jag härmed meddela, att det av Eder översända utdraget av förslag till utlåtande angående rubricerade företag granskats med den erinran, att omförmält vägdike, enligt gällande normalbestämmelser skall hava ett djup av 40 cm och givas en släntlutning av 1:1½.

Malmö den 25 juni 1945.

W. Mannerfelt.

Bil. A a.

Areal								Nuvarande värde			Blivande värde			Förbättringsvärde		
Åker		Äng och odlingsmark		Annan duglig mark		Impediment och högl. mark		pr har	pr ägofigur		pr har	pr ägofigur		pr har	pr ägofigur	
Har	ar	Har	ar	Har	ar	Har	ar	Kr.	Kr.	öre	Kr.	Kr.	öre	Kr.	Kr.	öre
7		8		9		10		11	12		13	14		15	16	

Värderingslängd

och

Hävdeförteckning.

Hemmanstal	Registernummer	Littera å kartan	Socken, by och hemman	Delägares namn, hemvist m. m. samt ägobeskrivning	Ägofigurens nummer
1	2	3	4	5	6
			Kropps socken	**Avdelning 1.**	
4 3/4	1[1]		Rosendal,	Äg. Henrik Bennet	
			kallas Store damm	arr. Artur Persson	
				Åker; lättlera	1
				D:o d:o	2
				Summa	
1/4	2[1]		Holk	Äg. Henrik Bennet	
				arr. Arthur Persson	
				Åker, lättlera	3
				D:o d:o	4
				D:o d:o	5
				Summa	
3/16	1[1]		Holk	Äg. Henrik Bennet	
				arr. Arthur Persson	
				Åker, lättlera	6
				D:o d:o	7
				D:o d:o	8
				D:o d:o	9
				D:o d:o	10
				D:o d:o	11
				D:o d:o	12
				Överföres	

Areal								Nuvarande värde			Blivande värde			Förbättringsvärde		
Åker		Äng och odlingsmark		Annan duglig mark		Impediment och högl. mark		pr har	pr ägofigur		pr har	pr ägofigur		pr har	pr ägofigur	
Har	ar	Har	ar	Har	ar	Har	ar	Kr.	Kr.	öre	Kr.	Kr.	öre	Kr.	Kr.	öre
7		8		9		10		11	12		13	14		15	16	
	05							1500	75	--	2800	140	--	1300	65	--
	05							1500	75	--	2800	140	--	1300	65	--
	10								150	--		280	--		130	--
	19							2500	475	--	2800	532	--	300	57	--
	14							2000	280	--	2800	392	--	800	112	--
	10							1500	150	--	2800	280	--	1300	130	--
	43								905			1204	--		299	--
	75							1500	1125	--	2800	2100	--	1300	975	--
	37							2000	740	--	2800	1036	--	800	296	--
	20							2500	500	--	2800	560	--	300	60	--
	23							2700	621	--	2800	644	--	100	23	--
	12							2500	300	--	2800	336	--	300	36	--
	18							2000	360	--	2800	504	--	800	144	--
	30							1500	450	--	2800	840	--	1300	390	--
2	15								4096	-		6020			1924	

Hemmanstal	Registernummer	Littera å kartan	Socken, by och hemman	Delägares namn, hemvist m. m. samt ägobeskrivning	Ägofigurens nummer
1	2	3	4	5	6
				Överfört	
				Åker, lättlera	13
				Vattenhåla, imp.	14
				Åker, lättlera	15
				D:o d:o	16
				D:o d:o	17
				D:o d:o	18
				D:o d:o	19
				D:o d:o	20
				D:o d:o	21
				D:o d:o	22
				D:o d:o	23
				D:o d:o	24
				D:o d:o	25
				D:o d:o	26
				D:o d:o	27
				Summa	
1/4	3		Holk	Äg. Henrik Bennet	
				arr. Arthur Persson	
				Åker, lättlera	28
				Summa	

Areal								Nuvarande värde			Blivande värde			Förbättringsvärde		
Åker		Äng och odlingsmark		Annan duglig mark		Impediment och högl. mark		pr har	pr ägofigur		pr har	pr ägofigur		pr har	pr ägofigur	
Har	ar	Har	ar	Har	ar	Har	ar	Kr.	Kr.	öre	Kr.	Kr.	öre	Kr.	Kr.	öre
7		8		9		10		11	12		13	14		15	16	
2	15								4096			6020			1924	-
	10							1500	150	--	2800	280	--	1300	130	--
							01	-	-		-	-		-	-	
	10							2000	200	--	2800	280	--	800	80	--
	06							2500	150	--	2800	168	--	300	18	--
	15							2500	375	--	2800	420	--	300	45	--
	12							2000	240	--	2800	336	--	800	96	--
	11							1500	165	--	2800	308	--	1300	143	--
	44							2500	1100	--	2800	1232	--	300	132	--
	35							2500	875	--	2800	980	--	300	105	--
	60							2000	1200	--	2800	1680	--	800	480	--
	24							2000	480	--	2800	672	--	800	192	--
	20							1500	300	--	2800	560	--	1300	260	--
	11							1500	165	--	2800	308	--	1300	143	--
	31							1500	465	--	2800	868	--	1300	403	--
	14							1500	210	--	2800	392	--	1300	182	--
5	18						01		10171	--		14504	--		4333	--
	18							1500	270	--	2800	504	--	1300	234	--
	18								270	--		504	--		234	--

Hemmanstal	Registernummer	Littera å kartan	Socken, by och hemman	Delägares namn, hemvist m. m. samt ägobeskrivning	Ägofigurens nummer
1	2	3	4	5	6
3/16	4^1		Holk	Äg. Henrik Bennet	
				arr. Arthur Persson	
				Åker, lättlera	29
				D:o d:o	30
				Summa	
				Avdelning 2.	
3/16	4^1		Kropp	Äg. Henrik Bennet	
				arr. Edvin Olsson	
				Åker, lärrlera	31
				Tomt o. trädg.	32
				Summa	
torp	5		Kropp	Äg. Åke Bennet	
				arr. Karl Jönsson	
				Tomt o. trädgård	33
				Åker, lättlera	34
				Summa	
torp	5^1		Kropp	Äg. Henrik Bennet	
				arr. Ebbe Strandkvist	
				Åker, lättlera	35
				D:o d:o	36
				Överföres	

Areal								Nuvarande värde			Blivande värde			Förbättringsvärde		
Åker		Äng och odlingsmark		Annan duglig mark		Impediment och högl. mark		pr har	pr ägofigur		pr har	pr ägofigur		pr har	pr ägofigur	
Har	ar	Har	ar	Har	ar	Har	ar	Kr.	Kr.	öre	Kr.	Kr.	öre	Kr.	Kr.	öre
7		8		9		10		11	12		13	14		15	16	
	02							1500	30	-	2800	56	-	1300	26	--
	08							1500	120	-	2800	224	-	1300	104	--
	10								150			280	-		130	-
1	90							2600	4940	-	3000	5700	-	400	760	-
	13							2900	377	-	3000	390	-	100	13	-
2	03								5317	-		6090	-		773	-
	13							2900	377	-	3000	390	-	100	13	-
1	76							2600	4576	-	3000	5280	-	400	704	-
1	89								4953	-		5670	-		717	-
	26							2600	676	-	3000	780	-	400	104	-
	25							2700	675	-	3000	750	-	300	75	-
	51							~~5300~~	1351			1530	-		179	-

Hemmanstal	Registernummer	Littera å kartan	Socken, by och hemman	Delägares namn, hemvist m. m. samt ägobeskrivning	Ägofigurens nummer
1	2	3	4	5	6
				Överfört	
				Åker, lättlera	37
				Tomt o. trädg.	38
				Summa	
1/2	1[1]		Kropp	Äg. Henrik Bennet	
				arr. Ebbe Strandkvist	
				Åker, lättlera	39
				D:o d:o	40
				D:o d:o	41
				Summa	
3/16	4[1]		Kropp	Äg. Henrik Bennet	
				arr. Ebbe Strandkvist	
				Åker, lättlera	42
				D:o d:o	43
				D:o d:o	44
				D:o d:o	45
				D:o d:o	46
				Summa	

Areal								Nuvarande värde			Blivande värde			Förbättringsvärde		
Åker		Äng och odlingsmark		Annan duglig mark		Impediment och högl. mark		pr har	pr ägofigur		pr har	pr ägofigur		pr har	pr ägofigur	
Har	ar	Har	ar	Har	ar	Har	ar	Kr.	Kr.	öre	Kr.	Kr.	öre	Kr.	Kr.	öre
7		8		9		10		11	12		13	14		15	16	
	51								1351			1530			179	-
	16							2900	464	-	3000	480		100	16	-
	05							2900	145	-	2800	150	-	100	5	-
	72								1960	-		2160	-		200	-
	17							2800	476	-	3000	510	-	200	34	-
	14							2300	322	-	3000	420	-	700	98	-
	16							1800	288	-	3000	480	-	1200	192	-
	47								1086	-		1410	-		324	-
	45							1600	720	-	3000	1350	-	1400	630	-
	25							2200	550	-	3000	750	-	800	200	-
	42							2800	1176	-	3000	1260	-	200	84	-
	37							2200	814	-	3000	1110	-	800	296	-
	86							1600	1376	-	3000	2580	-	1400	1204	-
2	35								4636	-		7050	-		2414	-

Hemmanstal	Registernummer	Littera å kartan	Socken, by och hemman	Delägares namn, hemvist m. m. samt ägobeskrivning	Ägofigurens nummer
1	2	3	4	5	6
				Avdelning 3.	
3/16	4^1		Kropp	Äg. Henrik Bennet	
				arr. Ebbe Strandkvist	
				Åker, lättlera	47
				D:o d:o	48
				D:o d:o	49
				D:o d:o	50
				Summa	
5/16	2^1		Kropp	Äg. Henrik Bennet	
				arr. Artur Persson	
				Åker, lättlera	51
				D:o d:o	52
				D:o d:o	56
				Summa	
1/2	1^1		Kropp	Äg. Henrik Bennet	
				arr. Ebbe Strandkvist	
				Åker, lättlera	53
				D:o d:o	54
				D:o d:o	55
				D:o d:o	57
				D:o d:o	58
				Överföres	

Areal								Nuvarande värde			Blivande värde			Förbättringsvärde		
Åker		Äng och odlingsmark		Annan duglig mark		Impediment och högl. mark		pr har	pr ägofigur		pr har	pr ägofigur		pr har	pr ägofigur	
Har	ar	Har	ar	Har	ar	Har	ar	Kr.	Kr.	öre	Kr.	Kr.	öre	Kr.	Kr.	öre
7		8		9		10		11	12		13	14		15	16	
	20							2600	520	-	3000	600	-	400	80	--
	29							2000	580	-	3000	870	-	1000	290	--
1	12							1400	1568	-	3000	3360	-	1600	1792	--
	78							1400	1092	-	3000	2340	-	1600	1248	--
2	39								3760	-		7170	-		3410	--
	22							1400	308	-	3000	660	-	1600	352	-
	29							1400	406	-	3000	870	-	1600	464	-
	32							1400	448	-	3000	960	-	1600	512	-
	83								1162			2490	-		1328	-
	07							2600	182	-	3000	210	-	400	28	-
	09							2000	180	-	3000	270	-	1000	90	-
	07							1300	91	-	3000	210	-	1700	119	-
	39							1300	507	-	3000	1170	-	1700	663	-
	28							2000	560	-	3000	840	-	1000	280	
	90								1520	-		2700	-		1180	-

Hemmanstal	Registernummer	Littera å kartan	Socken, by och hemman	Delägares namn, hemvist m. m. samt ägobeskrivning	Ägofigurens nummer
1	2	3	4	5	6
				Överfört	
				Åker, lättlera	59
				D:o d:o	63
				D:o d:o	64
				D:o d:o	65
				D:o d:o	66
				D:o d:o	67
				D:o d:o	68
				D:o d:o	69
				Summa	
1/2	1^1		Kropp	Henrik Bennet	
				Äng, lättlera	60
				D:o d:o	61
				D:o d:o	62
				D:o d:o	70
				D:o d:o	71
				D:o d:o	72
				Summa	
1/2	1^1		Kropp	Ägg. Henrik Bennet	
				arr. Mauritz Hägg	
				Åker, lättlera	73
				Överföres	

Areal								Nuvarande värde			Blivande värde			Förbättringsvärde		
Åker		Äng och odlingsmark		Annan duglig mark		Impediment och högl. mark		pr har	pr ägofigur		pr har	pr ägofigur		pr har	pr ägofigur	
Har	ar	Har	ar	Har	ar	Har	ar	Kr.	Kr.	öre	Kr.	Kr.	öre	Kr.	Kr.	öre
7		8		9		10		11	12		13	14		15	16	
	90								1520	-		2700	-		1180	-
	21							2600	546	-	3000	630	-	400	84	-
	08							2600	208	-	3000	240	-	400	32	-
	34							2600	884	-	3000	1020	-	400	136	-
	83							2000	1660	-	3000	2490	-	1000	830	-
	51							1300	663	-	3000	1530	-	1700	867	-
	55							1300	715	-	3000	1650	-	1700	935	-
	41							2000	820	-	3000	1230	-	1000	410	-
	41							2600	1066		3000	1230	-	400	164	-
4	24								8082	-		12720	-		4638	-
					19			2200	418	-	2500	475	-	300	57	-
					15			1800	270	-	2500	375	-	700	105	-
					28			1300	364	-	2500	700	-	1200	336	-
					43			1300	559	-	2500	1075	-	1200	516	-
					22			1800	396	-	2500	550	-	700	154	-
					17			2200	374	-	2500	425	-	300	51	-
				1	44				2381	-		3600	-		1219	-
	04							2600	104	-	3000	120	-	400	16	-
	04							~~2600~~	104	-	~~3000~~	120	-	~~400~~	16	-

Hemmanstal	Registernummer	Littera å kartan	Socken, by och hemman	Delägares namn, hemvist m. m. samt ägobeskrivning	Ägofigurens nummer
1	2	3	4	5	6
				Överfört	
				Åker, lättlera	74
				D:o d:o	75
				D:o d:o	76
				D:o d:o	77
				D:o d:o	78
				D:o d:o	79
				D:o d:o	80
				D:o d:o	81
				D:o d:o	82
				D:o d:o	83
				Tomt o. trädgård	84
				Åker, lättlera	85
				Summa	
5/16	2^1		Kropp	Ag. Henrik Bennet	
				arr. Karl Persson	
				Åker, lättlera	86
				D:o d:o	87
				D:o d:o	88
				D:o d:o	89
				Överföres	

Areal								Nuvarande värde			Blivande värde			Förbättringsvärde		
Åker		Äng och odlingsmark		Annan duglig mark		Impediment och högl. mark		pr har	pr ägofigur		pr har	pr ägofigur		pr har	pr ägofigur	
Har	ar	Har	ar	Har	ar	Har	ar	Kr.	Kr.	öre	Kr.	Kr.	öre	Kr.	Kr.	öre
7		8		9		10		11	12		13	14		15	16	
	04							~~2600~~	104	-	~~3000~~	120	-	~~400~~	16	-
	12							2000	240	-	3000	360	-	1000	120	-
	41							1300	533	-	3000	1230	-	1700	697	-
	48							1300	624	-	3000	1440	-	1700	816	-
	72							1300	936	-	3000	2160	-	1700	1224	-
	28							2000	560	-	3000	840	-	1000	280	-
	01							2600	26	-	3000	30	-	400	4	-
	06							2600	156	-	3000	180	-	400	24	-
	26							2000	520	-	3000	780	-	1000	260	-
	15							2600	390	-	3000	450	-	400	60	-
	28							1300	364	-	3000	840	-	1700	476	-
	10							2000	200	-	3000	300	-	1000	100	-
	39							2000	780	-	3000	1170	-	1000	390	-
3	30								5433	-		9900	-		4467	-
	13							1500	195	-	3000	390	-	1500	195	—
	26							2100	546	-	3000	780	-	900	234	-
	20							2700	540	-	3000	600	-	300	60	-
	12							2700	324	-	3000	360	-	300	36	-
	71								1605	-		2130	-		525	-

Hemmanstal	Registernummer	Littera å kartan	Socken, by och hemman	Delägares namn, hemvist m. m. samt ägobeskrivning	Ägofigurens nummer
1	2	3	4	5	6
				Överfört	
				Åker, lättlera	90
				D:o d:o	91
				Summa	
5/16	2[1]		Kropp	Henrik Bennet	
				Äng	92
				D:o	93
				D:o	94
				Summa	
				Avdelning 4.	
5/16	2[1]		Kropp	Äg. Henrik Bennet	
				arr. Arthur Persson	
				Åker, lättlera	95
				D:o d:o	96
				D:o d:o	97
				D:o d:o	98
				D:o d:o	99
				D:o d:o	100
				Summa	

Areal								Nuvarande värde			Blivande värde			Förbättringsvärde		
Åker		Äng och odlingsmark		Annan duglig mark		Impediment och högl. mark		pr har	pr ägofigur		pr har	pr ägofigur		pr har	pr ägofigur	
Har	ar	Har	ar	Har	ar	Har	ar	Kr.	Kr.	öre	Kr.	Kr.	öre	Kr.	Kr.	öre
7		8		9		10		11	12		13	14		15	16	
	71								1605			2130	-		525	-
	24							2100	504	-	3000	720	-	900	216	-
	15							1500	225	-	3000	450	-	1550	225	-
1	10								2334	-		3300	-		966	-
					31			1300	403	-	2500	775	-	1200	372	-
					12			1800	216	-	2500	300	-	700	84	-
					10			2200	220	-	2500	250	-	300	30	-
					53				839	-		1325	-		486	-
	83							2900	2407	-	3000	2490	-	100	83	-
	80							2300	1840	-	3000	2400	-	700	560	-
	41							1700	697	-	3000	1230	-	1300	533	-
	15							1700	255	-	3000	450	-	1300	195	-
	40							2300	920	-	3000	1200	-	700	280	-
	31							2900	899	-	3000	930	-	100	31	-
2	90								7018			8700			1682	-

Hemmanstal	Registernummer	Littera å kartan	Socken, by och hemman	Delägares namn, hemvist m. m. samt ägobeskrivning	Ägofigurens nummer
1	2	3	4	5	6
5/16	2^1		Kropp	Ägare Henrik Bennet	
				arr. J. A. Nilsson	
				Åker, lättlera	101
				D:o d:o	102
				D:o d:o	103
				Summa	
1/2	1^1		Kropp	Ägare Henrik Bennet	
				arr. J. A. Nilsson	
				Åker, lättlera	104
				D:o d:o	105
				D:o d:o	106
				Summa	
				Sammandrag	
			Kropps socken	Avdelning 1	
4 3/4	1^1		Rosendal kallas Store damm	Ägare Henrik Bennet	
				arr. Artur Persson	1,2
1/4	2^1		Holk	arr. Dens.	3-5
3/16	1^1		D:o	arr. Dens.	6-27
1/4	3^1		D:o	arr. Dens.	28
3/16	4^1		D:o	arr. Dens.	29,30
				Summa för avd. 1	

PETTERSONSKA TYPSTILSTIFT STOCKH.

356995

Areal								Nuvarande värde			Blivande värde			Förbättringsvärde		
Åker		Äng och odlingsmark		Annan duglig mark		Impediment och högl. mark		pr har	pr ägofigur		pr har	pr ägofigur		pr har	pr ägofigur	
Har	ar	Har	ar	Har	ar	Har	ar	Kr.	Kr.	öre	Kr.	Kr.	öre	Kr.	Kr.	öre
7		8		9		10		11	12		13	14		15	16	
	20							2900	580	-	3000	600	-	100		-
	20							2300	460	-	3000	600	-	700	140	-
	10							1700	170	-	3000	300	-	1300	130	-
	50								1210	-		1500	-		290	-
	15							1800	270	-	3000	450	-	1200	180	-
	50							2400	1200	-	3000	1500	-	600	300	-
	82							2950	2419	-	3000	2460	-	50	41	-
1	47								3889	-		4410	-		521	-
	10								150	-		280	-		130	-
	43								905	-		1204	-		299	-
5	18						01		10171	-		14504	-		4333	-
	18								270	-		504	-		234	-
	10								150	-		280	-		130	-
5	99						01		11646	-		16772	-		5126	-

Hemmanstal	Registernummer	Littera å kartan	Socken, by och hemman	Delägares namn, hemvist m. m. samt ägobeskrivning	Ägofigurens nummer
1	2	3	4	5	6
				Avdelning 2.	
3/16	4^1		Kropp	Äg. Henrik Bennet	
				arr. Edvin Olsson	31,32
torp	5^1		D:o	arr. Karl Jönsson	33,34
torp	5^1		D:o	arr. Ebbe Strandkvist	35,38
1/2	1^1		D:o	arr. Dens.	39,41
3/16	4^1		D:o	arr. Dens.	42,46
				Summa för avd. 2	
				Avdelning 3.	
3/16	4^1		Kropp	Äg. Henrik Bennet	
				arr. Ebbe Strandkvist	47,50
5/16	2^1		D:o	arr Arthur Persson	51,52,56
1/2	1^1		D:o	arr. Ebbe Strandkvist	53-55 57-59 63-69
1/2	1^1		D:o	Henrik Bennet	60-62 70-72
1/2	1^1		D:o	Äg. Henrik Bennet	
				arr. Mauritz Hägg	73-85
5/16	2^1		D:o	arr. Karl Persson	86-91
5/16	2^1		D:o	Henrik Bennet	92-94
				Summa för avd. 3	

Areal								Nuvarande värde			Blivande värde			Förbättringsvärde		
Åker		Äng och odlingsmark		Annan duglig mark		Impediment och högl. mark		pr har	pr ägofigur		pr har	pr ägofigur		pr har	pr ägofigur	
Har	ar	Har	ar	Har	ar	Har	ar	Kr.	Kr.	öre	Kr.	Kr.	öre	Kr.	Kr.	öre
7		8		9		10		11	12		13	14		15	16	
2	03								5317	-		6090	-		773	-
1	89								4953	-		5670	-		717	-
	72								1960	-		2160	-		200	-
	47								1086	-		1410	-		324	-
2	35								4636	-		7050	-		2414	-
7	46								17952	-		22380	-		4428	-
2	39								3760	-		7170	-		3410	-
	83								1162	-		2490	-		1328	-
4	24								8082	-		12720	-		4638	-
				1	44				2381	-		3600	-		1219	-
3	30								5433	-		9900	-		4467	-
1	10								2334	-		3300	-		966	-
					53				839	-		1325	-		486	-
11	86			1	97				23991	-		40505	-		16514	-

Hemmanstal	Registernummer	Littera å kartan	Socken, by och hemman	Delägares namn, hemvist m. m. samt ägobeskrivning	Ägofigurens nummer
1	2	3	4	5	6
				Avdelning 4.	
5/16	2^1		Kropp	Äg. Henrik Bennet	
				arr. Arthur Persson	95-100
5/16	2^1		D:o	arr. J. A. Nilsson	101-103
1/2	1^1		D:o	arr. Dens.	104-106
				Summa för avd. 4	
				Summa för hela företaget	

Areal								Nuvarande värde			Blivande värde			Förbättringsvärde		
Åker		Äng och odlingsmark		Annan duglig mark		Impediment och högl. mark		pr har	pr ägofigur		pr har	pr ägofigur		pr har	pr ägofigur	
Har	ar	Har	ar	Har	ar	Har	ar	Kr.	Kr.	öre	Kr.	Kr.	öre	Kr.	Kr.	öre
7		8		9		10		11	12		13	14		15	16	
2	90								7018	-		8700	-		1682	-
	50								1210			1500	-		290	-
1	47								3889	-		4410	-		521	-
4	87								12117	-		14610	-		2493	-
30	18			1	97		01		65706	-		94267	-		28561	-

Rosendal den 26 juni 1945

Å tjänstens vägnar:

C.A. Waller

C.A. Waller
Statens lantbruksingenjör

Gode män

J. Ottyll

Kjellberg

Hemmanstal	Registernummer	Littera å kartan	Socken, by och hemman	Delägares namn, hemvist m. m. samt ägobeskrivning	Ägofigurens nummer
1	2	3	4	5	6

Bil. A b.

Areal								Nuvarande värde			Blivande värde			Förbättringsvärde		
Åker		Äng och odlingsmark		Annan duglig mark		Impediment och högl. mark		pr har	pr ägofigur		pr har	pr ägofigur		pr har	pr ägofigur	
Har	ar	Har	ar	Har	ar	Har	ar	Kr.	Kr.	öre	Kr.	Kr.	öre	Kr.	Kr.	öre
7		8		9		10		11	12		13	14		15	16	

Värderingslängd

och

Hävdeförteckning.

Hemmanstal	Registernummer	Littera å kartan	Socken, by och hemman	Delägares namn, hemvist m. m. samt ägobeskrivning	Ägofigurens nummer
1	2	3	4	5	6
			Kropps socken		
4 3/4	1[1]		Rosendal	Henrik Bennet	
				Åker, lättlera	200
				D:o d:o	201
				D:o d:o	202
				D:o d:o	203
				D:o d:o	204
				D:o d:o	205
				D:o d:o	206
				D:o d:o	207
				D:o d:o	208
				D:o d:o	209
				D:o d:o	210
				D:o d:o	211
				D:o d:o	212
				D:o d:o	213
				D:o d:o	214
				D:o d:o	215
				D:o d:o	216
				D:o d:o	217
				Överföres	

Areal								Nuvarande värde			Blivande värde			Förbättringsvärde		
Åker		Äng och odlingsmark		Annan duglig mark		Impediment och högl. mark		pr har	pr ägofigur		pr har	pr ägofigur		pr har	pr ägofigur	
Har	ar	Har	ar	Har	ar	Har	ar	Kr.	Kr.	öre	Kr.	Kr.	öre	Kr.	Kr.	öre
7		8		9		10		11	12		13	14		15	16	
	16							2800	448	-	3000	480	-	200	32	-
	41							2800	1148	-	3000	1230	-	200	82	-
	30							2400	720	-	3000	900	-	600	180	-
	30							2000	600	-	3000	900	-	1000	300	-
	0.4							2000	80	-	3000	120	-	1000	40	-
	0,3							2000	60	-	3000	90	-	1000	30	-
	29							2000	580	-	3000	870	-	1000	290	-
	30							2400	720	-	3000	900	-	600	180	-
	36							2800	1008	-	3000	1080	-	200	72	-
	07							2800	196	-	3000	210	-	200	14	-
	49							2800	1372	-	3000	1470	-	200	98	-
	25							2400	600	-	3000	750	-	600	150	-
	03							2400	72	-	3000	90	-	600	18	-
	02							2800	56	-	3000	60	-	200	4	-
	13							2400	312	-	3000	390	-	600	78	-
1	32							2000	2640	-	3000	3960	--	1000	1320	-
	37							2000	740		3000	1110	-	1000	370	-
	35							2400	840	-	3000	1050	-	600	210	-
5	22								12192	-		15660	-		3468	-

Hemmanstal	Registernummer	Littera å kartan	Socken, by och hemman	Delägares namn, hemvist m. m. samt ägobeskrivning	Ägofigurens nummer
1	2	3	4	5	6
				Överfört	
				Åker, lättlera	218
				Betesäng	219
				D:o	220
				D:o	221
				D:o	222
				D:o	223
				D:o	224
				D:o	225
				D:o	226
				D:o	227
				D:o	228
				D:o	229
				D:o	230
				D:o	231
				Summa	
4 3/4	1[1]		Rosendal	Ägare Henrik Bennet	
				arr. Hugo Ingelsson	
				Åker, lättlera	232
				D:o	233
				Överföres	

PETTERSONSKA BOKTR. EFTH. SKARA

356995

Areal								Nuvarande värde			Blivande värde			Förbättringsvärde		
Åker		Äng och odlingsmark		Annan duglig mark		Impediment och högl. mark		pr har	pr ägofigur		pr har	pr ägofigur		pr har	pr ägofigur	
Har	ar	Har	ar	Har	ar	Har	ar	Kr.	Kr.	öre	Kr.	Kr.	öre	Kr.	Kr.	öre
7		8		9		10		11	12		13	14		15	16	
5	22								12192	–		15660	–		3468	–
	21							2800	588	–	3000	630	–	200	42	–
			17					900	153	–	1000	170	–	100	17	–
			17					800	136	–	1000	170	–	200	34	–
			08					700	56	–	1000	80	–	300	24	–
			30					900	270	–	1000	300	–	100	30	–
			40					800	320	–	1000	400	–	200	80	–
			87					700	609	–	1000	870	–	300	261	–
			04					700	28	–	1000	40	–	300	12	–
			02					700	14	–	1000	20	–	300	6	–
			01					800	8	–	1000	10	–	200	2	–
			01					900	9	–	1000	10	–	100	1	–
			21					900	189	–	1000	210	–	100	21	–
			25					800	200	–	1000	250	–	200	50	–
			31					700	217	–	1000	310	–	300	93	–
5	43	2	84						14989	–		19130	–		4141	–
	10							2800	280	–	3000	300	–	200	20	–
	12							2400	288	–	3000	360	–	600	72	–
	22							~~5200~~	568	–	~~6000~~	660	–	~~800~~	92	–

Hemmanstal	Registernummer	Littera å kartan	Socken, by och hemman	Delägares namn, hemvist m. m. samt ägobeskrivning	Ägofigurens nummer
1	2	3	4	5	6
				Överfört	
				Åker, lättlera	234
–				D:o D:o	235
–				D:o d:o	236
				Summa	
4 3/4	1[1]		Rosendal	Ag. Henrik Bennet	
				arr. Otto Svensson	
				Åker, lättlera	237
				D:o d:o	238
				D:o d:o	239
				D:o d:o	240
				Vattenhåla, imp.	241
				Summa	
4 3/4	1[1]		Rosendal	Henrik Bennet	
				Åker, lättlera	242
				D:o d:o	243
				D:o d:o	244
				D:o d:o	245
				D:o d:o	246
				D:o d:o	247
				D:o d:o	248
				Överföres	

PETTERSONS KARTONAGEFABR. SKARA

356995

Areal								Nuvarande värde			Blivande värde			Förbättringsvärde		
Åker		Äng och odlingsmark		Annan duglig mark		Impediment och högl. mark		pr har	pr ägofigur		pr har	pr ägofigur		pr har	pr ägofigur	
Har	ar	Har	ar	Har	ar	Har	ar	Kr.	Kr.	öre	Kr.	Kr.	öre	Kr.	Kr.	öre
7		8		9		10		11	12		13	14		15	16	
	22							~~5200~~	568			660	–		92	–
	17							2000	340	–	3000	510	–	1000	170	–
	15							2400	360	–	3000	450	–	600	90	–
	16							2800	448	–	3000	480	–	200	32	–
	70								1716	–		2100	–		384	–
	94							2000	1880	–	3000	2820	–	1000	940	–
1	14							2400	2736	–	3000	3420	–	600	684	–
	22							2800	616	–	3000	660	–	200	44	–
	55							2800	1540	–	3000	1650	–	200	110	–
							01	–	–	–	–	–		–	–	
2	85						01		6772	–		8550	–		1778	–
	09							2800	252	–	3000	270	–	200	18	–
	21							2400	504	–	3000	630	–	600	126	–
	49							2000	980	–	3000	1470	–	1000	490	–
	28							2000	560	–	3000	840	–	1000	280	–
	10							2400	240	–	3000	300	–	600	60	–
	14							2400	336	–	3000	420	–	600	84	–
	20							2000	400	–	3000	600	–	1000	200	–
1	51								3272	–		4530	–		1258	–

47

Hemmanstal	Registernummer	Littera å kartan	Socken, by och hemman	Delägares namn, hemvist m. m. samt ägobeskrivning	Ägofigurens nummer
1	2	3	4	5	6
				Överfört	
				Åker, lättlera	249
				Betesäng	250
				D:o	251
				D:o	252
				D:o	253
				D:o	254
				D:o	255
				D:o	256
				D:o	257
				D:o	258
				D:o	259
				D:o	260
				D:o	261
				D:o	262
				D:o	263
				D:o	264
				D:o	265
				D:o	266
				Åker, lättlera	267
				D:o	268 a
				Överföres	

Areal								Nuvarande värde			Blivande värde			Förbättringsvärde		
Åker		Äng och odlingsmark		Annan duglig mark		Impediment och högl. mark		pr har	pr ägofigur		pr har	pr ägofigur		pr har	pr ägofigur	
Har	ar	Har	ar	Har	ar	Har	ar	Kr.	Kr.	öre	Kr.	Kr.	öre	Kr.	Kr.	öre
7		8		9		10		11	12		13	14		15	16	
1	51								3272	-		4530	-		1258	-
	50							2800	1400	-	3000	1500	-	200	100	-
			05					700	35	-	1000	50	-	300	15	-
			30					900	270	-	1000	300	-	100	30	-
			32					800	256	-	1000	320	-	200	64	-
			18					700	126	-	1000	180	-	300	54	-
			19					700	133	-	1000	190	-	300	57	-
			21					700	147	-	1000	210	-	300	63	-
			02					700	14	-	1000	20	-	300	6	-
			06					800	48	-	1000	60	-	200	12	-
			25					900	225	-	1000	250	-	100	25	-
			30					800	240	-	1000	300	-	200	60	-
			26					900	234	-	1000	260	-	100	26	-
			30					900	270	-	1000	300	-	100	30	-
			43					800	344	-	1000	430	-	200	86	-
			23					700	161	-	1000	230	-	300	69	-
			17					700	119	-	1000	170	-	300	51	-
			37					800	296	-	1000	370	-	200	74	-
			28					900	252	-	1000	280	-	100	28	-
	43							2100	903	-	3000	1290	-	900	387	-
	91							2500	2275	-	3000	2730	-	500	455	--
3	35	3	92						11020	-		13970	-		2950	--

Hemmanstal	Registernummer	Littera å kartan	Socken, by och hemman	Delägares namn, hemvist m. m. samt ägobeskrivning	Ägofigurens nummer
1	2	3	4	5	6
				Överfört	
–				Betesäng	268 b
				Åker, lättlera	269
				D:o d:o	270
				D:o d:o	271
				Summa	
				Sammandrag.	
			Kroppa socken.		
4 3/4	1[1]		Rosendal	Henrik Bennet	200-231
4 3/4	1[1]		D:o	Ag. Dens. arr. Hugo Ingelson	232-236
4 3/4	1[1]		D:o	Ag. Dens. arr. Otto Svensson	237-241
4 3/4	1[1]		D:o	Henrik Bennet	242-271
				Summa	

PETTERSONSKA BOKTRYCKERIET SKARA

356095

Areal								Nuvarande värde			Blivande värde			Förbättringsvärde		
Åker		Äng och odlingsmark		Annan duglig mark		Impediment och högl. mark		pr har	pr ägofigur		pr har	pr ägofigur		pr har	pr ägofigur	
Har	ar	Har	ar	Har	ar	Har	ar	Kr.	Kr.	öre	Kr.	Kr.	öre	Kr.	Kr.	öre
7		8		9		10		11	12		13	14		15	16	
3	35	3	92						11020	-		13970	-		2950	-
			07					900	63	-	1000	70	-	100	7	-
1	37							2900	3973	-	3000	4110	-	100	137	-
1	27							2500	3175	-	3000	3810	-	500	635	-
1	69							2900	4901	-	3000	5070	-	100	169	-
7	68	3	99						23132	-		27030	-		3898	--
5	43	2	84						14989	-		19130	-		4141	--
	70								1716	-		2100	-		384	--
2	85						01		6772	-		8550	-		1778	--
7	68	3	99						23132	-		27030	-		3898	--
16	66	6	83				01		46609	-		56810	-		10201	--

Rosendal den 26 juni 1945

Å tjänstens vägnar:

C. H. Wallér

Statens lantbruksingenjör.

Gode män:

Hemmanstal	Registernummer	Littera å kartan	Socken, by och hemman	Delägares namn, hemvist m. m. samt ägobeskrivning	Ägofigurens nummer
1	2	3	4	5	6

PETTERSONSKA BOKTR. EFTR. LUND

356995

Bil. A c.

Areal								Nuvarande värde			Blivande värde			Förbättringsvärde		
Åker		Äng och odlingsmark		Annan duglig mark		Impediment och högl. mark		pr har	pr ägofigur		pr har	pr ägofigur		pr har	pr ägofigur	
Har	ar	Har	ar	Har	ar	Har	ar	Kr.	Kr.	öre	Kr.	Kr.	öre	Kr.	Kr.	öre
7		8		9		10		11	12		13	14		15	16	

Värderingslängd

och

Hävdeförteckning

52.

Hemmanstal	Registernummer	Littera å kartan	Socken, by och hemman	Delägares namn, hemvist m. m. samt ägobeskrivning	Ägofigurens nummer
1	2	3	4	5	6
			Kropos socken		
4 3/4	1[1]		Rosendal	Henrik Bennet	
				Åker, lättlera	300
				D:o d:o	301
				D:o d:o	302
				D:o d:o	303
				D:o d:o	304
				D:o d:o	305
				D:o d:o	306
				D:o d:o	307
				D:o d:o	308
				Betesäng	309
				D:o	310
				D:o	311
				D:o	312
				D:o	313
				D:o	314
				D:o	315
				D:o	316
				D:o	317
				Överföres	

Areal								Nuvarande värde			Blivande värde			Förbättringsvärde		
Åker		Äng och odlingsmark		Annan duglig mark		Impediment och högl. mark		pr har	pr ägofigur		pr har	pr ägofigur		pr har	pr ägofigur	
Har	ar	Har	ar	Har	ar	Har	ar	Kr.	Kr.	öre	Kr.	Kr.	öre	Kr.	Kr.	öre
7		8		9		10		11	12		13	14		15	16	
	19							2600	494	–	2800	532	–	200	38	–
	12							2200	264	–	2800	336	–	600	72	–
	26							1800	468	–	2800	728	–	1000	260	–
	22							2200	484	–	2800	616	–	600	132	–
	26							2600	676	–	2800	728	–	200	52	–
	16							2600	416	–	2800	448	–	200	32	–
	21							2200	462	–	2800	588	–	600	126	–
	16							2200	352	–	2800	448	–	600	96	–
	40							2600	1040	–	2800	1120	–	200	80	–
			09					900	81	–	1000	90	–	100	9	–
			29					800	232	–	1000	290	–	200	58	–
			22					700	154	–	1000	220	–	300	66	–
			23					700	161	–	1000	230	–	300	69	–
			41					700	287	–	1000	410	–	300	123	–
			05					700	35	–	1000	50	–	300	15	–
			07					700	49	–	1000	70	–	300	21	–
			04					700	28	–	1000	40	–	300	12	–
			26					700	182	–	1000	260	–	300	78	–
1	98	1	66					~~27600~~	5865	–	~~34200~~	7204	–	~~6600~~	1339	–

54.

Hemmanstal	Registernummer	Littera å kartan	Socken, by och hemman	Delägares namn, hemvist m. m. samt ägobeskrivning	Ägofigurens nummer
1	2	3	4	5	6
				Överfört	
				Betesäng	318
				Åker, lättlera	319
				D:o d:o	320
				D:o d:o	321
				D:o d:o	322
				D:o d:o	323
				D:o d:o	324
				D:o d:o	325
				D:o d:o	326
				D:o d:o	327
				D:o d:o	328
				D:o d:o	329
				Betesäng	330
				D:o	331
				D:o	332
				D:o	333
				D:o	334
				Åker, lättlera	335
				Tomt o. trädg; ej båtnad	336
				D:o d:o d:o	337
				Överföres	

Areal								Nuvarande värde			Blivande värde			Förbättringsvärde		
Åker		Äng och odlingsmark		Annan duglig mark		Impediment och högl. mark		pr har	pr ägofigur		pr har	pr ägofigur		pr har	pr ägofigur	
Har	ar	Har	ar	Har	ar	Har	ar	Kr.	Kr.	öre	Kr.	Kr.	öre	Kr.	Kr.	öre
7		8		9		10		11	12		13	14		15	16	
1	98	1	66					~~27600~~	5865	-	~~34200~~	7204	-	~~6600~~	1339	-
			27					700	189	-	1000	270	-	300	81	-
	17							1800	306	-	2800	476	-	1000	170	-
	11							2200	242	-	2800	308	-	600	66	-
	17							2600	442	-	2800	476	--	200	34	-
	12							2600	312	-	2800	336	-	200	24	-
	10							2200	220	-	2800	280	-	600	60	-
	08							1800	144	-	2800	224	-	1000	80	-
	17							2200	374	-	2800	476	-	600	102	-
	16							2600	416	-	2800	448	-	200	32	-
	19							2600	494	-	2800	532	-	200	38	-
	10							2200	220	-	2800	280	-	600	60	-
	04							1800	72	-	2800	112	-	1000	40	-
			01					900	9	-	1000	10	-	100	1	-
			05					800	40	-	1000	50	-	200	10	-
			03					700	21	-	1000	30	-	300	9	-
			13					700	91	-	1000	130	-	300	39	-
			09					700	63	-	1000	90	-	300	27	-
	35							2200	770	-	2800	980	-	600	210	-
							22	-	-		-	-		-	-	
							12	-	-		-	-		-	-	
3	74	2	24				34	~~58900~~	10290	-	~~73800~~	12712	-	~~14900~~	2422	-

Hemmanstal	Registernummer	Littera å kartan	Socken, by och hemman	Delägares namn, hemvist m. m. samt ägobeskrivning	Ägofigurens nummer
1	2	3	4	5	6
				Överfört	
				Tomt o. trädgård, ej båtnad	338
				Betesäng	339
				D:o	340
				D:o	341
				D:o	342
				D:o	343
				Åker, lättlera	344
				D:o d:o	345
				D:o d:o	346
				D:o d:o	347
				D:o d:o	348
				D:o d:o	349
				D:o d:o	350
				D:o d:o	351
				Betesäng	352
				D:o	353
				D:o	354
				D:o	355
				D:o	356
				D:o	357
				Överföres	

Areal								Nuvarande värde			Blivande värde			Förbättringsvärde		
Åker		Äng och odlingsmark		Annan duglig mark		Impediment och högl. mark		pr har	pr ägofigur		pr har	pr ägofigur		pr har	pr ägofigur	
Har	ar	Har	ar	Har	ar	Har	ar	Kr.	Kr.	öre	Kr.	Kr.	öre	Kr.	Kr.	öre
7		8		9		10		11	12		13	14		15	16	
3	74	2	24		34		34	~~58900~~	10290	-	~~73000~~	12712	-	~~14900~~	2422	-
							22	-	-		-	-		-	-	
			60					900	540	-	1000	600	-	100	60	-
			45					800	360	-	1000	450	-	200	90	-
			14					800	112	-	1000	140	-	200	28	-
			25					800	200	-	1000	250	-	200	50	-
			25					800	200	-	1000	250	-	200	50	-
	15							2600	390	-	2800	420	-	200	30	-
	17							2600	442	-	2800	476	-	200	34	-
	19							2200	418	--	2800	532	-	600	114	-
	11							2200	242	-	2800	308	-	600	66	-
	20							1800	360	-	2800	560	-	1000	200	-
	09							1800	162	-	2800	252	-	1000	90	-
	12							2200	264	-	2800	336	-	600	72	-
	17							2600	442	-	2800	476	-	200	34	-
			25					700	175	-	1000	250	-	300	75	-
			53					700	371	-	1000	530	-	300	159	-
			20					700	140	-	1000	200	-	300	60	-
			48					700	336	-	1000	480	-	300	144	-
			40					700	280	-	1000	400	-	300	120	-
			55					800	440	-	1000	550	-	200	110	-
4	94	6	34				56		16164	+		20172	-		4008	

58.

Hemmanstal	Registernummer	Littera å kartan	Socken, by och hemman	Delägares namn, hemvist m. m. samt ägobeskrivning	Ägofigurens nummer
1	2	3	4	5	6
				Överfört	
				Betesäng	358
				Åker, lättlera	359
				D:o d:o	360
				D:o d:o	361
				D:o d:o	362
				D:o d:o	363
				Betesäng	364
				D:o	365
				D:o	366
				D:o	367
				D:o	368
				Summa	

Areal								Nuvarande värde			Blivande värde			Förbättringsvärde		
Åker		Äng och odlingsmark		Annan duglig mark		Impediment och högl. mark		pr har	pr ägofigur		pr har	pr ägofigur		pr har	pr ägofigur	
Har	ar	Har	ar	Har	ar	Har	ar	Kr.	Kr.	öre	Kr.	Kr.	öre	Kr.	Kr.	öre
7		8		9		10		11	12		13	14		15	16	
4	94	6	34				56		16164	-		20172	-		4008	-
			80					900	720	-	1000	800	-	100	80	-
	36							2600	936	-	2800	1008	-	200	72	-
	31							2200	682	-	2800	868	-	600	186	-
	80							1800	1440	--	2800	2240	-	1000	800	--
1	18							2600	3068	-	2800	3304	-	200	236	-
	25							2600	650	-	2800	700	-	200	50	-
			05					700	35	-	1000	50	-	300	15	-
			20					800	160	-	1000	200	-	200	40	-
			14					800	112	-	1000	140	-	200	28	-
			15					800	120	-	1000	150	-	200	30	-
			05					800	40	-	1000	50	-	200	10	-
7	84	7	73				56		24137	-		29692	-		5555	-

Rosendal den 26 juni 1945

Å tjänstens vägnar:

C. A. Wallér

Statens lantbruksingenjör

Gode män

Hemmanstal	Registernummer	Littera å kartan	Socken, by och hemman	Delägares namn, hemvist m. m. samt ägobeskrivning	Ägofigurens nummer
1	2	3	4	5	6

Areal								Nuvarande värde			Blivande värde			Förbättringsvärde		
Åker		Äng och odlingsmark		Annan duglig mark		Impediment och högl. mark		pr har	pr ägofigur		pr har	pr ägofigur		pr har	pr ägofigur	
Har	ar	Har	ar	Har	ar	Har	ar	Kr.	Kr.	öre	Kr.	Kr.	öre	Kr.	Kr.	öre
7		8		9		10		11	12		13	14		15	16	

Sammandrag
av
värderingslängder och hävdeförteckningar för samtliga företag.

61.

Hemmanstal	Registernummer	Littera å kartan	Socken, by och hemman	Delägares namn, hemvist m. m. samt ägobeskrivning	Ägofigurens nummer
1	2	3	4	5	6
			Södra företaget		
			Västra företaget		
			Östra företaget		
				Summa	

Areal								Nuvarande värde			Blivande värde			Förbättringsvärde		
Åker		Äng och odlingsmark		Annan duglig mark		Impediment och högl. mark		pr har	pr ägofigur		pr har	pr ägofigur		pr har	pr ägofigur	
Har	ar	Har	ar	Har	ar	Har	ar	Kr.	Kr.	öre	Kr.	Kr.	öre	Kr.	Kr.	öre
7		8		9		10		11	12		13	14		15	16	
30	18			1	97	01			65706	-		94267	-		28561	-
16	66			6	83	01			46609	-		56810	-		10201	-
7	84			7	73	56			24137	-		29692	-		5555	-
54	68			16	53	58			136452	-		180769	-		44317	-

Rosendal den 26 juni 1945

Å tjänstens vägnar:

C. A. Wallér
Statens lantbruksingenjör

J. O. Bryk

Hej Andersson

Gösta Wiström

Hemmanstal	Registernummer	Littera å kartan	Socken, by och hemman	Delägares namn, hemvist m. m. samt ägobeskrivning	Ägofigurens nummer
1	2	3	4	5	6

Kostnadsförslag. Bil. Ba.

Läge	Längd m.	Arbete, jordmån m. m.	Antal	à pris	Kostnad Kr.	Kostnad öre	Kostnad Kr.	Kostnad öre	Summa Kr.	Summa öre
1	2	3	4	5	6		7		8	
		Södra företaget.								
		Förslag alternativ I.								
		Huvudavlopp.								
		Dikessträckan A-B.								
40-40+70	70	Cementrör; 24" m	70	12.-	840	-				
		Schaktning, stämpling, upptagning av gammal rörledning, rörläggning, återfyllning m	70	5.-	350	-				
40+70--42+12	142	Cementrör; 21" m	142	9.-	1278	-				
		Schaktning, stämpling, rörläggning, återfyllning m	142	4.75	674	50				
42+12--43+62	150	Cementrör; 21" m	150	9.-	1350	-				
		Schaktning, stämpling, rörläggning, återfyllning m	150	5.25	787	50	5280	-		
Tills.	362	meter.								
		Ommurning av rörutloppet samt stensättning av det öppna avloppets botten och slänter; vid 40 st	1	150.-	150	-				
		Brunnar 40" med kopplingar; vid 40+79 och 42+12 st	2	135.-	270	-				
		Brunnar 32" med kopplingar; vid 42+88 och 43+62 st	2	90.-	180	-				
		Överföres			600	-	5280	-		

Läge	Längd m.	Arbete, jordmån m. m.	Antal	à pris	Kostnad Kr.	Kostnad öre	Kostnad Kr.	Kostnad öre	Summa Kr.	Summa öre
1	2	3	4	5	6		7		8	
		Överfört			600	-	5280	-		
Rothuggning och borttagning av träd och buskar					45	-	645	-		
Oförutsett och arbetsledning m.m. c:a 10%							575	-	6500	-
		Dikessträckan B-C.								
43+62-44+29	67	Cementrör; 21" m	67	9.-	603	-				
		Schaktning, stämpling, rörläggning, återfyllning m	67	5.-	335	-				
44+29-45+92=70	163	Cementrör; 21" m	163	9.-	1467	-				
		Schaktning, stämpling, rörläggning, återfyllning m	163	4.50	733	50	3138	50		
Tills.	230 meter.									
Brunn 32" med kopplingar; vid 44+29 st			1	90	90	-				
Brunn 48" med kopplingar; vid 45+92=70 st			1	175	175	-				
Rothuggning och borttagning av träd och buskar					70	-	335	-		
Oförutsett och arbetsledning m.m. c:a 10%							326	50	3800	-
		Dikessträckan C-D.								
45+92=70-70+82=47+75	82	Cementrör; 21" m	82	9.-	738	-				
		Schaktning, stämpling, rörläggning, återfyllning m	82	4.50	369	-	1107	-		
Tills.	82 meter.									
Brunn 32" med kopplingar; vid 70+82 = =47+75 st			1	90.-			90	-		
		Överföres					1197	-	10300	-

PETTERSONSKA BOKTR. EFTR. SKARA

425613

Läge	Längd m.	Arbete, jordmån m. m.	Antal	à pris	Kostnad Kr.	Kostnad öre	Kostnad Kr.	Kostnad öre	Summa Kr.	Summa öre
1	2	3	4	5	6		7		8	
		Överfört					1197	-	10300	-
Oförutsett och arbetsledning m.m. c:a 20%							103	-	1300	-
		Dikessträckan D-E.								
70+82= =47+75	362	Cementrör; 21" m	362	9.-	3258	-				
		Schaktning, stämpling, rörläggning, återfyllning m	362	4.-	1448	-				
51+37- -51+47	10	Nybyggnad av trumma för allmänna vägen Björka-Kropps kyrka-Bjerred eller väg A 3. Trumman skall utföras av Vägförvaltningen, som därvid skall beakta dels att trumman ej får utföras av mindre rör än 24" dels att trumman skall läggas i fallet 5:1000 med rörets inre underkant vid nerströmssidan eller vid 51+37 på höjden + 28.31 m.			-	-				
51+47- -53+60	213	Cementrör; 21" m	213	9.-	1917	-				
		Schaktning, stämpling, rörläggning, återfyllning m	213	4.50	958	50	7581	50		
Tills.	585 meter.	Överföres					7581	50	11600	-

Läge	Längd m.	Arbete, jordmån m. m.	Antal	à pris	Kostnad Kr.	Kostnad öre	Kostnad Kr.	Kostnad öre	Summa Kr.	Summa öre
1	2	3	4	5	6		7		8	
		Överfört					7581	50	11600	-
		Brunnar 32" med kopplingar; vid 49, 52+8								
		och 53+60 st.	3	90	270	-				
		Brunnar 40" med kopplingar; vid 50+45								
		och 52+96 st	2	135	270	-				
		Anslutningsbrunnar till vägtrumman vid								
		51+37 och 51+47; utföres av Vägförvalt-								
		ningen st.	2		-	-				
		Rothuggning och borttagning av träd och								
		buskar			110	-	650	-		
		Ersättning till Vägförvaltningen för ny-								
		byggnad av vägtrumma med anslutnings-								
		brunnar, förslagsvis					575	-		
		Oförutsett och arbetsledning m.m. c:a 20%					993	50	9800	-
		Dikessträckan E-F.								
53+60- -55+75	215	Cementrör; 18" m	215	7.-	1505	-				
		Schaktning, stämpling, rör-								
		läggning, återfyllning m	215	4.-	860	-				
55+75- -57+76	201	Cementrör; 18" m	201	7.-	1407	-				
		Schaktning, stämpling, rör-								
		läggning, återfyllning m	201	3.-	603	-	4375	-		
Tills.	416 meter.									
		Överföres					4375	-	21400	-

PETTERSONSKA BOKTR. EFTR. SKARA

425613

Läge	Längd m.	Arbete, jordmån m. m.	Antal	å pris	Kostnad Kr.	Kostnad öre	Kostnad Kr.	Kostnad öre	Summa Kr.	Summa öre
1	2	3	4	5	6		7		8	
		Överfört					4375	-	21400	-
		Brunnar 32" med kopplingar; vid 53+75,								
		54+36, 55+75 och 57 st.	4	90.-	360	-				
		Rivning av ommurningen samt ny 32" brunn								
		med kopplingar; vid 57+76 st.	1	120.-	120	-				
		Rothuggning och borttagning av träd och								
		buskar			90	-	570	-		
		Oförutsett och arbetsledning m.m. c:a 10%					455	-	5400	-
		Sidoavlopp.								
		Dikessträckan C-Ca.								
45+92--46+90==60	98	Cementrör; 10" m	98	3.75	367	50				
		Schaktning, stämpling, rörläggning, återfyllning m	98	2.50	245	-				
46+90=60--61	100	Cementrör; 10" m	100	3.75	375	-				
		Schaktning, stämpling, rörläggning, återfyllning m	100	1.75	175	-				
61-62+50	150	Cementrör; 10" m	150	3.75	562	50				
		Schaktning, stämpling, rörläggning, återfyllning m	150	5.75	862	50				
62+50--62+77	27	Cementrör; 9" m	27	3.25	87	75				
		Schaktning, stämpling, rörläggning, återfylln. m	27	5.00	135	-				
Övf.	375	Överföres			2810	25			26800	-

Läge	Längd m.	Arbete, jordmån m. m.	Antal	à pris	Kostnad Kr.	Kostnad öre	Kostnad Kr.	Kostnad öre	Summa Kr.	Summa öre
1	2	3	4	5	6		7		8	
Övf.	375	Överfört			2810	25			26800	-
62+77- -63+37	60	Cementrör; 6" m	60	1.75	105	-				
		Schaktning, stämpling, rör-								
		läggning, återfyllning m	60	1.50	90	-	3005	25		
Tills.	435 meter.									
Brunnar 24" med kopplingar; vid 46+90=60,										
61, 62+50, 62+77 och 63+37		st	5	70.-	350	-				
Rothuggning och borttagning av träd och										
buskar					20	-	370	-		
Oförutsett och arbetsledning m.m. c:a 10"							324	75	3700	-
		Dikessträckan D-Da.								
47+75=75- -76+50	150	Cementrör; 8" m	150	2.75	412	50				
		Schaktning, stämpling, rör-								
		läggning, återfyllning m	150	2.50	375	-				
76+50- -77+98	148	Cementrör; 6" m	148	1.75	259	-				
		Schaktning, stämpling, rör-								
		läggning, återfyllning m	148	2.-	296	-	1342	50		
Tills.	298 meter.									
Brunnar 24" med kopplingar; vid 76+50 och										
77+98		st	2	70.-			140	-		
Oförutsett och arbetsledning m.m. c:a 10%							217	50	1700	-
					Summa kostnad				32200	

Sammandrag.

Huvudavlopp.

Läge	Längd m.	Arbete, jordmån m. m.	Antal	à pris	Kostnad Kr.	Kostnad öre	Kostnad Kr.	Kostnad öre	Summa Kr.	Summa öre
1	2	3	4	5	6		7		8	
362		Dikessträckan A-B			6500	-				
230		D:o B-C			3800	-				
82		D:o C-D			1300	-				
585		D:o D-E			9800	-				
416	1675	D:o E-F			5400	-	26800	-		
		Sidoavlopp.								
435		Dikessträckan C-Ca			3700	-				
298	733	D:o D-Da			1700	-	5400	-		
Summa	2408 meter.		Summa kostnad				32200	-		
		Södra företaget.								
		Förslag alternativ II.								
		Huvudavlopp.								
		Dikessträckan A-B.								
40-40+70	70	Schaktning, grusbl. lera m^3	250	2.50	625	-				
40+70-42+ +12	142	Schaktning, grusbl. lera, ngt. sten m^3	360	2.50	900	-				
42+12- -43+62	150	Schaktning, grusbl. lera ngt. sten	390	2.50	975	-	2500	-		
Tills. 362 meter.			Tills. 1000 m^3							
Rothuggning och borttagning av träd och buskar							45	-		
Ersättning för jord och jordupplag		m^3	1000	0.50			500	-		
		Överfört					3045	-		

Läge	Längd m.	Arbete, jordmån m. m.	Antal	à pris	Kostnad Kr.	Kostnad öre	Kostnad Kr.	Kostnad öre	Summa Kr.	Summa öre
1	2	3	4	5	6		7		8	
		Överfört					3045	-		
Oförutsett	och	arbetsledning m.m. c:a 10%					255	-	3300	-
		Dikessträckan B-C.								
43+62- -44+24	62	Schaktning, grusbl. lera								
		ngt. sten m^3	60	3.-	180	-				
44+24- -44+29	5	Nybyggnad av trumma för ägo-								
		väg. Utföres av 28" cement-								
		rör med sidomurar av betong			700	-				
44+29- -45+92= =70	163	Schaktning, grusbl. lera,								
		ngt sten m^3	190	3.-	570	-	1450	-		
Tills.	230	meter. Tills.	250	m^3						
Rothuggning	och	borttagning av träd och								
buskar							70	-		
Ersättning	för	jord och jordupplag m^3	250	0.50			125	-		
Oförutsett	och	arbetsledning c:a 10%					155	-	1800	-
		Dikessträckan C-D.								
45+92=70- -70+82= =47+75	82	Cementrör; 21" m	82	9.-	738	-				
		Schaktning, stämpling, rör-								
		läggning, återfyllning m	82	4.50	369	-	1107	-		
Tills.	82	meter.								
Ommurning	av	rörutloppet vid 45+92 = 70,								
stensättning	av	det öppna avloppets botten								
och slänter,	hälften	av kostnaderna			50	-				
Brunn 32"	med	kopplingar; vid 70+82=47+75			90	-	140	-		
		Överföres					140	-	5100	-

Läge	Längd m.	Arbete, jordmån m. m.	Antal	à pris	Kostnad Kr.	Kostnad öre	Kostnad Kr.	Kostnad öre	Summa Kr.	Summa öre
1	2	3	4	5	6		7		8	
		Överfört					140	-	5100	-
Oförutsett och		arbetsledning m.m. c:a 10%					53	-	1300	-
		Dikessträckan D-E.								
	585	Se förslag alternativ I							9800	-
		Dikessträckan E-F.								
	416	Se förslag alternativ I							5400	-
		Sidoavlopp.								
		Dikessträckan C-Ca.								
45+92-46+90=60	98	Cementrör; 10" m	98	3.75	367	50				
		Schaktning, stämpling, rörläggning, återfyllning m	98	2.50	245	-				
46+90=60-61	100	Cementrör; 10" m	100	3.75	375	-				
		Schaktning, stämpling, rörläggning, återfyllning m	100	1.75	175	-				
61-62+50	150	Cementrör; 10" m	150	3.75	562	50				
		Schaktning, stämpling, rörläggning, återfyllning m	150	5.75	862	50				
62+50-62+77	27	Cementrör; 9" m	27	3.25	87	75				
		Schaktning, stämpling, rörläggning, återfyllning m	27	5.-	135	-				
62+77-63+37	60	Cementrör; 6" m	60	1.75	105	-				
		Schaktning, stämpling, rörläggning, återfyllning m	60	1.50	90	-	3005	25		
Tills.	435	meter.								
		Överföres					3005	25	21600	-

Läge	Längd m.	Arbete, jordmån m. m.	Antal	à pris	Kostnad Kr.	Kostnad öre	Kostnad Kr.	Kostnad öre	Summa Kr.	Summa öre
1	2	3	4	5	6		7		8	
		Överfört					3005	25	21600	-
		Ommurning av rörutloppet vid 45+92=70,								
		stensättning av det öppna avloppets botten								
		och slänter; hälften av kostnaden			50	-				
		Brunn 24" med kopplingar ; vid 46+90 =60,								
		61, 62+50, 62+77 och 63+77 st.	5	70	350	-				
		Rothuggning och borttagning av träd och								
		buskar			20	-	420	-		
		Oförutsett och arbetsledning m.m. c:a 10%					374	75	3800	-
		Dikessträckan D-Da.								
		Se förslag alternativ I								
	298								1700	-
					Summa kostnad				27100	-
		Sammandrag.								
		Huvudavlopp.								
362		Dikessträckan A-B			3300	-				
230		D:o B-C			1800	-				
82		D:o C-D			1300	-				
585		D:o D-E			9800	-				
416	1675	D:o E-F			5400	-	21600	-		
		Sidoavlopp.								
435		Dikessträckan C-Ca			3800	-				
298	733	D:o D-Da			1700	-	5500	-		
Summa	2408 meter.			Summa kostnad			27100	-		

PETTERSONSKA BOKTR. EFTR. SKARA

425613

Läge	Längd m.	Arbete, jordmån m. m.	Antal	à pris	Kostnad Kr.	Kostnad öre	Kostnad Kr.	Kostnad öre	Summa Kr.	Summa öre
1	2	3	4	5	6		7		8	
		Rosendal den 26 juni 1945.								
		Å tjänstens vägnar:								
		Statens lantbruksingenjör.								

Läge	Längd m.	Arbete, jordmån m. m.	Antal	à pris	Kostnad		Kostnad		Summa	
					Kr.	öre	Kr.	öre	Kr.	öre
1	2	3	4	5	6		7		8	

PETTERSONSKA BOKTR. EFTR.
SKARA

Kostnadsförslag.

Bil. Bb.

Läge	Längd m.	Arbete, jordmån m. m.	Antal	å pris	Kostnad Kr.	Kostnad öre	Kostnad Kr.	Kostnad öre	Summa Kr.	Summa öre
1	2	3	4	5	6		7		8	
		Västra företaget.								
		Huvudavlopp.								
		Dikessträckan G-H.								
20-21+45	145	Cementrör; 12" m	145	4.75	688	75				
		Schaktning, stämpling,-								
		rörläggning, återfyllning m	145	2.75	398	75				
21+45- -21+85= =30	40	Cementrör; 12" m	40	4.75	190	-				
		Schaktning, stämpling,rör-								
		läggning, återfyllning m	40	3.00	120	-	1397	50		
Tills.	185 m.									
		Ommurning av rörutloppet, stensättning								
		av det öppna avloppets botten och slänter;								
		vid 20 st.	1	200.-	200	-				
		Brunn 24" med kopplingar; vid 21+45 st.	1	70.-	70	-				
		Brunn 32" med kopplingar; vid 21+85=30 st	1	95.-	95	-	365	-		
		Oförutsett och arbetsledning c:a 10%					187	50	1950	-
		Dikessträckan H-I.								
21+85=30- -24+43	258	Cementrör; 9" m	258	3.25	838	50				
		Schaktning, stämpling,rör-								
		läggning, återfyllning m	258	3.25	838	50				
24+43- -24+92	49	Cementrör; 9" m	49	3.25	159	25				
		Schaktning, stämpling,rör-								
Övf.	307	Överföres			1836	25			1950	-

Läge	Längd m.	Arbete, jordmån m. m.	Antal	à pris	Kostnad Kr.	Kostnad öre	Kostnad Kr.	Kostnad öre	Summa Kr.	Summa öre
1	2	3	4	5	1836		7		1980	
Övf.	307	Överfört			1836	25			1950	-
		läggning, återfyllning m	49.	3.25	159	25	1995	50		
Tills.	307 meter.									
Brunnar 24" med kopplingar; vid 33+16,										
24+43 och 24+92		st	3	70.-	210	-				
Borttagning av buskar och rötter					30	-	240	-		
Oförutsett och arbetsledning m.m. c:a 10%							214	50	2450	-
		Dikessträckan I-K.								
24+92- -25+80	88	Cementrör; 9" m	88	3.25	286	-				
		Schaktning, stämpling,								
		rörläggning, återfyllning m	88	2.50	220	-				
25+80- -27+10	130	Cementrör; 9" m	130	3.25	422	50				
		Schaktning, stämpling, rör-								
		läggning, återfyllning m	130	3.00	390	-	1318	50		
Tills.	218 meter.									
Brunnar 24" med kopplingar; vid 25+80,										
26+70 och 27+10		st	3	70.-			210	-		
Oförutsett och arbetsledning m.m. c:a 10%							171	50	1700	-
		Sidoavlopp.								
		Dikessträckan H-Ha.								
21+85=30- -32+11	211	Cementrör; 9" m	211	3.25	685	75				
		Schaktning, stämpling, rör-								
		läggning, återfyllning m	211	2.75	580	25				
Övf.	211	Överföres			1266	00			6100	-

Läge	Längd m.	Arbete, jordmån m. m.	Antal	à pris	Kostnad Kr.	Kostnad öre	Kostnad Kr.	Kostnad öre	Summa Kr.	Summa öre
1	2	3	4	5	6		7		8	
Övf.	211	Överfört			1266	-			6100	-
32+11-33	89	Cementrör; 9" m	89	3.25	289	25				
		Schaktning, stämpling, rörläggning, återfyllning m	89	2.50	222	50				
33-34+74	174	Cementrör; 9" m	174	3.25	565	50				
		Schaktning, stämpling, rörläggning, återfyllning m	174	2.50	435	-	2778	25		
Tills	474 meter.									
Brunn 24" med kopplingar; vid 31, 32+11, 33, 33+90 och 34+74		st	5	70.-			350	-		
Oförutsett och arbetsledning c:a 20%							371	75	3500	-
					Summa kostnad				9600	-
		Sammandrag.								
		Huvudavlopp.								
185		Dikessträckan G-H			1950	-				
307		" H-I			2450	-				
218	710	" I-K			1700	-	6100	-		
		Sidoavlopp.								
	474	Dikessträckan H-Ha			3500	-	3500	-		
Summa	1184 meter.				Summa kostnad		9600	-		

Rosendal den 26 juni 1945.

Å tjänstens vägnar:

C.H. Wallér

C.H. Wallér

Statens lantbruksingenjör.

Läge	Längd m.	Arbete, jordmån m. m.	Antal	à pris	Kostnad		Kostnad		Summa	
					Kr.	öre	Kr.	öre	Kr.	öre
1	2	3	4	5	6		7		8	

Kostnadsförslag. Bil. Bc.

Läge	Längd m.	Arbete, jordmån m. m.	Antal	à pris	Kostnad Kr.	Kostnad öre	Kostnad Kr.	Kostnad öre	Summa Kr.	Summa öre
1	2	3	4	5	6		7		8	
		Östra företaget.								
		Huvudavlopp.								
		Dikessträckan L-M-N.								
0-4+56=15	456	Schaktning, lerbl. grus, ngt sten m^3	400	5.-	2000	-				
4+56-6	144	Schaktning, lerbl. grus, ngt sten m^3	50	5.-	250	-				
6-6+8	8	Bro för allmänna vägen Dalhem-Västraby eller väg A 5; bibehålles oförändrad, upprensas m	8	6.-	48	-				
6+8-7+39	131	Schaktning, lerbl. grus, ngt sten m^3	10	6.-	60	-				
7+39-7+44	5	Bro för enskild ägoväg; bibehålles oförändrad, upprensas m	5	6.-	30	-				
7+44-8+81	137	Schaktning, lerbl. grus, ngt sten m^3	50	5.-	250	-				
8+81-8+ +87	6	Bro för enskild ägoväg, bibehålles oförändrad, upprensas m	6	6.-	36	-				
8+87- -8+90	3	Schaktning, lerbl. grus, ngt sten m^3	5	6.-	30	-	2704	-		
Tills.	890	meter. Tills.	515 m^3				2704	-		

Läge	Längd m.	Arbete, jordmån m. m.	Antal	à pris	Kostnad Kr.	Kostnad öre	Kostnad Kr.	Kostnad öre	Summa Kr.	Summa öre
1	2	3	4	5	6		7		8	
		Överföres					2704	-		
Oförutsett och		arbetsledning m.m. c:a 10%					296	-	3000	-
		Sidoavlopp.								
		Dikessträckan M-Ma.								
4+56=15- -15+4	4	Upprensning av öppet dike, djup 0.60 m, bottenbredd 0.30 m, släntlutning 1:1 m	4	1.50	6	-				
15+4- -15+33	29	Cementrör; 6" m	29	1.75	50	75				
		Schaktning, stämpling, rörläggning, återfyllning m	29	4.-	116	-				
15+33- -15+90	57	Cementrör; 6" m	57	1.75	99	75				
		Schaktning, stämpling, rörläggning, återfyllning m	57	1.25	71	25				
15+90- -16+10	20	Cementrör; 6" m	20	1.75	35	-				
		Schaktning, stämpling, rörläggning, återfyllning m	20	11.-	220	-				
16+10- -17+34	124	Cementrör; 6" m	124	1.75	217	-				
		Schaktning, stämpling, rörläggning, återfyllning m	124	1.75	217	-				
17+34- -17+44	10	Cementrör, 6" m	10	1.75	17	50				
		Schaktning, stämpling, rörläggning, återfyllning m	10	8.50	85	-				
17+44- -18+40	96	Cementrör; 6" m	96	1.75	168	-				
		Schaktning, stämpling, rör-								
Övf.	340	Överföres			1303	25			3000	-

PETTERSONSKA BOKTR.ETTR. SKARA

425613

Läge	Längd m.	Arbete, jordmån m. m.	Antal	à pris	Kostnad Kr.	Kostnad öre	Kostnad Kr.	Kostnad öre	Summa Kr.	Summa öre
1	2	3	4	5	6		7		8	
Övf.	340	Överfört			1303	25			3000	-
		Schaktning, stämpling, rör-								
		läggning, återfyllning m	96	2.-	192	-	1495	25		
Tills.	340 meter.									
Brunnar 24" med kopplingar; vid 15+33,										
16+10, 17+44 och 18+40		st.	4	70.-			280	-		
Ommurning av rörutloppet med stensätt-										
ning; vid 15+4							150	-		
Oförutsett och arbetsledning c:a 10%							224	75	2150	-
		Sammandrag.								
	890	Dikessträckan L-M-N					3000	-		
	340	D:o M-Ma					2150	-		
Summa	1230 meter.			Summa kostnad			5150	-		

Rosendal den 26 juni 1945.

Å tjänstens vägnar:

E. H. Nelle

Statens lantbruksingenjör.

Läge	Längd m.	Arbete, jordmån m. m.	Antal	à pris	Kostnad		Kostnad		Summa	
					Kr.	öre	Kr.	öre	Kr.	öre
1	2	3	4	5	6		7		8	

PETTERSON-SKA BOKTR.EFTN.
SKARA

Bil. Bd.

Läge	Längd m.	Arbete, jordmån m. m.	Antal	à pris	Kostnad Kr.	Kostnad öre	Kostnad Kr.	Kostnad öre	Summa Kr.	Summa öre
1	2	3	4	5	6		7		8	

Sammandrag av kostnadsförslagen för alla företag.

	Alt. I.		Alt. II.	
Södra företaget	32200	-	27100	-
Västra "	9600	-	9600	-
Östra "	5150	-	5150	-
Summa	46950	-	41850	-

Rosendal den 26 juni 1945.

Å tjänstens vägnar:

C. A. Nelki

Statens lantbruksingenjör.

Läge	Längd m.	Arbete, jordmån m. m.	Antal	à pris	Kostnad		Kostnad		Summa	
					Kr.	öre	Kr.	öre	Kr.	öre
1	2	3	4	5	6		7		8	

Arbetsbeskrivning. Bil. C.

Grävningstabell.

Läge	Längd	Djup	Botten-bredd	Dag-bredd	Sido-lutning	Botten-höjd och lutning		Anmärkningar
	Meter							
1	2	3	4	5	6	7	8	9
								Södra företaget.
				Förslag alternativ II.				
				Huvudavlopp.				
				Dikessträckan A-B.				
40	-	1.55	0.50	4.40	1:1.25	19.20		Fixpkt: Kors o. järndubb i jordfast sten i gärdesgård 260 m. V om pkt 40; belägen på höjden + 21.94 m.
+50	50	1.30	"	3.75	"			
41	50	1.25	"	3.60	"	9:1000		
+50	50	1.55	"	4.40	"			
42	50	1.60	"	4.50	"			
+12	12	1.50	"	4.25	"	21.21		
+50	38	1.40	"	4.-	"	8:1000		
+8	38	1.35	"	3.90	"	21.82		
43	12	1.30	"	3.75	"	10:1000		
+50	50	1.30	"	3.75	"			
+62	12	1.40	"	4.-	"	22.56		
Summa	362	meter.						
				Dikessträckan B-C.				
43+62	-	1.40	0.50	4.-	1:1.25	22.56		Öppet avlopp hela sträckan
44	38	1.95	"	5.40	"	21:1000		
+29	29	1.75	"	4.90	"	23.97		
+50	21	1.95	"	5.40	"	6:1000		
45	50	1.60	"	4.50	"			
Övf.	138							

Läge	Längd	Djup	Botten-bredd	Dag-bredd	Sido-lutning	Botten-höjd och lutning		Anmärkningar
	Meter							
1	2	3	4	5	6	7	8	9
Övf.	138					6:1000		
+50	50	1.70	0.50	4.75	1:1.25			
+92	42	1.05	"	3.15	"	24.95		
Summa	230 meter.							
				Dikessträckan C-D.				
45+92= =70	-	1.-				25.-		21" cementrör mellan 45+92=70 och 70+82=47+75
70+50	50	1.65				15:1000		
70+82= =47+75	32	1.70				26.23		
Summa	82 meter.							
				Dikessträckan D-E.				
70+82= =47+75	-	1.70				26.23		Fixpkt: Kors o. järndubb i jordfast sten i gärdesgård. Stenen belägen 5 m. Ö om pkt 47+75; fixpkten belägen på höjden + 28.41 m.
48	25	1.65				6:1000		
+50	50	1.70						
49	50	1.45				26.98		
+50	50	1.60				6:1000		
50	50	1.50						
+45	45	1.80				27.85		
+50	5	1.80				5:1000		
51	50	1.40						
+37	37	1.50				28.31		Nybyggnad av trumma för väg A 3 mellan 51+37 och 51+47 av 24" rör.
+47	10	1.50				28.36		21" cementrör mellan 51+47 och 53+60
+50	3	1.50				5:1000		
Övf.	375							

PETTERSONSKA BOKTR.EFTR. SKARA

302242

Läge	Längd	Djup	Bottenbredd	Dagbredd	Sidolutning	Bottenhöjd och lutning		Anmärkningar
	Meter							
1	2	3	4	5	6	7	8	9
Övf.	375							
52	50	1.40				5:1000		
+50	50	1.55						
+96	46	1.60				29.11		Fixpkt: Kors o. järndubb i gärdesgård vid landsvägens N sida omedelbart intill vägbankens fot, ca 30 m Ö om pkt 53; belägen på höjden + 30.76 m.
53	4	1.60				5:1000		
+50	50	1.75						
+60	10	1.75				29.43		
Summa	585 meter.							
				Dikessträckan E-F.				
53+60	-	1.70				29.48		18" cementrör mellan 53+60 och 57+76.
54	40	1.85						
+50	50	1.95						
55	50	1.95				14:1000		
55+50	50	1.60						
56	50	1.50						
+50	50	1.55						
57	50	1.65				34.27		
+50	50	1.50				14:1000		Fixpkt av år 1935: Kors o. järndubb i sten vid vägkant; belägen på höjden + 38.40 m.
+76	26	1.30				35.30		
Summa	416 meter.							
				Sidoavlopp.				
			Dikessträckan C-Ca.					
45+92	-	0.95				25.03		10" cementrör mellan 45+92 och 62+50.
46	8	0.95				5:1000		
Övf.	8							

Läge	Längd	Djup	Botten-bredd	Dag-bredd	Sido-lutning	Botten-höjd och lutning		Anmärkningar
	Meter							
1	2	3	4	5	6	7	8	9
Övf.	8					5:1000		
+50	50	1.70						
46+90= =60	40	1.75				25.52		
60+50	50	1.75				4:1000		
61	50	1.60				25.92		
+50	50	1.75				4:1000		
62	50	2.10						
+50	50	1.40				26.52		
+50	-	1.35				26.57		9" cementrör mellan 62+50 och 62+77.
						13:1000		
+77	27	1.25				26.92		
63	23	1.20				13:1000		
+26	26	1.40						
+37	11	1.40				27.70		Fixpkt: Kors o. järndubb i jordfast sten i gärdesgård invid väg, 8 m. N om diket; belägen på höjden + 29.62 m.
Summa	435 meter.							
				Dikessträckan D-Da.				
47+75= =75	-	1.35				26.55		8" cementrör mellan 47+75=75 och 76+50
75+50	50	1.30				2:1000		
76	50	1.35						
+50	50	1.35				26.85		6" cementrör mellan 76+50 och 77+98.
77	50	1.35				1:1000		
77+50	50	1.30				1:1000		
+98	48	1.30				27.-		
Summa	298 meter.							

426011

PETTERSONSKA BOKTR. EFTR. SKARA

Läge	Längd	Djup	Botten-bredd	Dag-bredd	Sido-lutning	Botten-höjd och lutning		Anmärkningar
	Meter							
1	2	3	4	5	6	7	8	9
					Sammandrag.			
Längd					Huvudavlopp.			
362				Dikessträckan A-B				
230					"	B-C		
82					"	C-D		
585					"	D-E		
416	1675				"	E-F		
					Sidoavlopp.			
435				Dikessträckan C-Ca				
298	733				"	D-Da		
Summa	2408	meter.						
								Västra företaget.
					Huvudavlopp.			
				Dikessträckan G-H.				
20	-	1.40				11.70		Fixpkt: Kors i jordfast sten i gränsgärdet mellan Holk o. Rosendal 225 m. V om pkt 20 o. något S om floddikets kant; belägen på höjden + 13.83 m.
+50	50	1.50				11:1000		
21	50	2.-						12" cementrör mellan 20 och 21+85 = 30.
+45	45	1.55				13.30		
+50	5	1.45				11:1000		
21+85= =30	35	1.30				13.74		
Summa	185	meter.						
				Dikessträckan H-I.				

Läge	Längd	Djup	Botten-bredd	Dag-bredd	Sido-lutning	Botten-höjd och lutning		Anmärkningar
	Meter							
1	2	3	4	5	6	7	8	9
21+85= =30	-	1.25				13.79		9" cementrör mellan 21+85=30 och 24+92.
22	15	1.55				10:1000		
+50	50	1.50						
23	50	1.50						
+16	16	1.50				15.10		
+50	34	1.45				12:1000		
24	50	1.35						
+43	43	1.50				16.62		
+50	7	1.70				12:1000		
+92	42	1.05				17.21		
Summa	307 meter.							
				Dikessträckan I-K.				
24+92	-	1.05				17.21		9" cementrör mellan 24+92 och 27+10
25	8	1.25				8:1000		Fixpkt: Kors o. järndubb i större jordfast sten, 13 m. Ö om 25+20, 0.7 m över marken; belägen på höjden + 19.75 m.
+50	50	1.55						
+80	30	1.40				17.91		
26	20	1.40				2:1000		
+50	50	1.70						
+70	20	1.20				18.09		
27	30	1.45				2:1000		
+10	10	1.25				18.17		
Summa	218 meter.							

426611

PETTERSONSKA BOKTR EFTR. SKARA

Läge	Längd	Djup	Botten-bredd	Dag-bredd	Sido-lutning	Botten-höjd och lutning		Anmärkningar
	Meter							
1	2	3	4	5	6	7	8	9
				Sidoavlopp.				
				Dikessträckan H-Ha.				
21+85= =30	-	1.25				13.79		9" cementrör mellan 21+85=30 och 34+74.
30+30	30	1.10				20:1000		
+50	20	1.70						
31	50	1.35				15.79		
+50	50	1.40				17:1000		
32	50	1.35						
+11	11	1.30				17.68		
+50	39	1.25				9:1000		
33	50	1.20				18.48		
+50	50	1.45				8:1000		
+90	40	1.35				19.20		
34	10	1.35				3:1000		
+50	50	1.60						Fixpkt: Kors o. järndubb i jordfast sten 8 m. Ö om pkt 34+70 invid gärdesgård och i markens plan; belägen på höjden + 21.- m.
+74	24	0.80				19.45		
Summa	474 meter.							
				Sammandrag.				
Längd				Huvudavlopp.				
185				Dikessträckan G-H				
307					"	H-I		
218	710				"	I-K		
				Sidoavlopp.				
Övf.	710							

Läge	Längd	Djup	Botten-bredd	Dag-bredd	Sido-lutning	Botten-höjd och lutning		Anmärkningar
	Meter							
1	2	3	4	5	6	7	8	9
Övf.	710							
	474			Dikessträckan H-Ha				
Summa 1184 meter.								
								Östra företaget.
				Huvudavlopp.				
				Dikessträckan L-M-N.				
0	-	1.80	0.30	5.70	1:1.50	10.50		Fixpkt: Järndubb i sten i Ö änden av en jordvall närmast pkt 0 vid dikets V sida; belägen på höjden + 13.05 m. Öppet avlopp hela sträckan.
+50	50	1.60	"	5.10	"			
1	50	1.75	"	5.55	"	1:9		
+50	50	1.45	"	1.75	"			
2	50	1.45	"	1.75	"	11.50		
+50	50	1.40	"	4.50	"			
3	50	1.45	"	1.75	"			
3+50	50	1.50	"	4.80	"			
4	50	1.35	"	4.35	"			
+50	50	1.60	"	5.10	"			
5	50	1.65	"	5.25	"	1:11		
+50	50	1.30	"	4.20	"			Fixpkt: Kors o. järndubb i ekonomihusets N gavel; belägen på höjden + 16.85 m.
+78	28	1.10	"	3.60	"			
6	22	2.15	"	6.75	"			
+8	8	1.40	"	4.50	"			
+50	42	0.50	"	1.80	"			
7	50	1.15	"	3.75	"			
Övf.	700							

426011

PETTERSONSKA BOKTR. EFTR. SKARA

Läge	Längd	Djup	Botten-bredd	Dag-bredd	Sido-lutning	Botten-höjd och lutning		Anmärkningar
	Meter							
1	2	3	4	5	6	7	8	9
Övf.	700							
+32	32	1.20	0.30	3.90	1:1.50			
+39	7	2.05	"	6.45	"			
+44	5	2.35	"	2.65	"			
+50	6	2.10	"	6.60	"	7:1000		
+60	10	0.85	"	2.85	"			
8	40	0.80	"	2.70	"			
+50	50	1.50	"	4.80	"			
+81	31	1.25	"	4.05	"			Fixpkt: Järndubb i sten i gärde å slottsträdgårdens V sida, 16 m. N om 8+90, belägen på höjden + 20.93 m.
+90	9		"					
Summa	890	meter.						
				Sidoavlopp.				
				Dikessträckan M-Ma.				
4+56=15	-							Uppgrävning av öppet dike, djup 0.60 m, bottenbredd 0.30 m. mellan 4+56 = 15 och 15+4.
15+4	4	0.60				14.75		
+24	20	2.45				7:1000		
+33	9	1.-				14.95		
+50	17	0.75						
+90	40	1.20				7:1000		
16	10	3.-						
+10	10	1.-				15.49		
						9:1000		
+50	40	1.40				15.85		
						30:1000		
17	50	1.25				17.35		
						8:1000		
Övf.	200							

Läge	Längd	Djup	Botten-bredd	Dag-bredd	Sido-lutning	Botten-höjd och lutning		Anmärkningar
	Meter							
1	2	3	4	5	6	7	8	9
Övf.	200					8:1000		
+34	34	1.50						
+44	10	1.95				17.70		
18	56	1.60				1:1000		
+40	40	1.15				17.80		
Summa	340 meter.							
				Sammandrag.				
				Huvudavlopp.				
	890			Dikessträckan L-M-N				
				Sidoavlopp.				
	340			Dikessträckan M-Ma				
Summa	1230 meter.							

Vid arbetets utförande skola bl. a. följande bestämmelser iakttagas.

1/ Ommurningar skola utföras av betong med 300 kg. E-cement per m^3 och i enlighet med upprättade typritningar. Grunden skall ordentligt utbottnas med skärv.

2/ Stensättning till förstärkning av slänten vid rörutlopp skall grundläggas minst 0.20 m. under det öppna avloppets bottenlinje och utföras av flata eller kilade stenar, lagda i ordnade förband och fogade med cementbruk. Mindre stenar än sådana av dimensionen 0.20x0.35x0.45 få ej användas. Stensättningen skall läggas på underlag av skärv.

3/ Sten, som ligger hindande i vägen för rörledning, skall upptagas.

426611

PETTERSONSKA BOKTR. EFTR. SKARA

4/ Inga rör få nerläggas, förrän de blivit godkända av lantbruksingenjören eller av den, han i sitt ställe förordnar.

5/ Rörledning får ej täckas, förrän den blivit godkänd av lantbruksingenjören eller av den, han i sitt ställe förordnar.

6/ Rörledning skall efter godkännande omedelbart höljas till 0.6 m. höjd, räknat från ledningens överkant.

7/ Höljning skall utföras genom påfyllning av ur rörgraven uppschaktade massor och, om dessa ej äro tillräckliga, genom nerschaktning från sidorna.

8/ Alla ur rörgraven uppschaktade massor skola återfyllas. Överblivna massor skola läggas i en sträng över rörledningen.

9/ Fyllning skall packas väl särskilt under och på båda sidor om rörsträngen samt stötas, så att framtida sättningar i möjligaste mån förhindras.

10/ Fyllning får ej innehålla sten.

11/ Enskilda rörrännor, som utmynna intill en brunn, skola av entreprenören kostnadsfritt kopplas i brunnen.

12/ Koppling av sådana rörrännor, som utmynna på längre avstånd från brunnar, skall, därest jordägaren därom gör framställning, utföras av entreprenören men bekostas av jordägaren.

13/ Rörrännor eller täckdiken, som korsas av nya avlopp, skola återställas i fullgott skick. Särskilt skall det därvid beaktas, att grunden under rörrännorna skall göras fast och eventuellt förstärkas genom utfyllning med groft grus eller genom underlag av trä. Entreprenören skall för kontrollanten särskilt påvisa de platser,

där ledningarna korsa rörrännor.

14/ Alla brunnar skola försänkas 0.5 m, räknat från utloppsrörets underkant, samt förses med hållbart lock av armerad betong.

15/ Brunnar med 24" inre diameter skola utföras av betongrör.

16/ Brunnar med större inre diameter än 24" skola utföras av betongrör med ett mellanskift av brända brunnstegel. 32" brunnar skola avkonas till 24" och större brunnar till 32".

17/ I brunnsväggarna skola upptagas håli tillräckligt antal, så att dagvatten obehindrat kan inrinna i brunnarna. För koppling av blivande täckdiken skola dessutom i brunnarna på lämpliga höjder inkopplas tegelrör till det antal och av de dimensioner, som framgå av den över området upprättade täckdikningsplanen.

18/ Brunnar, som ligga i krökar, samt brunnar med kopplingar för sidoavlopp skola uppdragas 30 cm. över markytan. Övriga brunnar få göras täckta, om jordägaren det påfordrar och därest han själv ikläder sig de risker, som kunna uppkomma genom att brunnslocket förstöres eller vittrar sönder. Vid täckta brunnar skall avståndet mellan brunnslocket och markytan vara minst 60 cm.

19/ Alla brunnar skola grundläggas på fast underlag, förses med botten av betong samt omskolas med sten och groft grus.

20/ Bottnen skall vara igjuten i den understa brunnsringen innan denna nersättes, därest detta ej medför särskilda svårigheter vid brunnens byggande. I sådant fall skall bottnen igjutas, sedan nedersta brunnsringen färdigställts, eller ock skall brunnen sättas på underlag av 3" plank.

21/ Kopplingar i brunnarna skola vara ordentligt utförda och de kopplade rören fogade i brunnsväggen med cementbruk.

22/ Vattnet i avloppen får under den tid, då arbete pågår, uppdämmas och regleras i den omfattning, som erfordras för arbetets ändamålsenliga utförande, dock icke så att skada uppstår. Vattenytan får alltså ej uppdämmas till sådan höjd, att omgivande marker skadas, och ej heller så, att vattenbrist uppkommer nedanför uppdämningen. Efter uppdämning skall vattenytan nersänkas med försiktighet, så att skada ej uppkommer.

23/ Vederbörande lantbruksingenjör äger meddela de särskilda föreskrifter, som erfordras, om det under arbetets utförande visar sig nödvändigt att förstärka grunden för vissa dikessträckor med till dem hörande brunnar. Blivande entreprenör är skyldig att omedelbart underrätta lantbruksingenjören för den händelse grundförstärkning erfordras.

Rosendal den 26 juni 1945.

Å tjänstens vägnar:

K. A. Nelle

Statens lantbruksingenjör.

J. O. Prytz S. J. Andersson

Bode Mårtensson

Bil. D.

Utlåtande, avgivet vid syneförrättning enligt 10 kap. vattenlagen angående torrläggning av marker till Rosendals säteri, Kropps socken, Malmöhus län.

Mom. 1. Förordnande m.m.

Genom länsstyrelsens resolution den 8 december 1943 förordnades undertecknad, statens lantbruksingenjör och förrättningsman, att handlägga syneförrättning enligt 10 kap. vattenlagen angående torrläggning av marker till Rosendals säteri i Kropps socken, Malmöhus län. Laga hinder har ej anmälts mot förrättningens handläggande eller det planerade torrläggningsföretagets utförande, ej heller har sådant hinder kunnat av synemännen utrönas. Företaget, som avser "dikning", berör marker till Holk n:ris 1,2, 3 och 4, Kropp n:ris 1, 2, 4 och 5 samt Rosendal nr 1 i Kropps socken.

Mom. 2. Dikningsföretagets läge, omfattning, planläggning m.m.

Dikningsföretaget, som tillhör nederbördsområdet nr 95 Vegeån, ligger öster och sydost om Kropp kyrka, c:a 9 km. nordost om Hälsingborg och 6 km. nordväst om Mörarps station på järnvägslinjen Hälsingborg-Hässleholm. På hithörande översiktskarta har de marker, som ingå i företaget, utmärkts med gul färg.

Torrläggningsområdet omfattar tre av varandra oberoende företag eller dikningssamfälligheter, kallade Södra företaget, som omfattar de i värderingslängden bil. Aa sammanförda och på plankartan blad 1 med 1-106 beteckknade ägofigurerna, Västra företaget, som omfattar de i värderingslängden

bil. Ab sammanförda och på plankartan blad 2 med 200-271 betecknade ägofigurerna, samt Östra företaget, som omfattar de i värderingslängden bil. Ac sammanförda och på plankartan blad 3 med 300-368 betecknade ägofigurerna. De av företaget berörda markerna avvattnas nu till olika floddiken, vilka emellertid ej uppgrävts till erforderliga dimensioner, varför översvämningar förekomma även vid mindre flöden. Förrättningsmannen har därför på sökandens begäran upprättat förslag till utförande av nya avlopp i den utsträckning och med de dimensioner, som erfordras för torrläggning av de nu vattenskadade markerna. För avlopp inom Södra företaget hava 2 alternativ förslag utarbetats. Förrättningsmannens förslag avse följande avlopp och dikessträckor.

Södra företaget.

Alternativ I.

Huvudavlopp.

1/ Dikessträckorna A-B-C från avvägningspunkten 40 vid det öppna avlopp, som utförts för "Rosendals dikningsföretag av år 1937" väster ut till avvägningspunkten 45+92 = 70.

Delsträckan 40-40+70 skall upptagas i nyskärning och utföras som täckt ledning av 24" cementrör. Vid avvägningspunkten 40 skall rörutloppet ommuras och det öppna avloppets botten och slänter stensättas. Ny brunn skall byggas vid avvägningspunkten 40+70 på sätt närmare framgår av förslagshandlingar och ritningar.

Delsträckan 40+70-45+92 = 70 skall följa samma sträckning som det nuvarande floddiket och utföras som täckt ledning av 21" cementrör. Nya brunnar skola byggas vid avvägningspunkterna 42+12, 42+88,

43+62, 44+29 och 45+92 = 70 på sätt närmare framgår av förslagshandlingar och ritningar.

2/ Dikessträckan C-D från avvägningspunkten 45+92 = 70 söder ut till avvägningspunkten 70+82 = 47+75. Det nya avloppet skall upptagas i nyskärning och utföras som täckt ledning av 21" cementrör. Ny brunn skall byggas vid avvägningspunkten 70+82 = 47+75 på sätt närmare framgår av förslagshandlingar och ritningar.

3/ Dikessträckorna D-E-F från avvägningspunkten 70+82 = 47+75 väster och söder ut till avvägningspunkten 57+76 vid ändpunkten för det täckta avlopp, som utförts för dikningsföretaget "Kropp-Hjortshög av år 1935".

Delsträckan 70+82 = 47+75-51+37 skall följa samma sträckning som det nuvarande floddiket och utföras som täckt ledning av 21" cementrör. Nya brunnar skola byggas vid avvägningspunkterna 49 och 50+45 på sätt närmare framgår av förslagshandlingar och ritningar.

Delsträckan 51+37-51+47 omfattar allmänna vägen Björka-Kropps kyrka-Bjerred eller väg A 3. Den nuvarande stentrumman skall rivas och ny trumma av 24" cementrör med anslutningsbrunnar utföras av Vägförvaltningen på sätt närmare framgår av mom. 3 här nedan.

Delsträckan 51+47-57+76 skall följa samma sträckning som det nuvarande floddiket och utföras som täckt ledning av 21" och 18" cementrör. Nya brunnar skola byggas vid avvägningspunkterna 52+8, 52+96, 53+60, 53+75, 54+36, 55+75 och 57 på sätt närmare framgår av förslagshandlingar och ritningar. Vid avvägningspunkten 57+76 skall den nuvarande ommurningen till avloppet för dikningsföretaget "Kropp-Hjortshög av

år 1935" rivas och en ny 32" brunn byggas, i vilken rörledningarna för såväl det nya avloppet som för avloppet till dikningsföretaget "Kropp-Hjortshög av år 1935" skola kopplas.

Sidoavlopp.

4/ Dikessträckan C-Ca från avvägningspunkten 45+92 väster ut över avvägningspunkten 46+90 = 60 till avvägningspunkten 63+37. Det nya avloppet skall följa samma sträckning som det nuvarande flöddiket och utföras som täckt ledning av 10", 9" och 6" cementrör. Nya brunnar skola byggas vid avvägningspunkterna 46+90 = 60, 61, 62+50, 62+77 och 63+37 på sätt närmare framgår av förslagshandlingar och ritningar.

5/ Dikessträckan D-Da från avvägningspunkten 70+82 = 47+75 = 75 söder och öster ut till avvägningspunkten 77+98. Det nya avloppet skall upptagas i nyskärning utmed gränsen mellan "Kropps och Holks hemman och utföras som täckt ledning av 8" och 6" cementrör. Nya brunnar skola byggas vid avvägningspunkterna 76+50 och 77+98 på sätt närmare framgår av förslagshandlingar och ritningar.

Alternativ II.

6/ Dikessträckorna A-B-C från avvägningspunkten 40 vid det öppna avlopp för "Rosendals dikningsföretag av år 1937" väster ut till avvägningspunkten 45+92 = 70.

Delsträckan 40-40+70 skall upptagas i nyskärning och utföras som öppet avlopp med 0.50 m. bottenbredd och med slänterna i lutning 1:1,25.

Delsträckan 40+70-45+92 = 70 skall följa samma sträckning som det

nuvarande floddiket och utföras som öppet avlopp med 0.50 m. bottenbredd och med slänterna i lutning 1:1.25. Den nuvarande trumman vid avvägningspunkten 44+24 skall rivas och ersättas med ny rörtrumma av 28" rör, utförd på sätt närmare framgår av förslagsritningarna.

7/ Dikessträckan C-D från avvägningspunkten 45+92 = 70 söder ut till avvägningspunkten 70+82 = 47+75. Det nya avloppet skall upptagas i nyskärning och utföras som täckt ledning av 21" cementrör. Vid avvägningspunkten 45+92 = 70 skall rörutloppet ommuras gemensamt med rörutloppet för dikessträckan C-Ca. Ny brunn skall byggas vid avvägningspunkten 70+82 = 47+75 på sätt närmare framgår av förslagshandlingar och ritningar.

8/ Dikessträckorna D-E-F skola utföras på samma sätt som enligt förslag alternativ I.

Sidoavlopp.

9/ Dikessträckan C-Ca skall utföras på samma sätt som enligt förslag alternativ I med det undantag, att rörutloppet skall ommuras vid avvägningspunkten 45+92 = 70 och ommurningen utföras gemensamt med motsvarande ommurning för dikessträckan C-D.

10/ Dikessträckan D-Da skall utföras på samma sätt som enligt förslag alternativ I.

Västra företaget.

Huvudavlopp.

11/ Dikessträckorna G-H-I-K från avvägningspunkten 20 vid det öppna avlopp, som utförts för "Rosendal-Fleninge dikningsföretag av år 1936", söder ut till avvägningspunkten 27+10. Det nya avloppet skall i huvud-

sak följa samma sträckning som det nuvarande öppna avledningsdiket och utföras som täckt ledning av 12" och 9" cementrör. Vid avvägningspunkten 20 skall rörutloppet ommuras och det öppna avloppets botten och slänter stensättas. Nya brunnar skola byggas vid avvägningspunkterna 21+45, 21+85 = 30, 23+16, 24+43, 24+92, 25+80, 26+70 och 27+10 på sätt närmare framgår av förslagshandlingar och ritningar.

Sidoavlopp.

12/ Dikessträckan H-Ha från avvägningspunkten 21+85 = 30 söder och öster ut till avvägningspunkten 34+74. Det nya avloppet skall i huvudsak upptagas i nyskärning och utföras som täckt ledning av 9" cementrör. Nya brunnar skola byggas vid avvägningspunkterna 31, 32+11, 33, 33+90 och 34+74 på sätt närmare framgår av förslagshandlingar och ritningar.

Östra företaget.

Huvudavlopp.

13/ Dikessträckan L-M-N från avvägningspunkten 0 vid det öppna avlopp, som utförts för "Rosendals dikningsföretag av år 1937", söder och väster ut till avvägningspunkten 8+90. Det nya avloppet skall följa samma sträckning som det nuvarande floddiket och utföras som öppet dike med 0.30 m. bottenbredd och med slänterna i lutning 1:1.50.

Sidoavlopp.

14/ Dikessträckan M-Ma från avvägningspunkten 4+56 = 15 söder ut till avvägningspunkten 18+40. Det nya avloppet skall upptagas i nyskärning och utföras som täckt ledning av 6" cementrör. Vid avväg-

ningspunkten 15+4 skall rörutloppet ommuras. Nya brunnar skola utföras vid avvägningspunkterna 15+33, 16+10, 17+44 och 18+40 på sätt närmare framgår av förslagshandlingar och ritningar.

Synemännen vilja i detta sammanhang även framhålla, att man enligt deras åsikt ej behöver hysa några betänkligheter för de täckta dikessträckornas framtida bestånd, om de utföras av fullgoda cementrör. Vid analyser av vatten från närgränsande, likartade områden har det nämligen framgått, att vattnet i dessa trakter ej innehåller ämnen med skadlig inverkan på betong.

Profil- och sektionsritningar hava upprättats för alla dikessträckor. Ritningarna utvisa de olika dikessträckornas djup och övriga dimensioner samt läget för de ommurningar, brunnar och intag, som skola utföras. För ommurningar, brunnar och intag hava särskilda typritningar upprättats. De olika dikessträckornas lägen på marken hava på hithörande plankartor utmärkts med röda, heldragna linjer. De platser, där ommurningar, brunnar och intag skola utföras, hava markerats med röda ringar.

Vid bestämmande av de olika dikessträckornas dimensioner har förrättningsmannen tagit hänsyn såväl till nederbördsområdets storlek och topografi samt avrinningen från detsamma som ock till förhandenvarande fallförhållanden. Nederbördsområdet har fastställts efter rekognosceringar i fältet och med ledning av den ekonomiska kartan över trakten. Storleken av de områden, som avvattnas till de olika dikessträckorna, angives på profilritningarna. Den vattenmängd, som skall kunna avbördas, har beräknats med ledning av nederbördsområdets storlek och under antagande att avrinningen vid normala flöden uppgår till 1.3 liter per sekund och hektar.

Alla de marker, vilka enligt synemännens åsikt beredas båtnad i form av ökad alstringsförmåga, därest det nu planerade dikningsföretaget kommer att utföras, hava kartlagts och avfattats på hithörande plankarta. Hela området har dessutom nivåavvägts.

Mom. 3 Broar och trummor.

Allmänna vägar.

Dikningsföretaget berör i följande hänseenden allmänna vägar.

1/ Dikessträckan C-D-E-F inom Södra företaget följer mellan avvägningspunkten 51 och 51+37 östra sidan av vägen från Björka till Bjerred eller väg A 3. Det nuvarande vägdiket skall uppgrävas och igenläggas med 52.5 cm /21"/ cementrör. Arbetet skall utföras och bekostas av dikningsföretaget, som därvid skall beakta, att vägdiket ej helt får igenfyllas utan att ett vägdike med c:a 0.40 m. djup och ~~xxxxxxxxxxxx~~ med släntlutning 1:1.50 alltjämt skall finnas vid vägens östra sida.

2/ Dikessträckan C-D-E-F inom Södra företaget korsar mellan avvägningspunkterna 51+37 och 51+47 vägen från Björka till Bjerred eller väg A 3. I korsningspunkten, som ligger c:a 700 m. OSO Kropps kyrka, finnes nu en stentrumma, utökad vid nerströmssidan eller östra sidan med ett 60 cm. /24"/ rör. Trummans botten ligger på höjden + 29.- m, vägbanan över trumman på medelhöjden + 30.35 m. och lägsta marken uppströms trumman på höjden + 29.90 m. Trumman har ej utförts till det djup, som erfordras för ovanför liggande markers torrläggning, varför den måste rivas och ersättas. Den nya trumman skall utföras av rör med minst 60 cm. /24"/ inre diameter. Trummans inre underkant skall vid nerströmssidan eller östra sidan ligga på höjden + 28.31 m.

och vid uppströmssidan eller västra sidan på höjden + 28.36 m./fallförlust 5:1000/. Anslutningsbrunnar med 50 cm. slamrum skola byggas vid trummans ändpunkter och i dessa skola förutom de nya rörledningar, som dikningsföretaget skall utföra, inkopplas minst 3 st. 10 cm. /4"/ rör, så att vägvatten och dräneringsvatten kan tilledas. Den nya trumman med anslutningsbrunnar skall utföras av Vägförvaltningen. Då den nuvarande trumman säkerligen tillkommit före år 1880, äger Vägförvaltningen att av dikningsföretaget uppbära ersättning för arbetet med 575.- kr.

3/ Dikessträckan C-D-E-F inom Södra företaget följer mellan avvägningspunkterna 51+47 och 52+96 västra sidan av vägen från Björka till Bjerred eller väg A 3. Det nuvarande vägdiket skall uppgrävas och igenläggas med 52.5 cm /21"/ cementrör. Arbetet skall utföras och bekostas av dikningsföretaget, som därvid skall beakta, att vägdiket ej helt får igenfyllas utan att ett vägdike med c:a 0.40 m. djup och ~~xxxxx~~ med släntlutning 1:1.50 ~~[illegible]~~ alltjämt skall finnas vid vägens västra sida.

4/ Dikessträckan L-M-N inom Östra företaget korsar mellan avvägningspunkterna 6 och 6+8 vägen från Dalhem till Västraby eller väg A 5. I korsningspunkten vid Rosendals gård finnes nu en bro av sten och betong, som kan bibehållas i oförändrat skick sedan bottnen i bron upprensats. Detta arbete skall utföras och bekostas av dikningsföretaget.

Dikningsföretaget skall genom sin styrelse eller styresman i god tid underrätta Vägförvaltningen om den tidpunkt, då företaget kommer att utföra de arbeten, som beröra allmänna vägar.

Enskilda vägar.

5/ Dikessträckan A-B-C inom Södra företaget korsar vid avvägningspunkten 44+24 enskild väg. Om dikessträckan kommer att utföras enligt förslag alternativ II eller som öppet dike, skall den nuvarande stentrumman rivas och en ny trumma utföras av 28" cementrör på sätt närmare framgår av förslagshandlingar och ritningar.

6/ Dikessträckorna D-E-F och C-Ca inom Södra företaget korsa enskilda vägar vid respektive avvägningspunkterna 53 och 63+26. Då de nya avloppen skola utföras som täckta ledningar, behöva de nuvarande trummorna för dessa vägar ej ersättas.

7/ Dikessträckorna G-H-I-K och H-Ha inom Västra företaget korsa enskilda vägar vid respektive avvägningspunkterna 24+43, 26+70 och 34+64. De nuvarande trummorna skola rivas men behöva ej ersättas, då de nya avloppen skola utföras som täckta ledningar.

8/ Den öppna dikessträckan L-M-N inom Västra företaget korsar enskilda vägar vid avvägningspunkterna 7+44 och 8+81. De nuvarande broarna och trummorna kunna bibehållas oförändrade.

9/ Dikessträckan M-Ma inom Västra företaget korsar enskild väg vid avvägningspunktenna 16 och 17+34. De nuvarande trummorna skola rivas men behöva ej ersättas, då det nya avloppet skall utföras som täckt ledning.

Mom. 4. Ersättningar.

Ersättning skall ej utgå för jord, som gräves bort vid uppgrävning av de öppna dikessträckorna, ej heller för intrång genom jordupplag utmed samma dikessträckor.

För skada å växande gröda, som uppkommer vid utförandet av de

täckta dikessträckorna, skall ersättning utgivas till vederbörande brukare av jorden. Kan överenskommelse därom ej träffas mellan jordägaren och brukaren, skall ersättningsbeloppet bestämmas av lantbruksingenjören i länet eller av den, han i sitt ställe förordnar.

Beträffande ersättning för sådana genom dikningsföretagets utförande möjligen uppkomna skador, som ej av synemännen förutsetts, hänvisas till bestämmelserna i 7 kap. 57 § vattenlagen.

Mom. 5. Kostnader.

Förrättningsmannen har beräknat kostnaderna för avlopp inom de olika företagen till följande belopp:

Södra företaget.

Företag 1.

Alternativ förslag I	32200.-	kr.
Alternativ förslag II	27100.-	"
Västra företaget.	9600.-	"
Östra företaget.	5150.-	"

Mom. 6. Båtnadsuppskattning och kostnadsfördelning.

I dikningsföretaget ingår marker till ett flertal fastigheter, som visserligen tillhöra samme ägare men som brukas under olika arrende- gårdar. Då jordägaren anhållit, att kostnaderna måtte fördelas på de olika fastigheterna och arrendegårdarna i förhållande till deras nytta, och även förklarat, att han ämnade ansöka om bidrag och lån av statsmedel till kostnaderna, hava synemännen uppskattat den båtnad, som uppkommer genom företagets utförande.

Vid uppskattning av båtnaden hava synemännen följt föreskrifterna i 10 kap. 60 § vattenlagen och därför värderat de berörda områdena dels

efter företagets genomförande, dels i nuvarande vattenskadat skick. Vid värderingen har hänsyn tagits såväl till jordens godhet samt de blivande och nuvarande torrläggningsförhållandena som ock till i orten gängse priser å fullt torrlagd jord av förhandenvarande beskaffenhet. Skillnanden mellan blivande och nuvarande värden motsvarar de båtnadsvärden, som skola ligga till grund för kostnadernas fördelning. Resultatet av värderingen och båtnadsuppskattningen återfinnes i värderingslängderna bil. Aa, Ab och Ac, vilka även utgöra hävdeförteckningar för respektive företag och dikningssamfälligheter. Båtnad av annat slag än jordförbättring - höjning av alstringsförmågan - förekommer ej vid detta torrläggningsföretag.

Södra företaget.

Markerna avvattnas till olika dikessträckor och dessutom förekomma väsentliga nivåskillnader mellan samfällighetens olika delar. Förhållandena äro alltså sådana, att kostnaderna möjligen skola jämkas enligt bestämmelserna i 7 kap. 24 § vattenlagen. Dikningssamfälligheten har därför uppdelats i 4 olika avdelningar på sätt närmare framgår av värderingslängden /bil. Aa/, varefter följande beräkningar utförts med hänsyn till kostnaderna för alternativförslag II.

För att avdelning 1, som omfattar ägofigurerna 1-30 med ett sammanlagt båtnadsvärde av 5126.- kr, skall kunna torrläggas, måste dikessträckorna A-B-C upptagas. Kostnaderna för avdelningens egen torrläggning hava beräknats till 5100.- / 3300+1800/ kronor.

För att avdelning 2, som omfattar ägofigurerna 31-46 med ett sammanlagt båtnadsvärde av 4428.- kr, skall kunna torrläggas, måste dikessträckan C-Ca upptagas och dessutom arbete utföras nerströms punkten C, beräknat till

500.- kr. Kostnaderna för avdelningens egen torrläggning hava beräknats till 4300.- /3800+500/ kronor.

För att avdelning 3, som omfattar ägofigurerna 47-94 med ett sammanlagt båtnadsvärde av 16514.- kr, skall kunna torrläggas, måste dikessträckorna C-D-E-F upptagas. Kostnaderna för avdelningens egen torrläggning hava beräknats till 16500.- /1300+9800+5400/ kronor.

För att avdelning 4, som omfattar ägofigurerna 95-106 med ett sammanlagt båtnadsvärde av 2493.- kr, skall kunna torrläggas, måste dikessträckorna C-D och D-Da upptagas. Kostnaderna för avdelningens egen torrläggning hava beräknats till 3000.- / 1300+1700/ kronor.

Fördelas kostnaderna för dikningssamfällighetens torrläggning enligt huvudregeln i 7 kap. 23 § vattenlagen eller i direkt förhållande till båtnadsvärdet, belöper relativa kostnaden till efterstående belopp.

Båtnad.	Kostnad.	Rel. kostnad.
28561.- kr.	27100.- kr.	0.948846

Utföres varje avdelning för sig utan hjälp av annan eller andra avdelningar, belöpa relativa kostnaderna för de olika avdelningarna till efterstående belopp.

Avdelning.	Båtnad.	Kostnad.	Rel. kostnad.
1.	5126.- kr.	5100.- kr.	0.994927
2.	4428.- "	4300.- "	0.971093
3.	16514.- "	16500.- "	0.999152
4.	2493.- "	3000.- "	1.203369

Utföres viss avdelning tillsammans med viss annan eller vissa andra avdelningar, belöpa relativa kostnaderna för de sammanförda avdelningarna

till efterstående belopp.

Sammanförda avdelningar.	Båtnad.	Kostnad.	Rel. kostnad.
1+2	9554.- kr.	8900.- kr.	0.931546
1+2+3	26068.- "	25400.- "	0.974374
1+2+4	12047.- "	11900.- "	0.987797
1+3	21640.- "	21600.- "	0.998151
1+3+4	21433.- "	23300.- "	0.965482
1+4	7619.- "	8100.- "	1.063131
2+3	20942.- "	20800.- "	0.993219
2+3+4	23435.- "	22500.- "	0.960102
2+4	6921.- "	7300.- "	1.054760
3+4	19007.- "	18200.- "	0.957541

Av förestående utredning framgår, att kostnaderna skola jämkas enligt bestämmelserna i 7 kap. 24 § vattenlagen och fördelas sålunda.

Avdelningarna 1 och 2 med ett sammanlagt båtnadsvärde av 9554.- kr. påföras kostnaderna för sin gemensamma torrläggning eller 8900.- kr. Dessa avdelningars relativa kostnad belöper alltså till 0.931546.

Avdelningarna 3 och 4 med ett sammanlagt båtnadsvärde av 19007.- kr. påföras återstående del av kostnaderna för dikningssamfällighetens torrläggning eller 18200.- kr. Dessa avdelningars relativa kostnad belöper alltså till 0.957541.

Västra och Östra företagen.

Anledning förefinnes ej att uppdela företagen i avdelningar för utredning huruvida kostnaderna skola jämkas. Inom båda dessa företag skola alltså kostnaderna fördelas i direkt förhållande till båtnadsvärdena eller

enligt huvudregeln i 7 kap. 23 § vattenlagen.

Kostnadsfördelningslängder hava upprättats för alla företag och bilagts detta utlåtande /bil. Da, Db och Dc/. I längdernas kolumn 15 angives varje fastighets och brukningsdels andel i de beräknade kostnaderna för respektive företags utförande och i kolumn 16 de procenttal, efter vilka alla verkliga kostnader skola fördelas. Sådana omständigheter, som omnämnas i 7 kap. 25-26 och 28-30 §§ vattenlagen, föreligga ej vid detta företag.

Kostnader, som äro gemensamma för alla tre företagen såsom förrättningskostnader m.m., skola fördelas efter följande andelstal;

Södra företaget	64 %
Västra företaget	23 %
Östra företaget	13 %

Kostnaderna för denna syneförrättning skola enligt bestämmelserna i 10 kap. 30 och 79 §§ vattenlagen omedelbart av sökanden förskjutas.

Mom. 7. Dikningsföretagets utförande.

Av verkställda utredningar och beräkningar har det framgått, att alla tre företagen äro ekonomiskt lönande, beträffande Södra företaget dock endast om det utföres enligt alternativförslag II. Synemännen vilja därför tillstyrka att företagen utföras.

Vill sökanden begagna sig av den rätt till företagens utförande, som han erhållit genom denna syneförrättning, skola företagen utföras i överensstämmelse med av förrättningsmannen upprättade förslag och med beaktande jämväl av de särskilda bestämmelser, som framgå av detta utlåtande. Arbetet får påbörjas så snart denna syneförrättning tagit åt sig laga kraft och sedan anmälan om val av styrelse eller styresman gjorts till Länsstyrel-

sen. Företagen skola vara färdigställda inom 10 år efter det denna syneförrättning fastställts. Angående förlängd arbetstid hänvisas till bestämmelserna i 7 kap. 58 § vattenlagen.

Utöver vad som föreskrives i arbetsbeskrivningen /bil. C/ skall vid företagens utförande följande iakttagas:

1/ Arbetet skall utlämnas på entreprenad på de villkor, som äro mest gynnsamma och betryggande.

2/ Arbetet skall, innan det påbörjas, anmälas till Riksförsäkringsanstalten eller till annan lämplig försäkringsanstalt. Sådan anmälan erfordras dock ej för den händelse blivande entreprenör kan anses vara sådan arbetsgivare, som själv skall ombesörja försäkring för av honom anställda arbetare.

3/ De olika dikessträckorna skola följa på marken utstakade och på plankartan närmare angivna sträckningar.

4/ Under arbetets utförande får vattnet uppdämmas, dock icke så att växande gröda eller annan egendom skadas.

5/ Alla cementrör skola vara av fullgod beskaffenhet, fria från gjutfel och frostskador samt fylla de fordringar på täthet, som finnas närmare angivna i Svenska Kommunal-Tekniska Föreningens normalbestämmelser för leverans och provning av betongrör. Rören skola, innan brott uppstår, vid yttre tryck kunna tåla följande belastningar per cm av rörets längd: 24" 25 kg, 21" 22 kg, 18" 19 kg., 15" 17 kg, 12" och 10" 16 kg. samt 9", 8" och 6" 15 kg.

6/ De höjdlägen för bottenlinjerna vid olika punkter, som angivits på profilritningarna, hava uträknats i förhållande till jämförelseplan

och fixpunkter. De skola gälla framför på förslagsritningarna och i arbetsbeskrivningen /bil. C/ angivna djupsiffror.

7/ Fixpunkter hava utsatts till ledning vid arbetets utförande och företagens framtida underhåll. Deras lägen i plan och profil framgå närmare av förslagsritningarna och arbetsbeskrivningen /bil. C/.

8/ Fixpunkterna äro lagligen skyddade och få alltså ej övertäckas, borttagas eller på annat sätt förstöras. Om jordägare eller annan vill borttaga fixpunkt, skall han därom göra anmälan till lantbruksingenjören i länet, som därefter låter avväga annan lämplig fixpunkt. Kostnaderna för lantbruksingenjörens för detta ändamål företagna förrättning skola gäldas av vederbörande företag.

Om företagen komma att understödjas med statsmedel skola de särskilda bestämmelser, som eventuellt kunna bliva föreskrivna som villkor för statsunderstödets beviljande, vara för alla delägare bindande.

Mom. 8. Dikningsföretagets avsyning.

Sedan företagen blivit utförda, skola de jämlikt bestämmelserna i 13 kap. 1 § vattenlagen avsynas av lantbruksingenjören i länet eller av den, han i sitt ställe förordnar. Arbetet skall anses vara fullbordat, då avsyningsförrättaren överlämnat bevis om godkännande eller, om företaget blivit understött med statsmedel, när Kungl. Lantbruksstyrelsen godkänt detsamma.

Mom. 9. Dikningsföretagets framtida underhåll.

Kostnaderna för framtida underhållet av de olika dikessträckorna skola fördelas efter samma grunder som kostnaderna för avloppens första utförande eller i förhållande till de procenttal, som angivas i kostnads-

fördelningslängdernas kolumn 16. Varje delägare äger rätt påfordra att de dikessträckor, av vilka han är beroende för sin jords torrläggning, alltid hållas i fullgott skick. Gör någon sig skyldig till skadegörelse på de olika dikessträckorna med till dem hörande anläggningar, och botar han ej efter tillsägelse omedelbart skadan, äger företagets styresman eller ock den, som lider men av skadegörelsen, att vid vederbörande domstol föra talan mot den försumlige. Enskilda dräneringsledningar få tillkopplas de täckta avloppen endast i de brunnar, som utförts. Spillvatten får tilledas avloppen först sedan det blivit i erforderlig grad renat.

Mom. 10. Organisation m.m.

Varje företag skall handhavas av en särskild styrelse, bestående av en ledamot, kallad styresman, som utses vid allmänt sammanträde. Styresmannen åligger:

Att ombesörja företagets utförande och kontrollera entreprenörens arbete- i den mån så finnes erforderligt med biträde av sakkunnig person.

Att tillse att de olika dikessträckorna alltid hållas i fullgott skick samt ombesörja rensnings- och underhållsarbeten.

Att i mån av behov verkställa utdebiteringar på sätt närmare stadgas i 3 kap. 20 § vattenlagen.

Att över inkomster och utgifter föra fullständiga och med verifikationer försedda räkenskaper, vilka skola avslutas per kalenderår och därefter framläggas för delägarnes hörande och godkännande vid allmänt sammanträde.

Att för sistnämnda ändamål och då det eljest finnes nödigt eller påfordras,

kalla delägarne till sammanträde i den ordning, som föreskrives i 7 kap. 64 § vattenlagen.

Att vid allmänna sammanträden föra protokoll, som skall vara för delägarne tillgängligt senast inom 14 dagar efter sammanträdet på plats, som bestämmes av styresmannen och meddelas vid sammanträdet.

Att i övrigt vidtaga alla de åtgärder, som erfordras för företagets ändamålsenliga utförande och underhåll, samt därvid beakta och följa de bestämmelser, som återfinnas i 7 kap. 62-65 §§ vattenlagen.

Till dikningsföretaget hörande handlingar och ritningar skola förvaras av styresmannen och hos honom hållas tillgängliga för envar, som vill granska dem eller taga avskrifter och kopior.

De tre företagen skola gemensamt kallas "Rosendals dikningsföretag av år 1945". Mål, som beröra företaget och som ej äro att hänföra till vattenmål, skola handläggas vid Luggude häradsrätt.

Södra och Västra företagen skola enligt bestämmelserna i 11 kap. 95 § vattenlagen erlägga vattendomstolsavgift med respektive 42.98 kr. och 15.30 kr. Avgifterna skola av sökanden inbetalas till Länsstyrelsen så snart denna syne-förrättning fastställts.

Mom. 11. Besvärshänvisning.

Den, som är missnöjd med åtgärd eller beslut under denna syneförrättning eller som vill föra talan mot synemännens utlåtande, äger att inom sextio dagar härefter anföra besvär vid Söderbygdens vattendomstol. Besvär skola ingivas till vattendomstolen i tre exemplar och åtföljas av de handlingar, som klaganden vill åberopa till stöd för ändringssökandet.

Mom. 12. Verkställighet.

Då denna syneförrättning ej skall underställas vattendomstols prövning, kommer detta utlåtande att gå i verkställighet i den ordning, som för laga kraft ägande dom är stadgad, för så vitt icke besvär anföres mot förrättningen inom den i mom. 11 här ovan angivna tiden.

Rosendal den 26 juni 1945.

Å tjänstens vägnar:

C.H.Wallér

Statens lantbruksingenjör.

Förbättrings-värde	Beräknad andel i kostnaden för företagets avdelningar					Delaktighet i kostnaderna för				
						Arbetets utförande m. m.		Syneförrättningen		
Kronor						Beräknad kostnad kronor	Procent av verkl. kostnad	Kr.	öre	
9	10	11	12	13	14	15	16	17		18

Södra företaget.

Kostnadsfördelningslängd.

Hemmanstal	Registernummer	Littera å kartan	Socken Hemman och jordägare	Sökande och med dem likställda	Ägofigur	Markens uppskattade värde Nuvarande värde Kronor	Blivande värde Kronor
1	2	3	4	5	6	7	8
			Kropps s:n.				
4 3/4	1 1		Rosendal ; äg. Henrik Bennet br. Artur Persson		1-2	150	280
1/4	2 1		Holk ; br. Dens.		3-5	905	1204
3/16	1 1		D:o ; br. Dens.		6-27	10171	14504
1/4	3 1		D:o ; br. Dens.		28	270	504
3/16	4 1		D:o ; br. Dens.		29-30	150	280
3/16	4 1		Kropp ; br. Edvin Olsson		31-32	5317	6090
			br. Ebbe Strandkvist		42-46	4636	7050
					47-50	3760	7170
torp	5 1		; br. Karl Jönsson		33-34	4953	5670
torp	5 1		; br. Ebbe Strandkvist		35-38	1960	2160
1/2	1 1		; br. Dens.		39-41	1086	1410
					53-55,57-59,63-69	8082	12720
1/2	1 1		; br. Henrik Bennet		60-62 70-72	2381	3600
1/2	1 1		; br. Mauritz Hägg		73-85	5433	9900
1/2	1 1		; br. J.A. Nilsson		104-106	3889	4410
5/16	2 1		; br. Artur Persson		51,52,56,95-1000	8180	11190
5/16	2 1		; br. Karl Persson		86-91	2334	3300
5/16	2 1		; br. Henrik Bennet		92-94	839	1325
5/16	2 1		; br. J.A. Nilsson		101-103	1210	1500
				Summa		65706	94267

PETTERSONSKA BOKTR. EFTR. SKARA

Förbättrings-värde	Beräknad andel i kostnaden för företagets avdelningar					Delaktighet i kostnaderna för			
	Rel. kostn. 0.937546	Rel. kostn. 0.957541				Arbetets utförande m. m.		Syneförrättningen	
Kronor						Beräknad kostnad kronor	Procent av verkl. kostnad	Kr.	öre
9	10	11	12	13	14	15	16	17	18
130	121.10					121.10	0.447	5	69
299	278.54					278.54	1.028	13.09	
4333	4036.39					4036.39	14.895	189.69	
234	217.98					217.98	0.804	10.24	
130	121.10					121.10	0.447	5.69	
773	720.09					720.09	2.657	33.84	
2414	2248.75								
3410		3265.22				5513.97	20.347	259.12	
717	667.92					667.92	2.465	31.39	
200	186.31					186.31	0.687	8.75	
324	301.82								
4638.		4441.08				4742.90	17.501	222.87	
1219		1167.24				1167.24	4.307	54.85	
4467		4277.34				4277.34	15.784	201.01	
521		498.88				498.88	1.841	23.44	
3010		2882.20				2882.20	10.635	135.43	
966		924.98				924.98	3.413	43.46	
486		465.37				465.37	1.717	21.87	
290		277.69				277.69	1.025	13.05	
28561	8900.-	18200.-				27100.-	100.-	1273.48	

Rosendal den 26 juni 1945.

117.

Hemmanstal	Registernummer	Littera å kartan	Socken Hemman och jordägare	Sökande och med dem likställda	Ägofigur	Markens uppskattade värde	
						Nuvarande värde	Blivande värde
						Kronor	Kronor
1	2	3	4	5	6	7	8
			Å tjänstens vägnar: O. H. Möller, Statens lantbruksingenjör. J. O. Frykh Höjtudamm Hede Mårn.				

Förbättrings-värde	Beräknad andel i kostnaden för företagets avdelningar					Delaktighet i kostnaderna för				
						Arbetets utförande m. m.		Syneförrättningen		
Kronor						Beräknad kostnad kronor	Procent av verkl. kostnad	Kr.	öre	
9	10	11	12	13	14	15	16	17		18

Västra företaget.

Kostnadsfördelningslängd.

Hemmanstal	Registernummer	Littera å kartan	Socken Hemman och jordägare	Sökande och med dem likställda	Ägofigur	Markens uppskattade värde Nuvarande värde Kronor	Blivande värde Kronor
1	2	3	4	5	6	7	8
			Kropps s:n.				
4 3/4	1 1		Rosendal ; Henrik Bennet		200-231 242-271	38121.-	46160.-
4 3/4	1 1		D:o ; äg. Dens. arr. Hugo Ingelsson		232-236	1716.-	2100.-
4 3/4	1 1		D:o ; äg. Dens. arr. Otto Svensson		237-241	6772.-	8550.-
				Summa		46609.-	56810.-

Förbättrings-värde	Beräknad andel i kostnaden för företagets avdelningar					Delaktighet i kostnaderna för				
						Arbetets utförande m. m.		Syneförrättningen		
Kronor						Beräknad kostnad kronor	Procent av verkl. kostnad	Kr.	öre	
9	10	11	12	13	14	15	16	17		18
8039.-						7565.38	78.806	360.66		
384.-						361.34	3.764	17.33		
1778.-						1673.28	17.430	79.77		
10201.-						9600.-	100.-	457.66		

Rosendal den 26 juni 1945.

Å tjänstens vägnar:

Statens lantbruksingenjör.

Hemmanstal	Registernummer	Littera å kartan	Socken Hemman och jordägare	Sökande och med dem likställda	Ägofigur	Markens uppskattade värde	
						Nuvarande värde	Blivande värde
						Kronor	Kronor
1	2	3	4	5	6	7	8

FRITHIOFSONS AKTIEBOLAG, SKARA

Förbättrings-värde	Beräknad andel i kostnaden för företagets avdelningar					Delaktighet i kostnaderna för				
						Arbetets utförande m. m.		Syneförrättningen		
Kronor						Beräknad kostnad kronor	Procent av verkl. kostnad	Kr.	öre	
9	10	11	12	13	14	15	16	17		18

Östra företaget.

Kostnadsfördelningslängd.

Hemmanstal	Registernummer	Littera å kartan	Socken Hemman och jordägare	Sökande och med dem likställda	Ägofigur	Markens uppskattade värde Nuvarande värde Kronor	Blivande värde Kronor
1	2	3	4	5	6	7	8
			Kropps s:n.				
4 3/4	1 1		Rosendal ; Henrik Bennet		300-368	24137.-	29692.-
				Summa		24137.-	29692.-

FETTERSONSKA BOKTR. LTR.
ÖREBRO

Förbättrings-värde	Beräknad andel i kostnaden för företagets avdelningar					Delaktighet i kostnaderna för				
						Arbetets utförande m. m.		Syneförrättningen		
Kronor						Beräknad kostnad kronor	Procent av verkl. kostnad	Kr.	öre	
9	10	11	12	13	14	15	16	17		18
5555.-						5150.-	100.-	258.67		
5555.-						5150.-	100.-	258.67		

Rosendal den 26 juni 1945.

Å tjänstens vägnar:

Statens lantbruksingenjör.

J. O. Pryß

Rojtuisenn

Gade mäw.

Hemmanstal	Registernummer	Littera å kartan	Socken Hemman och jordägare	Sökande och med dem likställda	Ägofigur	Markens uppskattade värde	
						Nuvarande värde	Blivande värde
						Kronor	Kronor
1	2	3	4	5	6	7	8

379497

PETTERSONSKA BOKTRYCKERIET, SKARA

ARVODESRÄKNING

för syneförrättning enligt vattenlagen angående Rosendals dikningsföre-tag av år 1945
i Kropps socken av Malmöhus län,
upprättad enligt nedanstående §§ i lantbruksingenjörstaxan av den 27 juni 1930.

År	Dato	Arbete	Antal	à kr	Kr	öre	Kr	öre
1	2	3	4	5	6		7	
		Kallelser och kungörelser, § 5, st	15	0,50			7	50
		Ägomätning: i skala 1:4000, §§ 6—10						
		a) för mätningsområdets gränser enl. tariff I,						
		1) i åker, raklinje km		1,50				
		kroklinje "	11	3,00	33	-		
		i annan mark, raklinje "		3,00				
		kroklinje "	1	6,00	6	-		
		2) för strandsträckor utefter sjö o. vattendrag med bredd över 15 m						
		i åker, raklinje km		3,00				
		kroklinje "		5,00				
		i annan mark, raklinje "		5,00				
		kroklinje "		11,00				
		3) för strandsträckor utefter mindre vattendrag, bredd 10—15 meter						
		i åker, raklinje "		1,00				
		kroklinje "		2,00				
		i annan mark, raklinje "		2,00				
		kroklinje "		5,00				
		b) för mätningsområdets olika ägoslag, ägofigurer och areal enligt tariff II						
		åker, medelareal 0.32 ha st	172	0.24	41	28		
		ha	54.68	0.78	42	65		
		äng och odlingsmark, medelareal 0.23 ha st	75	0.14	10	50		
		ha	17.11	0.74	12	66		
		annan mark och impediment, medelareal ha st						
		ha						
		c) för vattenavlopp enl. tariff III med en medelbredd av 10—15 m (> 15, < 10)						
		i åker o. d., raklinje km						
		kroklinje "						
		i annan mark, raklinje "						
		kroklinje "						
		Tillägg för mätning i skala 1:						
		d) för textning, skala o. d., 1:sta regalarket bladet			4	-		
		övriga regalark blad st	2	1.50	3	-	153	09
		Överföres					160	59

1	2	3	4	5	6		7	
		Överfört					160	59
1944		**Avvägning.**						
10-15/7, 17-21/7, 24-28/7, 7-8/8		a) avvägning, längdmätning o.d., § 46 mom. 4 ..... dagar	18	12,00	216	–		
		b) ytavvägning, § 11, mom. 1, tariff IV						
		i öppen mark, medelantal > 4 punkter pr ha ..... ha	5468	0.50	27	34		
		avvägda punkter ..... st	700	0.03	21	–		
		i annan mark, medelantal > 4 punkter pr ha ..... ha	17.11	1.–	17	11		
		avvägda punkter ..... st	200	0.06	12	–		
		c) begränsningskurva, § 11, mom. 2:						
		i öppen mark ..... km	11	2,00	22	–		
		i annan mark ..... „	1	5,00	5	–	320	45
		Arealuträkning, § 13, tariff V, medelareal 0.29 ha, st	247	0.05	12	35		
		ha	71.79	0.10	7	18	19	53
		Ägobeskrivning, § 14, ägofigurer ..... st	247	0,04			9	88
1945 8/6		**Markvärdering:**						
		a) uppskattning och värdering, § 46 mom. 5 ..... dagar	1/2	12,00	6	–		
		b) gradtabell eller kurva, § 16, mom. 1:						
		för första kilometern av avlopps längd ..... km			4	–		
		för övriga kilometer ..... st	11	1,50	16	50		
		c) uträkning därmed av värde pr ytenhet, § 16, mom. 2, värdetal „	494	0,06	29	64		
		d) uträkning av förbättring eller försämring, § 17, ägofigurer „	247	0,12	29	64	85	78
		Längdprofil, § 19, längdskala 1:						
		a) uppritning enl. tariff VI, 1) endast markyta ..... km	1.–	3.–	3	–		
		2) befintligt avlopp eller vall ..... „	5.5	3.50	19	25	22	25
		Tvärsektioner, §§ 21 och 22, i skala 1:100,						
		vid uppritning av endast befintlig eller ny sektion ..... st						
		..... „						
		vid uppritning av såväl befintlig som ny sektion ..... „	120	0.25			30	–
		..... „						
		..... „						
		Antal blad med profil- och sektionsritningar ..... „	6	3,00			18	–
1944		**Hydrografisk utredning,** §§ 23 och 48, grundbelopp			2	–		
22/7, 31/7, 11/9		Rekognoscering av vattenområdet för vattenområdets areal ..... dag km²	2	12 0,02	24	–		
		dagar Karta över vattenområdet m.m. dag	1	12,00	12	–	38	–
		Dimensionsberäkning, § 24						
		a) för öppet avlopp, utan särskild beräkning ..... km	15	3,50	5	25		
		tillägg för särskild beräkning av dimensionerna ..... „	15	1,00	1	50		
		„ „ våta sektionsarean vid h. v. y. 0,50 kr pr m² „						
		nämligen m² sektion på ..... „						
		„ „ „ ..... „						
		„ „ „ ..... „						
		„ „ „ ..... „						
		b) täckt ledning, 1) inre diameter intill 20 cm 2 dimens. „		6,00	12	–		
		2) „ „ över 20 „ 5 dimens. „		10,00	50	–	68	75
		Inritning å kartan av avlopp och vallar, § 26, grundbelopp			1	–		
		tillägg för varje cm verkligt mått å kartan ..... cm	130	0,03	3	90	4	90
		Arbetsbeskrivning, § 27, 1:a sidan			3	–		
		tillägg för övriga sidor ..... st	10	2,00	20	–	23	–
		Överföres					801	13

1	2	3	4	5	6		7	
		Överfört					801	13
		Kostnadsberäkning, § 28, a) nyanläggning ... km	1	2,50	2	50		
		därjämte 25 öre pr m² av våta sektionsarean vid h. v. y.						
		nämligen ... m² sektion på ... „						
		b) vid förändring av befintligt avlopp ... „	45	4,00	18	–		
		därjämte 50 öre pr m² av våta sektionsarean vid h.v.y.						
		nämligen ... m² sektion på ... „						
		c) av kostnadsförslagets slutsumma 0,1 % (broar och vallar inberäknade)			88	80	109	30
		Förslag till invallning, § 29						
		a) Konstruktion och dimensionering av vallar			6	–		
		b) Inläggning av vallkrön ... km		0,50				
		c) Uppritning av tvärsektioner ... st		0,25				
		d) Kostnadsberäkning ... km		3,00				
		§ 46 Förslag till pumpstation ... dagar		12,00				
		Förslag till bro- och trumbyggnad, §§ 33—35 och 38						
		Dimensionsberäkning ... st		8,00				
		Ritarbete			5	–		
		för särskilt konstruerade landfästen ... st		4,00				
		Kostnadsberäkning			3	70		
		för särskilt konstruerade landfästen ... st		4,00				
		Grundförstärkning ... m²		0,10				
		Uppritning av äldre bro Ritningar, antal blad ... st		3,00	5		13	70
		Införande av höjdsiffror å plankartan, § 39 ...	900	0,01			9	–
		Översiktskarta, § 41 ...					4	–
		Ersättningslängd, § 42, grundbelopp ...			1	50		
		antal ersättningsbelopp ... st		0,25				
		Kostnadsfördelning, § 43, grundbelopp			6	–		
		antal fastigheter ... st	21	0,30	6	30		
		tillägg för fastigheter i olika avdelningar ... „	2	0,20		40	12	70
1945		**Utlåtande,** § 45 ... sid	20	3,00			60	–
22/5, 8/6, 25/6, 26/6		**Sammanträden o. upprättande av protokoll,** § 46 mom. 1, dagar	3	12,00			36	–
		Särskild utredning, § 46, mom. 2 för yttrande enl. „		12,00				
1945	18-19/6	Y.L. 10:52 ... „	2	12,00			24	–
1945	15-16/6	Utredning för alternativt förslag ... „	2	12			24	–
1944	31/8, 7/9	**Utredning å** ~~lanets lantmäterikontor~~ och domarekansliet i Hälsingborg, **förande fastighetsgränser, jordregisternummer o. d.,** § 46, mom. 15 ... dagar	2	12,00			24	
		Förslag enl. § 46 mom. 15, brunn 4 st ... „		12,00			24	–
		utlopp för täckt ledning ... „		12,00				
		slamficka ... „		12,00				
		Lösen för:						
		Kopia av plankartan, § 51 — *Summa kronor*					1141	83
		1) 1:sta regalarket bladet			7	–		
		övriga regalark blad ... st	2	2,75	5	50		
		2) efter kartans skala och ägofigurernas medelareal, tariff VII,						
		skalan 1: 4000, medelareal 0,29 ha, ägofigurer st	247	0,07	17	29		
		... ha	71,79	0,14	10	05		
		Överföres			39	84		

127.

1	2	3	4	5	6		7	
		Överfört			39	84		
		höjning för handkopia å ritpapper, 25 %			6	84		
		3) insättning av höjdlägestal ... *st*	900	0,02	18	–		
		inritning av kanaler och diken, grundbelopp			1	75		
		tillägg för varje cm verkligt mått å kartan, cm	130	0,05	6	50	72	93
		Kopia av profil-, sektions-, bro- och trumritningar, *§ 54,*						
		1) enligt tariff VIII, endast markyta ... *km*						
		befintligt vattendrag eller vall ... *„*	1	3	3	–		
		nytt avlopp eller vall ... *„*	1	5	5	–		
		ändring av befintligt avlopp ... *„*	4,5	6	27	–		
		2) tvärsektioner, originalritningens belopp			30	–		
		3) broar och trummor, „ „			10	–		
		4) för varje med rubrik, skalor o. d. försett blad ... *st*	6	3,00	18	–	93	–
		nedsättning för kopia å kalkerväv 25 %						
		Kopia av annan ritning, *§ 46, pumpstation,* ... *dagar*		12,00				
		brunn, rörutlopp och slamficka ... *„*	1	12,00			12	–
		Avskrift av synehandlingarna, *§ 57* ... *sid*	120	0,55			66	–
		Översiktskarta i d:o, *§ 41*					4	–
		Summa kronor					247	93
		Övriga förrättningskostnader.						
		Lösen av förordnandet jämte kommissionärsarvode						
		Annonskostnader ang. sammanträden			26	05		
		Inbindning av förrättningshandlingar o. uppklistring av ritningar avskrifter			5	–	31	05
		Arvode till biträdande förrättningsmannen						
		Ersättning till gode männen enligt egna räkningar			68	–		
		Kostnader för hantlangning, materialer o. d.			301	–		
							369	–
		Summa kronor					400	05
		Sammandrag.						
		Förrättningsmannens arvode					1141	83
		Lösen för kopior och avskrifter					247	93
		Övriga förrättningskostnader					400	05
		Summa kronor					1989	81

Den som icke åtnöjes med denna räkning äger att inom tre månader från nedanstående dag klander därå anställa genom stämning till Lugnvik *häradsrätt.*

Rosendal *den* 26 juni 1945

C. A. Nelson

Statens lantbruksingenjör.

Att sakägare erhållit en med denna lika lydande räkning betyga:

J. O. Myhr Nojtmäenna

Kronor 1688.81 *kvitteras:*

Rosendal *den* 26/6 1945

C. A. Nelson

FELTERSONSKA BOKTR.EFTR.
SKARA
425-186

130

11890 B

MALMÖ den 19 maj 1945

Herr Lantbr.ing. Claes-Henrik Wallér S. Förstadsgatan 2 Malmö.

SKÅNSKA DAGBLADET

		An annons om	ggr.	m/m	à	Kronor	öre
1945 maj	19	Kungörelse: Syneförrättning ang. torrläggning					
	"	av märker tillh. Rosendals Säteri i Kropps					
	"	socken. + 10 % lördf.	1	85	27	25	25
	"	10 st. avdrag					80
						26	05

Kvitteras den 22/5.45
A.-B. Skånska Dagbladet
p.m. [illegible]

Postgiro 24540.

I händelse av inkassoåtgärder, ackord eller konkurs, bortfaller eventuell rabatt.

För annonsklichè svaras ej mera än *sex månader.*

Räkning

Rosendal den 26/6 1945

Rosendals dikningsföretag år 1945 Debet

till Hiftegårdsmannen Hjalmar Andersson

1945				
8/6		Resa till Rosendal och åter, 12 kr.	6	-
		Arvode	10	-
26/6		Ersättning lika med den 8/6	16	-
		Kronor	32	-

Korrekt

Hj. Andersson

Räkning

Rosendal den 26/6 1945

Rosendals Aktiebolag köper av 1945 Debet

till Nyttesträdgårdsmästare J. O. Pryts

1945				
8/6		Resa till Rosendal och åter, 16 km	8	–
		Mode	10	–
26/6		Ersättning lika med den 8/6	18	–
		Kronor	36	–

Mottes.

J. O. Pryts

361/47

Pab

Skuldförbindelse överlämnad
till ~~Kungl. Statskontoret~~
den 3/8 1948
godkänd den 20/9 1948.

DIARIE Nr 01023
K. LANTBRUKSSTYRELSEN
12 JUL. 1948

M 9-0836

KONTRAKT.

Sedan Kungl. Lantbruksstyrelsen den 23 december 1947 till Rosendals dikningsföretag av år 1945 i Kropps socken, MALMÖHUS LÄN

beviljat dels ***statsbidrag*** med tjugoettusensjuhundranittio (21.790) kronor att utgå från ***statens avdikningsanslag*** och ***dels lån*** med tjugotvåtusensextio (22.060) kronor att utgå från ***statens avdikningslånefond*** ävensom fastställt en av lantbruksingenjören C.H. Wallér vid syneförrättning år 1945 för företaget upprättad arbetsplan med därtill hörande kostnadsförslag, ha~~k~~ undertecknad....., ~~som av vederbörande intressenter utsatts till styrelse för-trondemen för~~ ensam delägare i företaget, med Lantbruksstyrelsen avslutat följande kontrakt, varigenom ~~vi~~ jag för egen del ~~samt å vederbörande intressenters i företaget vägnar~~ åtag~~er~~ och förbind~~er~~ ~~oss~~ mig:

1:o) att utföra företaget i överensstämmelse med den fastställda arbetsplanen med de eventuella ändringar däri, varom Lantbruksstyrelsen må komma att efter framställning besluta,

att fullborda arbetet till den *1 september* 1952,

att vid företagets utförande iakttaga de föreskrifter, som av Kungl. Maj:t eller Lantbruksstyrelsen må hava meddelats,

att vid sådana betongarbeten, som kunna ifrågakomma vid företaget, giva företräde för material av inhemsk tillverkning, då icke särskilda omständigheter till annat föranleda,

att bestrida vad utöver beviljat statsbidrag kan erfordras för företagets fullbordande,

att gälda vederbörande förrättningsman tillkommande gottgörelse för besiktning och avsyning av företaget,

att, när sådant av Lantbruksstyrelsen påfordras, förete behörigen verifierade räkenskaper över de med företaget förenade utgifterna ävensom att, därest det skulle visa sig, att torrläggningskostnad, varför statsmedel beviljats, beräknats till högre belopp än den verkliga kostnaden, efter föreskrift av Lantbruksstyrelsen vidkännas motsvarande minskning av statsbidraget och lånet,

att underhålla det utförda arbetet intill dess sådan underhållsskyldighet kan varda andra i laga ordning ålagd eller vederbörande från underhållsskyldigheten befriats, samt

att vid arbetets utförande ävensom i fråga om underhållsskyldighetens fullgörande underkasta ~~sig~~ Lantbruksstyrelsens inseende och kontroll;

2:o) att för tjänsteman, som förordnats att verkställa besiktning eller avsyning av företaget eller inspektion av underhållsarbetet, tillhandahålla den för företaget fastställda arbetsplanen med därtill hörande handlingar och ritningar;

3:o) att i händelse avvikelse utan därtill i vederbörlig ordning erhållet tillstånd skett från den fastställda arbetsplanen, eller arbetet icke blivit fullbordat inom därför bestämd tid och Lantbruksstyrelsen ej heller medgivit anstånd med dess utförande, eller Kungl. Statskontoret skulle finna den säkerhet, som blivit ställd för till Statskontoret avgiven skuldförbindelse angående lånets återbetalning, icke vidare nöjaktig, och ny säkerhet som av Statskontoret godkännes, icke varder inom bestämd tid avlämnad, eller den bestämda annuiteten icke varder i behörig tid erlagd, låta det ankomma på Lantbruksstyrelsen att inställa vidare utbetalning av statsmedlen samt att återfordra vad därav uppburits, beträffande lånet dock endast därest icke beslut om detsammas återbetalning och fördelning blivit meddelat, att inom viss angiven tid på en gång eller efter hand inbetalas, bidragsmedlen till Lantbruksstyrelsen, och lånemedlen till Statskontoret, ävensom att å sålunda lyftade och återburna medel erlägga fem procent årlig ränta från lyftningsdagen till dess återbetalning sker;

4:o) att ifråga om tid för lyftande av statsmedlen låta gälla vad Lantbruksstyrelsen därutinnan bestämmer, och skall någon del av statsbidraget och lånet innestå i Lantbruksstyrelsen, intill dess arbetet blivit vederbörligen avsynat och av Lantbruksstyrelsen godkänt;

5:o) att vid avslutandet av detta kontrakt för förvaring i Lantbruksstyrelsens arkiv till Styrelsen överlämna ett exemplar av till ärendet hörande förslag och utredning, dock med undantag för sådana förrättningsakter, som enligt gällande bestämmelser i fråga om redovisning av akter rörande företag enligt 7 kap. vattenlagen må vid nämnda tidpunkt hava överlämnats till Lantbruksstyrelsen, ävensom att, innan sista delen av statsmedlen lyftes, till Lantbruksstyrelsen överlämna fullständig beskrivning jämte ritning över sådan avvikelse från den fastställda planen, vartill vederbörligt tillstånd må hava meddelats;

6:o) att bestrida eller gottgöra kostnader, som i följd av erhållna statsbidrag och lån kunna föranledas för Lantbruksstyrelsen eller Statskontoret;

7:o) att för fullgörande av detta kontrakt ävensom, därest mot kontraktet brytes, för återbäring av lyftade statsmedel jämte därå upplupen ränta, ställa säkerhet, som av Lantbruksstyrelsen godkännes;

8:o) att till Statskontoret avgiva med behörig borgen eller annan säkerhet försedd skuldförbindelse angående lånets återbetalning; samt

9:o) att fullgöra de övriga åtaganden, som enligt gällande bestämmelser åligga mottagare av ifrågavarande statsmedel.

Härav äro två lika lydande exemplar upprättade, av vilka vardera kontrahenten tagit ett.

Rosendal per Mörarp den 9 juni 1948.

Gerard Bennet

Att Friherre Gerard Bennet

i bägges vår närvaro egenhändigt undertecknat förestående kontrakt, intyga:

O. A. Nilsson
Lantbruksingenjör
Adress Mölnbo

Anders Flaemen
Inspektor
Adress Rosendal Mörarp

Kungl. Lantbruksstyrelsen antager detta kontrakt.

Stockholm den 28 september 1948.

Sture Nathorst

Vederbörandes uppmärksamhet fästes å bestämmelserna i 13 kap. 17 § vattenlagen, vari stadgas att, därest det framtida underhållet försummas, Konungens Befallningshavande eller annan myndighet Konungen bestämmer äger själv bota bristen på den försumliges bekostnad.

godk. kon 6. 361/47

BESLUT
DEN 14 SEP. 1951
LANTBRUKSSTYRELSEN

LANTBRUKSSTYRELSEN
30 AUG. 1951
DIARIE Nr U 1389
SAK Nr

RAPPORT

över verkställd besiktning

Företag: Rosendals dikningsföretag av år 1945 i Kropps socken, Malmöhus län.
(namn, socken och län)

~~Ordförandestyrelsen~~: ~~Förtroendemän~~ Ende intressent: Friherre Gerard Bennet, Rosendal, Mörarp.

Arbetsplanen fastställd den 23 december 1947.

Ändring medgiven den

Bidrag från statens avdikningsanslag 21790 kronor

Lån från statens avdikningslånefond 22060 kronor

Arbetstid enl. synemännens utlåtande 25 augusti 1955

Arbetstid enl. kontrakt med Lantbruksstyrelsen 1 september 1952

Förlängning medgiven av Vattendomstolen till

Förlängning medgiven av Lantbruksstyrelsen till

Vid förrättningen, som verkställts av undertecknad den 24 augusti 1951, har befunnits att företaget utförts i överensstämmelse med arbetsplanen. Tillstyrkes att företaget godkännes.

De verkliga kostnaderna för företagets utförande hava blivit något högre än de beräknade.

Malmö den 29 augusti 1951.

C.H. Wallér

C.H. Wallér

Statens lantbruksingenjör.

bidr. 21.790:-
- 19.200:-
2.590:-

lån 22.060:-
19.400:-
2.660:-

FÖREDRAGET
DEN 4 JAN 1949
I
LANTBRUKSSTYRELSEN

D. N:r 014097/48

MG

361/47 — komb.

P. M.

för utbetalande av statsunderstöd.

Företag: Rosendals dikningsföretag av år 1945 i Kropps socken, MALMÖHUS LÄN

Arb. plan: 23 december 1947

Kontrakt: 28 september 1948

Fullbordas: 1 september 1952

Statsbidrag: 21.790 kronor

Lån: 22.060 kronor

Beräkn. kostnad: 43.968:09 kronor

Verkst. utbet. d. 28 september 1948 av statsbidrag: 4.300 kr.

av lån: 4.400 kr.

Utfört arbete enligt lantbruksing. C.H. Wallér den 16/12 1948.

11.718:09 kr. = c:a 26,5%.

0,35 · 21 790 = 7 600
4 300
3 300

0,35 · 22 060 = 7 700
4 400
3 300

~~Ordf. i arb. styrelsen~~

Ende intressent: Friherre Gerard Bennet, Rosendal, Mörarp.

Rekv. bifogad

Utbetalas av statsbidrag 3 300 kr.

av lån 3 300 kr.

Stockholm den / 19

K. Lantbruksstyrelsens formulär K 106.
12. 1946. 1000.

STATENS REPRODUKTIONSANSTALT
571448

ANTBRUKSINGENJÖREN
I
MALMÖHUS LÄN
MALMÖ
Tel. 15950

361/47

DIARIE N:0 14097
K. LANTBRUKSSTYRELSEN
20 DEC. 1948

Till

Kungl. Lantbruksstyrelsen.

Härmed översändes rapport rörande verkställd besiktning av Rosendals dikningsföretag av år 1945 i Kropps socken, Malmöhus län. Även översändes tvenne (rekv.) till Kungl. Lantbruksstyrelsen ställda skrivelser med anhållan att andra delen av beviljat statsunderstöd måtte utbetalas.

Malmö den 16 december 1948.

C.H. Wallér

C.H.Wallér.

RAPPORT

DIARIE Nr 014097
K. LANTBRUKSSTYRELSEN
20 DEC. 1948

över verkställd besiktning

Företag: Rosendals dikningsföretag av år 1945 i Kropps socken, Malmöhus (namn, socken och län) län.

Ende intressent: Friherre Gerard Bennet

Arbetsplanen fastställd den 23 december 1947

Ändring medgiven den

Bidrag från statens avdikningsanslag 21790 kronor

Lån från statens avdikningslånefond 22060 kronor

Arbetstid enl. synemännens utlåtande den 25 augusti 1955

Arbetstid enl. kontrakt med Lantbruksstyrelsen den 1 september 1952

Förlängning medgiven av Lantbruksstyrelsen / Vattendomstolen till

Vid förrättningen, som verkställts av undertecknad

den 19 oktober 1948, har befunnits att Västra företaget eller dikessträckor na G-H-I-K och H-Ha voro utförda.

Kostnaden för vid besiktningen utfört arbete beräknas enligt i fastställda arbetsplanen angivna à priser till 9600.- kr.

Härtill kommer förrättningskostnader 2118.09 "

Summa 11718.09 kr.

motsvarande omkring 26.5 % av hela den beräknade kostnaden 43968.09 kr.

Malmö den 16 december 1948.

C.H.Wallér

Statens lantbruksingenjör.

Södra företaget. bidr 5 008.28 23%
lån 5 077.33

361/47. Komb.

FÖREDRAGET
DEN 29 AUG 1950
I
LANTBRUKSSTYRELSEN

P. M.

D. N:r J 1376/50

BA

för utbetalande av statsunderstöd.

Företag: Rosendals dikningsföretag av år 1945 i Kropps socken, MALMÖHUS LÄN

Arb. plan: 23 december 1947

Kontrakt: 28 september 1948

Fullbordas: 1 september 1952 Ord lyncemanen 25/8 55 (Ord. Ibring)

Statsbidrag: 21.790 kronor

Lån: 22.060 kronor

Beräkn. kostnad: 43.968:09 kronor

Verkst. utbet. d. 28 september 1948 m.fl. av statsbidrag: 15.200 kr. av lån: 15.400 kr.

Utfört arbete enligt Ibring C.H. Wallér den 19 / 8 19 50

38.818:09 kr. = c:a 88 %.

~~Ordf. i arb. styrelsen~~ Friherre Gerard Bennet, Rosendal, Mörarp.

Ende intressent

Rekv. ..... bifogad

Utbetalas av statsbidrag 4.000 kr.

av lån 4.000 kr.

Stockholm den 29 / 8 19 50

Lantbruksstyrelsen 3054. 49. okt. 1000.

STATENS REPRODUKTIONSANSTALT
407149

LANTBRUKSINGENJÖREN
I
MALMÖHUS LÄN
MALMÖ
Tel. 15950

Lantbruksingenjör Claes-Henric Wallér
Bostadstelefon 79610

361/47

LANTBRUKSSTYRELSEN
21 AUG. 1950
DIARIE Nr J 1376
SAK-Nr

Till

Kungl. Lantbruksstyrelsen.

Härmed översändes rapport rörande verkställd besiktning av Rosendals dikningsföretag av år 1945 i Kropps socken, Malmöhus län. Även översändes tvenne till Kungl. Lantbruksstyrelsen ställda skrivelser med anhållan att fjärde delen av beviljat statsunderstöd måtte utbetalas.

Malmö den 19 augusti 1950.

C.H.Wallér

C.H.Wallér

Statens lantbruksingenjör.

RAPPORT

LANTBRUKSSTYRELSEN
21 AUG. 1950
DIARIE Nr J 376
SAK Nr

över verkställd besiktning

Företag: Rosendals dikningsföretag av år 1945 i Kropps socken, Malmöhus län.
(namn, socken och län)

[redacted]: Friherre Gerhard Bennet
[redacted]:
Ende intressent:

Arbetsplanen fastställd den 23 december 1947

Ändring medgiven den

Bidrag från statens avdikningsanslag 21790 kronor

Lån från statens avdikningslånefond 22060 kronor

Arbetstid enl. synemännens utlåtande den 25 augusti 1955

Arbetstid enl. kontrakt med Lantbruksstyrelsen den 1 september 1952

Förlängning medgiven av Lantbruksstyrelsen / Vattendomstolen till

Vid förrättningen, som verkställts av förste assistenten E.H.Monkell den 11 juli 1950, har befunnits att Södra och Västra företagen voro utförda.

Kostnaderna för vid besiktningen utfört arbete beräknas enligt i fastställda arbetsplanen angivna å priser till 36.125.- kr.

Härtill kommer: Ersättningar 575.- "

Förrättningskostnader 2.118.09 "

Summa 38.818,09 kr.

motsvarande omkring 88 % av hela den beräknade kostnaden 43,968,09 kr.

Malmö den 19 augusti 1950.

C.H.Wallér

C.H.Wallér

Statens lantbruksingenjör

K. Lantbruksstyrelsen formulär K 103.
12. 1946. 10 000.

STATENS REPRODUKTIONSANSTALT
532546

FÖREDRAGET
DEN 7 MRS 1950
I
LANTBRUKSSTYRELSEN

361/47

P. M.

D. N:r J 405/50
MG

för utbetalande av statsunderstöd.

Företag: Rosendals dikningsföretag av år 1945 i Kropps socken, MALMÖHUS LÄN

Arb. plan: 23 december 1947

Kontrakt: 28 september 1948

Fullbordas: 1 september 1952

Statsbidrag: 21.790 kronor

Lån: 22.060 kronor

Beräkn. kostnad: 43.968:09 kronor

Verkst. utbet. d. 28/9 1948 m.fl. av statsbidrag: 7.600 kr.
av lån: 7.700 kr.

Utfört arbete enligt Ibring. C.H. Wallér den 22/2 1950.
28.637:34 kr. = c:a 65 %.

~~Ordf. i arb. styrelsen~~
Ende intressent } Friherre Gerard Bennet,
Rosendal, Mörarp.

Rekv. bifogad

Utbetalas av statsbidrag 7.600 kr.
av lån 7.700 kr.

Stockholm den 7/3 1950.

K.

K. Lantbruksstyrelsens formulär K 106.
12. 1946. 1000.

STATENS REPRODUKTIONSANSTALT
571448

361/47.

RAPPORT

LANTBRUKSSTYRELSEN
23 FEB. 1950
DIARIE Nr 405
SAK Nr

över verkställd besiktning

Företag: Rosendals dikningsföretag av år 1945 i Kropps socken, Malmöhus län.
(namn, socken och län)

~~Ordförandeskap~~: Friherre Gerard Bennet
~~Kontraordförande~~:
Ende intressent:

Arbetsplanen fastställd den 23 december 1947

Ändring medgiven den

Bidrag från statens avdikningsanslag 21790 kronor

Lån från statens avdikningslånefond 22060 kronor

Arbetstid enl. synemännens utlåtande den 25 augusti 1955

Arbetstid enl. kontrakt med Lantbruksstyrelsen den 1 september 1952

Förlängning medgiven av Lantbruksstyrelsen / Vattendomstolen till

Vid förrättningen, som verkställts av förste assistenten E.H.Monkell den 14 februari 1950, har befunnits att dikessträckorna G-H-I-K och H-Ha inom Västra företaget samt dikessträckan A-B-C-D inom Södra företaget voro utförda. Dessutom voro till Södra företaget levererade 350 m. 21", 348 m. 10", 27 m. 9", 150 m. 8" och 208 m. 6" cementrör av godkänd kvalitet.

Kostnaderna för vid besiktningen utfört arbete beräknas enligt i fastställda arbetsplanen angivna à priser till 26519.25 kr.

Härtill kommer förrättningskostnader 2118.09 "

Summa 28637.34 kr,

motsvarande omkring 65 % av hela den beräknade kostnaden 43968.09 kr.

Malmö den 22 februari 1950.

C.H.Wallér

Statens lantbruksingenjör

a.a.

361/47

FÖREDRAGET
DEN 5 OKT. 1948
LANTBRUKSSTYRELSEN

DIARIE Nr 06554
K. LANTBRUKSSTYRELSEN
27 SEP. 1948

Kungl. Lantbruksstyrelsen
mkt. Jord. 28/9 48 Stockholm

Undertecknad Härmed vördsamt att få mig tillsänt de penningar som av Lantbrukingenjör C. H. Waller rekvirerats för Rosendals Dikningsföretag av år 1945.

Rosendal den 20/9 1948

Anders Hammarp

Skalmstorp Gård.

adr. Rosendals Gård
Mårarp.

Uppgift jämlikt stadgandet i 1 §, 1 stycket, av lag om kronans förmånsrätt för avdikningslån den 14 juni 1929 (nr 164

Företagets namn: Rosendals dikningsföretag av år 1945 i Kropps socken, Malmöhus län.

Lån 22.060 kronor från statens avdikningslånefond enligt Kungl. Lantbruksstyrelsens beslut den 23 december 1947.

Lånet har beviljats för nedanstående i utredningen angående detsamma upptagna fastigheter.

Fastighet	Mantal	Registernummer	Ägare
Kropps socken			
Holk	3/16	1^1	Henrik Pennet
"	1/4	2^1 ~~2^2~~	Dens.
"	1/4	3^1	Dens.
"	3/16	4^1	Dens.
Kropp	1/12	1^1	Dens.
"	5/16	2^1	Dens.
"	3/16	4^1	Dens.
	torp	5^1	Dens.
4 3/4 Rosendal	4 ~~3/3~~	1^1	Dens.

Stockholm den 28 september 1948.

På Kungl. Lantbruksstyrelsens vägnar

Albert Smith.

23/2-47

Förteckning över lånsökandens fastigheter.

Kropps sin.

3/16	mtl. Holk	1 1	;	Henrik Bennet
1/4	" "	2 1	;	Dens.
1/4	" "	3 1	;	Dens.
3/16	" "	4 1	;	Dens.
1/12	" Kropp	1 1	;	Dens.
5/16	" "	2 1	;	Dens.
3/16	" "	4 1	;	Dens.
torp		5 1	;	Dens.
~~4 3/3~~ 4 3/4	mtl. Rosendal	1 1	;	Dens.

Malmö i juni 1945.

C.H.Wallér

Statens lantbruksingenjör.

FÖREDRAGET
DEN 28 SEP. 1948
I
LANTBRUKSSTYRELSEN

361/47

RAPPORT

DIARIE Nr 01022
K. LANTBRUKSSTYRELSEN
12 JUL. 1948

över verkställd besiktning

Företag: Rosendals dikningsföretag av år 1945 i Kropps socken,
(namn, socken och län)
Malmöhus län.

Ordf. i styrelsen: Friherre Gerard Bennet
Förtroendemän:
Ende intressent:

Arbetsplanen fastställd den 23 december 1947.

Ändring medgiven den

Bidrag från statens avdikningsanslag 21790.- kronor

Lån från statens avdikningslånefond 22060.- kronor

Arbetstid enl. synemännens utlåtande den 25 augusti 1955.

Arbetstid enl. kontrakt med Lantbruksstyrelsen den 1 september 1952.

Förlängning medgiven av {Lantbruksstyrelsen / Vattendomstolen} till

Vid förrättningen, som verkställts av undertecknad.
den 9 juni 1948., har befunnits att arbetet påbörjats. Arbetet pågår.

Malmö den 10 juli 1948.

C.H.Wallér.

Statens lantbruksingenjör.

LANTBRUKSINGENIÖREN
I MALMÖHUS LÄN
CLAES-HENRIC WALLÉR
MALMÖ
Telefon: kontor 15950
bostad 79610

DIARIE Nr 01023
K. LANTBRUKSSTYRELSEN
12 JUL. 1948

Till

Kungl. Lantbruksstyrelsen.

För Rosendals dikningsföretag av år 1945 i Kropps socken, Malmöhus län, översändes härmed följande:

1/ Kontrakt i 2 exemplar.

2/ Säkerhetsförbindelse med vederhäftighetsintyg.

3/ Skuldförbindelse med borgensförbindelse och vederhäftighetsintyg.

4/ Taxeringsbevis.

5/ Rekvisitioner å första delen av beviljat statsunderstöd.

6/ Rapport över verkställd besiktning.

7/ Avskrift av betänkandet med införda påskrifter.

Malmö den 10 juli 1948.

C.H. Wallér

C.H. Wallér.