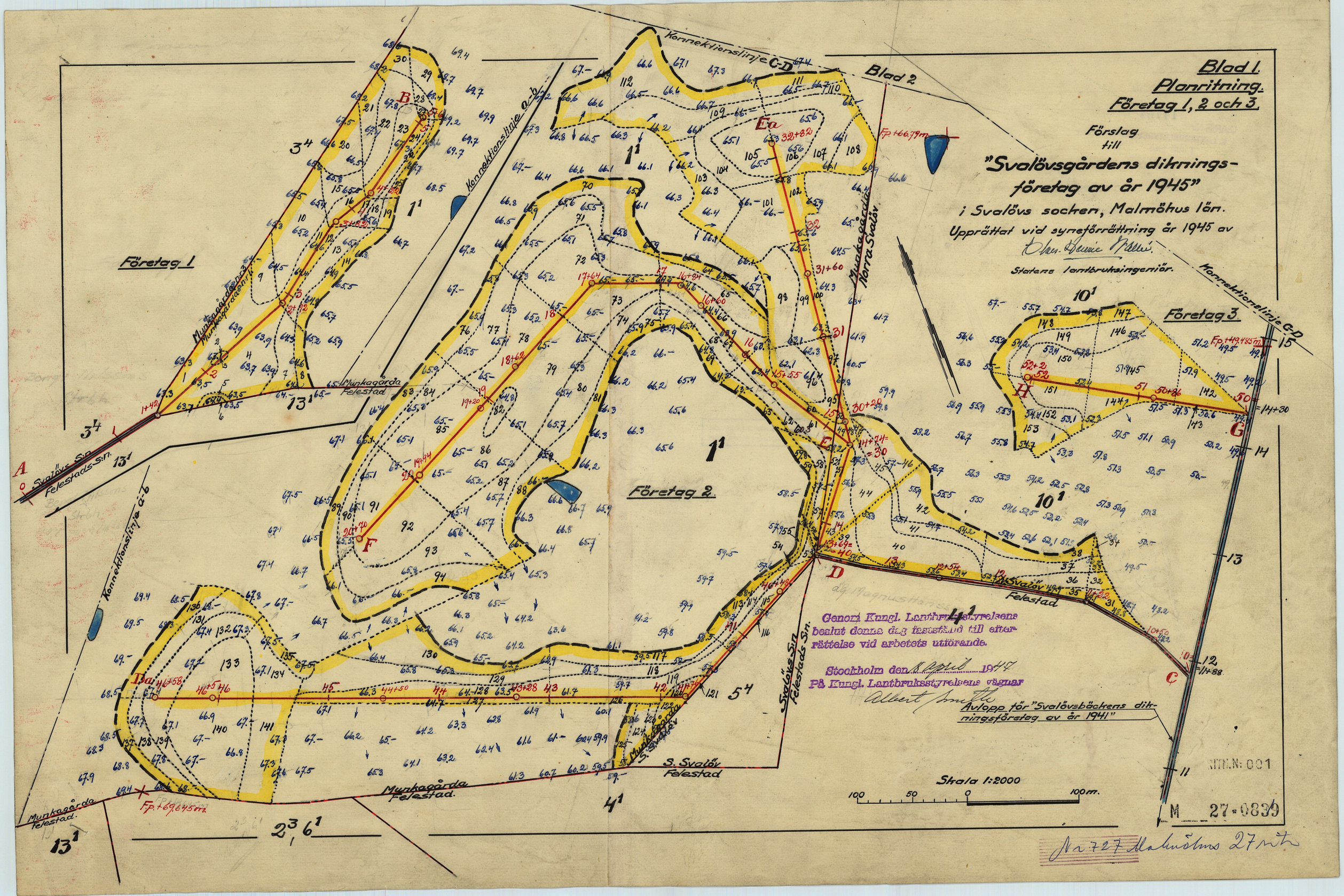
Blad 1.
Planritning.
Företag 1, 2 och 3.
Förslag
till
"Svalövsgårdens diknings-
företag av år 1945"
i Svalövs socken, Malmöhus län.
Upprättat vid syneförrättning år 1945 av
Statens lantbruksingeniör.
Blad 2
Företag 1
Företag 2
Företag 3
Konnektionslinje C-D
Konnektionslinje a-b
Munkagårda Felestad
Svalövs S:n Felestads S:n
Munkagårda Norra Svalöv
S. Svalöv Felestad
Svalövs S:n Felestads S:n
Genom Kungl. Lantbruksstyrelsens
beslut denna dag fastställd till efter-
rättelse vid arbetets utförande.
Stockholm den 8 april 1947
På Kungl. Lantbruksstyrelsens vägnar
Avlopp för "Svalövsbäckens dik-
ningsföretag av år 1941"
Skala 1:2000
100 50 0 100 m.
M 27-0839
Nr 727 Malmöhus 27 rit.

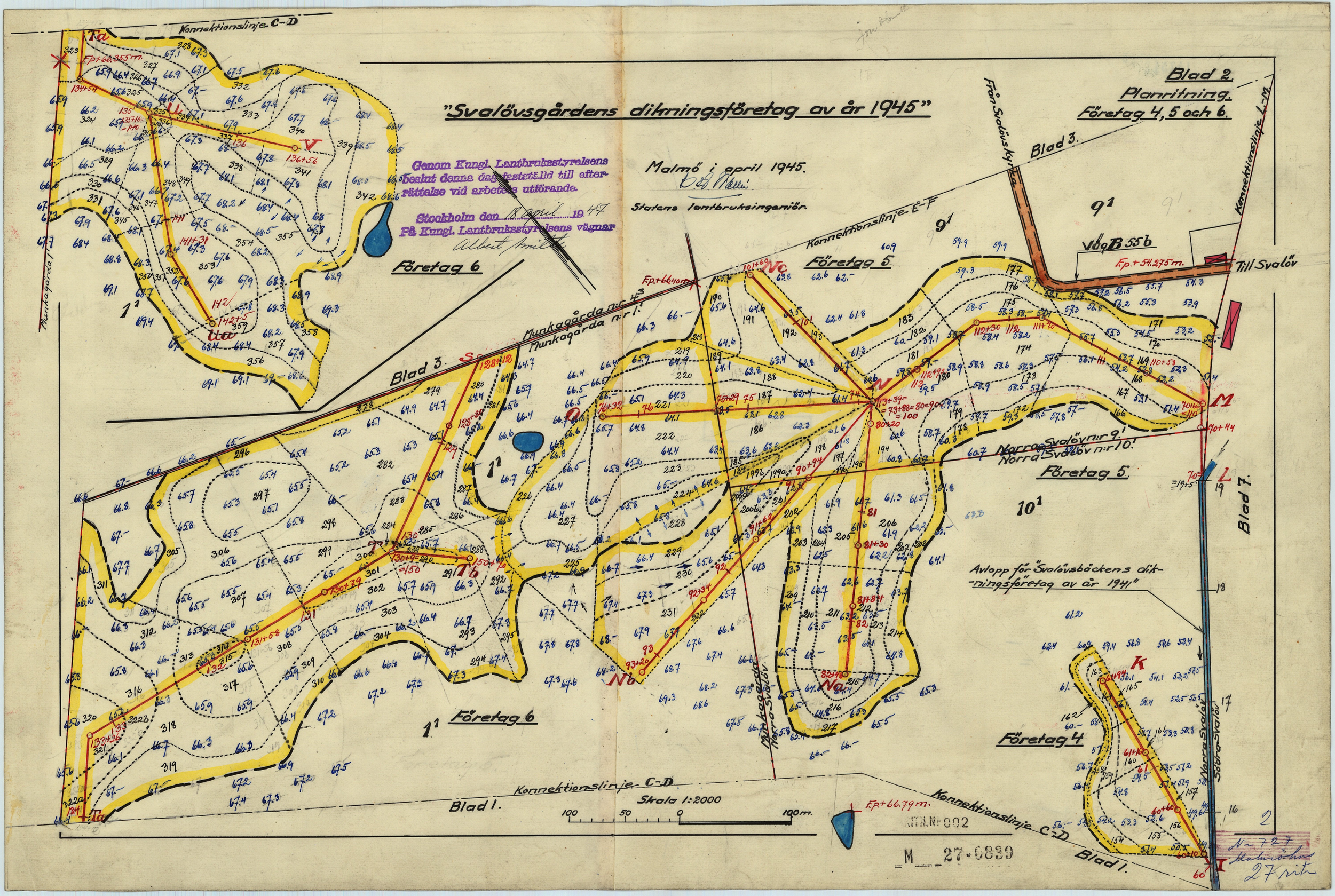
"Svalövsgårdens dikningsföretag av år 1945"
Blad 2.
Planritning.
Företag 4, 5 och 6.
Malmö i april 1945.
Statens lantbruksingeniör.
Genom Kungl. Lantbruksstyrelsens beslut denna dag fastställd till efterrättelse vid arbetets utförande.
Stockholm den 18 april 1947
På Kungl. Lantbruksstyrelsens vägnar
Albert Smith
Konnektionslinje C-D
Konnektionslinje E-F
Konnektionslinje L-M
Konnektionslinje C-D
Blad 1.
Blad 3.
Blad 7.
Företag 6
Företag 5
Företag 4
Företag 5
Företag 6
Munkagårda n:r 4
Munkagårda n:r 1
Norra Svalöv n:r 9
Norra Svalöv n:r 10
Munkagårda
Norra Svalöv
Norra Svalöv
Södra Svalöv
Till Svalöv
Vägb 55b
Från Svalövskyrka
Avlopp för "Svalövsbäckens dikningsföretag av år 1941"
Skala 1:2000
100 50 0 100 m.
F.p. + 66.79 m.
F.p. + 54.275 m.
F.p. + 66.40 m.
F.p. + 66.355 m.
ATN. Nr 002
M 27-6839
Nr 727
27 ritn

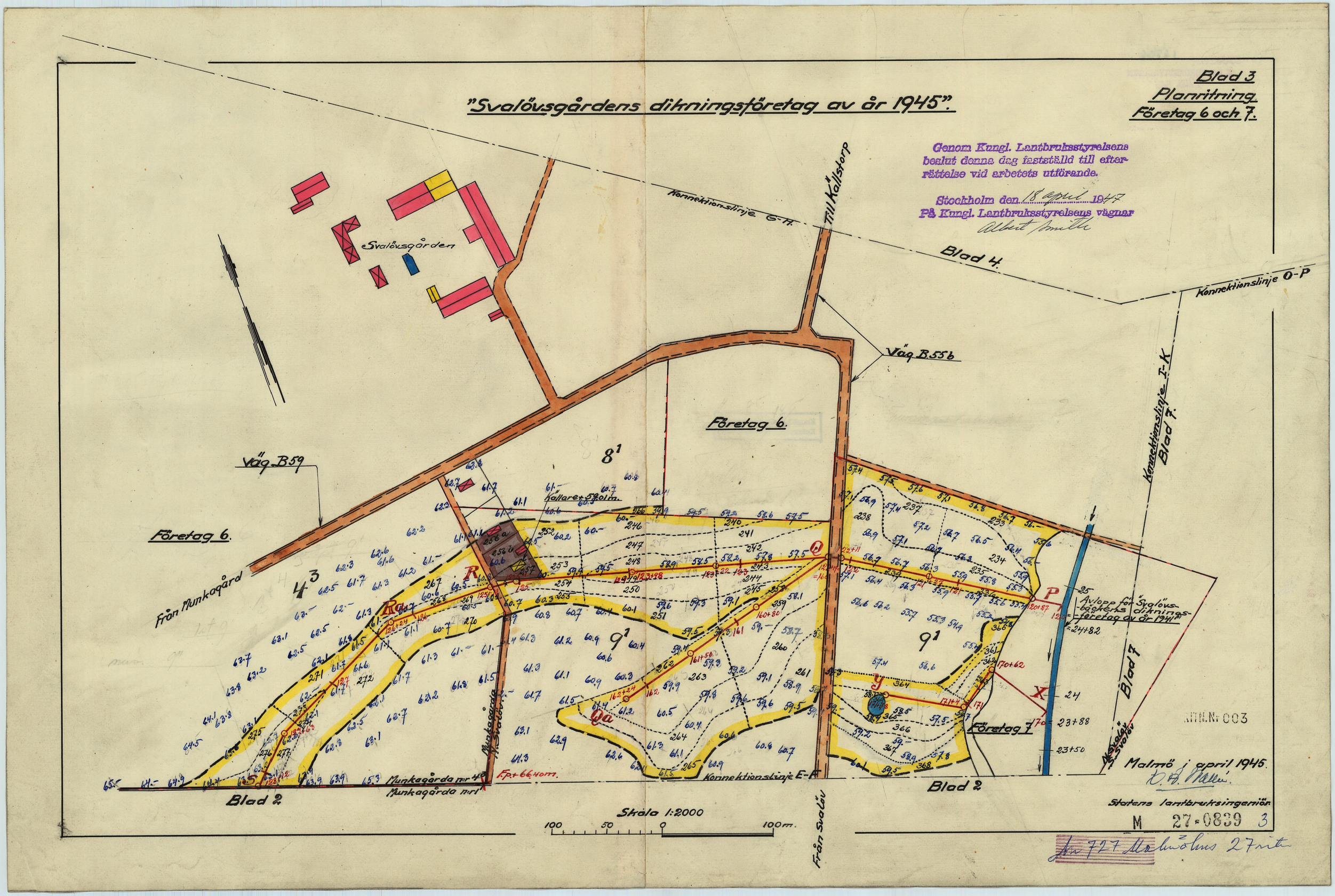
"Svalövsgårdens dikningsföretag av år 1945".
Blad 3
Planritning
Företag 6 och 7.
Genom Kungl. Lantbruksstyrelsens beslut denna dag fastställd till efterrättelse vid arbetets utförande.
Stockholm den 18 april 1947
På Kungl. Lantbruksstyrelsens vägnar
Albert Smith
Svalövsgården
Konnektionslinje G-H.
Till Källstorp
Blad 4.
Konnektionslinje O-P
Väg B.55b
Företag 6.
Väg B59
Företag 6.
Från Munkagård
Källare + 59.01 m.
Avlopp för "Svalövsbäckens dikningsföretag av år 1941"
Konnektionslinje I-K
Blad 7.
Blad 7
Företag 7
Munkagårda n:r 4
Munkagårda n:r 1
Munkagårda N. Svalöv
Konnektionslinje E-F
Blad 2
Blad 2
Från Svalöv
Skala 1:2000
100 50 0 100 m.
Malmö i april 1945.
Statens lantbruksingeniör
M 27-0839 3
Nr 727 Malmöhus 27 ritn

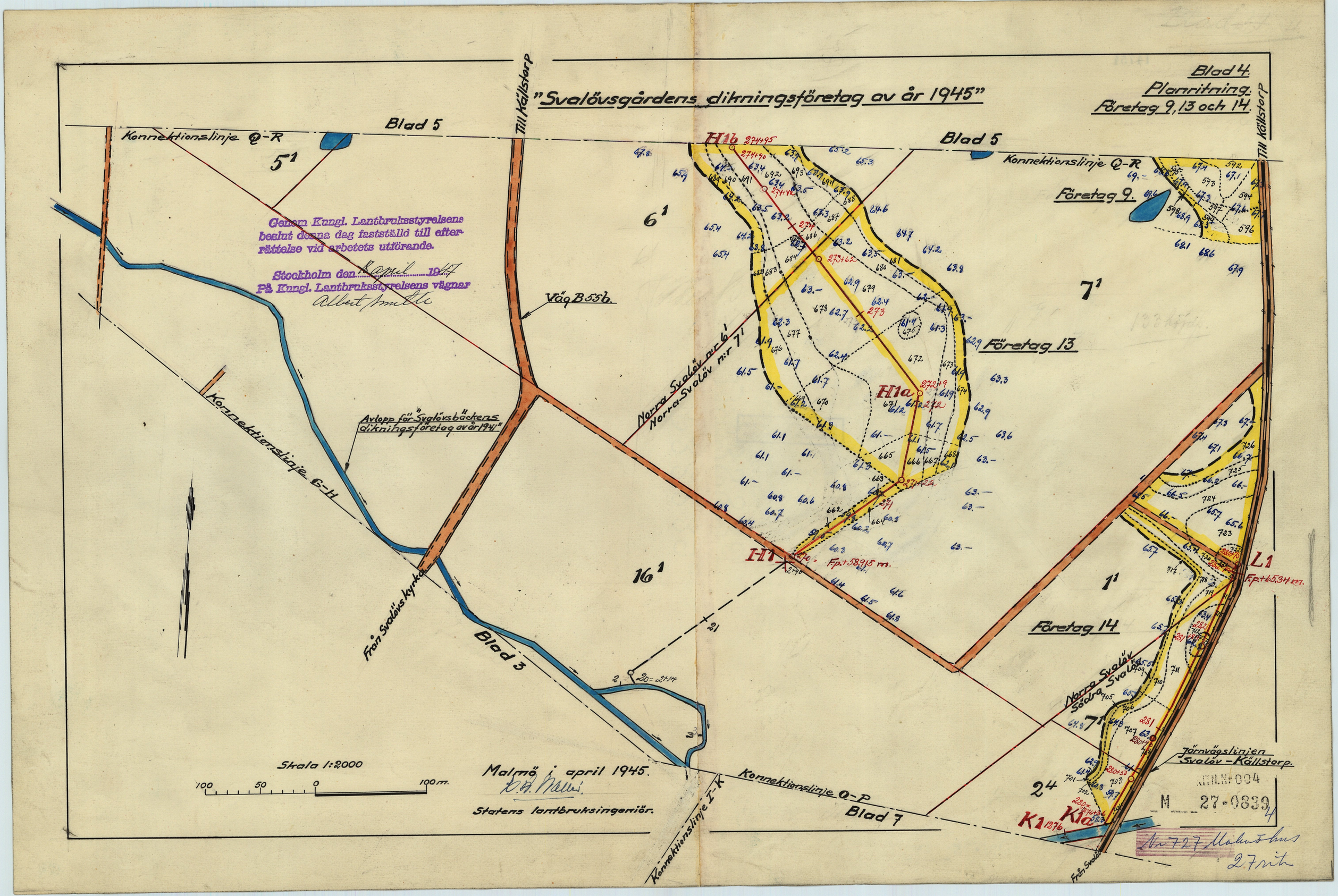
"Svalövsgårdens dikningsföretag av år 1945"
Blad 4.
Planritning.
Företag 9, 13 och 14.
Blad 5
Konnektionslinje Q-R
Till Källstorp
Genom Kungl. Lantbruksstyrelsens beslut denna dag fastställd till efterrättelse vid arbetets utförande.
Stockholm den 11 april 1947
På Kungl. Lantbruksstyrelsens vägnar
Väg B 55 b.
Avlopp för "Svalövsbäckens dikningsföretag av år 1941"
Konnektionslinje G-H
Från Svalövs kyrka
Blad 3
Norra Svalöv n:r 6'
Norra Svalöv n:r 7'
Företag 9.
Företag 13
Företag 14
H1b
H1a
H1
L1
K1
K1a
Fp.+58.915 m.
Fp.+65.34 m.
Norra Svalöv
Södra Svalöv
Järnvägslinjen Svalöv - Källstorp.
Konnektionslinje Q-P
Blad 7
Konnektionslinje I-K
Skala 1:2000
100 50 0 100 m.
Malmö i april 1945.
Statens lantbruksingeniör.
M 27-0839
Nr 727 Malmöhus
27 rit

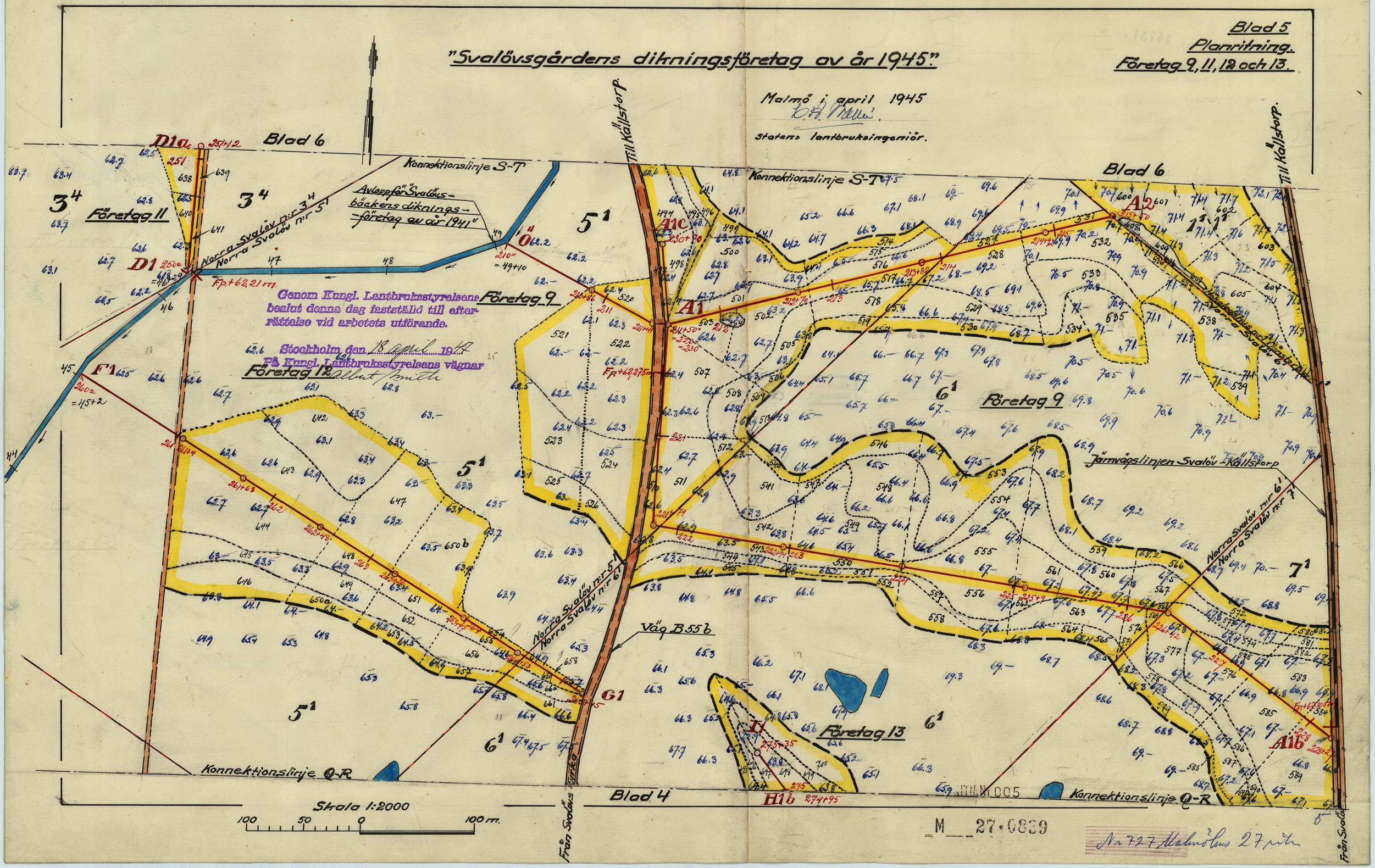
"Svalövsgårdens dikningsföretag av år 1945."
Blad 5
Planritning.
Företag 9, 11, 12 och 13.
Malmö i april 1945
Statens lantbruksingeniör.
Blad 6
Blad 4
Konnektionslinje S-T
Konnektionslinje Q-R
Till Källstorp
Norra Svalöv n:r 3⁴
Norra Svalöv n:r 5¹
Norra Svalöv n:r 6¹
Norra Svalöv n:r 7¹
Avloppför "Svalövsbäckens dikningsföretag av år 1941"
Genom Kungl. Lantbruksstyrelsens beslut denna dag fastställd till efterrättelse vid arbetets utförande.
Stockholm den 18 april 1947
På Kungl. Lantbruksstyrelsens vägnar
Företag 11
Företag 9
Företag 12
Företag 13
Väg B 55 b
Järnvägslinjen Svalöv-Källstorp
Skala 1:2000
100 50 0 100 m.
Från Svalöv
M 27·0839
Nr 727 Malmöhus 27 rit

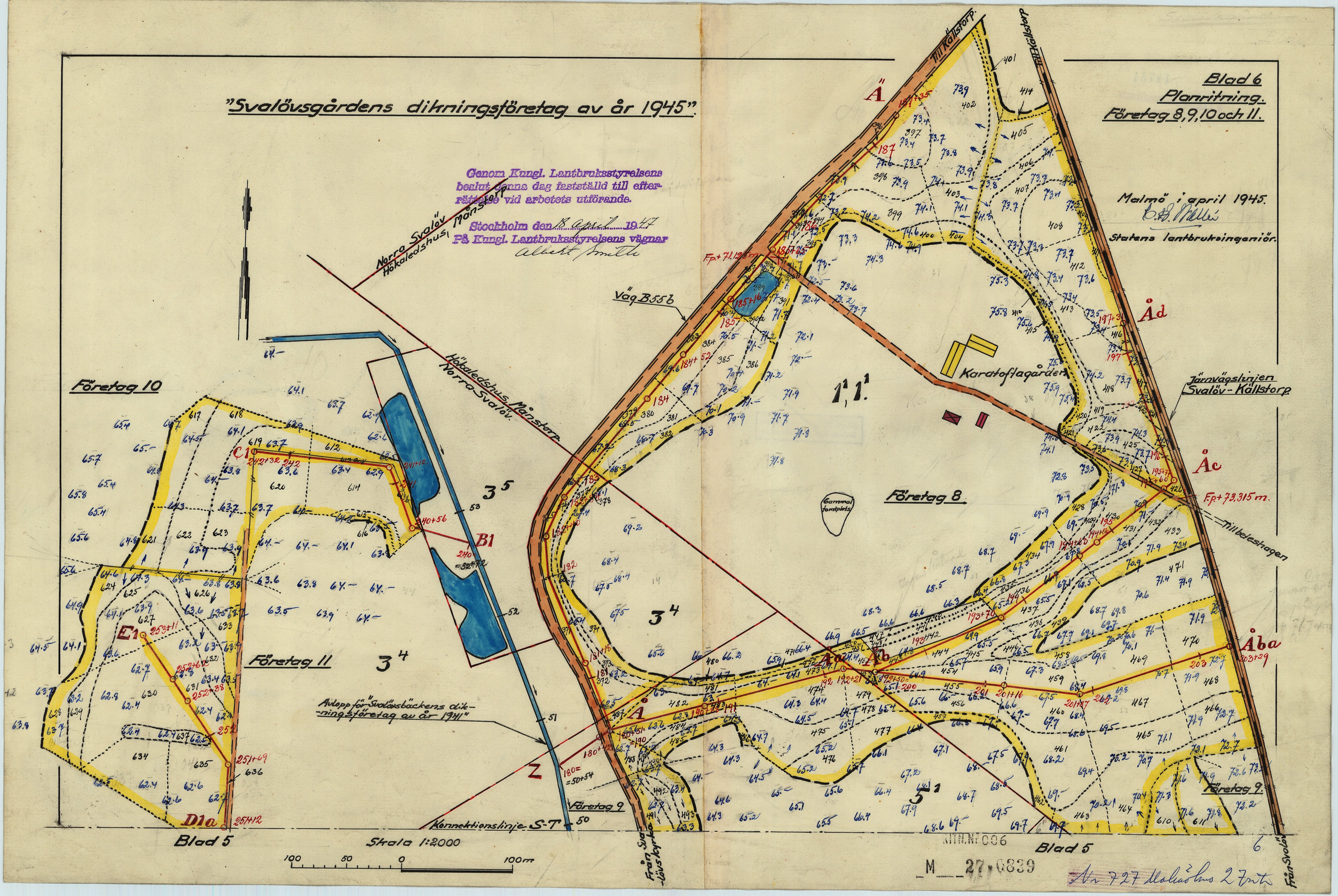
"Svalövsgårdens dikningsföretag av år 1945".
Blad 6
Planritning.
Företag 8, 9, 10 och 11.
Malmö i april 1945.
Statens lantbruksingeniör.
Genom Kungl. Lantbruksstyrelsens beslut denna dag fastställd till efterrättelse vid arbetets utförande.
Stockholm den 18 april 1947
På Kungl. Lantbruksstyrelsens vägnar
Norra Svalöv
Hökaledshus, Månstorp
Hökaledshus, Månstorp
Norra Svalöv
Väg B55b
Till Källstorp
Till Källstorp
Karatoflagården
Järnvägslinjen Svalöv-Källstorp
Tillbeteshagen
Gammal tomtplats
Företag 10
Företag 11
Företag 8
Företag 9
Avlopp för "Svalövsbäckens dikningsföretag av år 1941"
Konnektionslinje S-T
Blad 5
Skala 1:2000
100 50 0 100m
Från Svalövskyrka
Från Svalöv
Blad 5
M 27,0839
Nr 727 Malmöhus 27 rita

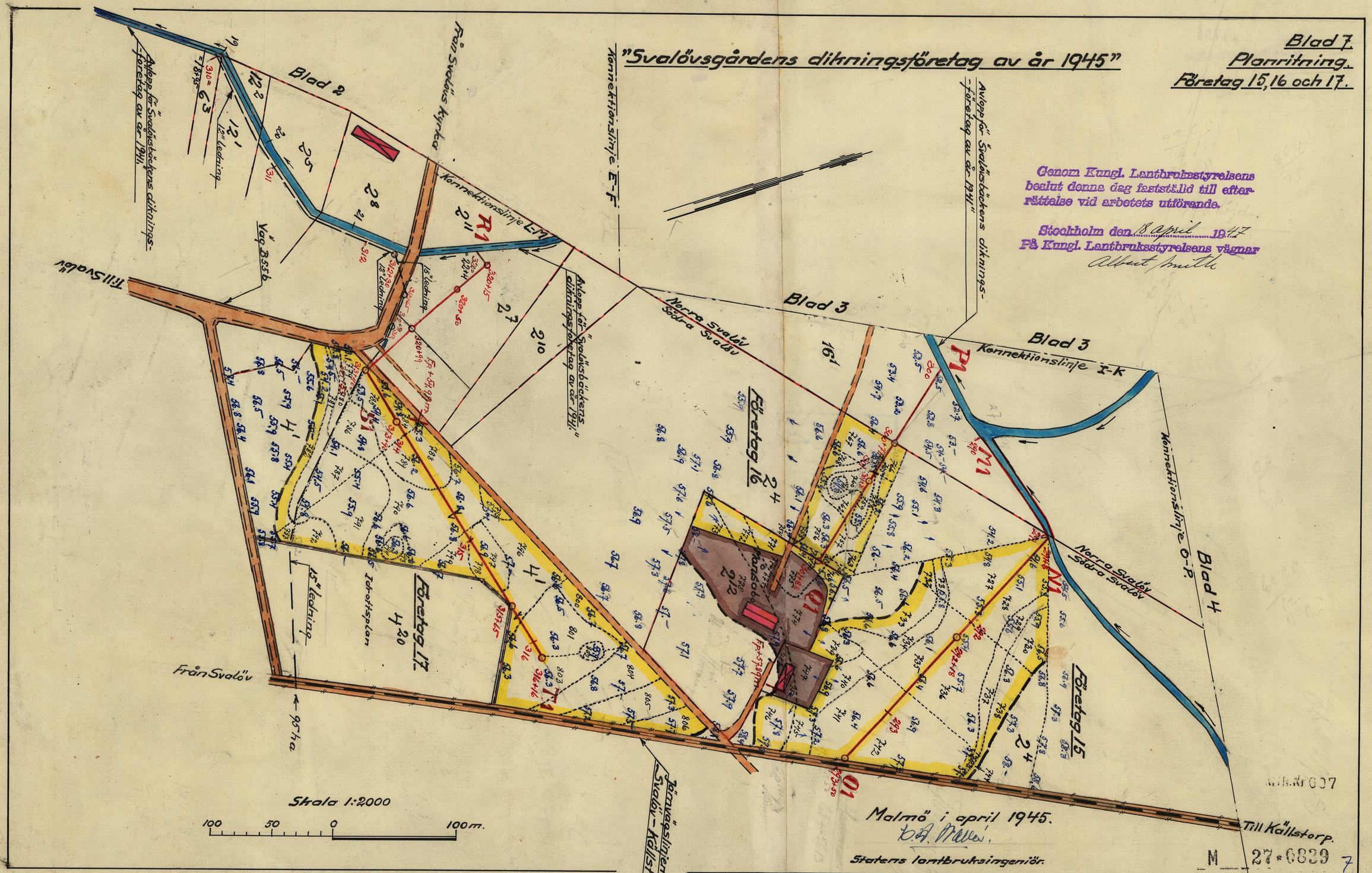
"Svalövsgårdens dikningsföretag av år 1945"
Blad 7.
Planritning.
Företag 15, 16 och 17.
Genom Kungl. Lantbruksstyrelsens beslut denna dag fastställd till efterrättelse vid arbetets utförande.
Stockholm den 18 april 1947
På Kungl. Lantbruksstyrelsens vägnar
Albert Smith
Blad 2
Blad 3
Blad 4
Blad 3
Konnektionslinje E-F
Konnektionslinje I-K
Konnektionslinje O-P
Konnektionslinje L-M
Norra Svalöv
Södra Svalöv
Norra Svalöv
Södra Svalöv
Till Svalöv
Från Svalöv
Från Svalövs kyrka
Till Källstorp
Järnvägslinjen Svalöv-Källstorp
Företag 16
Företag 17
Företag 15
Skala 1:2000
100 50 0 100 m.
Malmö i april 1945.
Statens lantbruksingeniör.
M 27-6839 7

Blad 8.

Profil- och sektionsritningar.

Företag 1 och 2.

"Svalövsgårdens dikningsföretag av år 1945".

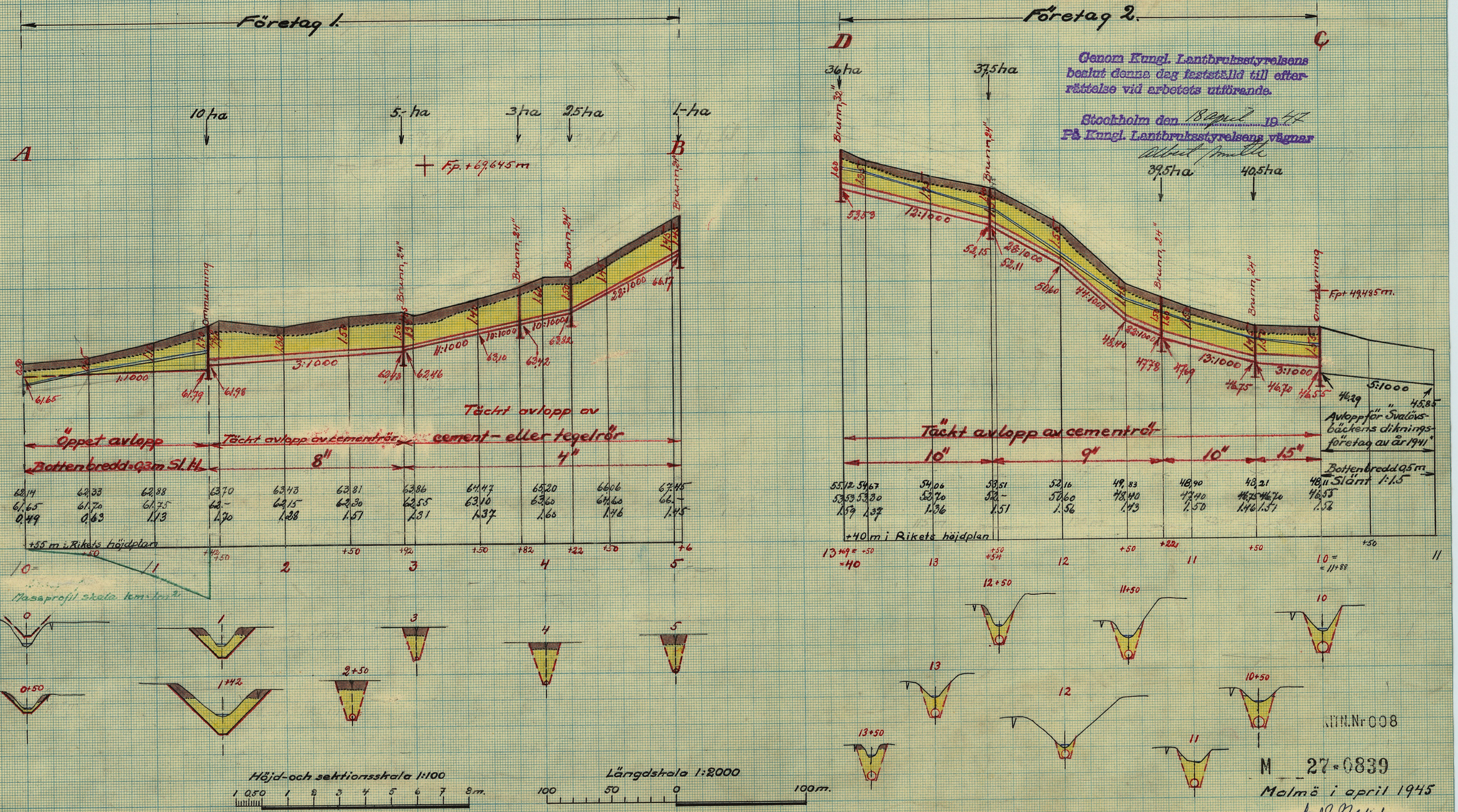

Genom Kungl. Lantbruksstyrelsens beslut denna dag fastställd till efterrättelse vid arbetets utförande.

Stockholm den 18 april 1947

På Kungl. Lantbruksstyrelsens vägnar

Albert Smith

KTN. Nr 008

M 27-0839

Malmö i april 1945

C. H. Wallén

Statens lantbruksingeniör

8

Nr 727 Malmöhus 27 rite

Blad 9.

Profil- och sektionsritningar.

Företag 2.

"Svalövsgårdens dikningsföretag av år 1945."

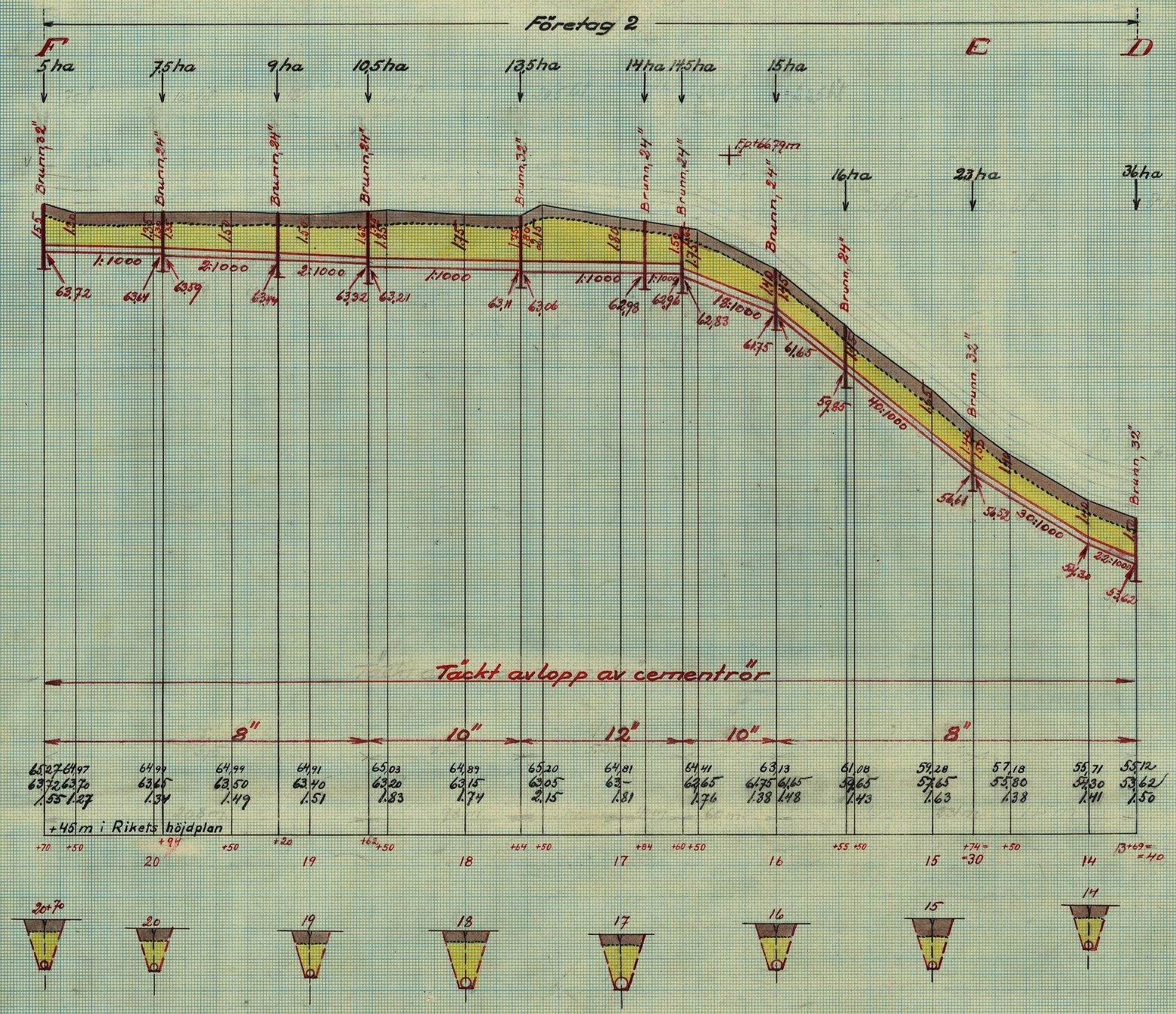

Genom Kungl. Lantbruksstyrelsens beslut denna dag fastställd till efterrättelse vid arbetets utförande.

Stockholm den 18 april 1947
På Kungl. Lantbruksstyrelsens vägnar
Albert Smith

Höjd- och sektionsskala 1:100

Längdskala 1:2000

RITN. Nr 009

M 27-0839

Malmö i april 1945

C. H. Wallin

Statens lantbruksingeniör

9

Nr 727 Malmöhus 27 rit

Blad 10.

Profil- och sektionsritningar.

Företag 2.

"Svalövsgårdens dikningsföretag av år 1945"

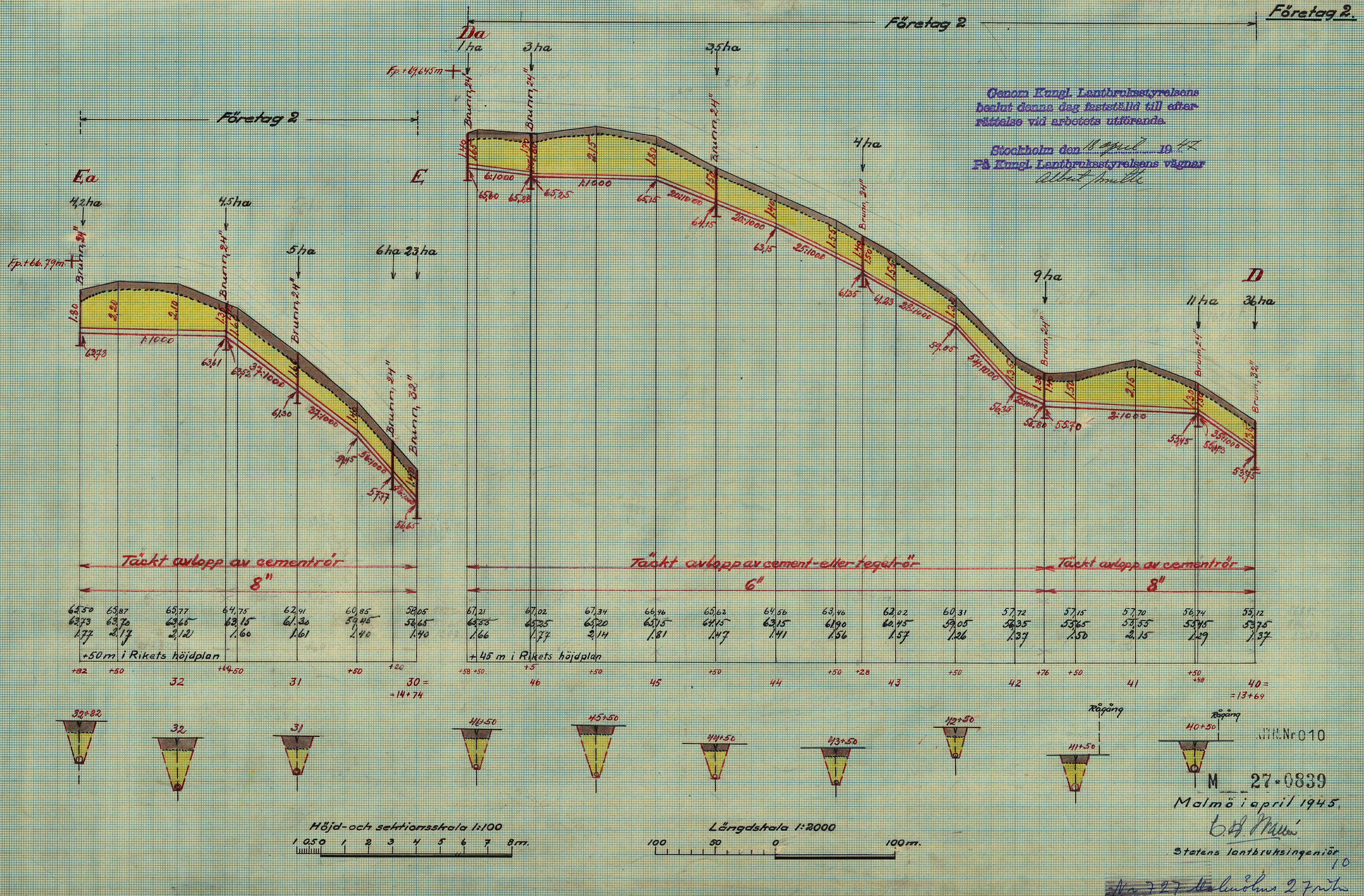

Genom Kungl. Lantbruksstyrelsens beslut denna dag fastställd till efterrättelse vid arbetets utförande.

Stockholm den 18 april 1947

På Kungl. Lantbruksstyrelsens vägnar

Albert Mulle

ATH. Nr 010

M 27-0839

Malmö i april 1945.

C. H. Malmö

Statens lantbruksingeniör

10

~~Nr 727 Malmöhus 27 rite~~

Blad 11

Profil- och sektionsritningar.

Företag 3, 4 och 5.

"Svalövsgårdens dikningsföretag av år 1945".

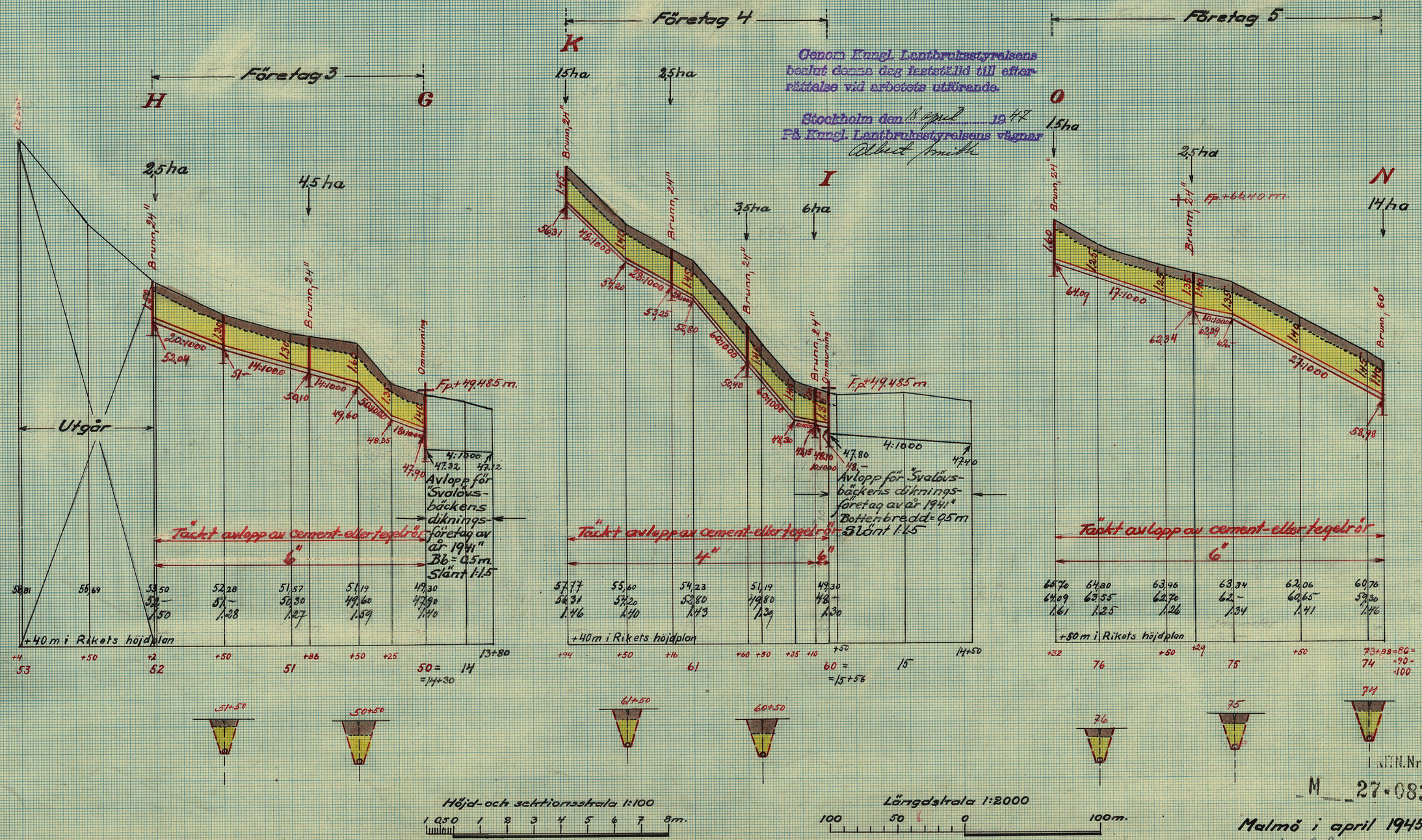

Genom Kungl. Lantbruksstyrelsens beslut denna dag fastställd till efterrättelse vid arbetets utförande.

Stockholm den 18 april 1947

På Kungl. Lantbruksstyrelsens vägnar

Albert Smith

Malmö i april 1945.

C. A. Wallin

Statens lantbruksingeniör

Nr 727 Malmöhus 27 rit.

11

ARTIN.Nr 011

M 27-0839

Blad 12.

Profil- och sektionsritningar.

Företag 5.

"Svalövsgårdens dikningsföretag av år 1945".

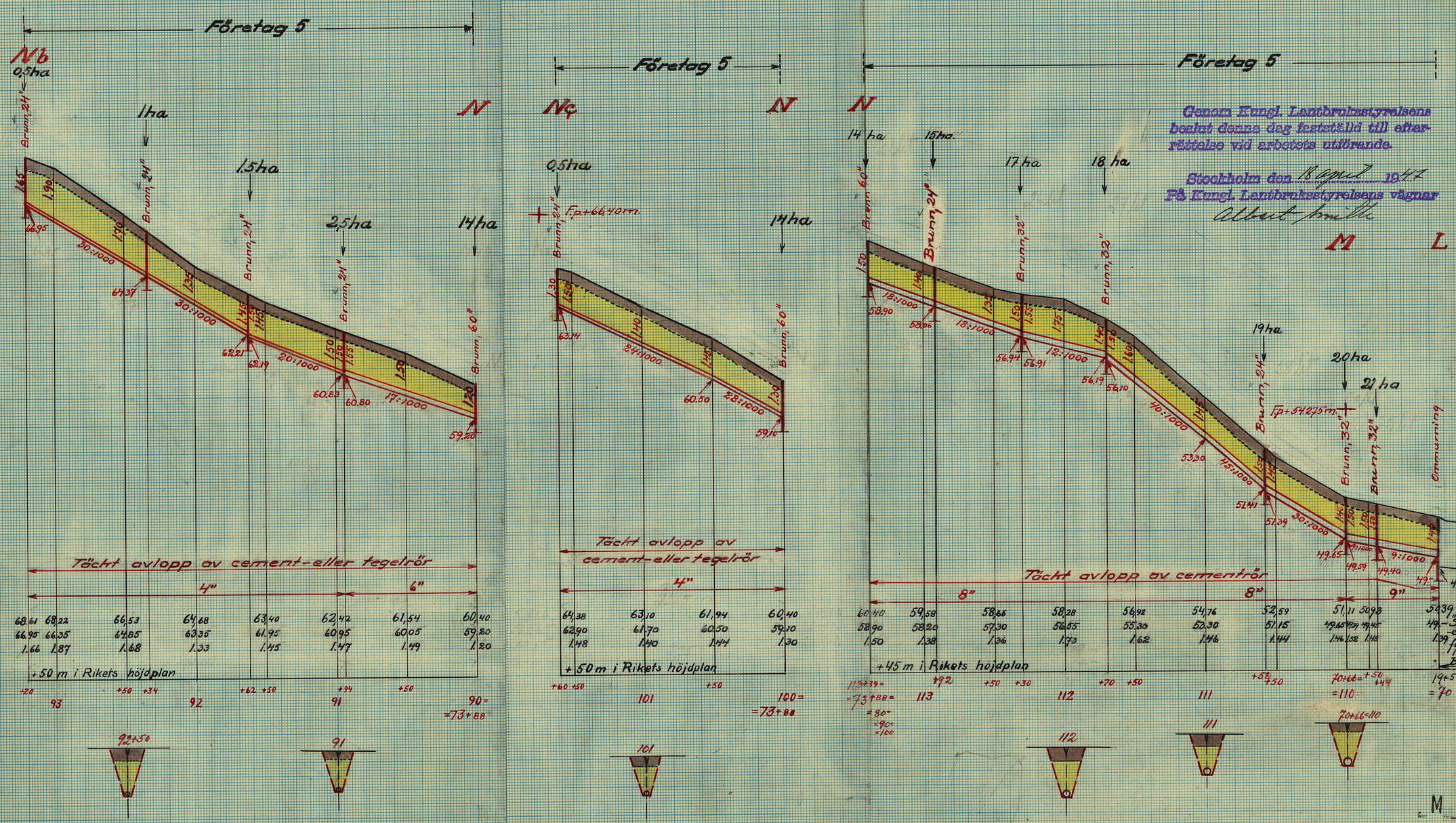

Genom Kungl. Lantbruksstyrelsens beslut denna dag fastställd till efterrättelse vid arbetets utförande.

Stockholm den 18 april 1947

På Kungl. Lantbruksstyrelsens vägnar

Albert Smith

Höjd- och sektionsskala 1:100

1 0,5 0 1 2 3 4 5 6 7 8 m.

Längdskala 1:2000

100 50 0 100 m.

Malmö i april 1945.

C. A. Nallén

Statens lantbruksingeniör.

12

Nr 727 Malmöhus 27 rite

Blad 13.

Profil- och sektionsritningar.

Företag 5.

"Svalövsgårdens dikningsföretag av år 1945."

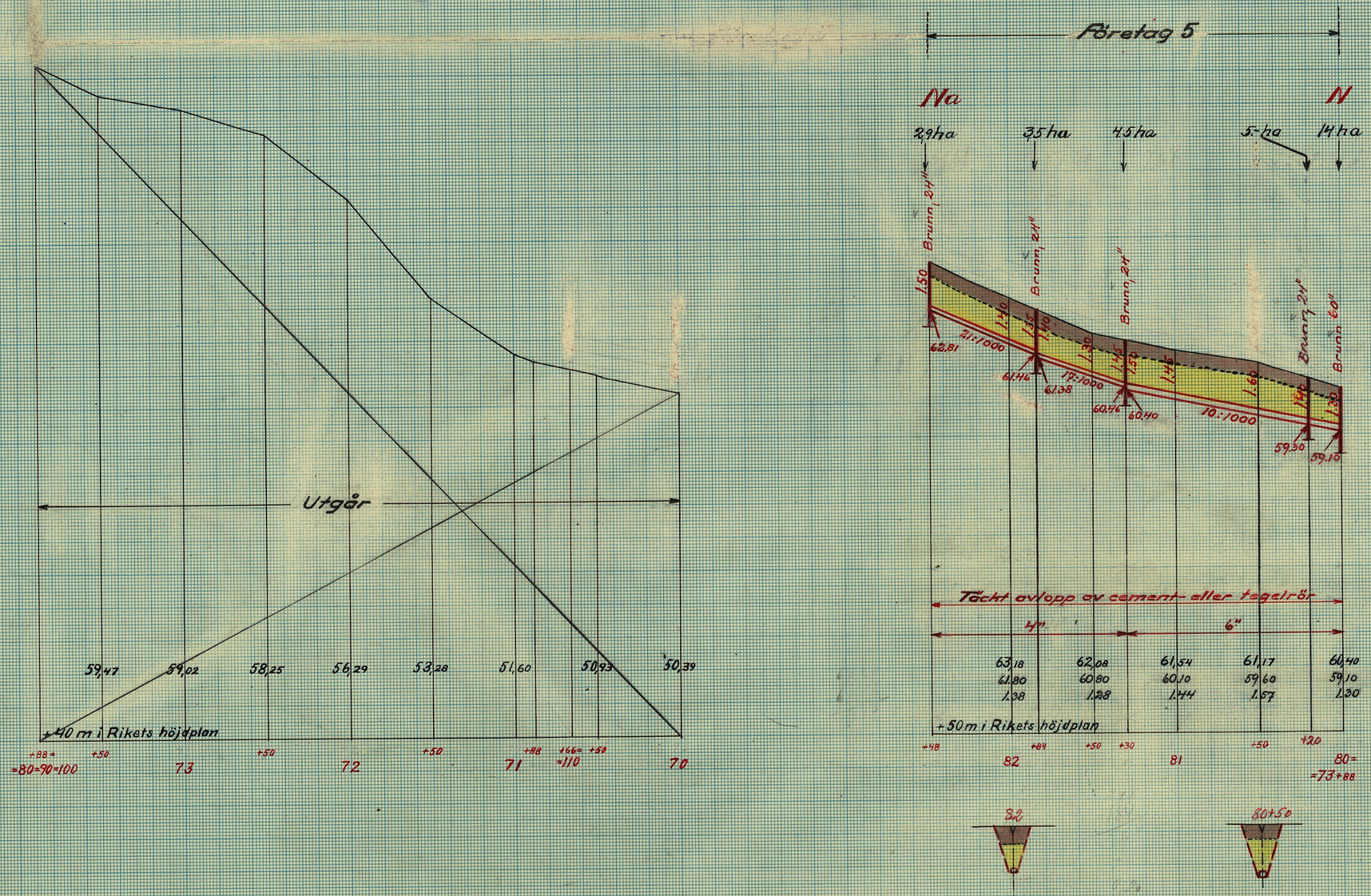

Genom Kungl. Lantbruksstyrelsens beslut denna dag fastställd till efterrättelse vid arbetets utförande.

Stockholm den 18 april 1947

På Kungl. Lantbruksstyrelsens vägnar

Albert Smith

Längdskala 1:2000

100 50 0 100 m.

Höjd- och sektionsskala 1:100

1 0.5 0 1 2 3 4 5 6 7 8 m.

Malmö i april 1945. ATN. Nr 013

C. H. Wallin

Statens lantbruksingeniör.

M 27-0839

13

Nr 727 Malmöhus 27 ritn

Blad 14

Profil- och sektionsritningar.

Företag 6.

"Svalövsgårdens dikningsföretag av år 1945".

Genom Kungl. Lantbruksstyrelsens beslut denna dag fastställd till efterrättelse vid arbetets utförande.

Stockholm den 18 april 1947

På Kungl. Lantbruksstyrelsens vägnar

Albert Smith

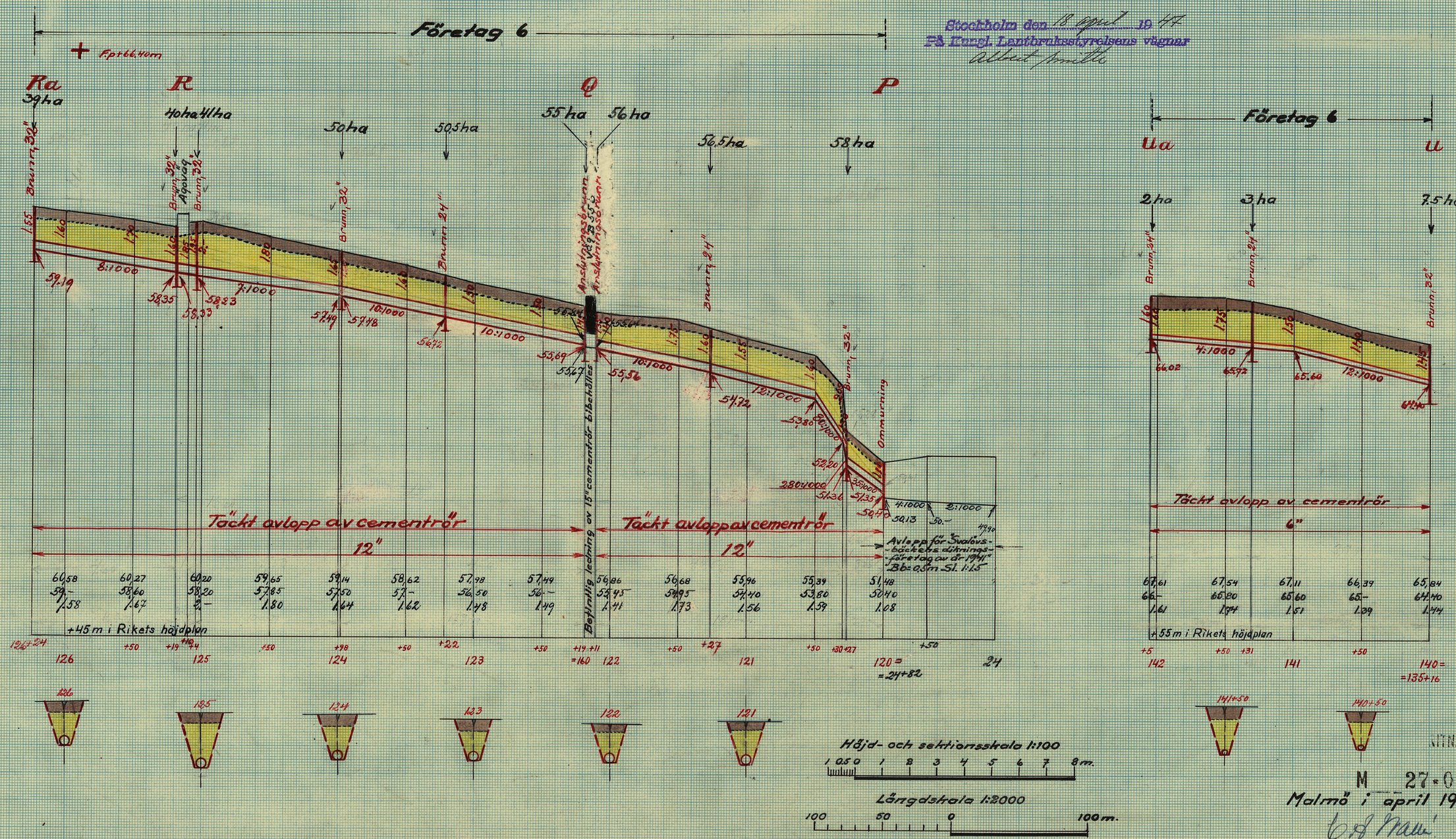

NTN.Nr 014

M 27-0839

Malmö i april 1945.

C. A. Malm

Statens lantbruksingeniör.

14

Nr 727 Malmöhus 27 rite

Blad 15.

Profil- och sektionsritningar.

Företag 6.

"Svalövsgårdens dikningsföretag av år 1945".

Genom Kungl. Lantbruksstyrelsens beslut denna dag fastställd till efterrättelse vid arbetets utförande.

Stockholm den 18 april 1947

På Kungl. Lantbruksstyrelsens vägnar

Albert Smith

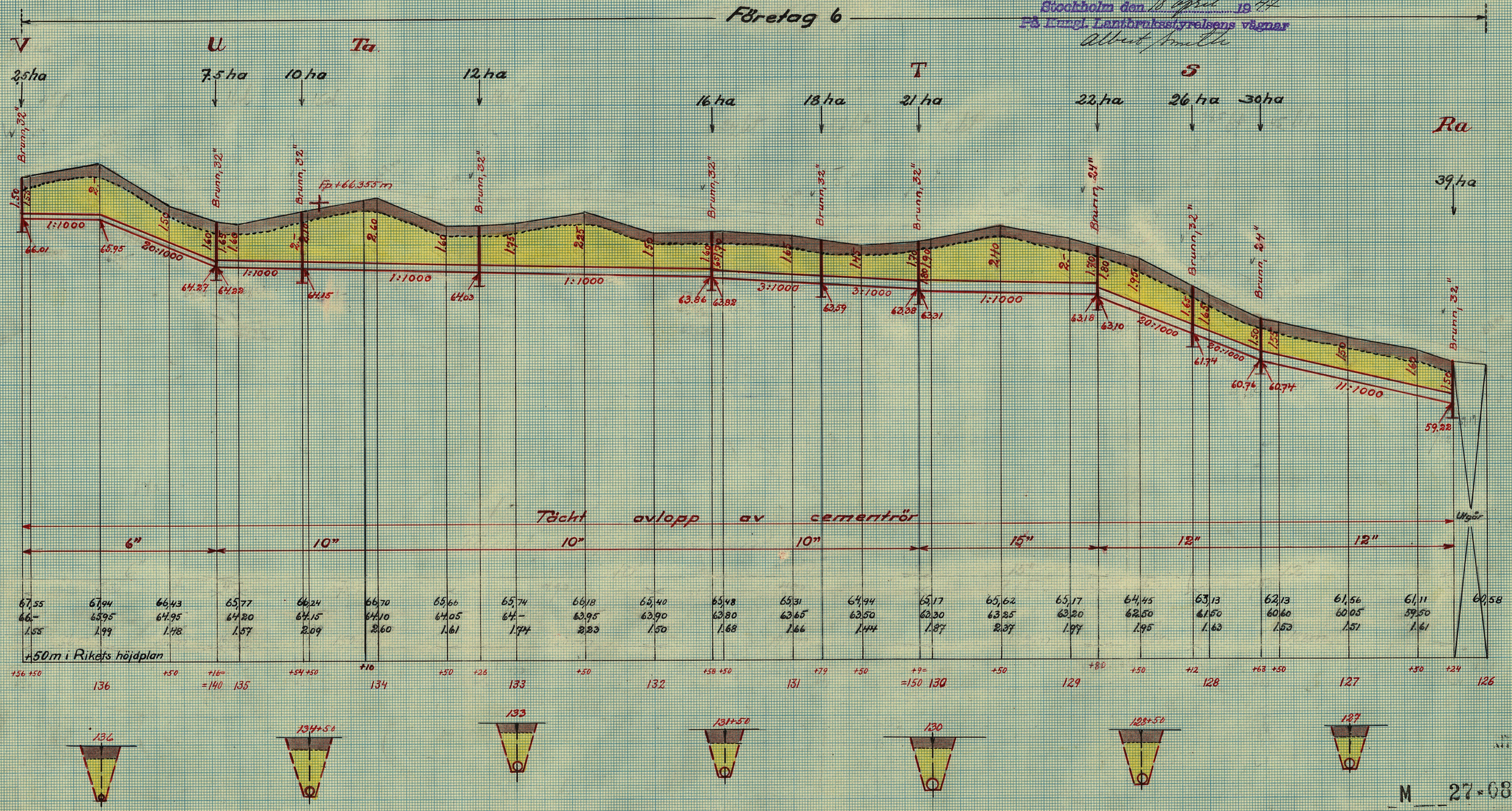

Längdskala 1:2000

100 50 0 100 m.

Höjd- och sektionsskala 1:100

1 0,5 0 1 2 3 4 5 6 7 m.

M 27-0839

Malmö i april 1945.

Statens lantbruksingeniör.

Nr 727 Malmöhus 27 ritn

Blad 16

Profil- och sektionsritningar.

Företag 6 och 7.

"Svalövsgårdens dikningsföretag av år 1945"

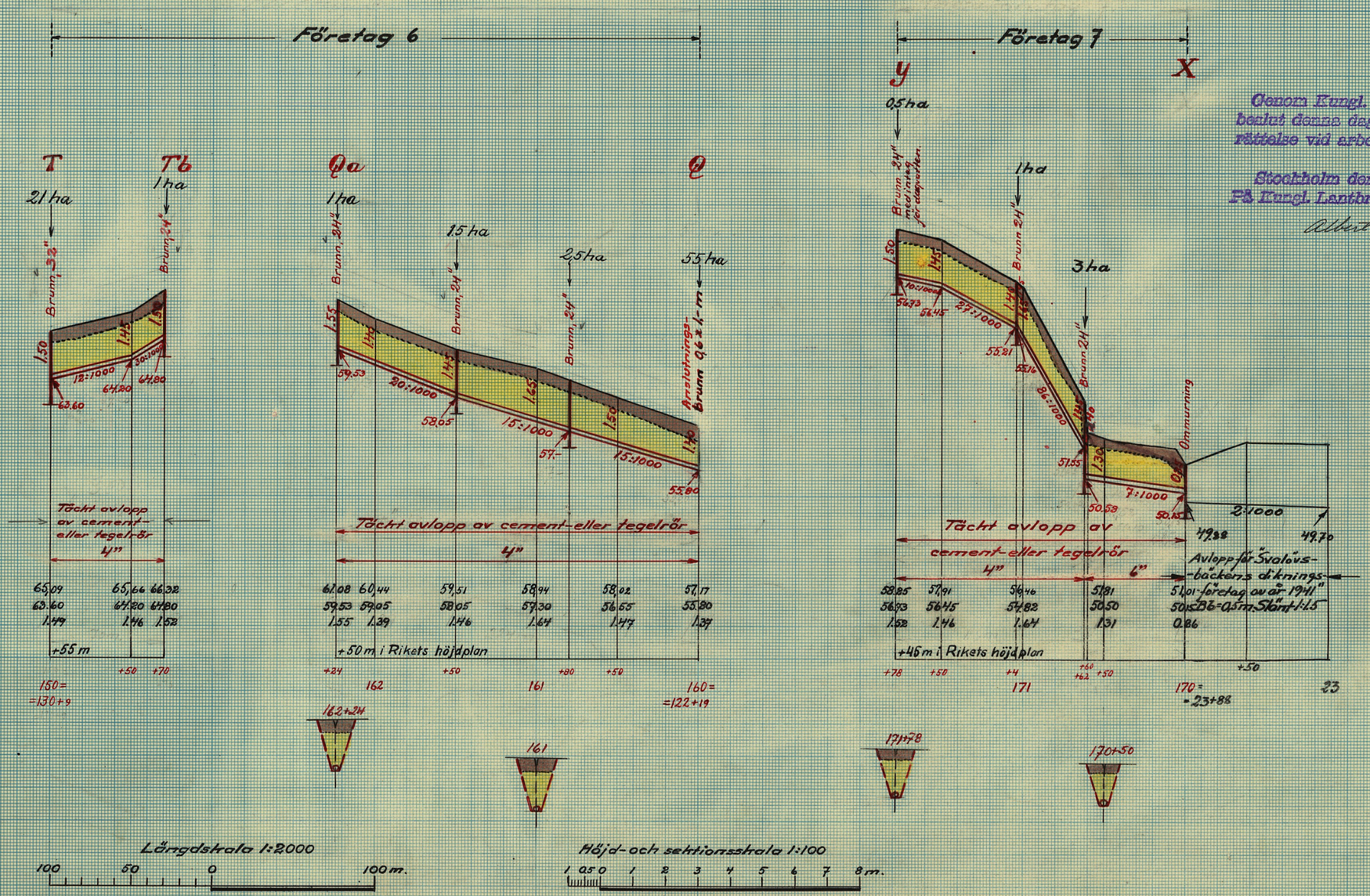

Genom Kungl. Lantbruksstyrelsens beslut denna dag fastställd till efterrättelse vid arbetets utförande.

Stockholm den 18 april 1947

På Kungl. Lantbruksstyrelsens vägnar

Albert Smith

Nr 016

M 27-0839

Malmö i april 1945.

C. H. Malm

Statens lantbruksingeniör.

16

Nr 727 Malmöhus 27 ritn

"Svalövsgårdens dikningsföretag av år 1945".

Genom Kungl. Lantbruksstyrelsens beslut denna dag fastställd till efterrättelse vid arbetets utförande.

Stockholm den 18 april 1947
På Kungl. Lantbruksstyrelsens vägnar
Albert Smith

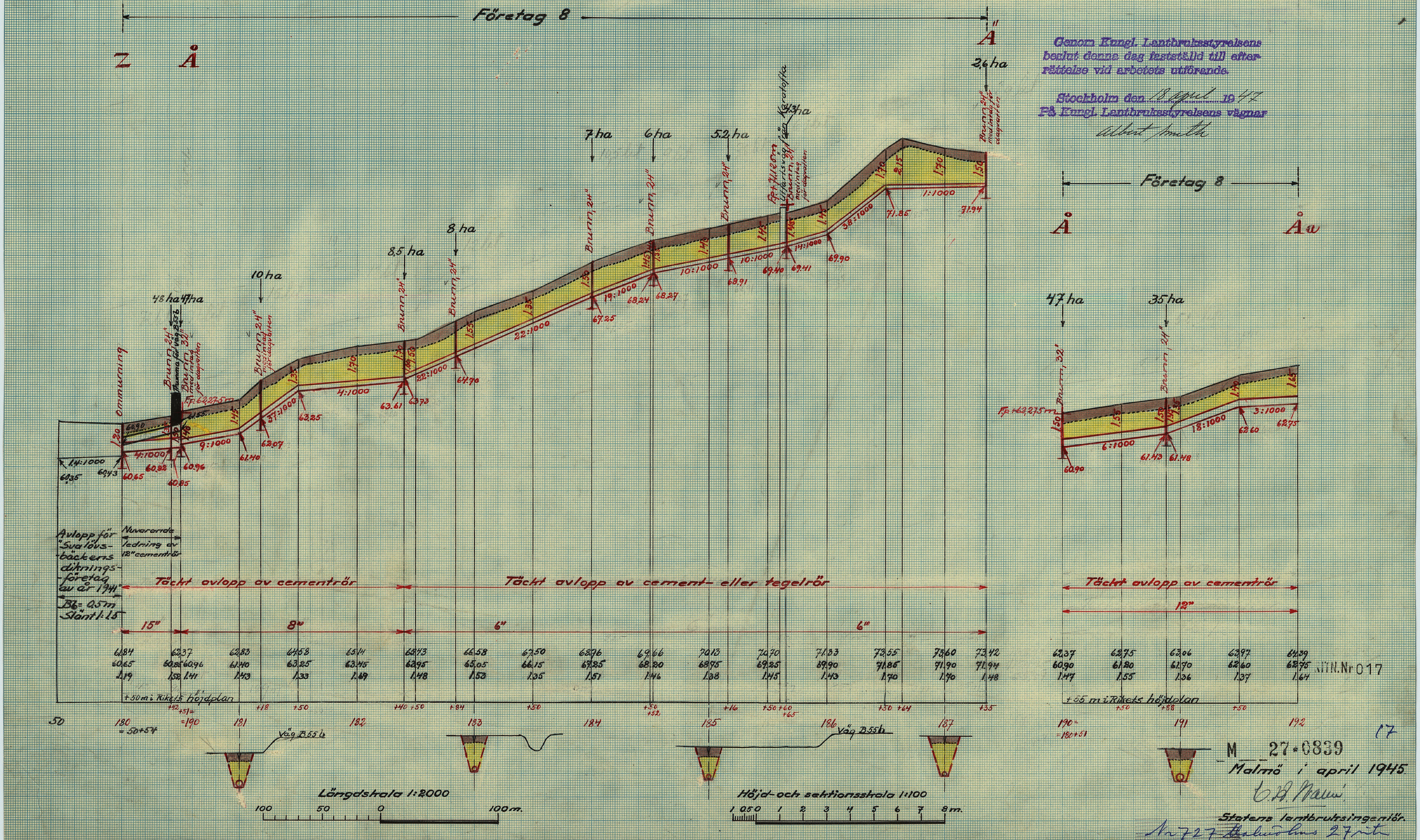

| | | |

"Svalövsgårdens dikningsföretag av år 1945."

Blad 18.
Profil- och sektionsritningar.
Företag 8.

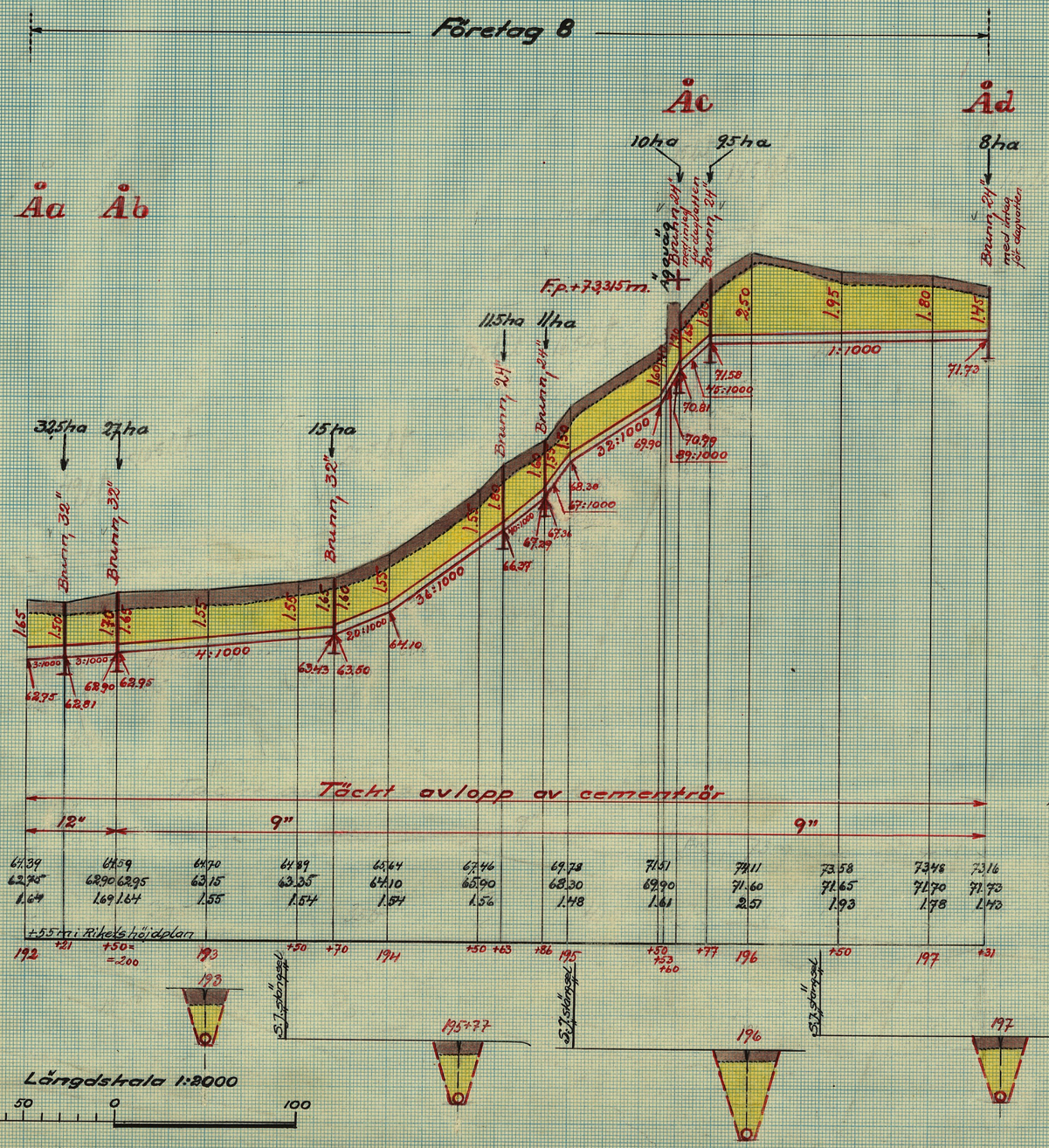

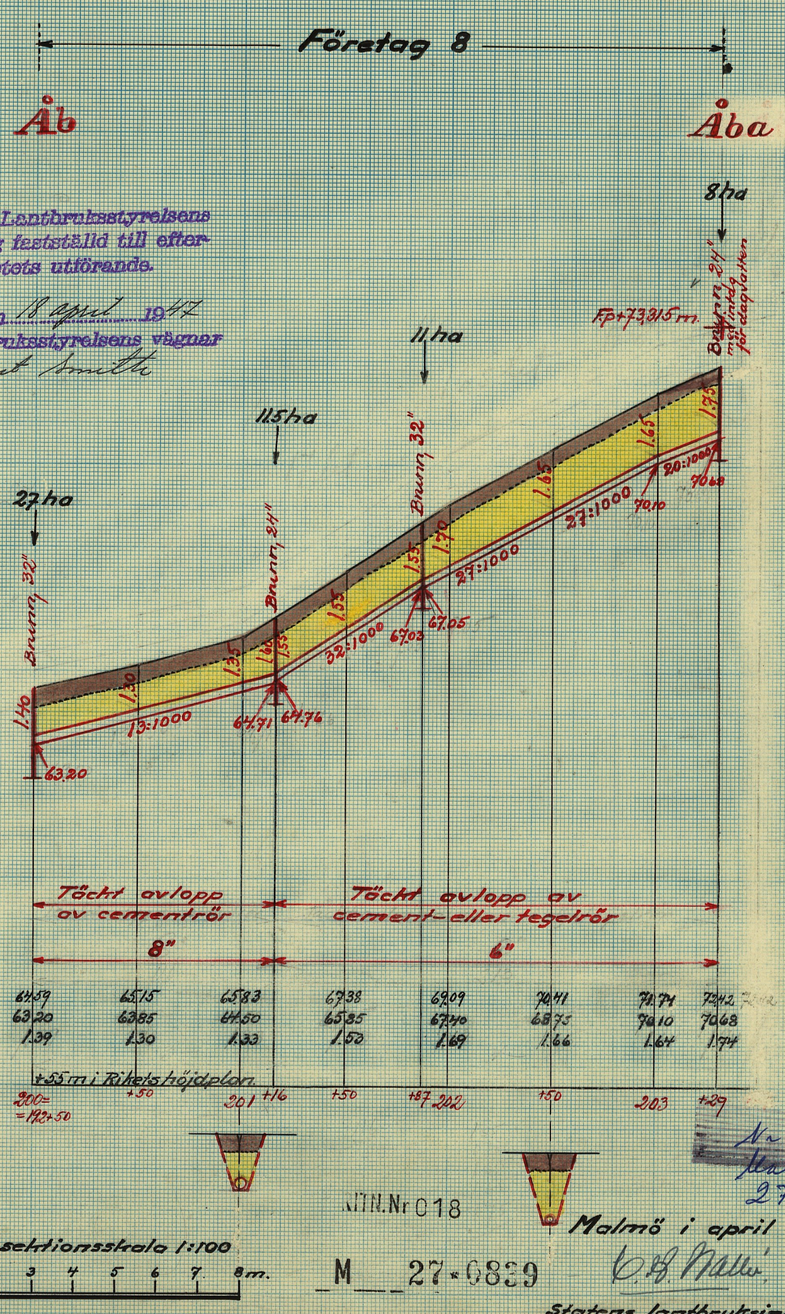

Genom Kungl. Lantbruksstyrelsens beslut denna dag fastställd till efterrättelse vid arbetets utförande.

Stockholm den 18 april 1947
På Kungl. Lantbruksstyrelsens vägnar
Albert Smith

Malmö i april 1945.

Statens lantbruksingeniör.

18
Nr 727
27 rit
KTN.Nr 018
M 27-0839

Blad 19.

Profil-och sektionsritningar.

Företag 9.

"Svalövsgårdens dikningsföretag av år 1945".

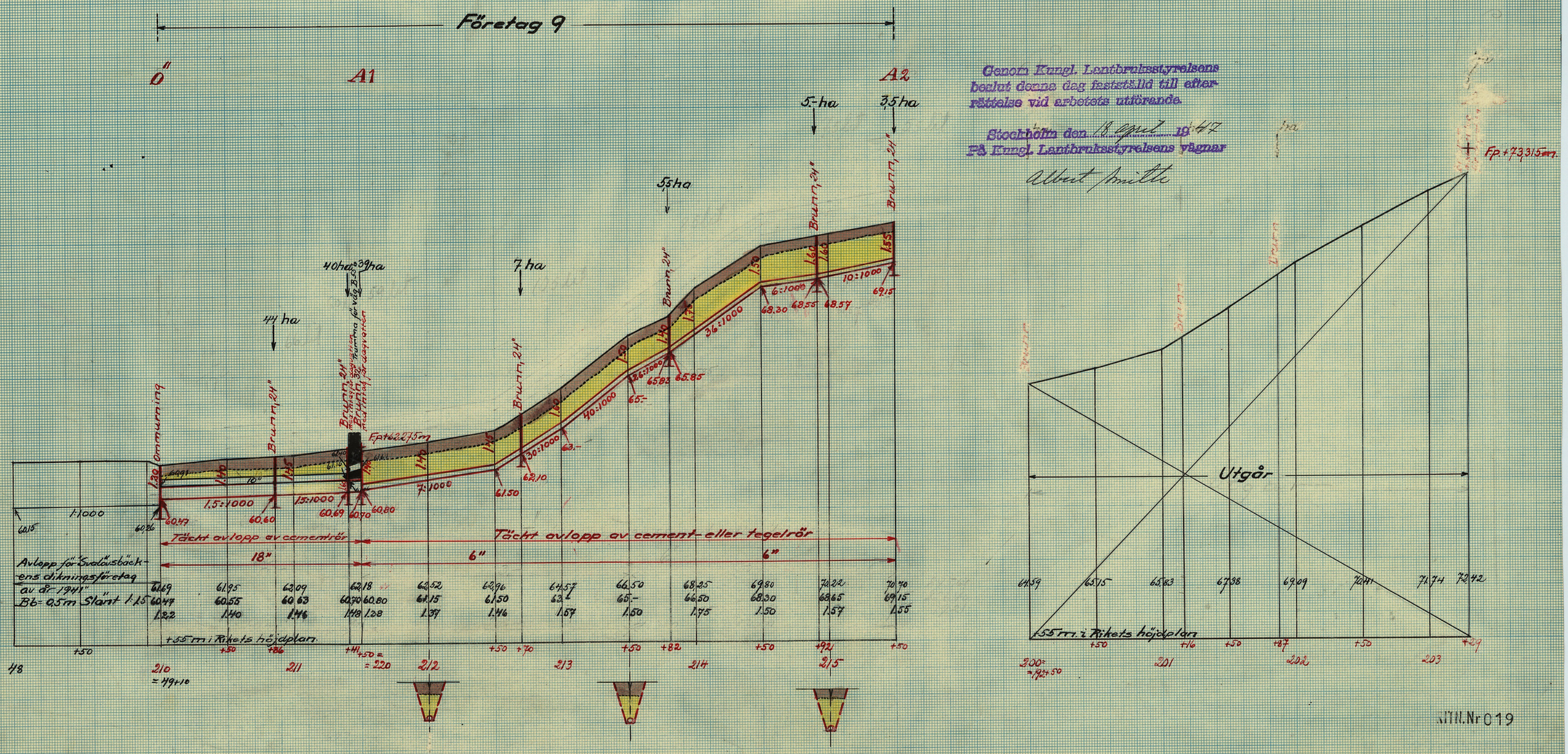

Genom Kungl. Lantbruksstyrelsens beslut denna dag fastställd till efterrättelse vid arbetets utförande.

Stockholm den 18 april 1947

På Kungl. Lantbruksstyrelsens vägnar

Albert Smith

KTH.Nr 019

M 27-0839

Malmö i april 1945.

C. B. Wallin

Statens lantbruksingeniör.

19

Nr 727 Halmstad 27 ritn

"Svalövsgårdens dikningsföretag av år 1945".

Blad 20.
Profil- och sektionsritningar.
Företag 9.

Genom Kungl. Lantbruksstyrelsens beslut denna dag fastställd till efterrättelse vid arbetets utförande.

Stockholm den 18 april 1947
På Kungl. Lantbruksstyrelsens vägnar
Albert Smith

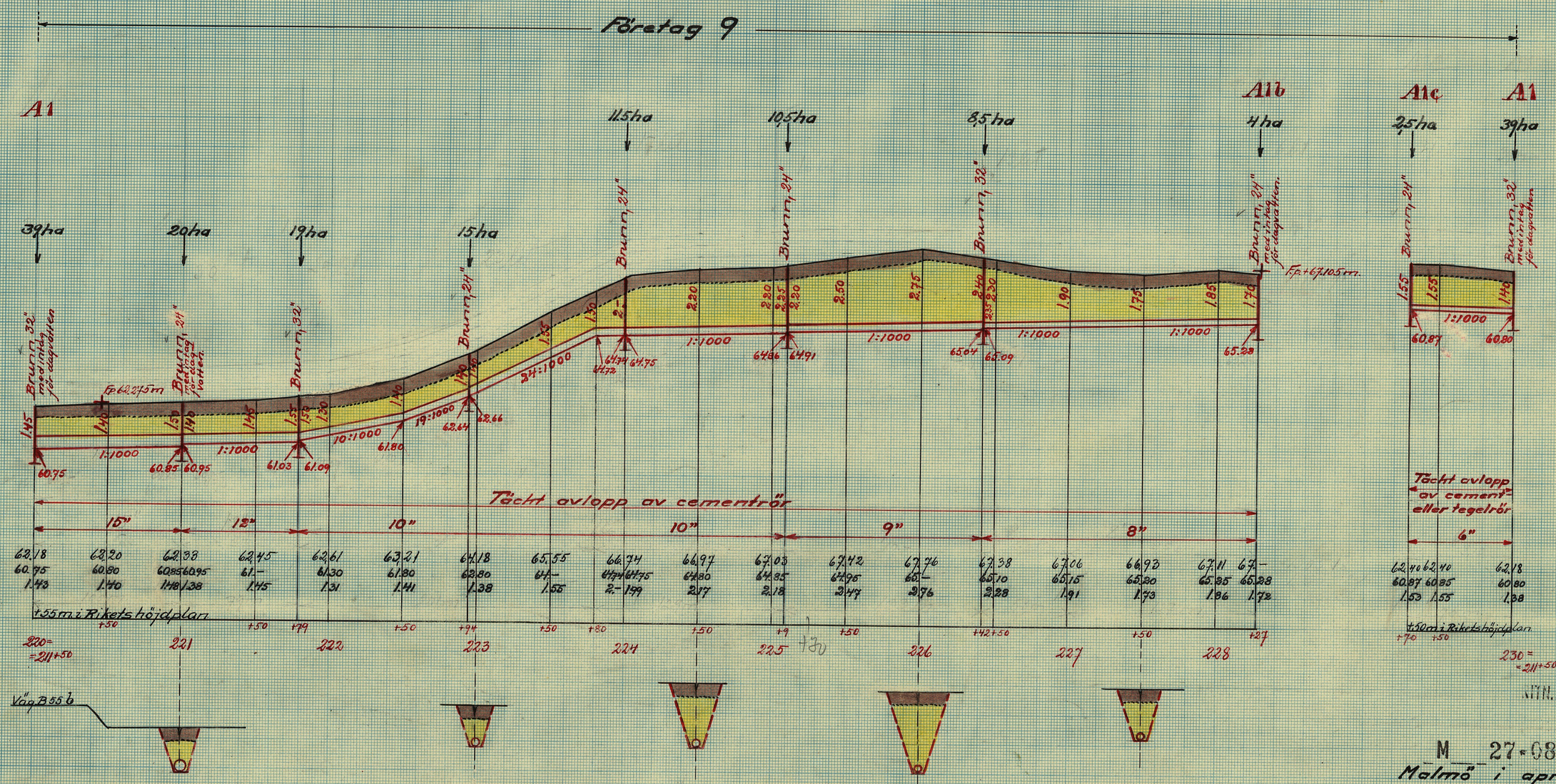

Längdskala 1:2000
100 50 0 100

Höjd- och sektionsskala 1:100
1 0.5 0 1 2 3 4 5 6 7 m.

ATN. Nr 020

M 27-0839
Malmö i april 1945.
C. A. Nauri
Statens lantbruksingeniör.

20

Nr 727 Malmöhus 27 rit.

Blad 21.

Profil- och sektionsritningar.

Företag 10 och 11.

"Svalövsgårdens dikningsföretag av år 1945".

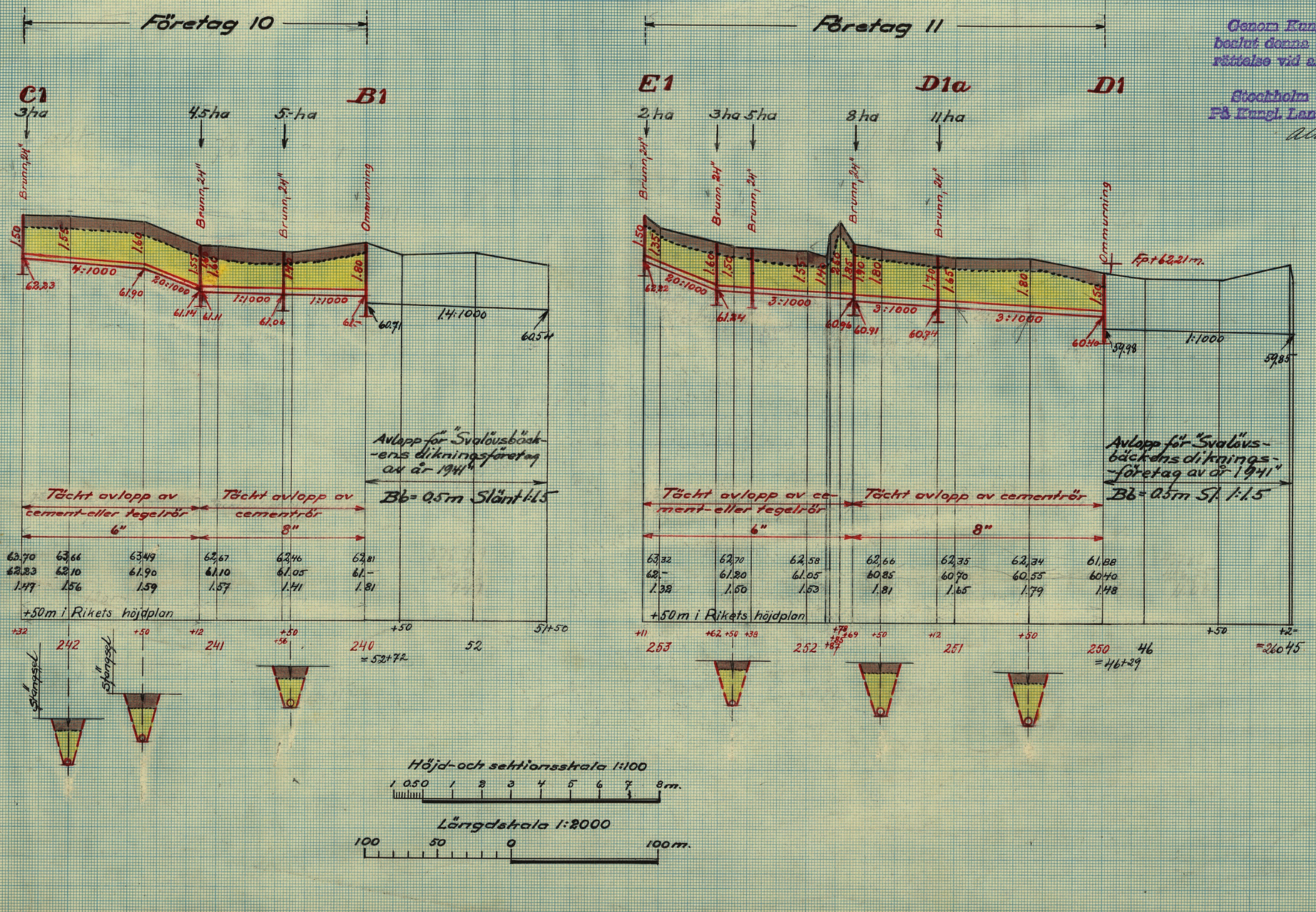

Genom Kungl. Lantbruksstyrelsens beslut denna dag fastställd till efterrättelse vid arbetets utförande.

Stockholm den 18 april 1947

På Kungl. Lantbruksstyrelsens vägnar

Albert Smith

ATH. Nr 021

M 27-0839

Malmö i april 1945.

C. A. Wallin

Statens lantbruksingeniör.

21

Nr 727 Malmöhus 27 pitt

Blad 22.

Profil- och sektionsritningar.

Företag 12 och 13.

"Svalövsgårdens dikningsföretag av år 1945."

Genom Kungl. Lantbruksstyrelsens beslut denna dag fastställd till efterrättelse vid arbetets utförande.

Stockholm den 18 april 1947

På Kungl. Lantbruksstyrelsens vägnar

Albert Smith

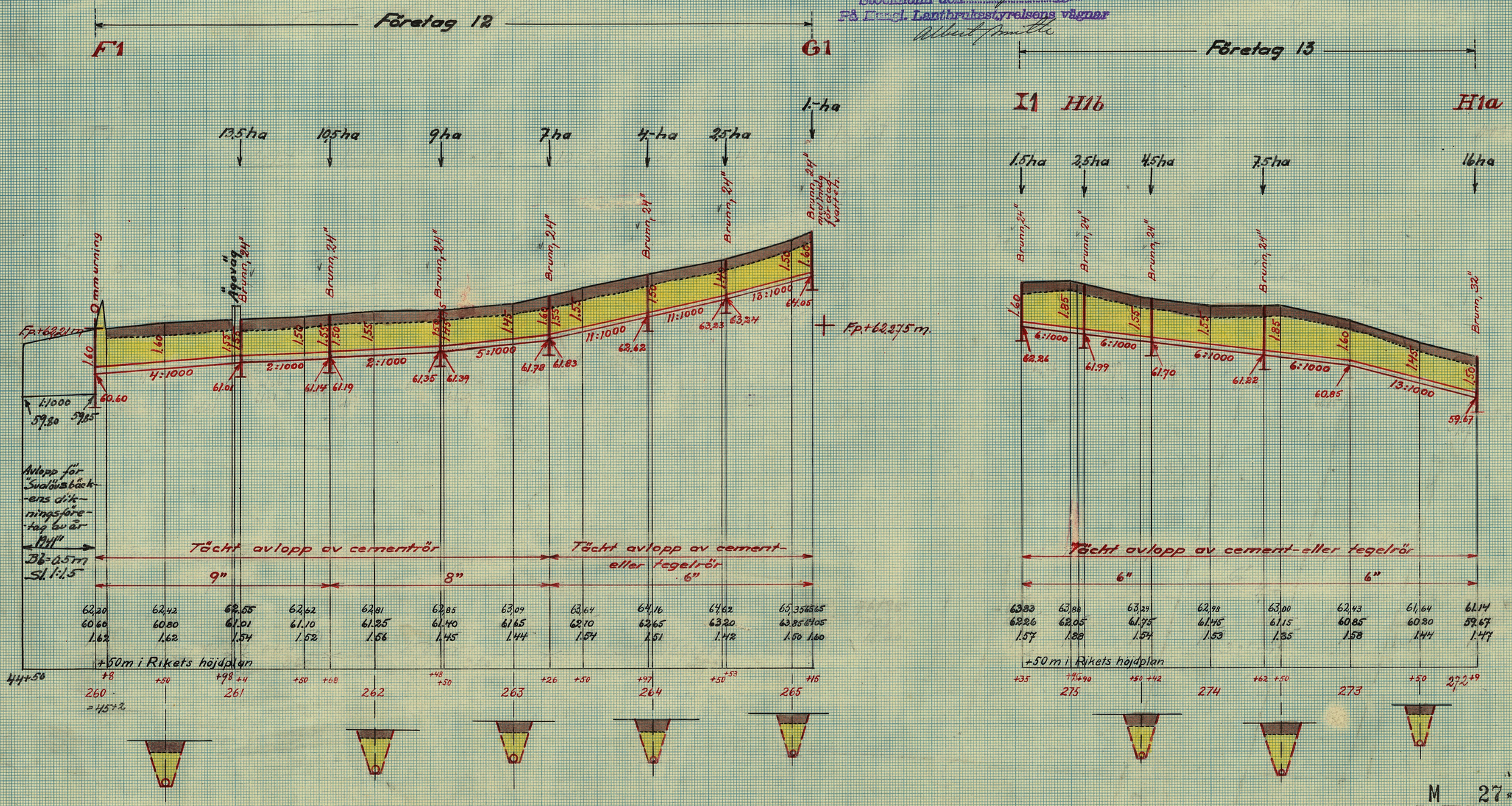

M 27-0839

Malmö i april 1945.

C. H. Malm

Statens lantbruksingeniör. 22

Nr 727 Halmöhus 27 pitr

Blad 23.

Profil- och sektionsritningar.

Företag 13 och 15.

"Svalövsgårdens dikningsföretag av år 1945".

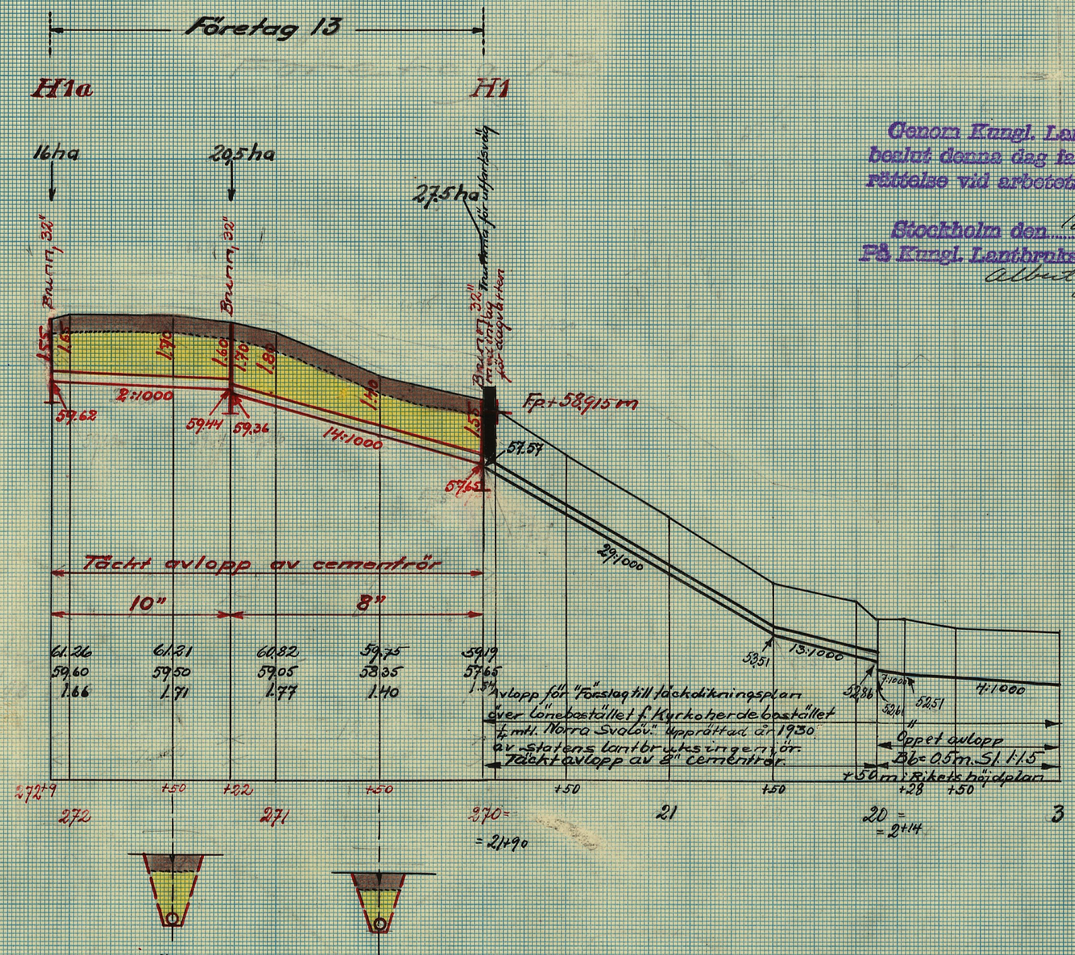

Genom Kungl. Lantbruksstyrelsens beslut denna dag fastställd till efterrättelse vid arbetets utförande.

Stockholm den 18 april 1947

På Kungl. Lantbruksstyrelsens vägnar

Albert Smith

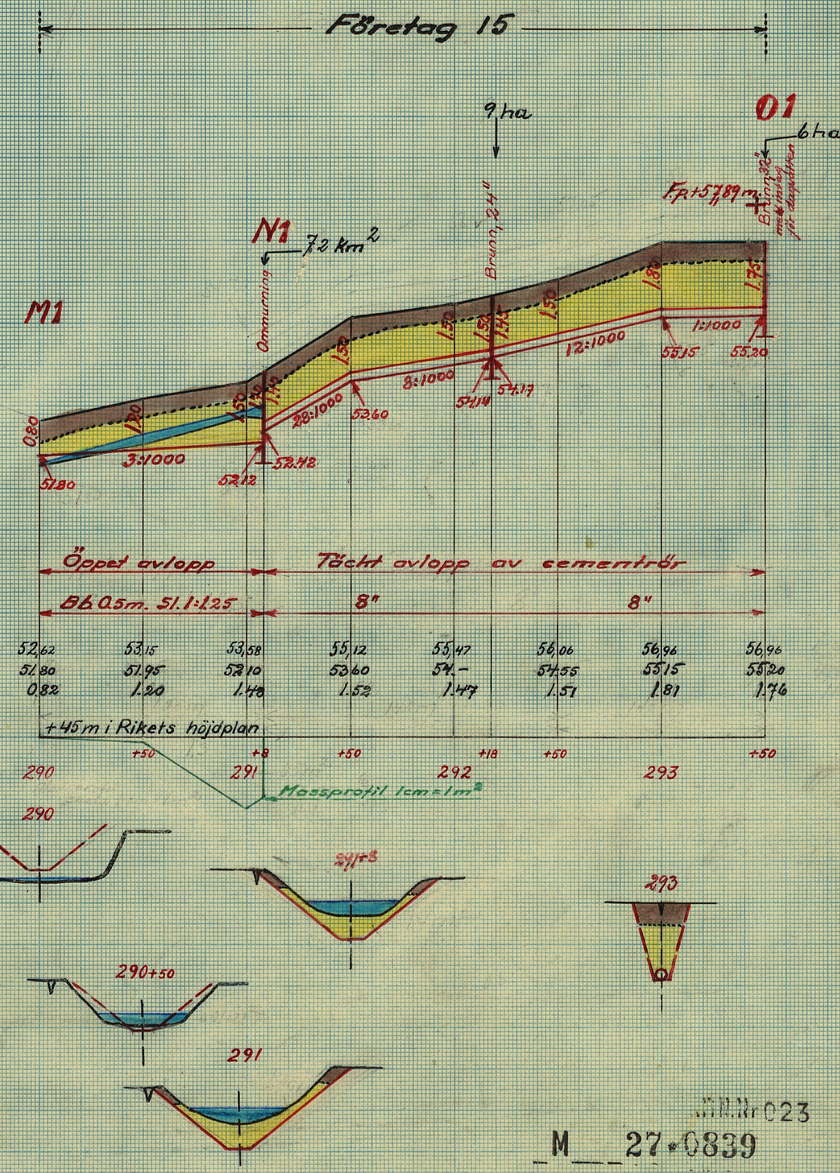

Höjd- och sektionsskala 1:100

1 0.5 0 1 2 3 4 5 6 7 8 m.

Längdskala 1:2000

100 50 0 100 m.

M 27·0839

Malmö i april 1945.

C. B. Wallin

Statens lantbruksingeniör.

23

Nr 727 Malmöhus 27 rit.

Blad 24.

Profil-och sektionsritningar.

Företag 14 och 16.

"Svalövsgårdens dikningsföretag av år 1945".

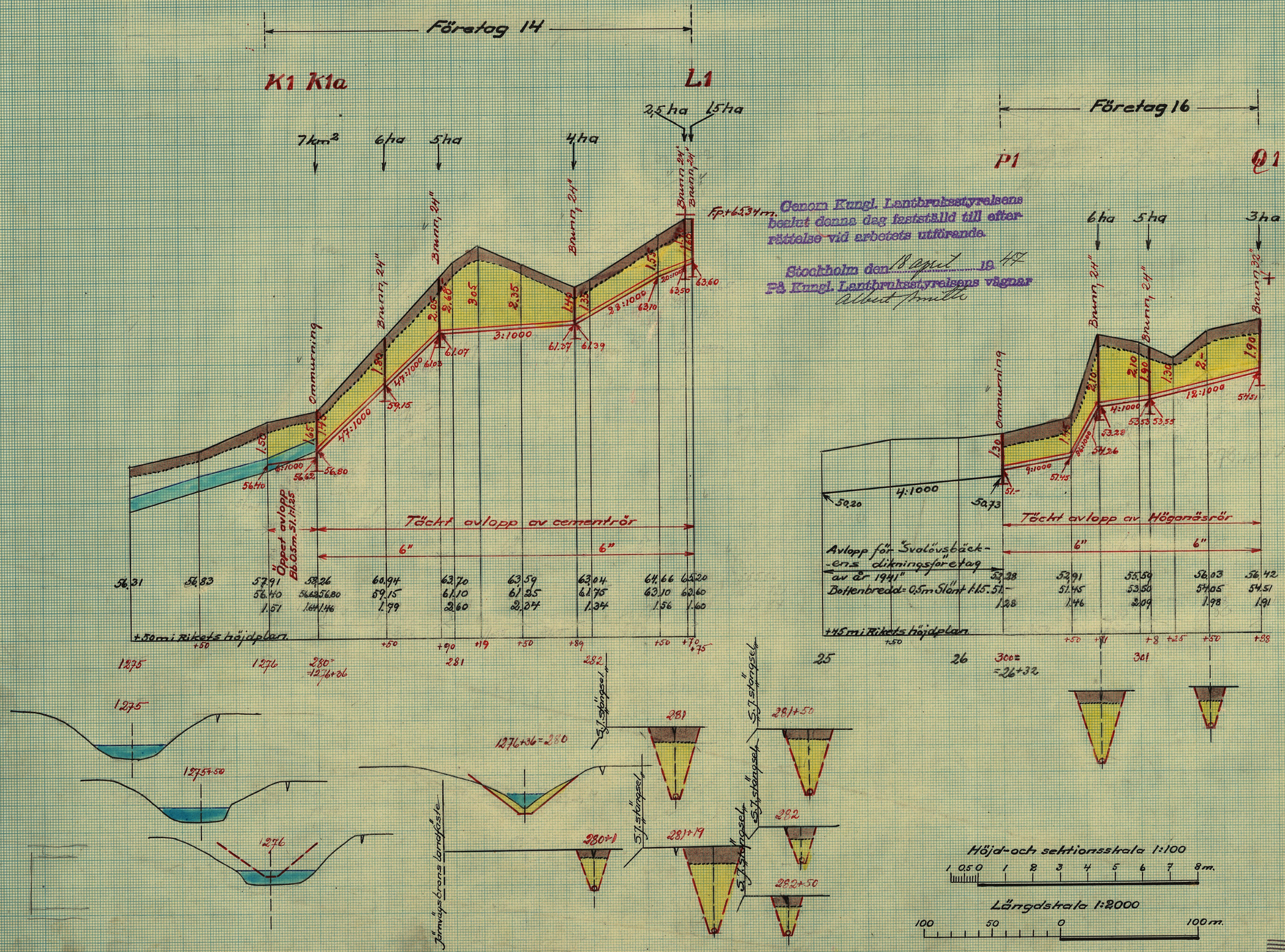

Genom Kungl. Lantbruksstyrelsens beslut denna dag fastställd till efterrättelse vid arbetets utförande.

Stockholm den 18 april 1947

På Kungl. Lantbruksstyrelsens vägnar

Albert Smith

Malmö i april 1945.

C. H. Hallin

Statens lantbruksingeniör.

M 27-0839 24

727 Malmöhus 27 rit.

NTN.Nr 024

Blad 25

Profil- och sektionsritningar.

Företag 17.

"Svalövsgårdens dikningsföretag av år 1945."

Genom Kungl. Lantbruksstyrelsens beslut denna dag fastställd till efterrättelse vid arbetets utförande.

Stockholm den 18 april 1947

På Kungl. Lantbruksstyrelsens vägnar

Albert Smith

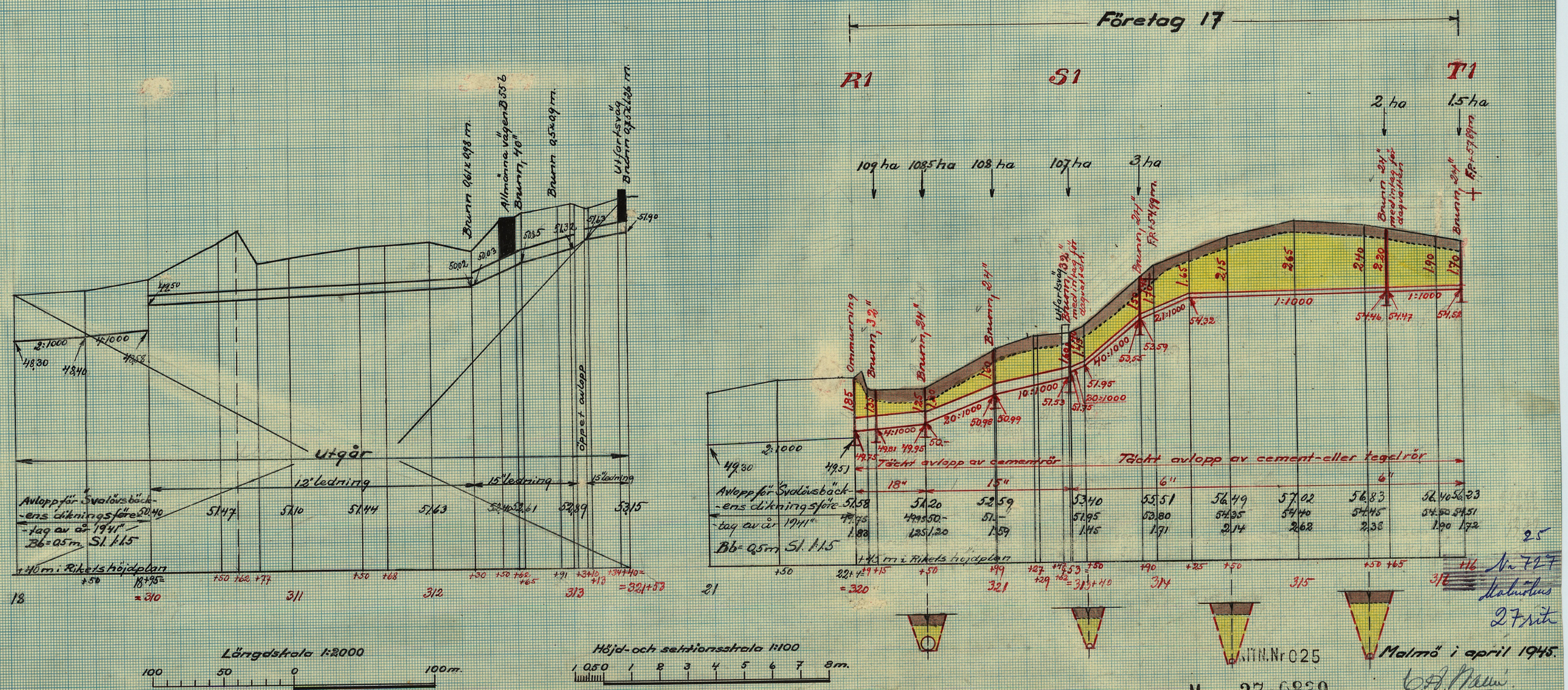

Malmö i april 1945.

Statens lantbruksingeniör.

25

Nr 727

Malmöhus

27 rit

ATTN. Nr 025

M 27-0839

"Svalövsgårdens dikningsföretag av år 1945".

Typritningar för ommurningar och brunnar.

Typritning för ommurning, företag 2, 3, 5, 10, 11, 12, 15 och 17.
Skala 1:50

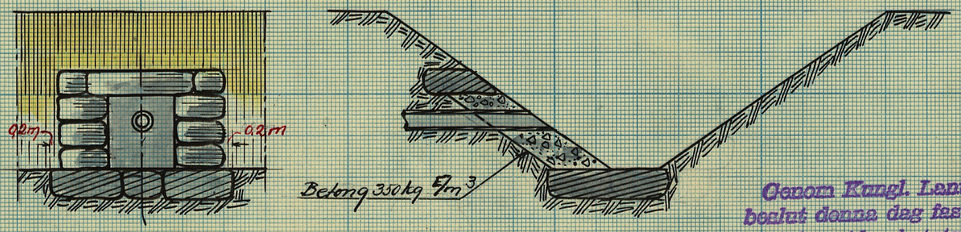

Typritning för ommurning, företag 1.
Skala 1:50

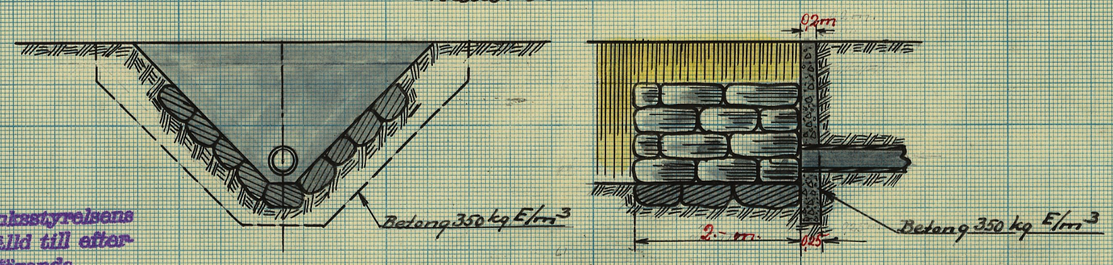

Genom Kungl. Lantbruksstyrelsens beslut denna dag fastställd till efterrättelse vid arbetets utförande.

Stockholm den 18 april 1947
På Kungl. Lantbruksstyrelsens vägnar
Albert Smith

Typritning för armerade brunnslock
Skala 1:10

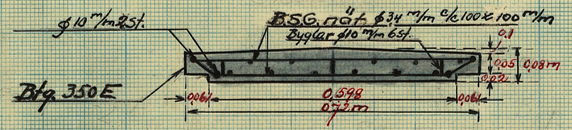

Typritning för ommurning, företag 4, 6, 7, 8, 9, 14 och 16.
Skala 1:50

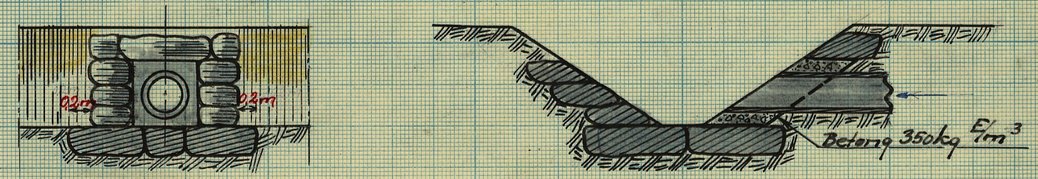

Typritning för brunn med 60" inre diameter
Skala 1:50



Schema över överkantsarmeringen



Typritning för brunnar med 32" inre diameter
Skala 1:50



Typritning för brunnar med 24" inre diameter
Skala 1:50

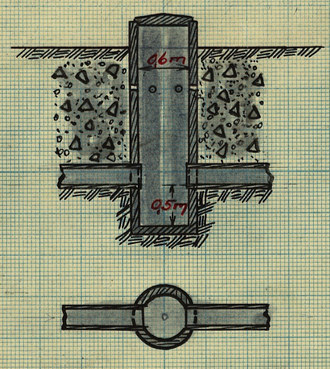

Schema över underkantsarmeringen



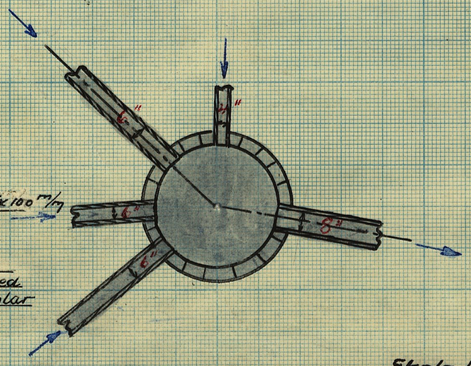

Skala 1:10

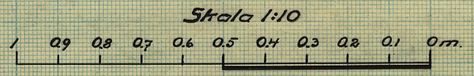

Skala 1:50

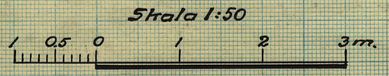

JTH. Nr 026
M 27·0839

Malmö i april 1945.

C. A. Wallin

Statens lantbruksingeniör

Nr 727 Malmöhus 27 rik

26

"Svalövsgårdens dikningsföretag av år 1945"

Typritningar för brunnar och dagvattenintag.

Typritning för armerade brunnslock
Skala 1:10

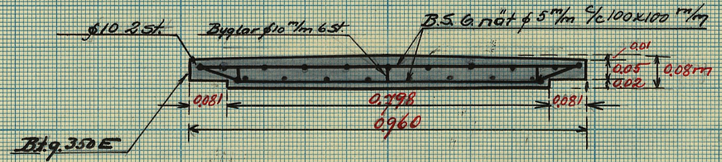

Schema över överkantsarmeringen.

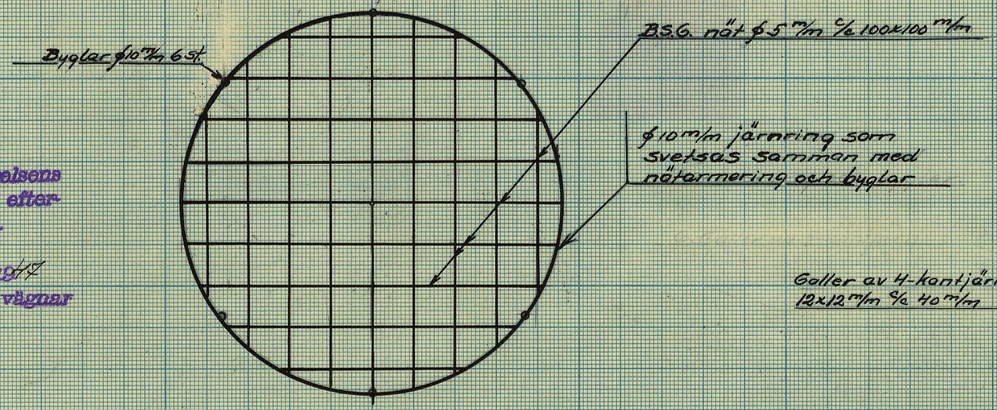

Schema över underkantsarmeringen

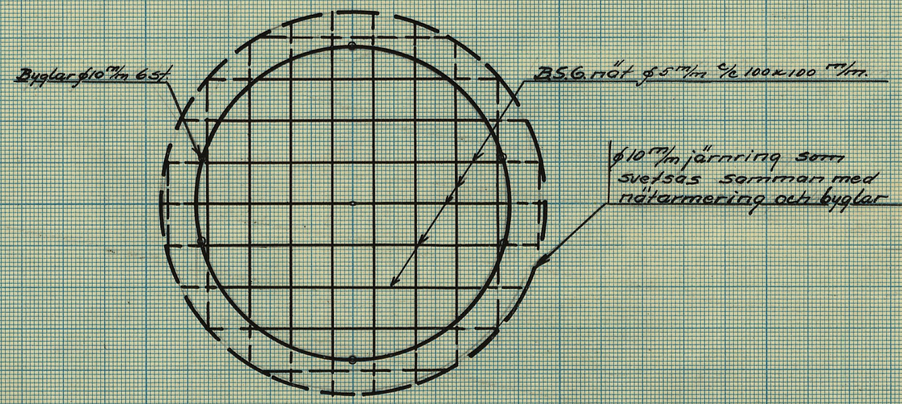

Skala 1:10

1 0,9 0,8 0,7 0,6 0,5 0,4 0,3 0,2 0,1 0 m.

Typritning för dagvattenintag till brunnar
Skala 1:10

Plan

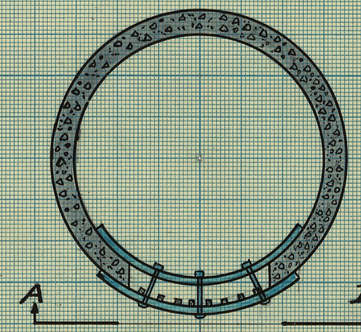

Sektion A-B

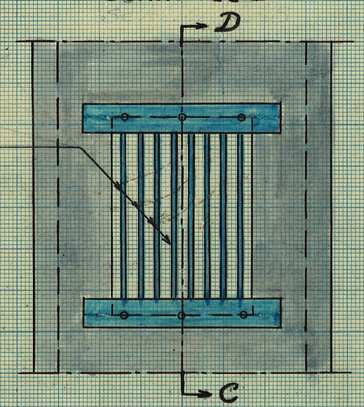

Sektion C-D

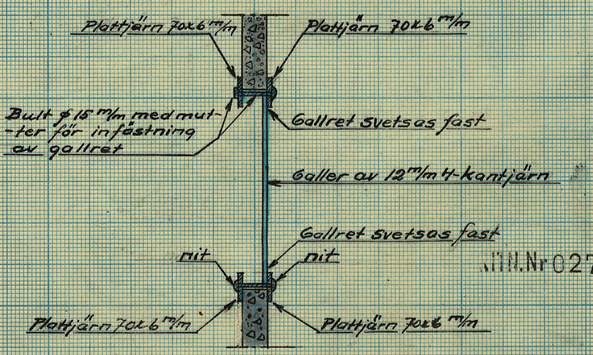

Genom Kungl. Lantbruksstyrelsens beslut denna dag fastställd till efterrättelse vid arbetets utförande.

Stockholm den 18 april 1947
På Kungl. Lantbruksstyrelsens vägnar
Albert Smith

Malmö i april 1945
C. H. Wallin
Statens lantbruksingeniör.

M 27*0839 27
Nr 727 Malmöhus 27 rite

M 27★0839

Ku
Kun

14754

457/47

Handlingar

till

"Svalövsgårdens dikningsföretag av år 1945"

i Svalövs socken,

Malmöhus län.

Upprättade vid syneförrättning

år 1945.

Handlingar

till

"Svalövsgårdens dikningsföretag av år 1945"

i Svalövs socken,

Malmöhus län.

Upprättade vid syneförrättning

år 1945.

Innehåller 282 sidor.

Härtill hör 27 st. ritningar.

Översiktskarta.

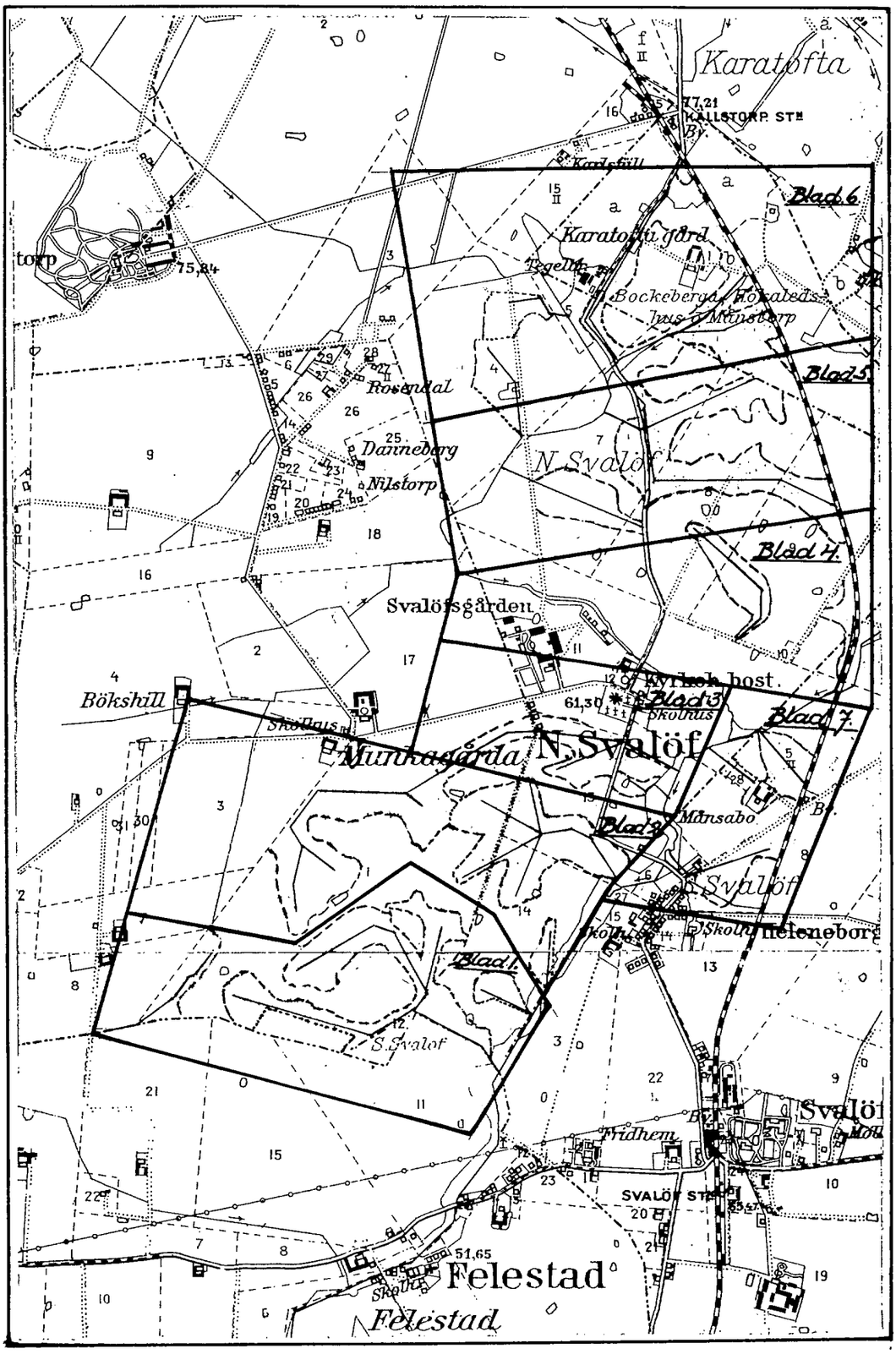

Skala 1:20000.

Protokoll, fört vid sammanträde för syneförrättning enligt 10 kap. vattenlagen angående torrläggning av marker till Norra Svalöv m. fl. hemman i Svalövs socken, Malmöhus län.

År 1945 den 26 april inställde sig undertecknad, statens lantbruksingenjör och förrättningsman samt skiftesgodemännen Helge Persson i Vallenborg och Paul Persson i Telestad å Allmänna Svenska Utsädesaktiebolagets kontor i Svalöv för att jämlikt länsstyrelsens för förrättningsmannen utfärdade förordnande (bil. 1) handlägga syneförrättning enligt 10 kap. vattenlagen angående torrläggning av marker till Norra Svalöv m. fl. hemman i Svalövs socken, Malmöhus län. Kungörelse om förrättningens företagande denna dag, som förrättningsmannen den 4 innevarande april översänt till pastorsämbetena i Svalövs och Telestads församlingar, hade anslagits i Svalövs och Telestads kyrkor söndagen den 8 april 1945 (bil. 2-3). Kungörelse hade även varit införd i Skånska Dagbladet den 6 april 1945. Då förrättningen berör prästlönehemmanet N. Svalöv nr 16, hade förrättningsmannen jämlikt bestämmelserna i 10 kap. 41 § vattenlagen den 4 april 1945 till länsstyrelsen översänt en avskrift av kungörelsen. Till kände sakägare hade förrättningsmannen den 7 april 1945. översänt underrättelser om förrättningen. Förteckning hade upprättats över avsända kungörelser, kallelser och underrättelser (bil. 4).

Förutom synemännen hade följande sill-städeskommit.

Sökanden sill förrättningen:

Allmänna Svenska Utsädesaktiebolaget genom verkställande direktören E. A. Larsén (bil: 5), biträdd av förvaltaren Axel Larsson. ✓

Övriga sakägare och ombud:

J. Lantbrukaren Anders Jeppsson i Teckomatorp; ✓

Nämndemannen Magnus Hansson i Telestad; ✓

~~Arkitekten Måns Eriksson i Svalöv;~~ ej

Bengt Nilssons sterbhus, Telestad nr 13 genom sterbhusdelägaren Sven Nilsson;

~~Sveriges Utsädesförening;~~ ej

Svalövsbäckens dikningsföretag av år 1941 genom vice ordf. i företagets styrelse, nämndemannen Magnus Hansson; ✓

Svalövs m. fl. församlingars pastorat genom kyrkoväden Anders Schunnesson (bil. 6); ✓

Boställsnämndsordföranden Albert Bengtsson i Barsebäckshamn såsom konsistorieombud och ombud för Stiftsnämnden i Lund (bil. 7). ✓

§ 1.

Det för förrättningsmannen utfärdade förordnandet upplästes och bilades protokollet.

§ 2.

Jäv mot synemännen hade ingen att anmäla. Synemännen visste sig ej heller stå i jävsförhållande till nu kände sakägare Gode männen förklarade, att de avlagt föreskriven ed, och att de innehade uppdrag att vara skiftesgodemän.

§ 3.

Lage hinder mot förrättningens handläggande hade ingen att anmäla.

§ 4.

Förrättningsmannen framlade plankartor över de marker, som komme att beröras av det planerade torrläggningsföretaget, samt profilritningar över de avlopp och dikessträckor, vilkas upptagande sökanden påyrkat vid fältundersökningarna. Vidare meddelade förrättningsmannen, att sakägarne vid de yrkanden rörande avlopps upptagande, som komme att framställas under förrättningen, hade att hänföra sig till numren på de vid fältundersökningarna avvägda och på ritningarna utmärkta pålarna eller till de punkter, som på ritningarna utmärkts med stora, röda bokstäver.

§ 5.

Förrättningsmannen meddelade, att det nu planerade torrläggningsföretaget komme att uppdelas i 17 mindre, av varandra i kostnadshänseende obervende företag.

§ 6.

Direktör Larsén framhöll, att det nu planerade torrläggningsföretaget borde omfatta utförande av nya avlopp i följande sträckningar:

Företag 1;	dikessträckan	A-B	
Företag 2;	"	C-D-E-F	(huvudavlopp)
	"	D-Da	(sidoavlopp)
	"	E-Ea	(")
Företag 3;	"	G-H	
Företag 4;	"	I-K	
Företag 5;	"	L-M-N-O	(huvudavlopp)
	"	N-Na	(sidoavlopp)
	"	N-Nb	(")
	"	N-Nc	(")
Företag 6;	"	P-Q-R-Ra-S-T-Ta-U-V	(huvudavlopp)
	"	Q-Qa	(sidoavlopp)
	"	T-Tb	(")
	"	U-Ua	(")
Företag 7;	"	X-Y	
Företag 8;	"	Z-Å-Ö	(huvudavlopp)
	"	Å-Åa-Åb-Åc-Åd	(sidoavlopp)
	"	Åb-Åba	(")
Företag 9;	"	Ö-A1-A2	(huvudavlopp)
	"	A1-A1b	(sidoavlopp)
	"	A1-A1c	(")

Förstag 10; dikessträckan B1-C1
Förstag 11; " D1-D1a-E1
Förstag 12; " F1-G1
Förstag 13; " H1-H1a-H1b-J1
Förstag 14; " K1-K1a-L1
Förstag 15; " M1-N1-O1
Förstag 16; " P1-Q1
Förstag 17; " R1-S1-T1

Direktör Larsén ansåg, att de nya avloppen borde utföras i huvudsak som täckta ledningar.

§ 7.

Förrättningsmannen meddelade, att de nya avloppen komme att korsa allmänna vägen Svalöv - Svalöv Kyrka - Källstorp - Axelvold eller väg B 55 b på tre olika platser, varför han inhämtat yttrande i ärendet från Vägdirektören i länet (bil. 8-10).

§ 8.

Förrättningsmannen redogjorde för av honom uppgjorda förslag till nya avlopp. Förslagshandlingarna upplästes i huvudsakliga delar och bilades protokollet;

väderingslängderna	bil. Aa-As;
kostnadsförslagen	bil. Ba-Bs;
arbetsbeskrivningen	bil. C.

§ 9.

Företogs synegången, varefter sammanträdet fortsatte, då samtliga sakägare utom sökanden avlägsnat sig.

§ 10.

Avgavs synemännens utlåtande (Vil. D), varefter kostnadsfördelningslängderna (Vil. Da – Dr) upplästes.

§ 11.

Förrättningsmannen meddelade att den med utlåtandet missnöjde ägde detsamma klandra genom besvär till Söderbrygdens vattendomstol och i den ordning, som föreskrives i 11 kap. 85 § vattenlagen.

§ 12

Förrättningsmannen redogjorde för nu gällande bestämmelser angående bidrag, och lån av statsmedel till torläggningsföretag.

§ 13.

Närvarande sakägare beslöto att genomsamt ansöka om bidrag från statens avdikningsanslag. De uppdrogo åt direktören C. A. Larsson, Svalöv, och vid förfall för honom åt förvaltare Axel Larsson, Svalövsgården, Svalöv;

att med förrättningsmannen träffa överenskommelse om upprättande av sådana handlingar, som erfordras för ansökan om statsbidrag;

att hos Kungl. Lantbruksstyrelsen ansökte om statsbidrag;

att om statsbidrag beviljas, med Kungl. Lantbruksstyrelsen träffa avtal angående företagets utförande;

att uppbära alle utlevitera det statsbidrag, som kan bliva beviljat;

att företräda sakägarne i alla de andra frågor, som avse statsbidraget.

§ 14.

Direktör E. A. Larsen meddelade att Allmänna Svenska utsädesaktiebolaget önskade förtidsbidrag även erhålla lån från Statens avdikningslånefond.

§ 15.

Förvaltare Larsson upplyste, att kostnaderna för hantlangning m. m. under syne förrättningen belöpte sig 880:- Kr.

§ 16.

Förrättningsmannen meddelade, att de till dikningsföretaget hörande handlingarna och ritninggarna för framtiden skulle förvaras på Allmänna Svenska Utsädesaktiebolagets kontor i Svalöv, dit de komme att Eversändas senast inom 30 dagar.

§ 17.

Förrättningsmannen överlämnade till förvaltare Larsson en tackdikningsplan över N. Svalöv nr 16, utförd å kalkerväv, samt en profilritning till samma tackdikningsplan, utförd å rutat papper, vilka Larsson vid förundersökningarna ställt till förfogande för assistenten Bjurfjell.

§ 18.

Förrättningsmannen överlämnade till direktör Larsson 1 exemplar av arvodesräkningen för synsförrättningen. Beträffande efter dagarvode debiterad ersättning hänvisades till arvodesräkningen.

§ 19.

Då intet ytterligare förekom upplästes och godkändes protokollet, varefter förrättningen förklarades avslutad och sammanträdet upplöstes.

Svalöv den 26 april 1945.

Å tjänstens vägnar

C. A. Möller

Statens tantvulsingsmör

Helge Persson Paul Persson

Tade Mån

Lk.d. nr 60/687 år 1944.

Bil. 1.

72
1945

Ink. till Lantbruksingeniörskontoret
den 12/12 1944.

R E S O L U T I O N.

Översändes till lantbruksingenjören i Malmöhus län, som förordnas att, därest laga hinder icke möter, i behörig ordning företaga den i inneliggande ansökan omförmälda förrättning; skolande bevis om detta förordnandes emottagande hit insändas.

Malmö i landskansliet den 8 december 1944.

På länsstyrelsens vägnar:

T. Kinnman

Sten Lundberg

Erhållet d. 12/12 -44.

60

Kn. D. nr 687 år 1944
Länsstyrelsen i Malmöhus län.
7. DEC. 1944.
Landskansliet.

Till

Länsstyrelsen i Malmöhus län.

Härmed anhålles om förordnande för behörig förrättningsman att handlägga syneförrättning enligt 10 kap. vattenlagen angående torrläggning av marker till Svalövsgården i Svalövs socken, Malmöhus län. Av förrättningen torde endast beröras marker tillhörande Allmänna Svenska Utsädes Aktiebolaget.

Svalöv den 5 december 1944.

Allmänna Svenska Utsädes Aktiebolaget

KUNGÖRELSE ang. sammanträde för syneförrättning enl. 10 kap. vattenlagen.

Bil. 2.

Kungörelse.

Sammanträde för syneförrättning enligt 10 kap. vattenlagen angående torrläggning av marker till Norra Svalöv m. fl. hemman i Svalövs och Felestads socknar, Malmöhus län, kommer att hållas å Allmänna Svenska Utsädesaktiebolagets kontor i Svalöv torsdagen den 26 april 1945 kl. 9.15, då vederbörande sakägare hava att tillstädeskomma personligen eller genom lagligen befullmäktigade ombud. Av förrättningen torde beröras dels marker tillhörande N. Svalöv n:ris 1, 3, 5, 6, 7, 8, 9, 10 och 16, Hökaledshus nr 1, Månstorp nr 1, Munkagårda n:ris 1, 3 och 4, S. Svalöv n:ris 2, 4, 5, 7 och 16 i Svalövs socken samt Felestad n:ris 4 och 13 i Felestads socken, dels allmänna vägen Svalöv-Svalövs kyrka-Källstorp-Axelvold eller väg B 55 b, dels Svalövsbäckens dikningsföretag av år 1941.

Malmö den 4 april 1945.

Å tjänstens vägnar:

C.H.Wallér

Statens lantbruksingeniör

Att förestående kallelse anslagits för S v a l ö v s församling söndagen den 8 april 1945 betygar:

Anhålles, att förestående kungörelse fortast möjligt måtte anslås för S v a l ö v s församling samt därefter med bevis om att den anslagits, återsändas till förrättningsmannen under adress S. Förstadsgatan 2, Malmö.

KUNGÖRELSE ang. sammanträde för syneförrättning enl. 10 kap. vattenlagen.

Bil. 3.

Kungörelse.

Sammanträde för syneförrättning enligt 10 kap. vattenlagen angående torrläggning av marker till Norra Svalöv m. fl. hemman i Svalövs och Felestads socknar, Malmöhus län, kommer att hållas å Allmänna Svenska Utsädesaktiebolagets kontor i Svalöv torsdagen den 26 april 1945 kl. 9.15, då vederbörande sakägare hava att tillstädeskomma personligen eller genom lagligen befullmäktigade ombud. Av förrättningen torde beröras dels marker tillhörande N. Svalöv n:ris 1, 3, 5, 6, 7, 8, 9, 10 och 16, Hökaledshus nr 1, Månstorp nr 1, Munkagårda n:ris 1, 3 och 4, S. Svalöv n:ris 2, 4, 5, 7 och 16 i Svalövs socken samt Felestad n:ris 4 och 13 i Felestads socken, dels allmänna vägen Svalöv-Svalövs kyrka-Källstorp-Axelvold eller väg B 55 b, dels Svalövsbäckens dikningsföretag av år 1941.

Malmö den 4 april 1945.

Å tjänstens vägnar:

C.H.Wallér

Statens lantbruksingeniör

Att förestående kallelse anslagits för F e l e s t a d s församling söndagen den 8. april 1945 betygar:

Anhålles, att förestående kungörelse fortast möjligt måtte anslås för F e l e s t a d s församling samt därefter med bevis om att den anslagits, återsändas till förrättningsmannen under adress S. Förstadsgatan 2, Malmö.

Bil. 4.

FÖRTECKNING över avsända kungörelser, kallelser och underrättelser.

Adressat.	Adress.	Datum för underrättelsens avsändande.
Pastorsämbetet i Svalövs församling, / kungörelse/	Svalöv	4/4 1945.
Pastorsämbetet i Felestads församling, / kungörelse/	~~Teckomatorp~~ Svalöv	" "
Lantbr. Helge Persson / god man/, Vallenborg,	Svalöv	" "
Lantbr. Paul Persson / god man/, Felestad,	"	" "
Länsstyrelsen /avskrift av kungörelsen/	Malmö	" "
Stiftsnämnden / " " " /	Lund	" "
Vägdirektören,	Malmö	7/4 "
Sveriges Utsädesförening,	Svalöv	" "
Allmänna Svenska Utsädesaktiebolaget,	"	" "
F. lantbr. Anders Jeppsson, Föreningsgatan 13,	Teckomatorp	" "
Lantbr. Folke Jeppsson, Munkagårda,	Svalöv	" "
Kommunalordf. Magnus Hansson, Felestad nr 4,	"	" "
~~Lantbr. Lennart Nilsson, Stångby nr 2,~~	~~Stångby~~	~~"~~
Bengt Nilssons sterbhus, Felestad 13,	Svalöv	" "
Arkitekt Måns Eriksson, Svalöv nr 2,	"	" "
Pastoratskyrkorådet i Svalövs m. fl. församlingars pastorat	"	" "
Styrelsen för Svalövsbäckens dikningsföretag av år 1941	"	" "

Malmö den 7 april 1945.

Å tjänstens vägnar:

O. H. Nilsson

Statens lantbruksingeniör.

14.

Bil. 5.

ALLMÄNNA SVENSKA UTSÄDESAKTIEBOLAGET
Post-, telegraf- och godsadress: UTSÄDESBOLAGET, SVALÖF.

Filialkontor i Norrköping, Göteborg, Skara och Storvik

Avskrift.

KUNGL. PATENT- och REGISTRERINGSVERKET
Stockholm 5.

Att Kungl. patent- och registreringsverket den 15 november 1897 beviljat registrering för Allmänna svenska utsädesaktiebolaget, att styrelsen, som har sitt säte i Södra Svalöv, Svalövs socken av Malmöhus län, enligt en denna dag i aktiebolagsregistret intagen uppgift utgöres av civilingenjören Bonde Bondeson å Östra Karlsnäs och direktören Ernst Albin Larsén i Svalöv, båda i Svalövs socken, ryttmästaren Sture Brunnström å Stureholm, Välinge socken, landstingsmannen Sigurd Högne Nilsson å Igelösa gård, Igelösa socken, samt godsägaren Albin Alwén å Dybeck, Östra Vemmenhögs socken, allt av Malmöhus län, godsägaren Gilbert Kennedy å Råbelöf Fjälkestads socken av Kristianstads län bankdirektören Christian Algot Birger Rüder i Malmö, landshövdingen Johan Nilsson i Kristianstad jämte direktörerna Bernhard Johanson i Hälsingborg och Albin Andersson i Linköping, med friherre Gustaf Lagerfelt å Lagerlunda, Kärna socken av Östergötlands län, kammarherren friherre Malte Fabian Barnekow å Åraslöv, Vinslövs socken av Kristianstads län, direktören Einar Sjögren i Stockholm och förvaltaren Carl Herslow å Lindholmen, Svedala socken av Malmöhus län, till suppleanter, och att firman tecknas av Bondeson, Larsén, Brunnström, Rüder, Johan Nilsson och Johanson var för sig, det varder härmed till bevis meddelat.

Stämpel

Stockholm den 12 januari 1945.

Ex officio:
CARL ROSENBERG

Lösen ..... Kr. 2:-
Stämpel ... " 2:-
Summa Kr. 4:-

Kungl. patent- och registreringsverkets kommissionär.

Vidimeras:

E. Gustafsson M. Sjöndh

N:o 132 1. 44. 10,000

Bil. 6.

Utdrag ur protokoll, fört vid sammanträde med kyrkorådet i Svalövs, Källs Nöbbelövs och Felestads församlingars pastorat den 16 april 1945.

Närvarande: ledamöterna G.Eliasson, A.Jakobsson, E.W.Ljung, R.Nilsson, K.Persson A.Schunnesson, B.Sjunnesson och E.Wifvesson samt undertecknad, ordf.

---

§ 6.

Till pastoratets ombud vid förrättning, avseende torrläggning av marker till N.Svalövs m.fl. hemman i Svalövs och Felestads socknar, å Allmänna Svenska Utsädesaktiebolagets kontor i Svalöv torsdagen den 26 april 1945 kl. 9,15 f.m. utsågs kyrkovärden Anders Schunnesson, Felestad.

Som ovan

Torsten Swensson

ordf.

Rätt utdraget betygar

Torsten Swensson

Bil. 7 16

LUNDS STIFTSNÄMND

D:nr 1181 s.

Från statens lantbruksingenjör C.H. Wallér, Malmö,

har till stiftsnämnden inkommit meddelande att förrättning, avseende torrläggning av marker till N. Svalöv m.fl. hemman i Svalövs och Felestads socknar

kommer att äga rum å Allmänna Svenska Utsädesaktiebolagets kontor i Svalöv tors dagen den 26 april 19 45 klockan 9:15

Enligt meddelandet kommer förrättningen att beröra följande ecklesiastika fastigheter, nämligen: lönebostället N.Svalöv nr 16

Det tillkommer Svalövs pastorat

att vid förrättningen tala och svara för lönebostället ifråga.

Boställsnämndsordföranden Albert Bengtsoh, Barsebäckshamn,

eller, vid förfall för honom den han i sitt ställe sätter, har förordnats att såsom konsistorieombud och ombud för stiftsnämnden närvara vid förrättningen.

Lunds stiftsnämnd den 16 april 19 45

Enligt uppdrag:

Gerda Korlén

Gerda Korlén

C.H. Wallér

Bil 8

Vägdirektören,

Malmö.

Sedan jag av Länsstyrelsen förordnats att vid syneförrättning enligt 10 kap. vattenlagen upprätta förslag till avlopp för "Svalövsgårdens dikningsföretag av år 1945" i Svalövs och Felestads socknar, Malmöhus län, har sådant förslag nu av mig upprättats och kommer att föreläggas vederbörande sakägare vid sammanträde å Allmänna Svenska Utsädesaktiebolagets kontor i Svalöv torsdagen den 26 innevarande april kl. 9.15. Då det planerade dikningsföretaget berör allmänna vägen Svalöv-Svalövs kyrka-Källstorp - Axelvold eller väg B 55 b, får jag härmed jämlikt bestämmelserna i 10 kap. 52 § vattenlagen översända ett utdrag av mitt förslag till utlåtande med anhållan om Edert yttrande i ärendet. Även översänder jag ett utdrag av den topografiska kartan, på vilket de i utlåtandet omnämnda trummorna utmärkts med röda ringar.

Min ingenjör Bjurfjell har med ingenjör Danielsson vid Vägförvaltningen diskuterat de frågor, som beröra omnämnda väg.

Malmö den 20 april 1945.

Å tjänstens vägnar:

C.H.Wallér

Statens kulturtekniker

Bil. 9 18

Svalövsgårdens dikningsföretag av år 1945.

Utdrag av förslag till utlåtande.

Mom. 3. Broar och trummor.

1. Den täckta dikessträckan P-Q-R inom företag 6 korsar mellan avvägningspunkterna 122+11 och 122+19 = 160 allmänna vägen Svalöv-Svalövs kyrka-Källstorp-Axelvold eller väg B 55 b. I korsningspunkten, som ligger c:a 200 m. söder om vägskälet vid Svalövs kyrka, finnes nu en 37.5 cm. /15"/ rörtrumma. Vägbanan över trumman ligger på höjden + 57.50 m. och trummans botten vid respektive nerströms- och uppströmssidorna på höjderna + 55.64 m. och 55.67 m. Trumman kan bibehållas i oförändrat skick sedan nya anslutningsbrunnar anordnats vid trummans ändpunkter. I brunnarna skola, förutom den nya 30 cm. /12"/ ledning, som dikningsföretaget skall utföra, inkopplas minst 3 st. 10 cm. /4"/ rör, så att vägvatten och dräneringsvatten från angränsande marker kan tilledas. De nya anslutningsbrunnarna skola utföras av Vägförvaltningen, som äger att av dikningsföretaget uppbära ersättning för arbetet med 250.- kronor.

2. Den täckta dikessträckan Z - Å - Ä inom företag 8 korsar mellan avvägningspunkterna 180+42 och 180+51 allmänna vägen Svalöv-Svalövs kyrka-Källstorp-Axelvold eller väg B 55 b. I korsningspunkten, som ligger c:a 1.10 km. norr om vägskälet vid Svalövs kyrka, finnes nu en 30 cm. /12"/ rörtrumma. Vägbanan över trumman ligger på höjden + 63.15 m., trummans botten vid respektive nerströms- och uppströmssidorna på höjderna + 61.45 m. och + 61.55 m. och högsta marken uppströms vägen på höjden + 62.40 m. Trumman har ej utförts till det djup, som erfordras för ovanför liggande markers torrläggning, varför den måste rivas och ersättas med en ny trumma. Den nya trumman skall utföras av rör med minst 37.5 cm./15"/ inre diameter. Trummans inre underkant skall vid nerströmssidan ligga på höjden + 60.82 m. och vid uppströmssidan på höjden + 60.85 m. Anslutningsbrunnar med 50 cm. slamrum skola byggas vid den nya trummans ändpunkter och i dessa brunnar skola, förutom rörledningarna för det nya avlopp, som dikningsföretaget skall utföra, inkopplas minst 3 st. 10 cm./4"/ rör, så att vägvatten och dräneringsvatten från angränsande marker kan tilledas. Den nya trumman med anslutningsbrunnar skall utföras av Vägförvaltningen. Då den nuvarande trumman uppenbarligen tillkommit efter år 1880, skall Vägförvaltningen utföra arbetet utan ersättning från dikningsföretagets sida.

3. Den täckta dikesströckan Ö-A 1 - A 2 inom företag 9 korsar mellan avvägningspunkterna 211+41 och 211+50 = 220 allmänna vägen Svalöv - Svalövs kyrka-Källstorp-Axelvold eller väg B 55 b. I korsningspunkten, som ligger c:a 0.85 km. norr om vägskälet vid Svalövs kyrka, finnes nu en 25 cm. /10"/ rörtrumma. Vägbanan över trumman ligger på höjden + 62.90 m., trummans botten vid respektive nerströms- och uppströmssidorna på höjderna + 61.40 m. och + 61.61 m. och lägsta marken uppströms vägen på höjden + 62.20 m. Trumman har ej utförts till det djup, som erfordras för ovanför liggande markers torrläggning, varför den måste rivas och ersättas. Den nya trumman skall utföras av rör med minst 45 cm. /18"/ inre diameter. Trummans inre underkant skall vid nerströmssidan ligga på höjden + 60.69 m. och vid uppströmssidan på höjden + 60.70 m. Anslutningsbrunnar med 50 cm. slamrum skola byggas vid trummans ändpunkter och i dessa brunnar skola, förutom rörledningarna för det nya avlopp, som dikningsföretaget skall utföra, inkopplas minst 3 stycken 10 cm. /4"/ rör, så att vägvatten och dräneringsvatten från angränsande marker ~~brunnar~~ kan tillföras ~~inledas~~. Den nya trumman med anslutningsbrunnar skall utföras av Vägförvaltningen. Då den nuvarande trumman uppenbarligen tillkommit efter år 1880, äger Vägförvaltningen ej att av dikningsföretaget uppbära ersättning för arbetet.

Malmö den 20 april 1945.

Å tjänstens vägnar:

C.H. Wallér

C.H.Wallér

Statens lantbruksingenjör.

Bil. 10

VÄGFÖRVALTNINGEN
I
MALMÖHUS LÄN

VÄGDIREKTÖREN

D.nr. 1569-43/44

Till
Statens lantbruksingenjör C. H. Wallér,
M a l m ö.

Angående Svalövsgårdens dikningsföretag av år 1945.

Med anledning av Eder skrivelse den 20 april 1945 får jag härmed meddela, att det av Eder översända utdraget av förslag till utlåtande beträffande rubricerade företag granskats utan erinran.

Malmö den 23 april 1945.

W. Mannerfelt.

Bilaga Aa.

Areal								Nuvarande värde			Blivande värde			Förbättringsvärde		
Åker		Äng och odlingsmark		Annan duglig mark		Inpediment och högl. mark		pr har	pr ägofigur		pr har	pr ägofigur		pr har	pr ägofigur	
Har	ar	Har	ar	Har	ar	Har	ar	Kr.	Kr.	öre	Kr.	Kr.	öre	Kr.	Kr.	öre
7		8		9		10		11	12		13	14		15	16	

Förtetag 1

Planritning blad 1.

Profil- och sektionsritningar blad 8.

Värderingslängd
och
Härdeförteckning

Hemmanstal	Registernummer	Littera å kartan	Socken, by och hemman	Delägares namn, hemvist m. m. samt ägobeskrivning	Ägofigurens nummer
1	2	3	4	5	6
			Svalöfs s:wn		
1/2	1		Munkagårda	Allgrunna Svenska Utsädes A.B.	
				Åker, lättera	1
				do, do	2
				do, do	3
				do, do	4
				do, do	5
				do, do	6
				do, do	7
				do, do	8
				do, do	9
				do, do	10
				do, do	11
				do, do	12
				do, do	[illegible]
				do, do	14
				do, do	15
				do, do	16
				do, do	17
				do, do	18
				do, do	19
				do, do	20
				do, do	21
				do, do	22
				do, do	23
				do, do	24
				do, do	25
				do, do	26
				do, do	27
				Överföres	

Areal								Nuvarande värde			Blivande värde			Förbättringsvärde		
Åker		Äng och odlingsmark		Annan duglig mark		Inpediment och högl. mark		pr har	pr ägofigur		pr har	pr ägofigur		pr har	pr ägofigur	
Har	ar	Har	ar	Har	ar	Har	ar	Kr.	Kr.	öre	Kr.	Kr.	öre	Kr.	Kr.	öre
7		8		9		10		11	12		13	14		15	16	
	32							1200	384	—	3000	960	—	1800	576	—
	01							700	7	—	3000	30	—	2300	23	—
	01							700	7	—	3000	30	—	2300	23	—
	36							1200	432	—	3000	1080	—	1800	648	—
	01							1800	18	—	3000	30	—	1200	12	—
	01							2700	27	—	3000	30	—	3000	3	—
	13							1800	234	—	3000	390	—	1200	156	—
	06							2700	162	—	3000	180	—	3000	18	—
	11							1800	198	—	3000	330	—	1200	132	—
	28							1800	504	—	3000	840	—	1200	336	—
	07							1200	84	—	3000	210	—	1800	126	—
	08							1200	96	—	3000	240	—	1800	144	—
	15							1800	270	—	3000	450	—	1200	180	—
	14							2700	378	—	3000	420	—	300	42	—
	09							1800	162	—	3000	270	—	1200	108	—
	05							1200	60	—	3000	150	—	1800	90	—
	05							1200	60	—	3000	150	—	1800	90	—
	04							1800	72	—	3000	120	—	1200	48	—
	04							2700	108	—	3000	120	—	300	12	—
	16							2700	432	—	3000	480	—	300	48	—
	11							2700	297	—	3000	330	—	300	33	—
	18							1800	324	—	3000	540	—	1200	216	—
	18							1200	120	—	3000	300	—	1800	180	—
	09							1200	108	—	3000	270	—	1800	162	—
	06							2700	162	—	3000	180	—	300	18	—
	04							1800	72	—	3000	120	—	1200	48	—
	02							1200	24	—	3000	60	—	1800	36	—
277									4802	—		8310	—		3508	—

Hemmanstal	Registernummer	Littera å kartan	Socken, by och hemman	Delägares namn, hemvist m. m. samt ägobeskrivning	Ägofigurens nummer
1	2	3	4	5	6
				Överfält	
				Alcer, lättlera	26
				Do, Do	9
				Do, Do	20
				Summa	

Areal								Nuvarande värde			Blivande värde			Förbättringsvärde		
Åker		Äng och odlingsmark		Annan duglig mark		Inpediment och högl. mark		pr har	pr ägofigur		pr har	pr ägofigur		pr har	pr ägofigur	
Har	ar	Har	ar	Har	ar	Har	ar	Kr.	Kr.	öre	Kr.	Kr.	öre	Kr.	Kr.	öre
7		8		9		10		11	12		13	14		15	16	
277									4802	–		8310	–		3508	–
	03							1800	54	–	3000	90	–	1200	36	–
	12							2700	324	–	3000	360	–	300	36	–
	05							2700	135	–	3000	150	–	300	15	–
297									5315	–		8910	–		3595	–

Svalöv den 26 april 1945

Å tjänstens vägnar:

C. H. Wallén

Stutens lantarulesingeniör

Helge Persson Paul Persson

Rode män.

Hemmanstal	Registernummer	Littera å kartan	Socken, by och hemman	Delägares namn, hemvist m. m. samt ägobeskrivning	Ägofigurens nummer
1	2	3	4	5	6

Bil. A b.

Areal								Nuvarande värde			Blivande värde			Förbättringsvärde		
Åker		Äng och odlingsmark		Annan duglig mark		Inpediment och högl. mark		pr har	pr ägofigur		pr har	pr ägofigur		pr har	pr ägofigur	
Har	ar	Har	ar	Har	ar	Har	ar	Kr.	Kr.	öre	Kr.	Kr.	öre	Kr.	Kr.	öre
7		8		9		10		11	12		13	14		15	16	

Företag 2.

Planritning blad 1

Profil- och sektionsritningar blad 8, 9 o 10

Värderingslängd
och
Värdeförteckning.

Hemmanstal	Registernummer	Littera å kartan	Socken, by och hemman	Delägares namn, hemvist m. m. samt ägobeskrivning	Ägofigurens nummer
1	2	3	4	5	6
			Svalöfs s:n		
1/4	10'		Norra Svalöf	Allmänna Svenska Utsädes AB.	
				Åker, lättlera	31
				D:o, D:o	32
				D:o, D:o	33
				D:o, D:o	34
				D:o, D:o	35
				D:o, D:o	36
				D:o, D:o	37
				D:o, D:o	38
				D:o, D:o	39
				D:o, D:o	40
				D:o, D:o	41
				D:o, D:o	42
				D:o, D:o	43
				D:o, D:o	44
				D:o, D:o	45
				D:o, D:o	[illegible]
				D:o, D:o	[illegible]
				D:o, D:o	[illegible]
				D:o, D:o	[illegible]
				D:o, D:o	[illegible]
				D:o, D:o	[illegible]
				D:o, D:o	53
				Summa	
1/2	1"		Munkagårda	Allmänna Svenska Utsädes AB.	
				Åker, lättlera	53
				D:o, D:o	54
				Öreffören	

Areal								Nuvarande värde			Blivande värde			Förbättringsvärde		
Åker		Äng och odlingsmark		Annan duglig mark		Inpediment och högl. mark		pr har	pr ägofigur		pr har	pr ägofigur		pr har	pr ägofigur	
Har	ar	Har	ar	Har	ar	Har	ar	Kr.	Kr.	öre	Kr.	Kr.	öre	Kr.	Kr.	öre
7		8		9		10		11	12		13	14		15	16	
	08							900	72	—	3000	240	=	2100	168	—
	03							1500	45	=	3000	90	=	1500	45	=
	01							2000	20	—	3000	30	=	1000	10	=
	01							2700	27	—	3000	30	=	300	3	—
	02							900	18	=	3000	60	=	2100	42	=
	09							1500	135	=	3000	270	=	1500	135	=
	16							2000	320	=	3000	480	=	1000	160	=
	12							2700	324	=	3000	360	=	300	36	=
	10							900	90	=	3000	300	=	2100	210	=
	41							1500	615	=	3000	1230	=	1500	615	=
	14							2000	280	=	3000	420	=	1000	140	=
	21							2700	567	=	3000	630	=	300	63	=
	13							900	117	=	3000	390	=	2100	273	=
	13							1500	195	=	3000	390	=	1500	195	=
	06							2000	120	=	3000	180	=	1000	60	=
	16							2700	432	=	3000	480	=	300	48	=
	01							2000	20	=	3000	30	=	1000	10	=
	03							1500	45	=	3000	90	=	1500	45	=
	02							1500	30	=	3000	60	=	1500	30	=
	01							1500	15	=	3000	30	=	1500	15	=
	05							900	45	=	3000	150	=	2100	105	=
	05							1500	75	=	3000	150	=	1500	75	=
2	03								3607	—		6090	=		2483	—
	03							1500	45	=	3000	90	=	1500	45	=
	03							2000	60	=	3000	90	=	1000	30	=
	06								105	=		180	=		75	=

Hemmanstal	Registernummer	Littera å kartan	Socken, by och hemman	Delägares namn, hemvist m. m. samt ägobeskrivning	Ägofigurens nummer
1	2	3	4	5	6
				Överfört	
				Åker, lättlerar	55
				Do Do	56
				Do Do	57
				Do Do	58
				Do Do	59
				Do Do	60
				Do Do	[illegible]
				Do Do	62
				Do Do	[illegible]
				Do Do	64
				Do Do	65
				Do Do	66
				Do Do	67
				Do Do	68
				Do Do	69
				Do Do	[illegible]
				Do Do	[illegible]
				Do Do	[illegible]
				Do Do	[illegible]
				Do Do	[illegible]
				Do Do	74
				Do Do	75
				Do Do	76
				Do Do	[illegible]
				Do Do	[illegible]
				Do Do	79
				Do Do	80
				Do Do	81
				Do Do	82
				Överföres	

Areal								Nuvarande värde			Blivande värde			Förbättringsvärde		
Åker		Äng och odlingsmark		Annan duglig mark		Inpediment och högl. mark		pr har	pr ägofigur		pr har	pr ägofigur		pr har	pr ägofigur	
Har	ar	Har	ar	Har	ar	Har	ar	Kr.	Kr.	öre	Kr.	Kr.	öre	Kr.	Kr.	öre
7		8		9		10		11	12		13	14		15	16	
	06								105	-		180	-		75	-
	04							2700	108	-	3000	120	-	300	12	-
	01							900	9	-	3000	30	-	2100	21	-
	06							1500	90	-	3000	180	-	1500	90	-
	08							2000	160	-	3000	240	-	1000	80	-
	08							2700	216	-	3000	240	-	300	24	-
	09							1500	135	-	3000	270	-	1500	135	-
	13							1500	195	-	3000	390	-	1500	195	-
	08							2000	160	-	3000	340	-	1000	80	-
	06							2700	162	-	3000	180	-	300	18	-
	09							2700	243	-	3000	270	-	300	27	-
	18							2000	360	-	3000	540	-	1000	180	-
	13							1500	195	-	3000	390	-	1500	195	-
	09							1500	135	-	3000	270	-	1500	135	-
	10							2000	200	-	3000	300	-	1000	100	-
	10							2700	270	-	3000	300	-	300	30	-
	43							2700	1161	-	3000	1290	-	300	129	-
	38							2000	760	-	3000	1140	-	1000	380	-
	39							1500	585	-	3000	1170	-	1500	585	-
	23							1500	345	-	3000	690	-	1500	345	-
	12							2000	240	-	3000	360	-	1000	120	-
	08							2700	216	-	3000	240	-	300	24	-
	14							2700	378	-	3000	420	-	300	42	-
	24							2000	480	-	3000	720	-	1000	240	-
	33							1500	495	-	3000	990	-	1500	495	-
	43							1500	645	-	3000	1290	-	1500	645	-
	23							2000	460	-	3000	690	-	1000	230	-
	17							2700	459	-	3000	510	-	300	51	-
	06							900	54	-	3000	1180	-	2100	126	-
461									9021	-		13830	-		4809	-

Hemmanstal	Registernummer	Littera å kartan	Socken, by och hemman	Delägares namn, hemvist m. m. samt ägobeskrivning	Ägofigurens nummer
1	2	3	4	5	6
				Överföret	
				Åker, lättlera	[illegible]
				Dr Dr	84
				Dr Dr	[illegible]
				Dr Dr	86
				Dr Dr	[illegible]
				Dr Dr	88
				Dr Dr	89
				Dr Dr	90
				Dr Dr	91
				Dr Dr	[illegible]
				Dr Dr	[illegible]
				Dr Dr	[illegible]
				Dr Dr	95
				Dr Dr	96
				Dr Dr	97
				Dr Dr	98
				Dr Dr	99
				Dr Dr	[illegible]
				Dr Dr	[illegible]
				Dr Dr	102
				Dr Dr	103
				Dr Dr	104
				Dr Dr	[illegible]
				Dr Dr	[illegible]
				Dr Dr	[illegible]
				Dr Dr	[illegible]
				Dr Dr	[illegible]
				Dr Dr	[illegible]
				Överföreskrivning	

Areal								Nuvarande värde			Blivande värde			Förbättringsvärde		
Åker		Äng och odlingsmark		Annan duglig mark		Inpediment och högl. mark		pr har	pr ägofigur		pr har	pr ägofigur		pr har	pr ägofigur	
Har	ar	Har	ar	Har	ar	Har	ar	Kr.	Kr.	öre	Kr.	Kr.	öre	Kr.	Kr.	öre
7		8		9		10		11	12		13	14		15	16	
4	61								9021	—		13830	—		4809	—
	14							2700	378	—	3000	420	—	300	42	—
	11							2000	220	—	3000	330	—	1000	110	—
	36							1500	540	—	3000	1080	—	1500	540	—
	48							1500	720	—	3000	1440	—	1500	720	—
	30							2000	600	—	3000	900	—	1000	300	—
	17							2700	459	—	3000	510	—	300	51	—
	16							2700	432	—	3000	480	—	300	48	—
	10							2000	200	—	3000	300	—	1000	100	—
	23							1500	345	—	3000	690	—	1500	345	—
	34							1500	510	—	3000	1020	—	1500	510	—
	41							2000	820	—	3000	1230	—	1000	410	—
	32							2700	864	—	3000	960	—	300	96	—
	13							1500	195	—	3000	390	—	1500	195	—
	17							2000	340	—	3000	510	—	1000	170	—
	03							1500	45	—	3000	90	—	1500	45	—
	24							2000	480	—	3000	720	—	1000	240	—
	14							1500	210	—	3000	420	—	1500	210	—
	06							1500	90	—	3000	180	—	1500	90	—
	09							1500	135	—	3000	270	—	1500	135	—
	10							1500	150	—	3000	300	—	1500	150	—
	29							2000	580	—	3000	870	—	1000	290	—
	20							1500	300	—	3000	600	—	1500	300	—
	24							900	216	—	3000	720	—	2100	504	—
	18							900	162	—	3000	540	—	2100	378	—
	28							1500	420	—	3000	840	—	1500	420	—
	17							2000	340	—	3000	570	—	1000	170	—
	29							2000	580	—	3000	870	—	1000	290	—
	07							2000	140	—	3000	210	—	1000	70	—
110	41								19492	—		31230	—		11738	—

Hemmanstal	Registernummer	Littera å kartan	Socken, by och hemman	Delägares namn, hemvist m. m. samt ägobeskrivning	Ägofigurens nummer
1	2	3	4	5	6
				Åker, Överfört lättlera	111
				Do, Do	112
				Do, Do	113
				Do, Do	114
				Do, Do	115
				Do, Do	116
				Do, Do	117
				Do, Do	118
				Do, Do	119
				Do, Do	120
				Do, Do	121
				Do, Do	122
				Do, Do	123
				Do, Do	124
				Do, Do	125
				Do, Do	126
				Do, Do	127
				Do, Do	128
				Do, Do	129
				Do, Do	130
				Do, Do	131
				Do, Do	132
				Do, Do	133
				Do, Do	134
				Do, Do	135
				Do, Do	136
				Do, Do	137
				Do, Do	138

Areal								Nuvarande värde			Blivande värde			Förbältringsvärde		
Åker		Äng och odlingsmark		Annan duglig mark		Inpediment och högl. mark		pr har	pr ägofigur		pr har	pr ägofigur		pr har	pr ägofigur	
Har	ar	Har	ar	Har	ar	Har	ar	Kr.	Kr.	öre	Kr.	Kr.	öre	Kr.	Kr.	öre
7		8		9		10		11	12		13	14		15	16	
10	41								19472	—		31230	—		1738	—
9	12							2700	324	—	3000	360	=	300	36	—
9	58							2700	1566	=	3000	1740	—	300	174	—
9	08							2700	216	—	3000	240	=	300	24	—
7	07							2000	140	=	3000	210	=	1000	70	—
5	09							1500	135	—	3000	270	=	1500	135	—
5	04							1500	60	=	3000	120	=	1500	60	—
9	21							2700	567	=	3000	630	=	300	63	—
7	15							2000	300	=	3000	450	=	1000	150	—
5	28							1500	420	=	3000	840	=	1500	420	—
3	03							900	27	=	3000	90	=	2100	63	—
3	01							900	9	=	3000	30	=	2100	21	=
3	06							900	54	=	3000	180	=	2100	126	—
5	03							1500	45	=	3000	90	=	1500	45	—
7	07							2000	140	=	3000	210	=	1000	70	—
9	06							2700	162	—	3000	180	=	300	18	=
5	04							1500	60	=	3000	120	=	1500	60	=
5	12							1500	180	=	3000	360	—	1500	180	=
5	27							1500	405	=	3000	810	=	1500	405	=
7	39							2000	780	=	3000	1170	=	1000	390	=
9	37							2700	999	—	3000	1110	=	300	111	—
7	18							2000	360	—	3000	540	—	1000	180	=
5	26							1500	390	=	3000	780	=	1500	390	=
3	28							900	252	=	3000	840	=	2100	588	—
3	18							1500	270	=	3000	540	=	1500	270	—
7	08							2000	160	=	3000	240	—	1000	80	—
9	17							2700	459	=	3000	510	—	300	51	—
9	12							2700	324	—	3000	360	=	300	36	—
10	15							2000	300	=	3000	450	=	1000	150	—
144	90								28596	—		44700	—		11604	—

Hemmanstal	Registernummer	Littera å kartan	Socken, by och hemman	Delägares namn, hemvist m. m. samt ägobeskrivning	Ägofigurens nummer
1	2	3	4	5	6
				Öreffört	
				Åker, lättlera	139
				Do, Do	140
				Do, Do	141
				Summana	
			Sammandrag.		
			Svalöv s:n.		
1/4	10'		Norra Svalöv	Allmänna Svenska Utsädes Al 33	31-52
1/2	1'		Munkagårda	Dess.	53 141
				Summa Fiskeläftet Läget	

Areal								Nuvarande värde			Blivande värde			Förbättringsvärde		
Åker		Äng och odlingsmark		Annan duglig mark		Inpediment och högl. mark		pr har	pr ägofigur		pr har	pr ägofigur		pr har	pr ägofigur	
Har	ar	Har	ar	Har	ar	Har	ar	Kr.	Kr.	öre	Kr.	Kr.	öre	Kr.	Kr.	öre
7		8		9		10		11	12		13	14		15	16	
14	90								28596	–		44700	–		16104	–
	16							1500	240	–	3000	480	=	1500	240	–
	54							900	486	=	3000	1620	–	2100	1134	=
	30							1500	450	–	3000	900	–	1500	450	–
15	90								29772	=		47700	–		17928	–
2	03								3607	–		6090	–		2483	=
15	90								29772	=		47700	=		17928	–
17	93								33379	=		53790	=		20411	–

Svalöv den 26 april 1945.
Å tjänstens vägnar
[illegible]
Statens lantbruksingenjör

[illegible] Persson Paul Persson
Gode män

Hemmanstal	Registernummer	Littera å kartan	Socken, by och hemman	Delägares namn, hemvist m. m. samt ägobeskrivning	Ägofigurens nummer
1	2	3	4	5	6

Bil. A c.

Areal								Nuvarande värde			Blivande värde			Förbättringsvärde		
Åker		Äng och odlingsmark		Annan duglig mark		Inpediment och högl. mark		pr har	pr ägofigur		pr har	pr ägofigur		pr har	pr ägofigur	
Har	ar	Har	ar	Har	ar	Har	ar	Kr.	Kr.	öre	Kr.	Kr.	öre	Kr.	Kr.	öre
7		8		9		10		11	12		13	14		15	16	

Förteckning 3.

Planritning blad I.

Profil- och sektionsritningar blad II.

Värderingslängd
och
Värdeförteckning

Hemmanstal	Registernummer	Littera å kartan	Socken, by och hemman	Delägares namn, hemvist m. m. samt ägobeskrivning	Ägofigurens nummer
1	2	3	4	5	6
			Svalövs s:n		
1/4	10'		Norra Svalöv	Allmänna Svenska Utsädes AB.	
				Åker lättlera	142
				Do Do	[illegible]
				Do Do	[illegible]
				Do Do	145
				Do Do	146
				Do Do	147
				Do Do	148
				Do Do	149
				Do Do	150
				Do Do	151
				Do Do	152
				Do Do	153
				Summa	

	Areal								Nuvarande värde			Blivande värde			Förbättringsvärde		
	Åker		Äng och odlingsmark		Annan duglig mark		Inpediment och högl. mark		pr har	pr ägofigur		pr har	pr ägofigur		pr har	pr ägofigur	
	Har	ar	Har	ar	Har	ar	Har	ar	Kr.	Kr.	öre	Kr.	Kr.	öre	Kr.	Kr.	öre
	7		8		9		10		11	12		13	14		15	16	
5		16							1500	240	–	3000	480	–	1500	240	–
5		02							1500	30	–	3000	60	–	1500	30	–
5		11							1500	165	–	3000	330	–	1500	165	–
5		38							1500	570	–	3000	1140	–	1500	570	–
7		11							1900	209	–	3000	330	–	1100	121	–
9		05							2700	135	–	3000	150	–	300	15	–
9		16							2700	432	–	3000	480	–	300	48	–
7		14							1900	266	–	3000	420	–	1100	154	–
5		19							1500	285	–	3000	570	–	1500	285	–
5		12							1500	180	–	3000	360	–	1500	180	–
7		12							2000	240	–	3000	360	–	1000	120	–
9		18							2700	486	–	3000	540	–	300	54	–
	1	74								3238	–		5220	–		1982	–

Svalöv den 26 april 1945.
Å tjänstens vägnar:
[illegible]
Statens lantbruksingenjör.

[illegible] Paul Persson
Gode män.

Hemmanstal	Registernummer	Littera å kartan	Socken, by och hemman	Delägares namn, hemvist m. m. samt ägobeskrivning	Ägofigurens nummer
1	2	3	4	5	6

Bil. Ad

Areal								Nuvarande värde			Blivande värde			Förbättringsvärde		
Åker		Äng och odlingsmark		Annan duglig mark		Impediment och högl. mark		pr har	pr ägofigur		pr har	pr ägofigur		pr har	pr ägofigur	
Har	ar	Har	ar	Har	ar	Har	ar	Kr.	Kr.	öre	Kr.	Kr.	öre	Kr.	Kr.	öre
7		8		9		10		11	12		13	14		15	16	

Företag 4.

Planrettning blad 2.

Profil- och sektionstritningen blad 11.

Värderingslängd
och
Hävdeförteckning.

Hemmanstal	Registernummer	Littera å kartan	Socken, by och hemman	Delägares namn, hemvist m. m. samt ägobeskrivning	Ägofigurens nummer
1	2	3	4	5	6
			Svalövs s:n		
1/4	10'		Norra Svalöv	Allmänna Svenska Utsädes AB	
				Åker, Lättlera	154
				Do Do	155
				Do Do	156
				Do Do	157
				Do Do	158
				Do Do	159
				Do Do	160
				Do Do	161
				Do Do	162
				Do Do	163
				Do Do	164
				Do Do	165
				Summa	

	Areal								Nuvarande värde			Blivande värde			Förbättringsvärde		
	Åker		Äng och odlingsmark		Annan duglig mark		Impediment och högl. mark		pr har	pr ägofigur		pr har	pr ägofigur		pr har	pr ägofigur	
	Har	ar	Har	ar	Har	ar	Har	ar	Kr.	Kr.	öre	Kr.	Kr.	öre	Kr.	Kr.	öre
	7		8		9		10		11	12		13	14		15	16	
7		10							2000	200	–	3000	300	–	1000	100	–
5		19							1500	285	–	3000	570	–	1500	285	–
3		25							900	225	–	3000	750	–	2100	525	–
3		06							900	54	–	3000	180	–	2100	126	–
7		10							2000	200	–	3000	300	–	1000	100	–
5		06							1500	90	–	3000	180	–	1500	90	–
3		09							900	81	–	3000	270	–	2100	189	–
3		03							900	27	–	3000	90	–	2100	63	–
9		10							2700	270	–	3000	300	–	300	30	–
5		06							1500	90		3000	180	–	1500	90	–
3		03							900	27	–	3000	90	–	2100	63	–
3		04							900	36	–	3000	120	–	2100	84	–
	1	11								1585	–		3330	–		1745	–

Svalöv den 26 april 1945.
å tjänstens vägnar:
C. H. Nilsson.
Statens lan torulesingenjör.

Hofg. Passchen Paul Persson
Gode män.

Hemmanstal	Registernummer	Littera å kartan	Socken, by och hemman	Delägares namn, hemvist m. m. samt ägobeskrivning	Ägofigurens nummer
1	2	3	4	5	6

PETTERSONSKA BOKTR. EFTR.
STOCKH.

Bil. Ae.

Areal								Nuvarande värde			Blivande värde			Förbättringsvärde		
Åker		Äng och odlingsmark		Annan duglig mark		Impediment och högl. mark		pr har	pr ägofigur		pr har	pr ägofigur		pr har	pr ägofigur	
Har	ar	Har	ar	Har	ar	Har	ar	Kr.	Kr.	öre	Kr.	Kr.	öre	Kr.	Kr.	öre
7		8		9		10		11	12		13	14		15	16	

Företag 5.

Platsritning blad 2.

Profil- och sektionsritningar blad 11, 12 och 13.

Värderingslängd
och
Hävdeförteckning.

Hemmanstal	Registernummer	Littera å kartan	Socken, by och hemman	Delägares namn, hemvist m. m. samt ägobeskrivning	Ägofigurens nummer
1	2	3	4	5	6
1/4	91		Svalövs s:n Norra Svalöv	Allmänna Svenska Utsädes AB	
				Åker Tåtlera	166
				do 1 do	167
				do 1 do	168
				do 1 do	169
				do 1 do	170
				do 1 do	171
				do 1 do	172
				do 1 do	173
				do do	174
				do do	175
				do do	176
				do do	177
				do do	178
				do do	179
				do do	180
				do do	181
				do do	182
				do do	183
				do do	184
				do do	185
				do do	186
				do do	187
				do do	188
				do do	189
				do do	190
				do do	191
				do do	192

Överföres

Areal								Nuvarande värde			Blivande värde			Förbättringsvärde		
Åker		Äng och odlingsmark		Annan duglig mark		Impediment och högl. mark		pr har	pr ägofigur		pr har	pr ägofigur		pr har	pr ägofigur	
Har	ar	Har	ar	Har	ar	Har	ar	Kr.	Kr.	öre	Kr.	Kr.	öre	Kr.	Kr.	öre
7		8		9		10		11	12		13	14		15	16	
	15							2800	420	–	3000	450	–	200	30	–
	28							2100	588	–	3000	840	–	900	252	–
	20							1600	320	–	3000	600	–	1400	280	–
	28							1600	448	–	3000	840	–	1400	392	–
	28							2100	588	–	3000	840	–	900	252	–
	22							2800	616	–	3000	660	–	200	44	–
	10							2800	280	–	3000	300	–	200	20	–
	17							2100	357	–	3000	510	–	900	153	–
	43							1600	688	–	3000	1290	–	1400	602	–
	21							1600	336	–	3000	630	–	1400	294	–
	18							2100	378	–	3000	540	–	900	162	–
	21							2800	588	–	3000	630	–	200	42	–
	08							2800	224	–	3000	240	–	200	16	–
	16							2100	336	–	3000	480	–	900	144	–
	41							1600	656	–	3000	1230	–	1400	574	–
	18							1600	288	–	3000	540	–	1400	252	–
	15							2100	315	–	3000	450	–	900	135	–
	18							2800	504	–	3000	540	–	200	36	–
	03							2800	84	–	3000	90	–	200	6	–
	04							2100	84	–	3000	120	–	900	36	–
	39							1600	624	–	3000	1170	–	1400	546	–
	22							1600	352	–	3000	660	–	1400	308	–
	19							2100	399	–	3000	570	–	900	171	–
	02							2800	56	–	3000	60	–	200	4	–
	18							2800	504	–	3000	540	–	200	36	–
	30							2100	630	–	3000	900	–	900	270	–
	27							1600	432	–	3000	810	–	1400	378	–
5	51								1095	–		1650	–		535	–

Hemmanstal	Registernummer	Littera å kartan	Socken, by och hemman	Delägares namn, hemvist m. m. samt ägobeskrivning	Ägofigurens nummer
1	2	3	4	5	6
				Överfört	
				Åker, lättlera	193
				Do, Do	194
				Do, Do	195
				Do, Do	196
				Do, Do	197
				Do, Do	198
				Do, Do	199a
				Do, Do	199b
				Summa	
1/4	10'		Norra Svalöv	Allmänna Svenska Utsädes Ab. B.	
				Åker, lättlera	200a
				Do, Do	200b
				Do, Do	201
				Do, Do	203
				Do, Do	[illegible]
				Do, Do	204
				Do, Do	205
				Do, Do	206
				Do, Do	207
				Do, Do	208
				Do, Do	209
				Do, Do	210
				Do, Do	211
				Do, Do	212
				Do, Do	213
				Do, Do	214
				Do, Do	215
				Överföres [illegible]	

Areal								Nuvarande värde			Blivande värde			Förbättringsvärde		
Åker		Äng och odlingsmark		Annan duglig mark		Impediment och högl. mark		pr har	pr ägofigur		pr har	pr ägofigur		pr har	pr ägofigur	
Har	ar	Har	ar	Har	ar	Har	ar	Kr.	Kr.	öre	Kr.	Kr.	öre	Kr.	Kr.	öre
7		8		9		10		11	12		13	14		15	16	
5	51								111095	–		16530	–		5435	–
	17							16000	272	–	3000	510	–	1400	238	–
	14							16000	224	–	3000	420	–	1400	196	–
	05							16000	80	–	3000	150	–	1400	70	–
	02							21000	42	–	3000	60	–	900	18	–
	10							16000	160	–	3000	200	–	1400	140	–
	14							1600	224	–	3000	420	–	1400	196	–
	08							21000	168	–	3000	240	–	900	72	–
	06							28000	168	–	3000	180	–	200	12	–
6	27								12433	–		18810	–		6377	–
	03							28000	84	–	3000	90	–	2000	6	–
	10							21000	210	–	3000	300	–	900	90	–
	12							16000	192	–	3000	360	–	1400	168	–
	15							16000	240	–	3000	450	–	1400	210	–
	09							28000	252	–	3000	270	–	200	18	–
	12							21000	252	–	3000	360	–	900	108	–
	24							16000	384	–	3000	720	–	1400	336	–
	43							1600	688	–	3000	1290	–	1400	602	–
	11							21000	231	–	3000	330	–	900	99	–
	09							28000	252	–	3000	270	–	200	18	–
	17							28000	476	–	3000	510	–	200	34	–
	15							21000	315	–	3000	450	–	900	135	–
	31							16000	496	–	3000	930	–	1400	434	–
	21							16000	336	–	3000	630	–	1400	294	–
	14							21000	294	–	3000	420	–	900	126	–
	17							28000	476	–	3000	510	–	200	34	–
	10							16000	160	–	3000	300	–	1400	140	–
2	73								5338	–		8190			2852	–

Hemmanstal	Registernummer	Littera å kartan	Socken, by och hemman	Delägares namn, hemvist m. m. samt ägobeskrivning	Ägofigurens nummer
1	2	3	4	5	6
				Överfört	
				Åker, m. p. lera	216
				Do Do	217
				Summa	
1/2	11'		Munkagårda	Allmänna Svenska Utsädes AB.	
				Åker, lättlera	218
				Do Do	219
				Do Do	220
				Do Do	221
				Do Do	222
				Do Do	223
				Do Do	224
				Do Do	225
				Do Do	226
				Do Do	227
				Åker, vinner ej båtnad	228
				Do lättlera	229
				Do Do	[illegible]
				Do Do	231
				Do Do	232
				Summa	
			Sammandrag.		
			Svalövs s:n		
1/4	9'		Norra Svalöv	Allmänna Svenska Utsädes AB.	166-199[illegible]
1/4	10"		Do	Dets.	[illegible] 217
1/2	11'		Munkagårda	Dets.	218-[illegible]
				Summa fn helfgfnetaget	Jordag

PETTERSONSKA BOKTR. CFTR. STAMP.

403474

Areal								Nuvarande värde			Blivande värde			Förbättringsvärde		
Åker		Äng och odlingsmark		Annan duglig mark		Impediment och högl. mark		pr har	pr ägofigur		pr har	pr ägofigur		pr har	pr ägofigur	
Har	ar	Har	ar	Har	ar	Har	ar	Kr.	Kr.	öre	Kr.	Kr.	öre	Kr.	Kr.	öre
7		8		9		10		11	12		13	14		15	16	
2	73								5338	-		8190	=		2852	=
	18							21/00	378	=	3000	546	=	900	162	-
	26							2800	728	-	3000	780	-	200	52	=
3	17								6444	=		9510	=		3066	-
	03							2800	84	-	3000	90	-	200	6	=
	15							2800	420	-	3000	450	=	200	30	-
	19							2100	399	-	3000	570	=	900	171	=
	25							16000	400	-	3000	750	-	14000	350	-
	62							16000	992	-	3000	1860	-	14000	868	=
	28							2100	588	=	3000	840	=	900	252	-
	28							2800	784	=	3000	840	=	200	56	=
	22							2800	616	=	3000	660	-	200	44	-
	25							2800	700	-	3000	750	=	200	50	=
	42							2100	882	-	3000	1260	-	900	378	-
—	—	—	—	—	—	—	18	—	—	—	—	—	—	—	—	—
	34							2800	952	=	3000	1020	-	200	68	=
	36							2100	756	=	3000	1080	-	900	324	-
	50							16000	800	=	3000	1500	-	14000	700	=
	12							1600	192	=	3000	360	=	14000	168	=
4	011						18		8565	=		12030	-		3465	-
6	27								12433	-		18810	-		6377	-
3	17								6444	=		9510	-		3066	-
4	01						18		8565	=		12030	-		3465	-
13	45						18		27442	-		40350	-		12908	=

Hemmanstal	Registernummer	Littera å kartan	Socken, by och hemman	Delägares namn, hemvist m. m. samt ägobeskrivning	Ägofigurens nummer
1	2	3	4	5	6

Svalöv den 26 april 1945
å tjänstens vägnar:
C. H. Wallé.
Statens lantbruksingenjör

Helge Persson Paul Persson
Gode män.

PETTERSONSKA BOKTR. ETH. SKARA

Bill. Af.

Areal								Nuvarande värde			Blivande värde			Förbättringsvärde		
Åker		Äng och odlingsmark		Annan duglig mark		Impediment och högl. mark		pr har	pr ägofigur		pr har	pr ägofigur		pr har	pr ägofigur	
Har	ar	Har	ar	Har	ar	Har	ar	Kr.	Kr.	öre	Kr.	Kr.	öre	Kr.	Kr.	öre
7		8		9		10		11	12		13	14		15	16	

Förstag 6

Plankritningar blad 2 och 3

Profil- och sektionsritningar blad 14, 15 och 16

Värderingslängd
och
Hävdeförteckning

Hemmanstal	Registernummer	Littera å kartan	Socken, by och hemman	Delägares namn, hemvist m. m. samt ägobeskrivning	Ägofigurens nummer
1	2	3	4	5	6
			Svalöfs s:n		
1/4	9'		Norra Svalöf	Allmänna Svenska Utsädes. Ab	
				Åker, lättlera	233
				Do Do	234
				Do Do	235
				Do Do	236
				Do Do	237
				Do Do	238
				Do Do	239
				Do Do	240
				Do Do	241
				Do Do	242
				Do Do	243
				Do Do	244
				Do Do	245
				Do Do	246
				Do Do	247
				Do Do	248
				Do Do	249
				Do Do	250
				Do Do	251
				Do Do	252
				Do Do	253
				Do Do	254
				Do Do	255
				Tomtoträdg. Do	256a
				Do Do	256b
				Do Do	257
				Åker, lättlera	258
				Överförfäres	

Areal								Nuvarande värde			Blivande värde			Förbättringsvärde		
Åker		Äng och odlingsmark		Annan duglig mark		Impediment och högl. mark		pr har	pr ägofigur		pr har	pr ägofigur		pr har	pr ägofigur	
Har	ar	Har	ar	Har	ar	Har	ar	Kr.	Kr.	öre	Kr.	Kr.	öre	Kr.	Kr.	öre
7		8		9		10		11	12		13	14		15	16	
	31							2700	837	-	3000	930	-	300	93	-
	28							1800	504	-	3000	840	-	1200	336	-
	17							1400	238	-	3000	510	-	1600	272	-
	05							1400	70	-	3000	150	-	1600	80	-
	32							1800	576	-	3000	960	-	1200	384	-
	34							1400	476	-	3000	1020	-	1600	544	-
	04							1400	56	-	3000	120	-	1600	64	-
	03							2700	81	-	3000	90	-	300	9	-
	12							1800	216	-	3000	360	-	1200	144	-
	22							1400	308	-	3000	660	-	1600	352	-
	06							1400	84	-	3000	180	-	1600	96	-
	11							1800	198	-	3000	330	-	1200	132	-
	08							2700	216	-	3000	240	-	300	24	-
	28							2700	756	-	3000	840	-	300	84	-
	20							1800	360	-	3000	600	-	1200	240	-
	15							1400	210	-	3000	450	-	1600	240	-
	08							1400	112	-	3000	240	-	1600	128	-
	20							1800	360	-	3000	600	-	1200	240	-
	28							2700	756	-	3000	840	-	300	84	-
	18							2700	486	-	3000	540	-	300	54	-
	08							1800	144	-	3000	240	-	1200	96	-
	08							1800	144	-	3000	240	-	1200	96	-
	10							2700	270	-	3000	300	-	300	30	-
	05							2700	135	-	3000	150	-	300	15	-
	08							2700	216	-	3000	240	-	300	24	-
	06							1800	108	-	3000	180	-	1200	72	-
	08							1400	112	-	3000	240	-	1600	128	-
403									8029	-		12090	-		4061	-

Hemmanstal	Registernummer	Littera å kartan	Socken, by och hemman	Delägares namn, hemvist m. m. samt ägobeskrivning	Ägofigurens nummer
1	2	3	4	5	6
				Överfört	
				Åker, lättlera	259
				Dº, Dº	260
				Dº, Dº	261
				Dº, Dº	262
				Dº, Dº	263
				Dº, Dº	264
				Dº, Dº	265
				Summa	
1/4	8¹		Norra Svedöro	Allmänna Svenska Utsädes AB.	
				Åker, lättlera	266
				Summa	
5/24	4³		Munkagårda	Anders Jeppsson arr. Folke Jeppsson	
				Åker, lättlera	267
				Dº, Dº	268
				Dº, Dº	269
				Dº, Dº	270
				Dº, Dº	271
				Dº, Dº	272
				Dº, Dº	273
				Dº, Dº	274
				Dº, Dº	275
				Dº, Dº	276
				Dº, Dº	277
				Summa	

Areal								Nuvarande värde			Blivande värde			Förbättringsvärde		
Åker		Äng och odlingsmark		Annan duglig mark		Impediment och högl. mark		pr har	pr ägofigur		pr har	pr ägofigur		pr har	pr ägofigur	
Har	ar	Har	ar	Har	ar	Har	ar	Kr.	Kr.	öre	Kr.	Kr.	öre	Kr.	Kr.	öre
7		8		9		10		11	12		13	14		15	16	
4	03								8029	—		12090	—		4061	—
	33							17400	462	—	3000	990	=	1600	528	=
	29							1800	522	—	3000	870	=	1200	348	=
	29							2700	783	=	3000	870	=	300	87	—
	13							1400	182	=	3000	390	=	1600	208	=
	44							1400	616	—	3000	1320	=	1600	704	=
	37							1800	666	—	3000	1110	=	1200	444	=
	32							2700	864	—	3000	960	—	300	96	=
6	20								12124	=		18600	—		6476	—
	02							2700	54	=		60	=	300	6	=
	02								54	=		60	=		6	—
	25							2700	675	—	3000	750	—	300	75	—
	07							1800	126	—	3000	210	—	1200	84	=
	08							1800	144	—	3000	240	—	1200	96	—
	25							2700	675	=	3000	750	=	300	75	=
	19							2700	513	=	3000	570	—	300	57	=
	47							2700	1269	—	3000	1410	=	300	141	=
	02							1800	36	—	2000	60	—	1200	24	—
	02							1800	36	=	3000	60	—	1200	24	=
	20							2700	540	—	3000	600	—	300	60	=
	11							1800	198	=	3000	330	=	1200	132	=
	08							1800	144	=	3000	240	—	1200	96	—
1	74								4356	—		5220	—		864	—

Hemmanstal	Registernummer	Littera å kartan	Socken, by och hemman	Delägares namn, hemvist m. m. samt ägobeskrivning	Ägofigurens nummer
1	2	3	4	5	6
1/2	1'		Munkagårda	Allmänna Svenska Utsädes AB	
				Åker Södra	278
				do do	279
				do do	280
				do do	281
				do do	282
				do do	283
				do do	284
				do do	285
				do do	286
				do do	287
				do do	288
				do do	289
				do do	290
				do do	291
				do do	292
				do do	293
				do do	294
				do do	295
				do do	296
				do do	297
				do do	298
				do do	299
				do do	300
				do do	301
				do do	302
				do do	303
				do do	304
				do do	305

Överföres

Areal								Nuvarande värde			Blivande värde			Förbättringsvärde		
Åker		Äng och odlingsmark		Annan duglig mark		Impediment och högl. mark		pr har	pr ägofigur		pr har	pr ägofigur		pr har	pr ägofigur	
Har	ar	Har	ar	Har	ar	Har	ar	Kr.	Kr.	öre	Kr.	Kr.	öre	Kr.	Kr.	öre
7		8		9		10		11	12		13	14		15	16	
	10							2700	270	-	3000	300	-	2300	30	-
	26							1800	468	-	3000	780	-	1200	312	-
	18							1800	324	-	3000	540	-	1200	216	-
	14							2700	378	-	3000	420	-	300	42	-
	86							1800	1548	-	3000	2580	-	1200	1032	-
	13							1400	182	-	3000	390	-	1600	208	-
	01							700	7	-	3000	30	-	2300	23	-
	12							1400	168	-	3000	360	-	1600	192	-
	17							1800	306	-	3000	510	-	1200	204	-
	11							2700	297	-	3000	330	-	300	33	-
	15							1400	210	-	3000	450	-	1600	240	-
	03							700	21	-	3000	90	-	2300	69	-
	04							700	28	-	3000	120	-	2300	92	-
	22							1400	308	-	3000	660	-	1600	352	-
	20							1800	360	-	3000	600	-	1200	240	-
	27							1800	486	-	3000	810	-	1200	324	-
	23							2700	621	-	3000	690	-	300	69	-
	14							2700	378	-	3000	420	-	300	42	-
	12							1800	216	-	3000	360	-	1200	144	-
	49							1400	686	-	3000	1470	-	1600	784	-
	30							1800	540	-	3000	900	-	1200	360	-
	21							1400	294	-	3000	630	-	1600	336	-
	13							700	91	-	3000	390	-	2300	299	-
	09							700	63	-	3000	270	-	2300	207	-
	21							1400	294	-	3000	630	-	1600	336	-
	17							1800	306	-	3000	510	-	1200	204	-
	14							2700	378	-	3000	420	-	300	42	-
	26							2700	702	-	3000	780	-	300	78	-
5	48								9930	-		16440	-		6510	-

Hemmanstal	Registernummer	Littera å kartan	Socken, by och hemman	Delägares namn, hemvist m. m. samt ägobeskrivning	Ägofigurens nummer
1	2	3	4	5	6
				Överfört	
				Åkee, lättlerna	306
				Do, Do	307
				Do, Do	308
				Do, Do	309
				Do, Do	310
				Do, Do	311
				Do, Do	312
				Do, Do	313
				Do, Do	314
				Do, Do	315
				Do, Do	316
				Do, Do	317
				Do, Do	318
				Do, Do	319
				Do, Do	320
				Do, Do	321
				Do, Do	322a
				Do, Do	322b
				Do, Do	323
				Do, Do	324
				Do, Do	325
				Do, Do	326
				Do, Do	327
				Do, Do	328
				Do, Do	329
				Do, Do	330
				Do, Do	331
				Do, Do	332
				Överförs	

Areal								Nuvarande värde			Blivande värde			Förbättringsvärde		
Åker		Äng och odlingsmark		Annan duglig mark		Impediment och högl. mark		pr har	pr ägofigur		pr har	pr ägofigur		pr har	pr ägofigur	
Har	ar	Har	ar	Har	ar	Har	ar	Kr.	Kr.	öre	Kr.	Kr.	öre	Kr.	Kr.	öre
7		8		9		10		11	12		13	14		15	16	
	5	48							9920	—		16440	—		6510	—
7		52						18000	936	—	3000	1560	—	1200	624	—
5		54						14000	756	—	3000	1620	—	1600	864	—
5		27						14000	378	—	3000	810	—	16000	432	—
7		14						18000	252	—	3000	420	—	12000	1668	—
9		13						27000	351	—	3000	390	—	3000	39	—
9		20						27000	540	—	3000	600	—	3000	60	—
7		41						18000	738	—	3000	1230	—	12000	492	—
5		14						14000	1196	—	3000	420	—	16000	224	—
3		04						7000	28	—	3000	120	—	23000	92	—
3		04						7000	248	—	3000	120	—	23000	92	—
5		33						14000	462	—	3000	990	—	16000	528	—
5		29						14000	406	—	3000	870	—	16000	464	—
7		52						18000	936	—	3000	1560	—	12000	624	—
9		49						27000	1323	—	3000	1470	—	3000	147	—
3		22						7000	154	—	3000	660	—	23000	506	—
3		08						7000	56	—	3000	240	—	23000	184	—
5		08						14000	112	—	3000	240	—	16000	128	—
5		17						14000	238	—	3000	510	—	16000	272	—
5		08						14000	112	—	3000	240	—	16000	128	—
3		45						7000	315	—	3000	1350	—	23000	1035	—
3		11						7000	77	—	3000	330	—	23000	253	—
5		13						14000	182	—	3000	390	—	16000	208	—
7		17						18000	306	—	3000	510	—	12000	204	—
9		20						27000	540	—	3000	600	—	300	60	—
5		18						14000	252	—	3000	540	—	16000	288	—
2		10						18000	180	—	3000	300	—	12000	120	—
3		10						27000	270	—	3000	300	—	300	30	—
9		24						27000	648	—	3000	720	—	300	72	—
41		85							20702	—		35550	—		14848	—

Hemmanstal	Registernummer	Littera å kartan	Socken, by och hemman	Delägares namn, hemvist m. m. samt ägobeskrivning	Ägofigurens nummer
1	2	3	4	5	6
				Överfört	
				Åkerr, bättlerna	333
				do do	334
				do do	335
				do do	336
				do do	337
				do do	338
				do do	339
				do do	340
				do do	341
				do do	342
				do do	343
				do do	344
				do do	345
				do do	346
				do do	347
				do do	348
				do do	349
				do do	350
				do do	351
				do do	352
				do do	353
				do do	354
				do do	355
				do do	356
				do do	357
				do do	358
				do do	359
				Summa	

PETERSONSKA BOKTR. EFTR. THARA

403474

Areal								Nuvarande värde			Blivande värde			Förbättringsvärde		
Åker		Äng och odlingsmark		Annan duglig mark		Impediment och högl. mark		pr har	pr ägofigur		pr har	pr ägofigur		pr har	pr ägofigur	
Har	ar	Har	ar	Har	ar	Har	ar	Kr.	Kr.	öre	Kr.	Kr.	öre	Kr.	Kr.	öre
7		8		9		10		11	12		13	14		15	16	
11	85								20702	—		35550	—		14848	—
	20							1800	360	—	3000	600	—	1200	240	—
	04							1400	56	—	3000	120	—	1600	64	—
	01							700	7	—	3000	30	—	2300	23	—
	01							700	7	—	3000	30	—	2300	23	—
	11							1400	154	—	3000	330	—	1600	176	—
	18							1800	324	—	3000	540	—	1200	216	—
	55							1800	990	—	3000	1650	—	1200	660	—
	30							1400	420	—	3000	900	—	1600	480	—
	26							1400	364	—	3000	780	—	1600	416	—
	46							2700	1242	—	3000	1380	—	300	138	—
	01							700	7	—	3000	30	—	2300	23	—
	01							700	7	—	3000	30	—	2300	23	—
	07							2700	189	—	3000	210	—	300	21	—
	05							1800	90	—	3000	150	—	1200	60	—
	18							1400	252	—	3000	540	—	1600	288	—
	14							1400	196	—	3000	420	—	1600	224	—
	07							1800	126	—	3000	210	—	1200	84	—
	15							2700	405	—	3000	450	—	300	45	—
	10							1800	180	—	3000	300	—	1200	120	—
	13							1400	182	—	3000	390	—	1600	208	—
	45							1400	630	—	3000	1350	—	1600	720	—
	21							1800	378	—	3000	630	—	1200	252	—
	48							2700	1296	—	3000	1440	—	300	144	—
	28							2700	756	—	3000	840	—	300	84	—
	32							1800	576	—	3000	960	—	1200	384	—
	14							2700	378	—	3000	420	—	300	42	—
	09							1400	126	—	3000	270	—	1600	144	—
16	85								30400	—		50550	—		20150	—

Hemmanstal	Registernummer	Littera å kartan	Socken, by och hemman	Delägares namn, hemvist m. m. samt ägobeskrivning	Ägofigurens nummer
1	2	3	4	5	6
			Sammandrag		
			Svalövs s:n		
1/4	9'		Norra Svalöv	Allmänna Svenska Utsädes AB.	233-265
1/4	8'		Do	Dets.	266
5/24	4³		Munkagårda	Anders Jeppsson	
				arr. Folke Jeppsson	267-277
1/2	1'		Do	Allmänna Svenska Utsädes AB.	278-359
				Summa förhela företaget	

LETTERSONSKA BOKTR. ETN. SKARA

403474

Areal								Nuvarande värde			Blivande värde			Förbättringsvärde		
Åker		Äng och odlingsmark		Annan duglig mark		Impediment och högl. mark		pr har	pr ägofigur		pr har	pr ägofigur		pr har	pr ägofigur	
Har	ar	Har	ar	Har	ar	Har	ar	Kr.	Kr.	öre	Kr.	Kr.	öre	Kr.	Kr.	öre
7		8		9		10		11	12		13	14		15	16	
6	20								12124	–		18600	–		6476	–
	02								54	–		60	–		6	–
1	74								4356	–		5220	–		864	–
16	85								30400	–		50550	–		20150	–
24	81								46934	–		74430	–		27496	–

Svalöv den 26 april 1945
å tjänstens vägnar:
C. H. Wallén
Statens lantbruksingenjör

[illegible] Paul Persson
Gode män

Hemmanstal	Registernummer	Littera å kartan	Socken, by och hemman	Delägares namn, hemvist m. m. samt ägobeskrivning	Ägofigurens nummer
1	2	3	4	5	6

PETTERSONSKA BOKTR. EFTR.
8 SKARA 8

403474

Bil. Ag.

Areal								Nuvarande värde			Blivande värde			Förbättringsvärde		
Åker		Äng och odlingsmark		Annan duglig mark		Impediment och högl. mark		pr har	pr ägofigur		pr har	pr ägofigur		pr har	pr ägofigur	
Har	ar	Har	ar	Har	ar	Har	ar	Kr.	Kr.	öre	Kr.	Kr.	öre	Kr.	Kr.	öre
7		8		9		10		11	12		13	14		15	16	

Förteckning 7.

Planrisning blad 3.

Profil- och sektionsritningsbl. blad 16.

Värderingsetaggel

eller

Härdefärtalkning.

Hemmanstal	Registernummer	Littera å kartan	Socken, by och hemman	Delägares namn, hemvist m. m. samt ägobeskrivning	Ägofigurens nummer
1	2	3	4	5	6
			Svedlöva s. ord.		
1/4	9'		Norra Svalöv	Allmänna Svenska Utsädes A.B.	
				Åkel, lättelsa	360
				Do do	361
				Do do	362
				Do do	363
				Do do	364
				Do do	365
				Do do	366
				Do do	367
				Do do	368
				Grav, imp.	369
				Summa	

Areal								Nuvarande värde			Blivande värde			Förbättringsvärde		
Åker		Äng och odlingsmark		Annan duglig mark		Impediment och högl. mark		pr har	pr ägofigur		pr har	pr ägofigur		pr har	pr ägofigur	
Har	ar	Har	ar	Har	ar	Har	ar	Kr.	Kr.	öre	Kr.	Kr.	öre	Kr.	Kr.	öre
7		8		9		10		11	12		13	14		15	16	
9	09							2800	252	=	3000	270	=	200	18	=
7	06							1900	114	=	3000	180	=	1100	66	=
5	05							1500	75	=	3000	150	=	1500	75	=
3	03							700	21	=	3000	90	=	2300	69	=
3	17							700	119	=	3000	518	=	2300	391	=
3	23							700	161	=	3000	690	=	2300	529	=
5	15							1500	225	=	3000	450	=	1500	225	=
7	18							1900	342	=	3000	540	=	1100	198	=
9	25							2800	700	=	3000	750	=	200	50	=
—	—	—	—	—	—		02	—	—	—	—	—	—	—	—	—
	121						02		2009	-		3630	=		1621	=

Svalöv den 26 april 1945.

Å tjänstens vägnar:

C. H. Möller

Statens lantomlesingenjör

Hofgå Persson Paul Persson

Goele män.

Hemmanstal	Registernummer	Littera å kartan	Socken, by och hemman	Delägares namn, hemvist m. m. samt ägobeskrivning	Ägofigurens nummer
1	2	3	4	5	6

Bil. Ach.

Areal								Nuvarande värde			Blivande värde			Förbättringsvärde		
Åker		Äng och odlingsmark		Annan duglig mark		Impediment och högl. mark		pr har	pr ägofigur		pr har	pr ägofigur		pr har	pr ägofigur	
Har	ar	Har	ar	Har	ar	Har	ar	Kr.	Kr.	öre	Kr.	Kr.	öre	Kr.	Kr.	öre
7		8		9		10		11	12		13	14		15	16	

Förslag 8.

Plankattning blad 6.

Profil- och nattinspektingsblad 17 och 18.

Värderingslängd

och

Hävdeförteckning.

Hemmanstal	Registernummer	Littera å kartan	Socken, by och hemman	Delägares namn, hemvist m. m. samt ägobeskrivning	Ägofigurens nummer
1	2	3	4	5	6
52/240	3 4		Svalöös s. n. Norra Svalöö	Silmänna Svenska Utsädes A/B	
				Åkel, lätt lera	371
				Do do	372
				Do do	373
				Do do	374
				Do do	375
				Do do	376
				Do do	377
				Do do	378
				Summa	
gho.	1 1	gem. ägov.	Hökaledshus Månskorp	Silmänna Svenska Utsädes A/B	
				Åkel, lätt lera	379
				Do do	380
				Do do	381
				Do do	382
				Do do	383
				Do do	384
				Do do	385
				Do do	386
				Do do	387
				Do do	388
				Grav, imp.	389
				Åkel lätt lera	390 a
				Do do	390 b
				Do do	391
				Do do	392
				Do do	393
				Övergöres	

Areal								Nuvarande värde			Blivande värde			Förbättringsvärde		
Åker		Äng och odlingsmark		Annan duglig mark		Impediment och högl. mark		pr har	pr ägofigur		pr har	pr ägofigur		pr har	pr ägofigur	
Har	ar	Har	ar	Har	ar	Har	ar	Kr.	Kr.	öre	Kr.	Kr.	öre	Kr.	Kr.	öre
7		8		9		10		11	12		13	14		15	16	
	09							1200	108	—	3000	270	—	1800	162	—
	19							1200	228	—	3000	570	—	1800	342	—
	08							1800	144	—	3000	240	—	1200	96	—
	16							2700	432	—	3000	480	—	300	48	—
	07							1200	84	—	3000	210	—	1800	126	—
	06							1200	72	—	3000	180	—	1800	108	—
	08							1800	144	—	3000	240	—	1200	96	—
	07							2700	189	—	3000	210	—	300	21	—
	80								1401	—		2400	—		999	—
	08							1200	96	—	3000	240	—	1800	144	—
	13							1200	156	—	3000	390	—	1800	234	—
	13							1800	234	—	3000	390	—	1200	156	—
	12							2700	324	—	3000	360	—	300	36	—
	07							1200	84	—	3000	210	—	1800	126	—
	19							1200	228	—	3000	570	—	1800	342	—
	25							1800	450	—	3000	750	—	1200	300	—
	19							2700	513	—	3000	570	—	300	57	—
	03							1200	36	—	3000	90	—	1800	54	—
	03							1200	36	—	3000	90	—	1800	54	—
							08	—	—	—	—	—	—	—	—	—
	03							1800	54	—	3000	90	—	1200	36	—
	01							1800	18	—	3000	30	—	1200	12	—
	14							2700	378	—	3000	420	—	300	42	—
	03							1200	36	—	3000	90	—	1800	54	—
	06							1200	72	—	3000	180	—	1800	108	—
	149						08		2715	—		4470	—		1755	—

Hemmanstal	Registernummer	Littera å kartan	Socken, by och hemman	Delägares namn, hemvist m. m. samt ägobeskrivning	Ägofigurens nummer
1	2	3	4	5	6
				Överförs	
				Ahn, Mattelmann	394
				Do do	395
				Do do	396
				Do do	397
				Do do	398
				Do do	399
				Do do	400
				Do do	401
				Do do	402
				Do do	403
				Do do	404
				Do do	405
				Do do	406
				Do do	407
				Do do	408
				Do do	409
				Do do	410
				Do do	411
				Do do	412
				Do do	413
				Do do	414
				Do do	415
				Do do	416
				Do do	417
				Do do	418
				Do do	419
				Do do	420
				Do do	421
				Överförs	

Areal								Nuvarande värde			Blivande värde			Förbättringsvärde		
Åker		Äng och odlingsmark		Annan duglig mark		Impediment och högl. mark		pr har	pr ägofigur		pr har	pr ägofigur		pr har	pr ägofigur	
Har	ar	Har	ar	Har	ar	Har	ar	Kr.	Kr.	öre	Kr.	Kr.	öre	Kr.	Kr.	öre
7		8		9		10		11	12		13	14		15	16	
	149						08		2715	=		4470	=		1755	=
	04							1800	72	=	3000	120	=	1200	48	=
	10							2700	270	=	3000	300	=	3000	30	=
	02							700	14	=	3000	60	=	2300	46	=
	22							700	154	=	3000	660	=	2300	506	=
	30							1200	360	=	3000	900	=	1800	540	=
	25							1800	450	=	3000	750	=	1200	300	=
	10				5			2700	270	=	3000	300	=	300	30	=
	05							2700	135	=	3000	150	=	300	15	=
	68							1200	816	=	3000	2040	=	1800	1224	=
	28							1800	504	=	3000	840	=	1200	336	=
	05							2700	135	=	3000	1500	=	300	15	=
	24							1800	432	=	3000	720	=	1200	288	=
	24				V			1200	288	=	3000	720	=	1800	432	=
	28							700	196	=	3000	840	=	2300	644	=
	30							500	150	=	3000	900	=	2500	750	=
	02							200	4	=	3000	60	=	2800	56	=
	09	V						1800	162	=	3000	270	=	1200	108	=
	02							200	4	=	3000	60	=	2800	56	=
	41							500	205	=	3000	1230	=	2500	1025	=
	14							700	98	=	3000	420	=	2300	322	=
	02							2700	54	=	3000	60	=	300	6	=
	08							2700	216	=	3000	240	=	300	24	=
	03							300	15	=	3000	90	=	3000	75	=
	03							700	21	=	3000	90	=	2300	69	=
	29							700	203	=	3000	870	=	2300	667	=
	06							1200	72	=	3000	180	=	1800	108	=
	09							1800	162	=	3000	270	=	1200	108	=
	02							1800	36	=	3000	60	=	1200	24	=
	594						08		8213	=		17820	=		9607	=

Hemmanstal	Registernummer	Littera å kartan	Socken, by och hemman	Delägares namn, hemvist m. m. samt ägobeskrivning	Ägofigurens nummer
1	2	3	4	5	6
				Överfört	
				Åbo, Mårtensas	432
				Do do	433
				Do do	434
				Do do	435
				Do do	436
				Do do	437
				Do do	438
				Do do	439
				Do do	440
				Do do	441
				Do do	442
				Do do	443
				Åbo, Mårtensas	443
				Do do	444
				Do do	445
				Do do	446
				Do do

Areal								Nuvarande värde			Blivande värde			Förbättringsvärde		
Åker		Äng och odlingsmark		Annan duglig mark		Impediment och högl. mark		pr har	pr ägofigur		pr har	pr ägofigur		pr har	pr ägofigur	
Har	ar	Har	ar	Har	ar	Har	ar	Kr.	Kr.	öre	Kr.	Kr.	öre	Kr.	Kr.	öre
7		8		9		10		11	12		13	14		15	16	
5	94						08		8213	=		17820	=		9607	=
5	18							1200	216	=	3000	540	=	1800	324	=
3	01							700	7	=	3000	30	=	2300	23	=
3	02							700	14	=	3000	60	=	2300	46	=
3	15							700	105	=	3000	450	=	2300	345	=
3	02							700	14	=	3000	60	=	2300	46	=
1	06							500	30	=	3000	180	=	2500	150	=
9	14							2700	378	=	3000	420	=	300	42	=
7	08							1800	144	=	3000	240	=	1200	96	=
5	21							1200	252	=	3000	630	=	1800	378	=
5	15							1200	180	=	3000	450	=	1800	270	=
7	18							1800	180	=	3000	300	=	1200	120	=
9	25							2700	675	=	3000	750	=	300	75	=
1	18							2700	486	=	3000	540	=	300	54	=
7	06							1800	108	=	3000	180	=	1200	72	=
5	14							1200	168	=	3000	420	=	1800	252	=
5	18							1200	216	=	3000	540	=	1800	324	=
7	09							1800	162	=	3000	270	=	1200	108	=
9	15							2700	405	=	3000	450	=	300	45	=
							04	—	—	=	—	—	=	—	—	=
							04	—	—	=	—	—	=	—	—	=
							14	—	—	=	—	—	=	—	—	=
5	07							1200	84	=	3000	210	=	1800	126	=
4	16							1200	192	=	3000	480	=	1800	288	=
7	08							1800	144	=	3000	240	=	1200	96	=
9	03							2700	81	=	3000	90	=	300	9	=
1	02							2700	54	=	3000	60	=	300	6	=
7	01							1800	18	=	3000	30	=	1200	12	=
3	01							1200	12	=	3000	30	=	1800	18	=
	849						30		12538	=		25470	=		12932	=

Hemmanstal	Registernummer	Littera å kartan	Socken, by och hemman	Delägares namn, hemvist m. m. samt ägobeskrivning	Ägofigurens nummer
1	2	3	4	5	6
				Övrefors	
				Åker, lätt Ekar	450
				Do do	451
				Do do	452
				Do do	453
				Do do	454
				Do do	455
				Do do	456
				Do do	457
				Do do	458
				Do do	459
				Do do	460
				Do do	461
				Do do	462
				Do do	463
				Do do	464
				Do do	465
				Do do	466
				Do do	467
				Do do	468
				Do do	469
				Do do	470
				Summa	
1/4	51		Norra Lovsö	Allmänna Svenska Utsädes A.B.	
				Åker, lätt Ekar	471
				Do do	472
				Do do	473
				Do do	474
				Övrefors	

PETTERSONSKA BOKTR. SFTR. SKARA

403474

Areal								Nuvarande värde			Blivande värde			Förbättringsvärde		
Åker		Äng och odlingsmark		Annan duglig mark		Impediment och högl. mark		pr har	pr ägofigur		pr har	pr ägofigur		pr har	pr ägofigur	
Har	ar	Har	ar	Har	ar	Har	ar	Kr.	Kr.	öre	Kr.	Kr.	öre	Kr.	Kr.	öre
7		8		9		10		11	12		13	14		15	16	
8	49						30		125 38	–		254 70	–		129 32	–
	02							2700	54	–	3000	60	–	300	6	–
	02							1800	36	–	3000	60	–	1200	24	–
	04							1200	48	–	3000	120	–	1800	72	–
	02							1200	24	–	3000	60	–	1800	36	–
	13							1200	156	–	3000	390	–	1800	234	–
	15							1200	180	–	3000	450	–	1800	270	–
	16							1800	288	–	3000	480	–	1200	192	–
	05							2700	135	–	3000	150	–	300	15	–
	14							1800	252	–	3000	420	–	1200	168	–
	16							1200	192	–	3000	480	–	1800	288	–
	25							1200	300	–	3000	750	–	1800	450	–
	37							1800	666	–	3000	1110	–	1200	444	–
	09							2700	243	–	3000	270	–	300	27	–
	16							2700	432	–	3000	480	–	300	48	–
	36							2700	972	–	3000	1080	–	300	108	–
	26							1800	468	–	3000	780	–	1200	312	–
	16							1800	288	–	3000	480	–	1200	192	–
	37							1200	444	–	3000	1110	–	1800	666	–
	23							1200	276	–	3000	690	–	1800	414	–
	35							1200	420	–	3000	1050	–	1800	630	–
	25							1200	300	–	3000	750	–	1800	450	–
12	23						30		1871 2	–		3669 0	–		1797 8	–
	03							2700	81	–	3000	90	–	300	9	–
	03							1800	54	–	3000	90	–	1200	36	–
	10							1200	120	–	3000	300	–	1800	180	–
	30							1200	360	–	3000	900	–	1800	540	–
	46								615	–		1380	–		765	–

Hemmanstal	Registernummer	Littera å kartan	Socken, by och hemman	Delägares namn, hemvist m. m. samt ägobeskrivning	Ägofigurens nummer
1	2	3	4	5	6
				Överförtal	
				Åker, lättlera	475 5
				Do do	476 6
				Do do	477 7
				Do do	478 8
				Do do	479 9
				Do do	480 0
				Do do	481 1
				Do do	482 2
				Do do	483 3
				Do do	484 4
				Do do	485 5
				Do do	486 6
				Do do	487 7
				Do do	488 8
				Do do	489 9
				Do do	490 0
				Summa Summa	
			Sammandrag.		
			Svalöv s. n.		
52/340	3 4		Norra Svalöv	Allmänna Svenska Utsädes AB.	371-378
ghs.	1'	gem.	Hökaledshus		
	1'	ägov.	Månstorp	Dets.	379-470
1/4	5'		Norra Svalöv	Dets.	471-490
				Summa för hela förfaget	

PETTERSONSKA BOKTRYCKERI A. SKARA

403474

Areal								Nuvarande värde			Blivande värde			Förbättringsvärde		
Åker		Äng och odlingsmark		Annan duglig mark		Impediment och högl. mark		pr har	pr ägofigur		pr har	pr ägofigur		pr har	pr ägofigur	
Har	ar	Har	ar	Har	ar	Har	ar	Kr.	Kr.	öre	Kr.	Kr.	öre	Kr.	Kr.	öre
7		8		9		10		11	12		13	14		15	16	
	46								615 =			1380 -			765 -	
7.	36							1800	540 -		2500	900 -		1200	360 =	
9.	19							2700	513 -		3000	570 =		300	57 -	
9.	18							2700	486 =		3000	540 =		300	54 -	
7.	06							1800	108 -		3000	180 =		1200	72 =	
5.	08							1200	96 -		3000	240 =		1800	144 -	
9.	04							2700	108 -		3000	120 -		300	12 -	
7.	06							1800	108 -		3000	180 =		1200	72 =	
5.	16							1200	192 =		3000	480 -		1800	288 -	
5.	13							1200	156 -		3000	390 =		1800	234 -	
7.	07							1800	126 -		3000	210 -		1200	84 -	
9.	08							2700	216 -		3000	240 -		300	24 -	
9.	02							2700	54 -		3000	60 -		300	6 -	
5.	03							1200	36 -		3000	90 -		1800	54 -	
5.	06							1200	72 =		3000	180 =		1800	108 -	
7.	01							1800	18 -		1000	30 =		1200	12 -	
9.	03							2700	81 -		3000	90 -		300	9 -	
	196								3525 =			5880 -			2355 =	
	80								1401 -			2400 =			999 -	
	1229					30			18712 =			36690 -			17978 -	
	196								3525 =			5880 =			2355 =	
	1499					30			23638 -			44970 -			21332 -	

Svalöv den 26 april 1945.

Å Fjälstens vägnar:

C. A. Haller.

Statens lantbruksingenjör.

v. g. v.

Hemmanstal	Registernummer	Littera å kartan	Socken, by och hemman	Delägares namn, hemvist m. m. samt ägobeskrivning	Ägofigurens nummer
1	2	3	4	5	6
			Helgo Persson Gode man	Paul Persson	

Bil. Ais.

Areal								Nuvarande värde			Blivande värde			Förbättringsvärde		
Åker		Äng och odlingsmark		Annan duglig mark		Impediment och högl. mark		pr har	pr ägofigur		pr har	pr ägofigur		pr har	pr ägofigur	
Har	ar	Har	ar	Har	ar	Har	ar	Kr.	Kr.	öre	Kr.	Kr.	öre	Kr.	Kr.	öre
7		8		9		10		11	12		13	14		15	16	

Förtag 9.

Planritningar blad 4, 5 och 6.

Profil- och rektionsjuspingar blad 19 och 20.

Värderingslängd

och

Hävdeförteckning.

Hemmanstal	Registernummer	Littera å kartan	Socken, by och hemman	Delägares namn, hemvist m. m. samt ägobeskrivning	Ägofigurens nummer
1	2	3	4	5	6
1/4	5'		Lvadvö s. v. Norra Lvadvö	Allmänna Lomsla Utsädes P.B.	
				Åkel; lättleca	491
				Do do	492
				Do do	493
				Do do	494
				Do do	495
				Do do	496
				Do do	497
				Do do	498
				Do do	499
				Do do	500
				Do do	501
				Do do	502
				Do do	503
				Do do	504
				Do do	505
				Do do	506
				Do do	507
				Do do	508
				Do do	509
				Do do	510
				Do do	511
				Do do	512
				Do do	513
				Do do	514
				Do do	515
				Do do	516
				Do do	517

Överföres

Areal								Nuvarande värde			Blivande värde			Förbättringsvärde		
Åker		Äng och odlingsmark		Annan duglig mark		Impediment och högl. mark		pr har	pr ägofigur		pr har	pr ägofigur		pr har	pr ägofigur	
Har	ar	Har	ar	Har	ar	Har	ar	Kr.	Kr.	öre	Kr.	Kr.	öre	Kr.	Kr.	öre
7		8		9		10		11	12		13	14		15	16	
	08							1600	128	—	3000	240	=	1400	112	—
	07							2100	147	=	3000	210	=	900	63	—
	10							2300	230	=	3000	300	=	300	30	—
	17							1600	272	—	3000	510	=	1400	238	=
	10							2100	210	=	3000	300	=	900	90	=
	08							2300	216	=	3000	240	=	300	24	=
	02							1600	32	=	3000	60	=	1400	28	=
	12							1600	192	=	3000	360	=	1400	168	=
	09							2300	243	—	3000	270	=	300	27	=
	39							2100	819	=	3000	1170	—	900	351	=
	18							1600	288	=	3000	540	=	1400	252	=
	27							1600	432	=	3000	810	=	1400	378	=
	13							1600	208	=	3000	390	=	1400	182	=
	02							1200	24	=	3000	60	=	1800	36	—
	17							2100	357	=	3000	510	=	900	153	—
	06							2300	1662	—	3000	180	=	300	18	=
	42							1600	672	=	3000	1260	=	1400	588	=
	12							2100	252	=	3000	360	=	900	108	=
	06							2300	1162	=	3000	180	=	300	18	=
	06							1600	96	=	3000	180	=	1400	84	=
	29							1600	464	=	3000	870	=	1400	406	=
	04							2100	84	=	3000	120	=	900	36	=
	01							2700	27	=	3000	30	=	300	3	=
	10							2300	230	=	3000	300	=	300	30	=
	13							2100	273	=	3000	390	=	900	117	=
	17							1600	272	=	3000	510	=	1400	238	—
	15							1600	240	=	3000	450	=	1400	210	=
3	60								6812	=		10800	—		3988	—

Hemmanstal	Registernummer	Littera å kartan	Socken, by och hemman	Delägares namn, hemvist m. m. samt ägobeskrivning	Ägofigurens nummer
1	2	3	4	5	6
				Överfört	
				Åker, lättlera	518
				Do do	519
				Do do	520
				Do do	521
				Do do	522
				Do do	523
				Do do	524
				Do do	525
				Do do	526
				Summa	
1/4	6"		Norra Lovedlöv	Allmänna Lovenska Utstäder A.B.	
				Åker, lättlera	527
				Do do	528
				Do do	529
				Do do	530
				Do do	531
				Do do	532
				Do do	533
				Do do	534
				Do do	535
				Do do	536
				Do do	537
				Do do	538
				Do do	539
				Do do	540
				Do do	541
				Do do	542
				Överförs	

Areal								Nuvarande värde			Blivande värde			Förbättringsvärde		
Åker		Äng och odlingsmark		Annan duglig mark		Impediment och högl. mark		pr har	pr ägofigur		pr har	pr ägofigur		pr har	pr ägofigur	
Har	ar	Har	ar	Har	ar	Har	ar	Kr.	Kr.	öre	Kr.	Kr.	öre	Kr.	Kr.	öre
7		8		9		10		11	12		13	14		15	16	
3	60								6812	=		10800	=		3988	=
	16							2100	336	=	3000	480	=	900	144	=
	06							2700	162	=	3000	180	=	300	18	=
	11							1600	176	=	3000	330	=	1400	154	=
	48							1600	768	=	3000	1440	=	1400	672	=
	65							1600	1040	=	3000	1950	=	1400	910	=
	33							2100	693	=	3000	990	=	900	297	=
	34							2100	714	=	3000	1020	=	900	306	=
	15							2700	405	=	3000	450	=	300	45	=
	12							2700	324	=	3000	360	=	300	36	=
6	00								11430	=		18000	=		6570	=
	05							1600	80	=	3000	150	=	1400	70	=
	43							1600	688	=	3000	1290	=	1400	602	=
	24							2100	504	=	3000	720	=	900	216	=
	19							2700	513	=	3000	570	=	300	57	=
	06							1600	96	=	3000	180	=	1400	84	=
	42							1600	672	=	3000	1260	=	1400	588	=
	31							2100	651	=	3000	930	=	900	279	=
	08							2700	216	=	3000	240	=	300	24	=
	31							2700	837	=	3000	930	=	300	93	=
	02							2100	42	=	3000	60	=	900	18	=
	02							2100	42	=	3000	60	=	900	18	=
	37							1600	592	=	3000	1110	=	1400	518	=
	12							2100	252	=	3000	360	=	900	108	=
	05							2700	135	=	3000	150	=	300	15	=
	25							2100	525	=	3000	750	=	900	225	=
	35							1600	560	=	3000	1050	=	1400	490	=
3	27								6405	=		9810	=		3405	=

Hemmanstal	Registernummer	Littera å kartan	Socken, by och hemman	Delägares namn, hemvist m. m. samt ägobeskrivning	Ägofigurens nummer
1	2	3	4	5	6
				Ävarfjärt	
				Åker; Sättelerne	5433
				Do do	5444
				Do do	5455
				Do do	5466
				Do do	5477
				Do do	5488
				Do do	5499
				Do do	5500
				Do do	5511
				Do do	5522
				Do do	5533
				Do do	5544
				Do do	5555
				Do do	5566
				Do do	5577
				Do do	5588
				Do do	5599
				Do do	5600
				Do do	5611
				Do do	5622
				Do do	5633
				Do do	5644
				Do do	5655
				Do do	5666
				Do do	5677
				Do do	5688
				Do do	5699
				Do do	5700
				Ävarfjärter	

Areal								Nuvarande värde			Blivande värde			Förbättringsvärde		
Åker		Äng och odlingsmark		Annan duglig mark		Impediment och högl. mark		pr har	pr ägofigur		pr har	pr ägofigur		pr har	pr ägofigur	
Har	ar	Har	ar	Har	ar	Har	ar	Kr.	Kr.	öre	Kr.	Kr.	öre	Kr.	Kr.	öre
7		8		9		10		11	12		13	14		15	16	
3	27								6405	=		9810	=		3405	=
	15							1600	240	=	3000	450	=	1400	210	=
	13							2100	273	=	3000	390	=	900	117	=
	19							2700	513	=	3000	570	=	300	57	=
	18							2700	486	=	3000	540	=	300	54	=
	04							2100	84	=	3000	120	=	900	36	=
	40							2100	840	=	3000	1200	=	900	360	=
	41							1600	656	=	3000	1230	=	1400	574	=
	11							1600	176	=	3000	330	=	1400	154	=
	08							2100	168	=	3000	240	=	900	72	=
	07							2700	189	=	3000	210	=	300	21	=
	45							2700	1215	=	3000	1350	=	300	135	=
	33							2100	693	=	3000	990	=	900	297	=
	31							1600	496	=	3000	930	=	1400	434	=
	22							1600	352	=	3000	660	=	1400	308	=
	09							2100	189	=	3000	270	=	900	81	=
	17							2700	459	=	3000	510	=	300	51	=
	34							2700	918	=	3000	1020	=	300	102	=
	31							2100	651	=	3000	930	=	900	279	=
	19							1600	304	=	3000	570	=	1400	266	=
	07							1600	112	=	3000	210	=	1400	98	=
	22							2100	462	=	3000	660	=	900	198	=
	13							2700	351	=	3000	390	=	300	39	=
	06							2700	162	=	3000	180	=	300	18	=
	08							2700	216	=	3000	240	=	300	24	=
	15							2100	315	=	3000	450	=	900	135	=
	01							1600	16	=	3000	30	=	1400	14	=
	02							1600	32	=	3000	60	=	1400	28	=
	07							2100	147	=	3000	210	=	900	63	=
8	25								17120	=		24750	=		7630	=

Hemmanstal	Registernummer	Littera å kartan	Socken, by och hemman	Delägares namn, hemvist m. m. samt ägobeskrivning	Ägofigurens nummer
1	2	3	4	5	6
				Överfört	
				Åkeri; Kättelbrad	571
				Hemmanen	
1/4	7'		Norra Skadöv	Allmänna Svenska Utsäda AB	
				Åkeri; Kättelbrad	572
				Do do	573
				Do do	574
				Do do	575
				Do do	576
				Do do	577
				Do do	578
				Do do	579
				Do do	580
				Do do	581
				Do do	582
				Do do	583
				Do do	584
				Do do	585
				Do do	586
				Do do	587
				Do do	588
				Do do	589
				Do do	590
				Do do	591
				Do do	592
				Do do	593
				Do do	594
				Do do	595
				Öfverförd	

PETTERSONSKA BOKTR. EFTR. SKARA

Areal								Nuvarande värde			Blivande värde			Förbättringsvärde		
Åker		Äng och odlingsmark		Annan duglig mark		Impediment och högl. mark		pr har	pr ägofigur		pr har	pr ägofigur		pr har	pr ägofigur	
Har	ar	Har	ar	Har	ar	Har	ar	Kr.	Kr.	öre	Kr.	Kr.	öre	Kr.	Kr.	öre
7		8		9		10		11	12		13	14		15	16	
8	25								17120	=		24750	=		7630	=
	01							2700	270	=	3000	300	=	300	30	=
8	26								17390	=		25050	=		7660	=
	13							2700	351	=	3000	390	=	300	39	=
	12							2100	252	=	3000	360	=	900	108	=
	14							1600	224	=	3000	420	=	1400	196	=
	07							800	56	=	3000	210	=	2200	154	=
	22							800	176	=	3000	660	=	2200	484	=
	27							1600	432	=	3000	810	=	1400	378	=
	15							2100	315	=	3000	450	=	900	135	=
	14							2700	378	=	3000	420	=	300	42	=
	03							2700	81	=	3000	90	=	300	9	=
	03							2100	63	=	3000	90	=	900	27	=
	05							1600	80	=	3000	150	=	1400	70	=
	22							800	176	=	3000	660	=	2200	484	=
	05							800	40	=	3000	150	=	2200	110	=
	29							800	232	=	3000	870	=	2200	638	=
	07							1600	112	=	3000	210	=	1400	98	=
	12							2100	252	=	3000	360	=	900	108	=
	05							2700	135	=	3000	150	=	300	15	=
	38							800	304	=	3000	1140	=	2200	836	=
	04							1600	64	=	3000	120	=	1400	56	=
	02							2100	42	=	3000	60	=	900	18	=
	08							800	64	=	3000	240	=	2200	176	=
	13							1600	208	=	3000	390	=	1400	182	=
	08							1600	128	=	3000	240	=	1400	112	=
	03							2100	63	=	3000	90	=	900	27	=
2	91								4228	=		8730	=		4502	=

Hemmanstal	Registernummer	Littera å kartan	Socken, by och hemman	Delägares namn, hemvist m. m. samt ägobeskrivning	Ägofigurens nummer
1	2	3	4	5	6
				Överförtel	
				Åker, lättlera	596
				Do do	597
				Do do	598
				Do do	599
				Summa	
Glas.	1/1	gem. ägov.	Höhaledshus. Månstorp.	Allmänna Svenska Utsäd. A.B.	
				Åker, lättlera	600
				Do do	601
				Do do	602
				Do do	603
				Do do	604
				Do do	605
				Do do	606
				Äng, vinnen ej gårnåtad	607
				Do do	608
				Do do	609
				Åker, lättlera	610
				Do do	611
				Summa	
			Sammandrag		
			Svalöös s. m.		
1/4	5		Norra Svalöös	Allmänna Svenska Utsäd. A.B.	491-525
1/4	6		Do	Dito	527-571
1/4	7		Do	Dito	572-599
Glas.	1/1	gem. ägov.	Höhaledshus Månstorp	Dito	600-611
				Summa för Glas förhandlingen	

Areal								Nuvarande värde			Blivande värde			Förbättringsvärde		
Åker		Äng och odlingsmark		Annan duglig mark		Impediment och högl. mark		pr har	pr ägofigur		pr har	pr ägofigur		pr har	pr ägofigur	
Har	ar	Har	ar	Har	ar	Har	ar	Kr.	Kr.	öre	Kr.	Kr.	öre	Kr.	Kr.	öre
7		8		9		10		11	12		13	14		15	16	
2	91								1228	=		870	—		452	—
	09							2100	189	—	3000	270	—	900	81	—
	03							2100	63	=	3000	90	—	900	27	=
	02							2700	54	—	3000	60	—	300	6	=
	05							2700	135	=	3000	150	=	300	15	=
3	10								4669	=		9300	=		4631	=
	15							11600	240	=	3000	450	—	11400	210	=
	83							2100	693	—	3000	990	—	900	297	—
	17							2700	459	—	3000	570	=	300	57	—
	21							2700	567	=	3000	630	—	300	63	=
	30							2100	630	=	3000	900	—	900	270	—
	26							11600	416	=	3000	780	=	11400	364	=
	01							2100	21	—	3000	30	—	900	9	=
						01		—	—	—	—	—	—	—	—	—
						01		—	—	—	—	—	—	—	—	—
						05		—	—	—	—	—	—	—	—	—
	16							2100	336	—	3000	480	=	900	144	—
	24							2700	648	—	3000	720	=	300	72	=
1	83					07			4010	=		5490	—	—	1480	—
6	—								11430	=		18000	=		6570	=
8	26								17390	—		25050	—		7660	=
3	10								4669	—		9300	=		4631	=
1	83								4010	=		5490	—		1480	=
19	19								37499	=		57840	=		20341	—

Hemmanstal	Registernummer	Littera å kartan	Socken, by och hemman	Delägares namn, hemvist m. m. samt ägobeskrivning	Ägofigurens nummer
1	2	3	4	5	6

Svalöv den 26 april 1945
Å tjänstens vägnar:
C. A. Wallén.
Statens lantbruksingenjör.

[illegible] Paul Persson
Gode män.

Bil. Ak.

Areal								Nuvarande värde			Blivande värde			Förbättringsvärde		
Åker		Äng och odlingsmark		Annan duglig mark		Impediment och högl. mark		pr har	pr ägofigur		pr har	pr ägofigur		pr har	pr ägofigur	
Har	ar	Har	ar	Har	ar	Har	ar	Kr.	Kr.	öre	Kr.	Kr.	öre	Kr.	Kr.	öre
7		8		9		10		11	12		13	14		15	16	

Förtag 10.

Planritning 6.

Profil- och sektionsritningar blad 21.

Värderingslängd
och
Hävdeförteckning

Hemmanstal	Registernummer	Littera å kartan	Socken, by och hemman	Delägares namn, hemvist m. m. samt ägobeskrivning	Ägofigurens nummer
1	2	3	4	5	6
52/340	34		Svalöös s:n.		
			Norra Svalöös	Allmänna Svenska Elsäkers AB.	
				Åker, Lätt lera	612
				Do do	613a
				Do do	612b
				Do do	614
				Do do	615
				Do do	616
				Do do	617
				Do do	618
				Do do	619
				Do do	620
				Do do	621
				Do do	622
				Do do	623
				Summa	

Areal								Nuvarande värde			Blivande värde			Förbättringsvärde		
Åker		Äng och odlingsmark		Annan duglig mark		Impediment och högl. mark		pr har	pr ägofigur		pr har	pr ägofigur		pr har	pr ägofigur	
Har	ar	Har	ar	Har	ar	Har	ar	Kr.	Kr.	öre	Kr.	Kr.	öre	Kr.	Kr.	öre
7		8		9		10		11	12		13	14		15	16	
	18							1600	192	=	3000	360	—	1400	168	=
	01							1600	16	=	3000	30	=	1400	14	—
	03							1600	48	—	3000	90	—	1400	42	=
	41							1600	656	—	3000	1230	—	1400	574	—
	05							2100	105	—	3000	150	=	900	45	—
	02							2800	56	=	3000	60	=	200	4	—
	26							2800	728	—	3000	780	—	200	52	=
	35							2100	735	—	3000	1050	—	900	315	—
	30							1600	480	—	3000	900	=	1400	420	—
	33							1600	528	=	3000	990	=	1400	462	—
	14							2800	392	=	3000	420	—	200	28	—
	26							2100	546	=	3000	780	=	900	234	—
	18							1600	288	—	3000	540	—	1400	252	—
246									4790	=		7380	=		2610	—

Svalöv den 26 april 1945.

På fastens vägnar:

C. H. Nilsson

Svalövs kontorsförening sjö

Skogsförvaltaren

Paul Persson

Goda män

Hemmanstal	Registernummer	Littera å kartan	Socken, by och hemman	Delägares namn, hemvist m. m. samt ägobeskrivning	Ägofigurens nummer
1	2	3	4	5	6

Bil. Al.

Areal								Nuvarande värde			Blivande värde			Förbättringsvärde		
Åker		Äng och odlingsmark		Annan duglig mark		Impediment och högl. mark		pr har	pr ägofigur		pr har	pr ägofigur		pr har	pr ägofigur	
Har	ar	Har	ar	Har	ar	Har	ar	Kr.	Kr.	öre	Kr.	Kr.	öre	Kr.	Kr.	öre
7		8		9		10		11	12		13	14		15	16	

Förslag 11.

Planritningsgrundblad 5 och 6.

Profil- och sektionsritning blad 21.

Värderingslängd
och
Hårdeförteckning

Hemmanstal	Registernummer	Littera å kartan	Socken, by och hemman	Delägares namn, hemvist m. m. samt ägobeskrivning	Ägofigurens nummer
1	2	3	4	5	6
			Svalöös p. m.		
52/340	34		Norra Svalöö	Allmänna Sunda Utsäder A.B.	
				Åker, m. p. Mean	624
				Do do	625
				Do do	626
				Do do	627
				Do do	628
				Do do	629
				Do do	630
				Do do	631
				Do do	632
				Do do	633
				Do do	634
				Do do	635
				Do do	636
				Do do	637
				Do do	638
				Do do	639
				Do do	640
				Do do	641
				[illegible]	

Areal								Nuvarande värde			Blivande värde			Förbättringsvärde		
Åker		Äng och odlingsmark		Annan duglig mark		Impediment och högl. mark		pr har	pr ägofigur		pr har	pr ägofigur		pr har	pr ägofigur	
Har	ar	Har	ar	Har	ar	Har	ar	Kr.	Kr.	öre	Kr.	Kr.	öre	Kr.	Kr.	öre
7		8		9		10		11	12		13	14		15	16	
	20							2800	560	–	3000	600	=	200	40	=
	17							2100	357	=	3000	510	=	900	153	–
	23							2800	644	–	3000	690	–	200	46	–
	23							1600	368	=	3000	690	–	14000	322	–
	15							2800	420	=	3000	450	–	200	30	=
	13							2100	273	–	3000	390	=	900	117	–
	61							1600	976	–	3000	1830	=	14000	854	=
	35							16000	560	=	3000	1050	–	14000	490	–
	16							2100	336	=	3000	480	=	900	144	–
	13							2800	364	=	3000	390	=	200	26	–
	37							1600	592	–	3000	1110	–	14000	518	–
	41							16000	656	=	3000	1230	=	14000	574	–
	01							16000	16	=	3000	30	=	14000	14	–
	10							1000	100	=	3000	300	=	2000	200	–
	12							1600	192	–	3000	360	=	1400	168	–
	01							16000	16	=	3000	30	–	1400	14	–
	06							1600	96	=	3000	180	=	1400	84	=
	01							1600	16	=	3000	30	=	1400	14	=
	345								6542	–		10350	–		3808	–

Svalöv den 26 april 1945.

På Gärdslövs vägnar:

C. A. Pettersson

Statens lantmäterimyndighet

Helge Svensson

Paul Persson

Goda män.

Hemmanstal	Registernummer	Littera å kartan	Socken, by och hemman	Delägares namn, hemvist m. m. samt ägobeskrivning	Ägofigurens nummer
1	2	3	4	5	6

Bil. A [illegible]

Areal								Nuvarande värde			Blivande värde			Förbättringsvärde		
Åker		Äng och odlingsmark		Annan duglig mark		Impediment och högl. mark		pr har	pr ägofigur		pr har	pr ägofigur		pr har	pr ägofigur	
Har	ar	Har	ar	Har	ar	Har	ar	Kr.	Kr.	öre	Kr.	Kr.	öre	Kr.	Kr.	öre
7		8		9		10		11	12		13	14		15	16	

Förrättning 132

Planrisning blad 5

Profil t- och sektionsrisningsblad 132

Värderingslängd

och

Huvdeförteckning.

Hemmanstal	Registernummer	Littera å kartan	Socken, by och hemman	Delägares namn, hemvist m. m. samt ägobeskrivning	Ägofigurens nummer
1	2	3	4	5	6
			Svalöv s:n.		
1/4	5'		Norra Svalöv	Allmänna Svenska Utsädes AB.	
				Åker, lättlera	642
				Do do	643
				Do do	644
				Do do	645
				Do do	646
				Do do	647
				Do do	648
				Do do	649
				Do do	650a
				Do do	650b
				Do do	651
				Do do	652
				Do do	653
				Do do	654
				Do do	655
				Do do	656
				Do do	657
				Summa	
1/4	6'		Norra Svalöv	Allmänna Svenska Utsädes AB.	
				Åker, lättlera	658
				Do do	659
				Do do	660
				Do do	661
				Summa	

Areal								Nuvarande värde			Blivande värde			Förbättringsvärde		
Åker		Äng och odlingsmark		Annan duglig mark		Impediment och högl. mark		pr har	pr ägofigur		pr har	pr ägofigur		pr har	pr ägofigur	
Har	ar	Har	ar	Har	ar	Har	ar	Kr.	Kr.	öre	Kr.	Kr.	öre	Kr.	Kr.	öre
7		8		9		10		11	12		13	14		15	16	
	58							2100	1218	=	3000	1740	=	900	522	=
	68							1600	1088	=	3000	2040	=	1400	952	=
	75							1600	1200	=	3000	2250	=	1400	1050	=
	26							2100	546	=	3000	780	=	900	234	=
	30							2700	810	=	3000	900	=	300	90	=
	52							1600	832	=	3000	1560	=	1400	728	=
	16							1600	256	=	3000	480	=	1400	224	=
	15							2100	315	=	3000	450	=	900	135	=
	10							2700	270	=	3000	300	=	300	30	=
	47							1600	752	=	3000	1410	=	1400	658	=
	13							1600	208	=	3000	390	=	1400	182	=
	15							2100	315	=	3000	450	=	900	135	=
	10							2700	270	=	3000	300	=	300	30	=
	06							1600	96	=	3000	180	=	1400	84	=
	10							1600	160	=	3000	300	=	1400	140	=
	15							2100	315	=	3000	450	=	900	135	=
	10							2700	270	=	3000	300	=	300	30	=
	476								8921	=		14280	=		3359	=
	03							1600	48	=	3000	90	=	1400	42	=
	05							1600	80	=	3000	150	=	1400	70	=
	07							2100	147	=	3000	210	=	900	63	=
	13							2700	351	=	3000	390	=	300	39	=
	28								626	=		840	=		214	=

Hemmanstal	Registernummer	Littera å kartan	Socken, by och hemman	Delägares namn, hemvist m. m. samt ägobeskrivning	Ägofigurens nummer
1	2	3	4	5	6
			Sammandrag		
			Svalöfs s:n		
1/4	5		Norra Svalöf	Allmänna Svenska Utsädes AB.	642-657
1/4	6		d:o	d:o.	658-661
				Summa förtalda företaget	

Areal								Nuvarande värde			Blivande värde			Förbättringsvärde		
Åker		Äng och odlingsmark		Annan duglig mark		Impediment och högl. mark		pr har	pr ägofigur		pr har	pr ägofigur		pr har	pr ägofigur	
Har	ar	Har	ar	Har	ar	Har	ar	Kr.	Kr.	öre	Kr.	Kr.	öre	Kr.	Kr.	öre
7		8		9		10		11	12		13	14		15	16	
4	76								8921	=		14280	=		5359	-
	28								626	-		840	-		214	-
5	04								9547	-		15120	-		5573	-

Svalöv den 26 april 1945.
å tjänstens vägnar:
O. H. Wallén
Statens lantbruksingenjör

Helge Persson Paul Persson
Gode män.

Hemmanstal	Registernummer	Littera å kartan	Socken, by och hemman	Delägares namn, hemvist m. m. samt ägobeskrivning	Ägofigurens nummer
1	2	3	4	5	6

Bil. Nr.

Areal								Nuvarande värde			Blivande värde			Förbättringsvärde		
Åker		Äng och odlingsmark		Annan duglig mark		Impediment och högl. mark		pr har	pr ägofigur		pr har	pr ägofigur		pr har	pr ägofigur	
Har	ar	Har	ar	Har	ar	Har	ar	Kr.	Kr.	öre	Kr.	Kr.	öre	Kr.	Kr.	öre
7		8		9		10		11	12		13	14		15	16	

Förteckning 13.

Planritningar Blad 4 och 5.

Profil- och sektionsritningar Blad 22 och 23.

Värderingslängd
och
Kärdeförteckning.

Hemmanstal	Registernummer	Littera å kartan	Socken, by och hemman	Delägares namn, hemvist m. m. samt ägobeskrivning	Ägofigurens nummer
1	2	3	4	5	6
			Svalövs s:n		
1/4	7'		Norra Svalöv	Allmänna Svenska Utsädes AB.	
				Åker, lättlera	662
				Do do	663
				Do do	664
				Do do	665
				Do do	666
				Do do	667
				Do do	668
				Do do	669
				Do do	670
				Do do	671
				Do do	672
				Do do	673
				Do do	674
				Do do	675
				Do do	676
				Do do	677
				Do do	678
				Do do	679
				Do do	680
				Do do	681
				Summa	
1/4	6'		Norra Svalöv	Allmänna Svenska Utsädes AB.	
				Åker, lättlera	682
				Do do	683
				Do do	684
				Do do	685
				Överföres	

Areal								Nuvarande värde			Blivande värde			Förbättringsvärde		
Åker		Äng och odlingsmark		Annan duglig mark		Impediment och högl. mark		pr har	pr ägofigur		pr har	pr ägofigur		pr har	pr ägofigur	
Har	ar	Har	ar	Har	ar	Har	ar	Kr.	Kr.	öre	Kr.	Kr.	öre	Kr.	Kr.	öre
7		8		9		10		11	12		13	14		15	16	
	04							2700	108	=	3000	120	=	300	12	=
	02							1900	38	=	3000	60	=	1100	22	=
	07							1400	98	=	3000	210	=	1600	112	=
	10							1400	140	=	3000	300	=	1600	160	=
	08							1900	152	=	3000	240	=	1100	88	=
	05							2700	135	=	3000	150	=	300	15	=
	03							2700	81	=	3000	90	=	300	9	=
	05							2700	135	=	3000	150	=	300	15	=
	32							1900	608	=	3000	960	=	1100	352	=
	39							1400	546	=	3000	1170	=	1600	624	=
	33							1400	462	=	3000	990	=	1600	528	=
	18							1900	342	=	3000	540	=	1100	198	=
	18							2700	486	=	3000	540	=	300	54	=
	03							800	24	=	3000	90	=	2200	66	=
	18							2700	486	=	3000	540	=	300	54	=
	23							1900	437	=	3000	690	=	1100	253	=
	41							1400	574	=	3000	1230	=	1600	656	=
	35							1400	490	=	3000	1050	=	1600	560	=
	18							1900	342	=	3000	540	=	1100	198	=
	13							2700	351	=	3000	390	=	300	39	=
3	35								6035	=		10050	=		1015	=
	05							2700	135	=	3000	150	=	300	15	=
	06							1900	114	=	3000	180	=	1100	66	=
	07							1400	98	=	3000	210	=	1600	112	=
	01							800	8	=	3000	30	=	2200	22	=
	19								355	=		570	=		215	=

Hemmanstal	Registernummer	Littera å kartan	Socken, by och hemman	Delägares namn, hemvist m. m. samt ägobeskrivning	Ägofigurens nummer
1	2	3	4	5	6
				Överfört	
				Åker, Lättlera	686
				Dt Dt	687
				Dt Dt	688
				Dt Dt	689
				Dt Dt	690
				Dt Dt	691
				Dt Dt	692
				Dt Dt	693
				Dt Dt	694
				Dt Dt	695
				Dt Dt	696
				Dt Dt	697
				Dt Dt	698
				Dt Dt	699
				Dt Dt	700
				Summa	
			Sammandrag		
			Svalöv s:n.		
1/4	7'		Norra Svalöv	Allmänna Svenska Utsädes AB.	662-681
1/4	6'		Dt	Dets.	682-700
				Summa för hela företaget	

Areal								Nuvarande värde			Blivande värde			Förbättringsvärde		
Åker		Äng och odlingsmark		Annan duglig mark		Impediment och högl. mark		pr har	pr ägofigur		pr har	pr ägofigur		pr har	pr ägofigur	
Har	ar	Har	ar	Har	ar	Har	ar	Kr.	Kr.	öre	Kr.	Kr.	öre	Kr.	Kr.	öre
7		8		9		10		11	12		13	14		15	16	
	19								355	—		5570	=		215	=
	03							1400	42	=	3000	90	=	1600	48	=
	06							1900	114	—	3000	180	=	1100	66	=
	03							2700	81	=	3000	90	—	300	9	=
	12							2700	324	=	3000	360	=	300	36	=
	11							1900	209	=	3000	330	=	1100	121	=
	17							1400	238	=	3000	510	=	1600	272	—
	21							1400	294	=	3000	630	=	1600	336	—
	13							1900	247	—	3000	390	=	1100	143	=
	08							2700	216	=	3000	240	=	300	24	—
	09							2700	243	=	3000	270	=	300	27	—
	04							1900	76	=	3000	120	=	1100	44	=
	05							1400	70	=	3000	150	—	1600	80	=
	11							1400	154	=	3000	330	—	1600	176	=
	13							1900	247	=	3000	390	=	1100	143	—
	22							2700	594	=	3000	660	=	300	66	—
1	77								3504	—		5310	—		1806	—
335									6035	—		10050	—		4015	—
177									3504	—		5310	—		1806	—
5	12								9539	—		15360	—		5821	—

Svalöv den 26 april 1945.

På fjärdelen vägnar:

C. H. Nilsson

Statens lantbruksingenjör

Adolf Pettersson Paul Persson

Gode män.

Hemmanstal	Registernummer	Littera å kartan	Socken, by och hemman	Delägares namn, hemvist m. m. samt ägobeskrivning	Ägofigurens nummer
1	2	3	4	5	6

Bil. Ao.

Areal								Nuvarande värde			Blivande värde			Förbättringsvärde		
Åker		Äng och odlingsmark		Annan duglig mark		Impediment och högl. mark		pr har	pr ägofigur		pr har	pr ägofigur		pr har	pr ägofigur	
Har	ar	Har	ar	Har	ar	Har	ar	Kr.	Kr.	öre	Kr.	Kr.	öre	Kr.	Kr.	öre
7		8		9		10		11	12		13	14		15	16	

Företag 14

Planrichtung Blad 4.

Profil- och vektorhöjningar Blad 24!

Värderingslängd
och
Hävdeförteckning

Hemmanstal	Registernummer	Littera å kartan	Socken, by och hemman	Delägares namn, hemvist m. m. samt ägobeskrivning	Ägofigurens nummer
1	2	3	4	5	6
			Svalöv s:n.		
7/64	24		Södra Svalöv	Allmänna Svenska Utsädes AB.	
				Åker, Ättlera	701
				do do	702
				do do	703
				do do	704
				Summa	
1/8	71		Södra Svalöv	Allmänna Svenska Utsädes AB.	
				Åker Lättlera	705
				do do	706
				do do	707
				do do	708
				do do	709
				do do	710
				do do	711
				do do	712
				do do	713
				do do	714
				do do	715
				do do	716
				Summa	
1/6	11		Norra Svalöv	Allmänna Svenska Utsädes AB.	
				Åker Lättlera	717
				do do	718
				do do	719
				do do	720
				do do	721
				Överföres	

Areal								Nuvarande värde			Blivande värde			Förbättringsvärde		
Åker		Äng och odlingsmark		Annan duglig mark		Impediment och högl. mark		pr har	pr ägofigur		pr har	pr ägofigur		pr har	pr ägofigur	
Har	ar	Har	ar	Har	ar	Har	ar	Kr.	Kr.	öre	Kr.	Kr.	öre	Kr.	Kr.	öre
7		8		9		10		11	12		13	14		15	16	
	02							2700	54	-	3000	60	-	300	6	-
	02							1800	36	-	3000	60	-	1200	24	-
	13							1200	156	-	3000	390	-	1800	234	-
	03							1200	36	-	3000	90	-	1800	54	-
	20								282	-		600	-		318	-
	02							2700	54	-	3000	60	-	300	6	-
	08							1800	144	-	3000	240	-	1200	96	-
	20							1200	240	-	3000	600	-	1800	360	-
	07							1200	84	-	3000	210	-	1800	126	-
	02							2700	54	-	3000	60	-	3000	6	-
	08							1800	144	-	3000	240	-	1200	96	-
	17							1200	204	-	3000	510	-	1800	306	-
	08							700	56	-	3000	240	-	2300	184	-
	02							300	6	-	3000	60	-	2700	54	-
	01							300	3	-	3000	30	-	2700	27	-
	02							700	14	-	3000	60	-	2300	46	-
	02							1200	24	-	3000	60	-	1800	36	-
	79								1027	-		2370	-		1343	-
	09							2700	243	-	3000	270	-	300	27	-
	12							1800	216	-	3000	360	-	1200	144	-
	12							1200	144	-	3000	360	-	1800	216	-
	03							700	21	-	3000	90	-	2300	69	-
	01							300	3	-	3000	30	-	2700	27	-
	37								627	-		1110	-		483	-

Hemmanstal	Registernummer	Littera å kartan	Socken, by och hemman	Delägares namn, hemvist m. m. samt ägobeskrivning	Ägofigurens nummer
1	2	3	4	5	6
				Öregrund	
				Åker Lättlera	722
				do do	723
				do do	724
				do do	725
				do do	726
				Summa	
			Sammandrag.		
			Svalörs s:n.		
7/64	24		Södra Svalör	Allmänna Svenska Utsädes Ab.	704-704
1/8	71		do	Dito.	705-716
1/16	11		Norra Svalör	Dito.	717-726
				Summa fastighetsföretaget	

Areal								Nuvarande värde			Blivande värde			Förbättringsvärde		
Åker		Äng och odlingsmark		Annan duglig mark		Impediment och högl. mark		pr har	pr ägofigur		pr har	pr ägofigur		pr har	pr ägofigur	
Har	ar	Har	ar	Har	ar	Har	ar	Kr.	Kr.	öre	Kr.	Kr.	öre	Kr.	Kr.	öre
7		8		9		10		11	12		13	14		15	16	
	37								627	-		1110	-		483	-
	03							300	9	-	3000	90	-	2700	81	=
	22							700	154	=	3000	660	-	2300	506	-
	25							1200	300	=	3000	750	=	1800	450	-
	11							1800	198	-	3000	330	-	1200	132	-
	20							2700	540	=	3000	600	-	300	60	-
1	18								1828	=		3540	-		1712	-
	20								282	-		600	-		318	-
	79								1027	-		2370	-		1343	-
1	18								1828	-		3540	-		1712	-
2	17								3137	=		6510	-		3373	-

Svalöv den 26 april 1945.
Å tjänstens vägnar:
[illegible]
Statens lantbruksingenjör

[illegible] Paul Pearson
Gode män.

Hemmanstal	Registernummer	Littera å kartan	Socken, by och hemman	Delägares namn, hemvist m. m. samt ägobeskrivning	Ägofigurens nummer
1	2	3	4	5	6

PETERSONSKA BOKTR. LTD. SKARA 4

403474

Bil. Apz

Areal								Nuvarande värde			Blivande värde			Förbättringsvärde		
Åker		Äng och odlingsmark		Annan duglig mark		Impediment och högl. mark		pr har	pr ägofigur		pr har	pr ägofigur		pr har	pr ägofigur	
Har	ar	Har	ar	Har	ar	Har	ar	Kr.	Kr.	öre	Kr.	Kr.	öre	Kr.	Kr.	öre
7		8		9		10		11	12		13	14		15	16	

Förteckning 15

Planritning blad 7

Profil- och sektionsritningar blad 23

Värderingslängd och Värdeförteckning.

Hemmanstal	Registernummer	Littera å kartan	Socken, by och hemman	Delägares namn, hemvist m. m. samt ägobeskrivning	Ägofigurens nummer
1	2	3	4	5	6
7/64	24		Svalöv s:n. Södra Svalöv	Allmänna Svenska Utsädes A/B.	
				Åker,	727
				do	728
				do	729
				do	730
				do	731
				do	732
				do	733
				do	734
				do	735
				do	736
				do	737
				do	738
				do	739
				do	740
				do	741
				do	742
				do	743
				do	744
				do	745
				do	746
				Summa	

Areal								Nuvarande värde			Blivande värde			Förbättringsvärde		
Åker		Äng och odlingsmark		Annan duglig mark		Impediment och högl. mark		pr har	pr ägofigur		pr har	pr ägofigur		pr har	pr ägofigur	
Har	ar	Har	ar	Har	ar	Har	ar	Kr.	Kr.	öre	Kr.	Kr.	öre	Kr.	Kr.	öre
7		8		9		10		11	12		13	14		15	16	
	28							1400	392	=	3000	840	=	1600	448	=
	20							1400	280	=	3000	600	=	1600	320	=
	07							1800	126	=	3000	210	=	1200	84	=
	11							2700	297	=	3000	330	=	300	33	=
	03							1800	54	=	3000	90	=	1200	36	=
	03							2700	81	=	3000	90	=	300	9	=
	13							2700	351	=	3000	390	=	300	39	=
	16							1800	288	=	3000	480	=	1200	192	=
	16							1400	224	=	3000	480	=	1600	256	=
	37							1400	518	=	3000	1110	=	1600	592	=
	09							1800	162	=	3000	270	=	1200	108	=
	12							2700	324	=	3000	360	=	300	36	=
	07							2700	189	=	3000	210	=	300	21	=
	11							1800	198	=	3000	330	=	1200	132	=
	29							1400	406	=	3000	870	=	1600	464	=
	38							1400	532	=	3000	1140	=	1600	608	=
	01							1800	18	=	3000	30	=	1200	12	=
	01							2700	27	=	3000	30	=	300	3	=
	07							1800	126	=	3000	210	=	1200	84	=
	12							2700	324	=	3000	360	=	300	36	=
2	81								4917	=		8430	=		3513	=

Svalöv den 26 april 1945.

Å tjänstens vägnar:

C. H. Wallé

Statens lantbruksingenjör

[illegible] Paul Persson

Goda män.

Hemmanstal	Registernummer	Littera å kartan	Socken, by och hemman	Delägares namn, hemvist m. m. samt ägobeskrivning	Ägofigurens nummer
1	2	3	4	5	6

Bil Ag

Areal								Nuvarande värde			Blivande värde			Förbättringsvärde		
Åker		Äng- och odlingsmark		Annan duglig mark		Impediment och högl. mark		pr har	pr ägofigur		pr har	pr ägofigur		pr har	pr ägofigur	
Har	ar	Har	ar	Har	ar	Har	ar	Kr.	Kr.	öre	Kr.	Kr.	öre	Kr.	Kr.	öre
7		8		9		10		11	12		13	14		15	16	

Förteckning 16.

Planritning blad 7

Profil- och sektionsritningar blad 24.

Värderingslängd
och
Värdeförteckning

Hemmanstal	Registernummer	Littera å kartan	Socken, by och hemman	Delägares namn, hemvist m. m. samt ägobeskrivning	Ägofigurens nummer
1	2	3	4	5	6
			Tralörs s:n		
7/64	24		Södra Tralör	Allmänna Svenska Utsädes Ab.	
				Tomt o. trädgårdsl. i Lättlera	747
				do do	748
				do do	749
				do do	750
				Åker do	751
				do do	752
				do do	753
				do do	754
				do do	755
				do do	756
				do do	757
				do do	758
				do do	759
				do do	760
				do do	761
				do do	762
				do do	763
				do do	764
				do do	765
				do do	766
				do do	767
				do do	768
				Summa	
Avst.	2/12		Södra Tralör	Sveriges Utsädesförening	
				Åker Lättlera	769
				do do	770
				Överföres	

Areal								Nuvarande värde			Blivande värde			Förbättringsvärde		
Åker		Äng och odlingsmark		Annan duglig mark		Impediment och högl. mark		pr har	pr ägofigur		pr har	pr ägofigur		pr har	pr ägofigur	
Har	ar	Har	ar	Har	ar	Har	ar	Kr.	Kr.	öre	Kr.	Kr.	öre	Kr.	Kr.	öre
7		8		9		10		11	12		13	14		15	16	
	11							1800	198	=	3000	330	=	1200	132	=
	02							2700	54	=	3000	60	=	300	6	=
	01							2700	27	=	3000	30	=	300	3	=
	03							2700	81	=	3000	90	=	300	9	=
	01							1800	18	=	3000	30	=	1200	12	=
	01							1200	12	=	3000	30	=	1800	18	=
	01							1200	12	=	3000	30	=	1800	18	=
	01							1800	18	=	3000	30	=	1200	12	=
	02							1800	36	=	3000	60	=	1200	24	=
	11							1200	132	=	3000	330	=	1800	198	=
	09							1200	108	=	3000	270	=	1800	162	=
	03							600	18	=	3000	90	=	2400	72	=
	03							300	9	=	3000	90	=	2700	81	=
	06							300	18	=	3000	180	=	2700	162	=
	02							200	4	=	3000	60	=	2800	56	=
	08							600	48	=	3000	240	=	2400	192	=
	03							1800	54	=	3000	90	=	1200	36	=
	01							600	6	=	3000	30	=	2400	24	=
	01							600	6	=	3000	30	=	2400	24	=
	03							1200	36	=	3000	90	=	1800	54	=
	11							1200	132	=	3000	330	=	1800	198	=
	03							1200	36	=	3000	90	=	1800	54	=
	87								1063	=		2610	=		1547	=
	03							1800	54	=	3000	90	=	1200	36	=
	02							1200	24	=	3000	60	=	1800	36	=
	05								78	=		150	=		72	=

Hemmanstal	Registernummer	Littera å kartan	Socken, by och hemman	Delägares namn, hemvist m. m. samt ägobeskrivning	Ägofigurens nummer
1	2	3	4	5	6
				Överfört	
				Åker, Lättera	7741
				do do	7732
				do do	7733
				Tomt o. trädgård, do	7741
				do do	7745
				do do	7746
				do do	7747
				do do	778
				Summa	
				Sammandrag.	
			Svalövs sn.		
7/64	24		Södra Svalöv	Allmänna Svenska Utsädes Ab.	747-768
Avst.	2 12		do	Sveriges Utsädesförening	769-778
				Summa föreliggande företaget	

Areal								Nuvarande värde			Blivande värde			Förbättringsvärde		
Åker		Äng och odlingsmark		Annan duglig mark		Impediment och högl. mark		pr har	pr ägofigur		pr har	pr ägofigur		pr har	pr ägofigur	
Har	ar	Har	ar	Har	ar	Har	ar	Kr.	Kr.	öre	Kr.	Kr.	öre	Kr.	Kr.	öre
7		8		9		10		11	12		13	14		15	16	
	05								78	=		150	=		72	=
	05							1200	60	–	3000	150	=	1800	90	=
	08							1800	144	=	3000	240	=	1200	96	=
	05							2700	135	=	3000	150	=	300	15	=
	19							1800	342	=	3000	570	=	1200	228	=
	08							1200	96	=	3000	240	=	1800	144	=
	02							1200	24	=	3000	60	=	1800	36	=
	04							1800	72	=	3000	120	=	1200	48	=
	38							2700	1026	=	3000	1140	=	300	114	=
	94								1977	–		2820	–		843	–
	87								1063	–		2610	–		1547	=
	94								1977	–		2820	–		843	=
1	81								3040	=		5430	=		2390	–

Svalöv den 26 april 1945.

Å tjänstens vägnar:

C. H. Nellé

Statens lantaulesingenjör.

[illegible] Paul Persson

Gode män.

Hemmanstal	Registernummer	Littera å kartan	Socken, by och hemman	Delägares namn, hemvist m. m. samt ägobeskrivning	Ägofigurens nummer
1	2	3	4	5	6

Bil. A k.

Areal								Nuvarande värde			Blivande värde			Förbättringsvärde		
Åker		Äng och odlingsmark		Annan duglig mark		Impediment och högl. mark		pr har	pr ägofigur		pr har	pr ägofigur		pr har	pr ägofigur	
Har	ar	Har	ar	Har	ar	Har	ar	Kr.	Kr.	öre	Kr.	Kr.	öre	Kr.	Kr.	öre
7		8		9		10		11	12		13	14		15	16	

Förteckning 17.

Planritning blad 7.

Profil- och sektionsritningar blad 25.

Värderingslängd
och
Värdeförteckning

Hemmanstal	Registernummer	Littera å kartan	Socken, by och hemman	Delägares namn, hemvist m. m. samt ägobeskrivning	Ägofigurens nummer
1	2	3	4	5	6
			Svalöfs s:n		
1/4	4'		Södra Svalöf	Allmänna Svenska Utsädes AB.	
				Åker „ lättlera	779
				do do	780
				do do	781
				do do	782
				do do	783
				do do	784
				do do	785
				do do	786
				do do	787
				do do	788
				do do	789
				do do	790
				do do	791
				do do	792
				do do	793
				do do	794
				do do	795
				do do	796
				do do	797
				do do	798
				do do	799
				do do	800
				do do	801
				do do	802
				do do	803
				do do	804
				do do	805
				Överföres	

Areal								Nuvarande värde			Blivande värde			Förbättringsvärde		
Åker		Äng och odlingsmark		Annan duglig mark		Impediment och högl. mark		pr har	pr ägofigur		pr har	pr ägofigur		pr har	pr ägofigur	
Har	ar	Har	ar	Har	ar	Har	ar	Kr.	Kr.	öre	Kr.	Kr.	öre	Kr.	Kr.	öre
7		8		9		10		11	12		13	14		15	16	
	04							700	28	=	3000	120	=	2300	92	=
	06							1200	72	=	2000	180	=	1800	108	=
	12							1800	216	=	3000	360	=	1200	144	=
	14							2700	378	=	3000	420	=	300	42	=
	02							2700	54	=	3000	60	=	300	6	=
	05							700	35	=	3000	150	=	2300	115	=
	13							700	91	=	3000	390	=	2300	299	=
	14							1200	168	=	3000	420	=	1800	252	=
	15							1800	270	=	3000	450	=	1200	180	=
	11							700	77	=	3000	330	=	2300	253	=
	10							700	70	=	3000	300	=	2300	230	=
	45							1200	540	=	3000	1350	=	1800	810	=
	31							1800	558	=	3000	930	=	1200	372	=
	07							2700	189	=	3000	210	=	300	21	=
	03							700	21	=	3000	90	=	2300	69	=
	02							300	6	=	3000	60	=	2700	54	=
	03							1800	54	=	3000	90	=	1200	36	=
	27							1200	324	=	3000	810	=	1800	486	=
	09							1800	162	=	3000	270	=	1200	108	=
	05							1800	90	=	3000	150	=	1200	60	=
	08							1200	96	=	3000	240	=	1800	144	=
	07							1200	84	=	3000	210	=	1800	126	=
	26							700	182	=	3000	780	=	2300	598	=
	02							300	6	=	3000	60	=	2700	54	=
	32							700	224	=	3000	960	=	2300	736	=
	25							1200	300	=	3000	750	=	1800	450	=
	20							1800	360	=	3000	600	=	1200	240	=
3	58								4655	=		10740	=		6085	=

123

Hemmanstal	Registernummer	Littera å kartan	Socken, by och hemman	Delägares namn, hemvist m. m. samt ägobeskrivning	Ägofigurens nummer
1	2	3	4	5	6
				Överförtt Åker " Lättlera Summa	806

Areal								Nuvarande värde			Blivande värde			Förbättringsvärde		
Åker		Äng och odlingsmark		Annan duglig mark		Impediment och högl. mark		pr har	pr ägofigur		pr har	pr ägofigur		pr har	pr ägofigur	
Har	ar	Har	ar	Har	ar	Har	ar	Kr.	Kr.	öre	Kr.	Kr.	öre	Kr.	Kr.	öre
7		8		9		10		11	12		13	14		15	16	
3	58								4655	=		10740	-		6085	=
	08							2700	216	=	3000	240	=	300	24	-
3	66								4871	-		10980	=		6109	-

Svalöv den 26 april 1945

å tjänstens vägnar:

C. H. Nallei

Statens lantbruksingenjör

Hertg. Persson Paul Persson

Gode män

Hemmansdel	Registernummer	Littera å kartan	Socken, by och hemman	Delägares namn, hemvist m. m. samt ägobeskrivning	Ägofigurens nummer
1	2	3	4	5	6

Bil A 10

Areal								Nuvarande värde			Blivande värde			Förbättringsvärde		
Åker		Äng och odlingsmark		Annan duglig mark		Impediment och högl. mark		pr har	pr ägofigur		pr har	pr ägofigur		pr har	pr ägofigur	
Har	ar	Har	ar	Har	ar	Har	ar	Kr.	Kr.	öre	Kr.	Kr.	öre	Kr.	Kr.	öre
7		8		9		10		11	12		13	14		15	16	

Sammandrag
av värderingslängder och härdeförteck-
ningar för samtliga förstag.

Hemmansdel	Registernummer	Littera å kartan	Socken, by och hemman	Delägares namn, hemvist m. m. samt ägobeskrivning	Ägofigurens nummer
1	2	3	4	5	6
				Fördag 1	1-30
				— " — 2	31-141
				— " — 3	142-153
				— " — 4	154-165
				— " — 5	166-238
				— " — 6	239-359
				— " — 7	360-369
				— " — 8	370-490
				— " — 9	491-611
				— " — 10	612-623
				— " — 11	624-641
				— " — 12	642-661
				— " — 13	662-700
				— " — 14	701-726
				— " — 15	727-746
				— " — 16	747-778
				— " — 17	779-806
				Summa	

Areal								Nuvarande värde			Blivande värde			Förbättringsvärde		
Åker		Äng och odlingsmark		Annan duglig mark		Impediment och högl. mark		pr har	pr ägofigur		pr har	pr ägofigur		pr har	pr ägofigur	
Har	ar	Har	ar	Har	ar	Har	ar	Kr.	Kr.	öre	Kr.	Kr.	öre	Kr.	Kr.	öre
7		8		9		10		11	12		13	14		15	16	
2	97								5315	=		8910	=		3595	–
17	93								33379	–		53790	–		20411	=
1	74								3238	=		5220	=		1982	=
1	11								1585	=		3330	=		1745	=
13	45						18		27442	–		40350	=		12908	=
24	81								46934	=		74430	–		27496	–
1	21						02		2009	=		3630	–		1621	–
14	99						30		23638	=		44970	=		21332	=
19	19								37499	=		57840	–		20341	–
2	46								4770	=		7380	=		2610	=
3	45								6542	=		10350	–		3808	=
5	04								9547	–		15120	–		5573	=
5	12								9539	–		15360	–		5821	=
2	17								3137	=		6510	–		3373	–
2	81								4917	=		8430	–		3513	=
1	81								3040	=		5430	–		2390	=
3	66								4871	–		10980	–		6109	=
123	92						50		227402	–		372030	=		144628	–

Svalöv den 26 april 1945.
Å tjänstens vägnar:
C. B. Wallin.
Statens Lantbruksingenjör

Hemmanstal	Registernummer	Littera å kartan	Socken, by och hemman	Delägares namn, hemvist m. m. samt ägobeskrivning	Ägofigurens nummer
1	2	3	4	5	6

Kostnadsförslag.

Bil. Ba.

Läge	Längd m.	Arbete, jordmån m. m.	Antal	à pris	Kostnad Kr.	Kostnad öre	Kostnad Kr.	Kostnad öre	Summa Kr.	Summa öre
1	2	3	4	5	6		7		8	
							Företag 1.			
		Planritning blad 1, profil- och sektionsritningar blad 8.								
		Dikesschackan A-B.								
0-	142	Schaktning, grusblandad lera m³	120	3.-	360	-				
-1+42										
1+42-	150	Cementrör; 8" m	150	2.75	412	50				
-2+92		Schaktning, stämpling, rörläggning, återfyllning m	150	3.25	487	50				
2+92-	214	Cement- eller								
-5+6		tegelrör; 4" m	214	1.40	299	60				
		Schaktning, stämpling, rörläggning, återfyllning m	214	2.25	481	50	2041	10		
Tills.	506	meter								
Ommurning av rörutloppet vid 1+42 med utsättning av det öppna avloppets botten och sidor			st.	1	200.-		200	-		
Brunnar 24" med kopplingar; vid 2+92, 3+82, 4+22 och 5+6			st.	4	80.-		320	-		
Rotlugggning och borttagning av träd, buskar och stubbar					15	-	535	-		
Ersättning för jord, som gräns bort:										
Till Munkagärda 34										
äg. Bengt Nilssons sterbhus		m²	60	0.30	18	-				
Till Felestad 13'										
äg. Bengt Nilsson sterbhus		m²	50	0.30	15	-				
Ersättning för upplag:										
Till Munkagärda 34										
äg. Bengt Nilssons sterbhus		m³	60	0.50	30	-				
		Överföres			63	-	2576	10		

129

Läge	Längd m.	Arbete, jordmån m. m.	Antal	à pris	Kostnad Kr.	Kostnad öre	Kostnad Kr.	Kostnad öre	Summa Kr.	Summa öre
1	2	3	4	5	6		7		8	
		Överfört			63	–	2576	10		
Till Felestad 13:1										
äg. Bengt Nilssons sterblus m³			60	0,50	30	–	93	–		
Oförutsett och arbetsledning										
m. m. ca 20%							530	90	3200	=
		Summa kostnad							3200	–

coll. 10/2-45 G.T.

Svalöv den 26 april 1945

å tjänstens vägnar:

C. H. Wallén

Statens lantmäteringenjör.

Kostnadsförslag

Bil. Bb.

Läge	Längd m.	Arbete, jordmån m. m.	Antal	à pris	Kostnad Kr.	Kostnad öre	Kostnad Kr.	Kostnad öre	Summa Kr.	Summa öre
1	2	3	4	5	6		7		8	
							Företag 2.			
		Planritning blad 1, profil- och sektionsritningar blad 8, 9 och 10.								
		Huvudavlopp.								
		Dikessträckan C-D.								
10-	50	Cementrör; 15" m	50	6.-	300	-				
-10+50		Schaktning, stämpling, rörläggning, återfyllning m	50	4.60	230	-				
10+50-	72	Cementrör; 10" m.	72	3.75	270	-				
-11+22		Schaktning, stämpling, rörläggning, återfyllning m	72	3.85	277	20				
11+22-	132	Cementrör; 9" m	132	3.25	429	-				
-12+54		Schaktning, stämpling, rörläggning, återfyllning m	132	2.75	363	-				
12+54-	115	Cementrör; 10" m	115	3.75	431	25				
-13+69=40		Schaktning, stämpling, rörläggning, återfyllning m	115	3.65	419	75	2720	20		
Tills.	369	meter								
Ommurning av rörutloppet vid 10 med stensättning av det öppna avloppets botten och slänt st			1	200.-	200	-				
Brunnar 24" med kopplingar; vid 10+50, 11+22 och 12+54 st.			3	80.-	240	-				
Brunn 32" med kopplingar; vid 13+69=40 st.			1	110.-	110	-				
Rothuggning och borttagning av träd, buskar och stubbar					20	-	570	-		
Oförutsett och arbetsledning m. m. ca. 20%							609	80	3900	-

Överföres

Läge	Längd m.	Arbete, jordmån m. m.	Antal	à pris	Kostnad Kr.	Kostnad öre	Kostnad Kr.	Kostnad öre	Summa Kr.	Summa öre
1	2	3	4	5	6		7		8	
		Överfört							3900	—
		Dikessträckan D–E								
13+69–	105	Cementrör, 8" m	105	2.75	288	75				
–14+74=		Schaktning, stämpling,								
=30		rörläggning, återfyll-								
		ning m	105	3.–	315	–	603	75		
Tills.	105	meter								
Brunn 32"		med koppling-								
ar; vid 14+74=30			st.	1	110.–		110	—		
Oförutsett		och arbetsled-								
ning m. m. ca 20 %							136	25	850	—
		Dikessträckan E–F								
14+74–	126	Cementrör, 8" m	126	2.75	346	50				
16		Schaktning, stämpling,								
		rörläggning, åter-								
		fyllning m	126	3.25	409	50				
16–	60	Cementrör; 10" m	60	3.75	225	–				
=16+60		Schaktning, stämp-								
		ling, rörläggning, åter-								
		fyllning m	60	4.25	255	=				
16+60–	104	Cementrör, 12" m	104	4.75	494	–				
=17+64		Schaktning, stämp-								
		ling, rörläggning, åter-								
		fyllning m	104	5.25	546	–				
17+64–	98	Cementrör; 10" m	98	3.75	367	50				
–18+62		Schaktning, stämp-								
		ling, rörläggning, åter-								
		fyllning m	98	4.35	426	30				
18+62–	208	Cementrör, 8" m.	208	2.75	572	–				
=20+70		Schaktning, stämp-								
		ling, rörläggning, åter-								
		fyllning m.	208	3.15	655	20	4297	–		
Tills.	596	meter Överföres					4297	–	4750	–

PETTERSONSKA BOKTR. EFTR. SVERA

302239

Läge	Längd m.	Arbete, jordmån m. m.	Antal	à pris	Kostnad Kr.	Kostnad öre	Kostnad Kr.	Kostnad öre	Summa Kr.	Summa öre
1	2	3	4	5	6		7		8	
		Överföres					4297	-	4750	-
		Brunnar 24" med koppl-								
		ingar vid 15+55, 16, 16+60,								
		16+84, 18+62, 19+20 och 19+94	st.	7	80.-	560	-			
		Brunnar 32" med koppl-								
		ingar vid 17+64 och 20+70	st.	2	110.-	220	-	780	-	
		Oförutsett och arbetsled-								
		ning m.m. c:a 20 %					1023	-	6100	-
		Sidoarbete.								
		Dikesstrackan 0-da.								
13+69-40-	176	Cementrör; 8" m	176	2,75	484	-				
-41+76		Schaktning, stämpling,								
		förläggning, återfyll-								
		ning m	176	3.50	616	-				
41+76-	324	Cement- eller								
-45		tegelrör; 6" m	324	1.80	583	20				
		Schaktning, stämpling,								
		förläggning, åter-								
		fyllning m	324	2,75	891	-				
45-	158	Cement- eller								
46+58		tegelrör; 6" m	158	1.80	284	40				
		Schaktning, stämp-								
		ling, förläggning, åter-								
		fyllning m	158	4.-	632	-	3490	60		
Tills.	658	meter								
		Brunnar 24" med kopplning-								
		ar vid 46+48, 41+76, 43+28,								
		44+50, 46+5 och 46+58	st.	6	80.-		480	-		
		Oförutsett och arbetsled-								
		ning m.m. c:a 20 %					829	40	4800	-
		Överföres							15650	-

Läge	Längd m.	Arbete, jordmån m. m.	Antal	à pris	Kostnad Kr.	Kostnad öre	Kostnad Kr.	Kostnad öre	Summa Kr.	Summa öre
1	2	3	4	5	6		7		8	
		Överfört							15650	–
		Dikessträckan E-Ea.								
14+74=30-	160	Cementrör; 8" m	160	2.75	440	–				
-31+60		Schaktning, stämpling, rörläggning, återfyllning m	160	3.15	504	–				
31+60-	122	Cementrör; 8" m	122	2.75	335	50				
-32+82		Schaktning, stämpling, rörläggning, återfyllning m	122	6.-	732	–	2011	50		
Tills.	282	meter								
Brunnar 24" med kopplingar; vid 30+20, 31, 31+60 och 32+82 st.			4	80.-			320	–		
Oförutsett och arbetsledning m. m. ca 20%							518	50	2850	–
		Summa kostnad							18500	–
		Sammandrag.								
		Huvudavlopp.								
369		Dikessträckan C-D					3900	–		
105		D° D-E					850	–		
596	1070	D° E-F					6100	–	10850	–
		Sidoavlopp.								
658		Dikessträckan D-Da					4800	–		
282	940	D° E-Ea					2850	–	7650	–
Summa	2010	meter Summa kostnad							18500	–

Kontr. 2/2 Pb.

Svalöv den 26 april 1945
Å tjänstens vägnar:
C. H. Wallin.
Assasens lantoruksingenjör

PETTERSONSKA BOKTR EFTR. SKARA 302230

Kostnadsförslag. Bil. Bc.

Läge	Längd m.	Arbete, jordmån m. m.	Antal	à pris	Kostnad Kr.	Kostnad öre	Kostnad Kr.	Kostnad öre	Summa Kr.	Summa öre
1	2	3	4	5	6		7		8	
		Företag 3.								
		Planritning blad 1, profil- och sektionsritningar blad 11.								
		Dikessträckan G-H								
50 - 52+2	202	Cement- eller tegelrör 6" m	202	1.80	363	60				
		Schaktning, stämpling, rörläggning, återfyllning m	202	2.75	555	50	919	10		
Tills.	202	meter								
Ommurning av rörutloppet; vid 50 samt stensättning av det öppna avloppets botten och slänt st.			1	200.-	200	-				
Brunnar 24" med kopplingar; vid 50+86 och 52+2 st.			2	80.-	160	-	360	-		
Oförutsett och arbetsledning m. m. ca 20%							320	90	1600	-
		Summa kostnad						-	1600	-

coll 10/2-45 G.T.

Svalöv den 26 april 1945.
å tjänstens vägnar:
C. A. Nauer
Stertens lantvinkningenjör.

Läge	Längd m.	Arbete, jordmån m. m.	Antal	à pris	Kostnad Kr.	Kostnad öre	Kostnad Kr.	Kostnad öre	Summa Kr.	Summa öre
1	2	3	4	5	6		7		8	

...lövsgården

Kostnadsförslag

Bil. Bd.

Läge	Längd m.	Arbete, jordmån m. m.	Antal	à pris	Kostnad Kr.	Kostnad öre	Kostnad Kr.	Kostnad öre	Summa Kr.	Summa öre
1	2	3	4	5	6		7		8	
		Företag 4.								
		Planritning blad 2, profil- och sektionsritningar blad 11.								
		Dikessträckan J-K.								
60 — 60+10	10	Cement- eller tegelrör; 6" m	10	1.80	18	—				
		Schaktning, stämpling, rörläggning, återfyllning m	10	2.25	22	50				
60+10 - 61+94	184	Cement- eller tegelrör, 4" m.	184	1.40	257	60				
		Schaktning, stämpling, rörläggning, återfyllning m	184	2.25	414	—	712	10		
Tills.	194	meter								
Ommuring av röruttloppet; vid 60, samt stensättning av det öppna avloppets botten och slänter st.			1	150.-	150	=				
Brunnar 24" med kopplingar; vid 60+10, 60+60, 61+16 och 61+94 st.			4	80.-	320	—	470	—		
Oförutsett och arbetsledning m.m. c:a 20 %							217	90	1400	—
		Summa kostnad							1400	—

kontr. 27/2 Bts.

Svalöv den 26 april 1945.
å tjänstens vägnar:
[illegible]
Statens lantbrukningenjör.

Läge	Längd m.	Arbete, jordmån m. m.	Antal	à pris	Kostnad		Kostnad		Summa	
					Kr.	öre	Kr.	öre	Kr.	öre
1	2	3	4	5	6		7		8	

PETTERSONSKA BOKTR.EFTR.
SKARA

Kostnadsförslag

Bil. Be

Läge	Längd m.	Arbete, jordmån m. m.	Antal	à pris	Kostnad Kr.	öre	Kostnad Kr.	öre	Summa Kr.	öre
1	2	3	4	5	6		7		8	
									Företag 5.	
		Planritning blad 2, profil- och sektionsritningar blad 11, 12 och 13.								
		Huvudarlopp.								
		Sektionsträckan L–M.								
70–	66	Cementrör, 9"	m	66	3.25	214	50			
–70+66=		Schaktning, stämpling,								
=110		nerläggning, återfyll-								
		ning	m	66	4.–	264	–	478	50	
Tills.	66	meter								
Ommuring av huvudloppet										
vid 70 med stenskärkning										
av det öppna arloppets										
botten och slänt			st.	1	250.–	250	–			
Brunnar 32" med koppslingar;										
vid 70+44 och 70+66			st.	2	110.–	220	–	470	–	
Oförutsett		och arbetsledning								
m. m.	ca	20 %						201	50	1150 –
		Sektionsträckan M–N.								
70+66=110–	339	Cementrör, 8"	m	339	2.75	932	25			
=113+39=		Schaktning stämpling,								
=73+88=80=		nerläggning, återfyll-								
=90=100		ning	m	339	4.–	1356	–	2288	25	
Tills.	339	meter								
Brunn 24" med koppslingar;										
vid 110+58, 112+92			st.	2	80.–	160	–			
Brunnar 32" med koppslingar;										
vid 111+70 och 112+30			st.	2	110.–	220	–			
Brunn 60" med koppslingar;										
vid 113+39=73+88=80=90=100			st.	1	330.–	330	–	710	–	
Oförutsett och arbetsledning m. m. ca 20 %								601	75	3600 –
		Överföres								4750 –

137

Läge	Längd m.	Arbete, jordmån m. m.	Antal	à pris	Kostnad Kr.	Kostnad öre	Kostnad Kr.	Kostnad öre	Summa Kr.	Summa öre
1	2	3	4	5	6		7		8	
		Överfört							4750	=
		Dikessträckan N-O								
73+88=	244	Cement- eller								
=76+32		tegelrör; 6" m	244	1.80	439	20				
		Schaktning, stämpling, rörläggning, återfyllning m	244	3.-	732	-	1171	20		
Tills.	244	meter								
Brunnar		24" med kopplingar,								
vid	75+29 och 76+32	st.	2	80.-			160	-		
Oförutsett		och arbetsledning								
m. m.	ca	20%					268	80	1600	-
		Sidoavlopp								
		Dikessträckan N-Na								
73+88=80-	130	Cement- eller								
=81+30		tegelrör; 6" m	130	1.80	234	=				
		Schaktning, stämpling, rörläggning, återfyllning m	130	3.25	422	50	1656	50		
81+30=	118	Cement- eller								
=82+48		tegelrör; 4" m	118	1.40	165	20				
		Schaktning, stämpling, rörläggning, återfyllning m	118	2.50	295	-	460	20		
Tills.	248	meter								
Brunnar		24" med kopplingar, vid 80+20, 81+30, 81+84								
och	82+48	st.	4	80.-			320	=		
Oförutsett		och arbetsledning m. m.								
ca	20%						263	30	1700	=
		Överföres							8050	-

PETTERSONSKA BOKTR.EFTR. SKARA

425613

Läge	Längd m.	Arbete, jordmån m. m.	Antal	à pris	Kostnad Kr.	Kostnad öre	Kostnad Kr.	Kostnad öre	Summa Kr.	Summa öre
1	2	3	4	5	6		7		8	
		Överföres							8050	=
		Dikesrensning AA-NB.								
73+88-90-	94	Cement- eller								
-90+94		kopdike; 6"	m	94	1.80	169	20			
		Schaktning, planering,								
		provläggning, åtter-								
		fyllning	m	94	3.30	310	20			
90+94-	226	Cement- eller								
-93+20		kopdike; 4"	m	226	1.40	316	40			
		Schaktning, planering,								
		provläggning, åtter-								
		fyllning	m	226	3.25	734	50	1530	30	
Tills.	320	meter.								
Brunnar 24"		med kopplingar,								
vid 90+94, 91+62, 92+34 och										
93+20			st.	4	80.=			320	-	
Oförutsett och arbetsledning										
m. m.	ca 20 %							349	70	2200	-
		Dikesrensning AA-NC.								
73+88-100-	160	Cement- eller								
-101+60		kopdike; 4"	m	160	1.40	224	-			
		Schaktning, planering,								
		provläggning, åtter-								
		fyllning	m	160	2.75	440	-	664	=	
Tills.	160	meter.								
Brunn 24"		med kopplingar,								
vid 101+60			st.	1	80.=			80	=	
Oförutsett och arbetsledning										
m. m.	ca 20 %							206	-	960	-
							Summa Kostnader		11200	=

139.

Läge	Längd m.	Arbete, jordmån m. m.	Antal	à pris	Kostnad Kr.	Kostnad öre	Kostnad Kr.	Kostnad öre	Summa Kr.	Summa öre
1	2	3	4	5	6		7		8	
		Sammandrägg								
		Huvudavlopp.								
66		Dikes stöttkänt L-M			1150	=				
339		Dö M-N			3600	=				
244	649	Dö N-O			1600	=	6350	=		
		Sidoavlopp.								
248		Dikes stöttkänt N-Na			1700	=				
320		Dö N-Nb			2200	=				
160	728	Dö N-Nc			950	=	4850	=	11200	=
Summa	1377	meter.			Summa kostnad				11200	=

Kontr. 14/3 [illegible]

Svalöv den 26 april 1945
Å tjänstens vägnar:
C. H. Wallén
Statens landbruksingenjör.

PETTERSONSKA BOKTR. ELTR. SKARA

379200

Kostnadsförslag

Bil. B.

Läge	Längd m.	Arbete, jordmån m. m.	Antal	à pris	Kostnad Kr.	Kostnad öre	Kostnad Kr.	Kostnad öre	Summa Kr.	Summa öre
1	2	3	4	5	6		7		8	
							Förslag 6.			
Planritningar blad 2 och 3 profil- och sektionsritningar blad 4 och 5 samt										
		Huvudalternativ.								
		Bikarbonatbäddar P-Q.								
120 – 120+27	27	Betongtrög 12" m.	27	4.75	128	25				
		Schaktning, stämpling, rörläggning, återfyllning m.	27	3.25	87	75				
120+27 – 120+30	3	Betongtrög 12" m.	3	4.75	14	25				
		Schaktning, stämpling, rörläggning, återfyllning m.	3	6.25	18	75				
120+30 – 122+11	181	Betongtrög 12" m.	181	4.75	859	75				
		Schaktning, stämpling, rörläggning, återfyllning m.	181	4.25	769	25				
122+11 – 123+19 = 160	8	Den nuvarande 15" rörledningen för vägen Svalöv - Svalövs lyckla väg B 556 bibehålles oförändrad	–	–	–		1878	–		
5 jfld.	219	meter.								
Anmärkning av rörledningen vid 120, med stenläggning av det öppna avloppets bädd och slänter			1	200.–	200	–				
Brunn 32"		med kopplingsjärn.								
vid	120+27	st.	1	110.–	110	–				
Brunn 24"		med kopplingsjärn								
vid	122+27	st.	1	80.–	80	–	390	–		
Anmärkning		Till Väghållningens för nya anslutningsbrunnar vid väglinjens nivåbrev.								
		Överföres					2268	–		

Läge	Längd m.	Arbete, jordmån m. m.	Antal	à pris	Kostnad Kr.	Kostnad öre	Kostnad Kr.	Kostnad öre	Summa Kr.	Summa öre
1	2	3	4	5	6		7		8	
		Överföres					2268	=		
uppskrivningsriktning mellan profil										
122+11 och		125+19=160					250	-		
Oförutsett		och arbetsledning								
m. m.	ca	20 %					482	=	3000	-
		Bilväg 4 FR								
122+19-	179	Ramsten 12" m.	179	4.75	850	25				
-123+98		Schaktning, stenpolning,								
		förläggning, återfyllning								
		m.	179	4.20	751	80				
123+98-	112	Ramsten 12" m.	112	4.75	532	-				
=125+10		Schaktning, stenpolning,								
		förläggning, återfyllning								
		m.	112	5.50	616	-				
125+10-	9	Ramsten 12" m.	9	4.75	42	75				
-125+19		Schaktning, stenpolning,								
		förläggning, återfyllning m.	9	13.60	122	40	2915	20		
Tillsv.	300	meter								
Brunnar		24" med koppo-								
lingar		mell 123+22 st	1	80	80	-				
Brunnar		32" med koppallingar								
mell 123+98, 125+4 och 125+19 st.			3	110 =	330	-	410	=		
Ravhuggning		och kvistning								
av träd och		buskar					100	-		
Oförutsett		och arbetsledning								
m. m.	ca	20 %					674	80	4100	-
		Bilvägsritning FR-Ra-B								
125+19-	105	Ramsten 12" m.	105	4.75	498	75				
-126+24		Schaktning, stenpo-								
Brf.	105	lning meter Överföres			498	75			7100	-

Läge	Längd m.	Arbete, jordmån m. m.	Antal	à pris	Kostnad Kr.	Kostnad öre	Kostnad Kr.	Kostnad öre	Summa Kr.	Summa öre
1	2	3	4	5	6		7		8	
Cöfs.	1105	Öppnafört			498	75			7100	-
		Lång, rödläggning,								
		schaktgrävning	1105	460	483	-				
1826+24 - 128+42	188	Cementrör 12"	188	475	893	=				
		schaktning, stämpling,								
		rörläggning, återfyllning								
			188	485	911	80	2736	55		
Tvärdike	293	meter.								
Brunn 24"		med klappgrindgjutn.								
grind	127+63	st.	1	80.=	80	=				
Brunnar 32"		med klappgrindgjutn.								
grind	1826+24	samt 128+12 st.	2	110.=	220	=	300	-		
Öfvergångsställe,		arbetsbeskrifning m. m.								
ca 200 %o										
							713	45	38800	=
		Vattenledning S:t								
128+12 - 128+80	68	Cementrör 12"	68	435	238	=				
		schaktning, stämpling								
		rörläggning, återfyllning	68	5.=	340	=				
128+80 - 130+9 = 150	129	Cementrör 15"	129	6 -	774	=				
		schaktning, stämpling,								
		rörläggning, återfyllning	129	7.75	999	75	2436	75		
Tvärdike	197	meter.								
Brunn 24"		med klappgrindgjutn.								
		med 128+80 st.	1	80.=	80	=				
Brunn 32"		med klappgrindgjutn.								
		med 130+9=150 st.	1	110 -	1110	=	190	=		
Öfvergångsställe,		arbetsbeskrifning								
ca 200 %o							523	25	3150	=
									14050	-

Läge	Längd m.	Arbete, jordmån m. m.	Antal	à pris	Kostnad Kr.	Kostnad öre	Kostnad Kr.	Kostnad öre	Summa Kr.	Summa öre
1	2	3	4	5	6		7		8	
		Överförd							14050	–
		Bilsamtidigt Tabell								
130+79–	191	Cementrör 10"	191	3.75	716	25				
–132		Schaktning, stämpling, förläggning, återfyllning	191	4.90	935	90				
132 =	150	Cementrör 10"	150	3.75	562	50				
=133+50		Schaktning, stämpling, förläggning, återfyllning	150	4.90	730	–				
133+50–	150	Cementrör 10"	150	3.75	562	50				
–135		Schaktning, stämpling, förläggning, återfyllning	150	7.25	1087	50				
135–	16	Cementrör 10"	16	3.75	60	–				
135+16=		Schaktning, stämpling, förläggning, återfyllning	16	4.–	64	–	4723	65		
=140										
Tillx.	509	meter.								
Brunnar	332	med stämpling								
		mellan 130+79, 131+58,								
133+26,		134+54 och 135+16=140	5	110.–			550	–		
Ofvanstående		rader avser schaktning								
jämte		20 %					1076	35	6350	–
		Tillägsschaktning								
135+16–	140	Cementrör 6"	140	1.80	252	–				
–136+56		Schaktning, stämpling, förläggning, återfyllning	140	3.50	490	–	742	–		
Tillx.	140	meter.								
		Överföres					742	–	20400	–

PETTERSONSKA BOKTR.-LETR. SKARA 425613

Läge	Längd m.	Arbete, jordmån m. m.	Antal	à pris	Kostnad Kr.	Kostnad öre	Kostnad Kr.	Kostnad öre	Summa Kr.	Summa öre
1	2	3	4	5	6		7		8	
		Överkört					7742 –		30400 –	
Brunn 32"		med kappspaltgrus;								
vid 136+56			st. 1	110.–			1110 –			
Offentligt		arbete, ledning m. m.								
ca 20 %							1148 =		11000 –	
		Rörledningsgrop.								
		Diken: Kvällen 0–0a.								
1160 –	224	Cement- rörledn.								
– 1162+24		Sugledning 4"	m. 224	1.40	313	60				
		Schaktning, stämpling, förläggning, återfyllning	m. 224	3.50	784 =		1097	60		
Tillsv.	224	meter.								
Brunnarna 24"		med kappspaltgrus;								
vid 1160+80, 161+50, och 1162+24			st. 3	80.–			240 –			
Offentligt		arbets ledning m. m.								
ca 20 %							1162 40		11500 –	
		Diken: Kvällen T–Tb.								
1130 –	70	Cement- rörledn.								
– 150+70		Sugledning 4"	m. 70	1.40	98 =					
		Schaktning, stämpling, förläggning, återfyllning	m. 70	3.50	245 –		343 –			
Tillsv.	70	meter.								
Brunn 24"		med kappspaltgrus;								
vid 1150+70			st. 1	80.–			80 =			
Offentligt		och arbetsledning m. m.								
m. m. ca 20 %							77 –		5500 –	
		Diken: Kvällen Ab–Bba								
		Överföres							23400 –	

Läge	Längd m.	Arbete, jordmån m. m.	Antal	à pris	Kostnad Kr.	Kostnad öre	Kostnad Kr.	Kostnad öre	Summa Kr.	Summa öre
1	2	3	4	5	6		7		8	
		Överföres							23 1400	-
1+78 = =141+31	131	Lerrörs-pålar Regelvis: 6"	m. 131	1.80	235	80				
		Schaktning, plantering, nerläggning, återfyllning	m. 131	2.70	353	70				
141+31 - =142+5	74	Lerrörs-pålar Regelvis: 6"	m. 74	1.80	133	20				
		Schaktning, plantering, nerläggning, återfyllning	m. 74	3.40	251	60	974	30		
Tills.	205	meter.								
Brunnar 24" med loppar gjutna mellan 141+31 och 142+50			st. 2	80			160	-		
Ofvanstående		och arbetsledning								
m. m. ca 20 %							265	70	1400	-
		Summa Kostnad							24800	-
		Sammandrag. Huvudavlopp:								
219		Betongrörsledning P-Q			3000	-				
300		Do Q-R			4100	-				
293		Do R-Ra=S			3800	-				
197		Do S-T			3150	-				
507		Do T-Ta-U			6350	-				
140	1456	Do U-V			1000	-	21400	-		
		Sidoavlopp:								
224		Betongrörsledning Q-Qa			1500	-				
70		Do T-T'6			500	-				
205	499	Do U-Ua			1400	-	3400	-	24800	-
Summa	2155	meter.			Summa Kostnad				24800	-
									Kronor	14/3 1923.

PETTERSONSKA BOKTR.-EFTR. SKARA 425613

Läge	Längd m.	Arbete, jordmån m. m.	Antal	à pris	Kostnad Kr.	Kostnad öre	Kostnad Kr.	Kostnad öre	Summa Kr.	Summa öre
1	2	3	4	5	6		7		8	

Svalöv den 26 april 1945
å tjänstens vägnar:
C. H. Wallén.
Statens lantbruksingenjör.

Läge	Längd m.	Arbete, jordmån m. m.	Antal	à pris	Kostnad		Kostnad		Summa	
					Kr.	öre	Kr.	öre	Kr.	öre
1	2	3	4	5	6		7		8	

PETTERSONSKA BOKTR. E.F.I.R.
SKARA

Gotlands Kostnadsförslag — Bil. 33g.

Läge	Längd m.	Arbete, jordmån m. m.	Antal	à pris	Kostnad Kr.	Kostnad öre	Kostnad Kr.	Kostnad öre	Summa Kr.	Summa öre
1	2	3	4	5	6		7		8	
							Förslag 7.			
		Planering blad 3, profil och situationsritningar blad 16.								
		Villastädning K-Y								
170–	60	Cement- eller								
–170+60		kagelrör 6" m	60	1.80	108	–				
		Schaktning, planering,								
		nivellering, återfyll-								
		ning m	60	3.30	1[illegible]8	–				
170+60=	2	Cement- eller								
–170+62		kagelrör 6" m	2	1.80	3	60				
		Schaktning, planer-								
		ing, nivellering, åter-								
		fyllning m	2	4.85	9	70				
170+62–	116	Cement- eller								
–171+78		kagelrör 4" m	116	1.40	162	40				
		Schaktning, planering,								
		nivellering, återfyll-								
		ning m	116	2.45	284	20	705	90		
Tillägg.	178	enligt								
Anmärkning av nivellerpunkt										
mellan 170 mellan planeringen										
av det öppna avloppets botten										
och plantan		st.	11	20.–	300	=				
Brunnar 24" mellan kopp-										
lingar: mellan 170+63 och 171+48		st.	2	80.–	160	=				
Brunn 24" mellan kopplingsgrop										
och utlopp för dagvatten vid 171+98		st.	1	110.–	110	=	1470	=		
Oförutsedda kostnader för										
[illegible] 20 %							294	10	1400	–
		Summa kostnad							1400	=

Visby den 26 april 1945.

På Gutasunds vägnar:

C. A. Hellén

Statens lantbruksingenjör.

kontr. 3/6 45.

Läge	Längd m.	Arbete, jordmån m. m.	Antal	à pris	Kostnad Kr.	Kostnad öre	Kostnad Kr.	Kostnad öre	Summa Kr.	Summa öre
1	2	3	4	5	6		7		8	

PETTERSONSKA BOKTR. EFTR.
STOCKH.

Kostnadsförslag Bil. B4.

Läge	Längd m.	Arbete, jordmån m. m.	Antal	à pris	Kostnad Kr.	Kostnad öre	Kostnad Kr.	Kostnad öre	Summa Kr.	Summa öre
1	2	3	4	5	6		7		8	
							Tvärsektion 8.			
		Ändring blad 6, profil- och sektionsritning till blad 178 B.								
		Huvuddiken.								
		Diken mot åkermark.								
1180 –	42	Cementrör 15" av	42	6 –	252	=				
– 1180 + 42		Schaktning, stämpling, rör-								
		läggning, återfyllning av	42	4.50	189	=				
1180 + 42 –	99	Nybyggnad av kum-								
– 1180 + 51 =		mar med anslut-								
= 193		ningsbrunnar för								
		väg B 55 b, Svalöv								
		– Svalövs kyrkby –								
		Källstorp – Stenestad.								
		Arbetet skall omfatta								
		rörläggning och schaktning								
		av väg för anläggning								
		av diken vid sträckan								
		beskaffa, dels att								
		kummar ej få								
		utföras av mindre								
		rör än 15" (37,5 cm),								
		dels att kummarna icke								
		underbart skall ligga								
		på höjderna + 60,82								
		och + 60,85 – vidare re-								
		spektive motsvarande								
		dikesuppfyllningshöjderna								
					=	=	441	=		
Tillb.	51	meter.								
		Ommurning av rörledningen								
		vid 180 med återställning av								
		det öppna avloppet enligt	1	300			300	–		
		särskild räkning								
							661	–		

Läge	Längd m.	Arbete, jordmån m. m.	Antal	à pris	Kostnad Kr.	Kostnad öre	Kostnad Kr.	Kostnad öre	Summa Kr.	Summa öre
1	2	3	4	5	6		7		8	
		Överfört					661	—		
Oförutsett		och arbetsledning								
m. m.		20 %					1159	—	800	—
		Dikesspräckan Å-Å								
180+51 =	189	Cementrör; 8" m	189	2.75	519	75				
-182+40		Schaktning, stämpling, rörläggning, återfyllning m	189	3.50	661	50				
182+40 =	320	Cement- eller								
-185+60		tegelrör; 6" m	320	1.80	576	—				
		Schaktning, stämpling, rörläggning, återfyllning m	320	3.10	992	—				
185+60 -	5	Cement- eller								
185+65		tegelrör; 6" m	5	1.80	9	—				
		Schaktning, stämpling, rörläggning, återfyllning m	5	6.30	31	50				
185+65 -	85	Cement- eller								
-186+50		tegelrör; 6" m	85	1.80	153	—				
		Schaktning, stämpling, rörläggning, återfyllning m	85	4.65	395	25				
186+50 -	50	Cement- eller								
-187		tegelrör; 6" m	50	1.80	90	—				
		Schaktning, stämpling, rörläggning, återfyllning m	50	6.80	340	—				
187 =	35	Cement- eller								
187+35		tegelrör; 6"	35	1.80	63	—				
Öröf	684	Överföres			3831	—			800	—

PETTERSSONSKA BOKTR. EFTR. SKARA 425013

Läge	Längd m.	Arbete, jordmån m. m.	Antal	à pris	Kostnad Kr.	Kostnad öre	Kostnad Kr.	Kostnad öre	Summa Kr.	Summa öre
1	2	3	4	5	6		7		8	
Öfv.	684	Överfört			3831	–			800	–
		Schaktning, strömpling, rörläggning, återfyllning m.	35	4.30	1550	50	3981	50		
Tillsv.	684	meter								
Brunnar 24" med kopplingar, vid 1182+40, 1182+84 1884, 1184+52 och 185+16 st.			5	80.–	400	–				
Brunnar 24" med kopplingar och inlag för dagvatten, vid 181+18, 185+65 och 187+35 st.			3	120	360	–	760	–		
Oförutsett och arbetsledning m. m. ca. 20 %							9958	50	5700	–
		Sidkanalsopp.								
		Dikesstrickan Å Åa–Åb.								
180+51=190–192	200	Cementrör, 12" m.	200	4.75	950	–				
		Schaktning, strömpling, rörläggning, återfyllning m.	200	4.50	900	–				
192 = 192+50 = 200	50	Cementrör, 12" m.	50	4.75	237	50				
		Schaktning, strömpling, rörläggning, återfyllning m.	50	4.60	230	–	2317	50		
Tillsv.	250	meter								
Brunnar 32" med kopplingar, vid 192+21 och 192+50=200 st.			2	110.–	220	–				
Brunnar 24" med kopplingar, vid 1190+88 st.			11	80.–	80	–	300	–		
Oförutsett och arbetsledning m. m. ca. 20 %							582	50	3200	–
		Överföres							9700	–

Läge	Längd m.	Arbete, jordmån m. m.	Antal	à pris	Kostnad Kr.	Kostnad öre	Kostnad Kr.	Kostnad öre	Summa Kr.	Summa öre
1	2	3	4	5	6		7		8	
		Överfört							9708	—
		Vikbarsvändplan Sö-Rc								
192+50 — 193	50	Grundläggning 9"	m	50	3.25	162	50			
		Schaktning, stämpling, urläggning, återfyllning	m	50	3.75	187	50			
193 — 194+50	150	Grundläggning 9"	m	150	3.25	487	50			
		Schaktning, stämpling, urläggning, återfyllning	m	150	3.50	525	—			
194+50 — 195+53	103	Grundläggning 9"	m	103	3.25	334	75			
		Schaktning, stämpling, urläggning, återfyllning	m	103	4.10	422	30			
195+53 — 195+60	7	Grundläggning 9"	m	7	3.25	22	75			
		Schaktning, stämpling, urläggning, återfyllning	m	7	16.—	112	—	2254	30	
Tills.	310	Meter								
Bäverman 35" vid 193+70		med koppling av	st.	1	110.—	110	—			
Bäverman 24" vid 194+63 och 194+86		med koppling av	st.	2	80.—	160	—			
Bäverman 24" och vidlag för dagvattenbrunn vid 195+60		med koppling av	st.	1	120.—	120	—	396	—	
Offsetsats och sandstötbalkning		c:a 20%						554	30	3200	—
		Vikbarsplätsen Sc-Sd.								
195+60 — 195+77	17	Grundläggning 9"	m	17	3.25	55	25			
Tills.	17					55	25			12908	—

Läge	Längd m.	Arbete, jordmån m. m.	Antal	à pris	Kostnad Kr.	Kostnad öre	Kostnad Kr.	Kostnad öre	Summa Kr.	Summa öre
1	2	3	4	5	6		7		8	
Avg.	177	Överföres			55	25			12900	-
		Schaktning, stensprängning,								
		nivellering, återfyllning								
		med	177	7.-	1239	-				
1975+177=	73	Cementrör 9"								
-196+50		Schaktning, stensprängning,								
		nivellering, återfyllning								
		med	73	14.-	1022	-				
196+50=	50	Cementrör 9"								
-197		Schaktning, stensprängning,								
		nivellering, återfyllning								
		med	50	6.20	310	=				
197=	31	Cementrör 9"								
-197+31		Schaktning, sprängning,								
		nivellering, återfyllning								
		med	31	3.50	108	50	2111	25		
Vikels	1771	meter								
Brunn	24"	med kopplingar								
Vrid	195+77	st.	1	80.-	80	=				
Brunn 24"		med kopplingar								
och nivellag för dagvattenbrunn, vrid										
197+31		st.	1	130	130	-	200	-		
Offentlig		och anslutningar								
		ca 200 Bo					484	75	2880	-
		Sidoanslutning till sidoanslutning								
		Vikels trädgårdsområde.								
122+50+200=	116	Cementrör 8"								
-201+16		Schaktning, stensprängning								
		nivellering, återfyllning med	116	3.=	348	=				
201+16=	213	Cementrör, vatten								
-203+29		tegelrör 6"								
		med	213	1.80	383	40				
Avg.	929	Överföres			1065	40			15700	-

Läge	Längd m.	Arbete, jordmån m. m.	Antal	à pris	Kostnad Kr.	Kostnad öre	Kostnad Kr.	Kostnad öre	Summa Kr.	Summa öre
1	2	3	4	5	6		7		8	
Ovf.	329	Överförsel			1050	40			15700	–
		Schaktning, stämpling, rörläggning, återfyllning m.	213	4.–	852	–	1902	40		
Tills.	329	meter.								
Brunn	32"	med kopplingar;								
vid	201+87	st.	1	110.–	110	–				
Brunn	24"	med kopplingar;								
vid	201+16	st.	1	80.–	80	–				
Brunn	24"	med kopplingar och intag för dagvatten								
vid	203+29	st.	1	120	120	–	310	–		
Oförutsett och arbetsledning m. m. c. a. 20 %							487	60	2700	–
		Summa kostnad							18400	–
		Sammandrag.								
		Huvudavlopp.								
51		Dikesstrecken Z-Å			800	–				
684	735	Do Å-Å			5700	–	6500	–		
		Sidoavlopp.								
250		Dikesstrecken Å-Åa-Åb			3200	–				
310		Do Åb-Åc			3200	–				
171	731	Do Åc-Åd			2800	–	9200	–		
		Sidoavlopp till sidoavlopp.								
	329	Dikesstrecken Åb-Åba					2700	–	18400	–
Summa	1795	meter.			Summa kostnad				18400	–

(22 kommer)

Sjunk. 2 3/4 pk.

Svalöv den 26 april 1945

Å tjänstens vägnar:

C. A. Mallé

Statens lantbruksingenjör

PETTERSONSKA BONTR.EFTR. SKARA

425013

Kostnadsförslag — Bil. Bi.

Läge	Längd m.	Arbete, jordmån m. m.	Antal	à pris	Kostnad Kr.	Kostnad öre	Kostnad Kr.	Kostnad öre	Summa Kr.	Summa öre
1	2	3	4	5	6		7		8	
							Förslag 9.			
Planritningar blad 4, 5 och 6 profil- och sektionsritningar blad 19 och 20.										
		Huvudavlopp:								
		Dikesschaktning B-A1								
210 - 211+41	141	Cementrör, 18" m	141	7.75	1092	75				
		Schaktning, stämpling, rörläggning, återfyllning m	141	5.25	740	25				
211+41 = 211+50 = 220	9	Nybyggnad av trumma med anslutningsbrunnar för väg B 55 b, Svalöv - Svalövs kyrka - Källstorps - Helvold. Arbetet skall utföras och bekostas av väg förvaltningen, som därvid skall bekosta, dels att trumman ej får utföras av mindre rör än 18" (45 cm), dels att trummans inre undersidan skall ligga på höjderna +60,69 m och +60,70 m vid respektive mersttänns och uppertänssidorna			=	=	1833	-		
Tillsk.	150	meter								
Ommurning av rörutloppet vid 210, med stensättning av det öppna avloppets bäcke och slänter af			1	200.-	200	-				
		Överföras			200	-	1833	=		

Läge	Längd m.	Arbete, jordmån m. m.	Antal	à pris	Kostnad Kr.	Kostnad öre	Kostnad Kr.	Kostnad öre	Summa Kr.	Summa öre
1	2	3	4	5	6		7		8	
		Övafjäst			200	–	1833	–		
Brunnar 24" med kopplingar,										
vid 210+86		st.	1	80.–	80	–	280	–		
Oförutsett och arbetsledning m. m. 20 %							387	–	2500	–
		Diksstrecken A1–A2.								
211+50 =	200	Cement- eller								
= 213+50		tegelrör, 6" m	200	1.80	360	–				
		Schaktning, stämpling, rörläggning, återfyllning m.	200	3.–	600	–				
213+50 =	200	Cement- eller								
= 215+50		tegelrör, 6" m	200	1.80	360	–				
		Schaktning, stämpling, rörläggning, återfyllning m.	200	3.50	700	–	2020	–		
Tills.	400	meter.								
Brunnar 24" med kopplingar,										
vid 212+70, 213+82, 214+92 och										
215+50		st.	4	80.–			320	–		
Oförutsett och arbetsledning m. m. c:a 20 %							460	–	2800	–
		Sillsavlopp.								
		Diksstrecken A1–A1b.								
211+50 = 220 =	100	Cementrör, 15" m	100	6.–	600	–				
= 221		Schaktning, stämpling, rörläggning, återfyllning m	100	5.10	510	–				
221 =	79	Cementrör, 12" m	79	4.95	395	25				
= 221+79		Schaktning, stämpling, rörläggning, återfyllning m	79	4.10	323	90				
Avf.	179	Övafjäst			1809	15			53000	–

PETTERSONSKA BOKTR. EFTR. SKARA

Läge	Längd m.	Arbete, jordmån m. m.	Antal	à pris	Kostnad Kr.	Kostnad öre	Kostnad Kr.	Kostnad öre	Summa Kr.	Summa öre
1	2	3	4	5	6		7		8	
Övf.	179	Överfört			1809	15			5300	—
221+79 =	201	Cementrör, 10" m	201	3.75	753	75				
= 223+80		Schaktning, stämpling, rörläggning, återfyllning m	201	4.—	804	—				
223+80 =	129	Cementrör 10" m	129	3.75	483	75				
= 225+9		Schaktning, stämpling, rörläggning, återfyllning m	129	8.—	1032	—				
225+9 =	133	Cementrör, 9" m	133	3.25	432	25				
= 226+42		Schaktning, stämpling, rörläggning, återfyllning m	133	10.—	1330	—				
226+42 =	58	Cementrör, 8" m	58	2.75	159	50				
= 227		Schaktning, stämpling, rörläggning, återfyllning m	58	6.25	362	50				
227 =	127	Cementrör, 8" m	127	2.75	349	25				
= 228+27		Schaktning, stämpling, rörläggning, återfyllning m	127	4.50	571	50	8087	65		
Tills.	827	meter								
Brunnar 32" med kopplingar; vid 221+79 och 226+42 st.			2	110.—	220	—				
Brunnar 24" med kopplingar; vid 222+94, 224 och 225+9 st.			3	80.—	240	—				
Brunnar 24" med kopplingar och intag för dagvatten; vid 224 och 228+27 st.			2	130.—	240	—	700	—		
Oförutsett och arbetsledning ca 20 %							1712	35	10500	—
		Dikesskålka A1-A1C								
		Överfört							15800	—

Läge	Längd m.	Arbete, jordmån m. m.	Antal	à pris	Kostnad Kr.	Kostnad öre	Kostnad Kr.	Kostnad öre	Summa Kr.	Summa öre
1	2	3	4	5	6		7		8	
		Överfört							15800	–
230 =	70	Cement- eller								
= 230+70		Regelrör, 6" m.	70	1.80	126	–				
		Schaktning, stämpling, rörläggning, återfyllning m.	70	3.10	217	–	343	–		
Tills.	70	meter.								
Brunn	24"	med kopplingar								
vid	230+70	st.	1	80 =			80	=		
Oförutsett		och arbetsledning								
ca 20 %							77	–	500	=
		Summa kostnad							16300	=
		Sammandrag								
		Huvudavlopp.								
150		Dikesstrecken 3-A1.			2500	–				
400	550	Do. A1-A2			2800	–	5300	–		
		Sidoavlopp.								
827		Dikesstrecken A1-A1b			10500	–				
70	897	Do A1-A1c			500	–	11000	–	16300	–
Summar	1447	meter.			Summa kostnad				16300	–

Kontr. 30/2 BG.

Svalöv den 26 april 1945.
å tjänstens vägnar:
C. H. Wallé.
Statens lantbruksingenjör

A1-A1c

PETTERSONSKA BOKTR. EFTR. SKARA

392239

Kostnadsförslag. Bil. B.K.

Läge	Längd m.	Arbete, jordmån m. m.	Antal	à pris	Kostnad Kr.	Kostnad öre	Kostnad Kr.	Kostnad öre	Summa Kr.	Summa öre
1	2	3	4	5	6		7		8	
							Förtag	10		
		Planritning blad 66, profil- och sektionsritningar blad 211								
		Dikesschaktens B1-C1.								
240 =	112	Cementrör, 8" m	112	2.75	308	=				
= 241+12		Schaktning, stämpling, rörläggning, återfyllning m	112	3.60	403	20				
241+12 =	120	Cement = eller tegelrör, 6" m	120	1.80	216	=				
= 242+32		Schaktning, stämpling, rörläggning, återfyllning m.	120	3.10	372	=	1299	20		
Tillds.	232	meter.								
Ommurning av röntloppet vid 240 medl. Hessäthing av det öppna avloppets bottenen och slänt st.			1	200.-	200	=				
Brunnar 24" medl. koppelingar, vid 240+56, 241+12 och 242+32 st.			3	80.-	240	=	440	=		
Oförutsätt och arbetsbetalning m. m. ca 20 %							360	80	2100	=
		Summa kostnadsd							2100	=

kontr. 16/3 [illegible]

Svalöv den 26 april 1945.

å tjänstens vägnar:

C. H. Wallén.

Statens lantbruksingenjör.

Läge	Längd m.	Arbete, jordmån m. m.	Antal	à pris	Kostnad		Kostnad		Summa	
					Kr.	öre	Kr.	öre	Kr.	öre
1	2	3	4	5	6		7		8	

PETTERSONSKA BOKTR EFTR.
SVARA

...lösgården

Kostnadsförslag — Bilsk. Be.

Läge	Längd m.	Arbete, jordmån m. m.	Antal	à pris	Kostnad Kr.	Kostnad öre	Kostnad Kr.	Kostnad öre	Summa Kr.	Summa öre
1	2	3	4	5	6		7		8	
									Förstag 11.	
		Planlitningsblad 5 och 6, profil- och sektionsplitningsblad 21.								
		Dikesarbeten D1–D1a = E1.								
250 =	112	Cementrör; 8" m	112	2.75	308	–				
–251+12		Schaktning, stämpling, rörläggning, återfyllning m	112	3.80	425	60				
251+12 –	57	Cementrör; 8" m	57	2.75	156	75				
–251+69		Schaktning, stämpling, rörläggning, återfyllning m	57	4.70	267	90				
251+69 –	118	Cement- eller								
–251+87		tegelrör; 6" m	118	1.80	32	40				
		Schaktning, stämpling, rörläggning, återfyllning m	118	9.50	1171	–				
251+87 –	124	Cement- eller								
–253+11		tegelrör; 6" m	124	1.80	223	20				
		Schaktning, stämpling, rörläggning, återfyllning m	124	2.80	347	20	1932	05		
Tillsv.	3111	meter.								
Omsmurning av räntlappet vid 250 med stenläggning av det öppna mellappets bosten och skänt st.			1	200 –	200	–				
Brunnar 24" med kopplingar, vid 251+12, 251+69, 252+38, 252+62 och 253+11 st.			5	80 =	400	–	600	=		
Oförutsett alla arbetslening m. m. ca 20 %							467	95	3000	–
		Summa kostnad							3000	–

kontr. 16/3 Bk.

160.

Läge	Längd m.	Arbete, jordmån m. m.	Antal	à pris	Kostnad Kr.	Kostnad öre	Kostnad Kr.	Kostnad öre	Summa Kr.	Summa öre
1	2	3	4	5	6		7		8	

Svalöv den 26 april 1945.

Å tjänstens vägnar:

C. A. Fallén

Statens lantbruksingenjör

Kostnadsberäkning. Bil. B.

Läge	Längd m.	Arbete, jordmån m. m.	Antal	à pris	Kostnad Kr.	Kostnad öre	Kostnad Kr.	Kostnad öre	Summa Kr.	Summa öre
1	2	3	4	5	6		7		8	
									Forsatt	12.
Provsträcka Block 5, profil- och sektionsgjutning Block 2.										
		Betongtäckskikt #1+61.								
260-	8	Betongarbete, 9"	m²	8	3.25	26	=			
-260+8		Ledytebehandling, stämpelning,								
		putslagning, utjämning,								
		packning	m²	8	1.40	11	20			
260+8=	90	Betongarbete, 9"	m²	90	3.25	292	50			
-260+98		Ledytebehandling, stämpelning,								
		putslagning, utjämning,								
		packning	m²	90	3.80	342	=			
260+98-	6	Betongarbete, 9"	m²	6	3.25	19	50			
-261+4		Ledytebehandling, stämpelning,								
		putslagning, utjämnings-								
		fyllning	m²	6	5.75	34	50			
261+4-	64	Betongarbete, 9"	m²	64	3.25	208	=			
-261+68		Ledytebehandling, stämpelning,								
		putslagning, utjämnings-								
		packning	m²	64	3.60	230	40			
261+68=	158	Betongarbete, 88"	m²	158	2.75	434	50			
-263+26		Ledytebehandling, stämpelning,								
		putslagning, utjämnings-								
		packning	m²	158	3.20	505	60			
263+26-	189	Betongarbete = pelare								
-265+15		kragbalkar, 6"	m²	189	1.80	340	20			
		Ledytebehandling, stämpelning,								
		putslagning, utjämnings-								
		packning	m²	189	2.90	548	10	3093	30	
Tillsv.	575	meter.								
Ommuring av nivåmärke Copparit vid 260 samt stämpelmärkning av detta öppnad asfaltgata. Mätbult och plåt			st.	1	200	200	=			
						740	=	3093	30	

Läge	Längd m.	Arbete, jordmån m. m.	Antal	à pris	Kostnad Kr.	Kostnad öre	Kostnad Kr.	Kostnad öre	Summa Kr.	Summa öre
1	2	3	4	5	6		7		8	
		Överfört			300	-	3093	30		
		Brunnar 24" med kappslingar; vild 261+4, 261+68, 262+48, 263+26, 263+97 och 264+53 st.	6	80.-	480	-				
		Brunn 24" med kappslingar och intag för dagvatten vild 265+15 st.	1	150.-	150	-	930	-		
		Ofäruttersett och arbetsledning c.a. 20 %					776	70	4800	-
		Summa lebtmatnad							4800	-

Kontr. 15/3 BG.

Svalöv den 26 april 1945.
Å tjänstens vägnar:
C. H. Wallén.
Statens lantoruleningen jör.

Kostnadsförslag — Bil. Bv.

Läge	Längd m.	Arbete, jordmån m. m.	Antal	à pris	Kostnad Kr.	öre	Kostnad Kr.	öre	Summa Kr.	öre
1	2	3	4	5	6		7		8	
									T. Förelag	13.
		Planritningar blad 4 och 5, profil- och sektionsritningar blad 22 och 23.								
		Dikesstrecken H1-H1a-H1b-J1.								
270 = - 271+22	122	Cementrör 8" m	122	2.75	335	50				
		Schaktning, stämpling, rörläggning, återfyllning m	122	3.60	439	20				
271+22 - 272+9	87	Cementrör 10" m	87	3.75	326	25				
		Schaktning, stämpling, rörläggning, återfyllning m	87	4.30	374	10				
272+9 = 275+35	326	Cement- eller tegelrör 6" m	326	1.80	586	80				
		Schaktning, stämpling, rörläggning, återfyllning m	326	4.-	1304	-	3365	85		
Tillsv.	535	meter.								
Brunnar 32" med kopplingar och intag för dagvatten vid 270		st.	1	160.-	160	-				
Brunnar 32" med kopplingar, vid 271+22 och 272+9		st.	2	110.-	220	-				
Brunnar 24" med kopplingar, vid 273+62, 274+42, 274+90 och 275+35		st.	4	80.-	320	-	700	-		
Oförutsett och arbetsledning m. m. c:a 20%							834	15	4900	-
		Summa kostnad							4900	-

Kontr. 15/3 -46.

Svalöv den 26 april 1945.

Å tjänstens vägnar:

C. A. Nellen

Statens lantbruksingenjör

Läge	Längd m.	Arbete, jordmån m. m.	Antal	à pris	Kostnad		Kostnad		Summa	
					Kr.	öre	Kr.	öre	Kr.	öre
1	2	3	4	5	6		7		8	

PETTERSONSKA BOKTR. EFTR.
SVARA

Kostnadsförslag — Bil. Bo.

Läge	Längd m.	Arbete, jordmån m. m.	Antal	à pris	Kostnad Kr.	Kostnad öre	Kostnad Kr.	Kostnad öre	Summa Kr.	Summa öre
1	2	3	4	5	6		7		8	
									Förslag 14	
Planering, dikes-, profil- och platåsgrävning å									skeid 241	
		Dikesavdelningen Kl – Kl 1a.								
1276 = 1276+36 = 280	36	Upprensning av det öppna bäcklopp —								
		dikat	m/m	36	1.25		45	—		
Tvärs.	36	meter.								
		Bortbyggning och bortlagning av lösa block och stenar samt annat förefintligt hinder —					40	—		
		bedömt	m/m	6st	20 Kr		115	=	100	—
		Dikesavdelningen Kl 1a – L 1.								
280 = 280+90	90	Grävning 6"	m/m	90	1.80	162	—			
		Schaktning, stämpling, nerläggning, återfyllning	m/m	90	3.50	315	—			
281+90 = 281+50	60	Grävning 6"	m/m	60	1.80	108	=			
		Schaktning, stämpling, nerläggning, återfyllning	m/m	60	11 =	660	=			
281+50 = 281+89	39	Grävning 6"	m/m	39	1.80	70	20			
		Schaktning, stämpling, nerläggning, återfyllning	m/m	39	4 =	156	=			
281+89 = 282+75	86	Grävning 6"	m/m	86	1.80	154	80			
		Schaktning, stämpling, nerläggning, återfyllning	m/m	86	2.80	240	80	1866	80	
Tvärs.	275	meter.								
Sammanslag av rännt lopp med stenavskaffning av det öppna nylagda bäcklopp och platåer										
280 = 1276+36			st.	1	200.—	200	=			
						200	—	1866	80	100 —

165

Läge	Längd m.	Arbete, jordmån m. m.	Antal	à pris	Kostnad Kr.	Kostnad öre	Kostnad Kr.	Kostnad öre	Summa Kr.	Summa öre
1	2	3	4	5	6		7		8	
		Överfört			200	-	1866	80	100	=
Brunnar 24" med kopplingar vid 280+50, 280+90, 281+89, 282+70 och 282+75			st. 5	80.-	400	-	600	-		
Öfvertsett och arbetsledning m. m. c:a 20 %							433	20	2900	-
		Summa kostnad							3000	-
		Sammandrag								
	36	Dikesskärlken K1-K1a					100	-		
	275	Do K1a-L1.					2900	-	3000	-
Summa	311	meter							3000	-

Svalöv den 26 april 1945.
Å tjänstens vägnar:
C. H. Wallé.
Statens lantbruksingenjör.

Kostnadsförslag. Bil. 3 p 1:2

Läge	Längd m.	Arbete, jordmån m. m.	Antal	à pris	Kostnad Kr.	öre	Kostnad Kr.	öre	Summa Kr.	öre
1	2	3	4	5	6		7		8	
							Förslag		15	
		Ritning blad 7, profil- och situationsplan Blad 233								
		Bilkörsvägen N01-N1.								
290 - 291+8	108	Schaktning, grusad bank- dad lera och sten	m³	75	4 =		300	=		
Tillk.	108	meter.								
		Försättning för jord, som gräves bort:								
		Till Norra Vraken 16";								
		Påstörtning med massa								
		av: Allmänna Vägen Blad 23	m²	20	0.30	9	=			
		Försättning för uppläg:								
		Påstörtning med massa								
		av: Allmänna Vägen Blad 23	m³	76	0.50	38	=	47	=	
		Ofruktsatt och arbetsberedning								
		c:a 20 %						1103	=	450	=
		Bilkörsvägen N1-01.								
291+8 -292+50	142	Cementrör 8"	m	142	2.75	3940	50			
		Schaktning, stämpling, sprängning, återfyllning	m	142	3.15	447	30			
292+50 - 293+50	100	Cementrör 8"	m	100	2.75	275	=			
		Schaktning, stämpling, sprängning, återfyllning	m	100	3.80	380	=	1492	80	
Tillk.	242	meter.								
		Omsättning av befintlig stenpost vid 291+8 med påmurning av den öppna avloppsstolpen	st.	1	300	300	=			
Brunn	32"	med kopplingar								
och påslag för dagvatten		Bil 2 p 3:2	st.	1	160	160	=			
Brunn	24"	med kopplingar:								
		Överföres				1160	=	1492	80	450	=

167

406

Läge	Längd m.	Arbete, jordmån m. m.	Antal	à pris	Kostnad Kr.	Kostnad öre	Kostnad Kr.	Kostnad öre	Summa Kr.	Summa öre
1	2	3	4	5	6		7		8	
		Överfört			460	–	1492	80	450	–
vid	292+118	st.	1	80.–	80	–	540	=		
Oförutsett		och arbetsledning								
m. m.		c:a 20 %					417	20	2450	–
		Summa kostnad							2900	–
		Sammandrag								
	1108	Dikesträcken N1–N1					450	=		
	242	Do N1–S1					2450	–	2900	–
Tills.	350	meter			Summa kostnad				2900	–

kontr. 14/3 [illegible]

Svalöv den 26 april 1945.
Å tjänstens vägnar:
C. H. Waller
Statens lantbruksingenjör

Kostnadsförslag

Bil. B

Läge	Längd m.	Arbete, jordmån m. m.	Antal	à pris	Kostnad Kr.	Kostnad öre	Kostnad Kr.	Kostnad öre	Summa Kr.	Summa öre
1	2	3	4	5	6		7		8	
							Förslag		16.	
		Planiläggning, blåsch 7, profil- och sektionsritningar							24.	
		Diktesskadan 111+01.								
300 =	50	Rörgrav, 6"	m	50	1.80	90	=			
-300+50		schaktning, stämp-								
		ning, rörläggning, åter-								
		fyllning	m	50	2.50	125	=			
300+50-	58	Rörgrav, 6"	m	58	1.80	104	40			
-301+8		schaktning, stämp-								
		ning, rörläggning,								
		återfyllning	m	58	7.25	420	50			
301+8-	88	Rörgrav, 6"	m	80	1.80	144	=			
-301+88		schaktning, stämp-								
		ning, rörläggning, åter-								
		fyllning	m	80	3.50	280	=	1166	90	
Tillsv.	188	meter								
Ommuring av rörledningen										
vid 300 medelst schaktning										
av det öppna vattenledn-										
ens och plantan			st.	1	2200	2200	=			
Brunnar 24" med kupplingar:										
vid 300+71 och 301+8			st	2	80.	160	=			
Brunn 32" med kupplingar										
av vid 301+88			st.	1	110.	110	=	470	-	
Oförutsett med										
ca. 20 %								366	10	2000	=
					Summa Kostnad				2000	=
							kontr.		2,030.	

Svalöv den 26 april 1945.

På Fjärlövs vägnar:

C. A. Nilsson

Statens lantbruksingenjör

Läge	Längd m.	Arbete, jordmån m. m.	Antal	à pris	Kostnad		Kostnad		Summa	
					Kr.	öre	Kr.	öre	Kr.	öre
1	2	3	4	5	6		7		8	

PETTERSONSKA BOKTR EFTR.
SPÅRA

Kostnadsförslag — Bil. Br.

Läge	Längd m.	Arbete, jordmån m. m.	Antal	à pris	Kostnad Kr.	Kostnad öre	Kostnad Kr.	Kostnad öre	Summa Kr.	Summa öre
1	2	3	4	5	6		7		8	
							Förstrag		17.	
		Planritning blad 7, profil- och sektionsritningar blad 25.								
		Dikesträckan R1 = S1.								
320 –	50	Cementrör, 18" m.	50	7.75	387	50				
– 320+50		Lekaktning, stämpling, rörläggning, återfyllning m.	50	5.75	287	50				
320+50 =	49	Cementrör, 15" m.	49	6.=	294	=				
– 320+99		Lekaktning, stämpling, rörläggning, återfyllning m.	49	4.50	220	50				
320+99 –	48	Cementrör, 15" m.	48	6.=	288	–				
– 321+47		Lekaktning, stämpling, rörläggning, diktning kring rörskarven, återfyllning m.	48	5.50	264	=				
321+47 =	6	Cementrör, 15" m.	6	6.=	36	=				
= 321+53 =		Lekaktning, stämpling, rörläggning, diktning kring rörskarven,								
= 313+40		återfyllning m.	6	7.–	42	=	1819	50		
Tillsa	153	meter								
Ommurning av rörutloppet vid 320 med stensättning av det öppna avloppets bottna och sländt		st.	1	200.–	200	=				
Brunn 32" med kopplingar, vid 320+15		st.	1	110.–	110	=				
Brunnar 24" med kopplingar vid 320+50 och 320+99		st.	2	80.=	160	=				
Brunn 32" med kopplingar och intag för dagvatten, vid 321+53 = 313+40		st.	1	160.–	160	=	630	=		
Rotläggning och borttagning										
		Överföres					2449	50		

Läge	Längd m.	Arbete, jordmån m. m.	Antal	à pris	Kostnad Kr.	Kostnad öre	Kostnad Kr.	Kostnad öre	Summa Kr.	Summa öre
1	2	3	4	5	6		7		8	
		Överfört					2449	50		
		av kräl, buskar och stubbar					20	–		
		Oförutsett och arbetsledning m. m. 20 %					480	50	2950	=
		Dikesstäckan B1-F1								
313+40 – 314+25	85	Cement = eller kegelrör; 6" m	85	1.80	153	–				
		Schaktning, stämpling, rörläggning, återfyllning m	85	2.90	246	50				
314+25 – 315+50	125	Cement = eller kegelrör; 6" m	125	1.80	225	–				
		Schaktning, stämpling, rörläggning, återfyllning m	125	5.60	700	–				
315+50 – 316+16	66	Cement = eller kegelrör; 6" m	66	1.80	118	80				
		Schaktning, stämpling, rörläggning, återfyllning m	66	4.40	290	40	1733	70		
Tills	276	meter								
		Brunnar 24" med kopplingar, vid 313+90 och 316+16 st.	2	80.–	160	–				
		Brunnar 24" med kopplingar och intag för dagvatten, vid 315+65 st.	1	120.–	120	–	280	–		
		Oförutsett och arbetsledning m. m. c/a 20 %					436	30	2450	–
		Summa kostnad							5400	–
		Sammanddag								
	153	Dikesstäckan BR1-B1					2950	–		
	276	Do B1-F1					2450	–	5400	–
Summa	429	meter								
		Summa kostnad							5400	–

Kontr. 20/2 [illegible]

PETTERSONSKA BOKTR.EFTR. SKARA

392230

Läge	Längd m.	Arbete, jordmån m. m.	Antal	à pris	Kostnad Kr.	Kostnad öre	Kostnad Kr.	Kostnad öre	Summa Kr.	Summa öre
1	2	3	4	5	6		7		8	

Svalöv den 26 april 1945.

å sjänstens vägnar:

C. H. Wallén

Statens lantbruksingenjör

~~Helge Persson~~ ~~Paul Persson~~

L ä g e	Längd m.	Arbete, jordmån m. m.	Antal	à pris	Kostnad		Kostnad		S u m m a	
					Kr.	öre	Kr.	öre	Kr.	öre
1	2	3	4	5	6		7		8	

PETTERSONSKA BOKTR.EFTR.
SKARA

Kostnadsförslag Bil. B p.

Läge	Längd m.	Arbete, jordmån m. m.	Antal	à pris	Kostnad Kr.	Kostnad öre	Kostnad Kr.	Kostnad öre	Summa Kr.	Summa öre
1	2	3	4	5	6		7		8	

Sammandrag av kostnadsförslagen för ö samtliga förstag

✓	506	Förstag	1	3200 =
✓	2010	— " —	2	18500 -
✓	202	— " —	3	1600 -
✓	194	— " —	4	1400 =
✓	1377	— " —	5	11200 -
✓	2155	— " —	6	24800 =
✓	178	— " —	7	1400 =
✓	1795	— " —	8	18400 =
✓	1447	— " —	9	16300 =
✓	232	— " —	10	2100 -
✓	311	— " —	11	3000 -
✓	515	— " —	12	4800 -
✓	535	— " —	13	4900 -
✓	311	— " —	14	3000 -
✓	358	— " —	15	2900 -
✓	188	— " —	16	2000 -
✓	429	— " —	17	5400 -
Summa	12735 m.		Summa	124900 -

Svalöv den 26 April 1945.
Å tjänstens vägnar:
C. B. Wallén
Statens tantbruksingenjör

Läge	Längd m.	Arbete, jordmån m. m.	Antal	à pris	Kostnad		Kostnad		Summa	
					Kr.	öre	Kr.	öre	Kr.	öre
1	2	3	4	5	6		7		8	

PETTERSONSKA BOKTR.EFTR.
SKARA

Arbetsbeskrivning. Bil. C

Grävningstabell.

Läge	Längd	Djup	Bottenbredd	Dagbredd	Sidolutning	Bottenhöjd och lutning		Anmärkningar
	Meter							
1	2	3	4	5	6	7	8	9
								Företag 1.
			Dikessträckan A-B					
0	–	0.50	0.3	1.30	1:1	61.65		Öppet avlopp mellan 0 och 1+42
+50	50	0.65	"	1.60	"	1:1000		
1	50	1.10	"	2.50	"			
+42	42	1.70	"	3.70	"	61.79		
+42	–	1.50				61.98		8" cementrör mellan 1+42 och 2+92.
+50	8	1.70						
2	50	1.30				3:1000		
+50	50	1.50						
+92	42	1.50				62.43		
+92	–	1.45				62.46		4" cement- eller tegelrör mellan 2+92 och 5+6.
3	8	1.30				11:1000 63.10		Fixpkt: Kors o. järndubbl. i betongplint i rågången mellan Munkagårda 1' och Munkagårda 2³ 6', 37 m Ö om rågångshörnan mellan ovannämnda hemman och Felestad 13", 0.05 m över markens plan; belägen på höjden + 69.645 m.
+50	50	1.40						
4	50	1.60				10:1000		
+22	22	1.50				63.82		
+50	28	1.45				28:1000		
5	50	1.45						
+6	6	1.45				66.17		
Sma	506	meter						
								Företag 2.
			Huvudavlopp. Dikessträckan C-D.					
10	–	1.55				46.55		15" cementrör mellan 10 och 10+50. Fixpkt: Kors o. järndubbl. i betongplint i Svalörsbäckens V. sida, 305 m N. om rågången mellan Felestad 4' och N. Svalör 10", 0.03 m. över markytan; belägen på höjden + 49.485 m.
+50	50	1.50				3:1000 46.70		
+50	–	1.45				46.75		
11	50	1.50				13:1000		10" cementrör mellan 10+50 och 11+22.
+22	22	1.60				47.69		
+22	–	1.50				47.78		9" cementrör mellan 11+22 och 12+54
Övf.	122							

Läge	Längd (Meter)	Djup (Meter)	Bottenbredd (Meter)	Dagbredd (Meter)	Sidolutning	Bottenhöjd och lutning		Anmärkningar
1	2	3	4	5	6	7	8	9
Övf.	122					22:1000		
11+50	28	1.45				48.40		
12	50	1.55				44:1000 50.60		
+50	50	1.50				28:1000		
+54	4	1.45				52.11		
+54	–	1.40				52.15		10" cementrör mellan 12+54 och 13+69.
13	46	1.35				12:1000		
+50	50	1.35						
+69	19	1.60				53.53		
Summa	369	meter						
			Dikessträckan D–E.					
13+69	–	1.50				53.62		8" cementrör mellan 13+69 och
14	31	1.40				22:1000 54.30		14+74=30.
+50	50	1.40				30:1000		
14+74=30	24	1.50				56.52		
Summa	105	meter						
			Dikessträckan E–F.					
14+74	–	1.40				56.61		8" cementrör mellan 14+74 och 16
15	26	1.65				40:1000		
+50	50	1.45						
16	50	1.45				61.65		
16	–	1.40				61.75		10" cementrör mellan 16 och 16+60.
+50	50	1.75				18:1000		Fyrpelo: Kors i järnbultar i betong-pelare vid mätsträckans N.O. hörn.
+60	10	1.65				62.83		0.05 m. från mätsträckan; belägen på höjden +66.79 m.
+60	–	1.50				62.96		12" cementrör mellan 16+60 och 17+64.
17	40	1.80				1:1000		
+50	50	2.15						
+64	14	1.80				63.06		
+64	–	1.75				63.11		10" cementrör mellan 17+64 och 18+
Övf.	290							13+62.

Läge	Längd	Djup	Bottenbredd	Dagbredd	Sidolutning	Bottenhöjd och lutning		Anmärkningar
	Meter							
1	2	3	4	5	6	7	8	9
Övf.	290							
18	36	1.75				1:1000		
+50	50	1.85						
+62	12	1.75				63.21		
+62	–	1.65				63.32		8" cementrör mellan 18+62 och 20+70.
19	38	1.50				2:1000		
+50	50	1.50						
+94	44	1.35				63.59		
+94	–	1.30				63.64		
20	6	1.35				1:1000		
+50	50	1.30						
+70	20	1.55				63.72		
Sma	596	meter						

Sidoavlopp.

Dikessträckan D-Da.

13+69=40	–	1.35				53.75		8" cementrör mellan 13+69=40 och 41+76.
40+48	48	1.30				{55.43 / 55.45		
+50	2	1.30						
41	50	2.15				2:1000		
+50	50	1.50						
+76	26	1.40				55.70		
+76	–	1.30				55.80		6" cement- eller tegelrör mellan 41+76 och 46+58.
42	24	1.35				23:1000 56.35		
+50	50	1.30				54:1000 59.05		
43	50	1.55				28:1000		
+28	28	1.50				61.23		
+28	–	1.40				61.35		
+50	22	1.55				25:1000		
44	50	1.40				63.15		
+50	50	1.50				20:1000		
Övf.	450							

Läge	Längd (Meter)	Djup (Meter)	Bottenbredd (Meter)	Dagbredd (Meter)	Sidolutning	Bottenhöjd och lutning		Anmärkningar
1	2	3	4	5	6	7	8	9
Övf.	450							
45	50	1.80				65.15		
+50	50	2.15				1:1000		
46	50	1.80						
+5	5	1.75				65.25		
+5	–	1.70				65.28		
+50	45	1.65				6:1000		Fuphål i Kors o. järndubb i betongplint i vägbanan mellan Nonnikagården 1 och Nonnikagården 2:6, 37 m. Ö om vägångskorsen mellan vägen mot Hemmanet och Filestad 13, 0.05 m. över marken; betägen på höjden + 69.645 m.
+58	8	1.40				65.60		
Summa	658	meter						
			Vikesstäckan E–Ea.					
14+74=30	–	1.40				56.65		8" cementrör mellan 14+74+38 och 32+82.
30+50	50	1.40				56:1000		
31	50	1.60				59.45		
+50	50	1.60				37:1000		
+60	10	1.45				61.30		
+60	–	1.35				63.52		
32	40	2.10				63.61		
+50	50	2.20				1:1000		
+82	32	1.80				63.73		Fuphål i Kors o. järndubb i betongplint vid mägligavan, 0.05 m. över marken, betägen på höjden + 66.79 m.
Summa	282	meter						
								Förslag 3.
			Vikesstäckan G–K.					
50	–	1.40				47.90		Fuphål i Kors o. järndubb i betongplint i kantsten bäckens V kant, 2.35 m. från vägångens mellan Filestad 14 och K. Stallarp 10, 0.03 m över marken; betägen på höjden + 49.485 m. 6" cement- eller tegelrör mellan 50 och 52+2.
+25	25	1.35				18:1000		
+50	25	1.60				48.35		
51	50	1.30				50:1000		
+50	50	1.30				49.60		
52+2	52	1.50				14:1000		
Summa	202	meter				51.–		
						20:1000		
						52.04		

PETTERSONSKA BOKTR. EFTR. SKARA

Läge	Längd	Djup	Bottenbredd	Dagbredd	Sidolutning	Bottenhöjd och lutning		Anmärkningar
	Meter							
1	2	3	4	5	6	7	8	9
								Företag 4.
			Dikessträckan I–K.					
60	–	1.30				48.–		Fixpkt: Se föregående! 6" cement- eller tegelrör mellan 60 och 60+10.
+10	10	1.35				10:1000 48.10		
+10	–	1.30				48.15		4" cement- eller tegelrör mellan 60+10 och 61+94.
+25	15	1.45				10:1000 48.30		
+50	25	1.40				60:1000		
61	50	1.45				52.80		
+50	50	1.40				28:1000 54.20		
+94	44	1.45				48:1000 56.31		
S:ma	194	meter						
								Företag 5.
			Huvudarlopp.					
			Dikessträckan L–M.					
70	–	1.40				49.–		9" cementrör mellan 70 och 70+66= =110.
+44	44	1.50				9:1000 49.40		
+50	6	1.50				9:1000		Fixpkt: Kors o. järndubb i grundsten till Svalövsgårdens stadlins, S.O. gamla, 55 cm från S.O. hörnet o. 70 m N.V. om bron, 4 m N. om allm. vägen Svalöv–Svalövs kurka el. väg B 55b i machytans plan; belägen på höjden +54.275 m.
70+66=110	16	1.50				49.59		
S:ma	66	meter						
			Dikessträckan M–N.					
70+66=110	–	1.45				49.65		8" cementrör mellan 70+66=110 och 113+39=73+88=80=90=100.
110+50	50	1.45				30:1000		
+58	8	1.50				{51.39 51.41		
111	42	1.45				45:1000 53.30		
+50	50	1.60				40:1000		
+70	20	1.50				56.10		
+70	–	1.40				56.19		
112	30	1.75				12:1000		
+30	30	1.55				56.91		
Öv.f.	230							

Läge	Längd	Djup	Bottenbredd	Dagbredd	Sidolutning	Bottenhöjd och lutning		Anmärkningar
	Meter							
1	2	3	4	5	6	7	8	9
Öv.	230							
112+50	20	1.35				18:1000		
113	50	1.40						
113+39= =73+88= =80=90=100	39	1.50				58.90		
Sma	339	meter						
			Dikesstråkan N-O.					
73+88	–	1.40				58.98		6" cement- eller tegelrör mellan 73+88 och 76+32.
74	12	1.45				27:1000		
+50	50	1.40						
75	50	1.35				62.– 10:1000		
+29	29	1.40				62.29		Förslag: Kors- och längdavlöpare betongpålbrott i vägdiket vallen mellan Stora gården 42 och Hörnskagården 1, 3 m. W. om O. dagöppningen på 5 m över marken, bläggen på höjden +66.40 m.
+29	–	1.35				62.34		
+50	21	1.25				17:1000		
76	50	1.25						
+32	32	1.60				64.09		
Sma	244	meter						
			Sidoavloppa. Dikesstråkan N-Na.					
73+88=80	–	1.30				59.10 10:1000		6" cement- eller tegelrör mellan 73+88=80 och 81+30.
80+20	20	1.40				59.30		
+50	30	1.60				10:1000		
81	50	1.45						
+30	30	1.50				60.40		
+30	–	1.45				60.46		4" cement- eller tegelrör mellan 81+30 och 82+48.
+50	20	1.30				17:1000		
+84	34	1.40				61.38		
+84	–	1.35				61.46		
82	16	1.40				21:1000		
Öv.	200							

PETTERSONSKA BOKTR. EFTR. SKARA

Läge	Längd (Meter)	Djup (Meter)	Bottenbredd (Meter)	Dagbredd (Meter)	Sidolutning	Bottenhöjd och lutning		Anmärkningar
1	2	3	4	5	6	7	8	9
Övf.	200					21:1000		
82+48	48	1,50				62,81		
Summa	248	meter.						
			Diketssträckan N – Nb.					
73+88=90	–	1,20				59,20		6" cement- eller tegelrör mellan 73+88=90 och 90+94.
90+50	50	1,50				17:1000		
+94	44	1,55				60,80		
+94	–	1,50				60,83		4" cement- eller tegelrör mellan 90+94 och 93+20.
91	6	1,50				20:1000		
+50	50	1,45						
+62	12	1,50				62,19		
+62	–	1,45				62,21		
92	38	1,35				30:1000		
+50	50	1,70						
93	50	1,90						
+20	20	1,65				66,95		
Summa	320	meter.						
			Diketssträckan N – Nc.					
73+88=100	–	1,30				59,10		4" cement- eller tegelrör mellan 73+88=100 och 101+60.
100+50	50	1,45				28:1000 60,50		
101	50	1,40						
+50	50	1,50				24:1000		
+60	10	1,30				63,14		
Summa	160	meter.						

Läge	Längd	Djup	Bottenbredd	Dagbredd	Sidolutning	Bottenhöjd och lutning		Anmärkningar
	Meter							
1	2	3	4	5	6	7	8	9
								Företag 6.
								Huvudavlopp.
								Dikessträckan P–Q.
120	–	1.10				50.40		12" cementrör mellan 120 och 122+ +122+11.
						35:1000		
+27	27	1.50				51.35 / 51.36		
						280:1000		
+30	3	2.05				52.20		
						80:1000		
+50	20	1.60				53.80		
121	50	1.55				12:1000		
+27	27	1.60				54.72		
+50	23	1.75				10:1000		
122	50	1.40						
+11	11	1.35				55.56		
+11	–	1.30				55.64		Nav. 15" rörtrumma mellan 122+11 och 122+19=160 bibellakes ofvänd ändrad.
122+19= =160	8	1.45				55.67		
Sma	219	meter						
								Dikessträckan Q–R.
122+19	–	1.45				55.69		12" cementrör mellan 122+19 och 125+19.
+50	31	1.50						
123	50	1.50				10:1000		
+50	50	1.60						
+98	48	1.60				57.48 / 57.49		
124	2	1.65						
+50	50	1.80				7:1000		
125	50	2.–						
+4	4	1.95				58.23		
+10	6	1.85				7:1000		
+19	9	1.60				58.33		
Sma	300	meter						

PETTERSONSKA BOKTR.EFTR. SKARA

Läge	Längd	Djup	Bottenbredd	Dagbredd	Sidolutning	Bottenhöjd och lutning		Anmärkningar
	Meter							
1	2	3	4	5	6	7	8	9
			Dikessträckan R–Ra–S.					
125+19	–	1.60				58.35		12" cementrör mellan 125+19 och 128+12.
+50	31	1.70				8:1000		
126	50	1.60						Fixpkt: Kors o. järnbult i betongplint i rågångsvallen mellan Bruksägarna 43 och Nymkagården 1", 3 m. V. om 1.0. rågångssträckan 0,05 m. över marken, beläggen på höjden +66.40 m.
+24	24	1.55				59.19		
+24	–	1.50				59.22		
+50	26	1.60						
127	50	1.50				11:1000		
+50	50	1.55						
+63	13	1.50				60.74 / 60.76		
128	37	1.65				20:1000		
+12	12	1.65				61.774		
S:ma	293	meter						
			Dikessträckan S–T.					
128+12	–	1.65				61.774		12" cementrör mellan 128+12 och 128+80.
+50	38	1.95				20:1000		
+80	30	1.80				63.10		
+80	–	1.70				63.18		15" cementrör mellan 128+80 och 130+9=150.
129	20	2.–						
+50	50	2.40				1:1000		
130	50	1.90						
130+9=150	9	1.80				63.31		
S:ma	197	meter						
			Dikessträckan S–Ta–U.					
130+9	–	1.70				63.38		10" cementrör mellan 130+9 och 135+16=140.
+50	41	1.45						
131	50	1.65				3:1000		
+50	50	1.70						
+58	8	1.65				63.82		
Övf.	149							

1882

Läge	Längd (Meter)	Djup (Meter)	Bottenbredd (Meter)	Dagbredd (Meter)	Sidolutning	Bottenhöjd och lutning		Anmärkningar
1	2	3	4	5	6	7	8	9
Övf.	149							
131+58	—	1.60				62.86		
132	42	1,50						
+50	50	2,25						
133	50	1.75				1:1000		
+50	50	1.60						
134	50	2,60						Fixpkt: Kors å järnstubbe i bäckstrandens 318 m. l. om M. V. vägkorsningen mellan Nunkagårda 4:3 och Nunkagårda 1:1, 0,05 m. över markytan, belägen vid höjden +66.355 m.
+50	50	2,10						
+54	4	2,-				64,15		
135	46	1.60				1:1000		
135+16=	16	1,65				64.22		
=140								
Summa	507 meter							
			Dikesstråkarn El-V.					
135+16	—	1.60				64,27		6" cementrör emellan 135+16 b del. 136+56.
+50	34	1,50				20:1000		
136	50	2,-				65,95		
+50	50	1,55				1:1000		
+56	6	1.50				66.01		
Summa	140 meter							
			Sidoavlopp. Dikesstråkarn Q-Qa.					
160	—	1.40				55.80		4" cement- eller tegelrör mellan 160 och 162+24.
+50	50	1.50				15:1000		
161	50	1.65						
+50	50	1.45				58.05		
162	50	1.40				20:1000		
+24	24	1,55				59,53		
Summa	224 meter							

PETTERSONSKA BOKTR. EFTR. SKARA

Läge	Längd	Djup	Bottenbredd	Dagbredd	Sidolutning	Bottenhöjd och lutning		Anmärkningar
	Meter							
1	2	3	4	5	6	7	8	9
			Dikessträckan T–Tb					
150	–	1.50				63.60		4" cement- eller tegelrör mellan 150 och 150+70.
						12:1000		
+50	50	1.45				64.20		
						30:1000		
+70	20	1.50				64.80		
I ma	70	meter						
			Dikessträckan U–Ua.					
140	–	1.45				64.40		6" cementrör mellan 140 och 142+5.
+50	50	1.40				12:1000		
141	50	1.50				65.60		
+50	50	1.75				44:1000		
142	50	1.60						
+5	5	1.60				66.02		
I ma	205	meter						
								Förebag 7.
			Dikessträckan X–Y.					
170	–	0.85				50.15		6" cement- eller tegelrör mellan 170 och 170+62.
+50	50	1.30				7:1000		
+62	12	2.70				50.58		
+62	–	1.45				51.55		4" cement- eller tegelrör mellan 170+62 och 171+78.
171	38	1.65				86:1000		
+4	4	1.45				55.16		
+4	–	1.40				55.21		
						27:1000		
+50	46	1.45				56.45		
						10:1000		
+78	28	1.50				56.73		
I ma	178	meter						

Läge	Längd	Djup	Bottenbredd	Dagbredd	Sidolutning	Bottenhöjd och lutning		Anmärkningar
	Meter							
1	2	3	4	5	6	7	8	9
								Företag 8.
			Huvudavlopp.					
			Dikessträckan Z–Å.					
180	—	1.20				60.65		15" cementrör mellan 180 och 180+42. Nybyggnad av 15" rörtrumma mellan 180+42 och 180+51=190. Fixpkt: Kors o. järndubb i betongplint i Ö. sidan av allm. vägen B55b. 1.1 m V. om sektion 220+42, 0.1 m över marken; belägen på höjden +62.275 m.
						4:1000		
+42	42	1.35				60.82		
180+51= =190	9	1.50				60.85		
Sma	51	meter						
			Dikessträckan Å–Å.					
180+51	—	1.40				60.96		8" cementrör mellan 180+51 och 182+40.
						9:1000		
181	49	1.45				61.40		
						37:1000		
+50	50	1.35				63.25		
182	50	1.70				4:1000		
+40	40	1.70				63.61		
+40	—	1.60				63.73		6" cementrör mellan 182+40 och 187+35.
+50	10	1.50						
183	50	1.55				22:1000		
+50	50	1.35						
184	50	1.50				67.25		
+50	50	1.45				19:1000		
+52	2	1.40				68.24		
+52	—	1.35				68.27		
185	48	1.40				10:1000		
+50	50	1.45						
+65	15	1.45				69.40		Fixpkt: Kors o. järndubb i betongplint i N. vägkanten av utfartsvägen från Karatoftu, 12.5 m Ö. om den i korsningen mellan nämnda väg och allm. vägen B55b belägna telefonstolpen, 0.17 m ovanfr markytan; belägen på höjden +71.125 m.
						69.41		
186	35	1.45				14:1000		
						69.90		
+50	50	1.70				38:1000		
						71.85		
+64	14	2.15				1:11000		
187	36	1.70						
+35	35	1.50				71.94		
Sma	684	meter						

426611

PETTERSONSKA BOKTR.EFTR. SKARA

Läge	Längd	Djup	Bottenbredd	Dagbredd	Sidolutning	Bottenhöjd och lutning		Anmärkningar
	Meter							
1	2	3	4	5	6	7	8	9
			Sidoavlopp.					
			Dikessträckan Å–Åa–Åb					
180+51= =190	–	1.50				60.90		12" cementrör mellan 180+51=190 och 192+50=200.
190+50	50	1.55				6:1000		Fixpkt: Kors o. järndubb i betongplatt i O. sidan av allm. vägen B55b 1m V. om sektion 220+42, 0.1m över marken; belägen på höjden +62.275m
+88	38	1.50				61.43		
+88	–	1.45				61.48		
191	12	1.35				18:1000		
+50	50	1.40				62.60		
192	50	1.65				3:1000 62.75		
+21	21	1.50				3:1000		
192+50= =200	29	1.70				62.90		
Sma	250 meter							
			Dikessträckan Åb–Åc.					
192+50	–	1.65				62.95		9" cementrör mellan 192+50 och 195+60.
193	50	1.55				4:1000		
+50	50	1.55						
+70	20	1.65				63.43		
+70	–	1.60				63.50		
194	30	1.55				20:1000 64.10		
+50	50	1.55				36:1000		
+63	13	1.80				66.37		
+86	23	1.60				40:1000 67.29		
+86	–	1.55				67.36		
195	14	1.50				67:1000 68.30		
+50	50	1.60				32:1000 69.90		
+53	3	1.40				89:1000		
+60	7	1.70				70.79		Fixpkt: Kors o. järndubb i betongplatt 2.20m N. om N.V. grindstolpen vid järnvägsövergången för utfartsvägen från Karatofta till betechagen, 0.13m ovanför markytan; belägen på höjden +73.315m.
Sma	310 meter							

Läge	Längd (Meter)	Djup (Meter)	Bottenbredd (Meter)	Dagbredd (Meter)	Sidolutning	Bottenhöjd och lutning		Anmärkningar
1	2	3	4	5	6	7	8	9
			Diksesträckan Ac – Ad.					
195+60	–	1.65				70.81		9" cementrör mellan 195+60 och 197+31.
						45:1000		
195+77	17	1.80				71.58		
196	23	2.50						
+50	50	1.95				1:1000		
197	50	1.80						
+31	31	1.45				71.73		
Ima	171	meter						
			Diksesträckan Ab – Aba.					
192+50 = 200	–	1.40				63.20		8" cementrör mellan 192+50 = 200 och 201+16.
200+50	50	1.30						
201	50	1.35				13:1000		
+16	16	1.60				64.71		
+16	–	1.55				64.76		6" cement- eller tegelrör mellan 201+16 och 203+29.
+50	34	1.55				32:1000		
+87	37	1.55				67.03		
						67.05		
202	13	1.70						
+50	50	1.65				27:1000		
203	50	1.65				70.10		
						20:1000		
+29	29					70.68		
Ima	329	meter						
								För företag 9.
			Huvudavloppo. Diksesträckan Ö – A1.					
210	–	1.20				60.47		18" cementrör mellan 210 och 211+41.
+50	50	1.40						
211	50	1.45				1.5:1000		
+41	41	1.60				60.69		Nybyggnad av 18" betongrör mellan 211+41 och 211+50 = 220.
211+50 = 220	9	1.50				60.70		
Ima	150	meter						

PETTERSONSKA BOKTR. EFTR. SKARA

Läge	Längd	Djup	Bottenbredd	Dagbredd	Sidolutning	Bottenhöjd och lutning		Anmärkningar
	Meter							
1	2	3	4	5	6	7	8	9
			Dikesstråckan A1 – A2.					
211+50	–	1.40				60.80		6" cement- eller tegelrör mellan 211+50 och 215+50
212	50	1.40				7:1000		
+50	50	1.45				61.50		
						30:1000		
213	50	1.60				63.–		
						40:1000		
+50	50	1.50				65.–		
						26:1000		
+82	32	1.40				65.83		
						65.85		
214	18	1.75				36:1000		
+50	50	1.50				68.30		
						6:1000		
+92	42	1.60				68.55		
						68.57		
215	8	1.60				10:1000		
+50	50	1.55				69.15		
I ma	400 meter							
			Sidoavlopp.					
			Dikesstråckan A1 – A1b					
211+50= =220	–	1.45				60.75		15" cementrör mellan 211+50 = 220 och 221.
220+50	50	1.40				1:1000		Fixpkt: Kors o. järndubb i betongplint å S. sidan av allm. vägen B 53 b, 1 m. V. om sektion 220+42. 0.1 m. över mark; belägen på höjden +62.275 m.
221	50	1.50				60.85		
221	–	1.40				60.95		12" cementrör mellan 221 och 221+79.
+50	50	1.45				1:1000		
+79	29	1.55				61.03		
+79	–	1.50				61.09		10" cementrör mellan 221+79 och 225+9.
222	21	1.30				10:1000		
+50	50	1.40				61.80		
						19:1000		
+94	44	1.40				62.64		
						62.66		
223	6	1.40						
+50	50	1.55						
+80	30	1.50				64.72		
224	20	2.–				64.74		
						64.75		
+50	50	2.20				1:1000		
Öff.	450							

1488

Läge	Längd (Meter)	Djup (Meter)	Bottenbredd (Meter)	Dagbredd (Meter)	Sidolutning	Bottenhöjd och lutning		Anmärkningar
1	2	3	4	5	6	7	8	9
Onf.	450							
225	50	2.20				1:1000		
+9	9	2.25				64.86		
+9	–	2.20				64.91		9" cementrör mellan 225+9 och 226+42.
+50	41	2.50						
226	50	2.75				1:1000		
+42	42	2.40				65.04		
+42	–	2.35				65.09		8" cementrör mellan 226+42 och 228+27.
+50	8	2.30						
227	50	1.90				1:1000		
+50	50	1.75						
228	50	1.85						
+27	27	1.70				65.28		Fixpkt: Kors o. järndubb i betongpelut vid 17. tågångsstängsel 32.5 m S om 17. tillhörig sektionsstavla, betecknad med "258" 9.75 m N. om sektion 228+27, 0.05 m. över markens belägen på höjden + 67.105 m.
Sma	827 meter							

Läge	Längd	Djup	Bottenbredd	Dagbredd	Sidolutning	Bottenhöjd och lutning		Anmärkningar
	Meter							
1	2	3	4	5	6	7	8	9
								Företag 11.
			Dikessträckan D1 – D1a – E1.					
250	–	1.50				60.40		8" cementrör mellan 250 och 251+69. Fixpkt: Kors o. järnduttt i betongbro över Svalörsbäcken i Ö. kantbalken, 1.20 m. N. om S.Ö. kantbalkstönnan; belägen på höjden + 62.21 m.
+50	50	1.80				3:1000		
251	50	1.65						
+12	12	1.70				60.74		
+50	38	1.80				3:1000		
+69	19	1.90				60.91		
+69	–	1.85				60.96		6" cement- eller tegelrör mellan 251+69 och 253+11
+78	9	2.50						
+87	9	1.40				3:1000		
252	13	1.55						
+50	50	1.50						
+62	12	1.60				61.24		
253	38	1.35				20:1000		
+11	11	1.50				62,22		
Sma	311	meter						
								Företag 12
			Dikessträckan F1 – G1.					
260	–	1.60				60,60		9" cementrör mellan 260 och 261+68. Fixpkt: Se ovan!
+50	50	1.60				4:1000		
+98	48	1.55						
261+4	6	1.55				61.01		
+50	46	1.50				2:1000		
+68	18	1.55				61,14		
+68	–	1.50				61.19		8" cementrör mellan 261+68 och 263+26.
262	32	1.55				2:1000		
+48	48	1.50				61.35		
+48	–	1.45				61,39		
+50	2	1.45				5:1000		
Övf.	250							

1190

Läge	Längd	Djup	Bottenbredd	Dagbredd	Sidolutning	Bottenhöjd och lutning		Anmärkningar
	Meter							
1	2	3	4	5	6	7	8	9
Övf.	250							
263	50	1.45				5:1000		
+26	26	1.60				61.78		
+26	–	1.55				61.83		6" cement- eller tegelrör mellan 263+26 och 265+15
+50	24	1.55				11:1000		
264	50	1.50						
+53	53	1.40				{63.23 63.24		
265	47	1.50				13:1000		Fixpkt: Kors o. jämdubb i betongplint i Ö. sidan av allm. vägen B 55 b 1,5 m V. om sektion 220+42, 0,1 m. över marken; belägen på höjden + +82,275 m.
+15	15	1.60				64.05		
Sma	515	meter						

Företag 13.

Dikessträckan H1–H1a–H1b–J1.

270	–	1.55				57.65		8" cementrör mellan 270 och 271+22.
+50	50	1.40				14:1000		Fixpkt: Kors o. jämdubb i betongplint vid ägoväg, S. sidan 1,5 m. SV. om den vid sektion 270 belägna intagningsbrunnen, 0,05 m ovanför marken, belägen på höjden +58,915 m.
271	50	1.80						
+22	22	1.70				59.36		
+22	–	1.60				59.44		10" cementrör mellan 271+22 och 272+9.
+50	28	1.70				2:1000		
272	50	1.65						
+9	9	1.55				59.62		
+9	–	1.50				59.67		6" cement- eller tegelrör mellan 272+9 och 275+35.
+50	41	1.45				13:1000		
273	50	1.60				60.85		
+50	50	1.85						
274	50	1.55				6:1000		
+50	50	1.55						
275	50	1.85						
+35	35	1.60				62.26		
Sma	535	meter						

426611

PETTERSONSKA BOKTR. EFTR. SKARA

Läge	Längd	Djup	Bottenbredd	Dagbredd	Sidolutning	Bottenhöjd och lutning		Anmärkningar
	Meter							
1	2	3	4	5	6	7	8	9
								Företag 14.
			Dikessträckan K1 – K1a					
1276	–	1.50	0.5	4.25	1:1.25	56.40		Öppet avlopp mellan 1276 och 1276+36=280.
						6:1000		
1276+36=	36	1.65	"	4.65	"	56.62		
=280								
Sma	36	meter						
			Dikessträckan K1a – L11.					
280	–	1.45				56.80		6" cementrör mellan 280 och 282+75.
						47:1000		
+50	50	1.80				59.15		
						47:1000		
+90	40	2.05				61.03		
+90	–	2.–				61.07		
281	10	2.60						
+19	19	3.05				3:1000		
+50	31	2.35						
+89	39	1.40				61.37 / 61.39		
282	11	1.35				28:1000		
+50	50	1.55				63.10		
						20:1000		Fixpkt: Kors o. järnduttt i betongplint 0.46 m. V. om S.J. tillhörig grändstolpe i ägovägens S sida, 0.1 m ovanför marken; belägen på höjden +65.34 m.
+70	20	1.70				63.50		
						20:1000		
+75	5	1.60				63.60		
Sma	275	meter						
								Företag 15.
			Dikessträckan M1 – N1.					
290	–	0.80	0.5	2.50	1:1.25	51.80		Öppet avlopp mellan 290 och 291+8.
+50	50	1.20	"	3.50	"	3:1000		
291	50	1.50	"	4.25	"			
+8	8	1.70	"	4.75	"	52.12		
Sma	108	meter						

Läge	Längd	Djup	Bottenbredd	Dagbredd	Sidolutning	Bottenhöjd och lutning		Anmärkningar
	Meter							
1	2	3	4	5	6	7	8	9
			Dikessträckan N1–O1					
291+8	–	1.40				52.42 28:1000		8" cementrör mellan 291+8 och 293+50.
+50	42	1.50				53.60		
292	50	1.50				8:1000		
+18	18	1.50				54.14		
+18	–	1.45				54.17		
+50	32	1.50				12:1000		
293	50	1.80				55.15 1:1000		Fixpkt. Kors o. järndubb i sockeln till boningshuset vid Mansabo. Ö. gaveln, 0.28 m. N. om S.Ö. gavelhörnan, 0.20 m. under sockelns överkant; belägen på höjden +57.89 m.
+50	50	1.75				55.20		
Sma	242	meter						
								Företag 16.
			Dikessträckan P1–Q1.					
300	–	1.30				51.– 9:1000		6" Höganäsrör mellan 300 och 301+88.
+50	50	1.45				51.45 86:1000		
+71	21	2.10				{54.26 {54.28		
301	29	2.10				4:1000		
+8	8	1.90				{53.53 {53.55		
+25	17	1.30				12:1000		
+50	25	2.–						
+88	38	1.90				54.51		Fixpkt: Se föregående!
Sma	188	meter						
								Företag 17.
			Dikessträckan R1–S1.					
320	–	1.85				49.75 4:1000		18" cementrör mellan 320 och 320+50.
+15	15	1.35				49.81 4:1000		
+50	35	1.25				49.95		
+50	–	1.20				50.– 20:1000		15" cementrör mellan 320+50 och och 321+53=313+40.
+99	49	1.60				{50.98 {50.99		
Övf.	99							

426611

PETTERSONSKA BOKTR.EFTR. SKARA

Läge	Längd	Djup	Bottenbredd	Dagbredd	Sidolutning	Bottenhöjd och lutning		Anmärkningar
	Meter							
1	2	3	4	5	6	7	8	9
Övf.	99					10:1000		
321+53= =313+40	54	1.60				51.53		
Sma	153	meter						
			Dikessträckan S1–T1.					
313+40	–	1.40				51.75 20:1000		6" cement- eller tegelrör mellan 313+40 och 316+16.
+50	10	1.45				51.95 40:1000		
+90	40	1.50				53.55		
+90	–	1.45				53.59		
314	10	1.70				21:1000		Fixpkt: Kors o. järndubb i sockeln till boningshus vid Månsabo i Ö. gavelu, 0.28 m. N. om S.Ö. gavelhörnan, 0.20 m under sockelns överkant; belägen på höjden +57,89 m.
+25	25	1.65				54.32		
+50	25	2.15				1:1000		
315	50	2.65						
+50	50	2.40						
+65	15	2.20				54.46 54.47		
316	35	1.90				1:1000		
+16	16	1.70				54.51		
Sma	276	meter						
			Sammandrag.					
Längd			Företag 1.					
	506		Dikessträckan			A–B		
			Företag 2.					
			Huvudavlopp.					
369			Dikessträckan			C–D		
105			"			D–E		
596	1070		"			E–F		
			Sidoavlopp.					
658			Dikessträckan			D–Da		
282	940		"			E–Ea		
Övf.	2516							

~~Längd i rägc~~	Längd	Djup	Botten-bredd	Dag-bredd	Sido-lutning	Botten-höjd och lutning		Anmärkningar
	Meter							
1	2	3	4	5	6	7	8	9
Övf.	2516							
			Företag 3.					
	202		Dikessträckan			G-H.		
			Företag 4					
	194		Dikessträckan			I-K		
			Företag 5.					
			Huvudavlopp.					
66			Dikessträckan			L-M		
339			"			M-N		
2444	649		"			N-O		
			Sidoavlopp.					
248			Dikessträckan			N-Na		
320			"			N-Nb		
160	728		"			N-Nc		
			Företag 6					
			Huvudavlopp.					
219			Dikessträckan			P-Q		
300			"			Q-R		
293			"			R-Ra-S		
197			"			S-T		
507			"			T-Ta-U		
140	1656		"			U-V		
			Sidoavlopp.					
224			Dikessträckan			Q-Qa		
70			"			T-Tb		
205	499		"			U-Ua		
			Företag 7					
	178		Dikessträckan			X-Y		
			Företag 8					
			Huvudavlopp.					
51			Dikessträckan			Z-A		
Övf. 51	6632							

PETTERSONSKA BOKTR. EFTR. SKARA

~~Längd~~ ~~Lägc~~	Längd	Djup	Bottenbredd	Dagbredd	Sidolutning	Bottenhöjd och lutning		Anmärkningar
	Meter							
1	2	3	4	5	6	7	8	9
Öff. 51	6622							
684	735		Dikesssträckan			Å – Å		
			Sidoavlopp.					
250			Dikesssträckan			Å – Åa – Åb		
310				"		Åb – Åc		
171	731			"		Åc – Åd		
	329			"		Åb – Åba		
			Företag 9					
			Huvudavlopp.					
150			Dikesssträckan			Ö – A1		
400	550			"		A1 – A2		
			Sidoavlopp.					
827			Dikesssträckan			A1 – A1b		
70	897			"		A1 – A1c		
			Företag 10					
	232		Dikesssträckan			B1 – b1		
			Företag 11					
	311		Dikesssträckan			D1 – D1a – E1.		
			Företag 12					
	515		Dikesssträckan			F1 – G1		
			Företag 13					
	535		Dikesssträckan			H1 – H1a – H1b – J		
			Företag 14					
36			Dikesssträckan			K1 – K1a		
275	311			"		K1a – L		
			Företag 15					
108			Dikesssträckan			M1 – N1		
242	350			"		N1 – O1		
			Företag 16					
	188		Dikesssträckan			P1 – Q1		
			Företag 17					
Öff.	12306							

2496

Längd ~~Läge~~	Längd	Djup	Bottenbredd	Dagbredd	Sidolutning	Bottenhöjd och lutning		Anmärkningar
	Meter							
1	2	3	4	5	6	7	8	9
Övf.	12306							
153			Dikessträckan R1-S1					
276	429				"	S1-T1		
Sma	12735 meter							

Vid arbetets utförande skola bl. a. följande bestämmelser iakttagas.

1/ Ommurningar skola utföras av betong med 300 kg. E-cement per m^3 och i enlighet med upprättade typritningar. Grunden skall ordentligt utbottnas med skärv.

2/ Stensättning till förstärkning av slänten vid rörutlopp skall grundläggas minst 0.20 m. under det öppna avloppets bottenlinje och utföras av flata eller kilade stenar, lagda i ordnade förband och fogade med cementbruk. Mindre stenar än sådana av dimensionen 0.20x0.35x0.45 få ej användas. Stensättningen skall läggas på underlag av skärv.

3/ Sten, som ligger hindrande i vägen för rörledning, skall upptagas.

4/ Inga rör få nerläggas, förrän de blivit godkända av lantbruksingenjören eller av den, han i sitt ställe förordnar.

5/ Rörledning får ej täckas förrän den blivit godkänd av lantbruksingenjören eller av den, han i sitt ställe förordnar.

6/ Rörledning skall efter godkännande omedelbart höljas till 0.6 m. höjd, räknat från ledningens överkant.

7/ Höljning skall utföras genom påfyllning av ur rörgraven uppschaktade massor och, om dessa ej äro tillräckliga, genom nerschaktning från sidorna.

426611

PETTERSONSKA BOKTR.EFTR. SKARA

8/ Alla ur rörgraven uppschaktade massor skola återfyllas. Överblivna massor skola läggas i en sträng över rörledningen.

9/ Fyllning skall packas väl särskilt under och på båda sidor om rörsträngen samt stötas, så att framtida sättningar i möjligaste mån förhindras.

10/ Fyllning får ej innehålla sten.

11/ Enskilda rörrännor, som utmynna intill en brunn, skola av entreprenören kostnadsfritt kopplas i brunnen.

12/ Koppling av sådana rörrännor, som utmynna på längre avstånd från brunnar, skall, därest jordägaren därom gör framställning, utföras av entreprenören men bekostas av jordägaren.

13/ Rörrännor eller täckdiken, som korsas av nya avlopp, skola återställas i fullgott skick. Särskilt skall det därvid beaktas, att grunden under rörrännorna skall göras fast och eventuellt förstärkas genom utfyllning med groft grus eller genom underlag av trä. Entreprenören skall för kontrollanten särskilt påvisa de platser, där ledningarna korsa rörrännor.

14/ Alla brunnar skola försänkas 0.5 m, räknat från utloppsrörets underkant, samt förses med hållbart lock av armerad betong.

15/ Brunnar med 24" inre diameter skola utföras av betongrör.

16/ Brunnar med större inre diameter än 24" skola utföras av betongrör med ett mellanskift av brända brunnstegel. 32" brunnar skola avkonas till 24" och större brunnar till 32".

17/ I brunnsväggarna skola upptagas hål i tillräckligt antal, så att dagvatten obehindrat kan inrinna i brunnarna. För koppling av bli-

vande täckdiken skola dessutom i brunnarna på lämpliga höjder inkopplas tegelrör till det antal och av de dimensioner, som framgå av den över området upprättade täckdikningsplanen.

18/ Brunnar, som ligga i krökar, samt brunnar med kopplingar för sidoavlopp skola uppdragas 30 cm. över markytan. Övriga brunnar få göras täckta, om jordägaren det påfordrar och därest han själv ikläder sig de risker, som kunna uppkomma genom att brunnslocket förstöres eller vittrar sönder. Vid täckta brunnar skall avståndet mellan brunnslocket och markytan vara minst 60 cm.

19/ Alla brunnar skola grundläggas på fast underlag, förses med botten av betong samt omskolas med sten och groft grus.

20/ Bottnen skall vara igjuten i den understa brunnsringen innan denna nersättes, därest detta ej medför särskilda svårigheter vid brunnens byggande. I sådant fall skall bottnen igjutas, sedan nedersta brunnsringen färdigställts, eller ock skall brunnen sättas på underlag av 3" plank.

21/ Kopplingar i brunnarna skola vara ordentligt utförda och de kopplade rören fogade i brunnsväggen med cementbruk.

22/ Vattnet i avloppen får under den tid, då arbete pågår, uppdämmas och regleras i den omfattning, som erfordras för arbetets ändamålsenliga utförande, dock icke så att skada uppstår. Vattenytan får alltså ej uppdämmas till sådan höjd, att omgivande marker skadas, och ej heller så, att vattenbrist uppkommer nedanför uppdämningen. Efter uppdämning skall vattenytan nersänkas med försiktighet, så att skada ej uppkommer.

23/ Vederbörande lantbruksingenjör äger meddela de särskilda föreskrif-

ter, som erfordras, om det under arbetets utförande visar sig nödvändigt att förstärka grunden för vissa dikessträckor med till dem hörande brunnar. Blivande entreprenör är skyldig att omedelbart underrätta lantbruksingenjören för den händelse grundförstärkning erfordras.

Svalöv den 26 april 1945.

Å tjänstens vägnar:

K. H. Nilsson

Statens lantbruksingenjör.

Bil. D.

Utlåtande, avgivet vid syneförrättning enligt 10 kap. vattenlagen angående torrläggning av marker till N. Svalöv m. fl. hemman i Svalövs socken, Malmöhus län.

Mom. 1. Förordnande m.m.

Genom länsstyrelsens resolution den 8 december 1944 förordnades undertecknad, förrättningsman, att handlägga syneförrättning enligt 10 kap. vattenlagen angående torrläggning av marker till N. Svalöv m. fl. hemman i Svalövs socken, Malmöhus län. Laga hinder har ej anmälts mot förrättningens handläggande eller det planerade dikningsföretagets utförande, ej heller har sådant hinder kunnat av synemännen utrönas. Det planerade torrläggningsföretaget, som avser "dikning", berör marker till Hökaledshus nr 1, Månstorp nr 1, N. Svalöv n:ris 1, 3, 5, 6, 7, 8, 9 och 10 samt S. Svalöv n:ris 2, 4 och 7 i Svalövs socken.

Mom. 2. Dikningsföretagets läge, omfattning, planläggning m.m.

Torrläggningsföretaget, som tillhör Saxåns nederbördsområde nr 93, ligger norr om Svalövs municipalsamhälle och omfattar marker på båda sidorna om vägen från Svalöv över Svalövs kyrka och Källstorp till Axelvold. På hithörande översiktskarta har dikningsområdet utmärkts med gul färg.

Torrläggningsområdet omfattar 17 av varandra i kostnadshänseende oberoende mindre företag eller dikningssamfälligheter, kallade "företag 1-17". De berörda markerna hava avfattats på planritningarna /blad 1-7/ och för varje företag sammanförts i särskilda hävdeförteckningar och värderingslängder / bil. Aa-Ar/. Alla de i torrläggningsföretaget ingående markerna,

vilka på olika vägar avvattnas till Svalövsbäcken och dess biflöden, sakna f.n. avlopp för en rationell täckdikning. Förrättningsmannen har därför med hänsyntagande till de yrkanden och framställningar beträffande torrläggningsföretagets omfattning, som gjorts under syneförrättningen, upprättat förslag till utförande av nya avlopp i den utsträckning samt till det djup och med de övriga dimensioner, som erfordras för ändamålsenlig torrläggning av de vattenskadade områdena. Enligt förrättningsmannens förslag, som närmare framgår av de vid syneförrättningen upprättade förslagshandlingarna och ritningarna, skola följande avlopp och dikessträckor utföras.

Företag 1. Planritning blad 1, profil- och sektionsritningar blad 8.

1/ Dikessträckan A-B från avvägningspunkten 0 norr och öster ut till avvägningspunkten 5+6.

Delsträckan 0-1+42 skall följa samma sträckning som det nuvarande floddiket i gränsen mellan Felestads och Svalövs socknar och utföras som öppet avlopp med 0.3 m. bottenbredd och med slänterna i lutning 1:1.

Delsträckan 1+42 - 5+6 skall upptagas i nyskärning och utföras som täckt avlopp av 8" och 4" cementrör. Vid avvägningspunkten 1+42 skall rörutloppet ommuras och det öppna avloppets botten och slänter förstärkas genom stensättning. Nya brunnar skola utföras vid avvägningspunkterna 2+92, 3+82, 4+22 och 5+6 på sätt närmare framgår av förslagshandlingar och ritningar.

Företag 2. Planritning blad 1, profil- och sektionsritningar blad 8-10.
Huvudavlopp.

2/ Dikessträckan C-D från avvägningspunkten 10 vid Svalövsbäcken

västerut till avvägningspunkten 13+69=40 i gränsen mellan Felestads och Svalövs socknar. Det nya avloppet skall följa samma sträckning som det nuvarande floddiket i gränsen mellan Felestads och Svalövs socknar och utföras som täckt avlopp av 15", 10" och 9" cementrör. Vid avvägningspunkten 10 skall rörutloppet ommuras och det öppna avloppets botten och slänter förstärkas genom stensättning. Nya brunnar skola utföras vid avvägningspunkterna 10+50, 11+22, 12+54 och 13+69 = =40 på sätt närmare framgår av förslagshandlingar och ritningar.

3/ Dikessträckan D-E från avvägningspunkten 13+69 = 40 norr ut till avvägningspunkten 14+74 = 30. Det nya avloppet skall upptagas i nyskärning och utföras som täckt ledning av 8" cementrör. Ny brunn skall byggas vid avvägningspunkten 14+74 = 30 på sätt närmare framgår av förslagshandlingar och ritningar.

4/ Dikessträckan E-F från avvägningspunkten 14+74 = 30 norr, väster och söder ut till avvägningspunkten 20+70. Det nya avloppet skall upptagas i nyskärning och utföras som täckt ledning av 12", 10" och 8" cementrör. Nya brunnar skola byggas vid avvägningspunkterna 15+55, 16, 16+60, 16+84, 17+64, 18+62, 19+20, 19+94 och 20+70 på sätt närmare framgår av förslagshandlingar och ritningar.

Sidoavlopp.

5/ Dikessträckan D-Da från avvägningspunkten 13+69 = 40 söder och väster ut till avvägningspunkten 46+58. Det nya avloppet skall upptagas i nyskärning och utföras som täckt ledning av 8" och 6" cementrör. Nya brunnar skola byggas vid avvägningspunkterna 40+48, 41+76, 43+28, 44+50, 46+5 och 46+58 på sätt närmare framgår av förslagshandlingar

och ritningar.

6/ Dikessträckan E-Ea från avvägningspunkten 14+74 = 30 norr ut till avvägningspunkten 32+82. Det nya avloppet skall upptagas i nyskärning och utföras som täckt ledning av 8" cementrör. Nya brunnar skola byggas vid avvägningspunkterna 30+20, 31, 31+60 och 32+82 på sätt närmare framgår av förslagshandlingar och ritningar.

Företag 3. Planritning blad 1, profil- och sektionsritningar blad 11.

7/ Dikessträckan G-H från avvägningspunkten 50 vid Svalövsbäcken väster och norr ut till avvägningspunkten 52+2. Det nya avloppet skall upptagas i nyskärning och utföras som täckt ledning av 6" cementrör eller tegelrör. Vid avvägningspunkten 50 skall rörutloppet och det öppna avloppets botten och slänter förstärkas genom stensättning. Nya brunnar skola byggas vid avvägningspunkterna 50+86 och 52+2 på sätt närmare framgår av förslagshandlingar och ritningar.

Företag 4. Planritning blad 2, profil- och sektionsritningar blad 11.

8/ Dikessträckan I-K från avvägningspunkten 60 vid Svalövsbäcken norr ut till avvägningspunkten 61+94. Det nya avloppet skall upptagas i nyskärning och utföras som täckt ledning av 6" och 4" cementrör eller tegelrör. Vid avvägningspunkten 60 skall rörutloppet ommuras och det öppna avloppets botten och slänter förstärkas genom stensättning. Nya brunnar skola utföras vid avvägningspunkterna 60+10, 60+60, 61+16 och 61+94 på sätt närmare framgår av förslagshandlingar och ritningar.

Företag 5. Planritning blad 2, profil- och sektionsritningar blad 11-13.

Huvudavlopp.

9/ Dikessträckan L-M-N från avvägningspunkten 70 vid Svalövsbäcken norr och väster ut över avvägningspunkten 70+66 = 110 till avvägningspunkten 113+39 = 73+88 = 80 = 90 = 100. Det nya avloppet skall upptagas i nyskärning och utföras som täckt ledning av 9" och 8" cementrör. Vid avvägningspunkten 70 skall rörutloppet ommuras och det öppna avloppets botten och slänter förstärkas genom stensättning. Nya brunnar skola byggas vid avvägningspunkterna 70+44, 70+66 =110, 110+58, 111+70, 112+30, 112+92 och 113+39 = 73+88 = 80 = 90 = 100.

10/ Dikessträckan N-O från avvägningspunkten 113+39 =73+88 väster och norr ut till avvägningspunkten 76+32. Det nya avloppet skall upptagas i nyskärning och utföras som täckt ledning av 6" cementrör eller tegelrör. Nya brunnar skola byggas vid avvägningspunkterna 75+29 och 76+32 på sätt närmare framgår av förslagshandlingar och ritningar.

Sidoavlopp.

11/ Dikessträckan N-Na från avvägningspunkten 113+39 = 73+88 = 80 söder och väster ut till avvägningspunkten 82+48. Det nya avloppet skall upptagas i nyskärning och utföras som täckt avlopp av 6" och 4" cementrör eller tegelrör. Nya brunnar skola byggas vid avvägningspunkterna 80+20, 81+30, 81+84 och 82+48 på sätt närmare framgår av förslagshandlingar och ritningar.

12/ Dikessträckan N-Nb från avvägningspunkten 113+39 = 73+88 = 90 väster ut till avvägningspunkten 93+20. Det nya avloppet skall upptagas i nyskärning och utföras som täckt ledning av 6" och 4" cementrör eller tegelrör. Nya brunnar skola byggas vid avvägningspunkterna 90+94, 91+62, 92+34 och 93+20 på sätt närmare framgår av förslagshandlingar och rit-

ningar.

13/ Dikessträckan N-Nc från avvägningspunkten 113+39 = 73+88 = 100 norr ut till avvägningspunkten 101+60. Det nya avloppet skall upptagas i nyskärning och utföras som täckt ledning av 4" cementrör eller tegelrör. Ny brunn skall byggas vid avvägningspunkten 101+60. På sätt närmare framgår av förslagshandlingar och ritningar.

Företag 6. Planritning blad 2 och 3, profil- och sektionsritningar blad 14-16.

Huvudavlopp.

14/ Dikessträckan P-Q från avvägningspunkten 120 vid Svalövsbäcken väster ut till och genom allmänna vägen Svalöv-Svalövs kyrka- Källstorp-Axelvold vid avvägningspunkten 122+19 = 160.

Delsträckan 120-122+11 skall upptagas i nyskärning och utföras som täckt ledning av 12" cementrör. Vid avvägningspunkten 120 skall rörutloppet ommuras och det öppna avloppets botten och slänter stensättas. Nya brunnar skola utföras vid avvägningspunkterna 120+27 och 121+27 på sätt närmare framgår av förslagshandlingar och ritningar.

Delsträckan 122+11-122+19 = 160 omfattar allmänna vägen Svalöv-Svalövs kyrka- Källstorp-Axelvold. Den nuvarande trumman av 15" rör skall bibehållas oförändrad. Nya anslutningsbrunnar skola av Vägförvaltningen utföras vid trummans ändpunkter.

15/ Dikessträckan Q-R-Ra-S-T från avvägningspunkten 122+19 = 160 väster och söder ut till avvägningspunkten 130+9 = 150. Det nya avloppet skall upptagas i nyskärning och utföras som täckt ledning av 12" och 15" cementrör. Nya brunnar skola byggas vid avvägningspunkterna 123+22, 123+98, 125+ 4, 125+19, 126+24, 127+63,

128+12, 128+80 och 130+9 = 150 på sätt närmare framgår av förslagshandlingar och ritningar.

16/ Dikessträckan T-Ta-U från avvägningspunkten 130+ 9 = 150 väster, söder och öster ut till avvägningspunkten 135+16 = 140. Det nya avloppet skall upptagas i nyskärning och utföras som täckt ledning av 10" cementrör. Nya brunnar skola byggas vid avvägningspunkterna 130+79, 131+58, 133+26, 134+54 och 135+16 = 140 på sätt närmare framgår av förslagshandlingar och ritningar.

17/ Dikessträckan U-V från avvägningspunkten 135+16 = 140 söder och öster ut till avvägningspunkten 136+56. Det nya avloppet skall upptagas i nyskärning och utföras som täckt ledning av 6" cementrör. Ny brunn skall byggas vid avvägningspunkten 136+56 på sätt närmare framgår av förslagshandlingar och ritningar.

Sidoavlopp.

18/ Dikessträckan Q-Q a från avvägningspunkten 122+19 = 160 väster ut till avvägningspunkten 162+24. Det nya avloppet skall upptagas i nyskärning och utföras som täckt ledning av 4" cementrör eller tegelrör. Nya brunnar skola byggas vid avvägningspunkterna 160+80, 161+50 och 162+24 på sätt närmare framgår av förslagshandlingar och ritningar.

19/ Dikessträckan T-Tb från avvägningspunkten 130+9 = 150 söder och öster ut till avvägningspunkten 150+70. Det nya avloppet skall upptagas i nyskärning och utföras som täckt ledning av 4" cementrör eller tegelrör. Ny brunn skall byggas vid avvägningspunkten 150+70 på sätt närmare framgår av förslagshandlingar och ritningar.

20/ Dikessträckan U-Ua från avvägningspunkten 135+16 = 140 söder ut

till avvägningspunkten 142+5. Det nya avloppet skall upptagas i nyskärning och utföras som täckt ledning av 6" cementrör eller tegelrör. Nya brunnar skola byggas vid avvägningspunkterna 141+31 och 142+5 på sätt närmare framgår av förslagshandlingar och ritningar.

Företag 7. Planritning blad 3, profil- och sektionsritningar blad 16.

21/ Dikessträckan X-Y från avvägningspunkten 170 väster ut till märgelgraven vid avvägningspunkten 171+78. Det nya avloppet skall upptagas i nyskärning och utföras som täckt ledning av 6" cementrör eller tegelrör. Vid avvägningspunkten 170 skall rörutloppet ommuras och det öppna avloppets botten och slänter förstärkas genom stensättning. Nya brunnar skola byggas vid avvägningspunkterna 170+62, 171+4 och 171+78 på sätt närmare framgår av förslagshandlingar och ritningar.

Företag 8. Planritning blad 6, profil- och sektionsritningar blad 17-18.

Huvudavlopp.

22/ Dikessträckan Z-Å från avvägningspunkten 180 vid Svalövsbäcken norr och öster ut till och genom allmänna vägen Svalöv-Svalövs kyrka - Källstorp - Axelvold vid avvägningspunkten 180+51 = 190.

Delsträckan 180-180+42 skall upptagas i nyskärning och utföras som täckt ledning av 15" cementrör. Vid avvägningspunkten 180 skall rörutloppet ommuras och det öppna avloppets botten och slänter förstärkas genom stensättning.

Delsträckan 180+42-180+51 = 190 omfattar allmänna vägen Svalöv-Svalövs kyrka-Källstorp-Axelvold. Den nuvarande trumman skall rivas och ersättas av en ny trumma med anslutningsbrunnar. Arbetet skall utföras

av Vägförvaltningen på sätt närmare framgår av mom. 3 här nedan.

23/ Dikessträckan Å-Ä från avvägningspunkten 180+51 = 190 norr och öster ut utmed allmänna vägen Svalöv-Svalövs kyrka-Källstorp-Axelvold till avvägningspunkten 187+35. Det nya avloppet skall upptagas i nyskärning och utföras som täckt ledning av 8" och 6" cementrör. Nya brunnar skola byggas vid avvägningspunkterna 181+18, 182+40, 182+84, 184, 184+52, 185+16, 185+65 och 187+35 på sätt närmare framgår av förslagshandlingar och ritningar.

Sidoavlopp.

24/ Dikessträckan Å-Åa-Åb från avvägningspunkten 180+51 = 190 öster ut till avvägningspunkten 192+50 = 200. Det nya avloppet skall upptagas i nyskärning och utföras som täckt ledning av 12" cementrör. Nya brunnar skola byggas vid avvägningspunkterna 190+88, 192+21 och 192+50 = 200 på sätt närmare framgår av förslagshandlingar och ritningar.

25/ Dikessträckan Åb-Åc-Åd från avvägningspunkten 192+50 = 200 öster och norr ut till avvägningspunkten 197+31. Det nya avloppet skall upptagas i nyskärning och utföras som täckt ledning av 9" cementrör. Nya brunnar skola byggas vid avvägningspunkterna 193+70, 194+63, 194+86, 195+60, 195+77 och 197+31 på sätt närmare framgår av förslagshandlingar och ritningar.

26/ Dikessträckan Åb-Åba från avvägningspunkten 192+50 = 200 öster ut till järnvägen vid avvägningspunkten 203+29. Det nya avloppet skall upptagas i nyskärning och utföras som täckt ledning av 8" och 6" cementrör. Nya brunnar skola byggas vid avvägningspunkterna 201+16, 201+87 och 203+29 på sätt närmare framgår av förslagshandlingar och ritningar.

Företag 9. Planritning blad 4-6, profil- och sektionsritningar blad 19-20.
Huvudavlopp.

27/ Dikessträckan Ö-A 1 från avvägningspunkten 210 vid Svalövsbäcken öster ut till och genom allmänna vägen Svalöv-Svalövs kyrka-Källstorp-Axelvold vid avvägningspunkten 211+50 = 220 = 230.

Delsträckan 210-211+41 skall upptagas i nyskärning och utföras som täckt ledning av 18" cementrör. Vid avvägningspunkten 210 skall rörutloppet ommuras och det öppna avloppets botten och slänter förstärkas genom stensättning. Ny brunn skall byggas vid avvägningspunkten 210+86 på sätt närmare framgår av förslagshandlingar och ritningar.

Delsträckan 211+41-211+50 = 220 = 230 omfattar vägen Svalöv-Svalövs kyrka-Källstorp-Axelvold. Den nuvarande trumman skall rivas och en ny trumma med anslutningsbrunnar utföras av Vägförvaltningen på sätt närmare framgår av mom. 3 här nedan.

28/ Dikessträckan A 1 - A 2 från avvägningspunkten 211+50 öster ut till avvägningspunkten 215+50. Det nya avloppet skall upptagas i nyskärning och utföras som täckt ledning av 6" cementrör eller tegelrör. Nya brunnar skola byggas vid avvägningspunkterna 212+70, 213+82, 214+92 och 215+50 på sätt närmare framgår av förslagshandlingar och ritningar.

Sidoavlopp.

29/ Dikessträckan A 1 - A 1 b från avvägningspunkten 211+50 = 220 söder och öster ut till järnvägen vid avvägningspunkten 228+27. Det nya avloppet skall upptagas i nyskärning och utföras som täckt ledning av 8", 9" och 10" cementrör. Nya brunnar skola byggas vid avvägningspunkterna 221, 221+79, 222+94, 224, 225+9, 226+42 och 228+27

på sätt närmare framgår av förslagshandlingar och ritningar.

30/ Dikessträckan A 1 - A 1 c från avvägningspunkten 211+50 = 230 norr ut till avvägningspunkten 230+70. Det nya avloppet skall upptagas i nyskärning och utföras som täckt ledning av 6" cementrör eller tegelrör. Ny brunn skall byggas vid avvägningspunkten 230+70 på sätt närmare framgår av förslagshandlingar och ritningar.

Företag 10. Planritning blad 6, profil- och sektionsritningar blad 21.

31/ Dikessträckan B 1 - C 1 från avvägningspunkten 240 vid Svalövsbäcken norr och väster ut till avvägningspunkten 242+32. Det nya avloppet skall upptagas i nyskärning och utföras som täckt ledning av 8" och 6" cementrör. Vid avvägningspunkten 240 skall rörutloppet ommuras och det öppna avloppets botten och slänter förstärkas genom stensättning. Nya brunnar skola utföras vid avvägningspunkterna 240+56, 241+12 och 242+32 på sätt närmare framgår av förslagshandlingar och ritningar.

Företag 11. Planritningar blad 5-6, profil- och sektionsritningar blad 21.

32/ Dikessträckan D 1 - D 1 a - E 1 från avvägningspunkten 250 vid Svalövsbäcken norr och väster ut till avvägningspunkten 253+11. Det nya avloppet skall upptagas i nyskärning och utföras som täckt ledning av 8" och 6" cementrör. Vid avvägningspunkten 250 skall rörutloppet ommuras och det nya avloppets botten och slänter förstärkas genom stensättning. Nya brunnar skola byggas vid avvägningspunkterna 251+12, 251+69, 252+38, 252+62 och 253+11 på sätt närmare framgår av förslagshandlingar och ritningar.

Företag 12. Planritning blad 5, profil- och sektionsritningar blad 22.

33/ Dikessträckan F 1 - G 1 från avvägningspunkten 260 vid Svalövs-bäcken söder och öster ut till vägen Svalöv-Svalövs kyrka-Källstorp-Axelvold vid avvägningspunkten 265+15. Det nya avloppet skall upptagas i nyskärning och utföras som täckt ledning av 9", 8" och 6" cementrör. Vid avvägningspunkten 260 skall rörutloppet ommuras och det öppna avloppets botten och slänter förstärkas genom stensättning. Nya brunnar skola byggas vid avvägningspunkterna 261+4, 261+68, 262+48, 263+26, 263+97, 264+53 och 265+15 på sätt närmare framgår av förslagshandlingar och ritningar.

Företag 13. Planritningar blad 4-5, profil- och sektionsritningar blad 22-23.

34/ Dikessträckan H 1 a - H 1 b - I 1 från avvägningspunkten 270 norr och väster ut till avvägningspunkten 275+35. Det nya avloppet skall upptagas i nyskärning och utföras som täckt ledning av 10", 8" och 6" cementrör. Nya brunnar skola byggas vid avvägningspunkterna 270, 271+22, 272+9, 273+62, 274+42, 274+90 och 275+35 på sätt närmare framgår av förslagshandlingar och ritningar. Vid avvägningspunkten 270 skall det nya avloppet anslutas till en täckt ledning, som utförts år 1930 i enlighet med det förslag, som upprättats av dåvarande statens lantbruksingenjör Ernst Berggren i samband med förslag till täckdikning av prästlönebostället Norra Svalöv nr 16.

Företag 14. Planritning blad 4, profil- och sektionsritningar blad 24.

35/ Dikessträckan K 1 - K 1 a - L 1 från avvägningspunkten 1276 öster och norr ut till avvägningspunkten 282+75.

Delsträckan 1276-1276+36 = 280 skall utföras som täckt avlopp genom upprensning av det nuvarande floddiket.

Delsträckan 1276+36 = 280 - 282+75 skall upptagas i nyskärning

x/ Delsträckan 290-291+8 skall utföras som öppet avlopp genom upprensning av det nuvarande floddiket.

och utföras som täckt ledning av 6" cementrör. Vid avvägningspunkten 1276+36 = 280 skall rörutloppet ommuras och det öppna avloppets botten och slänter förstärkas genom stensättning. Nya brunnar skola utföras vid avvägningspunkterna 280+50, 280+90, 281+89, 282+70 och 282+75 på sätt närmare framgår av förslagshandlingar och ritningar.

Företag 15. Planritning blad 7, profil- och sektionsritningar blad 23.

36/ Diksesträckan M 1 - N 1 - O 1 från avvägningspunkten 290 öster och söder ut till avvägningspunkten 293+50.

x/ Delsträckan 291+8-293+50 skall upptagas i nyskärning och utföras som täckt ledning av 8" cementrör. Vid avvägningspunkten 291+8 skall rörutloppet ommuras och det nya avloppets botten och slänter förstärkas genom stensättning. Nya brunnar skola utföras vid avvägningspunkterna 292+18 och 293+50 på sätt närmare framgår av förslagshandlingar och ritningar.

Företag 16. Planritning blad 7, profil- och sektionsritningar blad 24.

37/ Diksesträckan P 1 - Q 1 från avvägningspunkten 300 vid Svalövsbäcken söder och öster ut till avvägningspunkten 301+88. Det nya avloppet skall upptagas i nyskärning och utföras som täckt ledning av 6" Höganäsrör. Vid avvägningspunkten 300 skall rörutloppet ommuras och det öppna avloppets botten och slänter förstärkas genom stensättning. Nya brunnar skola utföras vid avvägningspunkterna 300+71, 301+8 och 301+88 på sätt närmare framgår av förslagshandlingar och ritningar.

Företag 17. Planritning blad 7, profil- och sektionsritningar blad 25.

38/ Diksesträckan R 1 - S 1 - T 1 från avvägningspunkten 320 vid Svalövsbäcken öster ut till avvägningspunkten 316+16. Det nya avloppet skall

upptagas i nyskärning och utföras som täckt ledning av 18", 15" och 6" cementrör. Vid avvägningspunkten 320 skall rörutloppet ommuras och det öppna avloppets botten och slänter förstärkas genom stensättning. Nya brunnar skola byggas vid avvägningspunkterna 320+15, 320+50, 320+99, 321+53 = 313+40, 313+90, 315+65 och 316+16 på sätt närmare framgår av förslagshandlingar och ritningar.

Synemännen vilja i detta sammanhang även framhålla, att man enligt deras åsikt ej behöver hysa några betänkligheter för de täckta dikessträckornas framtida bestånd, om de utföras av fullgoda cementrör. Vid analyser av vatten från närgränsande, likartade områden har det nämligen framgått, att vattnet i dessa trakter ej innehåller ämnen med skadlig inverkan på betong.

Profilritningar och sektionsritningar hava upprättats för alla dikessträckor. Ritningarna utvisa de olika dikessträckornas djup och övriga dimensioner samt läget för de ommurningar och de brunnar, som skola utföras. För ommurningar och brunnar hava särskilda typritningar upprättats. De olika dikessträckornas lägen på marken hava på de olika planritningarna /blad 1-7/ utmärkts med röda, heldragna linjer. De platser, där ommurningar och brunnar skola utföras, hava markerats med röda ringar.

Vid bestämmande av de olika dikessträckornas dimensioner har förrättningsmannen tagit hänsyn såväl till nederbördsområdets storlek och topografi samt avrinningen från detsamma som ock till förhandenvarande fallförhållanden. Nederbördsområdet har fastställts efter rekognoseringar i fältet och med ledning av den ekonomiska kartan över trakten. Storleken av de områden, som avvattnas till de olika dikessträckorna, framgår av

profilritningarna. Den vattenmängd, som skall kunna avbördas, har beräknats med ledning av nederbördsområdets storlek och under antagande att avrinningen vid normala flöden uppgår till 1.5 liter per sekund och hektar.

Alla de marker, som enligt synemännens åsikt beredas båtnad i form av ökad alstringsförmåga, därest det nu planerade dikningsföretaget kommer till utförande, hava avfattats på hithörande plankartor / blad 1-7/.

Mom. 3. Broar och trummor.

1. Den täckta dikessträckan P-Q-R inom företag 6 korsar mellan avvägningspunkterna 122+11 och 122+19 = 160 allmänna vägen Svalöv-Svalövs kyrka-Källstorp-Axelvold eller väg B 55 b. I korsningspunkten, som ligger c:a 200 m. söder om vägskälet vid Svalövs kyrka, finnes nu en 37.5 cm./15"/ rörtrumma. Vägbanan över trumman ligger på höjden + 57.50 m. och trummans botten vid respektive nerströms- och uppströmssidorna på höjderna + 55.64 m. och 55.67m. Trumman kan bibehållas i oförändrat skick sedan nya anslutningsbrunnar anordnats vid trummans ändpunkter. I brunnarna skola förutom den nya 30 cm. /12"/ ledning, som dikningsföretaget skall utföra, inkopplas minst 3 st. 10 cm. /4"/ rör, så att vägvatten och dräneringsvatten från angränsande marker kan tillledas. De nya anslutningsbrunnarna skola utföras av Vägförvaltningen, som äger att av dikningsföretaget uppbära ersättning för arbetet med 250.- kr.

2. Den täckta dikessträckan Z-Å-Ä inom företag 8 korsar mellan avvägningspunkterna 180+42 och 180+51 allmänna vägen Svalöv-Svalövs kyrka-Källstorp-Axelvold eller väg B 55 b. I korsningspunkten, som ligger c:a 1.10 km. norr om vägskälet vid Svalövs kyrka, finnes nu en 30 cm. /12"/ rörtrumma. Vägbanan över trumman ligger på höjden + 63.15 m., trum-

mans botten vid respektive nerströms- och uppströmssidorna på höjderna + 61.45 m. och + 61.55 m. och högsta marken uppströms vägen på höjden + 62.40m. Trumman har ej utförts till det djup, som erfordras för ovanför liggande markers torrläggning, varför den måste rivas och ersättas med en ny trumma. Den nya trumman skall utföras av rör med minst 37.5 cm. /15"/ inre diameter. Trummans inre underkant skall vid nerströmssidan ligga på höjden + 60.82 m. och vid uppströmssidan på höjden + 60.85 m. Anslutningsbrunnar med 50 cm. slamrum skola byggas vid den nya trummans ändpunkter och i dessa brunnar skola förutom rörledningarna för det nya avlopp, som dikningsföretaget skall utföra, inkopplas minst 3 st. 10 cm./4"/ rör, så att vägvatten och dräneringsvatten från angränsande marker kan tilledas. Den nya trumman med anslutningsbrunnar skall utföras av Vägförvaltningen. Då den nuvarande trumman uppenbarligen tillkommit efter år 1880, skall Vägförvaltningen utföra arbetet utan ersättning från dikningsföretagets sida.

3. Den täckta dikessträckan Ö-A 1 - A 2 inom företag 9 korsar mellan avvägningspunkterna 211+41 och 211+50 = 220 allmänna vägen Svalöv-Svalövs kyrka-Källstorp-Axelvold eller väg B 55 b. I korsningspunkten, som ligger c:a 0.85 km. norr om vägskälet vid Svalövs kyrka, finnes nu en 25 cm. /10"/ rörtrumma. Vägbanan över trumman ligger på höjden + 62.90 m., trummans botten vid respektive nerströms- och uppströmssidorna på höjderna + 61.40 m. och + 61.61 m. och lägsta marken uppströms vägen på höjden + 62.20m. Trumman har ej utförts till det djup, som erfordras för ovanför liggande markers torrläggning, varför den måste rivas och ersättas. Den nya trumman skall utföras av rör med

minst 45 cm. /18"/inre diameter. Trummans inre underkant skall vid nerströmssidan ligga på höjden + 60.69 m. och vid uppströmssidan på höjden + 60.70 m. Anslutningsbrunnar med 50 cm. slamrum skola byggas vid trummans ändpunkter och i dessa brunnar skola förutom rörledningarna för det nya avlopp, som dikningsföretaget skall utföra, inkopplas minst 3 stycken 10 cm./4"/ rör, så att vägvatten och dräneringsvatten från angränsande marker kan tilledas. Dennya trumman med anslutningsbrunnar skall utföras av Vägförvaltningen. Då den nuvarande trumman uppenbarligen tillkommit efter år 1880, äger Vägförvaltningen ej att av dikningsföretaget uppbära ersättning för arbetet.

Mom. 4. Ersättningar.

För anordnande av nya anslutningsbrunnar till vägtrumman vid avvägningspunkterna 122+11 och 122+19 = 160 /dikessträckan P-Q-R inom företag 6/ skall ersättning utgå till Vägförvaltningen med 250 kr.

Vid uppgrävning av de öppna dikessträckorna 0-1+42 av dikessträckan A-B inom företag 1 och 290-291+8 av dikessträckan M 1 - N 1 inom företag 15 kommer en del jord att grävas bort och vissa mindre områden att tagas i anspråk för upplag. Ersättning härför skall utgivas med följande belopp:

Av företag 1;

till fastigheten Munkagårda 3^{4}; äg.

Bengt Nilssons sterbhus 48.- kr.

till fastigheten Felestad 13^{1}; äg.

Bengt Nilssons sterbhus 45.- " 93.- kr.

Av företag 15;

till fastigheten N. Svalöv 16^{1}; prästlönehemman 47.- "

Summa ersättningar 140.- kr.

Ersättningsbeloppen, som äro specificerade i kostnadsförslagen bil. Ba och bil. Bp, skola utbetalas innan arbetet påbörjas inom respektive företag. Beträffande fastighet, som upplåtits på arrende, skall arrendatorn vara berättigad att för den del av arrendetiden, som återstår, då det för fastigheten fastställda ersättningsbeloppet förfaller till betalning, erhålla ersättning efter 5 % för år å det till fastigheten utgående ersättningsbeloppet. Ersättning till arrendator skall utgå på en gång, beräknas med ledning av den vid Kungl. förordningen den 28 september 1928 om statlig inkomst och förmögenhetsskatt fogade tabell II samt avräknas å det belopp, som fastställts att utgå till ägaren. Borttager eller utplanerar arrendator schaktmassorna, skall hela ersättningen för upplag utbetalas till honom.

Beträffande ersättning för vid dikningsföretagets utförande möjligen uppkomna skador, som ej av synemännen förutsetts, hänvisas till bestämmelserna i 7 kap. 57 § vattenlagen.

Mom. 5. Kostnader.

Förrättningsmannen har beräknat kostnaderna för de olika företagen till följande belopp:

Företag 1	3200.-	kr.
" 2	18500.-	"
" 3	1600.-	"
" 4	1400.-	"
" 5	11200.-	"
" 6	24800.-	"
" 7	1400.-	"
" 8	18400.-	"
" 9	16300.-	"
Överfört	96800.-	kr.

	Överfört	96800.-
Företag 10		2100.- kr.
" 11		3000.- "
" 12		4800.- "
" 13		4900.- "
" 14		3000.- "
" 15		2900.- "
" 16		2000.- "
" 17		5400.- "
	Summa	124900.- kr.

Kostnadsförslag för de olika företagen har bilagts förrättningshandlingarna /bil. Ba-Br/ liksom även ett sammandrag av dessa kostnadsförslag /bil. Bs/.

Mom. 6. Båtnadsuppskattning och kostnadsfördelning.

Då sökanden förklarat sig vilja komma i åtnjutande av bidrag och lån av statsmedel till kostnaderna för dikningsföretaget, hava synemännen uppskattat och beräknat den båtnad, som uppkommer genom företagets utförande. Vid uppskattningen hava synemännen följt föreskrifterna i 10 kap. 60 § vattenlagen och alltså värderat de berörda markerna dels efter företagets genomförande, dels i nuvarande vattenskadat skick. Vid värderingen har hänsyn tagits såväl till jordens godhet samt blivande och nuvarande torrläggningsförhållanden som ock till i orten gängse priser å fullt torrlagd jord av förhandenvarande beskaffenhet. Skillnaden mellan blivande och nuvarande värden motsvarar de båtnadsvärden, som beräknats uppkomma efter det företaget genomförts. Resultatet av värderingen och båtnadsuppskattningen återfinnes i värderingslängderna bil. Aa-Ar, vilka även utgöra hävdeförteckningar för respektive dikningssamfälligheter. Båtnad av annat slag än

jordförbättring - höjning av alstringsförmågan - förekommer ej vid detta torrläggningsföretag.

Anledning föreligger ej att uppdela något av de mindre företagen i avdelningar för utredning huruvida kostnaderna för något av dem skola jämkas enligt bestämmelserna i 7 kap. 24 § vattenlagen. Kostnaderna skola därför beträffande alla ~~mindre~~ företag fördelas i direkt förhållande till båtnadsvärdena eller med ledning av de procenttal, som angivits i kolumn 16 av kostnadsfördelningslängderna för respektive företag /bil. Da-Dr/. För alla företagen gemensamma kostnader såsom förrättningskostnader och administrationskostnader m.m. skola fördelas mellan de olika företagen sålunda:

Företag 1	2.5 %	90.09	0.5	250
" 2	14.1 "	506.11	0.4	17.10
" 3	1.4 "	50.45	06	1.70
" 4	1.2 "	43.24	34	1.20
" 5	8.9 "	320.72	21	8.90
" 6	19.- "	684.69	78	19.-
" 7	1.1 "	39 64	98	1.10
" 8	14.8 "	533 34	57	14.80
" 9	14.1 "	508 11	04	17.10
" 10	1.8 "	64.87	51	1.90
" 11	2.6 "	93.69	41	2.60
" 12	3.9 "	140 54	11	
" 13	4.- "	144.15	48	
" 14	2.3 "	82.88	32	
Överfört	91.7 %			

Överfört	91.7 %	3304.52	
Företag 15	2.26 6	2.4 "	86.49
" 16	1.60 8	1.7 "	61.26
" 17	3.95 8	4.2 "	151.35
Summa	100.- %	3603.62	

Mom. 7. Dikningsföretagets utförande.

Av verkställda utredningar och beräkningar har det framgått, att alla ~~de mindre~~ företagen äro ekonomiskt lönande, varför synemännen tillstyrka att de utföras. Om därför sökanden vill begagna sig av den rätt till de olika företagens utförande, som han erhållit genom denna syneförrättning, skola företagen utföras i överensstämmelse med av förrättningsmannen upprättade förslag och med beaktande jämväl av de andra bestämmelser, som framgå av detta utlåtande. Arbetet får påbörjas så snart denna syneförrättning tagit åt sig laga kraft och skall vara färdigt senast inom 10 år efter det syneförrättningen fastställts. Angående förlängd arbetstid hänvisas till bestämmelserna i 7 kap. 58 § vattenlagen.

Utöver vad som föreskrives i arbetsbeskrivningen /bil. C/ skall vid företagens utförande följande iakttagas:

1/ Arbetet skall utlämnas på entreprenad eller utföras i sökandens egen regi.

2/ Arbetet skall, innan det påbörjas, anmälas till Riksförsäkringsanstalten eller till annan lämplig försäkringsanstalt. Sådan anmälan erfordras dock ej för den händelse blivande entreprenör kan anses vara sådan arbetsgivare, som själv skall ombesörja försäkring för av honom anställda arbetare.

3/ De olika dikessträckorna skola följa på marken utstakade och på planritningarna närmare angivna sträckningar.

4/ Under arbetets utförande får vattnet uppdämmas, dock icke så att växande gröda eller annan egendom skadas.

5/ Alla cementrör skola vara av fullgod beskaffenhet, fria från gjutfel och frostskador samt fylla de fordringar på täthet, som finnas närmare angivna i Svenska Kommunal-Tekniska Föreningens normalbestämmelser för leverans och provning av betongrör. Rören skola, innan brott uppstår, vid yttre tryck kunna tåla följande belastningar per cm. av rörets längd: 4" - 9" 15 kg., 10" - 12" 16 kg, 15" 17 kg, 18" 19 kg. och 21" 22 kg. Tegelrör skola fylla de fordringar, som uppställts av Sveriges Standardiseringskommission för dräneringsrör av tegel.

6/ De höjdlägen för bottenlinjerna vid olika punkter, som angivits på profilritningarna, hava uträknats i förhållande till jämförelseplan och fixpunkter. De skola gälla framför de på förslagsritningarna och i arbetsbeskrivningen /bil. C/ angivna djupsiffrorna.

7/ Fixpunkter hava utsatts till ledning vid arbetets utförande och de olika företagens framtida underhåll. Deras lägen i plan- och höjdläge framgå närmare av förslagsritningarna och arbetsbeskrivningen /bil. C/.

8/ Fixpunkterna äro lagligen skyddade och få alltså ej övertäckas, borttagas eller på annat sätt förstöras. Vill jordägare borttaga fixpunkt, skall han därom göra anmälan till lantbruksingenjören i länet, som därefter låter avväga annan lämplig fixpunkt.

Mom. 8. Dikningsföretagets avsyning.

Sedan alla företagen blivit utförda, skola de jämlikt bestämmelserna i 13 kap. 1 § vattenlagen avsynas av lantbruksingenjören i länet eller av den, han i sitt ställe förordnar. Arbetet skall anses vara fullbordat, då avsyningsförrättaren överlämnat bevis om godkännande eller, om företagen blivit understödda med statsmedel, när Kungl. Lantbruksstyrelsen godkänt desamma.

Mom. 9. Dikningsföretagets framtida underhåll.

De olika dikessträckorna skola för framtidan underhållas av respektive företag. Ingår i företaget flera delägare, skola underhållskostnaderna fördelas mellan dem efter procenttalen i kolumn 16 av den för företaget gällande kostnadsfördelningslängden. Om någon gör sig skyldig till skadegörelse på de olika dikessträckorna med till dem hörande brunnar och ommurningar, och botar han ej efter tillsägelse av sakägare omedelbart skadan, äger denne senare att vid vederbörande domstol föra talan mot den försumlige. Dräneringsledningar skola tillkopplas de nya avloppen i brunnarna och få ej under några villkor kopplas direkt på rörledningen. Spillvatten får tilledas avloppen först sedan det blivit i erforderlig grad renat.

Mom. 10. Organisation m.m.

Då delägarne ej inom något företag äro flera än två, skall särskild styrelse ej utses, utan delägarna skola själva handhava de med företagets utförande och avloppens framtida underhåll förenade angelägenheterna.

Domstolsavgift skall enligt bestämmelserna i 11 kap. 95 § vattenlagen utgivas av företagen 2, 5, 6, 8 och 9 med respektive 30.62 kr, 19.36 kr., 41.24 kr, 32.- kr. och 30.51 kr. eller tillsammans 153.73 kr. Av-

gifterna skall sökanden inbetala till Länsstyrelsen så snart denna syneförrättning tagit åt sig laga kraft.

Alla de sjutton företagen skola gemensamt kallas "Svalövsgårdens dikningsföretag av år 1945". Mål, som beröra företaget och som ej äro att hänföra till vattenmål, skola handläggas vid Rönnebergs, Onsjö och Harjagers häradsrätt.

Till dikningsföretaget hörande handlingar och ritningar skola förvaras på Allmänna Svenska Utsädesaktiebolagets kontor i Svalöv och där hållas tillgängliga för envar, som vill granska dem eller taga avskrifter och kopior.

Mom. 11. Besvärshänvisning.

Den, som är missnöjd med åtgärd eller beslut under denna syneförrättning eller som vill föra talan mot synemännens utlåtande, äger att inom sextio dagar härefter anföra besvär vid Söderbygdens vattendomstol. Besvär skola ingivas till vattendomstolen i tre exemplar och åtföljas av de handlingar, som klaganden vill åberopa till stöd för ändringssökandet.

Mom. 12. Verkställighet.

Då denna syneförrättning ej skall underställas vattendomstols prövning, kommer detta utlåtande att gå i verkställighet i den ordning, som för laga kraft ägande dom är stadgad, för så vitt icke besvär anföres mot förrättningen inom den i mom. 13 här ovan angivna tiden.

Svalöv den 26 april 1945.

Å tjänstens vägnar:

K. J. Nilsson

Statens lantbruksingenjör.

Paul Persson Hulda Persson

Moderna

Bie. Da.

Förbättringsvärde	Beräknad andel i kostnaden för företagets avdelningar					Delaktighet i kostnaderna för				
						Arbetets utförande m. m.		Syneförrättningen		
Kronor						Beräknad kostnad kronor	Procent av verkl. kostnad	Kr.	öre	
9	10	11	12	13	14	15	16	17		18
										Företag 1.
			Kostnadsfördelningsgrund.							

Hemmanstal	Registernummer	Littera å kartan	Socken Hemman och jordägare	Sökande och med dem likställda	Ägofigur	Markens uppskattade värde Nuvarande värde Kronor	Blivande värde Kronor
1	2	3	4	5	6	7	8
			Svalöfs s:n.				
1/2	1'		Munkagårda, Allm. Sv. Utsädes AB.	söke	1-30	5315.-	8910.-
			Summa			5315.-	8910.-

PETTERSONS KALENDERTR. GRAFA

Förbättrings-värde	Beräknad andel i kostnaden för företagets avdelningar					Delaktighet i kostnaderna för				
						Arbetets utförande m. m.		Syneförrättningen		
Kronor						Beräknad kostnad kronor	Procent av verkl. kostnad	Kr.	öre	
9	10	11	12	13	14	15	16	17		18
3595.-						3200.-	100.-	90.09		
3595.-						3200.-	100.-	90.09		

Svalöv den 26 april 1945
Å tjänstens vägnar:
C. H. Wallén.
Statens lantbruksingeniör.
[illegible] Paul Persson
Gode män.

Hemmanstal	Registernummer	Littera å kartan	Socken Hemman och jordägare	Sökande och med dem likställda	Ägofigur	Markens uppskattade värde	
						Nuvarande värde	Blivande värde
						Kronor	Kronor
1	2	3	4	5	6	7	8

Bil. Db.

Förbättringsvärde	Beräknad andel i kostnaden för företagets avdelningar					Delaktighet i kostnaderna för				
						Arbetets utförande m. m.		Syneförrättningen		
Kronor						Beräknad kostnad kronor	Procent av verkl. kostnad	Kr.	öre	
9	10	11	12	13	14	15	16	17		18

Företag 2.

Kostnadsfördelningslängd.

Hemmanstal	Registernummer	Littera å kartan	Socken Hemman och jordägare	Sökande och med dem likställda	Ägofigur	Markens uppskattade värde Nuvarande värde Kronor	Blivande värde Kronor
1	2	3	4	5	6	7	8
			Svalöv s:n.				
1/4	10'		Norra Svalöv; Allm. Sv. Utsädes AB.	sölc.	31-52	3607.-	6090.-
1/2	1'		Munkagårda; Dets.	sölc.	53-141	29772.-	47700.-
			Summa			33379.-	53790.-

PETTERSONSKA BOKTR. EFTR. SKARA

Förbättrings-värde	Beräknad andel i kostnaden för företagets avdelningar					Delaktighet i kostnaderna för				
						Arbetets utförande m. m.		Syneförrättningen		
Kronor						Beräknad kostnad kronor	Procent av verkl. kostnad	Kr.	öre	
9	10	11	12	13	14	15	16	17		18
2483.-						2250.53	12.165	61.81		
17928.-						16249.47	87.835	446.30		
20411.-						18500.-	1000.-	508.11		

Svalöv den 26 april 1945.
Å tjänstens vägnar:
C. H. Wallén.
Statens lantomlesingsmiör

Stat. gjd. Pärsson Paul Persson
Gode män

Hemmanstal	Registernummer	Littera å kartan	Socken Hemman och jordägare	Sökande och med dem likställda	Ägofigur	Markens uppskattade värde	
						Nuvarande värde	Blivande värde
						Kronor	Kronor
1	2	3	4	5	6	7	8

Bil. 2c

Förbättrings-värde	Beräknad andel i kostnaden för företagets avdelningar					Delaktighet i kostnaderna för			
						Arbetets utförande m. m.		Syneförrättningen	
Kronor						Beräknad kostnad kronor	Procent av verkl. kostnad	Kr.	öre
9	10	11	12	13	14	15	16	17	18

Företag 3

Kostnadsfördelningslängd.

Hemmanstal	Registernummer	Littera å kartan	Socken Hemman och jordägare	Sökande och med dem likställda	Ägofigur	Markens uppskattade värde Nuvarande värde Kronor	Blivande värde Kronor
1	2	3	4	5	6	7	8
			Svalövs s:n.				
1/4	10'		Norra Svalöv; Allm. Sv. Utsädes AB.	sök.	142-153	3238.-	5220.-
			Summa			3238.-	5220.-

PETTERSONSKA BOKTR. LYTR. SKARA

Förbättrings-värde	Beräknad andel i kostnaden för företagets avdelningar					Delaktighet i kostnaderna för				
						Arbetets utförande m. m.		Syneförrättningen		
Kronor						Beräknad kostnad kronor	Procent av verkl. kostnad	Kr.	öre	
9	10	11	12	13	14	15	16	17		18
1982.-						1600.-	100.-	50.45		
1982.-						1600.-	100.-	50.45		

Svalöv den 26 april 1945.
Å tjänstens vägnar:
C. A. Wallé.
Statens lantbruksingenjör.

Helge Persson Paul Persson
Gode män.

Hemmanstal	Registernummer	Littera å kartan	Socken Hemman och jordägare	Sökande och medlikställda	Ägofigur	Markens uppskattade värde	
						Nuvarande värde	Blivande värde
						Kronor	Kronor
1	2	3	4	5	6	7	8

Förbättringsvärde	Beräknad andel i kostnaden för företagets avdelningar					Delaktighet i kostnaderna för				
						Arbetets utförande m. m.		Syneförrättningen		
Kronor						Beräknad kostnad kronor	Procent av verkl. kostnad	Kr.	öre	
9	10	11	12	13	14	15	16	17		18

Företag H.

Kostnadsfördelningsläugd.

Hemmanstal	Registernummer	Littera å kartan	Socken Hemman och jordägare	Sökande och med dem likställda	Ägofigur	Markens uppskattade värde Nuvarande värde Kronor	Blivande värde Kronor
1	2	3	4	5	6	7	8
			Svalöfs s:u.				
1/4	10'		Norra Svalöf; Allm. Sv. Utsädes AB.	sök	154-165	1585.-	3330.-
			Summa			1585.-	3330.-

PETTERSONSKA BOKTR. LETH. SKARA

Förbättrings-värde	Beräknad andel i kostnaden för företagets avdelningar					Delaktighet i kostnaderna för				
						Arbetets utförande m. m.		Syneförrättningen		
Kronor						Beräknad kostnad kronor	Procent av verkl. kostnad	Kr.	öre	
9	10	11	12	13	14	15	16	17		18
1745.-						1400.-	100.-	43.24		
1745.-						1400.-	100.-	43.24		

Svalöv den 26 april 1945.
Å tjänstens vägnar:
C. H. Waller
Statens lantbruksingenjör.

Helge Persson Paul Persson
Gode män

Hemmanstal	Registernummer	Littera å kartan	Socken Hemman och jordägare	Sökande och med dem likställda	Ägofigur	Markens uppskattade värde	
						Nuvarande värde	Blivande värde
						Kronor	Kronor
1	2	3	4	5	6	7	8

Bil. 9e

Förbättringsvärde	Beräknad andel i kostnaden för företagets avdelningar					Delaktighet i kostnaderna för				
						Arbetets utförande m. m.		Syneförrättningen		
Kronor						Beräknad kostnad kronor	Procent av verkl. kostnad	Kr.	öre	
9	10	11	12	13	14	15	16	17		18

Företag 5.

Kostnadsfördelningsläugd.

Hemmanstal	Registernummer	Littera å kartan	Socken Hemman och jordägare	Sökande och med dem likställda	Ägofigur	Markens uppskattade värde Nuvarande värde Kronor	Blivande värde Kronor
1	2	3	4	5	6	7	8
			Svalöfs s:u.				
1/4	9'		Norra Svalöf; Allm. Sv. Utsädes AB.	sölc.	166-199b	12433.-	18810.-
1/4	10'		Dº Dets.	sölc.	200a-217	6444.-	9510.-
1/2	1'		Munkagårda; Dets	sölc.	218-232	8565.-	12030.-
			Summa			27442.-	40350.-

PETTERSONSKA BOKTR. LETR. SKARA

Förbättrings-värde	Beräknad andel i kostnaden för företagets avdelningar					Delaktighet i kostnaderna för				
						Arbetets utförande m. m.		Syneförrättningen		
Kronor						Beräknad kostnad kronor	Procent av verkl. kostnad	Kr.	öre	
9	10	11	12	13	14	15	16	17		18
6377.-						5533.14	49.403	158.45		
3066.-						2660.34	23.753	76.18		
3465.-						3006.52	26.844	86.09		
12908.-						11200.-	100.-	320.72		

Svalöv den 26 april 1945.
å tjänstens vägnar:
C. H. Wallén.
Statens lantbruksingenjör

Stefg. Tessman Paul Persson
Gode män.

Hemmanstal	Registernummer	Littera å kartan	Socken Hemman och jordägare	Sökande och med dem likställda	Ägofigur	Markens uppskattade värde	
						Nuvarande värde	Blivande värde
						Kronor	Kronor
1	2	3	4	5	6	7	8

Bil. Lf.

Förbättringsvärde	Beräknad andel i kostnaden för företagets avdelningar					Delaktighet i kostnaderna för			
						Arbetets utförande m. m.		Syneförrättningen	
Kronor						Beräknad kostnad kronor	Procent av verkl. kostnad	Kr.	öre
9	10	11	12	13	14	15	16	17	18

Föredag 6.

Kostnadsfördelningslängd.

Hemmanstal	Registernummer	Littera å kartan	Socken Hemman och jordägare	Sökande och med dem likställda	Ägofigur	Markens uppskattade värde Nuvarande värde Kronor	Blivande värde Kronor
1	2	3	4	5	6	7	8
			Svalörs s:n.				
1/4	9'		Norra Svalör; Allm. Sv. Utsädes AB.	sök.	233-265	12124.-	18600.-
1/4	8'		Do Dets.	sök.	266	54.-	60.-
5/24	4³		Munkagårda; Anders Jeppsson. arr. Folke Jeppsson.		267-277	4356.-	5220.-
1/2	1'		Do Allm. Sv. Utsädes AB.	sök	278-359	30400.-	50550.-
			Summa			46934.-	74430.-

PETERSONSKA BOKTRYCKERI, SKARA

Förbättrings-värde	Beräknad andel i kostnaden för företagets avdelningar					Delaktighet i kostnaderna för				
						Arbetets utförande m. m.		Syneförrättningen		
Kronor						Beräknad kostnad kronor	Procent av verkl. kostnad	Kr.	öre	
9	10	11	12	13	14	15	16	17		18
6476.-						5841.14	23.553	161.27		
6.-						5.46	0.022	0.15		
864.-						779.22	3.142	21.51		
20150.-						18174.18	73.283	501.76		
27496.-						24800.-	100.-	684.69		

Svalöv den 26 april 1945.
å tjänstens vägnar:
C. A. Wallén.
Statens kontrollsingenjör

Helge Persson Paul Persson
Gode män.

Hemmanstal	Registernummer	Littera å kartan	Socken Hemman och jordägare	Sökande och med dem likställda	Ägofigur	Markens uppskattade värde	
						Nuvarande värde	Blivande värde
						Kronor	Kronor
1	2	3	4	5	6	7	8

Bil. Dg.

Förbättrings-värde	Beräknad andel i kostnaden för företagets avdelningar					Delaktighet i kostnaderna för			
						Arbetets utförande m. m.		Syneförrättningen	
Kronor						Beräknad kostnad kronor	Procent av verkl. kostnad	Kr.	öre
9	10	11	12	13	14	15	16	17	18

Förteckning 7

Kostnadsfördelningslängd.

Hemmanstal	Registernummer	Littera å kartan	Socken Hemman och jordägare	Sökande och med dem likställda	Ägofigur	Markens uppskattade värde	
						Nuvarande värde	Blivande värde
						Kronor	Kronor
1	2	3	4	5	6	7	8
			Svalöfs s:n.				
1/4	91		Norra Svalöf; Allm. Lv. Utsädes Ab.	Sök.	360-369	2009.-	3630.-
			Summa			2009.-	3630.-

PETTERSONSKA BOKTR. EFTR. SKARA

Förbättrings-värde	Beräknad andel i kostnaden för företagets avdelningar					Delaktighet i kostnaderna för				
						Arbetets utförande m. m.		Syneförrättningen		
Kronor						Beräknad kostnad kronor	Procent av verkl. kostnad	Kr.	öre	
9	10	11	12	13	14	15	16	17		18
1621.–						1400.–	100.–	39.641		
1621.–						1400.–	100.–	39.641		

Svalöv den 26 april 1945.
Å tjänstens vägnar:
C. H. Wallén
Statens lantarbetsingenjör

[illegible] Paul Persson
Gode män.

Hemmanstal	Registernummer	Littera å kartan	Socken Hemman och jordägare	Sökande och med dem likställda	Ägofigur	Markens uppskattade värde	
						Nuvarande värde	Blivande värde
						Kronor	Kronor
1	2	3	4	5	6	7	8

Bil. Dh.

Förbättringsvärde	Beräknad andel i kostnaden för företagets avdelningar					Delaktighet i kostnaderna för				
						Arbetets utförande m. m.		Syneförrättningen		
Kronor						Beräknad kostnad kronor	Procent av verkl. kostnad	Kr.	öre	
9	10	11	12	13	14	15	16	17		18

Företag 8

Kostnadsfördelningslängd.

Hemmanstal	Registernummer	Littera å kartan	Socken Hemman och jordägare	Sökande och med dem likställda	Ägofigur	Markens uppskattade värde Nuvarande värde Kronor	Blivande värde Kronor
1	2	3	4	5	6	7	8
			Svalöv s:n.				
52/340	34		Norra Svalöv; Allm. Sv. Utsädes AB.	sök.	371-378	1401.-	2400.-
ghs	1'	gem.	Hökaledshus }				
ghs	1'	ägov:	Månstorp } Dets.	sök.	379-470	18712.-	36690.-
1/4	5'		Norra Svalöv. Dets.	sök.	471-490	3525.-	5880.-
			Summa			23638.-	44970.-

PETTERSONSKA BOKTR. EFTR. SKARA

Förbättrings-värde	Beräknad andel i kostnaden för företagets avdelningar					Delaktighet i kostnaderna för				
						Arbetets utförande m. m.		Syneförrättningen		
Kronor						Beräknad kostnad kronor	Procent av verkl. kostnad	Kr.	öre	
9	10	11	12	13	14	15	16	17		18
999.–						861.67	46.83	24.98		
17978.–						15506.97	84.277	449.48		
2355.–						2031.36	11.040	58.88		
21332.–						18400.–	100.–	533.34		

Svalöv den 26 april 1945.

Å tjänstens vägnar:

C. H. Wallén

Statens lantbruksingenjör

Helge Persson Paul Persson

Gode män

Hemmanstal	Registernummer	Littera å kartan	Socken Hemman och jordägare	Sökande och med dem likställda	Ägofigur	Markens uppskattade värde	
						Nuvarande värde	Blivande värde
						Kronor	Kronor
1	2	3	4	5	6	7	8

Bil. Dd.

Förbättringsvärde	Beräknad andel i kostnaden för företagets avdelningar					Delaktighet i kostnaderna för				
						Arbetets utförande m. m.		Syneförrättningen		
Kronor						Beräknad kostnad kronor	Procent av verkl. kostnad	Kr.	öre	
9	10	11	12	13	14	15	16	17		18

Förteckning 9.

Kostnadsfördelningslängd.

Hemmanstal	Registernummer	Littera å kartan	Socken Hemman och jordägare	Sökande och med dem likställda	Ägofigur	Markens uppskattade värde Nuvarande värde Kronor	Blivande värde Kronor
1	2	3	4	5	6	7	8
			Svalövs s:n.				
1/4	5'		Norra Svalöv; Allm. Sv. Utsädes AB.	sök.	491-526	11430.-	18000.-
1/4	6'		D:o dets.	sök.	527-571	17390.-	25050.-
1/4	7'		D:o dets.	sök	572-599	4669.-	9300.-
ghs	1'	gem.	Hölcaladshus }				
ghs	1'	ägov.	Månstorp } dets.	sök.	600-611	4010.-	5490.-
			Summa			37499.-	57840.-

PETTERSONSKA BOKTR. EFTR. SKARA

Förbättrings-värde	Beräknad andel i kostnaden för företagets avdelningar					Delaktighet i kostnaderna för				
						Arbetets utförande m. m.		Syneförrättningen		
Kronor						Beräknad kostnad kronor	Procent av verkl. kostnad	Kr.	öre	
9	10	11	12	13	14	15	16	17		18
6570.-						5264.74	32,299	164.12		
7660.-						6138.25	37.658	191.34		
4631.-						3711.02	22,767	115.68		
1480.-						1185.99	7.276	36.97		
20341.-						16300.-	100.-	508.11		

Svalöv den 26 april 1945.

Å tjänstens vägnar

C. H. Wallén

Statens lantarrekningenjör

Helge Persson Paul Persson

Gode män.

Hemmanstal	Registernummer	Littera å kartan	Socken Hemman och jordägare	Sökande och medlikställda	Ägofigur	Markens uppskattade värde	
						Nuvarande värde	Blivande värde
						Kronor	Kronor
1	2	3	4	5	6	7	8

Förbättringsvärde	Beräknad andel i kostnaden för företagets avdelningar					Delaktighet i kostnaderna för				
						Arbetets utförande m. m.		Syneförrättningen		
Kronor						Beräknad kostnad kronor	Procent av verkl. kostnad	Kr.	öre	
9	10	11	12	13	14	15	16	17		18

Företag 10

Kostnadsfördelningslängd

Hemmanstal	Registernummer	Littera å kartan	Socken Hemman och jordägare	Sökande och med den liksställda	Ägofigur	Markens uppskattade värde Nuvarande värde Kronor	Markens uppskattade värde Blivande värde Kronor
1	2	3	4	5	6	7	8
			Svalövs s:n				
~~52~~ ~~340~~	34		Norra Svalöv; Allm. Sv. Utsädes AB.	sök.	612-623	4770.-	7380.-
			Summa			4770.-	7380.-

PETERSONSKA BOKTRYCKERI AB
MALMÖ

Förbättrings-värde	Beräknad andel i kostnaden för företagets avdelningar					Delaktighet i kostnaderna för				
						Arbetets utförande m. m.		Syneförrättningen		
Kronor						Beräknad kostnad kronor	Procent av verkl. kostnad	Kr.	öre	
9	10	11	12	13	14	15	16	17		18
										1
2610.–						2100.–	100.–	64.87		
2610.–						2100.–	100.–	64.87		

Svalöv den 26 april 1945
Å tjänstens vägnar:
C. H. Wallö.
Statens lantbruksingenjör

[illegible] Paul Persson
Gode män

Hemmanstal	Registernummer	Littera å kartan	Socken Hemman och jordägare	Sökande och med dem iltställda	Ägofigur	Markens uppskattade värde	
						Nuvarande värde	Blivande värde
						Kronor	Kronor
1	2	3	4	5	6	7	8

Bil 01.

Förbättringsvärde	Beräknad andel i kostnaden för företagets avdelningar					Delaktighet i kostnaderna för				
						Arbetets utförande m. m.		Syneförrättningen		
Kronor						Beräknad kostnad kronor	Procent av verkl. kostnad	Kr.	öre	
9	10	11	12	13	14	15	16	17		18

Förteckning 11.

Kostnadsfördelningslängd.

Hemmanstal	Registernummer	Littera å kartan	Socken Hemman och jordägare	Sökande och med dem likställda	Ägofigur	Markens uppskattade värde Nuvarande värde Kronor	Blivande värde Kronor
1	2	3	4	5	6	7	8
			Svalöfs s:u.				
52/340	3 4		Norra Svalöf; Allm. Sv. Utsädes AB.	sölc.	624-641	6542,-	10350,-
			Summa			6542,-	10350,-

PETTERSONSKA BOKTR. EFTR. SKARA

Förbättrings-värde	Beräknad andel i kostnaden för företagets avdelningar					Delaktighet i kostnaderna för				
						Arbetets utförande m. m.		Syneförrättningen		
Kronor						Beräknad kostnad kronor	Procent av verkl. kostnad	Kr.	öre	
9	10	11	12	13	14	15	16	17		18
3808,-						3000,-	100,-	93,69		
3808,-						3000,-	100,-	93,69		

Svalöv den 26 april 1945.

Å tjänstens vägnar:

C. H. Wallén

Statens lantbruksingenjör

[illegible] Gaul Persson

Gode män.

Hemmanstal	Registernummer	Littera å kartan	Socken Hemman och jordägare	Sökande och med dem likställda	Ägofigur	Markens uppskattade värde	
						Nuvarande värde	Blivande värde
						Kronor	Kronor
1	2	3	4	5	6	7	8

Bil dlm

Förbättringsvärde	Beräknad andel i kostnaden för företagets avdelningar					Delaktighet i kostnaderna för				
						Arbetets utförande m. m.		Syneförrättningen		
Kronor						Beräknad kostnad kronor	Procent av verkl. kostnad	Kr.	öre	
9	10	11	12	13	14	15	16	17		18
										Företag 12

Kostnadsfördelningsgrund.

Hemmanstal	Registernummer	Littera å kartan	Socken Hemman och jordägare	Sökande och med dem likställda	Ägofigur	Markens uppskattade värde Nuvarande värde Kronor	Blivande värde Kronor
1	2	3	4	5	6	7	8
			Svalövs s:n.				
1/4	5'		Norra Svalöv; Allm. Sv. Utsädes AB.	sök.	642-657	8921.-	14280.-
1/4	6'		D:o Dets	sök.	658-661	626.-	840.-
			Summa			9547.-	15120.-

PETTERSONSKA BOKTRYCKER. SKARA

Förbättrings-värde	Beräknad andel i kostnaden för företagets avdelningar					Delaktighet i kostnaderna för				
						Arbetets utförande m. m.		Syneförrättningen		
Kronor						Beräknad kostnad kronor	Procent av verkl. kostnad	Kr.	öre	
9	10	11	12	13	14	15	16	17		18
5359.-						4615.68	96.160	135.14		
214.-						184.32	3.840	5.40		
5573.-						4800.-	100.-	140.54		

Svalöv den 26 april 1945
Å tjänstens vägnar:
C. H. Wallén.
Statens lantbruksingenjör

[illegible] Paul Persson
Gode män.

Hemmanstal	Registernummer	Littera å kartan	Socken Hemman och jordägare	Sökande och medi dem likställda	Ägofigur	Markens uppskattade värde	
						Nuvarande värde	Blivande värde
						Kronor	Kronor
1	2	3	4	5	6	7	8

Bil. 4n.

Förbättringsvärde	Beräknad andel i kostnaden för företagets avdelningar					Delaktighet i kostnaderna för				
						Arbetets utförande m. m.		Syneförrättningen		
Kronor						Beräknad kostnad kronor	Procent av verkl. kostnad	Kr.	öre	
9	10	11	12	13	14	15	16	17		18

Förslag 13.

Kostnadsfördelningslängd.

Hemmanstal	Registernummer	Littera å kartan	Socken Hemman och jordägare	Sökande och medlemmar likställda	Ägofigur	Markens uppskattade värde	
						Nuvarande värde	Blivande värde,
						Kronor	Kronor
1	2	3	4	5	6	7	8
			Svalörs s:n.				
1/4	7'		Norra Svalöv; Allm. Sv. Utsädes Ab.	sök.	662-681	6035.-	10050.-
1/4	6'		Dt- Dito.	sök.	682-700	3504.-	5310.-
			Summa			9539.-	15360.-

PETTERSONSKA BOKTRYCK. MALMÖ

Förbättrings-värde	Beräknad andel i kostnaden för företagets avdelningar					Delaktighet i kostnaderna för				
						Arbetets utförande m. m.		Syneförrättningen		
Kronor						Beräknad kostnad kronor	Procent av verkl. kostnad	Kr.	öre	
9	10	11	12	13	14	15	16	17		18
4015.-						3379.73	68.974	99.43		
1806.-						1520.27	31.026	44.72		
5821.-						4900.-	100.-	144.15		

Svalöv den 26 april 1945
å tjänstens vägnar:
C. H. Mellé
Statens lantbruksingenjör
[illegible] Persson Paul Persson
bode män.

Hemmanstal	Registernummer	Littera å kartan	Socken Hemman och jordägare	Sökande och med dem likställda	Ägofigur	Markens uppskattade värde	
						Nuvarande värde	Blivande värde
						Kronor	Kronor
1	2	3	4	5	6	7	8

Bil do. 264

Förbättrings-värde	Beräknad andel i kostnaden för företagets avdelningar					Delaktighet i kostnaderna för				
						Arbetets utförande m. m.		Syneförrättningen		
Kronor —						Beräknad kostnad kronor	Procent av verkl. kostnad	Kr.	öre	
9	10	11	12	13	14	15	16	17		18

Förbig 14.

Kostnadsfördelningslängd.

Hemmanstal	Registernummer	Littera å kartan	Socken Hemman och jordägare	Sökande och medlikställda	Ägofigur	Markens uppskattade värde	
						Nuvarande värde	Blivande värde
						Kronor	Kronor
1	2	3	4	5	6	7	8
			Svalöv s:n.				
7/64	24		Södra Svalöv; Allm. Sv. Utsädes AB.	sök.	701-704	282.-	600.-
1/8	71		Dt- Dto.	sök.	705-716	1027.-	2370.-
1/16	11		Norra Svalöv; dto.	sök.	717-726	1828.-	3540.-
			Summa			3137.-	6510.-

PETTERSSONSKA BOKTRYCKERIET
SKARA

Förbättrings-värde	Beräknad andel i kostnaden för företagets avdelningar					Delaktighet i kostnaderna för				
						Arbetets utförande m. m.		Syneförrättningen		
Kronor						Beräknad kostnad kronor	Procent av verkl. kostnad	Kr.	öre	
9	10	11	12	13	14	15	16	17		18
318.-						282.84	9.428	7.81		
1343.-						1194.48	39.816	33.00		
1712.-						1522.68	50.756	42.07		
3373.-						3000.-	100.-	82.88		

Svalöv den 26 april 1945
Å tjänstens vägnar:
[illegible]
Statens lantbruksingenjör

[illegible] Paul Persson
Gode män.

Hemmanstal	Registernummer	Littera å kartan	Socken Hemman och jordägare	Sökande och med dem likställda	Ägofigur	Markens uppskattade värde	
						Nuvarande värde	Blivande värde
						Kronor	Kronor
1	2	3	4	5	6	7	8

Förbättrings-värde	Beräknad andel i kostnaden för företagets avdelningar					Delaktighet i kostnaderna för				
						Arbetets utförande m. m.		Syneförrättningen		
Kronor						Beräknad kostnad kronor	Procent av verkl. kostnad	Kr.	öre	
9	10	11	12	13	14	15	16	17		18

Fördag 15.

Kostnadsfördelningslängd.

Hemmanstal	Registernummer	Littera å kartan	Socken Hemman och jordägare	Sökande och med dem likställda	Ägofigur	Markens uppskattade värde	
						Nuvarande värde Kronor	Blivande värde Kronor
1	2	3	4	5	6	7	8
			Svalöv s:n.				
7/64	24		Södra Svalöv; Allm. Sv. Utsädes AB.	sök.	727-746	4917.-	8430.-
			Summa			4917.-	8430.-

PETTERSSONS BOKTRYCKERI. SKARA

Förbättrings-värde	Beräknad andel i kostnaden för företagets avdelningar					Delaktighet i kostnaderna för				
						Arbetets utförande m. m.		Syneförrättningen		
Kronor						Beräknad kostnad kronor	Procent av verkl. kostnad	Kr.	öre	
9	10	11	12	13	14	15	16	17		18
3513.-						2900.-	100.-	86.49		
3513.-						2900.-	100.-	86.49		

Svalöv den 26 april 1945
Å tjänstens vägnar:
C. H. Waller
Statens lantmäteringsjör

Stefan Persson Paul Persson
Gode män.

Hemmanstal	Registernummer	Littera å kartan	Socken Hemman och jordägare	Sökande och med dem likställda	Ägofigur	Markens uppskattade värde	
						Nuvarande värde	Blivande värde
						Kronor	Kronor
1	2	3	4	5	6	7	8

Förbättringsvärde	Beräknad andel i kostnaden för företagets avdelningar					Delaktighet i kostnaderna för				
						Arbetets utförande m. m.		Syneförrättningen		
Kronor						Beräknad kostnad kronor	Procent av verkl. kostnad	Kr.	öre	
9	10	11	12	13	14	15	16	17		18
										Förtag 16.

Kostnadsfördelningsläugd.

271.

Hemmanstal	Registernummer	Littera å kartan	Socken Hemman och jordägare	Sökande och med dem likställda	Ägofigur	Markens uppskattade värde Nuvarande värde Kronor	Markens uppskattade värde Blivande värde Kronor
1	2	3	4	5	6	7	8
7/64	24		Lödra Svalöv. Allm. Sv. Utsädes A.B.	sök	747-768	1062.-	2610.-
			Dr Sveriges Utsädesförening		769-778	1977.-	2820.-
			Summa			3040.-	5430.-

379497

PETTERSONSKA BOKTRYCKERI. SKARA

Förbättrings-värde	Beräknad andel i kostnaden för företagets avdelningar					Delaktighet i kostnaderna för				
						Arbetets utförande m. m.		Syneförrättningen		
Kronor						Beräknad kostnad kronor	Procent av verkl. kostnad	Kr.	öre	
9	10	11	12	13	14	15	16	17		18
1547.–						1294.56	64.728	39.65		
843.–						705.44	35.272	21.61		
2390.–						2000.–	100.–	61.26		

Svalöv den 26 april 1945.
på tjänstens vägnar:
O. H. Wallén
Statens lantbruksingenjör

Helge Persson Paul Persson
Gode män.

Hemmanstal	Registernummer	Littera å kartan	Socken Hemman och jordägare	Sökande och med dem likställda	Ägofigur	Markens uppskattade värde	
						Nuvarande värde	Blivande värde
						Kronor	Kronor
1	2	3	4	5	6	7	8

Bil. dr.

Förbättrings-värde	Beräknad andel i kostnaden för företagets avdelningar					Delaktighet i kostnaderna för				
						Arbetets utförande m. m.		Syneförrättningen		
Kronor						Beräknad kostnad kronor	Procent av verkl. kostnad	Kr.	öre	
9	10	11	12	13	14	15	16	17		18
								Fredag		17.

Kostnadsfördelningslängd.

Hemmanstal	Registernummer	Littera å kartan	Socken Hemman och jordägare	Sökande och med dem likställda	Ägofigur	Markens uppskattade värde	
						Nuvarande värde Kronor	Blivande värde Kronor
1	2	3	4	5	6	7	8
			Svalöv s:n.				
1/4	41		Södra Svalöv; Allm. Sv. Utsädes Ab.	säk.	779-806	4871.-	10980.-
			Summa			4871.-	10980.-

PETTERSONSKA BOKTRYCKERI AB.
SKARA

Förbättrings-värde	Beräknad andel i kostnaden för företagets avdelningar					Delaktighet i kostnaderna för				
						Arbetets utförande m. m.		Syneförrättningen		
Kronor						Beräknad kostnad kronor	Procent av verkl. kostnad	Kr.	öre	
9	10	11	12	13	14	15	16	17		18
6109.–						5400.–	100.–	151.35		
6109.–						5400.–	100.–	151.35		

Svalöv den 26 april 1945
Å Tjänstens vägnar:
C. H. Wallin
Statens lantbruksingenjör

Helge Persson Paul Persson

Gode män.

Hemmansdel	Registernummer	Littera å kartan	Socken Hemman och jordägare	Sökande och med dem likställda	Ägofigur	Markens uppskattade värde	
						Nuvarande värde	Blivande värde
						Kronor	Kronor
1	2	3	4	5	6	7	8

ARVODESRÄKNING

för syneförrättning enligt vattenlagen angående "Svalsvo gårdens delningsförrättning av år 1945"
i Svalsvo socken av Malmöhus län,
upprättad enligt nedanstående §§ i lantbruksingenjörstaxan av den 27 juni 1930.

År	Dato	Arbete	Antal	à kr	Kr	öre	Kr	öre
1	2	3	4	5	6		7	
		Kallelser och kungörelser, § 5, st	16	0,50			8	—
		Ägomätning: i skala 1:4000, §§ 6—10						
		a) för mätningsområdets gränser enl. tariff I,						
		1) i åker, raklinje km		1,50				
		kroklinje "	31	3,00	93	—		
		i annan mark, raklinje "		3,00				
		kroklinje "		6,00				
		2) för strandsträckor utefter sjö o. vattendrag med bredd över 15 m						
		i åker, raklinje km		3,00				
		kroklinje "		5,00				
		i annan mark, raklinje "		5,00				
		kroklinje "		11,00				
		3) för strandsträckor utefter mindre vattendrag, bredd 10—15 meter						
		i åker, raklinje "		1,00				
		kroklinje "		2,00				
		i annan mark, raklinje "		2,00				
		kroklinje "		5,00				
		b) för mätningsområdets olika ägoslag, ägofigurer och areal enligt tariff II						
		åker, medelareal 0.15 ha st	809	0.17	137	53		
		ha	12442	106	131	89		
		äng och odlingsmark, medelareal ha st						
		ha						
		annan mark och impediment, medelareal ha st						
		ha						
		c) för vattenavlopp enl. tariff III med en medelbredd av > 15, 10—15, < 10 m						
		i åker o. d., raklinje km						
		kroklinje "						
		i annan mark, raklinje "						
		kroklinje "						
		Tillägg för mätning i skala 1: 2000			108	73		
		d) för textning, skala o. d., 1:sta ~~regelarket~~ bladet			4	—		
		övriga ~~regelark~~ blad st	6	150	9	—	484	15
		Överföres					492	15

1	2	3	4	5	6		7	
		Överfört					492	15
1944 27-30/12 1945 2-5/1 21/2 25/2 26/4		**Avvägning.**						
		a) avvägning, längdmätning o.d., § 46 mom. 4 ... dagar	11	12,00	132	–	√	
		b) ytavvägning, § 11, mom. 1, tariff IV						
		i öppen mark, medelantal >4 punkter pr ha ... ha	12442	0.50	62	21	√	
		avvägda punkter ... st	2200	0.03	66	–	√	
		i annan mark, medelantal ... punkter pr ha ... ha						
		avvägda punkter ... st						
		c) begränsningskurva, § 11, mom. 2:						
		i öppen mark ... km		2,00				
		i annan mark ... „		5,00			260	2
		Arealuträkning, § 13, tariff V, medelareal 0.15 ha, st	809	0.07	56	63	√	
		ha	12442	0.20	24	88	√ 81	5
		Ägobeskrivning, § 14, ägofigurer ... st	809	0,04			32	3
		Markvärdering:						
1945	26/4	a) uppskattning och värdering, § 46 mom. 5 ... dagar	1/2	12,00	6	–		
		b) gradtabell eller kurva, § 16, mom. 1:						
		för första kilometern av avlopps längd ... km			4	–		
		för övriga kilometer ... st	12	1,50	18	–		
		c) uträkning därmed av värde pr ytenhet, § 16, mom. 2, värdetal „	1618	0,06	97	08		
		d) uträkning av förbättring eller försämring, § 17, ägofigurer „	809	0,12	97	08	222	1
		Längdprofil, § 19, längdskala 1:						
		a) uppritning enl. tariff VI, 1) endast markyta ... km	14.–	3.50	49	–		
		2) befintligt avlopp eller vall ... „	2.–	4.–	8	–	57	–
		Tvärsektioner, §§ 21 och 22, i skala 1:100,						
		vid uppritning av endast befintlig eller ny sektion ... st	110	0.14	15	40	√	
		... „						
		vid uppritning av såväl befintlig som ny sektion ... „	20	0.25	5	–		
		... „						
		... „					20	4
1945		Antal blad med profil- och sektionsritningar ... „	20	3,00			60	–
		Hydrografisk utredning, §§ 23 och 48, grundbelopp			2	–		
11/2		Rekognoscering av medelbördsområdet dagar	1	12	12	–	√	
		för vattenområdets areal ... km²		0,02				
12-16/2		Utredning och uppritning av kartor öva ailka dagar vattenområden m.m. dagar	5	12,00	60	–	√ 74	–
		Dimensionsberäkning, § 24						
		a) för öppet avlopp, utan särskild beräkning ... km		3,50				
		tillägg för särskild beräkning av dimensionerna ... „		1,00				
		„ „ våta sektionsarean vid h. v. y. 0,50 kr pr m² „						
		nämligen m² sektion på ... „						
		„ „ „ ... „						
		„ „ „ ... „						
		„ „ „ ... „						
		b) täckt ledning, 1) inre diameter intill 20 cm ... „	9	6,00	54	–	√	
		2) „ „ över 20 „ ... „	4	10,00	40	–	94	–
		Inritning å kartan av avlopp och vallar, § 26, grundbelopp			1	–		
		tillägg för varje cm verkligt mått å kartan ... cm	800	0,03	24	–	√ 25	–
		Arbetsbeskrivning, § 27, 1:a sidan			3	–		
		tillägg för övriga sidor ... st	27	2,00	54	–	√ 57	–
		Överföres					1475	7

1	2	3	4	5	6	7
1945		*Överfört*				1475 79
		Kostnadsberäkning, *§ 28, a) nyanläggning* ..... *km*		2,50		
		därjämte 25 öre pr m² av våta sektionsarean vid h. v. y.				
		nämligen ..... *m² sektion på* ..... *»*				
		b) vid förändring av befintligt avlopp ..... *»*	13	4,00	52 —	✓
		därjämte 50 öre pr m² av våta sektionsarean vid h.v.y.				
		nämligen ..... *m² sektion på* ..... *»*				
		c) av kostnadsförslagets slutsumma 0,1 % (broar och vallar inberäknade)			124 90	✓ 176 90 ✓
		Förslag till invallning, *§ 29*				
		a) Konstruktion och dimensionering av vallar			6 —	
		b) Inläggning av vallkrön ..... *km*		0,50		
		c) Uppritning av tvärsektioner ..... *st*		0,25		
		d) Kostnadsberäkning ..... *km*		3,00		
		§ 46 Förslag till pumpstation ..... *dagar*		12,00		
		Förslag till bro- och trumbyggnad, *§§ 33—35 och 38*				
		Dimensionsberäkning ..... *st*		8,00		
		Ritarbete				
		.....				
		för särskilt konstruerade landfästen ..... *st*		4,00		
		Kostnadsberäkning				
		för särskilt konstruerade landfästen ..... *st*		4,00		
		Grundförstärkning ..... *m²*		0,10		
		Ritningar, antal blad ..... *st*		3,00		
		Införande av höjdsiffror å plankartan, *§ 39*	2207	0,01		22 — ✓
		Översiktskarta, *§ 41* med bladindelning m.m. dagar	2			25 75 ✓
		Ersättningslängd, *§ 42, grundbelopp*			1 50	
		antal ersättningsbelopp ..... *st*		0,25		
		Kostnadsfördelning, *§ 43, grundbelopp*			34 —	✓
		antal fastigheter ..... *st*	33	0,30	9 90	✓
		tillägg för fastigheter i olika avdelningar ..... *»*		0,20		43 90 ✓
		Utlåtande, *§ 45* ..... *sid*	25	3,00		75 — ✓
5/4, 25/4, 26/4		***Sammanträden o. upprättande av protokoll,*** *§ 46 mom. 1, dagar*	2½	12,00		30 — ✓
		Särskild utredning, *§ 46, mom. 2* ..... *»*		12,00		
18–20/4		Utredning och skrivelser m.m. för yttrande		12,00		
		enl. V.L. 10:52 ..... *»*	3	12 —		36 - ✓
10/2		Fastighetsutredning på förrättningsställen ..... »	1	12 —		12 - ✓
		Utredning å länets lantmäterikontor rörande fastighetsgränser, jordregisternummer o. d., *§ 46, mom. 15* ..... *dagar*	3	12,00		36 — ✓
15–17/1		***Förslag enl. § 46 mom. 15,*** *brunn* ..... *»*	4	12,00		48 ✓
		utlopp för täckt ledning ..... *»*		12,00		
		slamficka ..... *»*		12,00		
		Lösen för:				
		Kopia av plankartan, *§ 51* — *Summa kronor*				198 34
		1) 1:sta regalarket / bladet			7 —	✓
		övriga regalark / blad ..... *st*	6	2,75	16 50	✓
		2) efter kartans skala och ägofigurernas medelareal, tariff VII,				
		skalan 1: 2000 *, medelareal* 0.15 *ha, ägofigurer st*	809	0.10	80 90	✓
		ha	124.42	0.28	34 84	✓
		Överföres			139 24	

1	2	3	4	5	6		7	
		Överfört			139	24		
		höjning för handkopia å ritpapper, 25 %			28	94		
		3) insättning av höjdlägestal ... st	2200	0,02	44	-		
		inritning av kanaler och diken, grundbelopp			1	75		
		tillägg för varje cm verkligt mått å kartan, cm	800	0,05	40	-	253	93
		Kopia av profil-, sektions-, bro- och trumritningar, § 54,						
		1) enligt tariff VIII, endast markyta ... km	1	3.-	3	-		
		befintligt vattendrag eller vall ... „	2.-	3.50	7	-		
		nytt avlopp eller vall ... „	13.-	6.-	78	-		
		ändring av befintligt avlopp ... „						
		2) tvärsektioner, originalritningens belopp			20	40		
		3) broar och trummor, „ „						
		4) för varje med rubrik, skalor o. d. försett blad ... st	20	3,00	60	-	168	40
		nedsättning för kopia å kalkerväv 25 %						
		Kopia av annan ritning, § 46, pumpstation, ... dagar		12,00				
		brunn, rörutlopp och slamficka ... „	4	12,00			48	-
		Avskrift av synehandlingarna, § 57 ... sid	275	0,55			151	25
		Översiktskarta i d:o, § 41 med bladindelning					25	75
		Summa kronor					647	33
		Övriga förrättningskostnader.						
		Lösen av förordnandet jämte kommissionärsarvode						
		Annonskostnader ang. sammanträden			26	45		
		Inbindning av förrättningshandlingar ~~o. uppklistring av ritningar~~ och avskrifter			15	-	41	45
		Arvode till biträdande förrättningsmannen						
		Ersättning till gode männen enligt egna räkningar			23	50		
		Kostnader för hantlangning, materialer o. d.			880	-		
		Kartonger till ritningar, 2 st.			30	-	933	50
		Summa kronor					974	95
		Sammandrag.						
		Förrättningsmannens arvode					1981	34
		Lösen för kopior och avskrifter					647	33
		Övriga förrättningskostnader					974	95
		Summa kronor					3603	62

Den som icke åtnöjes med denna räkning äger att inom tre månader från nedanstående dag klander därå anställa genom stämning till Rönnebergs, Önjö och Harjagers häradsrätt.

Svalöv den 26 april 1945.

C. A. Malén
Statens lantbruksingenjör.

Att sakägare erhållit en med denna lika lydande räkning betyga:

Helge Persson Paul Persson

Kronor 2723.62 kvitteras:

Svalöv den 26 april 1945

C. A. Malén

3603.62
880
2723.62

PETTERSONSKA BOKTR.EFTR. SKARA 425486

280

Räkning

Svalöv den 26 april 1945.

Svalövsgården dikningsföretag av år 1945"

Debet

skiftesgodemannen Paul Persson.

1	26	Resa hemmet-Svalöv-hemmet;		
		4 km. à 0.50	2	-
		Arvode	10	-
		Kronor	12	-

Kvitteras:

Paul Persson

Räkning

Svalöv den 26 april 1945.

Svalövsgårdens dikningsföretag av år 1945"

Debet

skiftesgodemannen Helge Persson.

il	26	Resa hemmet-Svalöv-hemmet;		
		3 km. à 0.50	1	50
		Arvode	10	-
		Kronor	11	50

Kvitteras:

Helge Persson

988 * B

MALMÖ den 6 april 1945

Herr Lantbr.ing. Claes-Henrik Wallér, S.Förstadsgatan 2 Malmö.

SKÅNSKA DAGBLADET

An annons om

Sammanträde för syneförättning
10 st. avdrag

Svalövsgården

Kvibborras den 7/4-45
A.-B. Skånska Dagbladet
genom .....

ggr.	m/m	à	Kronor	öre
1	95	27	25	65
				80
			26	45

För annonsklichè svaras ej mera än *sex månader.*

Postgiro 24540.

I händelse av inkassoåtgärder, ackord eller konkurs, bortfaller eventuell rabatt.

Avskrift.

Transumt.

Protokoll, fört vid sammanträde för syneförrättning enligt 10 kap. vattenlagen angående torrläggning av marker till Norra Svalöv m. fl. hemman i Svalövs socken, Malmöhus län.

År 1945 den 26 april inställde sig undertecknad, statens lantbruksingenjör och förrättningsman, samt skiftesgodemännen Helge Persson i Vallenborg och Paul Persson i Felestad å Allmänna Svenska Utsädesaktiebolagets kontor i Svalöv ==========

§ 13.

Närvarande sakägare beslöto att gemensamt ansöka om bidrag från statens avdikningsanslag. De uppdrogo åt direktören E.A. Larsén, Svalöv, och vid förfall för honom åt förvaltare Axel Larsson, Svalövsgården, Svalöv;

att med förrättningsmannen träffa överenskommelse om upprättande av sådana handlingar, som erfordras för ansökan om statsbidrag;

att hos Kungl. Lantbruksstyrelsen ansöka om statsbidrag;

att om statsbidrag beviljas, med Kungl. Lantbruksstyrelsen träffa avtal angående företagets utförande;

att uppbära och utkvittera det statsbidrag, som kan bliva beviljat;

att företräda sakägarne i alla de andra frågor, som avse statsbidraget.

==========

Svalöv den 26 april 1945.

Å tjänstens vägnar:

C.H.Wallér

Statens lantbruksingenjör.

Helge Persson Paul Persson

Gode män.

Rätt transumerat betygar:

C.H.Wallér.

Vidimeras ex officio:

C. H. Wallér.

22454
DIARIENR
K.LANTBRUKSSTYRELSEN
1947
M 27:0839

Avskrift.

457/47

Betänkande

rörande fråga om statsunderstöd

till utförande av

"Svalövsgårdens dikningsföretag av år 1945"

i Svalövs socken,

Malmöhus län.

Genom Kungl. Lantbruksstyrelsens beslut denna dag fastställd till efterrättelse vid arbetets utförande.

Stockholm den 18 April 1947
På Kungl. Lantbruksstyrelsens vägnar
Albert Smith.

Betänkande

rörande fråga om statsunderstöd till utförande av "Svalövsgårdens dikningsföretag av år 1945" i Svalövs socken, Malmöhus län.

Belägenhet. Dikningsområdet, som med gul färgbeteckning utmärkts på en syneförrättningshandlingarna bifogad översiktskarta, ligger norr om Svalövs municipalsamhälle och omfattar marker på båda sidorna om allmänna vägen från Svalöv över Svalövs kyrka och Källstorp till Axelvold.

Rättsliga förhållanden m.m. Förslag till dikningsföretagets utförande har upprättats vid en av undertecknad handlagd, den 26 april 1945 avslutad syneförrättning enligt vattenlagen. Anledning finnes ej antaga, att besvär kommer att anföras mot förrättningen.

Statsbidrag från avdikningsanslaget, skogsutdikningsanslaget eller anslaget till förstärkning av ofullständiga jordbruk /avloppsförbättringsbidrag/ eller lån från odlingslånefonden eller statens avdikningslånefond har tidigare ej utgått till torrläggning av i dikningsföretaget ingående mark.

Hydrografiska förhållanden, avloppens dimensioner m.m. äro närmare angivna i mom. 2 av synemännens utlåtande.

Motstående intressen. Dikningsföretaget berör allmänna vägen Svalöv-Svalövs kyrka-Källstorp-Axelvold eller väg B 55 b i Malmöhus län. Under syneförrättningens handläggning har förrättningsmannen därför till Vägdirektören översänt en redogörelse för de arbeten, som beröra vägen, med förslag till deras utförande. Vägdirektören har sedan i skrivelse till förrättningsmannen meddelat, att det från hans sida icke vore något att erinra mot att de arbeten, som beröra vägen, utföras på föreslaget sätt

/bil. 8-10 i förrättningsprotokollet/.

Arbetstid. Enligt vid syneförrättningen meddelade bestämmelser /mom. 7 i synemännens utlåtande/ skall dikningsföretaget vara fullbordat inom 10 år efter det syneförrättningen fastställts eller till den 26 juni 1955.

Kostnader. Dikningsföretaget har uppdelats i 17 mindre företag eller samfälligheter. Torrläggningskostnaderna hava beräknats till 124900.- kr, vartill komma kostnaderna för syneförrättningen och betänkande med respektive 3603.62 kr. och 100.- kr. samt domstolsavgift för vissa samfälligheter med 153.73 kr. Samtliga beräknade ~~och verkliga~~ kostnader belöpa alltså till 128757.35 kr. /bil. e/.

Statsunderstöd. Enligt bifogade transumt av protokoll från sammanträde under syneförrättningen den 26 april 1945 hava delägarne överenskommit att gemensamt ansöka om bidrag från statens avdikningsanslag. Sökanden har därjämte genom sitt vid syneförrättningen anlitade ombud förklarat sig vilja komma i åtnjutande av lån från statens avdikningslånefond /bil. a/.

Förteckning över lånsökanden tillhöriga fastigheter bifogas /bil. b/.

Sammanfattning av uppgifter om dikningsföretagets areal, kostnad och båtnad bifogas /bil. c/.

Tabell, utvisande varje särskild fastighets andel i företaget samt beräknade bidrags- och lånebelopp, bifogas /bil. d/.

Sammandrag av dikningsföretagets kostnader bifogas /bil. e/.

Förord. Den vid syneförrättningen verkställda utredningen angående företaget har givit vid handen, att torrläggning av i företaget ingående

marker är en nödvändig förutsättning för ett rationellt utnyttjande av desamma. Enligt gällande bestämmelser synes, på sätt ovannämnda tabell /bil. d/ utvisar, statsunderstöd kunna utgå till företaget med, i avrundade tal, 59490.- kr. från statens avdikningsanslag och 68440.- kr. från statens avdikningslånefond. Företaget avser uteslutande torrläggning av redan odlad jord.

Bilagor.

Transumt av protokoll från sammanträde under syneförrättningen den 26 april 1945. bil. a.

Förteckning över lånsökanden tillhöriga fastigheter bil. b.

Sammanfattning av uppgifter om dikningsföretagets areal, kostnad och båtnad bil. c.

Tabell, utvisande varje särskild fastighets andel i dikningsföretaget ävensom beräknat bidrags- och lånebelopp bil. d.

Sammandrag av företagets kostnader bil. e.

Yttrande av täckdikningsnämnd bil. f.

Arvodesräkning för syneförrättningen bil. g.

Arvodesräkning för utredning angående statsunderstöd m.m. bil. h.

Till detta betänkande fogas syneakter, bestående av 1 häfte förrättningshandlingar samt 27 blad plan-, profil- och sektionsritningar.

Malmö i maj 1945.

C.H.Wallér.

Statens lantbruksingenjör.

Bil. a.

Transumt.

Protokoll, fört vid sammanträde för syneförrättning enligt 10 kap. vattenlagen angående torrläggning av marker till Norra Svalöv m.fl. hemman i Svalövs socken, Malmöhus län.

År 1945 den 26 april inställde sig undertecknad, statens lantbruksingenjör och förrättningsman samt skiftesgodemännen Helge Persson i Vallenborg och Paul Persson i Felestad å Allmänna Svenska Utsädesaktiebolagets kontor i Svalöv ==========

§ 13.

Närvarande sakägare beslöto att gemensamt ansöka om bidrag från statens avdikningsanslag. De uppdrogo åt direktören E.A. Larsén, Svalöv, och vid förfall för honom åt förvaltare Axel Larsson, Svalövsgården, Svalöv;

att med förrättningsmannen träffa överenskommelse om upprättande av sådana handlingar, som erfordras för ansökan om statsbidrag;

att hos Kungl. Lantbruksstyrelsen ansöka om statsbidrag;

att om statsbidrag beviljas, med Kungl. Lantbruksstyrelsen träffa avtal angående företagets utförande;

att uppbära och utkvittera det statsbidrag, som kan bliva beviljat;

att företräda sakägarne i alla de andra frågor, som avse statsbidraget.

==========

Svalöv den 26 april 1945.

Å tjänstens vägnar:

C.H.Wallér

Statens lantbruksingenjör.

5.

Helge Persson Paul Persson

Gode män.

Rätt transumerat betygar:

C.H.Wallér.

Bil. b.

Förteckning över lånsökanden tillhöriga fastigheter.

Svalövs socken.

Hökaledshus	1 1	ghs.	;	Allmänna Svenska Utsädesaktiebolaget.
Munkagårda	1 1	½ mtl.	;	Dets.
Månstorp	1 1	ghs.	;	Dets.
N. Svalöv	1 1	1/16 mtl.	;	Dets.
D:o	3 4	52/340 "	;	Dets.
D:o	5 1	1/4 "	;	Dets.
D:o	6 1	1/4 "	;	Dets.
D:o	7 1	1/4 "	;	Dets.
D:o	8 1	1/4 "	;	Dets.
D:o	9 1	1/4 "	;	Dets.
D:o	10	1/4 "	;	Dets.
S. Svalöv	2 4	7/64 "	;	Dets.
D:o	4 1	1/4 "	;	Dets.
D:o	7 1	1/8 "	;	Dets.

Malmö 1 maj 1945.

C.H.Wallér.

Statens lantbruksingenjör.

Bil. C

Sammanfattning av uppgifter om företagets areal, kostnad och båtnad.

Samfällighet	Areal			Kostnad	Båtnad	Relativ kostnad
	Åker	Annan mark	Summa			
	Hektar			kronor	kronor	
			Hela företaget.			
Företag 1	2.97		2.97	3292.59	3595.-	0.92
2	17.93		17.93	19052.83	20411.-	0.93
3	1.74		1.74	1651.85	1982.-	0.83
4	1.11		1.11	1444.44	1745.-	0.83
5	13.45		13.45	11548.98	12908.-	0.89
6	24.81		24.81	25544.93	27496.-	0.93
7	1.21		1.21	1440.74	1621.-	0.89
8	14.99		14.99	18980.14	21332.-	0.89
9	19.19		19.19	16852.72	20341.-	0.83
10	2.46		2.46	2166.67	2610.-	0.83
11	3.45		3.45	3096.29	3808.-	0.81
12	5.04		5.04	4944.44	5573.-	0.89
13	5.12		5.12	5048.15	5821.-	0.87
14	2.17		2.17	3085.18	3373.-	0.91
15	2.81		2.81	2988.89	3513.-	0.85
16	1.81		1.81	2062.96	2390.-	0.86
17	3.66		3.66	5555.55	6109.-	0.91
Summa	123.92		123.92	128757.35	144628.-	
			Lånsökandens andel.			
Företag 1	2.97		2.97		3595.-	
2	17.93		17.93		20411.-	
3	1.74		1.74		1982.-	
4	1.11		1.11		1745.-	
5	13.45		13.45		12908.-	
6	23.07		23.07		26632.-	
7	1.21		1.21		1621.-	
8	14.99		14.99		21332.-	
9	19.19		19.19		20341.-	
Öv.	95.66		95.66		110567.-	

PETTERSONSKA BOKTR. EFTR. SKARA

Tabell, utvisande varje särskild delägares andel i

Mantal	Reg:nr	Littera	Socken, by och hemman	Samfällighet, avdelning, ägares namn	Areal					
					Åker		Annan mark		Summa	
					ha	ar	ha	ar	ha	ar

Bil. c

Sammanfattning av uppgifter om företagets areal, kostnad och båtnad.

Samfällighet	Areal			Kostnad	Båtnad	Relativ kostnad
	Åker	Annan mark	Summa			
	Hektar			kronor	kronor	
Övf.	95 66		95 66		110567.-	
Företag 10	2 46		2 46		2610.-	
11	3.45		3.45		3808.-	
12	5 04		5 04		5573.-	
13	5 12		5 12		5821.-	
14	2 17		2 17		3373.-	
15	2.81		2.81		3513.-	
16	0.87		0.87		1547.-	
17	3.66		3.66		6109.-	
Summa	121.24		121.24		142921.-	

Malmö i maj 1945.

C.H. Wallin.

Statens Lantbruksingenjör.

PETTERSONSKA BOKTR. EFTR.
SKARA

414072

Tabell, utvisande varje särskild delägares andel i

Mantal	Reg:nr	Littera	Socken, by och hemman	Samfällighet, avdelning, ägares namn	Areal					
					Åker		Annan mark		Summa	
					ha	ar	ha	ar	ha	ar
			Svalöfs s:n.							
				Företag 1.						
1/2	1'		Munkagårda	Allm. Sv. Utsädes A/B.	2	97			2	97
				Företag 2.						
1/4	10'		N. Svalöv	Allm. Sv. Utsädes A/B.	2	03			2	03
1/2	1'		Munkagårda	dto.	15	90			15	90
				Företag 3.						
1/4	10'		N. Svalöv	Allm. Sv. Utsädes A/B.	1	74			1	74
				Företag 4.						
1/4	10'		N. Svalöv	Allm. Sv. Utsädes A/B.	1	11			1	11
				Företag 5.						
1/4	9'		N. Svalöv	Allm. Sv. Utsädes A/B.	6	27			6	27
1/4	10'		do	dto.	3	17			3	17
1/2	1'		Munkagårda	dto.	4	01			4	01
				Företag 6.						
1/4	9'		N. Svalöv	Allm. Sv. Utsädes A/B.	6	20			6	20
1/4	8'		do	dto.		02				02
5/24	43		Munkagårda	Anders Jeppsson	1	74			1	74
1/2	1'		do	Allm. Sv. Utsädes A/B.	16	85			16	85
				Företag 7.						
1/4	9'		N. Svalöv	Allm. Sv. Utsädes A/B.	1	21			1	21
				Överföres	63	22			63	22

3595	-	3200	-	90	09	2	50	3292	59	0.92	47.20	1554	10	1738	49
2483	-	2250	53	61	81	5	44	2317	78	0.93	47.55	1102	10	1215	68
17928	-	16249	47	446	30	39	28	16735	05	0.93	47.55	7957	52	8777	53
1982	-	1600	-	50	45	1	40	1651	85	0.83	44.05	727	64	924	21
1745	-	1400	-	43	24	1	20	1444	44	0.83	44.05	636	28	808	16
6377	-	5533	14	158	45	13	96	5705	55	0.89	46.15	2633	11	3072	44
3066	-	2660	34	76	18	6	71	2743	23	0.89	46.15	1266	-	1477	23
3465	-	3006	52	86	09	7	59	3100	20	0.89	46.15	1430	74	1669	46
6476	-	5841	14	161	27	14	19	6016	60	0.93	47.55	2860	89	3155	71
6	-	5	46	0	15	0	01	5	62	0.93	47.55	2	67	2	95
864	-	779	22	21	51	1	89	802	62	0.93	47.55	381	65	1)	
20150	-	18174	18	501	76	44	15	18720	09	0.93	47.55	8901	40	9818	69
1621	-	1400	-	39	64	1	10	1440	74	0.89	46.15	664	90	775	84
69758	-	62100	-	1736	94	139	42	63976	36			30119	-	33436	39

PETTERSONSKA BOKTR.EFTR.
SKARA

414073

11.				Överföres	63	22			63	22	
				Företag 8.							
52/340	34		N. Svalör	Allm. Sv. Utsädes Afs.		80				80	
ghs	1'	}	Hökalidshus								
ghs	1'	}	Månstorp	dto.	12	23			12	23	
1/4	5'		N. Svalör	dto.	1	96			1	96	
				Företag 9.							
1/4	5'		N. Svalör	Allm. Sv. Utsädes Afs.	6	-			6	-	
1/4	6'		dto	dto.	8	26			8	26	
1/4	7'		dto	dto.	3	10			3	10	
ghs	1'	}	Hökalidshus								
ghs	1'	}	Månstorp	dto.	1	83			1	83	
				Företag 10.							
52/340	34		N. Svalör	Allm. Sv. Utsädes Afs.	2	46			2	46	
				Företag 11.							
52/340	34		N. Svalör	Allm. Sv. Utsädes Afs.	3	45			3	45	
				Företag 12.							
1/4	5'		N. Svalör	Allm. Sv. Utsädes Afs.	4	76			4	76	
1/4	6'		dto	dto.		28				28	
				Företag 13.							
1/4	7'		N. Svalör	Allm. Sv. Utsädes Afs.	3	35			3	35	
1/4	6'		dto	dto.	1	77			1	77	
				Överföres	113	47			113	47	

69	758	-	62	100	-	1736	94	139	42	63	976	36			30	119	-	33	436	39
999	-		861	67		24	98	2	19		888	84	0.89	46.15		410	20		478	64
17	978	-	15	506	97	449	48	39	44	15	995	89	0.89	46.15	7	382	10	8	613	79
2	355	-	2	031	36	58	88	5	17	2	095	41	0.89	46.15		967	03	1	128	38
6	570	-	5	264	74	164	12	14	41	5	443	27	0.83	44.05	2	397	76	3	045	51
7	660	-	6	138	25	191	34	16	80	6	346	39	0.83	44.05	2	795	58	3	550	81
4	631	-	3	711	02	115	68	10	16	3	836	86	0.83	44.05	1	690	14	2	146	72
1	480	-	1	185	99	36	97	3	27	1	226	20	0.83	44.05		540	14		686	06
2	610	-	2	100	-	64	87	1	80	2	166	67	0.83	44.05		954	42	1	212	25
3	808	-	3	000	-	93	69	2	60	3	096	29	0.81	43.35	1	342	24	1	754	05
5	359	-	4	615	68	135	14	3	75	4	754	57	0.89	46.15	2	194	23	2	560	34
2	14	-	1	84	32	5	40		15	1	89	87	0.89	46.15		87	63		102	24
4	015	-	3	379	73	99	43	- 2	76	3	481	92	0.87	45.45	1	582	53	1	899	39
1	806	-	1	520	27	44	72	1	24	1	566	23	0.87	45.45		711	85		854	38
129	243	-	111	600	-	3221	64	243	13	115	064	77			53	174	85	61	468	95

PETTERSONSKA BOKTR. EFTR.
SKARA

414073

			Öfverför		113	47			113	47
			Förtag 14.							
7/64	24	L. Svalör	Allm. Sv. Utsädes Ab.			20				20
1/8	71	do	do.			79				79
1/16	11	N. Svalör	do.		1	18			1	18
			Förtag 15.							
7/64	24	L. Svalör	Allm. Sv. Utsädes Ab		2	81			2	81
			Förtag 16.							
7/64	24	L. Svalör	Allm. Sv. Utsädes Ab.			87				87
avst.	212	do	Sveriges Utsädesförening			94				94
			Förtag 17.							
1/4	41	L. Svalör	Allm. Sv. Utsädes Ab.		3	66			3	66
			Summa		123	92			123	92

I säker ej lån.

Bil. d.

företaget ävensom beräknade bidrags- och lånebelopp.

Båtnad		Kostnad för torrläggningen		Kostnad för syneförrättningen		Kostnad för betänkandet + domstolsavg		Summa kostnad		Relativ kostnad	Bidragets storlek i proc. av kostnaden	Bidrag		Lån	
kr.	öre	kr.	öre	kr.	öre	kr.	öre	kr.	öre			kr.	öre	kr.	öre
129	243 -	111	600 -	3221	64	243	13	115	064 77			53	174 85	61	468 95
318	-	282	84	7	81		22	290	87	0.91	46.85	136	27	154	60
1343	-	1194	48	33	-		91	1228	39	0.91	46.85	575	50	652	89
1712	-	1522	68	42	07	1	17	1565	92	0.91	46.85	733	63	832	29
3513	-	2900	-	86	49	2	40	2988	89	0.85	44.75	1337	53	1651	36
1547	-	1294	56	39	65	1	10	1335	31	0.86	45.10	602	22	733	09
843	-	705	44	21	61		60	727	65	0.86	45.10	328	17	1)	
6109	-	5400	-	151	35	4	20	5555	55	0.91	46.85	2602	78	2952	77
144	628 -	124	900 -	3603	62	253	73	128	757 35			59	490 95	68	445 95

Malmö i maj 1945
C. H. Wallér.
Statens lantbruksingenjör.

Bil. e.

Kostnadssammandrag.

	Kostnad. Kr.	Summa. Kr.
Företag 1.		
Torrläggningskostnad		
Arbets- och materialkostnad	3107.-	
Ersättningar	93.-	3200.-
Förrättningskostnad		
Syneförrättning	90.09	
Betänkande	2.50	92.59
Summa		3292.59
Företag 2.		
Torrläggningskostnad		18500.-
Förrättningskostnad		
Syneförrättning	508.11	
Betänkande	14.10	
Domstolsavgift	30.62	552.83
Summa		19052.83
Företag 3.		
Torrläggningskostnad		1600.-
Förrättningskostnad		
Syneförrättning	50.45	
Betänkande	1.40	51.85
Summa		1651.85
Företag 4.		

Torrläggningskostnad		1400.-
Förrättningskostnad		
Syneförrättning	43.24	
Betänkande	1.20	44.44
	Summa	4444.44

Företag 5.

Torrläggningskostnad		11200.-
Förrättningskostnad		
Syneförrättning	320.72	
Betänkande	8.90	
Domstolsavgift	19.36	348.98
	Summa	11548.98

Företag 6.

Torrläggningskostnad		
Arbets- och materialkostnad	24550.-	
Ersättningar	250.-	24800.-
Förrättningskostnad		
Syneförrättning	684.69	
Betänkande	19.-	
Domstolsavgift	41.24	744.93
	Summa	25544.93

Företag 7.

Torrläggningskostnad		1400.-
Förrättningskostnad		
Syneförrättning	39.64	
	Överföres 39.64	1400.-

	Överfört	39.64	1400.-
Betänkande		1.10	40.74
	Summa		1440.74

Företag 8.

Torrläggningskostnad		18400.-
Förrättningskostnad		
Syneförrättning	533.34	
Betänkande	14.80	
Domstolsavgift	32.-	580.14
Summa		18980.14

Företag 9.

Torrläggningskostnad		16300.-
Förrättningskostnad		
Syneförrättning	508.11	
Betänkande	14.10	
Domstolsavgift	30.51	552.72
Summa		16852.72

Företag 10.

Torrläggningskostnad.		2100.-
Förrättningskostnad		
Syneförrättning	64.87	
Betänkande	1.80	66.67
Summa		2166.67

Företag 11.

Torrläggningskostnad		3000.-
Överföres		3000.-

	Överfört	3000.-
Förrättningskostnad		
Syneförrättning	93.69	
Betänkande	2.60	96.29
	Summa	3096.29

Företag 12.

Torrläggningskostnad		4800.-
Förrättningskostnad		
Syneförrättning	140.54	
Betänkande	3.90	144.44
	Summa	4944.44

Företag 13.

Torrläggningskostnad		4900.-
Förrättningskostnad		
Syneförrättning	144.15	
Betänkande	4.-	148.15
	Summa	5048.15

Företag 14.

Torrläggningskostnad		3000.-
Förrättningskostnad		
Syneförrättning	82.88	
Betänkande	2.30	85.18
	Summa	3085.18

Företag 15.

Torrläggningskostnad		
Arbets- och materialkostnad	2853.-	
Ersättningar	47.-	2900.-
Förrättningskostnad		
Syneförrättning	86.49	
Betänkande	2.40	88.89
	Summa	2988.89

Företag 16.

Torrläggningskostnad		2000.-
Förrättningskostnad		
Syneförrättning	61.26	
Betänkande	1.70	62.96
	Summa	2062.96

Företag 17.

Torrläggningskostnad		5400.-
Förrättningskostnad		
Syneförrättning	151.35	
Betänkande	4.20	155.55
	Summa	5555.55

Sammandrag för alla företag.

Företag	1	3292.59
"	2	19052.83
"	3	1651.85
"	4	1444.44
"	5	11548.98
	Överföres	36990.69

	Överfört	36990.69
Företag 6		25544.93
" 7		1440.74
" 8		18980.14
" 9		16852.72
" 10		2166.67
" 11		3096.29
" 12		4944.44
" 13		5048.15
" 14		3085.18
" 15		2988.89
" 16		2062.96
" 17		5555.55
	Summa	128757.35

Malmö i maj 1945.

C.H.Wallér.

Statens lantbruksingenjör.

Vid arbetsplanens fastställande kan kostnaden för förslaget beräknas till 128.757 kronor 35 öre varav å lånfagarnas andel 127.227 kronor 8 öre. Stockholm den 18 april 1947.

På Kungl. Lantbruksstyrelsens vägnar:

Albert Smith.

Avskriften, sid. 1-20, vidimeras ex officio:

C.H. Wallér

21

Bil. f.

REDOGÖRELSE

för Svalövsgårdens dikningsföretag av år 1945

i Svalövs socken

av Malmöhus län, omfattande 17 samfällighet er.

Åker	123.92	har
Äng och odlingsmark		"
Annan duglig mark		"
Tillsammans	123.92	har

Markens blivande värde i medeltal 3000 kronor pr har

" " " högst — " " "

Båtnaden har uppskattats till 144628 kr.

Kostnaden för torrläggningsarbetet har uppskattats till "

Årliga pumpningskostnaden har uppskattats till "

Jordarten utgöres huvudsakligen av lättlera

Syneförrättning enligt vattenlagen angående företaget avslutades den 26/4 1945.

Till företagets aktförvarare har utsetts: Direktör E. A. Larsén, Svalöv

Adress:

Anm.:

Malmö den 28 april 1945.

E. A. Larsén.

Förrättningsman.

Täckdikningsnämndens yttrande:

Täckdikningsnämnden har utan anmärkning tagit del av redogörelsen för Svalövsgårdens dikningsföretag av år 1945 och får tillstyrka att statsunderstöd i vanlig ordning utgår.

Malmö den 30 april 1945.

PETTERSONSKA BOKTR.EFTR.
SKARA
437690

Bil. g. 22

ARVODESRÄKNING

för syneförrättning enligt vattenlagen angående "Svalövsgårdens dikningsföretag av år 1945"
i Svalöv *socken av* Malmöhus *län,*
upprättad enligt nedanstående §§ i lantbruksingenjörstaxan av den 27 juni 1930.

År	Dato	Arbete	Antal	à kr	Kr	öre	Kr	öre
1	2	3	4	5	6		7	
		Kallelser och kungörelser, *§ 5,* st	16	0,50			8	-
		Ägomätning: *i skala 1:4000, §§ 6—10*						
		a) för mätningsområdets gränser enl. tariff I,						
		1) i åker, raklinje km		1,50				
		kroklinje „	31	3,00	93	-		
		i annan mark, raklinje „		3,00				
		kroklinje „		6,00				
		2) för strandsträckor utefter sjö o. vattendrag med bredd över 15 m						
		i åker, raklinje km		3,00				
		kroklinje „		5,00				
		i annan mark, raklinje „		5,00				
		kroklinje „		11,00				
		3) för strandsträckor utefter mindre vattendrag, bredd 10—15 meter						
		i åker, raklinje „		1,00				
		kroklinje „		2,00				
		i annan mark, raklinje „		2,00				
		kroklinje „		5,00				
		b) för mätningsområdets olika ägoslag, ägofigurer och areal enligt tariff II						
		åker, medelareal 0.15 *ha* st	809	0.17	137	53		
		ha	124.42	1.06	131	89		
		äng och odlingsmark, medelareal ha st						
		ha						
		annan mark och impediment, medelareal ha st						
		ha						
		c) för vattenavlopp enl. tariff III med en medelbredd av >15 *10—15* < 10 *m*						
		i åker o. d., raklinje km						
		kroklinje „						
		i annan mark, raklinje „						
		kroklinje „						
		Tillägg för mätning i skala 1: 2000			108	73		
		d) för textning, skala o. d., 1:sta ~~*regalarket*~~ *bladet*			4	-		
		övriga ~~*regalark*~~ *blad* st	6	1.50	9	-	484	15
		Överföres					492	15

1	2	3	4	5	6	7
		Överfört				492 15
1944 27-30/12 1945 2-5/1 21/2, 25/2 26/4		**Avvägning.**				
		a) avvägning, längdmätning o.d., § 46 mom. 4 ..... dagar	11	12,00	132 -	
		b) ytavvägning, § 11, mom. 1, tariff IV				
		i öppen mark, medelantal >4 punkter pr ha ..... ha	124.42	0.50	62 21	
		avvägda punkter ..... st				
		i annan mark, medelantal ..... punkter pr ha ..... ha	2200	0.03	66 -	
		avvägda punkter ..... st				
		c) begränsningskurva, § 11, mom. 2:				
		i öppen mark ..... km		2,00		
		i annan mark ..... „		5,00		260 21
		Arealuträkning, § 13, tariff V, medelareal 0.15 ha, ... st	809	0.07	56 63	
		ha	124.42	0.20	24 88	81 51
		Ägobeskrivning, § 14, ägofigurer ..... st	809	0,04		32 36
1945	26/4	**Markvärdering:**				
		a) uppskattning och värdering, § 46 mom. 5 ..... dagar	1/2	12,00	6 -	
		b) gradtabell eller kurva, § 16, mom. 1:				
		för första kilometern av avlopps längd ..... km			4 —	
		för övriga kilometer ..... st	12	1,50	18 -	
		c) uträkning därmed av värde pr ytenhet, § 16, mom. 2, värdetal „	1618	0,06	97 08	
		d) uträkning av förbättring eller försämring, § 17, ägofigurer „	809	0,12	97 08	222 16
		Längdprofil, § 19, längdskala 1:				
		a) uppritning enl. tariff VI, 1) endast markyta ..... km	14.-	3,50	49 -	
		2) befintligt avlopp eller vall ..... „	2.-	4.-	8 -	57 -
		Tvärsektioner, §§ 21 och 22, i skala 1:100,				
		vid uppritning av endast befintlig eller ny sektion ..... st	110	0.14	15 40	
		..... „				
		vid uppritning av såväl befintlig som ny sektion ..... „	20	0.25	5 -	
		..... „				
		..... „				20 40
1945		Antal blad med profil- och sektionsritningar ..... „	20	3,00		60 -
		Hydrografisk utredning, §§ 23 och 48, grundbelopp			2 —	
1/2		~~Rekognoscering av nederbördsområdet~~ dagar	1	12.-		
		för vattenområdets areal ~~km²~~		~~0,02~~	12 -	
12-16/2		Utredning och uppritning av karta över olika dagar vattenområdets m.m. dagar	5	12,00	60 -	74 -
		Dimensionsberäkning, § 24				
		a) för öppet avlopp, utan särskild beräkning ..... km		3,50		
		tillägg för särskild beräkning av dimensionerna ..... „		1,00		
		„ „ våta sektionsarean vid h. v. y. 0,50 kr pr m² „				
		nämligen ..... m² sektion på ..... „				
		..... „ „ „ ..... „				
		..... „ „ „ ..... „				
		..... „ „ „ ..... „				
		b) täckt ledning, 1) inre diameter intill 20 cm ..... „	9	6,00	54 -	
		2) „ „ över 20 „ ..... „	4	10,00	40 -	94 -
		Inritning å kartan av avlopp och vallar, § 26, grundbelopp			1 —	
		tillägg för varje cm verkligt mått å kartan ..... cm	800	0,03	24 -	25 -
		Arbetsbeskrivning, § 27, 1:a sidan			3 —	
		tillägg för övriga sidor ..... st	27	2,00	54 -	57 -
		Överföres				1175 79

1	2	3	4	5	6	7
	1945	*Överfört*				1475 79
		Kostnadsberäkning, *§ 28, a) nyanläggning* ... *km*		2,50		
		därjämte 25 öre pr m² av våta sektionsarean vid h. v. y.				
		nämligen ... *m² sektion på* ... „				
		b) vid förändring av befintligt avlopp ... „	13	4,00	52 -	
		därjämte 50 öre pr m² av våta sektionsarean vid h.v.y.				
		nämligen ... *m² sektion på* ... „				
		c) av kostnadsförslagets slutsumma 0,1 % (broar och vallar inberäknade) ...			124 90	176 90
		Förslag till invallning, *§ 29*				
		a) Konstruktion och dimensionering av vallar ...			6 —	
		b) Inläggning av vallkrön ... *km*		0,50		
		c) Uppritning av tvärsektioner ... *st*		0,25		
		d) Kostnadsberäkning ... *km*		3,00		
		§ 46 Förslag till pumpstation ... *dagar*		12,00		
		Förslag till bro- och trumbyggnad, *§§ 33—35 och 38*				
		Dimensionsberäkning ... *st*		8,00		
		Ritarbete ...				
		för särskilt konstruerade landfästen ... *st*		4,00		
		Kostnadsberäkning ...				
		för särskilt konstruerade landfästen ... *st*		4,00		
		Grundförstärkning ... *m²*		0,10		
		Ritningar, antal blad ... *st*		3,00		
		Införande av höjdsiffror å plankartan, *§ 39* ...	2200	0,01		22 -
		Översiktskarta, *§ 41* med bladindelning m.m. ... dagar	2			25 75
		Ersättningslängd, *§ 42, grundbelopp* ...			1 50	
		antal ersättningsbelopp ... *st*		0,25		
		Kostnadsfördelning, *§ 43, grundbelopp* ...			34 —	
		antal fastigheter ... *st*	33	0,30	9 90	
		tillägg för fastigheter i olika avdelningar ... „		0,20		43 90
		Utlåtande, *§ 45* ... *sid*	25	3,00		75 -
5/4, 25/4, 26/4		***Sammanträden o. upprättande av protokoll,*** *§ 46 mom. 1, dagar*	2½	12,00		30 -
		Särskild utredning, *§ 46, mom. 2* ... „		12,00		
18-20/4		Utredning och skrivelse m.m. för yttrande ... „		12,00		
		enl. V.L. 10:52 ... „	3	12,-		36 -
10/2		Fastighetsutredning på förrättningsstället „	1	12,-		12 -
15-17/1		***Utredning å länets lantmäterikontor rörande fastighetsgränser, jordregisternummer o. d.,*** *§ 46, mom. 15* ... *dagar*	3	12,00		36 -
		Förslag enl. § 46 mom. 15, *brunn* ... „	4	12,00		48 -
		utlopp för täckt ledning ... „		12,00		
		slamficka ... „		12,00		
		Lösen för:				
		Kopia av plankartan, *§ 51* — *Summa kronor*				1981 34
		1) 1:sta ~~*regalarket*~~ *bladet* ...			7 -	
		övriga ~~*regalark*~~ *blad* ... *st*	6	2,75	16 50	
		2) efter kartans skala och ägofigurernas medelareal, tariff VII,				
		skalan 1: 2000 *, medelareal* 0.15 *ha, ägofigurer st*	809	0.10	80 90	
		ha	124.42	0.28	34 84	
		Överföres			139 24	

1	2	3	4	5	6	7
		Överfört			139 24	
		höjning för handkopia å ritpapper, 25 %			28 94	
		3) insättning av höjdlägestal	st	2200	0,02	44 -	
		inritning av kanaler och diken, grundbelopp				1 75	
		tillägg för varje cm verkligt mått å kartan, cm		800	0,05	40 -	253 93
		Kopia av profil-, sektions-, bro- och trumritningar, *§ 54,*					
		1) enligt tariff VIII, endast markyta	km	1	3.-	3 -	
		befintligt vattendrag eller vall	„	2.-	3,50	7 -	
		nytt avlopp eller vall	„	13.-	6.-	78 -	
		ändring av befintligt avlopp	„				
		2) tvärsektioner, originalritningens belopp				20 40	
		3) broar och trummor, „ „					
		4) för varje med rubrik, skalor o. d. försett blad	st	20	3,00	60 -	168 40
		nedsättning för kopia å kalkerväv 25 %					
		Kopia av annan ritning, *§ 46, pumpstation,*	dagar		12,00		
		brunn, rörutlopp och slamficka	„	4	12,00		48 -
		Avskrift av synehandlingarna, *§ 57*	sid	275	0,55		151 25
		Översiktskarta i d:o, *§ 41* med bladindelning					25 75
		Summa kronor					647 33
		Övriga förrättningskostnader.					
		Lösen av förordnandet jämte kommissionärsarvode					
		Annonskostnader ang. sammanträden				26 45	
		Inbindning av förrättningshandlingar o. ~~*uppklistring av ritningar*~~ avskrifter				15 -	41 45
		Arvode till biträdande förrättningsmannen					
		Ersättning till gode männen enligt egna räkningar				23,50	
		Kostnader för hantlangning, materialer o. d.				880 -	
		Kartonger till ritningar, 2 st.				30 -	933 50
		Summa kronor					974 95
		Sammandrag.					
		Förrättningsmannens arvode					1981 34
		Lösen för kopior och avskrifter					647 33
		Övriga förrättningskostnader					974 95
		Summa kronor					3603 62

Den som icke åtnöjes med denna räkning äger att inom tre månader från nedanstående dag klander därå anställa genom stämning till Rönneberga, Orsjö och Harjagers *häradsrätt.*

Svalöv *den* 26 april *19* 45

C. H. Wallin
Statens lantbruksingenjör.

Att sakägare erhållit en med denna lika lydande räkning betyga:

Helge Persson Paul Persson.

Vidimeras
ex officio:
C. H. Wallin

Kronor 2723.62 *kvitteras:*

Svalöv *den* 26 april *19* 45

C. H. Wallin

PETTERSONSKA BOKTR. EFTR.
SKARA
425486

Bil. h.

ARVODESRÄKNING

för betänkande och utredning angående statsunderstöd till Svalövsgårdens dikningsföretag av år 1945

inom Svalövs socken av Malmöhus län, avgiven i enlighet med gällande lantbruksingenjörstaxa.

	Kr.	öre
Översiktskarta i 2 exemplar à		
Betänkande, sid. 4 "	12	-
Upprättande av tabeller och kostnadsförslag i sammandrag, dagar 5½ à	66	-
Upprättande av ansökningshandlingar m. m. dagar ½ "	6	-
Kopia av plankartan å väv		
" " profiler och sektioner		
" " bro- och trumritningar		
Avskrift av synehandlingar och betänkande m. m. sidor; 20	11	-
Inhäftning av handlingar; 2 häften betänkande	5	-
Diariebevis, utlägg		
Kommissionärsarvode		
Summa Kronor:	100	-

Den, som med denna räkning sig icke åtnöjer, äger att densamma klandra genom stämning till Römbergs, Onsjö och Kajagens häradsrätt inom tre månader härefter.

Malmö den 26 maj 1945

C. H. Wallin.

Statens lantbruksingenjör.

PETTERSONSKA BOKTR. EFTR. SKARA
356933

godfl.

229/47

DIARIE Nr 22454
K. LANTBRUKSSTYRELSEN
13 SEP. 1947

25/9 3/10 47

457/47

M 27-0839

KONTRAKT.

Sedan Kungl. Lantbruksstyrelsen den 18 april 1947 till Svalövsgårdens dikningsföretag av år 1945 i Svalövs socken,

MALMÖHUS LÄN

Th Vanell

beviljat dels *statsbidrag* med femtioniotusenfyrahundranittio (59.490) kronor att utgå från *statens avdikningsanslag* och *dels lån* med sextioåttatusenfyrahundrafyrtio (68.440) kronor att utgå från *statens avdikningslånefond* ävensom fastställt en av lantbruksingenjören C.H. Wallér vid syneförrättning år 1945 för företaget upprättad arbetsplan med därtill hörande kostnadsförslag, har undertecknad ensam ~~som av vederbörande~~ intressent~~er~~ ~~utsetts till styrelse~~ ~~förtroendeman~~ ~~för~~ i företaget, med Lantbruksstyrelsen avslutat följande kontrakt, varigenom ~~vi~~ jag för egen del ~~samt å vederbörande intressenters i företaget vägnar~~ åtag~~a~~ och förbind~~a~~ ~~oss~~ mig:

1:o) att utföra företaget i överensstämmelse med den fastställda arbetsplanen med de eventuella ändringar däri, varom Lantbruksstyrelsen må komma att efter framställning besluta,

att fullborda arbetet till den *1 september* 1952,

att vid företagets utförande iakttaga de föreskrifter, som av Kungl. Maj:t eller Lantbruksstyrelsen må hava meddelats,

STATENS REPRODUKTIONSANSTALT
465845

att vid sådana betongarbeten, som kunna ifrågakomma vid företaget, giva företräde för material av inhemsk tillverkning, då icke särskilda omständigheter till annat föranleda,

att bestrida vad utöver beviljat statsbidrag kan erfordras för företagets fullbordande,

att gälda vederbörande förrättningsman tillkommande gottgörelse för besiktning och avsyning av företaget,

att, när sådant av Lantbruksstyrelsen påfordras, förete behörigen verifierade räkenskaper över de med företaget förenade utgifterna ävensom att, därest det skulle visa sig, att torrläggningskostnad, varför statsmedel beviljats, beräknats till högre belopp än den verkliga kostnaden, efter föreskrift av Lantbruksstyrelsen vidkännas motsvarande minskning av statsbidraget och lånet,

att underhålla det utförda arbetet intill dess sådan underhållsskyldighet kan varda andra i laga ordning ålagd eller vederbörande från underhållsskyldigheten befriats, samt

att vid arbetets utförande ävensom i fråga om underhållsskyldighetens fullgörande underkasta ~~oss~~ mig Lantbruksstyrelsens inseende och kontroll;

2:o) att för tjänsteman, som förordnats att verkställa besiktning eller avsyning av företaget eller inspektion av underhållsarbetet, tillhandahålla den för företaget fastställda arbetsplanen med därtill hörande handlingar och ritningar;

3:o) att i händelse avvikelse utan därtill i vederbörlig ordning erhållet tillstånd skett från den fastställda arbetsplanen, eller arbetet icke blivit fullbordat inom därför bestämd tid och Lantbruksstyrelsen ej heller medgivit anstånd med dess utförande, eller Kungl. Statskontoret skulle finna den säkerhet, som blivit ställd för till Statskontoret avgiven skuldförbindelse angående lånets återbetalning, icke vidare nöjaktig, och ny säkerhet som av Statskontoret godkännes, icke varder inom bestämd tid avlämnad, eller den bestämda annuiteten icke varder i behörig tid erlagd, låta det ankomma på Lantbruksstyrelsen att inställa vidare utbetalning av statsmedlen samt att återfordra vad därav uppburits, beträffande lånet dock endast därest icke beslut om detsammas återbetalning och fördelning blivit meddelat, att inom viss angiven tid på en gång eller efter hand inbetalas, bidragsmedlen till Lantbruksstyrelsen, och lånemedlen till Statskontoret, ävensom att å sålunda lyftade och återburna medel erlägga fem procent årlig ränta från lyftningsdagen till dess återbetalning sker;

4:o) att ifråga om tid för lyftande av statsmedlen låta gälla vad Lantbruksstyrelsen därutinnan bestämmer, och skall någon del av statsbidraget och lånet innestå i Lantbruksstyrelsen, intill dess arbetet blivit vederbörligen avsynat och av Lantbruksstyrelsen godkänt;

5:o) att vid avslutandet av detta kontrakt för förvaring i Lantbruksstyrelsens arkiv till Styrelsen överlämna ett exemplar av till ärendet hörande förslag och utredning, dock med undantag för sådana förrättningsakter, som enligt gällande bestämmelser i fråga om redovisning av akter rörande företag enligt 7 kap. vattenlagen må vid nämnda tidpunkt hava överlämnats till Lantbruksstyrelsen, ävensom att, innan sista delen av statsmedlen lyftes, till Lantbruksstyrelsen överlämna fullständig beskrivning jämte ritning över sådan avvikelse från den fastställda planen, vartill vederbörligt tillstånd må hava meddelats;

6:o) att bestrida eller gottgöra kostnader, som i följd av erhållna statsbidrag och lån kunna föranledas för Lantbruksstyrelsen eller Statskontoret;

7:o) att för fullgörande av detta kontrakt ävensom, därest mot kontraktet brytes, för återbäring av lyftade statsmedel jämte däråt upplupen ränta, ställa säkerhet, som av Lantbruksstyrelsen godkännes;

8:o) att till Statskontoret avgiva med behörig borgen eller annan säkerhet försedd skuldförbindelse angående lånets återbetalning; samt

9:o) att fullgöra de övriga åtaganden, som enligt gällande bestämmelser åligga mottagare av ifrågavarande statsmedel.

Härav äro två lika lydande exemplar upprättade, av vilka vardera kontrahenten tagit ett.

Sveg den 4 september 1947.

Allmänna Svenska Utsädes Aktiebolaget

[signature]

Att Direktör E. A. Larsén för Allmänna Svenska Utsädesaktiebolaget

i bägges vår närvaro egenhändigt undertecknat förestående kontrakt, intyga:

[signature] [signature]

Adress Malmö Adress Svalöv

Kungl. Lantbruksstyrelsen antager detta kontrakt.

Stockholm den 13 oktober 1947.

[signature]

Martin Hägglund

Vederbörandes uppmärksamhet fästes å bestämmelserna i 13 kap. 17 § vattenlagen, vari stadgas att, därest det framtida underhållet försummas, Konungens Befallningshavande eller annan myndighet Konungen bestämmer äger själv bota bristen på den försumliges bekostnad.

229

Godkänn 13/10 47

DIARIE Nr 22455
K. LANTBRUKSSTYRELSEN
13 SEP 1947

RAPPORT

över verkställd avsyning av torrläggningsföretag enligt rekvisition av företagets styrelse.

Företagets namn: Svalövsgårdens dikningsföretag av år 1945 i Svalövs socken, Malmöhus län.

Planen fastställd den 18 april 1947.

Statsbidrag från statens avdikningsanslag	59490 kr.
Lån från statens avdikningslånefond	68440 kr.

Kontrakt om arbetets utförande antaget den

Fastställd arbetstid till den 1 september 1952.

Arbetsstyrelsens ordförande: Direktör E.A. Larsén, Svalöv.

Avsyningen verkställdes av undertecknad den 5 september 1947. Företaget befanns därvid vara utfört i överensstämmelse med fastställd arbetsplan och tillstyrkes till godkännande.

De verkliga kostnaderna hava blivit högre än de beräknade.

Malmö den 11 september 1947.

C.H.Wallér

Statens lantbruksingenjör.

18/4 1945

Förteckning över lånsökanden tillhöriga fastigheter.

Svalövs socken.

Hökaledshus	1 1/1 ghs.	; Allmänna Svenska Utsädesaktiebolaget.
Munkagårda	1 1/1 mtl.	; Dets.
Månstorp	1 1/1 ghs.	; Dets.
N. Svalöv	1 1/16 mtl.	; Dets.
D:o	4 52/340 "	; Dets.
D:o	1 1/4 "	; Dets.
D:o	1 1/4 "	; Dets.
D:o	1 1/4 "	; Dets.
D:o	1 1/4 "	; Dets.
D:o	1 1/4 "	; Dets.
D:o	1 1/4 "	; Dets.
S. Svalöv	4 7/64 "	; Dets.
D:o	1 1/4 "	; Dets.
D:o	1 1/8 "	; Dets.

Malmö i maj 1945.

C.H.Wallér.

Statens lantbruksingenjör.

Uppgift jämlikt stadgandet i l ., 1 stycket, av lag om kronans förmånerätt för avdikningslån den 14 juni 1929 (nr 164).

Företagets namn: Svalövsgårdens dikningsföretag av år 1945 i Svalövs socken, Malmöhus län.

Lån 68.440 kronor från statens avdikningslånefond enligt Kungl. Lantbruksstyrelsens beslut den 18 april 1947.

Lånet har beviljats för nedanstående, i utredningen angående detsamma upptagna fastigheter.

Socken och hemman	Mantal	Registernummer	Ägare
Svalövs socken			
Hökaledshus	ehe	1 1	Allmänna Svenska Utsädesaktiebolaget
Munkagårda	1/2	1 1	D:ma
Månstorp	ehe	1 1	D:ma
N. Svalöv	1/16	1 4	D:ma
D:o	52/340	3 1	D:ma
D:o	1/4	5 1	D:ma
D:o	1/4	6 1	D:ma
D:o	1/4	7 1	D:ma
D:o	1/4	8 1	D:ma
D:o	1/4	9 1	D:ma
D:o	1/4	10 4	D:ma
S. Svalöv	7/64	2 1	D:ma
D:o	1/4	4 1	D:ma
D:o	1/8	7	D:ma

Stockholm den 13 oktober 1947.

På Kungl.Lantbruksstyrelsens vägnar

Martin Hägglund.