Blad I.
Planritning.

Förslag
till
Dikningsföretaget "Flyinge-Sandby av år 1946"
i S. Sandby socken, Malmöhus län.
Upprättat vid syneförrättning år 1946 av
C. H. Nilsson
Statens lantbruksingenjör.

Från Vallеberg
Väg D 18a
till Flyinge
till Flyinge
Väg N 16
Från Skarnberga
Bäckadal
Fäladshus Flyinge
Flyinge Sandby
Källare +20 m.
Källare +21,90 m.
Källare +21,52 m.
bt +17,80 m.
bt +17,80 m.
bt +18,3 m.
Fp +19,11 m.
Fp +18,64 m.
Fp +19,265 m.
Fp +21,08 m.
Fp +21,69 m.
2'4" +19,54 m.
2'4" +19,64 m.
2'4" +19,56 m.
3'3" +19,71 m.
av 1
av 2
av 3
av 4
av 5
A
B
C
D
Skala 1:4000
100 50 0 100 200 300 m.

KUNGL. LANTBRUKSSTYRELSENS KULTURTEKNISKA BYRÅ UPPRÄTTAD
M 6.0849
491-1

Profil- och sektionsritningar.

Dikningsföretaget "Flyinge-Sandby av år 1946".

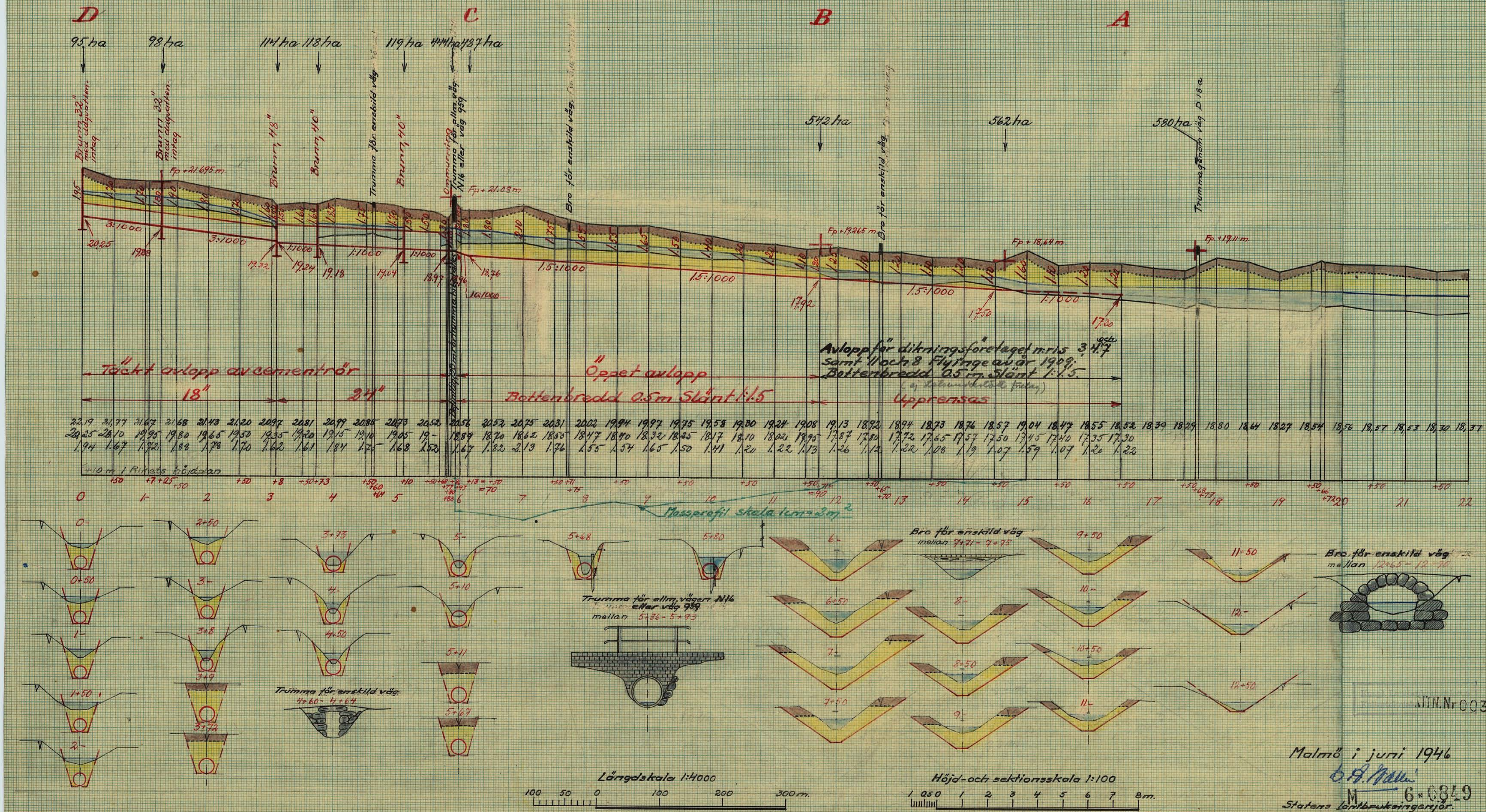

ATN. Nr 003

Malmö i juni 1946

[signature]

M 6 - 6849

Statens lantbruksingenjör.

491 - 2

Blad 3.

Profil- och sektionsritningar.

Dikningsföretaget "Flyinge-Sandby av år 1946".

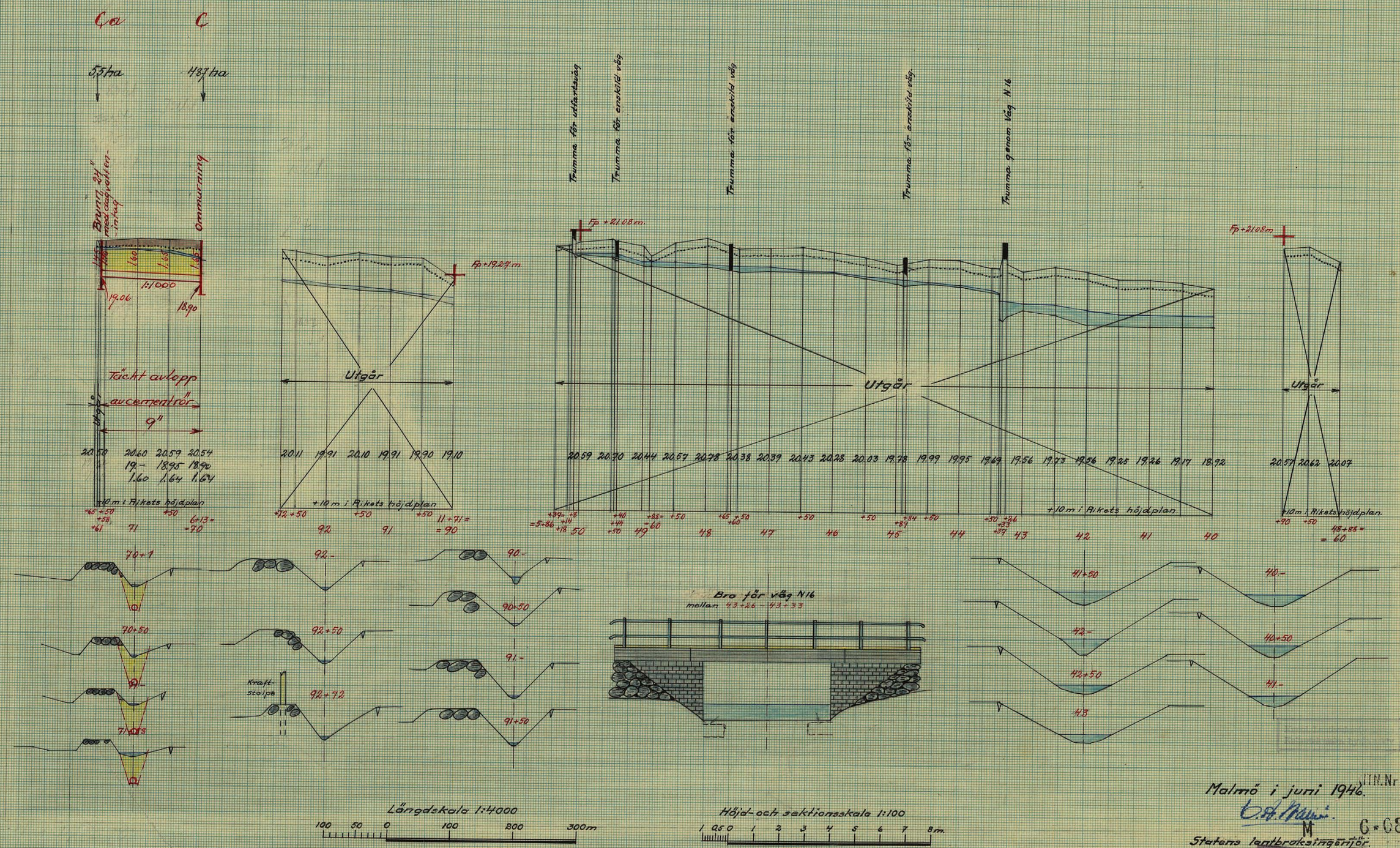

Malmö i juni 1946.

Statens lantbruksingenjör.

IIN.Nr 002
M
6-6849
491-3

Blad 4.

Profil- och sektionsritningar.

Dikningsföretaget "Flyinge-Sandby av år 1946".



Längdskala 1:4000

100 50 0 100 200 300m

Höjd- och sektionsskala 1:100

1 0.5 0 1 2 3 4 5 6 7 8m

Malmö i juni 1946

C. H. Malmö.

Statens lantbruksingenjör.

JTN.Nr 004

M 6·0849

491-4

Blad 5.

Typritningar för ommurningar och brunnar.

Dikningsföretaget "Flyinge-Sandby av år 1946".

Typritning för ommurning vid 5+83

Skala 1:50

Plan.

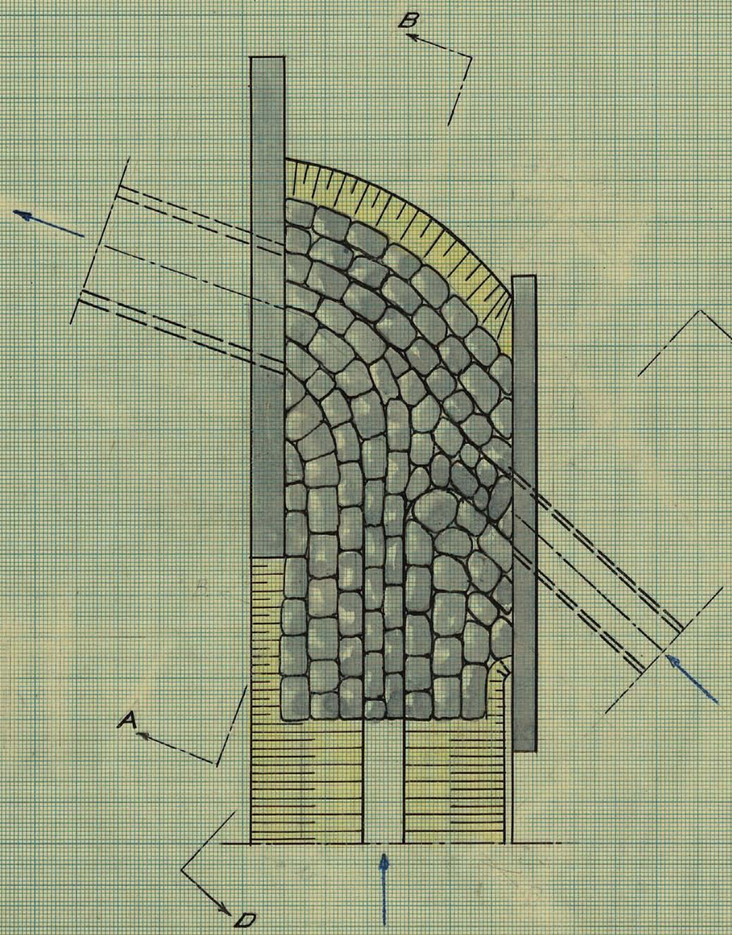

Sektion A-B

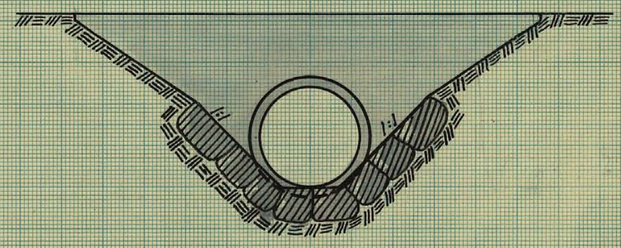

Sektion C-D

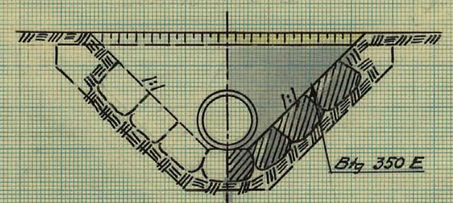

Typritning för ommurning vid 6+13=70

Skala 1:50



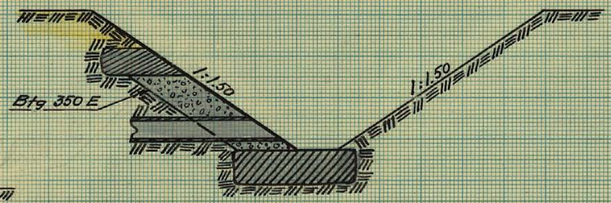

Typritning för brunn med 24" inre diameter.

Skala 1:50

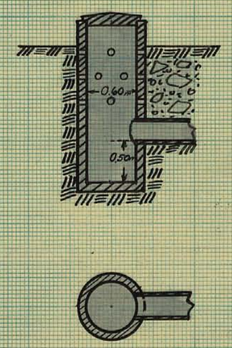

Typritning för brunnar med:

48" inre diameter

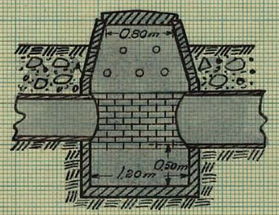

40" inre diameter.

Skala 1:50



32" inre diameter.

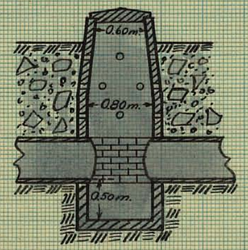

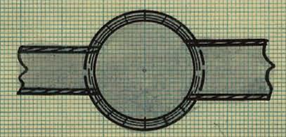

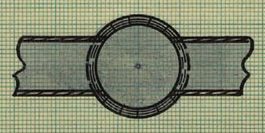

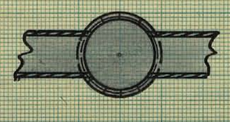

Skala 1:50

1 0.5 0 1 2 3m

Malmö i juni 1946.

M

JTN.Nr 005
6-6849

Statens lantbruksingenjör.

491-5

Blad 6

Typritningar för ägovägsbro och dagvattenintag.

Dikningsföretaget "Flyinge-Sandby av år 1946".

Typritning för ägovägsbro vid 7+75

Skala 1:50

Längdsektion.

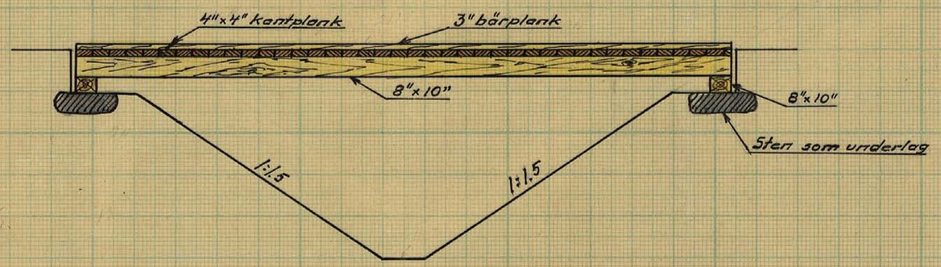

Tvärsektion.

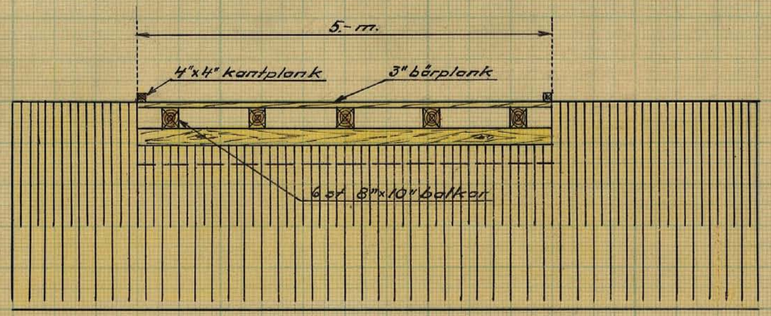

Skala 1:50

Typritning för dagvattenintag

Skala 1:50

Plan.

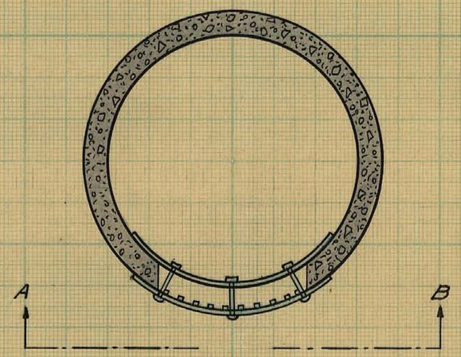

Sektion A-B

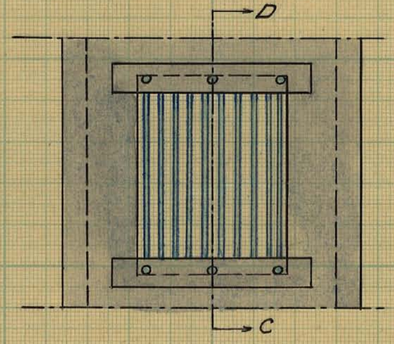

Sektion C-D

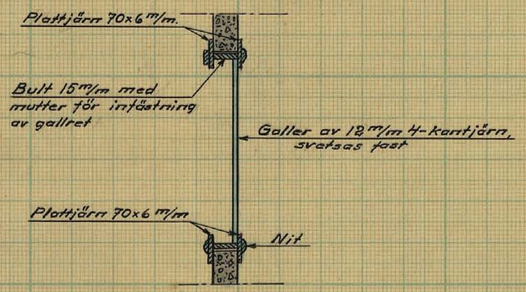

Malmö i juni 1946.

[signature] RITN.Nr 006

Statens lantbruksingenjör.

M 6*0849

491-6

Anm. 1943

Kanb. 50

DIARIE Nr 6510
K. LANTBRUKSSTYRELSEN
27 FEB. 1947

[redacted]

Kungl. Lantbruksstyrelsens arkiv

LANTBRUKSSTYRELSEN
17 JUN. 1949
DIARIE Nr
SAK Nr

M 6 * 0849

Kanb 329/1948

Dikningsföretaget Flyinge-Sandby av år 1946 i Södra Sandby socken, Malmöhus län.

Understödets art: Bidrag och lån.

Förslagsställare: statens lantbruksingenjör C. H. Wallér.

Genom beslut den 27 okt. 1948 har Kungl. Lantbruksstyrelsen, som godkänt en ~~anläggningsk~~ostnad av 23.565:40 kr., till företaget beviljat bidrag med 7.850 kr. och lån med 14.850 kr. samt fastställt arbetsplanen { i oförändrat skick. ~~med tillägg, att~~

Betygas i tjänsten [signature]

BETÄNKANDE

DIARIE Nr 6510
K. LANTBRUKSSTYRELSEN
27 FEB. 1947

rörande bidrag från statens avdikningsanslag och lån från statens avdikningslånefond till

dikningsföretaget Flyinge-Sandby av år 1946 i Södra Sandby socken, Malmöhus län.
(företagets namn samt socken och län)

Ordf. i styrelsen: ~~Förtroendemen~~ ~~Ende intressent~~ Lantbrukaren Vallentin Jacobsson, Bäckadal, Södra Sandby.
(titel, namn och adress)

Förrättningsman: Statens lantbruksingenjör C.H.Wallér.
(titel och namn)

Förrättningsmannen förordnad den 30 november 1943 Förrättningen avslutad den 20 juni 1946.

Förslaget är upprättat { i samband med fullständig syn ~~[illegible]~~ och omfattar 1 häfte handlingar och 6 blad ritningar. Vid förrättningen bestämd arbetstid 20 augusti 1956. I kontrakt med Kungl. Lantbruksstyrelsen synes tidpunkten för företagets färdigställande böra angivas till den 1 september 1950.

Båtnad (social båtnad ej inräknad) 23926.- kronor.

Total kostnad (kostnad för en första rensning inräknad) 23565.40 kronor.

För kostnadsberäkningen äro nedanstående à-priser karakteristiska:

Schaktning: lerb. sand 2.50 kr/kbm.

Cementrör per m: 9" 3.10 kr, 18" 7.4o kr och 24" 12.40 kr.

BERÄKNING AV STATSUNDERSTÖD.

Kostnadssammandrag.

Samfällighet (Delföretag)	Arbets- och materialkostnad		Ersättningar		Förrättningskostnader och dylikt		Summa kostnad för utförandet		Kostn. för en första rensning	Total kostnad	
	kronor	öre	kronor	öre	kronor	öre	kronor	öre	kronor	kronor	öre
	20678	-	872	-	1415	40	22965	40	600	23565	40

Kungl. Lantbruksstyrelsens formulär K 88 b
7. 1946. 4500.

STATENS REPRODUKTIONSANSTALT
52349

Areal, båtnad och kostnad samt bidragsberäkning.

Samfällighet (Delföretag)	Förbättrad mark: åker tomt har	åker tomt ar	annan mark har	annan mark ar	summa har	summa ar	Jordförbättring kronor	Jordförbättring öre	Social båtnad *)	Total kostnad kronor	Total kostnad öre	Kostnad per hektar kronor	Bidragskvot	Bidrag kronor
	44	68	-	-	44	68	23926	-	0	23565	40	527	1/3	7850

Av bidraget belöper ~~xxxxxx~~ 7650.14 kr. på företagets utförande och ~~xxxxxx~~ 199.86 kr. på en första rensning.

Låneberäkning.

Samfällighet (Delföretag) eller avdelning	Låntagarnas andel i jordförbättringen kronor	öre	hela samfälligheten procent	kostnaden för utförandet kronor	öre	Lånekvot	Lån kronor
	23210	-	97.007	22278	05	2/3	14850

Nämnden har intet att invända mot det upprättade förslaget till torrläggningsföretaget. Den vid synerförrättningen uppsatta båtnaden består uteslutande av jordförbättring. Markerna äro välbelägna i förhållande till vederbörande åbyggnader och företagets utförande synes vara av väsentlig betydelse för bedrivande av ett rationellt jordbruk å berörda fastigheter.

Av företaget berörus 9 fastigheter, vilka bilda 7 självständiga brukningsdelar. Enligt sammanställningen i bilaga 6 omfattar 2 av dessa brukningsdelar mindre åkerareal än 10 ha., och de äro också enligt nämndens åsikt att hänföra till kategorien "ofullständiga jordbruk". Av båtnaden belöper ca 22 % på dessa ofullständiga jordbruk.

Företaget är påbörjat och utfört till ca 10 %. Dikessträckan A-B ingår i dikningsföretaget "n:ris 3, 4 och 7 samt 11 och 8 Flyinge av år 1909", till vilket företag statsunderstöd ej utgått. Det rensningsarbete, som skall företagas inom nämnda dikessträcka, är emellertid så obetydligt, att det enligt nämndens åsikt ej bör hänföras till underhåll av det äldre företaget. Såvitt det kunnat utrönas, har statsunderstöd icke tidigare utgått till torrläggning av marker inom dikningsföretaget "Flyinge-Sandby av år 1946".

Utredningen visar, att företaget är ur allmän och enskild synpunkt nyttigt och önskvärt, samt att det även i övrigt uppfyller villkoren för

*) Beteckningar: 0 = ingen, 1 = ringa, 2 = avsevärd, 3 = stor.

erhållande av ifrågasatt bidrag och lån av statsmedel. Kostnaden för företagets utförande överstiger icke värdet av uppskattad jordförbättring. Företaget synes icke vara av sådan särskild betydelse ur allmän synpunkt att högre bidrag än 1/3 av kostnaden kan anses motiverat.

På grund av vad sålunda blivit utrett föreslås att till företaget beviljas dels bidrag från statens avdikningsanslag med 7850 kronor, dels lån från statens avdikningslånefond med 14850 kronor.

Vid detta betänkande fogas:

Bilaga 1, bevis att besvär mot förrättningen ej anmälts.
" 2, transumt av protokoll angående ansökning om statsbidrag och val av styrelse.
" 3, förening angående ansökning om statslån.
" 4, fastighetsförteckning.
" 5, sammanställning av förrättningskostnader och dylikt.
" 6, sammanställning av åkerarealens storlek vid de av dikningsföretaget berörda brukningsdelarna.

Malmö den 20 februari 1947.

Å TORRLÄGGNINGSNÄMNDENS I MALMÖHUS LÄN vägnar:

Bernhard Nilsson

Bernhard Nilsson

DIARIE Nr 6510
K. LANTBRUKSSTYRELSEN
27 FEB. 1947

Till

Kungl. Lantbruksstyrelsen.

Å vederbörande intressenters vägnar får jag härmed vördsamt anhålla, att Kungl. Lantbruksstyrelsen måtte bevilja bidrag och lån av statsmedel till utförande av dikningsföretaget "Flyinge-Sandby av år 1946" i Södra Sandby socken, Malmöhus län. Förslag till företaget har upprättats vid syneförrättning enligt vattenlagen.

Södra Sandby den 20 juni 1946.

Valentin Jacobsson

Bilaga 1.

Att, såvitt framgår av härstädes fört vederbörligt diarium, besvär icke inom laga tid anförts över en enligt uppgift den 20 juni 1946 avslutad laga syneförrättning angående dikningsföretaget "Flyinge-Sandby av år 1946" i S. Sandby socken, Malmöhus län; det varder härmed till bevis meddelat. Stockholm i Söderbygdens vattendomstols kansli den 31 augusti 1946.

Ex officio:

Arend Nordin

(Arend Nordin)



Stämpel 2.—

Porto 0.20

Kronor 2.20

Lantbruksingenjören C. H. Wallér

Bilaga 2.

Transumt.

Protokoll, fört vid sammanträden för syneförrättning enligt 10 kap. vattenlagen angående torrläggning av marker till Sandby 21 m.fl. hemman i Södra Sandby socken, Malmöhus län.

År 1946 den 3 maj inställde sig undertecknad, statens lantbruksingenjör och förrättningsman, samt skiftesgodemännen Gustaf Nilsson, Hardeberga, och Henrik Åkesson, Sandby nr 11, å Södra Sandby hotell ==========

==========

§ 17.

Delägarne beslöto att gemensamt ansöka om bidrag från statens avdikningsanslag. De uppdrogo åt lantbrukaren Vallentin Jacobsson, Bäckadal, och vid förfall för honom åt nämndemannen Fritz Boijsen, Sofielund, båda med postadress Södra Sandby,

att med förrättningsmannen träffa överenskommelse om upprättande av sådana handlingar, som erfordras för ansökan om statsbidrag;

att hos Kungl. Lantbruksstyrelsen ansöka om statsbidrag;

att, om statsbidrag beviljas, med Kungl. Lantbruksstyrelsen träffa avtal angående dikningsföretagets utförande;

att uppbära och utkvittera det statsbidrag, som kan bliva beviljat;

att företräda delägarne i alla de andra frågor, som avse statsbidraget.

§ 18.

Sedan delägarne förklarat sig beredda att omedelbart utse styrelse, valdes till styrelseledamöter lantbrukaren Vallentin Jacobsson, Bäckadal, tillika ordförande och verkställande ledamot, nämndemannen Fritz Boijsen, Sofielund, och lantbrukaren Henning Nordström, Flyinge nr 3, alla med postadress Södra Sandby.

==========

Södra Sandby den 20 juni 1946.

Å tjänstens vägnar:

C.H.Wallér

Statens lantbruksingenjör.

Gustaf Nilsson — Henrik Åkesson

Gode män.

Rätt transumerat betygar:

C.H.Wallér.

Bilaga 3.

F ö r e n i n g.

Undertecknade, delägare i dikningsföretaget "Flyinge-Sandby av år 1946" i Södra Sandby socken, Malmöhus län, överenskomma att gemensamt ansöka om lån från statens avdikningslånefond till bestridande av våra kostnader för dikningsföretagets utförande. För detta ändamål uppdraga vi åt Lantbrukaren Valentin Jacobsson Bäckahed och vid förfall för honom åt Lägenhetsarrendatorn Fritz Börjesson, Roficlund, båda med postadress Södra Sandby;

att med förrättningsmannen träffa överenskommelse om upprättande av sådana handlingar, som erfordras för ansökan om statslån;

att hos Kungl. Lantbruksstyrelsen ansöka om statslån;

att, om statslån beviljas, med Kungl. Lantbruksstyrelsen träffa avtal angående dikningsföretagets utförande;

att uppbära och utkvittera det statslån, som kan bliva beviljat;

att företräda delägarne i alla de andra frågor, som avse statslånet.

Södra Sandby den 20 juni 1946.

Valentin Jacobsson Fritz Börjesson

Henning Nordström Erik Svensson

Nils Johansson

Bevittnas:

C. H. Nilsson
Lantbruksingenjör
Malmö

Henrik Nilsson
Skiftesgodeman
Södra Sandby.

Nils Larsson Elisabeth Johansson

Margit Johansson Hilda Johansson

Bevittnas:

Margit Jacobsson
Fru
S:a Sandby

Ragnar Pålsson
Södra Sandby.

Bilaga 4.

Fastighetsförteckning.

Till nedanstående fastigheter, ingående i dikningsföretaget Flyinge-Sandby av år 1946 i Södra Sandby socken, Malmöhus län, tillstyrkes lån från statens avdikningslånefond.

Södra Sandby socken.

Flyinge	3^{3}	1/6 mtl.	Henning Nordström
"	av 5^{3}	1/48 "	Erik Svensson
"	5^{11}	1/48 "	Dens.
"	22^{4}	avs.	Nils Larsson
Sandby	av 2^{1}	1427/7680 mtl.	Fritz Boijsen
"	av 4^{2}	93/800 "	Dens.
"	(av 18^{12})×	1/20 "	Nils Johansson, Elisabeth Johansson, Hilda Johansson och Margit Johansson.
"	21^{3}	1/4 "	Vallentin Jacobsson.

Malmö i januari 1947.

C.H.Wallér.

Statens lantbruksingenjör.

× skall vid uppmätningen vara 1/20 andel av 18^{2}

Bilaga 5.

Redovisning av förrättningskostnader och dylikt.

Dikningsföretaget Flyinge-Sandby av år 1946 i Södra Sandby socken,
(Företagets namn samt socken och län m. m.)
Malmöhus län.

Datum År och månad	Datum Dag	Utgiftspost	Verifikation	Bekommet förskott kronor	Bekommet förskott öre	Utbetalat av förrättningsmannen kronor	Utbetalat av förrättningsmannen öre	Utbetalat av intressenter kronor	Utbetalat av intressenter öre
		Ersättning till statsverket för syneförrättning; arvodesräkning 11:35/46						1045	91
		Hantlangning						241	-
		Skiftesgodemän						56	-
		Annons med kungörelse om sammanträde						25	40
		Ljuskopior av ritningarna						6	-
		Inbindning av förrättningshandlingar och avskrifter						3	-
		Bevis att besvär ej anförts mot förrättningen						2	20
		Vattendomstolsavgift						35	89
						Summa		1415	40

Malmö i januari 1947.

C.H. Wallér.

Statens lantbruksingenjör.

Bilaga 6.

Sammanställning av åkerarealens storlek vid de av dikningsföretaget berörda brukningsdelarna.

Henning Nordström	Flyinge	3^{3}	27.- ha
Erik Svensson	"	av 5^{3} och av 5^{11}	6.- "
Nils Larsson	"	22^{4}	4.50 "
Fritz Boijsen	Sandby	av 2^{1} och av 4^{2}	75.- "
Nils Johansson m.fl.	"	av 18^{12}	20.- "
Vallentin Jacobsson	"	21^{3}	40.- "
Frans Jönssons sth.	Fäladshus	2^{1}	11.- "

Malmö i januari 1947.

C.H.Wallér

Statens lantbruksingenjör.

Ser. E XIII Kmb
[redacted]
Lantbruksstyrelsens
Kulturtekniska byrås arkiv
LANTBRUKSSTYRELSEN
DIARIE Nr
M 6★0849

Kmb 329/1948

Handlingar

till

dikningsföretaget

"Flyinge-Sandby av år 1946"

i S. Sandby socken,

Malmöhus län.

Upprättade vid syneförrättning
år 1946.

Handlingar

till

dikningsföretaget

"Flyinge-Sandby av år 1946"

i S.Sandby socken,

Malmöhus län.

Upprättade vid syneförrättning

år 1946.

Innehåller 77 sidor.

Härtill hör 6 ritningar.

Översiktskarta.

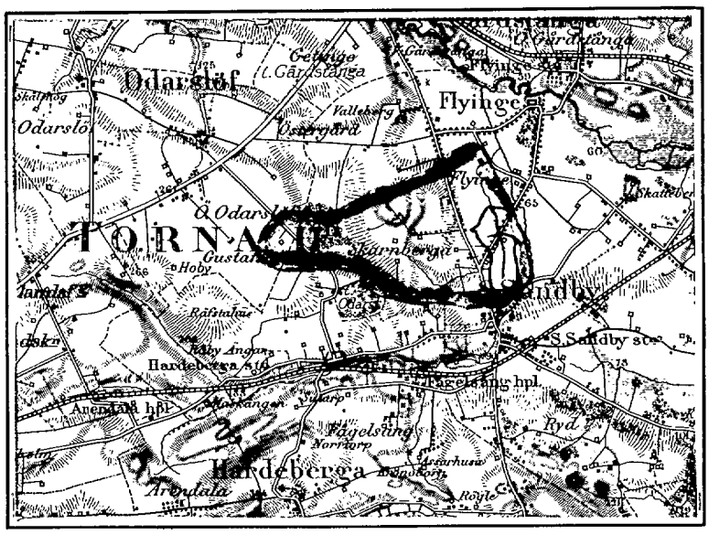

Skala 1:100000.

Protokoll, fört vid sammanträden för syneförrättning enligt 10 kap. vattenlagen angående torrläggning av marker till Sandby 21 m. fl. hemman i Södra Sandby socken, Malmöhus län.

År 1946 den 3 maj inställde sig undertecknad, statens lantbruksingenjör och förrättningsman, samt skiftesgodemännen Gustaf Nilsson, Hardeberga, och Henrik Åkesson, Sandby nr 11, å Södra Sandby hotell för att jämlikt ett för förrättningsmannen utfärdat förordnande (bil. 1) handlägga syneförrättning enl. 10 kap. vattenlagen angående torrläggning av marker till Sandby 21 m. fl. hemman i Södra Sandby socken, Malmöhus län. Kungörelse om förrättningen, som förrättningsmannen den 30 mars 1946 översänt till pastorsämbetet i Södra Sandby församling, hade anslagits för församlingen söndagen den 7 april 1946 (bil. 2). Kungörelsen hade även varit införd i Skånska Dagbladet måndagen den 1 april 1946. Till kände sakägare hade förrättningsmannen den 2 april 1946 översänt underrättelser om förrättningen. Förteckning hade upprättats över avsända kalleker, kungörelser och underrättelser (bil. 3).

Förutom synemännen hade följande tillstädeskommit.

Sökandena till syneförrättningen:

ej ~~Nämndemannen Fritz Boijsen, Sofielund, äg.~~ 1928/7680 ~~1427/7680~~

~~mtl. Sandby av 2' och 93/800 mtl. Sandby 4²~~ 31/250

Lantbr. Valentin Jacobsson, Bäckadal; äg. 1/4 mtl. Sandby 21³ och 1/16 mtl. Flyinge 5¹².

Lantbr. Nils Johansson, Sandby; äg. tillsammans med sina systrar Elisabeth, Hilda och Margit Johansson 1/20 mtl. Sandby av 18².

Övriga sakägare och ombud:

Lantbr. Nils Larsson, Flyinge; äg avs. Flyinge 22⁴ samt Fäladshus.

Frans Jönssons sterbhusdelägare, bankdirektören Rudolf Martinsson, fröken Frida Martinsson, fru Gerda Olsson, fru Ida Andersson och fru Berta Högborg; äg. torpet Fäladshus 2', 5/216 mtl. Flyinge av 3⁴ och 1/27 mtl. Flyinge av 3⁵ genom lantbrukaren Thorsten Andersson, Flyinge (bil. 4-8).

Lantbr. Torsten Andersson, Flyinge; arr. de Frans Jönssons sterbhusdelägare tillhöriga fastigheterna.

~~Målaremästaren H. Ljungqvist, Flyinge; äg. avs.~~ Flyinge 59.

Lantbr. Erik Svensson, Flyinge; äg. 1/48 mtl. Flyinge av 53 och 1/48 mtl. Flyinge 54.

~~Hemmansägaren August Larsson, Flyinge; äg. av Flyinge 57.~~

Lantbr. Henning Nordström, Flyinge; äg. 1/6 mtl. Flyinge 33.

Lantbr. Peter Johansson, Flyinge; äg. 49/180 mtl. Flyinge av 41.

Lantbr. Nils Persson, Flyinge; äg. 38/216 mtl. Flyinge av 11 genom Peter Johansson (bil. 9).

Lantbr. Albin Bergkvist, Flyinge; sysselsatt för avvägningsföretaget nrs 3, 4, 7 samt 11 och 8 Flyinge av år 1909.

Vägförvaltningen genom ingenjören Simon Danielsson (bil. 10).

Anton Nilsson stubbnusdelägare, Flyinge; äg. 1/6 mtl. Flyinge 22 och 1/6 mtl. Flyinge 23. genom rättaren Nils Gunnar Nilsson (bil. 11). Stubbnusdelägare äro änkan Betty Nilsson samt omyndiga barnen Anna-Lisa, Anna och Nils Nilsson.

Lantbr. Gunnar Jönsson, Vallebeg. ✓
Fru Ellen Nilsson, Sandby nr 4 genom förvaltaren Lars Nilsson (bil. 12). ✓
Lantbr. Nils Jönsson, Ilyinge nr 3, genom lantbr. Albin Bengtsson (bil. 13). ✓

§ 1.

Det för förrättningsmannen utfärdade förordnandet upplästes och bilades protokollet (bil. 1).

§ 2.

Jäv mot synemännen hade ingen att anmäla. Synemännen visste sig ej heller stå i jävsförhållande till nu kände sakägare. Godemännen förklarade, att de avlagt föreskriven ed och att de innehade uppdrag att vara skiftesgodemän.

§ 3.

Laga hinder mot förrättningens handläggande hade ingen att anmäla.

§ 4.

Förrättningsmannen framlade en plankarta över de områden, som komme att beröras av det

planerade torrläggningsföretaget, samt profil- och sektionsritningar över de avlopp, vilkas upptagande sökandena påyrkas vid förundersökningarna. Vidare meddelade förrättningsmannen, att sakägarne vid de yrkanden, som komme att framställas beträffande olika avlopps upptagande, hade att hänföra sig till numren på de vid förundersökningarna utsatta och på ritningarna utmärkta avvägningspålarna eller ock till de med röda bokstäver beteckna de dikessträckorna, vilka likaledes markerats på ritningarna.

§ 5.

Sökandena Vallentin Jacobsson och Nils Johansson framhöllo, att vissa delar av deras åkerjord vore myrket försumpade, enär de nuvarande avloppen ej upptagits till erforderliga dimensioner. De ansåge, att ett nytt täckt avlopp borde upptagas från vägen Skarnberga - Flyinge eller väg N 16 söder ut till avvägningspunkten O. Vidare borde det nuvarande avloppet uppgrävas och fördjupas nerströms vägen till den punkt, där vattnet från deras marker erhölle tillräckligt avfall.

§ 6.

Förrättningsmannen meddelade, att det av sökandena påfordrade avloppet komme att skära vägen Skarnberga - Flyinge eller väg N 16 ca 1 km SV vägskälet i Flyingeby. Den nuvarande vägtrumman, som utförts av 1.20 m.

rör, torde kunna bibehållas oförändrad. Förrättningsmannen förklarade vidare, att han skulle närmare överlägga i ärendet med Vägförvaltningen.

§ 7.

Lantbrukaren Erik Svensson förklarade, att han ville som sökande biträda förrättningen, och undertecknade därom särskild föreningshandling (bil. 14). Synemännen prövade åtgärdens lämplig, varefter de vitsordade föreningshandlingen.

§ 8.

Lantbr. Erik Svensson yrkade, att ett nytt täckt avlopp skulle upptagas i sträckningen 6 + 13 - 70 - 71 + 58.

§ 9.

Till protokollet anteckenades, att kostnaden för hantlangning m.m. vid förundersökningarna belöpte till 241.- kr, vilka förskotterats av sökanden Vallentin Jacobsson.

§ 10.

Meddelades, att synegången komme att företagas omedelbart efter sammanträdet.

§ 11.

Då intet ytterligare förekom, upplästes och godkändes protokollet, varefter sammanträdet avslutades med tillkännagivande att nytt sammanträde i ärendet komme att hållas å Södra Sandby hotell torsdagen den 20 juni 1946 kl. 10.-

Södra Sandby den 3 maj 1946.
å tjänstens vägnar:
C. H. Vallin.
Statens lantbrukningenjör.

Gustav Nilsson Henrik Åkesson
Gode Man.

<u>År 1946 den 20 juni</u> inställde sig undertecknad, förrättningsman, samt skiftesgodemännen Gustav Nilsson i Hardeberga och Henrik Åkesson i Södra Sandby å Södra Sandby hotell för att åter handlägga syneförrättningen.

Förutom synemännen hade följande tillstädeskommit:

√ Nämndemannen Fritz Boijsen
√ Lantbr. Vallentin Jacobsson
√ " Nils Johansson
ej ~~" Nils Larsson~~
ej ~~Frans Jönssons sterbhusdelägare;~~
~~bankdirektören Rudolf Martinsson,~~
~~fröken Frida Martinsson,~~
~~fru Gerda Olsson,~~
~~fru Ida Andersson och~~
~~fru Berta Högberg genom lantbrukaren~~
~~Torsten Andersson.~~
ej ~~Lantbr. Torsten Andersson~~
ej ~~Målaremästaren H. Ljunggvist~~
√ Lantbr. Erik Svensson
ej Husägaren August Larsson
√ Lantbr. Henning Nordström
√ " Peter Johannsen
ej ~~" Nils Persson~~
√ " Albin Bengtsson

~~Vägförvaltningen genom ingenjören Simon Danielsson~~ ej
Anton Nilssons sterbhusdelägare genom rättaren
Nils Gunnar Nilsson. Sterbhusdelägare
äro änkan Betty Nilsson samt omyndiga
barnen Anna-Lisa, Arne och Olle Nilsson v
~~Lantbr. Gunnar Jönsson~~ ej
~~Fru Ellen Nilsson genom förvaltaren Lars~~
Nilsson ej
~~Lantbr. Nils Jönsson genom lantbr. Albin Bengts-~~
son. ej

§ 12.

Förrättningsmannen meddelade, att han jämlikt bestämmelserna i 10 kap. 52 § vattenlagen inhämtat yttrande från vägdirektören i länet (bil. 15-17).

§ 13.

Förrättningsmannen redogjorde för det nu upprättade förslaget samt framlade förslagshandlingarna och ritningarna för sakägarnes granskning. Handlingarna upplästes i huvudsakliga delar, nämligen;

värderingslängden	bil. A.
kostnadsförslaget	" B.
arbetsbeskrivningen	" C.

§ 14.

Avguos synemännens utlåtande (bil. D), varefter kostnadsfördelningslängden (bil. Da) upplästes.

§ 15.

Förrättningsmannen redogjorde för bestämmelserna i 11 kap. 85 § vattenlagen.

§ 16.

Förrättningsmannen redogjorde för besämmelserna rörande statsunderstöd till torrläggningsföretag.

§ 17

Delägarne beslöto att gemensamt ansöka om bidrag från statens avdikningsanslag. De uppdrogo åt lantbrukaren Vallentin Jacobsson, Bärkadal, att vid förfall för honom åt nämndemannen Fritz Boijsen, Sofielund, båda med postadress Södra Sandby, att med förrättningsmannen träffa överenskommelse om upprättande av sådana handlingar, som erfordras för ansökan om statsbidrag;
att hos Kungl. Lantbruksstyrelsen ansöka om statsbidrag;
att, om statsbidrag beviljas, med Kungl. Lantbruksstyrelsen träffa avtal angående dikningsföretagets utförande;
att uppbära och kvittera det statsbidrag, som kan bliva beviljat;
att företräda delägarne i alla de andra frågor, som avse statsbidraget.

§ 18.

Sedan delägarne förklarat sig bredda att omedelbart utse styrelse, valdes till styrelseledamöter lantbrukaren Vallentin Jacobsson, Bärkadal, tillika ordförande och verkställande ledamot, nämndemannen Fritz Boijsen, Sofielund, och lantbrukaren Henning Nordström, Flyinge nr 3, alla med postadress Södra Sandby.

§ 19.

Förrättningsmannen meddelade, att dikningsföretagets exemplar av handlingarna och ritningarna skulle förvaras av styrelsens ordförande. De komme därför inom crettio dagar att översändas till lantbrukaren Vallentin Jacobsson, Bäckadal, Södra Sandby, för att hos honom hållas tillgängliga för envar, som vill granska dem eller saga avskrifter och kopior.

§ 20.

Uträlnades ersättningarna till skiftesgodemännen sålunda:

Gustav Nilsson	30.-
Henrik Åkesson	26.-
Kronor	56.-

Ersättningarna till Nilsson och Åkesson utbetalades av styrelsens ordförande Vallentin Jacobsson.

§ 21.

Då intet ytterligare förekom, upplästes och godkändes protokollet, varefter förrättningen förklarades avslutad och sammanträdet upplöstes.

Södra Sandby den 20 juni 1946.

Å tjänstens vägnar:

C. H. Waller

Statens lantbruksingenjör.

Gustav Nilsson

Henrik Åkesson

Gode Mäer,

Bil. 11.

55
Ek.D. nr 682 194.

Ink. till Lantbruksingeniörskontoret
den 4/12 1943.

RESOLUTION.

Översändes till lantbruksingenjören i Malmöhus län - som förordnas att, därest laga hinder ej möter, i behörig ordning företaga den i inneliggande ansökan omförmälda förrättning; skolande bevis om detta förordnandes emottagande skyndsamt hit insändas.

Malmö i landskansliet den 30 november 1943.

Eric Sverne

E. Wessman

Beviset 23/12 - 43

55

Till

Länsstyrelsen i Malmöhus län.

Vördsamt anhålles om förordnande för behörig förrättningsman att jämlikt gällande vattenlag handlägga syneförrättning rörande torrläggning av våra fastigheter Sandby 21, kallat Bäckadal, Sandby 18 ~~samt och~~ Sandby 2, kallat Sofielund. Av förrättningen torde även beröras marker tillhörande Erik Svensson och Arvid Persson i Flyinge samt möjligen även andra fastigheter, vilka emellertid ej kunna uppgivas förrän erforderliga undersökningar utförts i samband med syneförrättningen. Närmare upplysningar om förrättningen lämnas av undertecknad ~~Fabrikör~~ V. Jacobsson, adress Bäckadal per S. Sandby, tel. 87, S.Sandby.

S. Sandby den 27 november 1943.

Fritz Börjesson

Nils Johansson

Valentin Jacobsson

Ink. till Lantbruksingeniörskontoret
den 15/4 1945

Bil. 2.

Kungörelse ang. sammanträde för syneförrättning enligt 10 kap. vattenlagen.

Kungörelse.

Sammanträde för syneförrättning enligt 10 kap. vattenlagen rörande torrläggning av marker till Sandby 21 m.fl. hemman i S. Sandby socken, Malmöhus län, kommer att hållas å Sandby hotell fredagen den 3 maj 1946 kl. 10, då vederbörande sakägare hava att tillstädeskomma personligen eller genom lagligen befullmäktigade ombud. Av förrättningen beröras dels marker till Sandby n:ris 2, 4, 18 och 21, Flyinge n:ris 2, 3, 4, 5, 11 och 22 samt Fäladshus n:ris 1 och 2 i S. Sandby socken, dels torrläggningsföretaget "n:ris 3, 4 och 7 samt 11 och 8 Flyinge av år 1909", dels allmänna vägarna Flyinge-Skarnberga /väg N 16/ och Valleberg-Flyinge /väg D 18 a/.

Malmö den 30 mars 1946.

Å tjänstens vägnar:
C.H.Waller

Statens lantbruksingenjör.

Att förestående kungörelse anslagits för S. Sandby församling söndagen den 7 april 1946 betygar:

Göta Rignell.
Kyrkoherde.

Anhålles, att förestående kungörelse fortast möjligt måtte anslås för S. Sandby församling samt därefter, med bevis om att den anslagits, återsändas till förrättningsmannen under adr. S. Förstadsgatan 2, Malmö.

2) Fellslund 57009
2) Fellslund 59011

Bil. 3.

Förteckning över avsända kungörelser, kallelser och underrättelser.

Adressat.	Adress.	Datum för underrättelsens avsändande.
1.	2.	3.
Pastorsämbetet i S. Sandby församling,	Södra Sandby	30/3 1946
Skiftesgodemannen Gustaf Nilsson,	Hardeberga	" "
" Henrik Åkesson, Sandby nr 11,	Södra Sandby	" "
√ Nämndeman Fritz Boijsen, Sofielund,	" "	2/4 "
√ Lantbr. Vallentin Jacobsson, Bäckadal,	" "	" "
√ Fröken Elisabeth Johansson, Sandby nr 18,	" "	" "
√ " Margit Johansson, "	" "	" "
√ " Hilda Kristina Johansson, "	" "	" "
√ Lantbr. Nils Johansson, "	" "	" "
√ " Henning Nordström, Flyinge nr 3,	" "	" "
√ " Peter Johannsen, " " 4,	" "	" "
√ " Nils Persson, " " 11,	" "	" "
√ " Erik Svensson, " " 5,	" "	" "
√ " Nils Larsson, " " 22,	" "	" "
√ Bankdirektör Rudolf Martinsson, Sparbanken,	Ystad	" "
√ Fröken Frida Martinsson, Åkersberg,	Höör	" "
√ Fru Gerda Olsson, Gunnarpsgården,	Tjörnarp	" "
√ Fru Ida Andersson, Flyinge nr 3,	Södra Sandby	" "
√ Lantbr. Torsten Andersson, Flyinge nr 3,	" "	" "
√ Fru Berta Högborg, Grönegatan,	Tomelilla	" "
√ Anton Nilssons sterbhusdelägare, Flyinge nr 2,	Södra Sandby	" "
√ Husägaren August Larsson, "	" "	" "
√ Målaremästaren H. Ljungqvist, "	" "	" "
√ Sysslomannen för torrläggningsföretaget "n:ris 3, 4 och 7 samt 11 och 8 Flyinge av år 1909", lantbr. Albin Bengtsson, Flyinge nr 5,	" "	" "
√ Vägförvaltningen,	Malmö	" "

Malmö den 2 april 1946.

Å tjänstens vägnar:

O. B. Nilsson

Statens lantbruksingenjör.

15

Rel. 4

F u l l m a k t

för innehavaren att vid syneförrättning å Flyinge nr 3 och Fäladshus nr 2 i Södra Sandby socken föra min talan.

Ystad den 29 april 1946.

[signature]

R. Martinsson

Bevittnas:

[signature] [signature]

16

Bil. 5

F u l l m a k t

för bankdirektören Rudolf Martinsson eller den han i sitt ställe förordnar att vid syneförrättning å Flyinge nr 3 och Fäladshus nr 1 i Södra Sandby socken föra min talan.

Höör den 28 april 1946.

Frida Martinsson

Bevittnas:

Lina Hakansson

Carl A Berg

Bil. 6.

F u l l m a k t

för bankdirektören Rudolf Martinsson eller den han i sitt ställe förordnar att vid syneförrättning å Flyinge nr 3 och Fäladshus nr 1 i Södra Sandby socken föra min talan.

Flyinge den 30-4 1946.

Greta Ohlsson

Bevittnas:

Nils H. Nils

Signe Nils

Bil. 18

Fullmakt

för min make, lantbrukaren Thorsten Andersson, Flyinge nr 3, Södra Sandby, att vid syneförrättning å Flyinge nr 3 och Fäladshus nr 1 i Södra Sandby socken föra min talan.

Flyinge, S.Sandby den 2/5 1946.

Th Andersson.

Bevittnas:

Margit Engström

Hulda Nilsson

19

Bil. 8.

F u l l m a k t

för bankdirektören Rudolf Martinsson eller den han i sitt ställe förordnar att vid syneförrättning å Flyinge nr 3 och Fäladshus nr 1 i Södra Sandby socken föra min talan.

Tamcilla den 29 april 1946.

Berta Hörgberg

Bevittnas:

[illegible]

Toini Hällsten.

Bil. 9.

Kallmakt för Lantbr. Herr Peter Johannes Flyinge 4 S. Sandby, att föra min talan vid sammanträde för syneförrättning enligt 10 kap. Vattenlagen rörande överläggning av marken i Södra Sandby socken å Södra Sandby hotell den 3 maj 1946 kl. 10.

Ovanåker Flyinge 11 den 3/5 1946.

Nils Persson.

VÄGFÖRVALTNINGEN
I
MALMÖHUS LÄN

Dnr .....

21
Bil. 10.

Fullmakt.

Vägförvaltningen i Malmöhus län befullmäktigar härigenom ingenjören Simon Danielsson att vid syneförrättning enligt vattenlagen rörande torrläggning av marker till Sandby 21 m.fl. hemman i S.Sandby socken, Malmöhus län, utföra och bevaka vägförvaltningens talan.

Ombudets laga åtgärder godkännas.

Malmö den 2 maj 1946.

Vägförvaltningen i Malmöhus län.

W. Mannerfelt.

Bil. 11.

Fullmakt för min rättare Nils Gunnar Nilsson, Flyinge 2, att å mina vägnar närvara vid den förrättning som Statens lantbruksingenjör kallat till den 3 maj 1946 å Södra Sandby hotell med början kl. 10, som berör syneförrättning enligt 10 kap. vattenlagen rörande torrläggning av marker till Sandby 21 m.fl. hemman i Södra Sandby socken, Malmöhus län, samt att därvid föra min och mina barns talan och bevaka vår ~~vår~~ rätt, ävensom att å mina vägnar ingå förening i frågor, som vid förrättningen förekomma, hållande jag för gillt vad ombudet för vår räkning lagligen gör och låter. Flyinge i Södra Sandby socken den 29 april 1946. För Anton Nilssons sterbhus:

För egen del och som förmyndare för mina minderåriga barn: Anna-Lisa Gunhild, Nils Arne Ingvar och Jan Olle Bertil.

Betty Nilsson

Betty Nilsson
änkefru
Ägare till Flyinge 2^2 och Flyinge 2^3
Bevittnas:

Johan Johansson

Bil. 12.

Fullmakt

Härmed bemyndigas
min förvaltare Lars Wilson
att vid sammanträdet i S. Sandby
i dag angående vattenregleringen
framföra mina åsikter och i övrigt
göra överenskommelse för min räkning
som han finner lämpligast

S. Sandby den 3-5 1946

Ellen Nilsson
Egenhändiga namnteckning
bevittnas

Albin Bengtsson
Flygings 5.

Nils Jönsson
Flygings 3

Bil. 13.

Fullmakt

Härmed bemyndigas
Albin Bengtsson att vid sammanträdet
i S. Sandby i dag angående
vattenregleringen framföra mina åsikter
och i övrigt göra överenskommelse
för min räkning som han finner lämpligt

Klyinge den 3-5 1946

Erik Jönsson

Egenhändiga namnteckning
bevittnas

Lars Nilsson

Ellen Nilsson

Bil. 14.

Förening.

Undertecknad förenar sig med sökandena till den synförrättning, som avser tomläggning av marker till Sandby 21 m. fl. hemmon i Södra Sandby socken Malmöhus län.

Södra Sandby den 3 maj 1946.

Erik Svensson

Jitsordas

E. H. Wallin Henrik Åkesson Gustaf Nilsson

Bil. 15.

Till

Vägförvaltningen,

Malmö.

Sedan jag av Länsstyrelsen förordnats att vid syneförrättning enligt 10 kap. vattenlagen upprätta förslag till avlopp för dikningsföretaget "Flyinge-Sandby av år 1946" i S. Sandby socken, Malmöhus län, har sådant förslag nu av mig upprättats. Förslaget kommer att föreläggas vederbörande sakägare vid sammanträde å S:t Sandby hotell torsdagen den 20 juni 1946 kl. 10.-. Då det planerade dikningsföretaget berör allmänna vägen Flyinge-Skarnberga /väg N 16/ eller väg 959, får jag härmed enligt bestämmelserna i 10 kap. 52 § vattenlagen översända ett utdrag av mitt förslag till utlåtande i ärendet med anhållan om Edert yttrande. Även översänder jag ett utdrag av den topografiska kartan, på vilket den i utlåtandet omnämnda trumman utmärkts med röd ring.

Jag har i ärendet förhandlat med ingenjören Simon Danielsson, vilken representerade Vägförvaltningen vid sammanträde i S. Sandby den 3 maj 1946.

Malmö den 17 juni 1946.

Å tjänstens vägnar:

C.H. Wallér.

C.H.Wallér.

Statens lantbruksingenjör.

Bil N.

Dikningsföretaget Flyinge-Sandby av år 1946.

Utdrag av förslag till utlåtande.

Mom. 3. Broar och trummor.

Det nya avloppet korsar mellan avvägningspunkterna 5+93 och 5+86 allmänna vägen Flyinge-Skarnberga /väg N 16/ eller väg 959. I korsningspunkten, som ligger c:a 600 m. nordost vägskälet vid Skarnberga /vägarna 948 och 959/, finnes nu en 120 cm. rörtrumma, som kan bibehållas i oförändrat skick. Trumman skall genom dikningsföretagets försorg upprensas och befrias från slam. Till förhindrande av utskärningar vid trumman skall dikningsföretaget även stensätta det nya avloppets botten och slänter närmast uppströms och nerströms trumman.

Dikningsföretagets styrelse skall i god tid underrätta Vägförvaltningen i länet om den tidpunkt, då sådana arbeten komma att utföras, som beröra allmän väg.

Malmö i juni 1946.

Å tjänstens vägnar:

C.H. Wallér

C.H.Wallér

Statens lantbruksingenjör.

28

Bil. 17.

VÄGFÖRVALTNINGEN
I
MALMÖHUS LÄN

Dnr 2425-43/46

Till

Statens Lantbruksingenjör C.H. Wallér,

M a l m ö.

Ang. dikningsföretaget Flyinge-Sandby av år 1946.

Med anledning av Eder skrivelse den 17 juni 1946 får vägförvaltningen meddela, att förvaltningen utan erinran granskat det av Eder översända utdraget av förslag till utlåtande angående rubricerade företag.

Malmö den 22 juni 1946.

Vägförvaltningen i Malmöhus län.

W. Mannerfelt.

P.E. Hubendick.

Landby

Bil. A.

Areal								Nuvarande värde			Blivande värde			Förbättringsvärde		
Åker		Äng och odlingsmark		Annan duglig mark		Impediment och högl. mark		pr har	pr ägofigur		pr har	pr ägofigur		pr har	pr ägofigur	
Har	ar	Har	ar	Har	ar	Har	ar	Kr.	Kr.	öre	Kr.	Kr.	öre	Kr.	Kr.	öre
7		8		9		10		11	12		13	14		15	16	

Värderingslängd
och
Hävdeförteckning.

Socken, by och hemman	Registernummer	Littera å kartan	Hemmanstal	Ägofigurens nummer	Delägares namn, hemvist m. m. samt ägobeskrivning
1	2	3	4	5	6
S. Sandby s:n					Avdelning 1.
Flyinge	3 3		1/6		Henning Nordström
				1	Åker, vinner ej båtnad
				2	d:o d:o
				3	d:o d:o
				4	d:o d:o
				5	d:o d:o
				6	d:o d:o
				7	d:o d:o
				8	d:o d:o
				9	d:o d:o
				10	d:o d:o
				11	d:o lättlera
				12	d:o, vinner ej båtnad
				13	d:o lättlera
				14	d:o d:o
				15	d:o d:o
				16	d:o d:o
				17	d:o d:o
				18	d:o, vinner ej båtnad
				19	d:o d:o
				20	d:o d:o
				21	d:o d:o
				22	d:o d:o
				23	d:o d:o
				24	d:o lättlera
				25	d:o, vinner ej båtnad
				26	d:o d:o
				27	d:o d:o
					Överföres

Areal								Nuvarande värde			Blivande värde			Förbättringsvärde		
Åker		Äng och odlingsmark		Annan duglig mark		Impediment och högl. mark		pr har	pr ägofigur		pr har	pr ägofigur		pr har	pr ägofigur	
Har	ar	Har	ar	Har	ar	Har	ar	Kr.	Kr.	öre	Kr.	Kr.	öre	Kr.	Kr.	öre
7		8		9		10		11	12		13	14		15	16	
							06	—	—	—	—	—	—	—	—	—
							48	—	—	—	—	—	—	—	—	—
							27	—	—	—	—	—	—	—	—	—
							07	—	—	—	—	—	—	—	—	—
							06	—	—	—	—	—	—	—	—	—
							42	—	—	—	—	—	—	—	—	—
							34	—	—	—	—	—	—	—	—	—
							01	—	—	—	—	—	—	—	—	—
							55	—	—	—	—	—	—	—	—	—
							53	—	—	—	—	—	—	—	—	—
	13							2900	377	—	3000	390	—	100	13	—
							08	—	—	—	—	—	—	—	—	—
	28							2900	812	—	3000	840	—	100	28	—
	05							2300	115	—	3000	150	—	700	35	—
	18							2300	414	—	3000	540	—	700	126	—
	02							2900	58	—	3000	60	—	100	2	—
	27							2900	783	—	3000	810	—	100	27	—
							45	—	—	—	—	—	—	—	—	—
							04	—	—	—	—	—	—	—	—	—
							01	—	—	—	—	—	—	—	—	—
							59	—	—	—	—	—	—	—	—	—
							15	—	—	—	—	—	—	—	—	—
							32	—	—	—	—	—	—	—	—	—
	18							2900	522	—	3000	540	—	100	18	—
							01	—	—	—	—	—	—	—	—	—
	54							2900	1566	—	3000	1620	—	100	54	—
	15							2900	435	—	3000	450	—	100	15	—
	180					444			5082	—		5400	—		318	—

Socken, by och hemman	Registernummer	Littera å kartan	Hemmanstal	Ägofigurens nummer	Delägares namn, hemvist m. m. samt ägobeskrivning
1	2	3	4	5	6
					Överfört
				28	Åker, lättlera
				29	Do do
				30	Do do
				31	Do do
				32	Do do
				33	Do do
				34	Do, vinner ej båtnad
				35	Do do
				36	Do lättlera
				37	Do vinner ej båtnad
				38	Do lättlera
				39	Do do
				40	Do do
				41	Do do
				42	Do do
				43	Do do
				44	Do do
				45	Do do
				46	Do do
				47	Do do
				48	Do do
				49	Do do
				50	Do do
				51	Do do
				52	Do do
				53	Do do
				54	Do do
				55	Do do
					Överföres

Areal								Nuvarande värde			Blivande värde			Förbättringsvärde		
Åker		Äng och odlingsmark		Annan duglig mark		Impediment och högl. mark		pr har	pr ägofigur		pr har	pr ägofigur		pr har	pr ägofigur	
Har	ar	Har	ar	Har	ar	Har	ar	Kr.	Kr.	öre	Kr.	Kr.	öre	Kr.	Kr.	öre
7		8		9		10		11	12		13	14		15	16	
1	80					4	44		5082	-		5400	-		318	-
	08							2300	184	-	3000	240	-	700	56	-
	02							2900	58	-	3000	60	-	100	2	-
	08							2300	184	-	3000	240	-	700	56	-
	18							2900	522	-	3000	540	-	100	18	-
	61							2900	1769	-	3000	1830	-	100	61	-
	44							2900	1276	-	3000	1320	-	100	44	-
							18	—	—	-	—	—	-	—	—	-
							63	—	—	-	—	—	-	—	—	-
	05							2900	145	-	3000	150	-	100	5	-
							51	—	—	-	—	—	-	—	—	-
	65							2900	1885	-	3000	1950	-	100	65	-
	78							2900	2262	-	3000	2340	-	100	78	-
	02							2900	58	-	3000	60	-	100	2	-
	04							2300	92	-	3000	120	-	700	28	-
	52							2900	1508	-	3000	1560	-	100	52	-
	81							2900	2349	-	3000	2430	-	100	81	-
	80							2900	2320	-	3000	2400	-	100	80	-
	62							2900	1798	-	3000	1860	-	100	62	-
	62							2300	1426	-	3000	1860	-	700	434	-
	48							2300	1104	-	3000	1440	-	700	336	-
	10							2900	290	-	3000	300	-	100	10	-
	64							2900	1856	-	3000	1920	-	100	64	-
	60							2900	1740	-	3000	1800	-	100	60	-
	28							2900	812	-	3000	840	-	100	28	-
	11							2300	253	-	3000	330	-	700	77	-
	18							2300	414	-	3000	540	-	700	126	-
	17							2300	391	-	3000	510	-	700	119	-
	24							2900	696	-	3000	720	-	100	24	-
10	92					5	76		30474	-		32760	-		2286	-

Socken, by och hemman	Registernummer	Littera å kartan	Hemmanstal	Ägofigurens nummer	Delägares namn, hemvist m. m. samt ägobeskrivning	
1	2	3	4	5	6	
					Överfört	
				56	Åker;	Lättlera
				57	do	do
				58	Gräs; ängs.	
					Summa	
					Avdelning 2.	
Flyinge	av 5[3]		1/48		Erik Svensson	
				59	Åker;	Lättlera
				60	do	do
				61	do	do
				62	do	do
				63	do	do
				64	do	do
				65	do	do
				66	do	do
				67	do	do
					Summa	
Flyinge	59		Hus.		H. Tjunqvist	
				68	Tomt o. trädg.	vinner ej båtnad vid
					Summa	
Flyinge	224		Hus.		Nils Larsson	
				69	Åker;	Lättlera
				70	do	do
				71	do	do
				72	do	do
				73	do	do
					Summa	

Areal								Nuvarande värde			Blivande värde			Förbättringsvärde		
Åker		Äng och odlingsmark		Annan duglig mark		Impediment och högl. mark		pr har	pr ägofigur		pr har	pr ägofigur		pr har	pr ägofigur	
Har	ar	Har	ar	Har	ar	Har	ar	Kr.	Kr.	öre	Kr.	Kr.	öre	Kr.	Kr.	öre
7		8		9		10		11	12		13	14		15	16	
10	92					5	76		30474	-		32760	-		2286	-
	02							2900	58	-	3000	60	-	100	2	-
	01							2900	29	-	3000	30	-	100	1	-
							07	—	—	—	—	—	—	—	—	—
10	95					5	83		30561	-		32850	-		2289	-
	02							2300	46	-	3000	60	-	700	14	-
	37							2300	851	-	3000	1110	-	700	259	-
	51							2300	1173	-	3000	1530	-	700	357	-
	10							2300	230	-	3000	300	-	700	70	-
	13							2300	299	-	3000	390	-	700	91	-
	44							2300	1012	-	3000	1320	-	700	308	-
	09							2300	207	-	3000	270	-	700	63	-
	03							2800	84	-	3000	90	-	200	6	-
	13							2800	364	-	3000	390	-	200	26	-
1	82								4266	-		5460	-		1194	-
							07	—	—	—	—	—	—	—	—	—
							07									
	11							2300	253	-	3000	330	-	700	77	-
	16							2300	368	-	3000	480	-	700	112	-
	34							2800	952	-	3000	1020	-	200	68	-
	16							2800	448	-	3000	480	-	200	32	-
	02							2800	56	-	3000	60	-	200	14	-
	79								2077	-		2370	-		273	-

Socken, by och hemman	Registernummer	Littera å kartan	Hemmanstal	Ägofigurens nummer	Delägares namn, hemvist m. m. samt ägobeskrivning	
1	2	3	4	5	6	
Fäladshus	2'		torp		Frans Jönssons sterbhus	
				74	Åker; vinner ej båtnad	
				75	D:o lättlera	20
				76	D:o D:o	21
				77	D:o D:o	21
				78	D:o D:o	21
					Summa	
					Avdelning 3	
Flyinge	av 5³		1/48		Erik Svensson	
				79	Åker; lättlera	20
				80	D:o D:o	20
				81	D:o D:o	20
				82	D:o D:o	20
				83	D:o D:o	20
				84	D:o D:o	20
				85	D:o D:o	21
				86	D:o D:o	21
				87	Tomt o. trädgård D:o	20
					Summa	
Flyinge	5''		1/48		Erik Svensson	
				88	Tomt o. trädg. lättlera	20
				89	D:o D:o	21
				90	Åker D:o	20
				91	D:o D:o	21
				92	D:o D:o	20
				93	D:o D:o	20
					Överföres	

Areal								Nuvarande värde			Blivande värde			Förbättringsvärde		
Åker		Äng och odlingsmark		Annan duglig mark		Impediment och högl. mark		pr har	pr ägofigur		pr har	pr ägofigur		pr har	pr ägofigur	
Har	ar	Har	ar	Har	ar	Har	ar	Kr.	Kr.	öre	Kr.	Kr.	öre	Kr.	Kr.	öre
7		8		9		10		11	12		13	14		15	16	
—							38	—	—	—	—	—	—	—	—	—
	72							2300	1656	-	3000	2160	-	700	504	-
	07							2800	196	-	3000	210	-	200	14	-
	36							2800	1008	-	3000	1080	-	200	72	-
	18							2300	414	-	3000	540	-	700	126	-
1	33						38		3214	-		3990	-		716	-
	01							2100	21	-	3000	30	-	900	9	-
	02							2100	42	-	3000	60	-	900	18	-
	04							2100	84	-	3000	120	-	900	36	-
	07							2100	147	-	3000	210	-	900	63	
	82							2100	1722	-	3000	2460	-	900	738	-
	25							2300	575	-	3000	750	-	700	175	-
	10							2800	280	-	3000	300	-	200	20	-
	03							2300	69	-	3000	90	-	700	21	-
	02							2100	42	-	3000	60	-	900	18	-
1	36								2982	-		4080	-		1098	-
	07							2100	147	-	3000	210	-	900	63	-
	18							2300	414	-	3000	540	-	700	126	-
	19							2100	399	-	3000	570	-	900	171	-
	56							2300	1288	-	3000	1680	-	700	392	-
	09							2100	189	-	3000	270	-	900	81	-
	17							2300	391	-	3000	510	-	700	119	-
1	26								2828	-		3780	-		952	-

Socken, by och hemman	Registernummer	Littera å kartan	Hemmanstal	Ägofigurens nummer	Delägares namn, hemvist m. m. samt ägobeskrivning	
1	2	3	4	5	6	
					Överföres	
				94	Åker;	lädesa 20.
				95	do	do 20.
				96	do	do 21.
				97	do	do 21.
				98	do	do 21.
					Summa	
Sandby	no 18		1/20		Nils Johansson, Elisabeth, Hilda och Margit Johansson	
				99	Åker;	lädesa 21.
				100	do	do 21.
				101	do	do 21.
				102	do	do 21.
				103	do	do 20.
				104	do	do 21.
				105	do	do 21.
				106	do	do 21.
				107	do	do 21.
				108	do	do 21.
				109	do	do 21.
				110	do	do 21.
				111	do	do 20.
				112	do	do 21.
				113	do	do 21.
				114	do	do 21.
				115	do	do 21.
				116	Tomt o. trädg.	do 21.
					Överföres	

Areal								Nuvarande värde			Blivande värde			Förbättringsvärde		
Åker		Äng och odlingsmark		Annan duglig mark		Impediment och högl. mark		pr har	pr ägofigur		pr har	pr ägofigur		pr har	pr ägofigur	
Har	ar	Har	ar	Har	ar	Har	ar	Kr.	Kr.	öre	Kr.	Kr.	öre	Kr.	Kr.	öre
7		8		9		10		11	12		13	14		15	16	
1	26								2828	–		3780	–		952	–
	13							2100	273	–	3000	390	–	900	117	–
	04							2100	84	–	3000	120	–	900	36	–
1	17							2300	2691	–	3000	3510	–	700	819	–
	26							2300	598	–	3000	780	–	700	182	–
	02							2800	56	–	3000	60	–	200	4	–
2	88								6530	–		8640	–		2110	–
	11							2300	253	–	3000	330	–	700	77	–
	03							2300	69	–	3000	90	–	700	21	–
	75							2100	1575	–	3000	2250	–	900	675	–
	64							2100	1344	–	3000	1920	–	900	576	–
	05							2100	105	–	3000	150	–	900	45	–
	10							2100	210	–	3000	300	–	900	90	–
	02							2300	46	–	3000	60	–	700	14	–
	07							2100	147	–	3000	210	–	900	63	–
	71							2100	1491	–	3000	2130	–	900	639	–
	83							2100	1743	–	3000	2490	–	900	747	–
	74							2100	1554	–	3000	2220	–	900	666	–
	03							2300	69	–	3000	90	–	700	21	–
	30							2300	690	–	3000	900	–	700	210	–
	16							2300	368	–	3000	480	–	700	112	–
	24							2300	552	–	3000	720	–	700	168	–
	60							2100	1260	–	3000	1800	–	900	540	–
	52							2100	1092	–	3000	1560	–	900	468	–
	07							2300	161	–	3000	210	–	700	49	–
5	97								12729	–		17910	–		5181	–

Socken, by och hemman	Registernummer	Littera å kartan	Hemmanstal	Ägofigurens nummer	Delägares namn, hemvist m. m. samt ägobeskrivning
1	2	3	4	5	6
					Överförd
				117	Tomt o. trädg. fäbodar
				118	do do
				119	do do
				120	do do
				121	do do
				122	do do
				123a	Åker do
				123b	do do
					Summa
Sandby	213		1/4		Valentin Jacobsson
				124	Åker bäbar
				125	do do
				126	do do
				127	do do
				128	do do
				129	do do
				130	do do
				131	do do
				132	do do
				133	do do
				134	do do
				135	do do
				136	do do
				137	do do
				138	Gravar, imp.
				139	do imp.
				140	do imp.
					Överföres

PETTERSONSKA BOKTR. EFTR. STOCKHOLM 436097

Areal								Nuvarande värde			Blivande värde			Förbättringsvärde		
Åker		Äng och odlingsmark		Annan duglig mark		Impediment och högl. mark		pr har	pr ägofigur		pr har	pr ägofigur		pr har	pr ägofigur	
Har	ar	Har	ar	Har	ar	Har	ar	Kr.	Kr.	öre	Kr.	Kr.	öre	Kr.	Kr.	öre
7		8		9		10		11	12		13	14		15	16	
5	97								12729	-		17910	-		5181	-
	03							2300	69	-	3000	90	-	700	21	-
	02							2800	56	-	3000	60	-	200	4	-
	18							2800	504	-	3000	540	-	200	36	-
	12							2800	336	-	3000	360	-	200	24	-
	06							2300	138	-	3000	180	-	700	42	-
	01							2300	23	-	3000	30	-	700	7	-
	20							2800	560	-	3000	600	-	200	40	-
	01							2300	23	-	3000	30	-	700	7	-
6	60								14438	-		19800	-		5362	-
	52							2400	1248	-	3000	1560	-	600	312	-
	07							2800	196	-	3000	210	-	200	14	-
	29							2800	812	-	3000	870	-	200	58	-
	35							2400	840	-	3000	1050	-	600	210	-
	95							2500	2375	-	3000	2850	-	500	475	-
	03							2300	69	-	3000	90	-	700	21	-
	83							2500	2075	-	3000	2490	-	500	415	-
	17							2500	425	-	3000	510	-	500	85	-
	09							2200	198	-	3000	270	-	800	72	-
1	-							2100	2100	-	3000	3000	-	900	900	-
	82							2100	1722	-	3000	2460	-	900	738	-
	27							2200	594	-	3000	810	-	800	216	-
	52							2400	1248	-	3000	1560	-	600	312	-
	30							2400	720	-	3000	900	-	600	180	-
							02	-	-	-	-	-	-	-	-	-
							03	-	-	-	-	-	-	-	-	-
							02	-	-	-	-	-	-	-	-	-
6	21						07		14622	-		18630	-		4008	-

Socken, by och hemman	Registernummer	Littera å kartan	Hemmanstal	Ägofigurens nummer	Delägares namn, hemvist m. m. samt ägobeskrivning
1	2	3	4	5	6
					Överförd
				141	Tomt o. trädg. Lätolera
				142	do do
				143	do do
				144	do do
				145	do do
				146	Åker, do
				147	do do
				148	do do
				149	do do
				150	do do
				151	do do
				152	do do
				153	do do
				154	do do
					Summa
			1428		
Sandby	ar 21		~~1427~~ 7680		Fridy Börjesen
				155	Åker, Lätolera
				156	do do
				157	do do
				158	do do
				159	do do
				160	do do
				161	do do
				162	do do
				163	do do
				164	do do
				165	do do
					Överföres

PETTERSONSKA BOKTR EFTR. SPÅRA

Areal								Nuvarande värde			Blivande värde			Förbättringsvärde		
Åker		Äng och odlingsmark		Annan duglig mark		Impediment och högl. mark		pr har	pr ägofigur		pr har	pr ägofigur		pr har	pr ägofigur	
Har	ar	Har	ar	Har	ar	Har	ar	Kr.	Kr.	öre	Kr.	Kr.	öre	Kr.	Kr.	öre
7		8		9		10		11	12		13	14		15	16	
6	21						07		14622	-		18630	-		4008	-
	21							2400	504	-	3000	630	-	600	126	-
	10							2400	240	-	3000	300	-	600	60	-
	36							2800	1008	-	3000	1080	-	200	72	-
	02							2900	58	-	3000	60	-	100	2	-
	01							2900	29	-	3000	30	-	100	1	-
	65							2100	1365	-	3000	1950	-	900	585	-
	74							2200	1628	-	3000	2220	-	800	592	-
	01							2400	24	-	3000	30	-	600	6	-
	60							2300	1380	-	3000	1800	-	700	420	-
	02							2400	48	-	3000	60	-	600	12	-
1	30							2400	3120	-	3000	3900	-	600	780	-
	49							2400	1176	-	3000	1470	-	600	294	-
	05							2500	125	-	3000	150	-	500	25	-
	13							2600	338	-	3000	390	-	400	52	-
10	90						07		25665	-		32700	-		7035	-
	43							2800	1204	-	3000	1290	-	200	86	-
	10							2300	230	-	3000	300	-	700	70	-
	09							2300	207	-	3000	270	-	700	63	-
	30							2100	630	-	3000	900	-	900	270	-
	26							2800	728	-	3000	780	-	200	52	-
	82							2300	1886	-	3000	2460	-	700	574	-
	19							2100	399	-	3000	570	-	900	171	-
	19							2800	532	-	3000	570	-	200	38	-
	88							2800	2464	-	3000	2640	-	200	176	-
	13							2300	299	-	3000	390	-	700	91	-
	25							2100	525	-	3000	750	-	900	225	-
3	64								9104	-		10920	-		1816	-

Socken, by och hemman	Registernummer	Littera å kartan	Hemmanstal	Ägofigurens nummer	Delägares namn, hemvist m. m. samt ägobeskrivning
1	2	3	4	5	6
					Överfört
				166	Åker, lättlera
				167	Do do
				168	Do do
				169	Grav, imp.
					Summa
Sandby	4[2]		31/200 ~~93/300~~		Fritz Boijsen
				170	Grav, imp.
				171	Åker lättlera
				172	Do do
				173	Do do
				174	Do do
				175	Do do
				176	Do do
					Summa
					Sammandrag
S. Sandby s:n					Avdelning 1.
Flyinge	3[3]		1/6	1-58	Henning Nordström
					Summa för avd. 1
					Avdelning 2.
Flyinge	av 5[3]		1/48	59-67	Erik Svensson
Do	5[9]		Avs.	68	H. Ljungqvist
Do	22[4]		Avs.	69-73	Nils Larsson
Fäladshus	2[1]		torp	74-78	Frans Jönssons eterbhus
					Summa för avd. 2
					Avdelning 3
Flyinge	av 5[3]		1/48	79-87	Erik Svensson
					Överföres

PETTERSONSKA BOKTR.EFTR. SKARA

436997

Areal								Nuvarande värde			Blivande värde			Förbättringsvärde		
Åker		Äng och odlingsmark		Annan duglig mark		Impediment och högl. mark		pr har	pr ägofigur		pr har	pr ägofigur		pr har	pr ägofigur	
Har	ar	Har	ar	Har	ar	Har	ar	Kr.	Kr.	öre	Kr.	Kr.	öre	Kr.	Kr.	öre
7		8		9		10		11	12		13	14		15	16	
	364								9104	—		10920	—		1816	—
	56							2300	1288	—	3000	1680	—	700	392	—
	72							2800	2016	—	3000	2160	—	200	144	—
	02							2100	42	—	3000	60	—	900	18	—
							02	—	—	—	—	—	—	—	—	—
	494						02		12450	—		14820	—		2370	—
							01	—	—	—	—	—	—	—	—	—
	36							2100	756	—	3000	1080	—	900	324	—
	06							2400	144	—	3000	180	—	600	36	—
	63							2500	1575	—	3000	1890	—	500	315	—
	83							2300	1909	—	3000	2490	—	700	581	—
	80							2800	2240	—	3000	2400	—	200	160	—
	43							2900	1247	—	3000	1290	—	100	43	—
3	11						01		7871	—		9320	—		1459	—
10	95					5	83		30561	—		32850	—		2289	—
10	95					5	83		30561	—		32850	—		2289	—
	182								4266	—		5460	—		1194	—
							07		—	—	—	—	—	—	—	—
	79								2077	—		2370	—		293	—
	133						38		3274	—		3990	—		716	—
	394						45		9617	—		11820	—		2203	—
	136								2982	—		4080	—		1098	—
	136								2982	—		4080	—		1098	—

Socken, by och hemman	Registernummer	Littera å kartan	Hemmanstal	Ägofigurens nummer	Delägares namn, hemvist m. m. samt ägobeskrivning
1	2	3	4	5	6
					Överfört
Flyinge	5^{11}		1/48	88–98	Erik Svensson
Sandby	av 18^{2}		1/20	99–123 f	Nils Johansson, Elisabeth, Hilda och Margit Johansson
Do	21^{3}		1/4	124–154	Vallentin Jacobsson
Do	av 2^{1}	1428/7680	~~1427/7680~~	155–169	Fritz Boijsen
Do	av 4^{2}	31/200	~~93/800~~	170–176	Dens.
					Summa för avd. 3
					Summa för hela företaget

PETTERSONSKA BOKTR. EFTR. SPARA

436997

Areal								Nuvarande värde			Blivande värde			Förbättringsvärde		
Åker		Äng och odlingsmark		Annan duglig mark		Impediment och högl. mark		pr har	pr ägofigur		pr har	pr ägofigur		pr har	pr ägofigur	
Har	ar	Har	ar	Har	ar	Har	ar	Kr.	Kr.	öre	Kr.	Kr.	öre	Kr.	Kr.	öre
7		8		9		10		11	12		13	14		15	16	
1	36								2982	–		4080	–		1098	–
2	88								6530	–		8640	–		2110	–
6	60								14438	–		19800	–		5362	–
10	90						07		25665	–		32700	–		7035	–
4	94						02		12450	–		14820	–		2370	–
3	11						01		7871	–		9330	–		1459	–
29	79						10		69936	–		89370	–		19434	–
44	68					6	38		110114	–		134040	–		23926	–

Södra Sandby den 20 juni 1946.
Å tjänstens vägnar:
C. H. Wann
Statens Lantbruksingenjör

Gustaf Nilsson Henrik Nilsson
Gode män

Socken, by och hemman	Registernummer	Littera å kartan	Hemmantal	Ägofigurens nummer	Delägares namn, hemvist m. m. samt ägobeskrivning
1.	2	3	4	5	6

PETTERSONSKA BOKTR.-EFTR.
SKARA

Kostnadsförslag. Bil. B

Läge	Längd m.	Arbete, jordmån m. m.	Antal	à pris	Kostnad Kr.	Kostnad öre	Kostnad Kr.	Kostnad öre	Summa Kr.	Summa öre
1	2	3	4	5	6		7		8	
		Huvudavloppsdike sträckan A-B								
16+50 – –11+71=90	479	Uppgrävning av det nuvarande gloddiket m.	479	0.60			287	40		
Tills.	479	meter								
Rothuggning och borttagning av träd, buskar och stubbar. Oförutsett och arbetsledning m. m. ca 20 %							10 –			
							52	60	350	–
		Dikessträckan B-C								
11+71 – –6+13=70	558	Schaktning lerbl. sand	m³ 1400	2.50			3500	–		
Tills.	558	meter	Tills. 1400							
Profil enskild väg vid 7+71. se särskilt kostnadsförslag bil. Ba							700	–		
Ersättning för jord som gräves bort:										
Flyttning 3³										
Hamning Nordström			m² 800	0.30	240	–				
Ersättning för upplag:										
Hamning Nordström			m³ 1400	0.40	560	–	800	–		
Oförutsett och arbetsledning m. m. ca 20 %							800	–	5800	–
		Dikessträckan C-D								
6+13 – –5+93	20	Schaktning lerbl. sand	m³ 60	2.50	150	–				
5+93 – –5+86	7	Rörbrunnar för allén vägen N:o 16 eller väg 959 bibehålles oförändrad								
		Brunnar uppmurade	m 7	2.–	14	–				
5+86 – –5+83	3	Uppgrävning och fördjupning av det nuvarande								
Tvf.	30	Omgrävning			164	–			6150	–

Läge	Längd m.	Arbete, jordmån m. m.	Antal	à pris	Kostnad Kr.	Kostnad öre	Kostnad Kr.	Kostnad öre	Summa Kr.	Summa öre
1	2	3	4	5	6		7		8	
Övf.	30	Överföres			164	–			6150	–
		arloppet m	3	7.–	21	–	185	–		
5+83 –	15	Cementrör; 24" m.	15	12.40	186	–				
– 5+68		Schaktning, stämpling,								
		rörläggning, åter-								
		fyllning m.	15	5.50	82	50				
5+68 –	58	Cementrör; 24" m.	58	12.40	719	20				
– 5+10		Schaktning, stämpling,								
		rörläggning, åter-								
		fyllning m.	58	9.00	522	–				
5+10 –	137	Cementrör; 24" m	137	12.40	1698	80				
– 3+73		Schaktning, stämpling,								
		rörläggning, åter-								
		fyllning m.	137	6.50	890	50				
9+73 –	65	Cementrör; 24" m	65	12.40	806	–				
– 3+8		Schaktning, stämpling,								
		rörläggning, åter-								
		fyllning m	65	9.00	585	–				
3+8 =	308	Cementrör; 18" m	308	7.40	2279	20				
– 0		Schaktning, stämp-								
		ling, rörläggning,								
		återfyllning m	308	5.25	1617	–	9386	20		
Tills.	613	meter								
Ommurning av rörutloppet vid 5+83 med utmurning av det öppna arloppets botten och slänter samt anslutning till vägtrummans uppströmssida			st.	1	500.–		500	–		
Utmurning av det öppna arloppets botten och slänter från vägtrummans nerströmssida vid 5+97; till 1.– m.										
		Överföres			500	–	9571	20	6150	–

Läge	Längd m.	Arbete, jordmån m. m.	Antal	à pris	Kostnad Kr.	Kostnad öre	Kostnad Kr.	Kostnad öre	Summa Kr.	Summa öre
1	2	3	4	5	6		7		8	
		Överfört			500	-	9571	20	6150	-
		vertikal höjd	m² 17	15.-	255	-				
		Brunnar 40" med kopplingar;								
		vid 5+10 och 3+73	st. 2	160.-	320	-				
		Brunn 48" med kopplingar;								
		vid 3+8	st. 1	220.-	220	-				
		Brunnar 32" med kopplingar								
		och dagvattenintag; vid 0 och 1+25	st. 2	150.-	300	-	1595	-		
		Rothuggning och borttagning								
		av träd, buskar och stubbar					25	-		
		Tätning av rörfogarna med								
		grästorv eller stampad lera					200	-		
		Ersättning för jordsomgrävs bord:								
		Flytning av 5³								
		Erik Svensson	m² 40	0.30	12	-				
		Ersättning för upplag:								
		Erik Svensson			60	-	72	-		
		Oförutsett och arbetsledning								
		m. m. ca 20 %					2136	80	13600	-
		Sidoavlopp.								
		Diketssträckan 6-6a.								
6+13=70 - 71+58	158	Cementrör, 9"	m 158	3.10	489	80				
		Schaktning, stämpling,								
		rörläggning, åter-								
		fyllning	m. 158	4.25	671	50	1161	30		
	158	Tills 158 meter								
		Ommurning av rörutloppet								
		vid 6+13=70, utmärkning av								
		det öppna avloppets slänt	st. 1		200	-				
		Brunn 24" med kopplingar								
		och dagvattenintag vid 71+58	st. 1	120.-	120	-	320	-		
		Oförutsett och arbetsledning								
		Överföres					1481	30	19750	-

Läge	Längd m.	Arbete, jordmån m. m.	Antal	à pris	Kostnad Kr.	Kostnad öre	Kostnad Kr.	Kostnad öre	Summa Kr.	Summa öre
1	2	3	4	5	6		7		8	
		Överfört					1481	30	19750	–
m. m.		ca 20 %					318	70	1800	–
		Summa kostnad							21550	–
		Sammandrag								
479		Dikessträckan A-B					350	–		
558		Dt B-C					5800	–		
613	1650	Dt C-D					13600	–	19750	–
		Sidoavlopp.								
	158	Dikessträckan C-Ca					1800	–	1800	–
Summa	1808	meter Summa kostnad							21550	–

Kontr. 10/5 [illegible]

Södra Skudby den 20 juni 1946
Å tjänstens vägnar:
C. H. Wallin
Statens lantbrukningenjör

Kostnadsförslag.

Bil. Ba.

Läge	Längd m.	Arbete, jordmån m. m.	Antal	à pris	Kostnad Kr.	Kostnad öre	Kostnad Kr.	Kostnad öre	Summa Kr.	Summa öre
1	2	3	4	5	6		7		8	
		Nybro för enskild väg vid 7+71.								
		Rivning av gamla bron					20	–	✓	
		Brobjälkar av trä, 5 st. 8"×10" à 8.– m; arbete m. m. kbf.	76	2,50			190	–	✓	
		Upplag av trä, 2 st. 8"×10" à 5.– m; arbete m. m. kbf.	20	2,50			50	–	✓	
		Brobana av 3" plank samt 2 st. skyddsträ 4"×4"; arbete m. m. kbf.	120	2,50			300	–	✓	
		Impregnering eller tjärstrykning av allt virke					90	–	✓	
		Grundläggning med sten vid upplagen					50	–	✓	
						Kostnad kr	700	–	✓	

Södra Sandby den 20 juni 1946.
Å tjänstens vägnar:
H. H. Wallin.
Statens lantbruksingenjör

Läge	Längd m.	Arbete, jordmån m. m.	Antal	à pris	Kostnad		Kostnad		Summa	
					Kr.	öre	Kr.	öre	Kr.	öre
1	2	3	4	5	6		7		8	

PETTERSONSKA BOKTR EFTR.
SVARA

Arbetsbeskrivning

Grävningstabell.

Bil. 6

Läge	Längd	Djup	Bottenbredd	Dagbredd	Sidolutning	Bottenhöjd och lutning		Anmärkningar
	Meter							
1	2	3	4	5	6	7	8	9
Huvudavlopp.								
Dikesschäckan A-B.								
16+50	–	1.20	0.5		1:1.5	17.30		Uppreusning av det nuv. flodiket mellan 16+50 och 11+71.
16	50	1.20	"		"			
15+50	50	1.10	"		"	1:1000		
15	50	1.60	"		"			
14+50	50	1.10	"		"	17.50		Fixpkt: Kors o. järndubb i sten, jordfast sten i rågången mellan fastigheterna Flyinge 41 och Flyinge 44, 2.5 m. V. om avloppets västra sida nedanför stötte stenblock, belägen i markens plan på höjden +18.64 m.
14	50	1.20	"		"			
13+50	50	1.10	"		"			
13	50	1.20	"		"	1.5:1000		
12+50	50	1.10	"		"			
12	50	1.25	"		"			
11+71	29	1.20	"		"	17.92		Fixpkt: Kors o. järndubb i sten, jordfast sten i rågångsgärdet mellan fastigheterna Flyinge 41 och Flyinge 35, 1 m. V. om avloppets västra sida vid sektion 11+72; belägen på höjden +19.265 m.
Sma	479	meter						
Dikesschäckan B-6.								
11+71	–	1.20	0.5	4.10	1:1.5	17.92		Fixpkt: Se ovan!
11+50	21	1.10	"	3.80	"			Öppet avlopp mellan 11+71 och 6+13=70
11	50	1.20	"	4.10	"			
10+50	50	1.20	"	4.10	"			
10	50	1.40	"	4.70	"			
9+50	50	1.50	"	5.–	"	1.5:1000		
9	50	1.65	"	5.45	"			
8+50	50	1.55	"	5.15	"			
8	50	1.55	"	5.15	"			
7+50	50	1.75	"	5.25	"			
7	50	2.10	"	6.80	"			
6+50	50	1.80	"	5.90	"			
6+13=70	37	1.80	"	5.90	"	18.76		
Sma	558	meter						

Läge	Längd	Djup	Bottenbredd	Dagbredd	Sidolutning	Bottenhöjd och lutning		Anmärkningar
	Meter							
1	2	3	4	5	6	7	8	9
			Dikesträckan C–D.					
6+13	–	1.80	0.5	5.90	1:1.5	18.76		Öppet avlopp mellan 6+13 och 5+93
6	13	1.70	"	5.60	"	10:1000		
5+93	7	1.90	"	6.20	"	18.96		Befintlig 1.20 m. rörtrumma mellan 5+93 och 5+86 bibehålles oförändrad
5+86	7	1.50						Uppreusning och fördjupning av det nova avloppet mellan 5+86 och 5+83
5+83	3	1.30				18.97		24" cementrör mellan 5+83 och 3+8
5+50	33	1.50				1:1000		Fixpkt: Kors o. järndubb i grunden till boningshus å fastigheten Flyinge St.
5+10	40	1.50				19.04		N. långsidan, 6 m. Ö. om N.V. hörnet, Ö. om vägen Flyinge–Skarnberga, c:a 55 m Ö. om sektion 5+86; belägen på höjden +21.08 m
5	10	1.70				1:1000		
4+50	50	1.75						
4	50	1.85						
3+73	27	1.60				19.18		
3+50	23	1.60				1:1000		
3+8	42	1.50				19.24		
3+8	–	1.40				19.32		18" cementrör mellan 3+8 och 0
3	8	1.60						
2+50	50	1.70				3:1000		
2	50	1.80						
1+50	50	1.90						Fixpkt: Kors o. järndubb i jordfast sten i V. tillopps diket 3 m V. om sektion 1+25, belägen i dikesvallens höjd på höjden +21.695 m
1+25	25	1.80				19.88		
1	25	1.70				3:1000		
0+50	50	1.70						
0	50	1.95				20.25		
Sma	613	meter						
			Sidoavlopp.					
			Dikesträckan C–Ca					
6+13=70	–	1.65				18.90		9" cementrör mellan 6+13=70 och 71+58
70+50	50	1.65				1:1000		
71	50	1.60						
+50	50	1.40						
+58	8	1.45				19.06		
Sma	158	meter						

PETTERSONSKA BOKTR. EFTR. SKARA

356996

~~Längd~~ ~~Läge~~	Längd	Djup	Bottenbredd	Dagbredd	Sidolutning	Bottenhöjd och lutning		Anmärkningar
	Meter							
1	2	3	4	5	6	7	8	9
			Sammandrag.					
			Huvudavlopp.					
479			Dikessträckan			A-B		
558					4	B-C		
613	1650				"	C-D		
			Sidoavlopp.					
	158		Dikessträckan			C-Ca		
Sma	1808	meter						

Vid arbetets utförande skall följande iakttagas.

1/ Vid upprensning av den öppna dikessträckan A-B skola massorna fördelas till lika godhet och mängd på båda sidorna om avloppet samt uppläggas med minst 0.60 m. frikant. Där avloppet ej följer rågång, skola dock alla massor uppläggas på viss sida, därest jordägaren det påfordrar.

2/ Vid uppgrävning av den öppna dikessträckan B-C skall det nuvarande diket i regel utvidgas lika åt båda sidorna och arbetet utföras så, att det nya avloppet erhåller absolut rak sträckning mellan större brytpunkter. I kröken vid sektionen 9+76 skall diket utvidgas åt vänster, så att kröken uträtas i möjligaste mån. Förestående bestämmelser skola även gälla för uppgrävning av den öppna delsträckan C-5+93.

3/ Schaktmassorna vid de öppna dikessträckorna B-C och C-5+93 skola i regel fördelas till lika godhet och mängd på båda sidorna om avloppet. Vederbörande jordägare kan dock påfordra, att alla massor eller viss större del av dem skola uppläggas på viss sida.

4/ Schaktmassorna vid de öppna dikessträckorna B-C och C-5+93 få ej uppläggas till större höjd än 1.- m. och ej med brantare lutning mot avloppet än 1:1 m. Mellan de nya dikeskanterna och upplagets bas skall

Läge	Längd	Djup	Bottenbredd	Dagbredd	Sidolutning	Bottenhöjd och lutning		Anmärkningar
	Meter							
1	2	3	4	5	6	7	8	9

lämnas en trikant om minst 1.- m. Schaktmassor få ej upplägg as på vägar och tomter. Sten, som förekommer bland schaktmassorna, skall så vitt möjligt upplägg as i särskilda rösen bakom upplagen.

5/ Upplagen skola genomgrävas på var 40:de meter samt dessutom vid svackor, diken och vägar. Öppningar i upplagen få ej utföras med mindre bottenbredd än 0.50 m. och ej med brantare släntlutning än 1:1.

6/ Ras och skred, som möjligen uppkomma under arbetet, skola omedelbart avhjälpas och erforderliga förstärkningsarbeten utföras enligt lantbruksingenjörens anvisningar.

7/ Stensättning skall grundläggas till ett djup av minst 0.30 m. under det nya avloppets bottenlinje samt utföras av flata eller kilade stenar i ordnade förband, vilka fogas med cementbruk. Om så erfordras, skall stensättning bakmuras. Mindre stenar än sådana av dimensionen 0.15x x 0.35 x 0.45 få ej användas till stensättning.

8/ Ommurningar skola utföras av betong med 350 kg. E-cement per m^3 och i enlighet med upprättade typritningar. Grunden skall utbottnas med skärv.

9/ Sten, som ligger hindrande i vägen för rörledning, skall upptagas.

10/ Inga rör få nerläg as, förrän de blivit godkända av lantbruksingenjören eller av den, han i sitt ställe förordnar.

11/ Rörledning skall läggas i absolut rak sträckning mellan brunnar i större brytpunkter.

12/ Rörledning får ej täckas, förrän den blivit godkänd av lantbruksingenjören eller av den, han i sitt ställe förordnar.

13/ Rörledning skall efter lantbruksingenjörens godkännande omedelbart

PETTERSONSKA BOKTRYCKERIET SKAPA

höljas till 0.6 m. höjd, räknat från ledningens överkant.

14/ Höljningen skall utföras genom påfyllning av ur rörgraven uppschaktade massor och, om dessa ej äro tillräckliga, genom nerschaktning från sidorna.

15/ Alla ur rörgraven uppschaktade massor skola återfyllas. Överblivna massor skola läggas i en sträng över rörledningen.

16/ Fyllningen skall packas väl särskilt under och på båda sidorna om rörsträngen samt stötas, så att framtida sättningar i möjligaste mån förhindras.

17/ Fyllningen får ej innehålla sten.

18/ Enskilda rörrännor, som utmynna intill en brunn, skola av entreprenören kostnadsfritt kopplas i brunnen.

19/ Koppling av sådana rörrännor, som utmynna på längre avstånd från brunnarna, skola, om jordägare eller arrendator därom gör framställning, utföras av entreprenören men bekostas av jordägaren, respektive arrendatorn.

20/ Rörrännor eller täckdiken, som korsas av de nya täckta avloppen, skola återställas i fullgott skick. Särskilt skall det därvid beaktas, att grunden under rörrännorna skall göras fast och, om så erfordras, förstärkas genom utfyllning med groft grus eller genom underlag av trä. Entreprenören skall för kontrollanten särskilt påvisa de platser, där de nya avloppen korsa rörrännor.

21/ Alla brunnar skola försänkas 0.5 m, räknat från utloppsrörets underkant, och förses med hållbart lock av armerad betong.

22/ Brunnar med 24" inre diameter skola utföras antingen helt av betongrör eller ock av betongrör med ett mellanskift av brända brunnstegel.

23/ Brunnar med större inre diameter än 2½" skola utföras av betongrör med ett mellanskift av brända brunnstegel. 32" brunnar skola avkonas till 2½" och större brunnar till 32".

24/ I brunnsväggarna skola upptagas hål i tillräckligt antal, så att dagvatten obehindrat kan inrinna i brunnarna. För koppling av blivande täckdiken skola dessutom i brunnarna på lämpliga höjder inkopplas 3 st. 5" tegelrör eller det större antal rör, som betingas av förhandenvarande förhållanden.

25/ Brunnar, som ligga i gränslinjer eller i krökar, samt brunnar med flera än två kopplingar skola uppdragas 30 cm. över markytan. Övriga brunnar få göras täckta, om jordägaren det påfordrar, och själv iklädder sig de risker, som kunna uppkomma genom att brunnslocket förstöres eller vittrar sönder. Vid täckta brunnar skall avståndet mellan brunnslocket och markytan vara minst 50 cm.

26/ Alla brunnar skola grundläggas på fast underlag, förses med botten av betong samt omskolas med sten och grovt grus.

27/ Bottnen i brunnarna skall vara igjuten i den nedersta brunnsringen innan denna nersättes eller ock skall brunnarna sättas på lösa brunnsbottnar. I senare fallet skall den lösa bottnen hava 20 cm. större diameter än brunnsringen och vara utförd med fals, så att ringen ej kan glida på bottnen. Om det möter svårigheter att utföra brunnarna på ovan angivna sätt, få de sättas på botten av 3" plank.

28/ Kopplingarna i brunnarna skola vara ordentligt utförda. De kopplade rören skola utefter hela sin omkrets skjuta in i brunnen 1 à 2 cm. och fogas i brunnsväggen med cementbruk.

29/ Träd och buskar, som växa invid de nya avloppen, skola rothuggas och borttagas. Detta arbete skall beträffande de täckta ledningarna vara utfört innan rörläggningen påbörjas.

30/ Stängsel, som står hindrande i vägen för de nya avloppen, skall av ägaren flyttas i god tid, vid äventyr att stängslet i annat fall borttages av entreprenören, då en del stängselmaterial möjligen kommer att förstöras.

31/ Vattnet i avloppen får under den tid, då arbete pågår, uppdämmas och regleras i den omfattning, som erfordras för arbetets ändamålsenliga utförande, dock icke så att skada uppstår. Vattenytan får alltså ej uppdämmas till sådan höjd, att omgivande marker skadas, och ej heller så, att vattenbrist uppkommer nedanför uppdämningen. Efter uppdämning skall vattenytan nersänkas med försiktighet, så att skada ej uppkommer.

32/ Lantbruksingenjören äger att meddela de särskilda föreskrifter rörande sådana arbeten utöver förslaget, som under företagets utförande visar sig nödvändiga för förstärkning av slänterna till de öppna dikessträckorna eller för grundförstärkning av de täckta ledningarna med brunnar och ommurningar. Blivande entreprenör är skyldig att omedelbart underrätta lantbruksingenjören om förhållandena äro sådana, att förstärkningsarbeten påfordras.

Södra Sandby den 20 juni 1946.

Å tjänstens vägnar:

C.H.Wallér

Statens lantbruksingenjör.

Bil. D.

Utlåtande, avgivet vid syneförrättning enligt 10 kap. vattenlagen angående torrläggning av marker till Sandby 21 m.fl. hemman i Södra Sandby socken, Malmöhus län.

Mom. 1. Förordnande m.m.

Genom länsstyrelsens resolution den 30 november 1943 förordnades undertecknad, statens lantbruksingenjör och förrättningsman, att handlägga syneförrättning enligt 10 kap. vattenlagen angående torrläggning av marker till Sandby 21 m.fl. hemman i Södra Sandby socken, Malmöhus län. Laga hinder har ej anmälts mot förrättningens handläggande eller det planerade torrläggningsföretagets utförande, ej heller har sådant hinder kunnat av synemännen utrönas. Företaget, som avser "dikning", berör marker till Flyinge Fäladshus 2 samt Sandby 2, 4, 18 och 21 3, 5, 9 och 22, i Södra Sandby socken.

Mom. 2. Dikningsföretagets läge, omfattning, planläggning m.m.

Dikningsföretaget, som tillhör nederbördsområdet nr 92 Kävlingeån, ligger c:a 10 km. öster om Lund och 1 km. norr om Södra Sandby kyrka. På hithörande översiktskarta har torrläggningsområdet utmärkts med gul färg.

De marker, om vilkas torrläggning det är fråga, avvattnas nu till ett floddike, som från avvägningspunkten 0 eller punkten D avleder vattnet norr ut till det öppna avlopp vid avvägningspunkten 11+71 = 90 eller punkten B, som utförts för dikningsföretaget "n:ris 3, 4 och 7 samt 11 och 8 Flyinge av år 1909". Floddiket har emellertid ej utförts till erforderliga dimensioner, varför översvämningar nu förekomma även vid mindre flöden. Förrättningsmannen har därför på sökandenas begäran upprättat förslag till nya av-

lopp, vilka skola utföras till det djup och de övriga dimensioner, som erfordras för ändamålsenlig torrläggning av de nu vattenskadade markerna. Enligt förrättningsmannens förslag, vilket närmare framgår av hithörande förslagshandlingar och ritningar, skall för det nya dikningsföretaget följande avlopp utföras.

Gemensamma avlopp.

Huvudavlopp.

1/ Dikessträckan A-B från avvägningspunkten 16+50 söder ut till avvägningspunkten 11+71 = 90. Avloppet, som ingår i dikningsföretaget "n:ris 3, 4 och 7 samt 11 och 8 Flyinge av år 1909", skall upprensas.

2/ Dikessträckan B-C från avvägningspunkten 11+71 söder ut till avvägningspunkten 6+13 = 70. Det nya avloppet skall följa samma sträckning som det nuvarande floddiket och utföras som öppet avlopp med 0.50 m. bottenbredd och med slänterna i lutning 1:1,5.

3/ Dikessträckan C-D från avvägningspunkten 6+13 söder ut till avvägningspunkten 0.

Delsträckan 6+13-5+93 skall följa samma sträckning som det nuvarande floddiket och utföras som öppet avlopp med 0.50 m. bottenbredd och med slänterna i lutning 1:1,5.

Delsträckan 5+93-5+86 omfattar trumman för vägen Flyinge-Skarnberga eller väg 959. Trumman skall upprensas och befrias från slam men i övrigt bibehållas oförändrad. Till förhindrande av utskärningar vid trumman skall det nya avloppets botten och slänter stensättas närmast nerströms och uppströms densamma.

Delsträckan 5+86-5+10 skall i huvudsak upptagas i nyskärning och ut-

föras som täckt avlopp av 24" cementrör. Vid avvägningspunkten 5+83 skall rörutloppet ommuras. Ny brunn skall utföras vid avvägningspunkten 5+10 på sätt närmare framgår av förslagshandlingar och ritningar.

Delsträckan 5+10-3+73 skall följa samma sträckning som det nuvarande floddiket och utföras som täckt ledning av 24" cementrör. Ny brunn skall byggas vid avvägningspunkten 3+73 på sätt närmare framgår av förslagshandlingar och ritningar.

Delsträckan 3+73-3+8 skall upptagas i nyskärning och utföras som täckt ledning av 24" cementrör. Ny brunn skall byggas vid avvägningspunkten 3+8 på sätt närmare framgår av förslagshandlingar och ritningar.

Delsträckan 3+8-0 skall följa samma sträckning som det nuvarande floddiket och utföras som täckt ledning av 18" cementrör. Nya brunnar skola byggas vid avvägningspunkterna 1+25 och 0 på sätt närmare framgår av förslagshandlingar och ritningar.

Sidoavlopp.

4/ Dikessträckan C-Ca från avvägningspunkten 6+13 = 70 väster ut till avvägningspunkten 71+58 i gränsen mellan fastigheterna Flyinge 5^{5} och Flyinge 22^{4}. Det nya avloppet skall följa det nuvarande avledningsdiket omedelbart söder om gränsen mellan fastigheterna Flyinge 3^{3} och Flyinge 5^{3} samt utföras som täckt ledning av 9" cementrör. Vid avvägningspunkten 6+13 = 70 skall rörutloppet ommuras och det öppna avloppets botten och slänter förstärkas genom stensättning. Ny brunn skall byggas vid avvägningspunkten 71+58 på sätt närmare framgår av förslagshandlingar och ritningar.

Enskilt avlopp.

Ägaren av fastigheten Fäladshus 2 1/4 äger rätt att på egen bekostnad upptaga avlopp från punkten Ca eller avvägningspunkten 71+58 väster ut över fastigheten Flyinge 22 4/4 till gränsen mellan fastigheterna Flyinge 22 4/4 och Fäladshus 2 1/4. Arbetet skall utföras vid sådan tidpunkt att skada ej uppkommer på fastigheten 22 4/4.

Synemännen vilja i detta sammanhang även framhålla, att man enligt deras åsikt ej behöver hysa några betänkligheter för de täckta dikessträckornas framtida bestånd, om de utföras av fullgoda cementrör. Vid analyser av vatten från närgränsande, likartade områden har det nämligen framgått, att vattnet i dessa trakter ej innehåller ämnen med skadlig inverkan på betong.

Profil- och sektionsritningar hava upprättats för alla dikessträckor. Ritningarna utvisa de olika dikessträckornas djup och övriga dimensioner samt läget för de ommurningar och brunnar, som skola utföras. För ommurningar och brunnar hava särskilda typritningar upprättats. De olika dikessträckornas lägen på marken hava på hithörande plankarta utmärkts med röda, heldragna linjer. De platser, där ommurningar och brunnar skola utföras, hava markerats med röda ringar.

Vid bestämmande av de olika dikessträckornas dimensioner har förrättningsmannen tagit hänsyn såväl till nederbördsområdets storlek och topografi samt avrinningen från detsamma som ock till förhandenvarande fallförhållanden. Nederbördsområdet har fastställts efter rekognosceringar i fältet och med ledning av den ekonomiska kartan över trakten. Storleken av de områden, som avvattnas till de olika dikessträckorna, angives på profilritningarna. Den vattenmängd, som skall kunna avbördas, har beräknats med led-

ning av nederbördsområdets storlek och under antagande att avrinningen vid normala flöden uppgår till 1.3 liter per sekund och hektar.

Alla de marker, vilka enligt synemännens åsikt beredas båtnad i form av ökad alstringsförmåga, därest det nu planerade dikningsföretaget kommer att utföras, hava kartlagts och avfattats på hithörande plankarta. Hela området har dessutom nivåavvägts.

Mom. 3. Broar och trummor.

Allmänna vägar.

Det nya avloppet korsar mellan avvägningspunkterna 5+93 och 5+86 allmänna vägen Flyinge-Skarnberga /väg N 16/ eller väg 959. I korsningspunkten, som ligger c:a 600 m. nordost vägskälet vid Skarnberga /vägarna 948 och 959/, finnes nu en 120 cm. rörtrumma, som kan bibehållas i oförändrat skick. Trumman skall genom dikningsföretagets försorg upprensas och befrias från slam. Till förhindrande av utskärningar vid trumman skall dikningsföretaget stensätta det nya avloppets botten och slänter närmast uppströms och nerströms trumman.

Dikningsföretagets styrelse skall i god tid underrätta Vägförvaltningen i länet om den tidpunkt, då sådana arbeten komma att utföras, som beröra allmän väg.

Enskilda vägar.

1/ Dikessträckan A-B, som utförts för dikningsföretaget "n:ris 3, 4 och 7 samt 11 och 8 Flyinge av år 1909", korsar vid avvägningspunkten 12+70 enskild väg. Den nuvarande bron i korsningspunkten, som utförts av omnämnda dikningsföretag, skall upprensas och befrias från slam men i övrigt bibehållas oförändrad.

2/ Dikessträckan B-C korsar vid avvägningspunkten 7+71 enskild väg. Den nuvarande bron i korsningspunkten skall rivas och ny bro utföras av dikningsföretaget på sätt närmare framgår av förslagshandlingarna /kostnadsförslaget bil. Ba/ och ritningarna /blad 6/. Underhållet av den nybyggda bron skall åligga ägaren av fastigheten Flyinge 3^{3}.

3/ Dikessträckan C-D korsar vid avvägningspunkten 4+64 enskild väg. Den nuvarande trumman i korsningspunkten skall rivas. Då det korsande avloppet skall utföras som täckt ledning, behöver trumman dock ej ersättas. Det skall åligga dikningsföretaget att återställa vägbanan i fullgott skick så snart avloppet upptagits genom vägen.

Mom. 4. Ersättningar.

För jord, som gräves bort vid utförande av de öppna dikessträckorna, samt för intrång genom jordupplag utmed samma dikessträckor skall ersättning utgå till ägaren av fastigheten Flyinge 3^{3}, Henning Nordström, med 800.- kr. och till ägaren av fastigheten Flyinge 5^{3}, Erik Svensson, med 72.- kr.

Utgivande av ersättning för intrång genom jordupplag medför rätt för dikningsföretaget, att vid framtida rensningar av de öppna dikessträckorna ånyo upplägga schaktmassor vid avloppens sidor utan att därför betala ytterligare ersättning. Jordägare får ej invid avloppen vidtaga åtgärder eller utföra sådana anläggningar, som försvåra avloppens framtida underhåll.

För skada å växande gröda, som uppkommer vid utförandet av de täckta dikessträckorna, skall ersättning utgivas till vederbörande brukare av jorden. Kan överenskommelse därom ej träffas, skall ersättningsbeloppet be-

stämmas av lantbruksingenjören i länet eller av den, han i sitt ställe förordnar.

Beträffande ersättning för sådana genom dikningsföretagets utförande möjligen uppkomna skador, som ej av synemännen förutsetts, hänvisas till bestämmelserna i 7 kap. 57 § vattenlagen.

Mom. 5. Kostnader.

Förrättningsmannen har beräknat kostnaderna för de nya avloppen till 21550.- kr. Kostnadsförslag har bilagts förrättningshandlingarna /bil. B/.

Mom. 6. Båtnadsuppskattning och kostnadsfördelning.

Överenskommelse har ej träffats angående kostnadernas fördelning, varför synemännen uppskattat den båtnad, som genom företagets utförande kommer att beredas markerna inom dikningssamfälligheten. Vid uppskattning av båtnaden hava synemännen följt föreskrifterna i 10 kap. 60 § vattenlagen och därför värderat de berörda markerna dels efter företagets genomförande, dels i nuvarande vattenskadat skick. Vid värderingen har hänsyn tagits till jordens godhet, till de blivande och nuvarande torrläggningsförhållandena samt till i orten gängse priser å fullt torrlagd jord av förhandenvarande beskaffenhet m.fl. omständigheter, som kunna inverka på en rättvis fördelning av kostnaderna. Skillnaden mellan blivande och nuvarande värden motsvarar de båtnadsvärden, som skola ligga till grund för kostnadernas fördelning. Resultatet av värderingen och båtnadsuppskattningen återfinnes i värderingslängden bil. A, vilken även utgör hävdeförteckning för de i dikningssamfälligheten ingående markerna. Båtnad av annat slag än jordförbättring - höjning av alstringsförmågan - förekommer ej vid detta torrläggningsföretag.

Markerna inom dikningssamfälligheten avvattnas till olika dikessträck-

or, varför förhållandena äro sådana, att kostnaderna möjligen skola jämkas enligt bestämmelserna i 7 kap. 24 § vattenlagen. Samfälligheten har därför uppdelats i 3 olika avdelningar på sätt närmare framgår av värderingslängden bil. A, varefter följande beräkningar utförts.

För att avdelning 1, som omfattar ägofigurerna 1-58 med ett sammanlagt båtnadsvärde av 2289.- kr, skall kunna torrläggas, måste dikessträckorna A-B och B-C upptagas. Kostnaderna för avdelningens egen torrläggning hava beräknats till 6150 /350+5880/ kronor.

För att avdelning 2, som omfattar ägofigurerna 59-78 med ett sammanlagt båtnadsvärde av 2203.- kr, skall kunna torrläggas, måste dikessträckorna A-B, B-C och C-Ca upptagas. Kostnaderna för avdelningens egen torrläggning hava beräknats till 7950 /350+5800+1800/ kronor.

För att avdelning 3, som omfattar ägofigurerna 79-176 med ett sammanlagt båtnadsvärde av 19434.- kr, skall kunna torrläggas, måste dikessträckorna A-B, B-C och C-D upptagas. Kostnaderna för avdelningens egen torrläggning hava beräknats till 19750 /350+5800+13600/ kronor.

De olika avdelningarnas båtnadsvärden och kostnader för avlopp över eget område framgår här nedan.

Avdelning.	Båtnad.	Dikessträcka.	Kostnad.	Rel. kostnad.
1.	2289 kr.	A-B-C	6150 kr.	2,686763
2.	2203 "	C-Ca	1800 "	0,817068
3.	19434 "	C-D	13600 "	0,699804

Fördelas kostnaderna för dikningssamfällighetens torrläggning enligt bestämmelserna i 7 kap. 23 § vattenlagen eller i direkt förhållande till båtnadsvärdena, belöper relativa kostnaden till efterstående belopp.

Båtnad.	Kostnad.	Rel. kostnad.
23926 kr.	21550 kr.	0,900694

Utföres varje avdelning för sig utan hjälp av annan eller andra avdelningar, belöpa relativa kostnaderna för de olika avdelningarna till efterstående belopp.

Avdelning.	Båtnad.	Kostnad.	Rel. kostnad.
1.	2289 kr.	6150 kr.	2,686763
2.	2203 "	7950 "	3,608715
3.	19434 "	19750 "	1,016260

Utföres viss avdelning tillsammans med viss annan eller vissa andra avdelningar, belöpa relativa kostnaderna för de sammanförda avdelningarna till efterstående belopp.

Sammanförda avdelningar.	Båtnad.	Kostnad.	Rel. kostnad.
1+2	4492 kr.	7950 kr.	1,769813
1+3	21723 "	19750 "	0,909175
2+3	21637 "	21550 "	0,995979

Av förestående beräkningar framgår, att alla avdelningar erhålla den lägsta relativa kostnaden, om de utföras gemensamt. Kostnaderna skola alltså ej jämkas utan fördelas i direkt förhållande till båtnadsvärdena.

Kostnadsfördelningslängd har upprättats och bilagts detta utlåtande /bil. Da/. I längdens kolumn 15 angives varje fastighets andel i de beräknade kostnaderna för företagets utförande och i kolumn 16 de procenttal, efter vilka de verkliga kostnaderna för företagets utförande och framtida underhåll skola fördelas. ~~Belägare, som ej är sökande till denna synefördrättning, är dock ej skyldig att bidraga till de verkliga kostnaderna för~~

~~Företagets utförande och fortsatta underhållskostnader~~. Delägare, som ej är sökande till denna syneförrättning, är dock ej skyldig att bidraga till de verkliga kostnaderna för företagets utförande med större belopp, än som svarar mot värdet av den för hans fastighet uppskattade båtnaden. Sådana omständigheter, som omnämnas i 7 kap. 25-26 och 28-30 §§ vattenlagen föreligga ej vid detta dikningsföretag.

Kostnaderna för denna syneförrättning skola förskjutas av sökandena och, sedan företaget kommit till stånd, fördelas mellan alla delägare.

Mom. 7. Dikningsföretagets utförande.

Av verkställda utredningar och beräkningar har det framgått, att företaget är ekonomiskt lönande, varför synemännen tillstyrka att det utföres. Vill sökandena begagna sig av den rätt till företagets utförande, som de erhållit genom denna syneförrättning, skall företaget utföras i överensstämmelse med av förrättningsmannen upprättat förslag och med beaktande jämväl av de särskilda bestämmelser, som framgå av detta utlåtande. Arbetet får påbörjas så snart denna syneförrättning tagit åt sig laga kraft och sedan anmälan om styrelseval gjorts till Länsstyrelsen. Företaget skall vara färdigställt inom 10 år efter det denna syneförrättning fastställts. Angående förlängd arbetstid hänvisas till bestämmelserna i 7 kap. 58 § vattenlagen.

Utöver vad som föreskrives i arbetsbeskrivningen /bil. C/ skall vid företagets utförande följande iakttagas:

1/ Arbetet skall utlämnas på entreprenad på de villkor, som äro för delägarne mest gynnsamma och betryggande.

2/ Arbetet skall, innan det påbörjas, anmälas till Riksförsäkringsan-

stalten eller till annan lämplig försäkringsanstalt. Sådan anmälan erfordras dock ej för den händelse blivande entreprenör kan anses vara sådan arbetsgivare, som själv skall ombesörja försäkring för av honom anställda arbetare.

3/ De olika dikessträckorna skola följa på marken utstakade och på plankartan närmare angivna sträckningar.

4/ Under arbetets utförande får vattnet uppdämmas, dock icke så att växande gröda eller annan egendom skadas.

5/ Alla cementrör skola vara av fullgod beskffenhet, fria från gjutfel och frostskador samt fylla de fordringar på täthet, som finnas närmare angivna i Svenska Kommunal-Tekniska Föreningens normalbestämmelser för leverans och provning av betongrör. Rören skola, innan brott uppstår, vid yttre tryck kunna tåla följande belastningar per cm av rörets längd: 28" 29 kg, 24" 25 kg, 21" 22 kg, 18" 19 kg, 15" 17 kg, 12" och 10" 16 kg, samt 9", 8", 6" och 4" 15 kg.

6/ De höjdlägen för bottenlinjerna vid olika punkter, som angivits på profilritningarna, hava uträknats i förhållande till jämförelseplan och fixpunkter. De skola gälla framför på förslagsritningarna och i arbetsbeskrivningen /bil. C/ angivna djupsiffror.

7/ Fixpunkter hava utsatts till ledning vid arbetets utförande och företagets framtida underhåll. Deras lägen i plan och profil framgår närmare av förslagsritningarna och arbetsbeskrivningen /bil. C/.

8/ Fixpunkterna äro lagligen skyddade och få alltså ej övertäckas, borttagas eller på annat sätt förstöras. Om jordägare eller annan vill borttaga fixpunkt, skall han därom göra anmälan till lantbruksingen-

jören i länet, som därefter låter avväga annan lämplig fixpunkt. Kostnaderna för lantbruksingenjörens för detta ändamål företagna förrättning skola gäldas av dikningsföretaget.

Om företaget kommer att understödjas med statsmedel skola de särskilda bestämmelser, som eventuellt kunna bliva föreskrivna som villkor för statsunderstödets beviljande, vara för alla delägare bindande.

Mom. 8. Dikningsföretagets avsyning.

Sedan företaget blivit utfört, skall det jämlikt bestämmelserna i 13 kap. 1 § vattenlagen avsynas av lantbruksingenjören i länet eller av den, han i sitt ställe förordnar. Arbetet skall anses vara fullbordat, då avsyningsförrättaren överlämnat bevis om godkännande eller, om företaget blivit understött med statsmedel, när Kungl. Lantbruksstyrelsen godkänt detsamma.

Mom. 9. Dikningsföretagets framtida underhåll.

Framtida underhållet av dikessträckan A-B skall liksom hittills åliggа dikningsföretaget "n:ris 3, 4 och 7 samt 11 och 8 Flyinge av år 1909". Försummas underhållet, äger den, som därav lider skada, att förfara på sätt stadgas i 13 kap. 16 § vattenlagen.

Framtida underhållet av dikessträckorna B-C, C-D och C-Ca skall handhavas och bekostas av det nu planlagda dikningsföretaget, och kostnaderna för underhållet fördelas mellan delägarne i detta företag i förhållande till fördelningstalen i kostnadsfördelningslängdens /bil. Da/ kolumn 16. Varje delägare äger rätt påfordra att de dikessträckor, av vilka han är beroende för sin jords torrläggning, alltid hållas i fullgott skick. Gör någon sig skyldig till skadegörelse på de olika dikessträckorna med till dem

hörande anläggningar, och botar han ej efter tillsägelse omedelbart skadan, äger företagets styrelse eller ock den, som lider men av skadegörelsen, att vid vederbörande domstol föra talan mot den försumlige. Enskilda dräneringsledningar få tillkopplas de täckta avloppen endast i de brunnar, som utförts. Spillvatten får tilledas avloppen först sedan det blivit i erforderlig grad renat.

Mom. 10. Organisation m.m.

Företaget skall handhavas av en styrelse, bestående av tre ledamöter, av vilka en skall vara ordförande och verkställande ledamot. Styrelsen, som utses vid allmänt sammanträde, åligger:

Att ombesörja företagets utförande och kontrollera entreprenörens arbete- i den mån så finnes erforderligt med biträde av sakkunnig person.

Att tillse att de olika dikessträckorna alltid hållas i fullgott skick samt ombesörja rensnings- och underhållsarbeten.

Att i mån av behov verkställa utdebiteringar på sätt närmare stadgas i 3 kap. 20 § vattenlagen.

Att över inkomster och utgifter föra fullständiga och med verifikationer försedda räkenskaper, vilka skola avslutas per kalenderår och därefter framläggas för delägarnes hörande och godkännande vid allmänt sammanträde.

Att för sistnämnda ändamål ,och då det eljest finnes nödigt eller påfordras, kalla delägarne till sammanträde i den ordning, som föreskrives i 7 kap. 64 § vattenlagen.

Att vid alla sammanträden, såväl enskilda som allmänna, föra protokoll. Pro-

tokoll från allmänt sammanträde skall vara för delägarne tillgängligt senast inom 14 dagar efter sammanträdet på plats, som bestämmes av styrelsen och meddelas vid sammanträdet.

Att i övrigt vidta a alla de åtgärder, som erfordras för företagets ändamålsenliga utförande och underhåll, samt därvid beakta och följa de bestämmelser, som återfinnas i 7 kap. 62-65 §§ vattenlagen.

Till dikningsföretaget hörande handlingar och ritningar skola förvaras av styrelsens ordförande och hos honom hållas tillgängliga för envar, som vill granska dem eller taga avskrifter och kopior.

Företaget skall kallas dikningsföretaget "Flyinge-Sandby av år 1946". Mål, som beröra företaget och som ej äro att hänföra till vattenmål, skola handläggas vid Torna och Bara häradsrätt.

Vattendomstolsavgift skall enligt bestämmelserna i 11 kap. 95 § vattenlagen erläggas med 35.89 kr. Avgiften skall av sökandena inbetalas till Länsstyrelsen så snart denna syneförrättning fastställts. Om företaget kommer till stånd, skall avgiften fördelas mellan alla delägare med 1 krona 50 öre för tusen av förbättringsvärde å vars och ens mark.

Mom. 11. Besvärshänvisning.

Den, som är missnöjd med åtgärd eller beslut under denna syneförrättning eller som vill föra talan mot synemännens utlåtande, äger att inom sextio dagar härefter anföra besvär vid Söderbygdens vattendomstol. Besvär skola ingivas till vattendomstolen i tre exemplar och åtföljas av de handlingar, som klaganden vill åberopa till stöd för ändringssökandet.

Mom. 12. Verkställighet.

Då denna syneförrättning ej skall underställas vattendomstols präv-

ning, kommer detta utlåtande att gå i verkställighet i den ordning, som för laga kraft ägande dom är stadgad, för så vitt icke besvär anföres mot förrättningen inom den i mom. 11 här ovan angivna tiden.

Södra Sandby den 20 juni 1946.

Å tjänstens vägnar:

C.H. Wallér

C.H.Wallér

Statens lantbruksingenjör.

Gustaf Nilsson Henrik Åkerson

Jode Märe.

Bil. Da 2

Förbättrings-värde	Beräknad andel i kostnaden för företagets avdelningar					Delaktighet i kostnaderna för			
						Arbetets utförande m. m.		Syneförrättningen	
Kronor						Beräknad kostnad kronor	Procent av verkl. kostnad	Kr.	öre
9	10	11	12	13	14	15	16	17	18

Kostnadsfördelningslängd.

	Hemmanstal	Registernummer	Littera å kartan	Socken Hemman och jordägare	Sökande och med dem likställda	Ägofigur	Markens uppskattade värde Nuvarande värde Kronor	Blivande värde Kronor
	1	2	3	4	5	6	7	8
				S. Sandby s:u.				
3	1/6	3³		Flyinge; Henning Nordström		1-58	30561.-	32850.-
4	1/48	av 5³		Dt Erik Svensson	sök.	59-67 79-87	7248.-	9540.-
4	1/48	5¹¹		Dt Dens.	sök.	88-98	6530.-	8640.-
6	Avs.	22⁴		Dt Nils Larsson		69-73	2077.-	2370.-
	Torp	2¹		Fäladshus, Frans Jönssons sterbh.		74-78	3274.-	3990.-
5 7 8 9	1/20	av 18²		Sandby; Nils Johansson, Elisabeth, Hilda och Margit Johansson	sök.	99.- -123 b	14438.-	19800.-
1	1/4	21³		Dt Vallentin Jacobsson	sök.	124-154	25665.-	32700.-
2	~~1428/7680~~	av 2¹	1428/7680	Dt Fritz Boijsen	sök.	155-169	12450.-	14820.-
2	~~93/800~~	[illegible]	31/200	Dt Dens.	sök.	170-176	7871.-	9330.-
				Summa			110114.-	134040.-

Förbättrings-värde	Beräknad andel i kostnaden för företagets avdelningar					Delaktighet i kostnaderna för				
						Arbetets utförande m. m.		Syneförrättningen		
Kronor						Beräknad kostnad kronor	Procent av verkl. kostnad	Kr.	öre	
9	10	11	12	13	14	15	16	17		18
								alle		
2289.-	✓	lån				2061.69	9.567	27 ha		
2292.-	✓	lån				2064.27	9.579			
2110.-	✓	lån				1900.49	8.819	6 "		
293.-	✓	lån				263.99	1.225	4½ "		
716.-	✓					644.99	2.993	11 "		
5362.-	✓	lån				4829.57	22.411	20 "		
7035.-	✓	lån				6336.35	29.403	40 "		
2370.-	✓	lån				2134.53	9.905	75 "		
1459.-	✓	lån				1314.12	6.098			
23926.-	✓					21550.-	100.-			

Södra Sandby den 20 juni 1946.
Å tjänstens vägnar:
C. H. Wallé
Statens lantbruksingenjör.

Gustaf Nilsson
Tode, märe

Henrik Ekstrom

Hemmanstal	Registernummer	Littera å kartan	Socken Hemman och jordägare	Sökande och med dem likställda	Ägofigur	Markens uppskattade värde	
						Nuvarande värde	Blivande värde
						Kronor	Kronor
1	2	3	4	5	6	7	8

437141

PETTERSONSKA BOKTR. EFTR
SKARA

Insändes till Kungl. Lantbruksstyrelsen.

Litt. 11:35/46
Nr i resplan 27/46

ARVODESRÄKNING

upptagande ersättning till statsverket enligt lantbruksingenjörstaxan (Svensk Författningssamling nr 353 år 1945) för förrättning eller uppdrag, som utförts av tjänsteman vid lantbruksingenjörsorganisationen.

Dikningsföretaget Flyinge-Sandby av år 1946 i S. Sandby socken, Malmöhus län.
(arbetets art, företagets namn etc. samt socken och län)

DIARIE Nr 27408
K. LANTBRUKSSTYRELSEN
21 OKT. 1946

Åtgärden omfattar tiden 1945 - 9/7 1946.

Arbetets art	Ersättning kronor	öre	kronor	öre
I. Planläggning av torrläggningsföretag huvudsakligen för jordbruksändamål.				
1. *Torrläggningsföretag med undantag för täckdikningsplaner.*				
Planen upprättad ~~utan~~ i samband med syneförrättning enligt vattenlagen.				
Jordareal som beröres av förrättningen Enl. lantbruksingenjörstaxan d. 27/6 1930	1033	91 ✓		
..... *kr för* ..... *ha och* ..... *kr för varje ha däröver*				
..... *% av* ..... *kr, utgörande beräknad total anläggningskostnad*				
2 % av ..... *kr, utg. beräkn. kostn. för pumpstation m. utrustn.*			1033	91 ✓
Summa:				
För syneförrättning utan gode män utföres 80 % av ovanstående summa				
(Här införes bl. a. arvode för icke fullständigt förslag samt tilläggsarvode för alternativt förslag eller för planläggning som jämväl avser avledande av kloakvatten eller industriellt avloppsvatten)				
2. *Täckdikningsplaner.*				
II. Planläggning av företag huvudsakligen för avledande av kloakvatten eller industriellt avloppsvatten.				
1. *Företag som hänför sig till viss jordareal och med huvudsakligt ändamål att avleda kloakvatten.*				
Jordareal som beröres av förrättningen ..... ha.				
..... *kr för* ..... *ha och* ..... *kr för varje ha däröver*				
..... *% av* ..... *kr, utgörande beräknad arbetskostnad*				
2 % av ..... *kr, utgörande beräknad materialkostnad*				
4 % av ..... *kr, utgörande beräknad kostnad för reningsanläggning*				
5 kr för var och en av ..... *st fastigheter*				
2. *Annat företag.*				
..... *dagarvoden à 60 kr*				
..... *dagarvoden à 40 kr*				
..... *dagarvoden à 20 kr*				
Transport:			1033	91

K. Lantbruksstyrelsens formulär d. 30/8 1945. K 76 b.
8. 1945. 5 000.

STATENS REPRODUKTIONSANSTALT
350845

Arbetets art	Ersättning kronor	öre	kronor	öre
Transport:			1033	91
III. Övriga tjänsteuppdrag.				
1. *Fullständig arbetsledning och kontroll av företag för torrläggning av mark.*				
Företaget består helt / till övervägande delen av öppna / täckta avlopp. Beräknad arbetskostnad kr.				
kr jämte ... *% av* ... *kr* ...				
1 % av ... *kr, utgörande beräknad materialkostnad* ...				
2. *Andra uppdrag.*				
~~a) Icke fullständig arbetsledning och kontroll för torrläggning av mark;~~				
~~b) Arbetsledning och kontroll av annat företag än under a) avses;~~				
~~c) Rådgivning eller upplysning som påkallat särskilt utredningsarbete;~~				
~~d) Kopiering av kartor och ritningar;~~				
~~e) Sammanträde;~~				
f) Färdigställande av ozalidkopior ; (Stryk det ej tillämpliga)				
Åtgärden har / ~~har icke~~ till huvudsaklig uppgift att gagna jordbruket.				
1946 6/7; 1 *dagarvoden à* 12.- *kr* ...	12	-		
dagarvoden à ... *kr* ...				
dagarvoden à ... *kr* ...				
			12	-
Summa kronor:			1045	91

Anmärkningar:

Ett exemplar av denna räkning har den oktober 1946 ~~XXXXXXXXXX~~ enligt mottagningsbevis utkvitterats av

lantbrukaren Vallentin Jacobsson, Bäckadal, S. Sandby.
(titel, namn och adress)

i egenskap av ordförande

Malmö den 16 oktober 1946.

[signature]
lantbruksingenjör

Lantbruksstyrelsens anteckningar:

Skäl till ändring föreligger ej.

Av nedanstående skäl bör ersättningsbeloppet ändras till ... kr.

Wallen 402:17
[illegible] 643:74
1045:91

Wallen 12.46.1
402:17

26.10.46

Granskad den 9/7 47 av [signature]

Bilaga

Arvodesräkning

för syneförrättning enligt vattenlagen angående dikningsföretaget Flyinge-Sandby av år 1946 i Södra Sandby socken av Malmöhus län, upprättad enligt nedanstående §§ i lantbruksingenjörstaxan av den 27 juni 1930.

År	Dato	Arbete	Antal	à kr	Kr öre	Kr öre
		Kallelser och kungörelser, § 5				
			st 25	0.50		12.50
		Ägomätning: i skala 1:4000,				
		§§ 6-10				
		a/ för mätningsområdets gränser enl. tariff I,				
		1/ i åker, raklinje	km	1.50		
		kroklinje	" 5.2	3.00	15.60	
		b/ för mätningsområdets olika ägoslag, ägofigurer och areal enl. tariff II				
		åker, medelareal 0.29 ha	st 177	0.24	42.48	
			ha 51,06	0.78	39.83	
1945 6-7/3		Tillägg för mätning i skala 1:4000 utöver dikningsområdet samt för mätning i skala 1:400 av situationsplan över avloppets korsning med allm. väg				
			dag 4	12.-	48.-	
		d/ för textning, skala o.d.				
		1:sta bladet			4.-	149.91 ✓
1945		Avvägning.				
27/2, 1-2/3, 8-10/3		a/ avvägning, längdmätning o.d., 2 assistenter, § 46 mom. 4				
			dagar 12	12.-	144.-	
		b/ ytavvägning, § 11, mom. 1, tariff IV				
		i öppen mark, medelantal				
		> 4 punkter pr ha	ha 51.06	0.50	25.53	
		avvägda punkter	st 600	0.03	18.-	187.53 ✓
		Arealuträkning, § 13, tariff V,				
		medelareal 0.29 ha	st 177	0.05	8.85	
			Överföres		8.85	349.94

1	2	3	4	5	6	7	
		Överfört			8.85	349.94	
			ha 51.06	0.10	5.11	13.96	
		Ägobeskrivning, § 14, ägofigurer					
			st 177	0.04		7.08	
		Markvärdering:					
1946	3/5	a/ uppskattning och värdering,					
		§ 46 mom. 5	dagar ½	12.00	6.-		
		b/ gradtabell eller kurva, § 16,					
		mom. 1:					
		för första kilometern av					
		avlopps längd	km		4.-		
		för övriga kilometer					
			st 1	1.50	1.50		
		c/ uträkning därmed av värde pr					
		ytenhet, § 16, mom. 2, värde-					
		tal	st 296	0.06	17.76		
		d/ uträkning av förbättring eller					
		försämring, § 17, ägofigu-					
		rer	st 148	0.12	17.76	47.02	
		Längdprofil, § 19, längdskala 1:					
		a/ uppritning enl. tariff VI,					
		1/ endast markyta	km				
		2/ befintligt avlopp eller					
		vall	km 4.-	3.50		14.-	✓
		Tvärsektioner, §§ 21 och 22,					
		i skala 1:100,					
		vid uppritning av endast be-					
		fintlig eller ny sektion					
			st 46	0.14	6.44		
		vid uppritning av såväl be-					
		fintlig som ny sektion	st 45	0.25	11.25	17.69	✓
1945	12/3	Broar; uppritning av befintliga					
		broar	dagar 1	12.-		12.-	✓
1946	12,14/12 12	Broar; uppritning av befintliga					
		broar	dagar 2	12.-		24.-	
			Överföres			485.69	

1.	2.	3.	4.	5.	6.	7.
		Överfört				485.69
		Antal blad med profil- och sektionsritningar	st 3	3.00		9.-
1945	27/10, 29/10	Hydrografisk utredning, § 23 och 48, grundbelopp			2.00	
1946	14/3, 13/4	Uppritning av karta över nederbördsområdet, beräkningar av vattenmängder m.m. dagar	2.5	12.00	30.-	32.-
		Dimensionsberäkning, § 24				
		a/ för öppet avlopp, utan särskild beräkning	km 1.-		3.-	
		b/ täckt ledning,[2] inre diameter över 20 cm	km 0.9	10.-	9.-	12.50
		Inritning å kartan av avlopp och vallar, § 26, grundbelopp			1.-	
		tillägg för varje cm verkligt mått å kartan	cm 48	0.03	1.44	2.44
		Arbetsbeskrivning, § 27,				
		1:a sidan			3.-	
		tillägg för övriga sidor	st 5	2.00	10.-	13.-
		Kostnadsberäkning, § 28,				
		b/ vid förändring av befintligt avlopp	km 1.9	4.00	7.60	
		c/ av kostnadsförslagets slutsumma 0.1 % /broar och vallar inberäknade/			21.55	29.15
		Förslag till bro- och trumbyggnad,				
		§§ 33-35 och 38				
		Ritarbete			3.-	
		Kostnadberäkning			3.-	
		Ritningar, antal blad	st 1		3.-	9.-
		Införande av höjdsiffror å plankartan,				
		§ 39	600	0.01		6.-
		Översiktskarta, § 41				4.-
					Överföres	602.78

1.	2.	3.	4.	5.	6.	7.
		Överfört				602.78
		Kostnadsfördelning, § 43, grundbelopp			2.-	
		antal fastigheter	st 9	0.30	2.70	
1946	5/6, 12-13/6, 17/6	särskilda beräkningar för kostnadsfördelning	dag 1.9	12.-	22.80	27.50
1946	29/3, 2-3/5	Utlåtande, § 45	sid 15	3.00		45.-
	19-20/6	Sammanträden o. upprättande av protokoll, § 46 mom. 1,	dagar 3.9	12.00		46.80
1945	13/2, 6/3	Särskild utredning, § 46, mom. 2 Besök å förrättningsplatsen /Wallér/	dagar 0.3	12.00		3.60
1946	20/3, 26/3	Utredning i domarekansli och på förrättningsstället rörande fastighetsförhållandena	dag 1.6	12.00		19.20
1946	27/2, 19/3	Utredning å lånets lantmäteri-kontor rörande fastighetsgränser, jordregisternummer o.d. § 46, mom. 15	dagar 2.5	12.00		30.-
1945	12/12, 14/12	Förslag enl. § 46 mom. 15, brunnar,				
1946	12-16/6	utlopp för täckt ledning, sten-sättning m.m.	dagar 5.8		69.60	
		antal ritningar	st 1		3.-	72.60
1946	21/3, 3/6, 17/6	Utredning för yttrande enl. V.L. 10:52	dagar 1.4	12.00		16.80
				Summa kronor		864.28

Lösen för:

Kopia av plankartan, § 51

1/ 1:sta bladet 7.-

2/ efter kartans skala och ägofigurernas medelareal, tariff VII, skalan 1:4000, medelareal 0.29 ha, ägofigurer

st	177	0.07	12.39
ha	51.06	0.14	7.15

3/ insättning av höjdlägestal st 600 0.02 12.-

Överföres 38.44

1.	2.	3.	4.	5.	6.	7.
		Överfört			38.44	
		inritning av kanaler och diken,				
		grundbelopp			1.75	
		tillägg för varje cm verkligt				
		mått å kartan, cm	48	0.05	2.40	42.69
		Kopia av profil-, sektions-, bro-				
		och trumritningar, § 54				
		1/ enligt tariff VIII, endast				
		markyta km				
		befintligt vattendrag eller				
		vall "	2.1	3.00	6.30	
		Ändring av befintligt avlopp				
		km	1.9	6.00	11.40	
		2/ tvärsektioner, originalrit-				
		ningens belopp			17.69	
		3/ broar och trummor, originalrit-				
		ningens belopp			3.-	
		4/ för varje med rubrik, skalor o.d.				
		försett blad st	5	3.00	15.-	
					53.39	
		nedsättning för kopia å kalkér-				
		väv 25 %			13.35	40.04
		Kopia av annan ritning, § 46,				
1946 1-4/7		brunn, rörutlopp och slamficka				
		samt äldre broar och trummor				
		dagar	3.7	12.-		44.40
		Avskrift av synehandlingarna, § 57				
		sid	70	0.55		38.50
		Översiktskarta i d:o, § 41				4.-
					Summa kronor	169.63

Sammandrag.

Förrättningsavgift	864.28
Lösen för kopior och avskrifter	169.63
Summa kronor	1033.91

Malmö den 14 oktober 1946.

O. A. Nilsson

Statens lantbruksingenjör.

Med rött haspade belopp, tillsammans 402.17 kr, avser ersättning för arbete, som utförts före den 1 juli 1945.

Malmö den 14 oktober 1946.

C.H.Wallór.

Skuldförbindelse överlämnad till Norsk Fiberg den 21/3 1949 godkänd den 27/4 1949

M 6*0849

LANTBRUKSSTYRELSEN 2 MRS 1949 DIARIE Nr 1387 SAK Nr

FÖRETAG: Flyinge - Sandby

Arbetsplan upprättad av lantbruksingenjören C.H. Waller i samband med år 1946 avslutad syneförrättning.

Statsunderstöd beviljade den 27 oktober 1948

Statsbidrag

till företagets utförande	kr. 7.650	
» en första rensning	» 200	kr. 7.850
Lån till företagets utförande		kr. 14.850

KONTRAKT.

Kungl. Lantbruksstyrelsen har den 27 oktober 1948 till dikningsföretaget Flyinge - Sandby av år 1946 i Södra Sandby socken,

MALMÖHUS LÄN

beviljat dels **statsbidrag** från **statens avdikningsanslag** med sjutusenåttahundrafemtio (7.850) kronor, varav till företagets utförande sjutusensexhundrafemtio (7.650) kronor och till en första rensning av avloppen tvåhundra (200) kronor, och dels **lån** från **statens avdikningslånefond** med fjortontusenåttahundrafemtio (14.850) kronor och samtidigt fastställt arbetsplan för företaget.

Följande överenskommelse träffas mellan å ena sidan Lantbruksstyrelsen och å andra sidan företagets delägare genom dess ~~styrelse~~ befullmäktigade representant ~~samtliga intressenter båda intressenter ende intressent.~~

§ 1.

Lantbruksstyrelsen utbetalar till företaget såsom förskott högst en tredjedel av statsbidraget och en tredjedel av lånet, sedan Styrelsen godkänt dels för detta kontrakts fullgörande lämnad säkerhetsförbindelse och dels för lånets återbetalning ställd med behörig borgen eller annan säkerhet försedd skuldförbindelse samt hos Lantbruksstyrelsen genom intyg av stats- eller kommunaltjänsteman eller eljest av två trovärdiga, ojäviga personer, som icke äro intressenter i företaget, styrkts, att arbetet på allvar igångsatts. Ytterligare utbetalning av bidraget och lånet sker efter Lantbruksstyrelsens bestämmande i den mån kostnaderna för arbetets utförande och inköp av materiel motivera utbetalning eller arbetet slutförts och detta styrkts av tjänsteman inom lantbruksingenjörsorganisationen eller den som förordnats att verkställa besiktning eller avsyning av företaget.

§ 2.

Bidrags- och låntagaren förbinder sig:

att utföra företaget till den 1 september 1951 i överensstämmelse med den vid statsmedlens beviljande fastställda arbetsplanen med de eventuella ändringar däri, som Lantbruksstyrelsen kan komma att efter framställning besluta;

1948 okt. 1 000

STATENS REPRODUKTIONSANSTALT 395148

att under året närmast efter avsyningen utföra en första rensning av i företaget ingående avlopp före september månads utgång;

att bestrida vad utöver beviljade statsmedel kan erfordras för företagets fullbordande, däri inberäknat kostnad för en första rensning av avloppen och till lantbruksingenjörsorganisationen utgående gottgörelse för arbetsledning, avsyning m. m. samt vid dylika förrättningar erforderlig hantlangning;

att underhålla det utförda arbetet intill dess sådan underhållsskyldighet kan varda annan i laga ordning ålagd eller vederbörande därifrån befriats;

att vid arbetets utförande och underhållsskyldighetens fullgörande vidkännas Lantbruksstyrelsens inseende och kontroll;

att när sådant av Lantbruksstyrelsen eller vederbörande tjänsteman inom lantbruksingenjörsorganisationen påfordras, förete behörigen verifierade räkenskaper för företaget ävensom att, därest torrläggningskostnad, vartill statsmedel beviljats, beräknats till högre belopp än verkliga kostnaden, efter föreskrift av Lantbruksstyrelsen vidkännas motsvarande minskning av bidraget och lånet; samt

att fullgöra de övriga åtaganden, som enligt Kungl. Maj:ts kungörelser angående villkoren för statsbidrag från statens avdikningsanslag och lån från statens avdikningslånefond åligga mottagare av ifrågavarande statsmedel.

§ 3.

Har obehörig avvikelse från den fastställda arbetsplanen skett eller har arbetet icke utförts inom därför bestämd tid och Lantbruksstyrelsen ej heller medgivit anstånd med dess utförande eller skulle Styrelsen finna den säkerhet, som blivit ställd för lånets återbetalning, icke vidare nöjaktig, och ny säkerhet, som av Styrelsen godkännes, icke avlämnas inom bestämd tid eller erlägges icke den bestämda annuiteten i behörig tid, äger Lantbruksstyrelsen att inställa all vidare utbetalning av statsmedlen samt att återfordra vad därav uppburits. Å sålunda lyftade och återburna medel skall erläggas fem procent årlig ränta från lyftningsdagen till dess betalning sker.

§ 4.

Kostnader, som i följd av erhållna statsbidrag och lån må hava föranletts för Lantbruksstyrelsen, skola bestridas av respektive mottagare av dessa medel.

§ 5.

Detta kontrakt må av bidrags- och låntagaren när som helst uppsägas, dock, om någon del av beviljade statsmedel utbetalats, under villkor att återbäring därav sker enligt bestämmelserna i § 3.

Detta kontrakt är upprättat i två likalydande exemplar, varav vardera kontrahenten tagit ett.

Södra Sandby den 22 Februari 1949

Valentin Jacobsson

Att Lantbruksen Vallentin Jacobsson
Bäckadal per Södra Sandby

i bägges vår närvaro egenhändigt undertecknat förestående kontrakt, intyga:

C. H. Wallén — Nils Johansson

Adress Malmö — Adress Södra Sandbye

Kungl. Lantbruksstyrelsen antager detta kontrakt.

Stockholm den 13 maj 1949.

På Kungl. Lantbruksstyrelsens vägnar

Martin Häggland

Vederbörandes uppmärksamhet fästes å bestämmelserna dels i 7 kap. 58 § vattenlagen, vari stadgas att, därest företaget icke bragts till slut inom tid som i utlåtandet föreskrivits, vare frågan om företaget förfallen; dock att vattendomstolen må på förenämnda tids utgång gjord ansökning bevilja anstånd med företagets fullbordande och dels i 13 kap. 17 § vattenlagen, vari stadgas att, därest det framtida underhållet försummas, Konungens Befallningshavande eller annan myndighet Konungen bestämmer äger själv bota bristen på den försumliges bekostnad.

RAPPORT

LANTBRUKSSTYRELSEN
2 MRS 1949
DIARIE NR U 1387
SAK NR

över verkställd besiktning

Företag: Dikningsföretaget Flyinge-Sandby av år 1946 i Södra Sandby
(namn, socken och län)
socken, Malmöhus län.

Ordf. i styrelsen: Lantbrukaren Vallentin Jacobsson,
~~Förrättsledaren~~: Bäckadal, Södra Sandby.

FÖREDRAGET
DEN 13 MAJ 1949
I
LANTBRUKSSTYRELSEN

Arbetsplanen fastställd den 27 oktober 1948

Ändring medgiven den

Bidrag från statens avdikningsanslag 7850 kronor

Lån från statens avdikningslånefond 14850 kronor

Arbetstid enl. synemännens utlåtande till den 20 augusti 1956

Arbetstid enl. kontrakt med Lantbruksstyrelsen till den 1 september 1951.

Förlängning medgiven av {Lantbruksstyrelsen / Vattendomstolen} till

Vid förrättningen, som verkställts av underteckned

den 22 februari 1949, har befunnits, att företaget utförts i överensstämmelse med den fastställda arbetsplanen. Då även en första rensning av avloppen utförts, föreslås företaget till godkännande.

Företagets verkliga kostnader redovisas sålunda:

Torrläggningskostnader	19550.- kr.	
Förrättningskostnader	1415.40 "	20965.40 kr.
Första rensning av avloppen		600.- "
	Summa kostnad	21565.40 kr.

Då statsunderstödet beviljades, beräknades kostnaderna för utförandet till 22965.40 kr. och kostnaden för en första rensning till 600 kr, tillsammans 23565.40 kr. Beviljat statsunderstöd skall alltså reduceras i förhållande till de verkliga kostnaderna.

Bidraget minskas med 670 kr,
från 7.850 till 7180 kr.
Lånet minskas med 1.300 kr,
från 14850 till 13550 kr

Malmö den 23 februari 1949.

C.H.Wallér
Statens lantbruksingenjör.

K. Lantbruksstyrelsen formulär K 103.
12. 1946. 10 000.

STATENS REPRODUKTIONSANSTALT
532546

LANTBRUKSINGENJÖREN
I
MALMÖHUS LÄN
MALMÖ
Tel. 15950

Byråingenjören Hjalmar Forsman,

Kungl. Lantbruksstyrelsen,

Stockholm 16.

Broder.

Ang. dikningsföretaget Flyinge-Sandby av år 1946.

Med anledning av Din förfrågan vid dagens telefonsamtal rörande de av mig redovisade kostnaderna för rubr. dikningsföretag får jag meddela, att ersättningarna, 872 kr, äro inräknade i torrläggningskostnaderna.

Malmö den 23 mars 1949.

Din vän

C.H.Wallér.

LANTBRUKSINGENJÖREN
I
MALMÖHUS LÄN
MALMÖ
Tel. 15950

LANTBRUKSSTYRELSEN
2 MRS 1949
DIARIE NR J 1387
SAK NR

Till

Kungl. Lantbruksstyrelsen.

För dikningsföretaget Flyinge-Sandby av år 1946 i Södra Sandby socken, Malmöhus län, översändes härmed följande:

√ 1/ Kontrakt i 2 exemplar.

√ 2/ Skuldförbindelse med borgensförbindelse och vederhäftighetsintyg.

√ 3/ Rapport över verkställd besiktning.

√ 4/ Rekvisitioner å beviljat statsunderstöd.

√ 5/ Taxeringsbevis, 5 st.

Malmö den 1 mars 1949.

C.H.Wallér.

1949 den 13 maj.

Uppgift jämlikt stadgandet i 1 §, 1 stycket, av lag om kronans förmånsrätt för avdikningslån den 14 juni 1929 (nr 164).

Företagets namn: Dikningsföretaget Flyinge - Sandby av år 1946 i Södra Sandby socken, Malmöhus län.

Lån 14.850 kronor från statens avdikningslånefond enligt Kungl. Lantbruksstyrelsens beslut den 27 oktober 1948. Lånet minskat denna dag till 13.550 kronor.

Lånet har beviljats för nedanstående, i utredningen angående detsamma upptagna fastigheter.

Fastighet	Mantal	Registernummer	Ägare
Södra Sandby socken			
Flyinge	1/6	3^{3}	Henning Nordström
"	1/48	av 5^{3}	Erik Svensson
"	1/48	5^{11}	Dens.
"	avs.	22^{4}	Nils Larsson
Sandby	~~1427/7680~~ 1428/7680	av 2^{1}	Fritz Boijsen
"	~~93/800~~ 31/200	~~av~~ 4^{2}	Dens.
"	1/20	av ~~18~~ $^{12}/_{18}^{2}$	Nils Johansson, Elisabeth Johansson, Hilda Johansson och Margit Johansson.
"	1/4	21^{3}	Vallentin Jacobsson

Stockholm den 13 maj 1949.

På Kungl. Lantbruksstyrelsens vägnar

Martin Hägglund.

Med blå införda rättelser är intagna genom Kungl. Lantbruksstyrelsens försorg.
Stockholm den 28 juni 1949.
På Kungl. Lantbruksstyrelsens vägnar
Albert Smith

LANTBRUKSINGENJÖREN
I
MALMÖHUS LÄN
MALMÖ
Tel. 15950

301/48

LANTBRUKSSTYRELSEN
17 JUN. 1949
DIARIE Nr
SAK Nr

Till

Kungl. Lantbruksstyrelsen.

Sedan Kungl. Lantbruksstyrelsen i skrivelse den 13 maj 1949 lämnat uppgift å fastigheter, som blivit delaktiga i ett till dikningsföretaget Flyinge-Sandby av år 1946 i Södra Sandby socken, Malmöhus län, beviljat avdikningslån samt Länsstyrelsen i Malmö med skrivelse den 30 maj 1949 till Kungl. Lantbruksstyrelsen översänt av inskrivningsdomaren i Torna och Bara domsaga framförda erinringar beträffande beteckningen å vissa fastigheter, till vilka lån beviljats, har Kungl. Lantbruksstyrelsen i skrivelse den 15 juni 1949 anmodat mig att verkställa utredning i ärendet.

I anledning härav får jag anföra följande beträffande omnämnda fastigheter.

1/ Den del av Sandby 2^{1}, som äges av Fritz Boijsen, utgör 1428/7680 mtl. och ej 1427/7680 mtl.

2/ Fritz Boijsen äger numera hela Sandby 4^{2} om 31/200 mtl.

3/ Fastigheten Sandby 18^{12} äger ej del i avdikningslånet. Den fastighet, som avses, är 1/20 mtl. Sandby av 18^{2}, äg. Nils Johansson, Elisabeth Johansson, Hilda Johansson och Margit Johansson.

Länsstyrelsens remisskrivelse samt till mig översända, från Kungl. Lantbruksstyrelsens arkiv hämtade 2 häften handlingar / syneförrättnings-handlingar och betänkande/ rörande dikningsföretaget Flyinge-Sandby av år 1946 återgå.

Malmö den 16 juni 1949.

C.H.Wallér.

Rem.

J 2373/49
BA

Lantbruksingenjören C. H. Wallér,
M a l m ö .

Uti en av Kungl. Lantbruksstyrelsen den 13 maj 1949 lämnad uppgift å fastigheter, som blivit delaktiga i ett till dikningsföretaget Flyinge - Sandby av år 1946 i Södra Sandby socken, Malmöhus län, den 27 oktober 1948 beviljat avdikningslån återfinnas, bland andra, de sålunda betecknade fastigheterna:

Sandby	1427/7680	av 2^{1}	Fritz Boijsen
"	93/800	av 4^{2}	Dens.
"	1/20	av 18^{12}	Nils Johansson m.fl.

Med skrivelse den 30 maj 1949 från Länsstyrelsen i Malmö har Lantbruksstyrelsen mottagit vissa av Inskrivningsdomaren i Torna och Bara domsaga framförda påpekanden beträffande dessa fastigheters beteckningar.

Enär uppgiften hämtats från av Eder upprättade handlingar och, vad beträffar de två förstnämnda fastigheterna, underlag för ärendets utredning saknas i Lantbruksstyrelsen, vill Styrelsen härigenom anmoda Eder att, så snart ske kan, verkställa den utredning, som ifrågavarande påpekanden kan föranleda.

.//. Länsstyrelsens remisskrivelse och till Styrelsens arkiv hörande 2 häften handlingar biläggas och skola återställas vid

avgivande av här begärd utredning.

Stockholm den 15 juni 1949.

På Kungl. Lantbruksstyrelsens vägnar

Albert Smith.