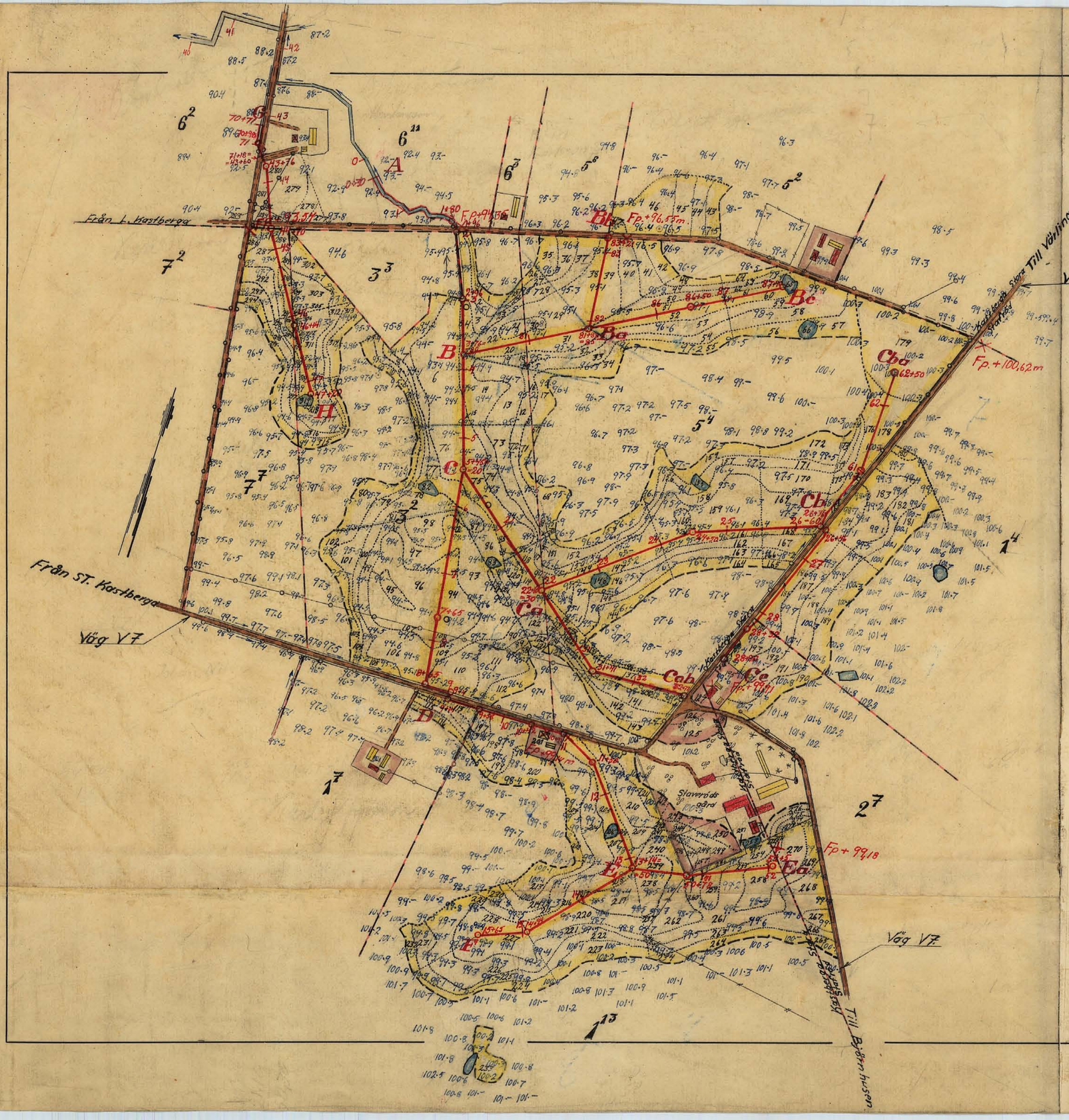
Blad I
Planritning
Förslag
till
dikningsföretaget "Staveröd-Kastberga
av år 1946"
i V. Sallerups socken, Malmöhus län.
Upprättat vid syneförrättning år 1946 av
Statens lantbruksingenjör.
Skala 1:4000
100 50 0 100 200 300 m.
Från L. Kastberga
Från ST. Kastberga
Väg V7
Väg V7b
Till Värlinge
Till Björnhusen
Fp. +100,62 m
Fp. +96,55 m
Fp. +99,18
Staveröds gård
M 6-0855 490-I

Diknings-företaget "Staveröd-Kastberga av år 1946"

Blad 2.

Profil- och sektionsritningar.

Företag I.

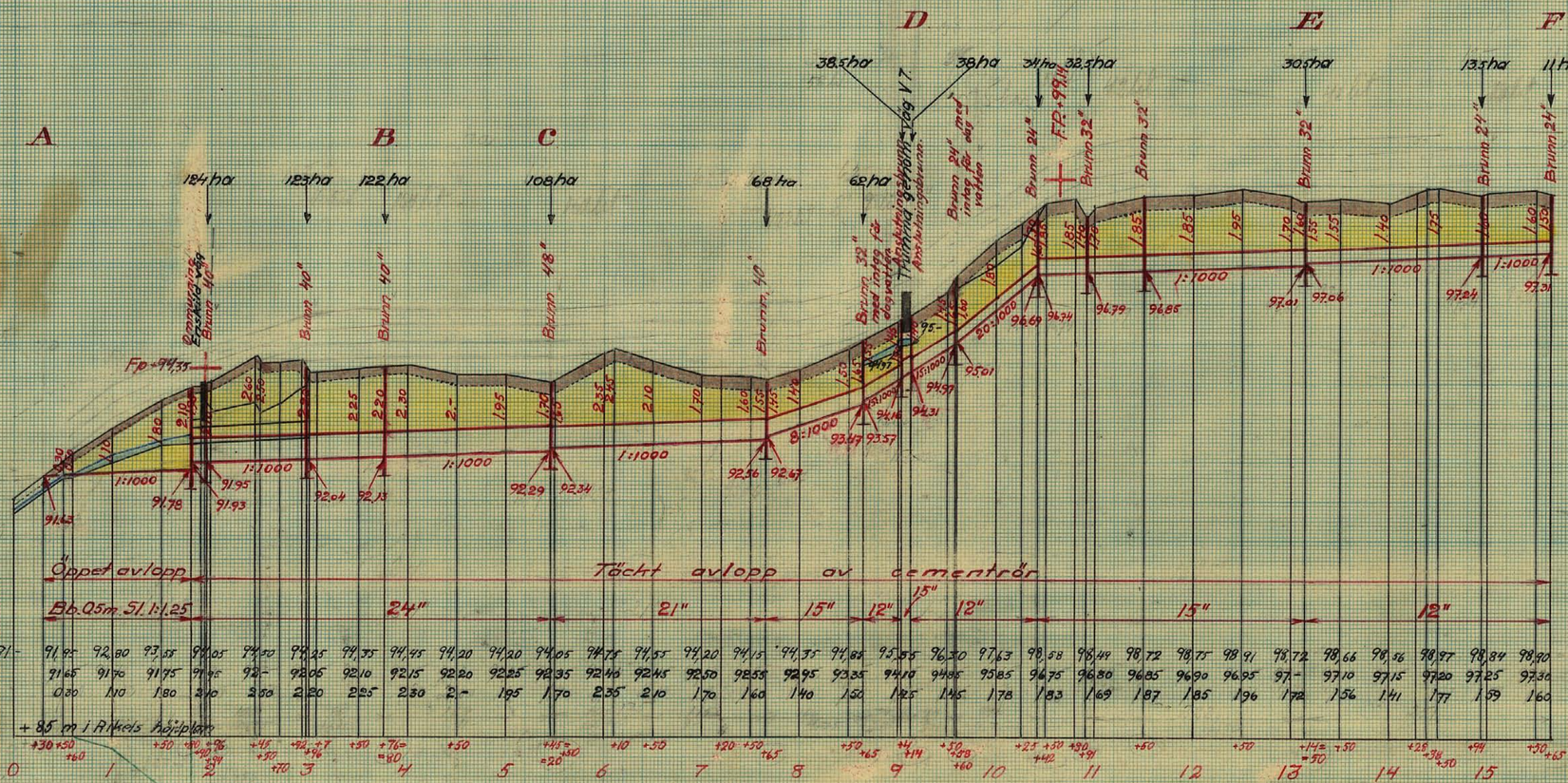

Höjd- och sektionsskala 1:100

1 0,5 0 1 2 3 4 5 6 7m

Längdskala 1:4000

100 50 0 100 200 300m.

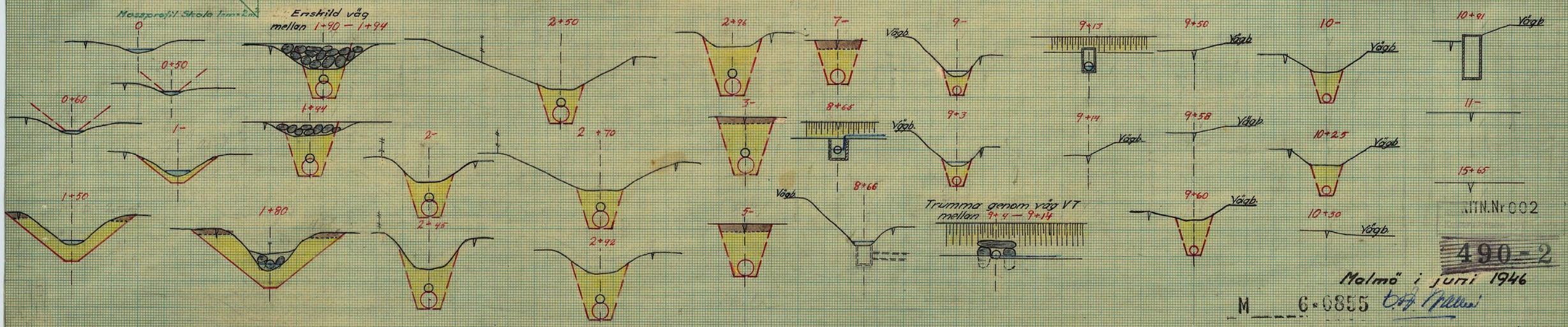

Malmö i juni 1946

M 6·0855

Statens lantbruksingenjör.

JTN.Nr 002

490-2

Dikningsföretaget "Staveröd-Kastberga av år 1946".

Blad 3.
Profil- och sektionsritningar.
Företag I.

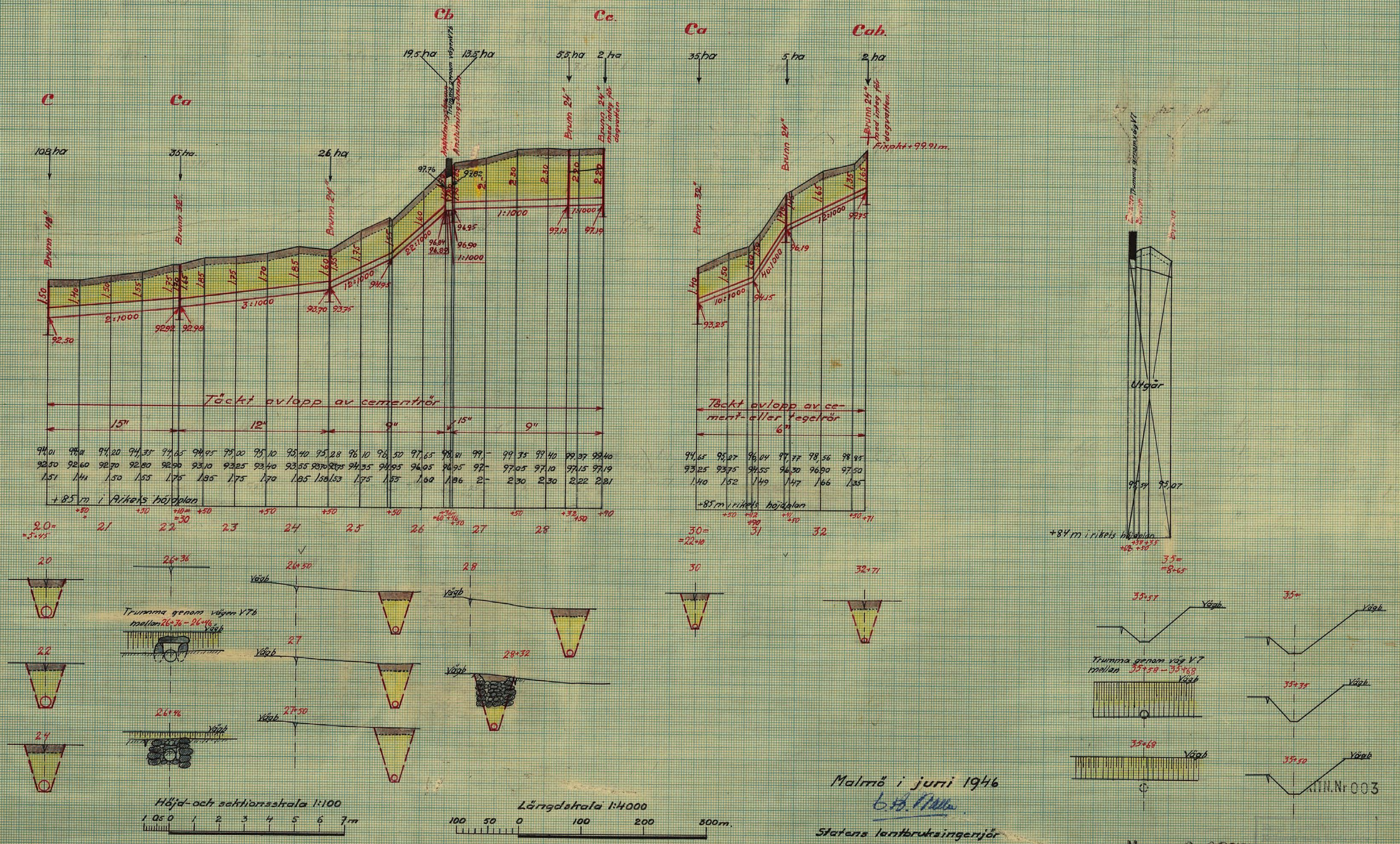

Malmö i juni 1946

Statens lantbruksingenjör

M 6-0855

490-3

Dikningsföretaget "Staveröd-Kastberga av år 1946".

Blad 4.

Profil- och sektionsritningar.

Företag 1.

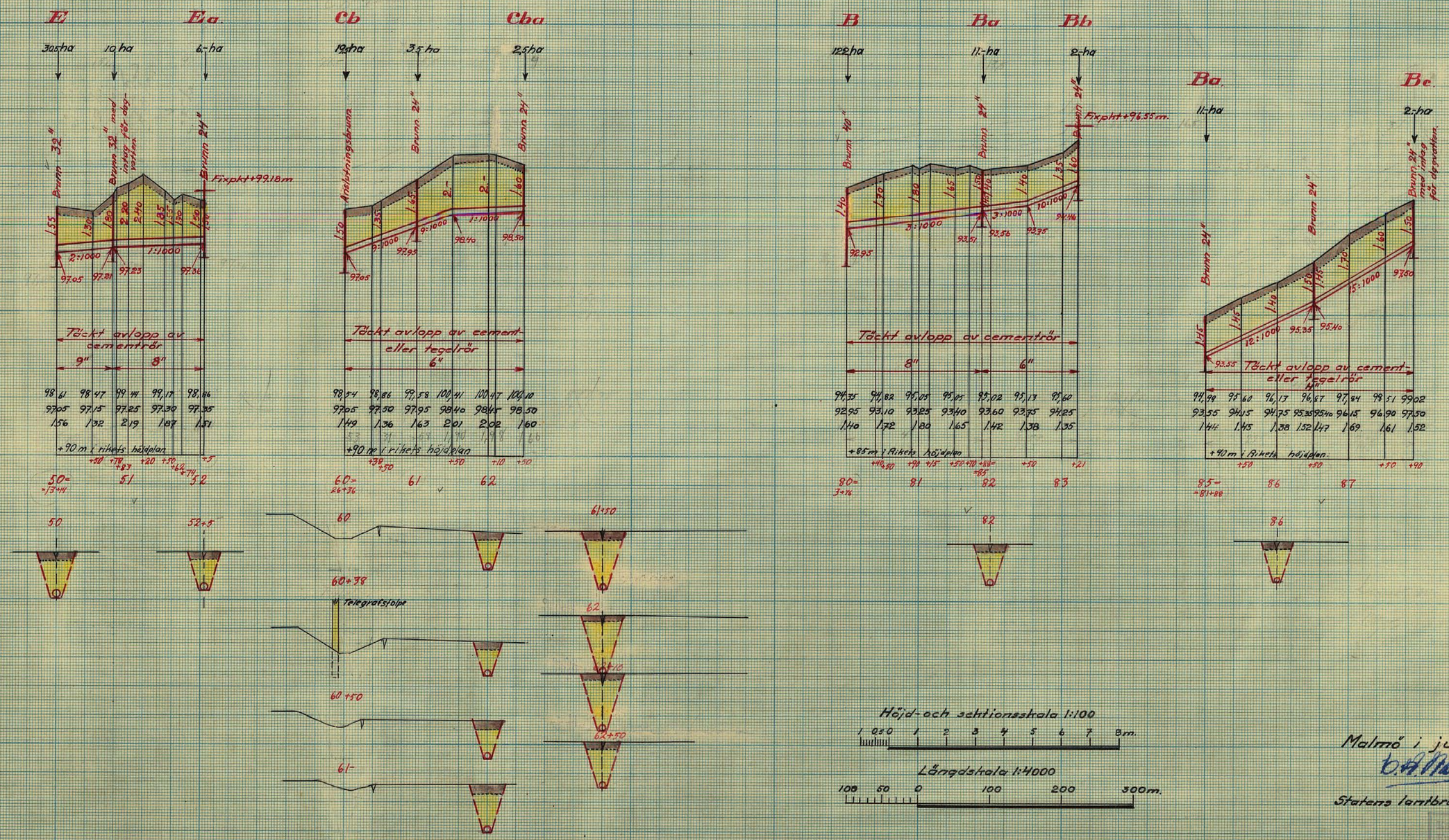

Malmö i juni 1946.

[signature] RITN.Nr 004

Statens lantbruksingenjör.

M 6-0855 490-4

Dikningsföretaget "Staveröd–Kastberga av år 1946".

Blad 5.
Profil- och sektionsritningar.
Företag 2.

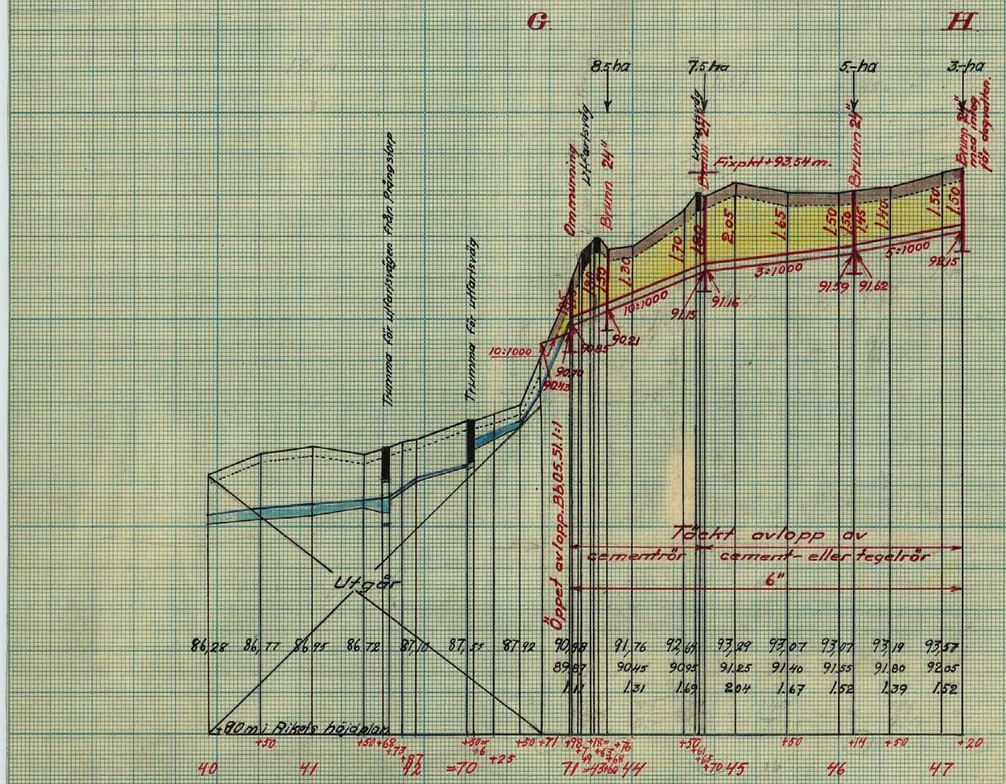

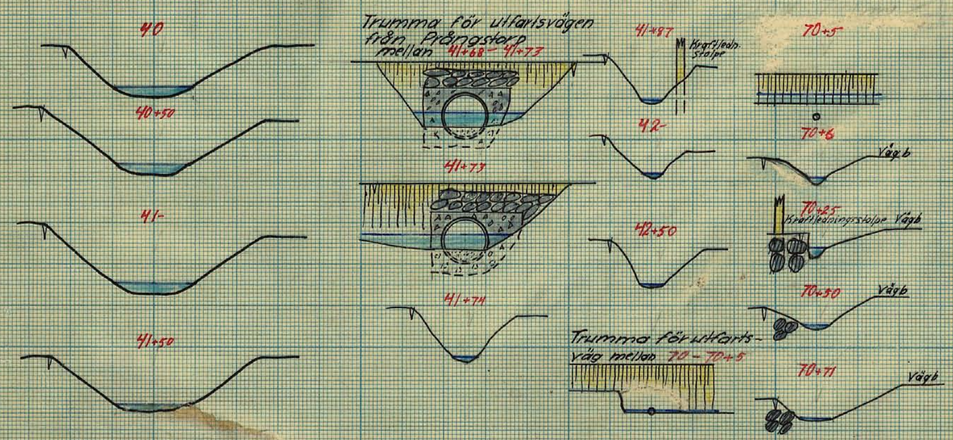

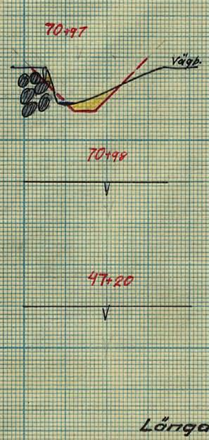

Längdskala 1:4000
100 50 0 100 200 300 m

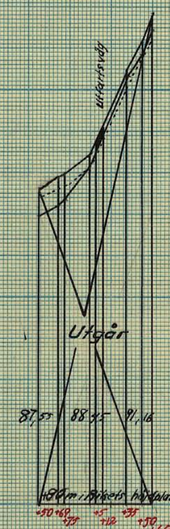



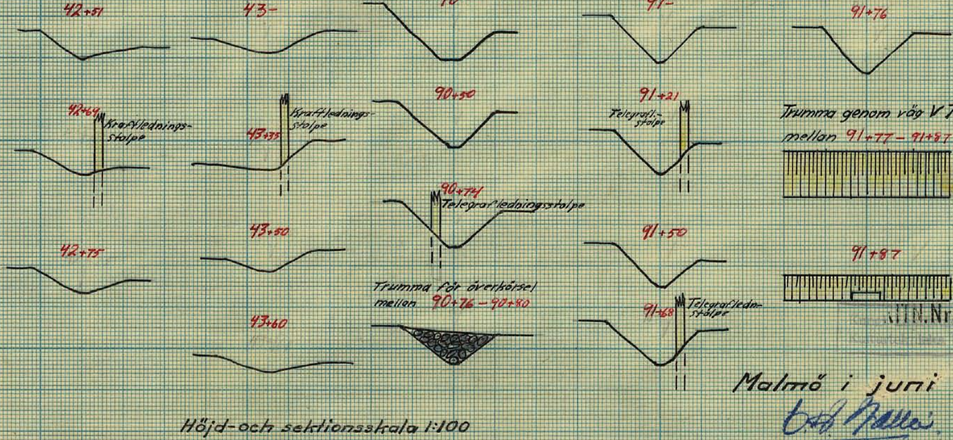

Höjd- och sektionsskala 1:100
1 0.5 0 1 2 3 4 5 6 7 m.

Malmö i juni 1946.

Statens lantbruksingenjör.

RITN. Nr 095

M 6-0855

490-5

Dikningsföretaget "Staveröd-Kastberga av år 1946".

Blad 6.

Typritningar för ommurning, intag och brunnar.

Typritning för ommurning av utlopp

Skala 1:50

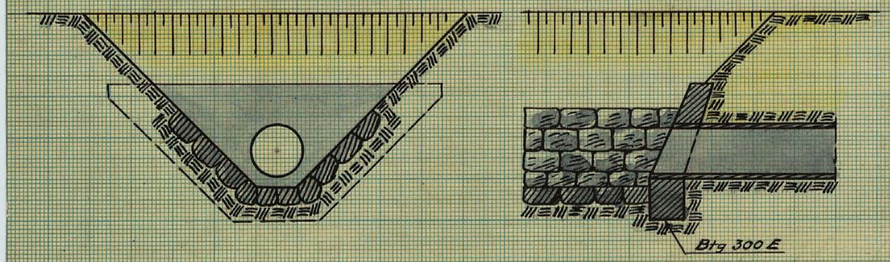

Typritningar för brunnar med:

40" inre diameter. 48" inre diameter. 32" inre diameter 24" inre diameter

Skala 1:50

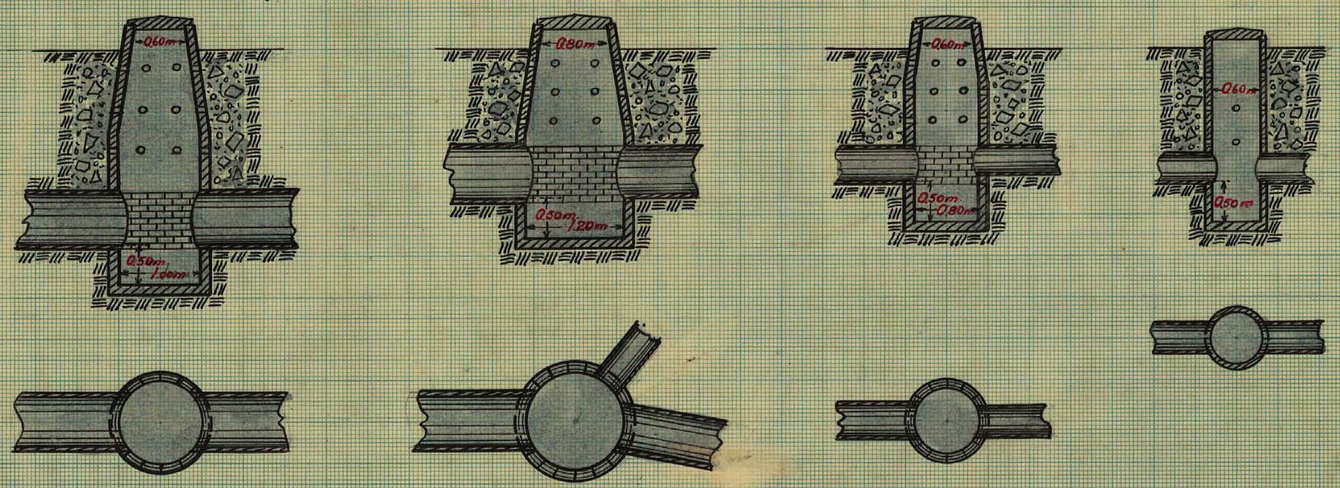

Skala 1:50

1 0,5 0 1 2 3 m

Skala 1:10

1 0,9 0,8 0,7 0,6 0,5 0,4 0,3 0,2 0,1 0 m.

Typritning för dagvattenintag till brunnar.

Skala 1:10

Sektion C-D

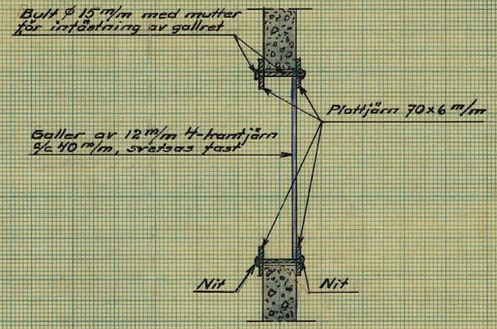

Sektion A-B

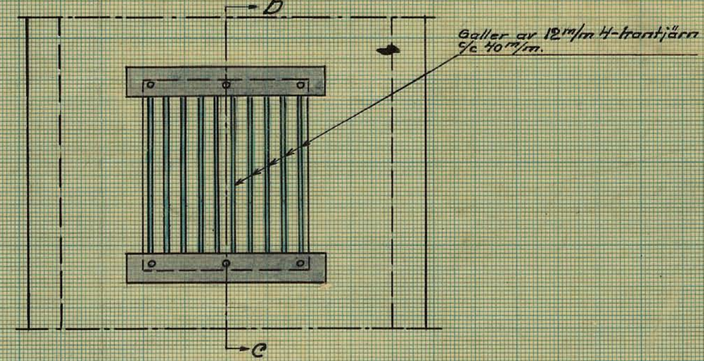

Plan.

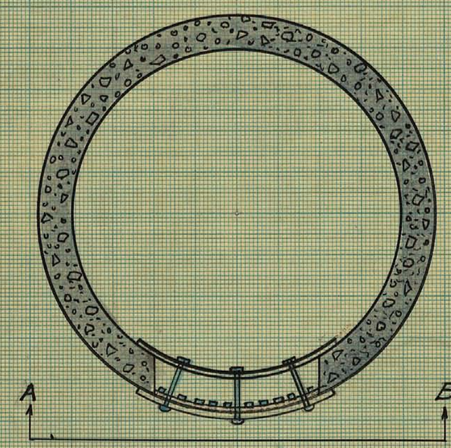

JTN. Nr 006

Malmö i juni 1946

Statens lantbruksingenjör.

M 6×0855 490 6

aus. 1948

Kontr. 337

DIARIE Nr 6509
K. LANTBRUKSSTYRELSEN
27 FEB. 1947

M 6 0855

335/48 Kontr

Dikningsföretaget Staveröd-Kastberga av år 1946 i Västra Sallerups socken, Malmöhus län.

Understödets art: Bidrag och lån.

Förslagsställare: statens lantbruks-ingenjör C. H. Wallér.

Genom beslut den 9 juni 1948 har Kungl. Lantbruksstyrelsen, som godkänt en ~~an-läggnings~~kostnad av 54.829 kr., till företaget beviljat bidrag med 18.270 kr. och lån med 36.550 kr. samt fastställt arbetsplanen { i oförändrat skick. / ~~med tillägg, att~~ }

Betygas i tjänsten

BETÄNKANDE

DIARIE Nr 6509

KUNGL. LANTBRUKSSTYRELSEN
27 FEB. 1947

rörande bidrag från statens avdikningsanslag och lån från statens avdikningsfond till

dikningsföretaget Staveröd-Kastberga av år 1946 i Västra Sallerups socken,
(företagets namn samt socken och län)

Malmöhus län.

Ordf. i styrelsen: / Förtroendeman: / ~~Exp. ingenjör~~ } Patron Albin Frank, Staveröds gård, Eslöv.
(titel, namn och adress)

Förrättningsman: Statens lantbruksingenjör C.H.Wallér.
(titel och namn)

Förrättningsmannen förordnad den 26 oktober 1943. Förrättningen avslutad den 4 juni 1946.

Förslaget är upprättat { i samband med fullständig syn / ~~i samband med förenklad syn~~ } och omfattar 1 häfte handlingar och 6 blad ritningar. Vid förrättningen bestämd arbetstid 4 augusti 1956. I kontrakt med Kungl. Lantbruksstyrelsen synes tidpunkten för företagets färdigställande böra angivas till den 1 september 1950.

Båtnad (social båtnad ej inräknad) ..... 67676.- kronor.

Total kostnad (kostnad för en första rensning inräknad) ..... 54829.- kronor.

För kostnadsberäkningen äro nedanstående à-priser karakteristiska:

Schaktning: sandbl. lera och lera 2.50 à 3.- kr/kbm.
Cementrör per m: 6" 1.70 kr, 8" 2.60 kr, 9" 3.10 kr, 12" 4.50 kr, 15" 5.70 kr, 21" 9.50 kr, 24" 12.40 kr.
Tegelrör: per m: 4" 1.35 kr.

BERÄKNING AV STATSUNDERSTÖD.

Kostnadssammandrag.

Samfällighet (Delföretag)	Arbets- och materialkostnad		Ersättningar		Förrättningskostnader och dylikt		Summa kostnad för utförandet		Kostn. för en första rensning	Total kostnad	
	kronor	öre	kronor	öre	kronor	öre	kronor	öre	kronor	kronor	öre
Företag 1	48366	-	1634	-	1647	33	51647	33	-	51647	33
" 2	3100	-	-	-	81	67	3181	67	-	3181	67
Summa	51466	-	1634	-	1729	-	54829	-		54829	--

Kungl. Lantbruksstyrelsens formulär K 88 b
7. 1946. 4 500.

STATENS REPRODUKTIONSANSTALT
52316

Areal, båtnad och kostnad samt bidragsberäkning.

Samfällighet (Delföretag)	Förbättrad mark: åker tomt har	åker tomt ar	annan mark har	annan mark ar	summa har	summa ar	Jordförbättring kronor	Jordförbättring öre	Social båtnad *)	Total kostnad kronor	Total kostnad öre	Kostnad per hektar kronor	Bidragskvot	Bidrag kronor
Företag 1	50	28			50	28	63772	-	0	51647	33	1027	1/3	17210
" 2	3	34			3	34	3904	-	0	3181	67	953	1/3	1060
Summa	53	62			53	62	67676	-		55829	-			18270

Av bidraget belöper ~~xxxxxxx~~ 18270 kr. på företagets utförande och omkring – kr. på en första rensning.

Låneberäkning.

Samfällighet (Delföretag) eller avdelning	Låntagarnas andel i jordförbättringen kronor	öre	hela samfälligheten procent	kostnaden för utförandet kronor	öre	Lånekvot	Lån kronor
Företag 1	63772	-	100	51647	33	2/3	34430
" 2	3904	-	100	3181	67	2/3	2120
Summa	67676	-		54829	-		36550

Nämnden har intet att erinra mot det upprättade förslaget till torrläggningsföretaget. Den vid syneförrättningen uppskattade våtnaden består uteslutande av jordförbättring. Markerna äro välbelägna i förhållande till vederbörande åbyggnader och företagets utförande synes vara av väsentlig betydelse för bedrivande av ett rationellt jordbruk å berörda fastigheter.

Av företaget beröras 8 fastigheter, vilka bilda 4 självständiga brukningsdelar. De 3 brukningsdelarna omfatta en åkerareal om respektive 11, 13 och 21 ha och den 4:e ca 150 ha. Ingen brukningsdel kan enligt nämndens åsikt hänföras till kategorien "ofullständiga jordbruk".

Arbetet är påbörjat och utfört till ca 10 %. Såvitt det kunnat utrönas, har statsunderstöd icke tidigare utgått till torrläggning av ifrågavarande mark.

Utredningen visar, att företaget är ur allmän och enskild synpunkt nyttigt och önskvärt, samt att det även i övrigt uppfyller villkoren för erhållande av ifrågasatt bidrag och lån av statsmedel. Kostnaden för företagets utförande överstiger icke värdet av uppskattad jordförbättring. Företaget synes icke vara av sådan särskild betydelse ur allmän synpunkt att högre bidrag än 1/3 av kostnaden kan anses motiverat.

På grund av vad sålunda blivit utrett föreslås att till företaget beviljas dels bidrag från statens avdikningsanslag med 18270 kronor, dels lån från statens avdikningslånefond med 36550 kronor.

Vid detta betänkande fogas:

*) Beteckningar: 0 = ingen, 1 = ringa, 2 = avsevärd, 3 = stor.

Bilaga 1, bevis att besvär mot förrättningen ej anmälts.
" 2, transumt av protokoll angående sökande av statsbidrag samt val av styrelse.
" 3, förening angående ansökning om lån.
" 4, fullmakt att söka lån.
" 5, fullmakt att söka lån.
" 6, fastighetsförteckning.
" 7, sammanställning rörande förrättningskostnader och dylikt.

Malmö den 19 februari 1947.
Å TORRLÄGGNINGSNÄMNDENS I MALMÖHUS LÄN vägnar:

DIARIE Nr 6509
K. LANTBRUKSSTYRELSEN
27 FEB. 1947

Till
Kungl. Lantbruksstyrelsen

Å nederbörande intressenters vägnar får jag härmed vördsamt anhåna, att Kungl. Lantbruksstyrelsen måtte bevilja bidrag och lån av statsmedel till kostnaderna för utförande av dikningsföretaget Stoveröd-Kastberga av år 1946 i Västra Tallerups socken, Malmöhus län. Vid sympförrättning enligt vattenlagen har upprättades förslagskondlingar och ritningar. ~~bifogas~~.

Stoveröd Jan Eslöv den 4 juni 1946

Albin Franck

Bilaga 1.

Att, såvitt framgår av härstädes fört vederbörligt diarium, besvär icke inom laga tid anförts över en enligt uppgift den 4 juni 1946 avslutad laga syneförrättning angående dikningsföretaget "Staveröd-Kastberga av år 1946" i V. Sallerups socken, Malmöhus län; det varder härmed till bevis meddelat. Stockholm i Söderbygdens vattendomstols kansli den 31 augusti 1946.

Ex officio:

Arend Nordin

(Arend Nordin)



Stämpel

Porto 0.20

Summa 2.20

Lantbruksingenjören C. H. Wallér

Bilaga 2.

Transumt.

Protokoll, fört vid sammanträden för syneförrättning enl. 10 kap. vattenlagen angående torrläggning av marker till Staveröds gård m.fl. egendomar i V. Sallerups socken, Malmöhus län.

År 1946 den 24 april inställde sig undertecknad, statens lantbruksingenjör och förrättningsman, samt skiftesgodemännen August Löfström i V. Sallerup och Herman Persson i Emnaröd hos lantbrukaren Albin Frank, Staveröds gård ==========

§ 20.

Delägarne beslöto att gemensamt ansöka om bidrag från statens avdikningsanslag. De uppdrogo åt lantbrukaren Albin Frank, Staveröds gård per Eslöv, och vid förfall för honom åt friherre Malte Barnekow, Åraslöv per Vinslöv;

att med förrättningsmannen träffa överenskommelse om upprättande av sådana handlingar, som erfordras för ansökan om statsbidrag;

att hos Kungl. Lantbruksstyrelsen ansöka om statsbidrag;

att, om statsbidrag beviljas, med Kungl. Lantbruksstyrelsen träffa avtal angående dikningsföretagets utförande;

att uppbära och utkvittera det statsbidrag, som kan bliva beviljat;

att företräda delägarne i alla de andra frågor, som avse statsbidraget.

§ 21.

Sedan delägarne förklarat sig beredda att omedelbart utse styrelse, valdes lantbrukaren Albin Frank, Staveröds gård per Eslöv, till ensam styrelseledamot eller styresman för båda företagen. Till suppleanter för styresmannen utsågos för företag 1 friherre Malte Barnekow och för företag 2 lantbrukaren Karl Olsson, St. Kastberga, Eslöv.

==========

Staveröd den 4 juni 1946.

Å tjänstens vägnar:

C.H.Wallér

Statens lantbruksingenjör.

Herman Persson E. Ahlgren

Gode män.

Rätt transumerat betygar:

C.H.Wallér.

Bilaga 3.

Förening.

Undertecknade, delägare i dikningsföretaget Staveröd-Kastberga av år 1946 i Västra Sallerups socken, Malmöhus län överenskomma att gemensamt ansöka om lån från statens avdikningslånefond till bestridande av kostnaderna för företagets utförande. Vi uppdraga åt lantbrukaren Albin Frank, Staveröds gård per Eslöv och vid förfall för honom åt fiskeren Malte Barnekow, Åraslöv per Vinslöv

att med finättningsmannen träffa avtal om upprättande av sådana handlingar, som erfordras för ansökan om lån;

att hos Kungl. Lantbruksstyrelsen ansöka om lån;

att om lån beviljas, med Kungl. Lantbruksstyrelsen träffa avtal om företagets utförande;

att uppbära och utkvittera det statslån, som kan bliva beviljat;

att fullfölja delägarne i allt de fråger, som orse statslånet.

Staveröd den 4 juni 1946.

Malte Barnekow
gen. Albin Frank
enl. fullmakt

Karl Olsson

Karl Jeppsson

Elisabet Johansson
genom Algot Johansson
enl. fullmakt.

Algot Johansson

Berittnas:

C. A. Wallén
Lantbruksingenjör
Malmö

Sigrid Wallén
Fru
Malmö

Bilaga 4.

Fullmakt

för min brodes Algot Johansson att å mina vägnar undertecknas förening angående ansökan om lön av statsmedel till kostnaderna för dikningsföretaget Stavröd-Kastberga år 1946 i F. Sallerups socken, Malmöhus län.

Kastberga den 4 juni 1946
Elisabeth Johansson

Berättas:

Albin Frank
Stavröds gård
Eslöv

Astrid Frank
Stavröds gård
Eslöv.

Bilaga 5.

Avskrift av Bil. 12 i förrättningsprotokollet.

Fullmakt

för lantbrukaren Albin Frank eller den, han i sitt ställe förordnar, att föra min talan vid sammanträden för syneförrättning enligt 10 kap. vattenlagen rörande dikningsföretaget Staveröd-Kastberga av år 1946 i V. Sallerups socken, Malmöhus län, innefattande denna fullmakt även behörighet för Frank att ansöka om bidrag och lån av statsmedel till mina kostnader i företaget.

Åraslöv per Vinslöv den 20 maj 1946.

M.F. Barnekow

Friherre

Bevittnas:

Namn: Märta Rosén
Adress: Vinslöv

Namn: Britta Gunnarsson
Adress: Vinslöv.

Vidimeras ex officio:

C.H.Wallér.

Bilaga 6 .

Fastighetsförteckning.

Till nedanstående fastigheter, ingående i dikningsföretaget Staveröd-Kastberga av år 1946 i Västra Sallerups socken, Malmöhus län, tillstyrkes lån från statens avdikningslånefond.

Västra Sallerups socken.

Kastberga Stora	1 7	133/2048	Karl Jeppsson
"	1 13	553/2048	Malte Barnekow
"	3 2	241/2048	Dens.
"	5 2	291/2048	Algot Johansson och Elisabeth Johansson
"	5 4	331/2048	Malte Barnekow
"	7 7	87/2048	Karl Olsson
Staveröd	1 4	508/2048	Malte Barnekow
"	2 7	223/2048	Dens.

Malmö i januari 1947.

C.H.Wallér

Statens lantbruksingenjör.

Bilaga 7.

Redovisning av förrättningskostnader och dylikt.

Dikningsföretaget Staveröd-Kastberga av år 1946 i V. Sallerups socken,
(Företagets namn samt socken och län m. m.)
Malmöhus län.

Datum År och månad	Datum Dag	Utgiftspost	Verifikation	Bekommet förskott kronor	Bekommet förskott öre	Utbetalat av förrättningsmannen kronor	Utbetalat av förrättningsmannen öre	Utbetalat av intressenter kronor	Utbetalat av intressenter öre
		För båda företagen gemensamma kostnader.							
		Ersättning till statsverket för syneförrättning; arvodesräkning 11:34/46						1208	74
		Hantlangning						321	-
		Skiftesgodemän						70	-
		Annons med kungörelse om sammanträde						22	40
		Ljuskopior av ritningarna						6	-
		Inbindning av förrättningshandlingar och avskrifter						3	-
		Bevis att besvär ej anförts mot förrättningen						2	20
						Summa		1633	34
		Fördelning på båda företagen.							
		Företag 1.							
		95 % av gemensamma kostnader				1551	67		
		Vattendomstolsavgift				95	66	1647	33
		Företag 2.							
		5 % av gemensamma kostnader						81	67
						Summa		1729	-

Malmö i januari 1946.

C.H.Wallér.

Statens lantbruksingenjör.

Kungl. Lantbruksstyrelsens formulär K 87 b.
1. 1946. 6 000.

STATENS REPRODUKTIONSANSTALT
22046

Insändes till Kungl. Lantbruksstyrelsen.

Litt. 11:34/46

ARVODESRÄKNING

Nr i resplan 26/46

upptagande ersättning till statsverket enligt lantbruksingenjörstaxan (Svensk Författningssamling nr 353 år 1945) för förrättning eller uppdrag, som utförts av tjänsteman vid lantbruksingenjörsorganisationen.

Dikningsföretaget Staveröd-Kastberga av år 1946 i Västra Sallerups socken,
(arbetets art, företagets namn etc. samt socken och län)
Malmöhus län

DIARIE Nr 27407
K. LANTBRUKSSTYRELSEN
21 OKT. 1946

Åtgärden omfattar tiden 1945 - 26/6 1946

Arbetets art	Ersättning kronor	öre	kronor	öre
I. Planläggning av torrläggningsföretag huvudsakligen för jordbruksändamål.				
1. *Torrläggningsföretag med undantag för täckdikningsplaner.*				
Planen upprättad ~~i~~ utan samband med syneförrättning enligt vattenlagen.				
Jordareal som beröres av förrättningen ha				
Enl. lantbruksingenjörstaxan d. 27/6 1930	1196	74 ✓		
kr för ha och kr för varje ha däröver				
% av kr, utgörande beräknad total anläggningskostnad				✓
2 % av kr, utg. beräkn. kostn. för pumpstation m. utrustn.			1196	74
Summa:				
För syneförrättning utan gode män utföres 80 % av ovanstående summa				
(Här införes bl. a. arvode för icke fullständigt förslag samt tilläggsarvode för alternativt förslag eller för planläggning som jämväl avser avledande av kloakvatten eller industriellt avloppsvatten)				
2. *Täckdikningsplaner.*				
II. Planläggning av företag huvudsakligen för avledande av kloakvatten eller industriellt avloppsvatten.				
1. *Företag som hänför sig till viss jordareal och med huvudsakligt ändamål att avleda kloakvatten.*				
Jordareal som beröres av förrättningen ha.				
kr för ha och kr för varje ha däröver				
% av kr, utgörande beräknad arbetskostnad				
2 % av kr, utgörande beräknad materialkostnad				
4 % av kr, utgörande beräknad kostnad för reningsanläggning				
5 kr för var och en av st fastigheter				
2. *Annat företag.*				
dagarvoden à 60 kr				
dagarvoden à 40 kr				
dagarvoden à 20 kr				
Transport:			1196	74

K. Lantbruksstyrelsens formulär d. 30/5 1945. K 76 b.
8. 1945. 5 000.

STATENS REPRODUKTIONSANSTALT
350845

Arbetets art	Ersättning kronor	öre	kronor	öre
Transport:			1196	74
III. Övriga tjänsteuppdrag.				
1. *Fullständig arbetsledning och kontroll av företag för torrläggning av mark.*				
Företaget består helt till övervägande delen av öppna täckta avlopp. Beräknad arbetskostnad kr.				
kr jämte ..... *% av* ... *kr*				
1 % av *kr, utgörande beräknad materialkostnad*				
2. *Andra uppdrag.*				
~~a) Icke fullständig arbetsledning och kontroll för torrläggning av mark;~~				
~~b) Arbetsledning och kontroll av annat företag än under a) avses;~~				
~~c) Rådgivning eller upplysning, som påkallat särskilt utredningsarbete;~~				
~~d) Kopiering av kartor och ritningar;~~				
~~e) Sammanträde;~~				
f) Ordningställande av ozalidkopior ; (Stryk det ej tillämpliga)				
Åtgärden har ~~har icke~~ till huvudsaklig uppgift att gagna jordbruket.				
1946 25/6 1 *dagarvoden à* 12.- *kr*	12	-		
dagarvoden à *kr*				
dagarvoden à *kr*				
			12	-
Summa kronor:			1208	74

Anmärkningar:

Ett exemplar av denna räkning har den oktober ~~överlämnats till~~ enligt mottagningsbevis utkvitterats av

patron Albin Frank, Staveröds gård, Eslöv,
(titel, namn och adress)

i egenskap av ordförande

Malmö den 16 oktober 1946.

C. H. Malmö
lantbruksingenjör

Lantbruksstyrelsens anteckningar:

Skäl till ändring föreligger ej.

Av nedanstående skäl bör ersättningsbeloppet ändras till ..... kr.

Utbet. 12.46.1.
484:07

Walter 484:07
Steiner 724:67
1208:74

26.10.46.

Granskad den 9/7 47 av

Bilaga

A r v o d e s r ä k n i n g

för syneförrättning enligt vattenlagen angående dikningsföretaget Staveröd-Kastberga av år 1946 i V. Sallerups socken av Malmöhus län, upprättad enligt nedanstående §§ i lantbruksingenjörstaxan av den 27 juni 1930.

År 1	Dato 2	A r b e t e 3		Antal 4	å kr 5	Kr öre 6	Kr öre 7
		Kallelser och kungörelser, §5	st	16	0.50		8.-
		Ägomätning: i skala 1:4000, §§ 6-10					
		a/ för mätningsområdets gränser enl. tariff I,					
		1/ i åker, kroklinje	km	9.-	3.00	27.-	
		b/ för mätningsområdets olika ägoslag, ägofigurer och areal enl. tariff II					
		åker, medelareal 0.18 ha	st	295	0.17	50.15	
			ha	53.62	1.06	56.84	
		annan mark och impediment,					
		medelareal 0.05 ha	st	24	0.05	1.20	
			ha	1.27	0.78	0.99	
		c/ för textning, skala o.d.					
		1:sta bladet				4.-	140.18
1945.		Avvägning.					
13-17/3, 19-22/3		a/ avvägning, längdmätning o.d. § 46 mom. 4	dagar	16	12.00	192.-	
28-29/3, 31/3, 3-7/4		b/ ytavvägning, § 11, mom. 1, tariff IV					
		i öppen mark, medelantal 4 punkter pr ha	ha	54.89	0.50	27.45	
		avvägda punkter	st	900	0.03	27.-	
		c/ begränsningskurva, § 11, mom. 2:					
		i öppen mark	km	9	2.00	18.-	264.45
		Arealuträkning, § 13, tariff V,					
		medelareal 0.17 ha,	st	319	0.05	15.95	
			Överföres			15.95	412.63

1.	2.	3.	4.	5.	6.	7.
		Överfört			15.95	412.63
			ha 54.89	0.10	5.49	21.44
		Ägobeskrivning, § 14, ägofigurer				
			st 319	0.04		12.76
1946	24/4	Markvärdering:				
		a/ uppskattning och värdering,				
		§ 46 mom. 5	dagar 0.4	12.00	4.80	
		b/ gradtabell eller kurva,				
		§ 16, mom. 1:				
		för första kilometern av				
		avlopps längd	km		4.-	
		för övriga kilometer				
			st 4	1.50	6.-	
		c/ utrükning därmed av värde				
		pr ytenhet, § 16, mom. 2,				
		värdetal	st 638	0.06	38.28	
		d/ uträkning av förbättring				
		eller försämring, § 17, ägo-				
		figurer	st 319	0.12	38.28	91.36
		Längdprofil, § 19, längdskala 1:				
		a/ uppritning enl. tariff VI,				
		1/ endast markyta	km 3.8	3.00	11.40	
		2/ befintligt avlopp				
		eller vall	" 1.1	3.50	3.85	15.25 ✓
		Tvärsektioner, §§ 21 och 22,				
		i skala 1:100, vid upp-				
		ritning av endast befintlig				
		eller ny sektion	st 65	0.14	9.10	
		vid uppritning av såväl be-				
		fintlig som ny sektion				
			st 24	0.25	6.-	15.10 ✓
1945	9-10/4	Broar och trummor; uppritning				
		av befintliga broar och				
		trummor, 13 st.	dag 2	12.-		24.- ✓
			Överföres			592.54

1.	2.	3.	4.	5.	6.	7.
		Överfört				592.54
		Antal blad med profil- och sektionsritningar	st	4	3.00	12.-
		Hydrografisk utredning, §§ 23 och 48, grundbelopp			2.-	
1945 14, 16 4 4 28 4		Korta över nederbördsområdet, beräkning av vattenmängden m.m.	dag	2.5	12.00	30.- 32.-
		Dimensionsberäkning, § 24				
		b/ täckt ledning,				
		1/ inre diameter intill 20 cm	dag	1.7	6.00	10.20
		2/ inre diameter över 20 cm.	"	2.5	10.00	25.- 35.20
		Inritning å kartan av avlopp och vallar, § 26, grundbelopp				1.-
		tillägg för varje cm verkligt mått å kartan cm		103	0.03	3.09 4.09
		Arbetsbeskrivning, § 27,				
		1:a sidan				3.-
		tillägg för övriga sidor	st	9	2.00	18.- 21.-
		Kostnadsberäkning, § 28,				
		a/ nyanläggning	km	3.8	2.50	9.50 ~~696.85~~
		b/ vid förändring av befintligt avlopp	km	0.4	4.00	1.60
		c/ av kostnadsförslagets slutsumma 0.1 % /broar och vallar inberäknade /				53.10 64.20
		Införande av höjdsiffror å plankartan, § 39		900	0.01	9.-
		Översiktskarta, § 41				4.-
		Kostnadsfördelning, § 43, grundbelopp				2.-
			Överföres			2.- 774.03

1.	2.	3.	4.	5.	6.	7.
		Överfört			2.-	774.03
		antal fastigheter	st 9	0.30	2.70	
1946	25,9 / 4 5	särskilda beräkningar för kostnadsfördelning				
			dag 1.3	12.-	15.60	20.30
	24,8,15 / 4 5 5	Utlåtande, § 45	sid 22	3.00		66.-
	31, 4 / 5 6	Sammanträden o. upprättande av protokoll, § 46 mom. 1,				
			dagar 3.2	12.00		38.40
	25, 11 / 4 4	Särskild utredning, § 46, mom. 2 för yttrande enl. V.L. 11:52				
			1.7	12.00		20.40
	26, 9 / 2 3	Utredning å lånets lant-				
	20 / 3	mäterikontor rörande fastighetsgränser, jord-				
		registernummer o.d.,				
		§ 46, mom. 15	dagar 3	12.00		36.-
		Förslag enl. § 46 mom. 15,				
		brunnar och intag m.m.				
			dagar 3	12.00	36.-	
	28-30 / 3	utlopp för täckt led-				
		ning		12.00		
	22 / 5	slamficka		12.00		
		Antal blad	st 1	3.00	3.00	39.-
				Summa kronor		994.13
		Lösen för:				
		Kopia av plankartan, § 51				
		1/ 1:sta bladet			7.-	
		2/ efter kartans skala och ägofigurernas medelareal, tariff VII, skalan 1:4000, medelareal 0.17 ha, ägofigurer				
			st 319	0.07	22.33	
			ha 54.89	0.14	7.68	
				Överföres		37.01

1.	2.	3.	4.	5.	6.	7.
		Överfört			37.01	
		3/ insättning av höjdlägestal st 900		0.02	18.-	
		inritning av kanaler och diken,				
		grundbelopp			1.75	
		tillägg för varje cm verk-				
		ligt mått å kartan, cm	103	0.05	5.15	61.91
		Kopia av profil-,sektions-,bro- och				
		trumritningar, § 54,				
		1/ enl. tariff VIII, endast mark-				
		yta	km			
		befintligt vattendrag eller				
		vall	km	0.7	3.-	2.10
		nytt avlopp eller vallar	"	3.8	5.-	19.-
		ändring av befintligt av-				
		lopp	"	0.4	6.-	2.40
		2/ tvärsektioner, originalrit-				
		ningens belopp			15.10	
1946	7/6	3/ broar och trummor, äldre dag	1.-	12.-	12.-	
		4/ för varje med rubrik,o.d. för- (skalor)				
		sett blad	st	4.-	3.00	12.-
					62.60	
		nedsättning för kopia å kalkér-				
		väv 25 %			15.65	46.95
1946	21-22/6	Kopia av annan ritning, § 46, pump-				
		station				
		brunn, rörutlopp och slamficka				
			dagar	1.5	12.00	18.-
		för varje blad	st	1	3.00	3.- 21.-
		Avskrift av synehandlingarna, § 57				
			sid.	125	0.55	68.75
		Översiktskarta i d:o, § 41				4.-
					Summa kronor	202.61 ✓

Sammandrag.

Förrättningsarvode	994.13 ✓
Lösen för kopior och avskrifter	202.61 ✓
Summa kronor	1196.74 ✓

Malmö den 14 oktober 1946.

C.H.Wallér

Statens lantbruksingenjör.

Med rött haspade belopp, tillsammans 484.07 kr, avser ersättning för arbete, som utförts före den 1 juli 1945.

Malmö den 14 oktober 1946.

C.H.Wallér.

Lantmäteristyrelsens
arkiv, Gamla Uppsala

M 6*0855

170

Ce 9 46

335/
Kmb/48

Handlingar

till

dikningsföretaget

"Staveröd-Kastberga av år 1946"

i Västra Sallerups socken,

Malmöhus län.

Upprättade vid syneförrättning
år 1946.

Saxåns nederbördsområde nr 93.

Handlingar

till

dikningsföretaget

"Staveröd-Kastberga av år 1946"

i Västra Sallerups socken,

Malmöhus län.

Upprättade vid syneförrättning

år 1946.

Innehåller 117 sidor.

Härtill hör 6 ritningar.

Översiktskarta.

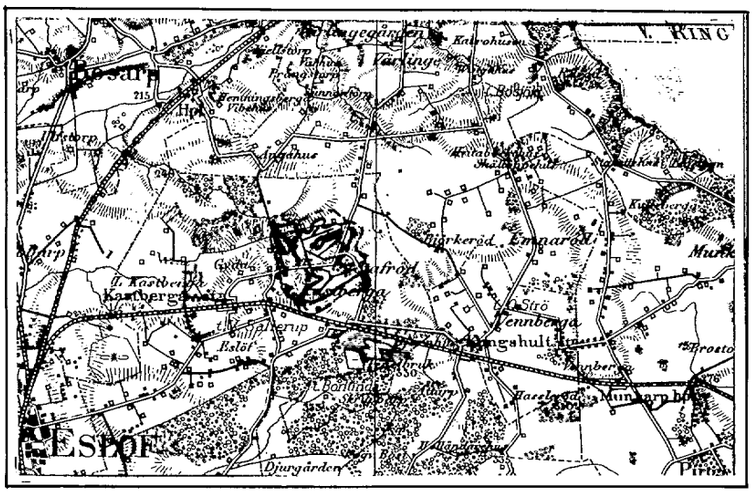

Skala 1:100000.

Protokoll, fört vid sammanträden för syneförrättning enl. 10 kap. vattenlagen angående sorläggning av marker till Staveröds gård m. fl. egendomar i V. Sallerups socken, Malmöhus län.

År 1946 den 24 april inställde sig undertecknad, statens lantbruksingenjör och förrättningsman, samt skiftesgodemännen August Löfström i V. Sallerup och Herman Persson i Emnaröd hos lantbrukaren Albin Frank, Staveröds gård, för att enligt ett av Länsstyrelsen för förrättningsmannen utfärdat förordnande (bil. 1) handlägga syneförrättning enligt 10 kap. vattenlagen angående sorläggning av marker till Staveröds gård m. fl. egendomar i V. Sallerups socken, Malmöhus län. Kungörelse om förrättningens företagande denna dag, som förrättningsmannen den 23 mars 1946 översänt till pastorsämbetet i V. Sallerups församling, hade anslagits i V. Sallerups kyrka söndagen den 31 mars 1946 (bil. 2). Kungörelsen hade även varit införd i Skånska Dagbladet torsdagen den 28 mars 1946. Till kände sakägare hade förrättningsmannen den 29 mars 1946 översänt underrättelser om förrättningen. Förteckning hade upprättats över avsända kungörelser, kallelser och underrättelser (bil. 3).

Förutom synemännen hade följande tillstädeskommit.

Sökanden till syneförrättningen:

Friherre M. F. Barnekow, Åraslöv, äg. 508/2048 mtl. Staveröd 1⁴, 223/2048 mtl. Staveröd

2^7, 553/2048 mtl. Kasēberga Stora 1^{13}, 241/2048 mtl. Kasēberga Stora 3^2 och 331/2048 mtl. Kasēberga 5^4, utgörande pilsammans Staveröds gård; genom lantbrukaren Albin Frans, Staveröd (tel. 4).

Övriga sakägare och ombud:

Lantbr. Albin Frans, arr. Staveröds gård.

Lantbr. Karl Jeppson, Kasēberga; äg. 133/2048 mtl. Kasēberga Stora 1^7.

Lantbr. Karl Alsson, Kastberga; äg. 87/2048 mtl. Kasēberga Stora 7^7 och 67/2048 mtl. Kasēberga Stora 7^2.

Lantbr. Albin Mårtensson, Kasēberga; äg. 15/2048 Kasēberga Stora 3^3.

Lantbr. Oskar Martinsson, Kasēberga; äg. 81/2048 mtl. Kastberga Stora 6^2 och 64/2048 mtl. Kastberga Stora 6^{11}.

Lantbr. Birger Karlsson, Kasēberga; äg. 26/2048 mtl. Kasēberga Stora 6^3 och arr. Kasēberga Stora 5^8.

Lantbr Algot Johansson, Kasēberga; äg. pilsammans med sin syster Elisabeth Johansson 291/2048 mtl. Kasēberga Stora 5^2.

Fröken Elisabeth Johansson, Kastberga, äg. tillsammans med sin broder Algot Johansson 291/2048 mtl. Kastberga Stora 5:2, genom brodern Algot Johansson utan fullmakt.

Vägförvaltningen genom ingenjören Simon Danielsson (bil. 5).

Kungl. Telegrafverket genom förste sektionsingenjören Harry Gustafsson (bil. 7).

Styrelsen för Eslöos stads tekniska verk genom ingenjören Carl Holmberg (bil. 8).

§ 1.

Det för förrättningsmannen utfärdade förordnandet upplästes och bilades protokollet (bil. 1).

§ 2.

Jäv mot synemännen hade ingen att anmäla. Synemännen visste sig ej heller stå i jävsförhållande till nu hände sakägare. Godemännen förklarade, att de avlagt föreskriven ed och att de innehade uppdrag att vara skiftesgodemän.

§ 3.

Laga hinder mot förrättningens handläggande hade ingen att anmäla.

§ 4.

Förrättningsmannen framlade en plankarta över de områden, som komme att beröras av det planerade torrläggningsföretaget, samt profil- och sektionsritningar över de avlopp, vilkas

upptagande påkanden påkrävdes vid förrättningarna. Vidare meddelade förrättningsmannen, att sakägarna vid de yrkanden, som komma att framställas beträffande alika avlopps upptagande, hade att hänföra sig till numren på de vid förrättningarna utsatta och på ritningarna försedda avvägningspålarna eller ock till de med röda bokstäver betecknade diketssträckorna, vilka likaledes markerats på ritningarna.

§ 5.

Lantbrukaren Frank, ombud för fröken Barnekow, framhöll, att vissa delar av den till Stavevads gård hörande åkerjorden voro mycket försumpad. Han yrkade, att följande nya avlopp skulle upptagas och i huvudsak utföras som pålade ledningar, nämligen:

diketssträckan A - B - C - D - E - F,
" B - Ba - Bb,
" Ba - Bc,
" C - Ca - Cb - Cc,
" Ca - Cab,
" Cb - Cba,
" C - Ca och
" G - H.

§ 6

Algot Johansson förklarade, att han och hans syster Elisabeth ville som sökande återkalla syneförrättningen samt att de därför vid förrättningarna underskrivit en den 6 april 1946 dagtecknad förningshandling (Bil. 6).

Denna handling vitsordades att genom synemännens påskrift.

§ 7.

Förrättningsmannen meddelade, att tvenne crummor för allmänna vägar måste ombyggas, nämligen crumman vid avvägningspunkten 9+4 för väg V 7 (vägdelen Rastberga - Staveröds gård) och crumman vid avvägningspunkten 26+36 för väg V 7 b (vägdelen Staveröds gård - Värlinge). Båda crummorna, som vore utförda av sten, hade sannolikt tillkommit före år 1880. Algot Johansson förklarade, att hans föräldrar, som voro födda respektive 1869 och 1867 och alltid bott i trakten, ej hade något minne av när de nuvarande crummorna byggdes.

§ 8.

Ingenjör Danielsson förklarade, att Vägförvaltningen skulle ombygga de i § 7 här ovan omnämnda crummorna, men att Vägförvaltningen fordrade ersättning för arbetet med belopp, som senare komme att preciseras.

§ 9.

Förrättningsmannen meddelade, att vissa stolpar för Telegrafverkets telefonledningar möjligen måste flyttas. I anledning härav förklarade förste sektionsingenjören Gustafsson, att Telegrafverket skulle på egen bekostnad flytta omnämnda telefonstolpar. Anmälan härom måste

dock i god tid göras till förste sektionsingenjören vid Malmö landssektion, adress Telegrafverket, Malmö.

§ 10.

Förrättningsmannen framhöll, att några stolpar för en Eslövs stad tillhörig kraftledning möjligen måste flyttas. I anledning härav förklarade ingenjör Holmberg, att Eslövs stad skulle på egen bekostnad flytta omnämnda stolpar.

§ 11.

Meddelades, att synegången komme att företagas omedelbart efter sammanträdet.

§ 12.

Till protokollet antecknades, att kostnaderna för kantlängning m.m. under syneförrättningen belöpte till 321.- kr, vilka förskotterats av Albin Frank.

§ 13.

Då intet ytterligare förekom, upplästes och godkändes protokollet, varefter sammanträdet avslutades med tillkännagivande att nytt sammanträde i ärendet komme att hållas å Staveröds gård tisdagen den 4 juni 1946 kl. 10.-

Staveröd den 24 april 1946.

på tjänstens vägnar:

C. H. Wallé

Statens lantbruksingenjör.

Herman Persson Aug. Fäßtrom

Gode Mann.

År 1946 den 4 juni inställde sig undertecknad, förrättningsman, samt skiftesgodemännen Erik Persson i Emnaröd och Erik Ahlgren i Rönnebolen å Staveröd gård för att åter handlägga syneförrättningen.

Förutom synemännen hade följande sällstädeskommit:

Friherre M. F. Barnekow, Åraslöv, genom lantbr. Albin Frank enl. fullmakt (bil. 12)
Lantbr. Albin Frank, Staveröd
Lantbr. Karl Jeppsson, Kastberga
Lantbr. Karl Olsson, Kastberga
Lantbr. Algot Johansson, Kastberga
Lantbr. Oskar Martinsson, Kastberga
Fröken Elisabeth Johansson, Kastberga, genom Algot Johansson utan fullmakt.

§ 14.

Jäv mot skiftesgodemannen Erik Ahlgren, vilken kallats i stället för August Lövström, som uteblivit av obekant anledning, hade ingen att anmäla.

§ 15.

Förrättningsmannen meddelade, att han jämlikt bestämmelserna i 10 kap. 52 § vattenlagen inhämtat yttrande från vägdirektören i länet (bil. 9-11).

§ 16.

Förrättningsmannen redogjorde för det nu upprättade förslaget samt framlade förslagshandlingarna och ritningarna för sakägarnes granskning. Handlingarna uppläste i huvudsakliga delar, nämligen:

värderingslängderna bil. Aa-Ac,

kostnadsförslagen bil. Ba-Bc
arbetsbeskrivningen bil. C.

§ 17.

Avgavs synemännens utlåtande (bil. D), varefter kostnadsfördelningslängderna upplästes (bil. Da och Db).

§ 18.

Förrättningsmannen redogjorde för bestämmelserna i 11 kap. 85 § vattenlagen.

§ 19.

Förrättningsmannen redogjorde för bestämmelserna rörande statsunderstöd till torrläggningsföretag.

§ 20.

Delägarne beslöto att gemensamt ansöka om bidrag från statens avdikningsanslag. De uppdrogo åt lantbrukaren Albin Frank, Staveröds gård per Eslöv, och vid förfall för honom åt friherre Malte Barnekow, Åraslöv per Vinslöv;

att med förrättningsmannen träffa överenskommelse om upprättande av sådana handlingar, som erfordras för ansökan om statsbidrag;

att hos Kungl. Lantbruksstyrelsen ansöka om statsbidrag;

att, om statsbidrag beviljas, med Kungl. Lantbruksstyrelsen träffa avtal angående dikningsföretagets utförande;

att uppbära och utkvittera det statsbidrag,

som kan bliva beviljat,
att företräda delägarne i alla de andra frågor, som avse statsbidraget.

§ 21.

Sedan delägarne förklarat sig beredda att omedelbart utse styrelse, valdes lantbrukaren Albin Frank, Staveröds gård per Eslöv, till ensam styrelseledamot eller styresman för båda företagen. Till suppleanter för styresmannen utsågos för företag 1 friherre Malte Barnekow och för företag 2 lantbrukaren Karl Olsson, St. Kastberga, Eslöv.

§ 22.

Förrättningsmannen meddelade, att dikningsföretagets exemplar av handlingarna och ritningarna skulle förvaras av styresmannen för företag 1. De komme därför inom 30 dagar att översändas till lantbrukaren Albin Frank, Staveröds gård per Eslöv, för att hos honom hållas tillgängliga för envar, som vill granska dem eller taga avskrifter och kopior.

§ 23.

Uträlnades ersättningarna till skiftesgodemännen sålunda:

Erik Ahlgren	20.-
August Löfström	20.-
Herman Persson	30.-
Kronor	70.-

Ersättningarna till Ahlgren och Persson utbetalades av styresmannen Albin Frank.

§ 24.

Då intet ytterligare förekom, upplästes

och godkändes protokollet, varefter förrättningen förklarades avslutad och sammanträdet upplöstes.

Stavcröd den 4 juni 1946.

Å tjänstens vägnar:

C. B. Ballér

Statens lantbruks ingenjör.

Herman Persson

R. Bergman

Gode Märe

Bil. 1. 11.

257/1943

Ek.D. nr 53 1943.

Ink. till Lantbruksingenjörskontoret den 28/10 1943.

26/10 1943

RESOLUTION.

Översändes till lantbruksingenjören i Malmöhus län - som förordnas att, därest laga hinder ej möter, i behörig ordning företaga den i inneliggande ansökan omförmälda förrättning; skolande bevis om detta förordnandes emottagande skyndsamt hit insändas.

Malmö i landskansliet den 26 oktober 1943.

På länsstyrelsens vägnar:

E. Wessman

E. Kvistberg

Erlänt 23/12 - 43

12

Åraslövs Gård
VINSLÖV

53
Ok. D. ... mr 681 ... 43
Länsstyrelsen i Malmöhus Län
Ink. 23. OKT. 1943
Lantbruksbyrå

Till

Länsstyrelsen i Malmöhus Län.

Undertecknad ägare till egendomen Staveröd 1^{4} m. fl. kallad Staveröds Gård i V. Sallerups socken, anhåller härmed om förordnande för behörig förrättningsman att förrätta syn för upptagande av avlopp ~~från och genom viss del av~~ för torrläggning av viss del av egendomen.

Eventuella sakägare kunna icke uppgivas nu.

Åraslöf, Winslöv den 21 oktober 1943.

M.F.Barnekow.

Arrendatorn Peter Frank

Ink. till Lantbruksingeniörskontoret
den 10/4 1946

Bil.

Kungörelse ang. sammanträde för syneförrättning enl. 10 kap. vattenlagen.

Kungörelse.

Sammanträde för syneförrättning enl. 10 kap. vattenlagen angående torrläggning av marker till Staveröds gård m.fl. hemman i V. Sallerups socken, Malmöhus län, kommer att hållas hos lantbrukaren Albin Frank, Staveröds gård, onsdagen den 24 april 1946 kl. 10, då vederbörande sakägare hava att tillstädeskomma personligen eller genom lagligen befullmäktigade ombud. Av förrättningen torde beröras dels marker till Staveröd n:ris 1 och 2 samt Kastberga Stora n:ris 1, 3, 5, 6 och 7, dels allmänna vägarna V 7 och V 7 b, dels Kungl. Telegrafverket tillhöriga telefonledningar, dels Eslövs stad tillhöriga kraftledningar.

Malmö den 27 mars 1946.

Å tjänstens vägnar:

C.H. Wallér

C.H.Wallér

Statens lantbruksingenjör.

Att förestående kungörelse anslagits för Västra Sallerups församling söndagen den 31 mars 1946 betygar:

Eslöv den 3/4

Pastorsämbetet i Västra Sallerup o. Remmarlöv - Eslöv -

Anhålles, att förestående kungörelse fortast möjligt måtte anslås för Västra Sallerups församling samt därefter, med bevis om att den anslagits, återsändas till förrättningsmannen under adr. S. Förstadsgatan 2, Malmö.

Bil. 3

Förteckning över avsända kungörelser, kallelser och underrättelser.

Adressat.	Adress.	Datum för underrättelsens avsändande.
Pastorsämbetet i Västra Sallerups församling,	Eslöv	27/3 1946
Lantbr. August Lövström /god man/, Sallerup nr 2,	"	" "
Jägaren Ernst Lindkvist /god man/, Stora Kastberga nr 1,	"	" "
Friherre Malte Barnekow, Åraslöv,	Vinslöv	29/3 "
Lantbr. Albin Frank, Staveröds gård,	Eslöv	" "
" Karl Jeppsson, Kastberga,	"	" "
" Albin Mårtensson, Kastberga,	"	" "
" Algot Johansson, Kastberga nr 5,	"	" "
Fröken Elisabeth Johansson, Kastberga nr 5,	"	" "
Lantbr. Birger Karlsson, Kastberga nr 6,	"	" "
" Oskar Martinsson, Kastberga,	"	" "
" Karl Olsson, Kastberga nr 7,	"	" "
Vägförvaltningen,	Malmö	" "
Distriktschefen, Kungl. Telegrafverket,	"	" "
Drätselkammaren, Eslöv,	Eslöv	" "

Malmö den 29 mars 1946.

Å tjänstens vägnar:

C. H. Nilsson

Statens lantbruksingenjör.

Lantbr. Herman Persson /god man/, Emnaröds gård,	Kungshult	10/4 1945.

Malmö den 10 april 1946.

Å tjänstens vägnar:

C. H. Nilsson

Statens lantbruksingenjör.

Bil. 4.

Fullmakt

för Lantbrukare Albin Frank, Stavrods gård att vid sammanträden för synförrättningar m. m. Ang. Sverläggning av marken till Stavrods gård m. fl. hemman i V. Salerups socken, min talan föra och rätt bevaka.

Åraslöf den 10/4 1946

[illegible]

Bevittnas:

Gerhud Michaelson.

VÄGFÖRVALTNINGEN
I
MALMÖHUS LÄN

Dnr .....

Bil. 5. 16

Fullmakt.

Vägförvaltningen i Malmöhus län befullmäktigar härigenom ingenjören Simon Danielsson att vid sammanträden för syneförrättning enligt vattenlagen angående torrläggning av marker till Staveröds gård m.fl. hemman i V. Sallerups socken, av Malmöhus län, utföra och bevaka vägförvaltningens talan. Ombudets laga åtgärder godkännas.

Malmö den 18 april 1946.
Vägförvaltningen i Malmöhus län.

W. Mannerfelt

Bil. 6

Förening.

Härmed förena vi oss med Friherre M. F. Barnekow i hans av den 21 9 mars 1944 daterade ansökan om syn enligt vattenlagen i och för torrläggning av vattenskadade marker till Staveröds hemman i V. Sallerups socken, Malmöhus län.

Staveröd den 6 april 1945

Algot Johansson Elisabeth Johansson
Kastberga nr 5

Ad. E. Johanssons egenhändiga namnteckningar beviftna:

Nils M. Nilsson
Malmö

Göh Mårtensson
Staveröds Gård

Vitsordos:

C. H. Wallée Herman Persson Avgifaktiöm

Bil. L. 18

TELEGRAFVERKET

FÖRSTA DISTRIKTET
Distriktschefen
MALMÖ

Fullmakt

för förste sektionsingenjören J H Gustafsson, Malmö, eller den han i sitt ställe förordnar, att vid sammanträde för syneförrättning enl. 10 kap. vattenlagen, vilket kommer att hållas hos lantbrukaren Albin Frank, Staveröds gård, onsdagen den 24 april 1946, föra telegrafverkets talan, godkännande jag ombudets laga åtgärder. Malmö den 2 april 1946.

För Telegrafverket:

Bevittnas:

19

Bil 8.

Härigenom befullmäktigas ingenjören vid Eslövs stads tekniska verk Carl Holmberg att såsom ombud för staden deltaga i sammanträden för syneförrättning enligt 10 kap. vattenlagen angående torrläggning av marker till Staveröds gård m.fl. hemman i Västra Sallerups socken.

Eslöv den 18 april 1946.

Å styrelsens för Eslövs stads tekniska verk vägnar:

ordförande

kommunalborgmästare

20
Bil. 9.

Till

Vägdirektören,

Malmö.

Angående dikningsföretaget "Staveröd-Kastberga av år 1946".

Sedan jag av Länsstyrelsen förordnats att vid syneförrättning enligt 10 kap. vattenlagen upprätta förslag till avlopp för dikningsföretaget Staveröd-Kastberga av år 1946 i V. Sallerups socken, Malmöhus län, har sådant förslag nu av mig upprättats. Då dikningsföretaget berör allmänna vägarna V 7 och V 7 b inom Malmöhus län, får jag härmed jämlikt bestämmelserna i 10 kap. 52 § vattenlagen översända ett utdrag av mitt förslag till utlåtande i ärendet med anhållan om Edert yttrande. Även översänder jag ett utdrag av den topografiska kartan på vilket de i utlåtandet omnämnda trummorna utmärkts med röda ringar.

Min ingenjör Bjurfjell har överlagt i frågan med ingenjören vid Vägförvaltningen, Simon Danielsson.

Malmö den 13 maj 1946.

Å tjänstens vägnar:

C.H.Wallér

Statens lantbruksingenjör.

Dikningsföretaget Staveröd-Kastberga av år 1946.

Utdrag av förslag till utlåtande.

Mom. 3. Broar och trummor m.m.

Allmänna vägar.

1/ Det täckta avloppet, dikessträckan C-D, korsar mellan avvägningspunkterna 9+4 och 9+14 allmänna vägen från St. Kastberga till Staveröds gård eller väg V 7. I korsningspunkten, som ligger c:a 350 m. väster om vägskälet vid Staveröds gård /vägarna V 7 och V 7 b/, finnes nu en stentrumma, som vid nerströmssidan eller norra sidan utökats med ett 30 cm. /12"/ rör. Vägbanan över trumman ligger på höjden + 96.30 m. och trummans botten på höjden + 95.- m. Lägsta marken uppströms trumman ligger på höjden + 95.80 m. Trumman har ej utförts till det djup, som erfordras för ovanför liggande markers torrläggning, varför den måste rivas och ersättas. Den nya trumman skall utföras av rör med minst 37.5 cm. /15"/ inre diameter. Trummans inre underkant skall vid nerströmssidan eller norra sidan ligga på höjden + 94.16 m. och vid uppströmssidan eller södra sidan på höjden + 94.31 m. Anslutningsbrunnar med 50 cm. slamrum skola byggas vid trummans ändpunkter. I brunnarna skola förutom trumman och de rörledningar, som skola anslutas, inkopplas minst 3 st. 10 cm. /4"/ rör, så att vägvatten och dagvatten från angränsande marker kan tilledas brunnarna.

Den nya trumman med anslutningsbrunnar skall utföras av Vägförvaltningen, som äger att av dikningsföretaget uppbära ersättning för arbetet med 750.- kr.

2/ Det täckta avloppet, dikessträckan C-D, följer på en sträcka av 39 m. eller mellan avvägningspunkterna 8+65 och 9+4 norra sidan av allmänna vägen från St. Kastberga till Staveröds gård eller väg V 7. Det nuvarande vägdiket skall uppgrävas och fördjupas samt igenläggas med 30 cm. /12"/ cementrör. Arbetet skall utföras av dikningsföretaget, som därvid äger beakta, att det nuvarande vägdiket ej får helt igenfyllas. Efter det rören nerlagts, skall återfyllningen därför utföras på sådant sätt, att ett öppet dike med c:a 40 cm. djup och med släntlutningen 1:1.50 bildas ovanpå rörledningen.

3/ Det täckta avloppet, dikessträckan D-E-F, följer på en sträcka av 128 m. eller mellan avvägningspunkterna 9+14 och 10+42 södra sidan av allmänna vägen från St. Kastberga till Staveröds gård eller väg V 7. Det nuvarande vägdiket skall uppgrävas och fördjupas samt igenläggas med 30 cm.

/12"/ cementrör. Arbetet skall utföras av dikningsföretaget, som vid återfyllningen äger beakta föreskrifterna under 2 här ovan.

4/ Det täckta avloppet, dikessträckan Cb-Cc, korsar mellan avvägningspunkterna 23+36 och 23+46 allmänna vägen från Staveröds gård norr ut till Värlinge eller väg V 7 b. I korsningspunkten, som ligger c:a 350 m. nordost om vägskälet vid Staveröds gård /vägarna V 7 och V 7 b/, finnes nu en stentrumma, som vid nerströmssidan eller västra sidan utökats med ett 45 cm. /18"/ rör. Vägbanan över trumman ligger på höjden + 98.95 m. och trummans botten på höjden + 97.80 m. Lägsta marken uppströms trumman ligger på höjden + 98.60 m. Trumman har ej utförts till djup, som erfordras för ovanför liggande markers torrläggning, varför den måste rivas och ersättas. Den nya trumman skall utföras av rör med minst 37.5 cm. /15"/ inre diameter. Trummans inre underkant skall vid nerströmssidan eller västra sidan ligga på höjden + 96.89 m. och vid uppströmssidan eller östra sidan på höjden + 96.90 m. Anslutningsbrunnar med 50 cm. slamrum skola byggas vid trummans ändpunkter. I brunnarna skola förutom trumman och de rörledningar, som skola anslutas, inkopplas minst 3 st. 10 cm. /4"/ rör, så att vägvatten och dagvatten från angränsande marker kan tilledas brunnarna.

Den nya trumman med anslutningsbrunnar skall utföras av Vägförvaltningen, som äger att av dikningsföretaget uppbära ersättning för arbetet med 750.- kr.

5/ Det täckta avloppet, dikessträckan Cb-Cc, följer på en sträcka av 58 m. eller mellan avvägningspunkterna 28+32 och 28+90 östra sidan av allmänna vägen från Staveröds gård till Värlinge eller väg V 7 b. Det nuvarande vägdiket skall uppgrävas och fördjupas samt igenläggas med 22.5 cm. /9"/ cementrör. Arbetet skall utföras av dikningsföretaget, som vid återfyllningen äger beakta föreskrifterna under 2 här ovan.

Dikningsföretagets styrelse eller styresman skall i god tid underrätta Vägförvaltningen i länet om den tidpunkt, då sådana arbeten skola utföras, som beröra allmänna vägar.

==========

Malmö i maj 1946.

Å tjänstens vägnar:

C.H.Wallér

Statens lantbruksingenjör.

23
Bil. 11.

VÄGFÖRVALTNINGEN
I
MALMÖHUS LÄN

VÄGDIREKTÖREN

Dnr 1971-43/46

Till
Statens lantbruksingenjör C.H. Wallér,
M a l m ö.

Angående dikningsföretaget "Stavröd-Kastberga av år 1946".

Med anledning av Eder skrivelse den 13 maj 1946 får jag härmed meddela, att jag utan erinran granskat det av Eder översända utdraget av förslag till utlåtande angående ovannämnda företag.

Malmö den 16 maj 1946.

W. Mannerfelt.

Bil. 12

Fullmakt

för lantbrukaren Albin Frank eller den han i sitt ställe förordnar att föra min talan vid sammanträden för syneförrättning enligt 10 kap. vattenlagen rörande dikningsföretaget Staveröd-Kastberga av år 1946 i V. Sallerups socken, Malmöhus län, innefattande denna fullmakt även behörighet för Frank att ansöka om bidrag och lån av statsmedel till mina kostnader i företaget.

Åraslöv per Vinslöv den 20 maj 1946.

Malte Barnekow

Friherre

Bevittnas:

Namn: Märta Rosén

Adress: Vanslöv

Namn: Britta Svensson

Adress: Brösly

Bil. 4a

Areal								Nuvarande värde			Blivande värde			Förbättringsvärde		
Åker		Äng och odlingsmark		Annan duglig mark		Impediment och högl. mark		pr har	pr ägofigur		pr har	pr ägofigur		pr har	pr ägofigur	
Har	ar	Har	ar	Har	ar	Har	ar	Kr.	Kr.	öre	Kr.	Kr.	öre	Kr.	Kr.	öre
7		8		9		10		11	12		13	14		15	16	
														Förslag 1.		

Värderingslängd
och
Värdeförteckning.

Socken, by och hemman	Registernummer	Littera å kartan	Hemmanstal	Ägofigurens nummer	Delägares namn, hemvist m. m. samt ägobeskrivning
1	2	3	4	5	6
					Avdelning 1.
V. Sallerups s:n.					
Kastberga Stora	3^{2}		241/2048		Malte Barnekow, arr. Albin Frank
				1	Åker lättlera
				2	do do
				3	do do
				4	do do
				5	do do
				6	do do
				7	do do
				8	do do
				9	do do
				10	do do
				11	do do
				12	do do
				13	do do
				14	do do
				15	do do
					Summa
Kastberga Stora	5^{4}		331/2048		Malte Barnekow; arr. Albin Frank
				16	Åker lättlera
				17	do do
					Summa
					Avdelning 2.

Areal								Nuvarande värde			Blivande värde			Förbättringsvärde		
Åker		Äng och odlingsmark		Annan duglig mark		Impediment och högl. mark		pr har	pr ägofigur		pr har	pr ägofigur		pr har	pr ägofigur	
Har	ar	Har	ar	Har	ar	Har	ar	Kr.	Kr.	öre	Kr.	Kr.	öre	Kr.	Kr.	öre
7		8		9		10		11	12		13	14		15	16	
0,9	11							2700	297	–	3000	330	–	300	33	–
0,7	10							2200	220	–	3000	300	–	800	80	–
0,5	19							1700	323	–	3000	570	–	1300	247	–
0,3	11							1200	132	–	3000	330	–	1800	198	–
0,3	08							1200	96	–	3000	240	–	1800	144	–
0,1	94							800	752	–	3000	2820	–	2200	2068	–
0,3	31							1200	372	–	3000	930	–	1800	558	–
0,5	09							1700	153	–	3000	270	–	1300	117	–
0,7	11							2200	242	–	3000	330	–	800	88	–
0,9	16							2700	432	–	3000	480	–	300	48	–
0,9	01							2700	27	–	3000	30	–	300	3	–
0,7	10							2200	220	–	3000	300	–	800	80	–
0,5	40							1700	680	–	3000	1200	–	1300	520	–
0,3	34							1200	408	–	3000	1020	–	1800	612	–
0,1	02							800	16	–	3000	60	–	2200	44	–
3	07								4370	–		9210	–		4840	–
0,7	06							2200	132	–	3000	180	–	800	48	–
0,9	18							2700	486	–	3000	540	–	300	54	–
	24								618	–		720	–		102	–

Socken, by och hemman	Registernummer	Littera å kartan	Hemmanstal	Ägofigurens nummer	Delägares namn, hemvist m. m. samt ägobeskrivning
1	2	3	4	5	6
Kastberga Stora	3 2		241/2048		Malte Barnekow, arr. Albin Frank
				18	Åker lättlera
				19	" "
				20	" "
				21	" "
				22	" "
				23	" "
				24	" "
				25	" "
					Summa
Kastberga Stora	5 4		331/2048		Malte Barnekow, arr. Albin Frank
				26	Åker lättlera
				27	" "
				28	" "
				29	" "
				30	" "
				31	" "
				32	" "
				33	" "
				34	" "
					Summa
					Avdelning 3.
Kastberga Stora	5 4		331/2048		Malte Barnekow, arr. Albin Frank.

Areal								Nuvarande värde			Blivande värde			Förbättringsvärde		
Åker		Äng och odlingsmark		Annan duglig mark		Impediment och högl. mark		pr har	pr ägofigur		pr har	pr ägofigur		pr har	pr ägofigur	
Har	ar	Har	ar	Har	ar	Har	ar	Kr.	Kr.	öre	Kr.	Kr.	öre	Kr.	Kr.	öre
7		8		9		10		11	12		13	14		15	16	
0,7	01							2200	22	-	3000	30	-	800	8	-
0 5	08							1700	136	-	3000	240	-	1300	104	-
0,3	10							1200	120	-	3000	300	-	1800	180	-
0,1	08							800	64	-	3000	240	-	2200	176	-
0,3	20							1200	240	-	3000	600	-	1800	360	-
0,5	05							1700	85	-	3000	150	-	1300	65	-
0,7	03							2200	66	-	3000	90	-	800	24	-
0,9	03							2700	81	-	3000	90	-	300	9	-
	58								814	-		1740	-		926	-
0,9	04							2700	108	-	3000	120	-	300	12	-
0,7	04							2200	88	-	3000	120	-	800	32	-
0,5	09							1700	153	-	3000	270	-	1300	117	-
3	35							1200	420	-	3000	1050	-	1800	630	-
0,1	05							800	40	-	3000	150	-	2200	110	-
2,3	23							1200	276	-	3000	690	-	1800	414	-
1,5	15							1700	255	-	3000	450	-	1300	195	-
2,1	21							2200	462	-	3000	630	-	800	168	-
2,9	21							2700	567	-	3000	630	-	300	63	-
1	37								2369	-		4110	-		1741	-

Socken, by och hemman	Registernummer	Littera å kartan	Hemmanstal	Ägofigurens nummer	Delägares namn, hemvist m. m. samt ägobeskrivning
1	2	3	4	5	6
				35	Åker lättlera
				36	" "
				37	" "
				38	" "
				39	" "
				40	" "
				41	" "
				42	" "
					Summa
Kaseberga Stora	5^2		291/2048		Algot Johansson ö Elisabeth Johansson
				43	Åker lättlera
				44	" "
				45	" "
				46	" "
				47	" "
					Summa
					Avdelning 4.
Kaseberga Stora	5^4		331/2048		Malte Barnekow, arr. Albin Frank
				48	Åker lättlera
				49	" "
				50	" "
				51	" "
				52	" "
					" Överföres

	Areal								Nuvarande värde			Blivande värde			Förbättringsvärde		
	Åker		Äng och odlingsmark		Annan duglig mark		Impediment och högl. mark		pr har	pr ägofigur		pr har	pr ägofigur		pr har	pr ägofigur	
	Har	ar	Har	ar	Har	ar	Har	ar	Kr.	Kr.	öre	Kr.	Kr.	öre	Kr.	Kr.	öre
	7		8		9		10		11	12		13	14		15	16	
0,9		16							2700	432	-	3000	480	-	300	48	-
0,7		16							2200	352	-	3000	480	-	800	128	-
0,5		21							1700	357	-	3000	630	-	1300	273	-
0,3		37							1200	444	-	3000	1110	-	1800	666	-
0,3		34							1200	408	-	3000	1020	-	1800	612	-
0,5		26							1700	442	-	3000	780	-	1300	338	-
0,7		18							2200	396	-	3000	540	-	800	144	-
0,9		15							2700	405	-	3000	450	-	300	45	-
	1	83	✓							3236	-		5490	-		2254	-
0,9		18							2900	522	-	3000	540	-	100	18	-
0,7		18							2600	468	-	3000	540	-	400	72	-
0,5		25							2400	600	-	3000	750	-	600	150	-
0,3		53							2000	1060	-	3000	1590	-	1000	530	-
0,1		04							1800	72	-	3000	120	-	1200	48	-
	1	18	✓							2722	-		3540	-		818	-
0,9		09							2700	243	-	3000	270	-	300	27	-
0,7		10							2200	220	-	3000	300	-	800	80	-
0,5		15							1700	255	-	3000	450	-	1300	195	-
0,3		23							1200	276	-	3000	690	-	1800	414	-
0,3		25							1200	300	-	3000	750	-	1800	450	-
		82								1294	-		2460	-		1166	-

Socken, by och hemman	Registernummer	Littera å kartan	Hemmanstal	Ägofigurens nummer	Delägares namn, hemvist m. m. samt ägobeskrivning
1	2	3	4	5	6
					Överfört
				53	Åker lättlera
				54	" "
				55	" "
				56	" "
				57	" "
				58	" "
				59	" "
				60	" "
				61	" "
				62	" "
				63	" "
				64	" "
				65	Grav. imp.
				66	"
					Summa
					Avdelning 5.
Kastberga Stora	54		331/2048		Malte Barnekow, arr. Albin Frank
				67	Åker lättlera
				68	" "
				69	" "
				70	" "
					Summa
Kastberga Stora	32		241/2048		Malte Barnekow, arr. Albin Frank

	Areal								Nuvarande värde			Blivande värde			Förbättringsvärde		
	Åker		Äng och odlingsmark		Annan duglig mark		Impediment och högl. mark		pr har	pr ägofigur		pr har	pr ägofigur		pr har	pr ägofigur	
	Har	ar	Har	ar	Har	ar	Har	ar	Kr.	Kr.	öre	Kr.	Kr.	öre	Kr.	Kr.	öre
	7		8		9		10		11	12		13	14		15	16	
		82								1294	-		2460	-		1166	-
0,5		30							1700	570	-	3000	900	-	1300	390	-
0,7		21							2200	462	-	3000	630	-	800	168	-
0,9		23							2700	621	-	3000	690	-	300	69	-
0,9		18							2700	486	-	3000	540	-	300	54	-
0,9		24							2700	648	-	3000	720	-	300	72	-
0,7		48							2200	1056	-	3000	1440	-	800	384	-
2,5		24							1700	408	-	3000	720	-	1300	312	-
1,3		11							1200	132	-	3000	330	-	1800	198	-
1,3		07							1200	84	-	3000	210	-	1800	126	-
1,5		07							1700	119	-	3000	210	-	1300	91	-
1,7		08							2200	176	-	3000	240	-	800	64	-
1,9		09							2700	243	-	3000	270	-	300	27	-
		-	-	-	-	-	-	04	-	-	-	-	-	-	-	-	-
								05	-	-	-	-	-	-	-	-	-
	3	12						09		6239	-		9360	-		3121	-
0,9		02							2700	54	-	3000	60	-	300	6	-
0,9		20							2700	540	-	3000	600	-	300	60	-
0,7		04							2200	88	-	3000	120	-	800	32	-
0,5		01							1700	17	-	3000	30	-	1300	13	-
		27								699	-		810	-		111	-

Socken, by och hemman	Registernummer	Littera å kartan	Hemmanstal	Ägofigurens nummer	Delägares namn, hemvist m. m. samt ägobeskrivning
1	2	3	4	5	6
				71	Åker lättlera
				72	" "
				73	" "
				74	" "
				75	" "
				76	" "
				77	" "
				78	" "
				79	" "
				80	" "
				81	" "
				82	Grav, imp
				83	"
				84	Åker lättlera
				85	" "
				86	" "
				87	" "
					Summa
					Avdelning 6.
Kastberga Stora	3 2		241/2048		Malte Barnekow, arr. Albin Frank
				88	Åker lättlera
				89	" "
				90	" "
				91	" "
				92	" "
					Ovafvies

Areal								Nuvarande värde			Blivande värde			Förbättringsvärde		
Åker		Äng och odlingsmark		Annan duglig mark		Impediment och högl. mark		pr har	pr ägofigur		pr har	pr ägofigur		pr har	pr ägofigur	
Har	ar	Har	ar	Har	ar	Har	ar	Kr.	Kr.	öre	Kr.	Kr.	öre	Kr.	Kr.	öre
7		8		9		10		11	12		13	14		15	16	
0,9	13							2700	351	-	3000	390	-	300	39	-
0,7	19							2200	418	-	3000	570	-	800	152	-
0,5	32							1700	544	-	3000	960	-	1300	416	-
0,3	30							1200	360	-	3000	900	-	1800	540	-
0,1	49							800	392	-	3000	1470	-	2200	1078	-
0,1	33							800	264	-	3000	990	-	2200	726	-
0,1	19							1200	228	-	3000	570	-	1800	342	-
0,5	37							1700	629	-	3000	1110	-	1300	481	-
0,7	18							2200	396	-	3000	540	-	800	144	-
0,9	36							2700	972	-	3000	1080	-	300	108	-
0,3	03							1200	36	-	3000	90	-	1800	54	-
							04	—	—	—	—	—	—	—	—	—
							03	—	—	—	—	—	—	—	—	—
0,03	01							1200	12	-	3000	30	-	1800	18	-
0,1	15							800	120	-	3000	450	-	2200	330	-
0,3	27							1200	324	-	3000	810	-	1800	486	-
0,5	08							1700	136	-	3000	240	-	1300	104	-
3	40						07		5182	-		10200	-		5018	-
0,9	03							2700	81	-	3000	90	-	300	9	-
0,7	04							2200	88	-	3000	120	-	800	32	-
0,5	11							1700	187	-	3000	330	-	1300	143	-
0,5	04							1700	68	-	3000	120	-	1300	52	-
0,5	01							1700	17	-	3000	30	-	1300	13	-
	23								441	-		690	-		249	-

Socken, by och hemman	Registernummer	Littera å kartan	Hemmanstal	Ägofigurens nummer	Delägares namn, hemvist m. m. samt ägobeskrivning
1	2	3	4	5	6
					Överfört
				93	Åker lättlera
				94	" "
				95	" "
				96	" "
				97	" "
				98	" "
				99	" "
				100	" "
				101	" "
				102	" "
				103	" "
				104	" "
				105	" "
				106	" "
				107	" "
				108	" "
				109	" "
				110	" "
				111	" "
				112	" "
					Summa
Kasebergs Stora	1 7		133/2048		Karl Jeppsson
				113	Åker, lättlera
				114	" "
				115	" "
				116	" "
					Summa

PETTERSONSKA BOKTR.EFTR SKARA

436997

Areal								Nuvarande värde			Blivande värde			Förbättringsvärde		
Åker		Äng och odlingsmark		Annan duglig mark		Impediment och högl. mark		pr har	pr ägofigur		pr har	pr ägofigur		pr har	pr ägofigur	
Har	ar	Har	ar	Har	ar	Har	ar	Kr.	Kr.	öre	Kr.	Kr.	öre	Kr.	Kr.	öre
7		8		9		10		11	12		13	14		15	16	
	23								441	-	3000	62	-		249	-
0,13	73							1200	876	-	3000	2190	-	1800	1314	-
0,11	44							800	352	-	3000	1320	-	2200	968	-
0,1	11							800	88	-	3000	330	-	2200	242	-
0,1	93							800	744	-	3000	2790	-	2200	2046	-
0,3	29							1200	348	-	3000	870	-	1800	522	-
0,5	25							1700	425	-	3000	750	-	1300	325	-
0,8	18							1200	216	-	3000	540	-	1800	324	-
0,5	13							1700	221	-	3000	390	-	1300	169	-
0,7	22							2200	484	-	3000	660	-	800	176	-
0,9	22							2700	594	-	3000	660	-	300	66	-
0,9	08							2700	216	-	3000	240	-	300	24	-
0,7	05							2200	110	-	3000	150	-	800	40	-
0,5	15							1700	255	-	3000	450	-	1300	195	-
0,3	52							1200	624	-	3000	1560	-	1800	936	-
0,1	12							800	96	-	3000	360	-	2200	264	-
0,1	05							800	40	-	3000	150	-	2200	110	-
0,3	12							1200	144	-	3000	360	-	1800	216	-
0,5	40							1700	680	-	3000	1200	-	1300	520	-
0,7	34							2200	748	-	3000	1020	-	800	272	-
0,9	21							2700	567	-	3000	630	-	300	63	-
5	77								8269	-		17310	-		9041	-
0,3	08							1200	96	-	3000	240	-	1800	144	-
0,5	09							1700	153	-	3000	270	-	1300	117	-
0,7	09							2200	198	-	3000	270	-	800	72	-
0,9	10							2700	270	-	3000	300	-	300	30	-
	36								717	-		1080	-		363	-

Socken, by och hemman	Registernummer	Littera å kartan	Hemmanstal	Ägofigurens nummer	Delägares namn, hemvist m. m. samt ägobeskrivning
1	2	3	4	5	6
					Avdelning 7.
Kaseberga Stora	3 2		241/2048		Malte Barnekow
					arr. Albin Frank
				117	Åker, lätelera
				118	" "
				119	" "
				120	" "
				121	" "
				122	" "
				123	" "
				124	" "
					Summa
Kaseberga Stora	1 13		553/2048		Malte Barnekow,
					arr. Albin Frank
				125	Tomt och trädgård
				126	" "
				127	" "
					Summa
Kaseberga Stora	5 4		331/2048		Malte Barnekow,
					arr. Albin Frank
				128	Åker, lätelera
				129	" "
				130	" "
				131	" "
				132	" "
				133	" "
					Överföres

PETTERSONSKA BOKTR.EFTR. SKARA

436997

Areal								Nuvarande värde			Blivande värde			Förbättringsvärde		
Åker		Äng och odlingsmark		Annan duglig mark		Impediment och högl. mark		pr har	pr ägofigur		pr har	pr ägofigur		pr har	pr ägofigur	
Har	ar	Har	ar	Har	ar	Har	ar	Kr.	Kr.	öre	Kr.	Kr.	öre	Kr.	Kr.	öre
7		8		9		10		11	12		13	14		15	16	
1,5	04							1700	68	-	3000	120	-	1300	52	-
9.3	10							1200	120	-	3000	300	-	1800	1180	-
3	29							1200	348	-	3000	870	-	1800	522	-
9,1	08							800	64	-	3000	240	-	2200	176	-
5	05							1700	85	-	3000	150	-	1300	65	-
5,	11							1700	187	-	3000	330	-	1300	143	-
7	03							2200	66	-	3000	90	-	800	24	-
9	03							2700	81	-	3000	90	-	300	9	-
	73								1019	-		2190	-		1171	-
1,9	27							3600	972	-	4000	1080	-	400	108	-
7	05							3000	150	-	4000	200	-	1000	50	-
5	06							2400	144	-	4000	240	-	1600	96	-
	38								1266	-		1520	-		254	-
9	04							2700	108	-	3000	120	-	300	12	-
9,7	05							2200	110	-	3000	150	-	800	40	-
5	07							1700	119	-	3000	210	-	1300	91	-
3	10							1200	120	-	3000	300	-	1800	180	-
1	02							800	16	-	3000	60	-	2200	44	-
1	02							800	16	-	3000	60	-	2200	44	-
	30								489	-		900	-		411	-

Socken, by och hemman	Registernummer	Littera å kartan	Hemmanstal	Ägofigurens nummer	Delägares namn, hemvist m. m. samt ägobeskrivning
1	2	3	4	5	6
					Överfört
				134	Åker, lättlera
				135	" "
				136	" "
				137	" "
				138	" "
				139	" "
				140	" "
				141	" "
				142	" "
				143	" "
				144	" "
				145	" "
				146	" "
				147	" "
				148	Grav, imp.
				149	Åker, lättlera
				150	" "
				151	" "
				152	" "
				153	" "
				154	" "
				155	Grav, imp.
				156	Åker lättlera
				157	" "
				158	" "
				159	" "
				160	" "
				161	" "
					Överföres

PETTERSONSKA BOKTR.EFTR. SKARA

436097

Åkerareal Har	Åkerareal ar	Äng och odlingsmark Har	Äng och odlingsmark ar	Annan duglig mark Har	Annan duglig mark ar	Impediment och högl. mark Har	Impediment och högl. mark ar	Nuvarande värde pr har Kr.	Nuvarande värde pr ägofigur Kr.	Nuvarande värde pr ägofigur öre	Blivande värde pr har Kr.	Blivande värde pr ägofigur Kr.	Blivande värde pr ägofigur öre	Förbättringsvärde pr har Kr.	Förbättringsvärde pr ägofigur Kr.	Förbättringsvärde pr ägofigur öre
7		8		9		10		11	12		13	14		15	16	
	30								489	-		900	-		411	-
1,3	13		✓					1200	156	-	3000	390	-	1800	234	-
1,5	04							1700	68	-	3000	120	-	1300	52	-
1,5	03							1700	51	-	3000	90	-	1300	39	-
3	25							1200	300	-	3000	750	-	1800	450	-
3	02							1200	24	-	3000	60	-	1800	36	-
3	02							1200	24	-	3000	60	-	1800	36	-
3	12							1200	144	-	3000	360	-	1800	216	-
5	24							1700	408	-	3000	720	-	1300	312	-
7	22							2200	484	-	3000	660	-	800	176	-
9	19							2700	513	-	3000	570	-	300	57	-
9	25							2700	675	-	3000	750	-	300	75	-
7	27							2200	594	-	3000	810	-	800	216	-
5	35							1700	595	-	3000	1050	-	1300	455	-
3	32							1200	384	-	3000	960	-	1800	576	-
							05	-	-	-	-	-	-	-	-	-
3	31							1200	372	-	3000	930	-	1800	558	-
5	17							1700	289	-	3000	510	-	1300	221	-
5	01							1700	17	-	3000	30	-	1300	13	-
7	29							2200	638	-	3000	870	-	800	232	-
9	26							2700	702	-	3000	780	-	300	78	-
9	36		✓					2700	972	-	3000	1080	-	300	108	-
							03	-	-	-	-	-	-	-	-	-
7	13							2200	286	-	3000	390	-	800	104	-
7	14							2200	308	-	3000	420	-	800	112	-
5	28							1700	476	-	3000	840	-	1300	364	-
13	86							1200	1032	-	3000	2580	-	1800	1548	-
1	07							800	56	-	3000	210	-	2200	154	-
3	19							1200	228	-	3000	570	-	1800	342	-
5	82						08		10285	-		17460	-		7175	-

Socken, by och hemman	Registernummer	Littera å kartan	Hemmanstal	Ägofigurens nummer	Delägares namn, hemvist m. m. samt ägobeskrivning
1	2	3	4	5	6
					Överfört
				162	Åker lättlera
				163	" "
				164	" "
				165	" "
				166	" "
				167	" "
				168	" "
				169	" "
				170	" "
				171	" "
				172	" "
				173	" "
				174	" "
				175	" "
				176	" "
				177	" "
				178	" "
				179	" "
					Summa
Staveröd	14		508/2048		Malte Barnekow.
					arr. Albin Franke
				180	Åker lättlera
				181	" "
				182	" "
				183	" "
				184	" "
				185	" "
					Överförs

PETTERSONSKA BOKTR.EFTR. SKARA

436997

Areal								Nuvarande värde			Blivande värde			Förbättringsvärde		
Åker		Äng och odlingsmark		Annan duglig mark		Impediment och högl. mark		pr har	pr ägofigur		pr har	pr ägofigur		pr har	pr ägofigur	
Har	ar	Har	ar	Har	ar	Har	ar	Kr.	Kr.	öre	Kr.	Kr.	öre	Kr.	Kr.	öre
7		8		9		10		11	12		13	14		15	16	
5	82						08		10285	-		17460	-		7175	-
	17							1700	289	-	3000	510	-	1300	221	-
	19							2200	418	-	3000	570	-	800	152	-
	20							2700	540	-	3000	600	-	300	60	-
	05							2700	135	-	3000	150	-	300	15	-
	07							2200	154	-	3000	210	-	800	56	-
	16							1700	272	-	3000	480	-	1300	208	-
	09							1200	108	-	3000	270	-	1800	162	-
	47							1200	564	-	3000	1410	-	1800	846	-
	31							1700	578	-	3000	1020	-	1300	442	-
	14							2200	308	-	3000	420	-	800	112	-
	37							2700	999	-	3000	1110	-	300	111	-
	05							2700	135	-	3000	150	-	300	15	-
	06							2200	132	-	3000	180	-	800	48	-
	12							1700	204	-	3000	360	-	1300	156	-
	34							1200	408	-	3000	1020	-	1800	612	-
	05							1200	60	-	3000	150	-	1800	90	-
	32							1200	384	-	3000	960	-	1800	576	-
1	50							800	1200	-	3000	4500	-	2200	3300	-
10	51						08		17173	-		31530	-		14357	-
	04							2700	108	-	3000	120	-	300	12	-
	33							2700	891	-	3000	990	-	300	99	-
	48							2200	1056	-	3000	1440	-	800	384	-
	49							1700	833	-	3000	1470	-	1300	637	-
	21							1200	252	-	3000	630	-	1800	378	-
	06							1200	72	-	3000	180	-	1800	108	-
1	61								3212	-		4830	-		1618	-

Socken, by och hemman	Registernummer	Littera å kartan	Hemmanstal	Ägofigurens nummer	Delägares namn, hemvist m. m. samt ägobeskrivning
1	2	3	4	5	6
					Överfört
				186	Åker lättlera
				187	" "
				188	" "
				189	" "
					Summa
Staveröd	2 7		223/2048		Malte Barnekow arr. Albin Frank
				190	Åker lättlera
				191	" "
				192	" "
				193	" "
				194	" "
				195	Tomt ö trädgård
				196	" "
					Summa
					Avdelning 8.
Kastberga Stora	1 13		553/2048		Malte Barnekow, arr. Albin Frank.
				197	Åker, lättlera
				198	" "
				199	" "
				200	" "
				201	Tomt ö trädgård
				202	Åker. lättlera
					Överföres

Areal								Nuvarande värde			Blivande värde			Förbättringsvärde		
Åker		Äng och odlingsmark		Annan duglig mark		Impediment och högl. mark		pr har	pr ägofigur		pr har	pr ägofigur		pr har	pr ägofigur	
Har	ar	Har	ar	Har	ar	Har	ar	Kr.	Kr.	öre	Kr.	Kr.	öre	Kr.	Kr.	öre
7		8		9		10		11	12		13	14		15	16	
1	61								3212	-		4830	-		1618	-
0,3	33							1200	396	-	3000	990	-	1800	594	-
0,5	36							1700	612	-	3000	1080	-	1300	468	-
0,7	40							2200	880	-	3000	1200	-	800	320	-
0,9	51							2700	1377	-	3000	1530	-	300	153	-
3	21								6477	-		9630	-		3153	-
0,9	35							2700	945	-	3000	1050	-	300	105	-
0,7	30							2200	660	-	3000	900	-	800	240	-
0,5	19							1700	323	-	3000	570	-	1300	247	-
0,3	26							1200	312	-	3000	780	-	1800	468	-
0,3	01							1200	12	-	3000	30	-	1800	18	-
0,5	23							2400	552	-	4000	920	-	1600	368	-
0,9	02							3600	72	-	4000	80	-	400	8	-
1	36								2876	-		4330	-		1454	-
0,3	09							1200	108	-	3000	270	-	1800	162	-
0,5	27							1700	459	-	3000	810	-	1300	351	-
0,7	18							2200	396	-	3000	540	-	800	144	-
0,9	39							2700	1053	-	3000	1170	-	300	117	-
1,7	21							3000	630	-	4000	840	-	1000	210	-
0,9	06							2700	162	-	3000	180	-	300	18	-
1	20								2808	-		3810	-		1002	-

Socken, by och hemman	Registernummer	Littera å kartan	Hemmanstal	Ägofigurens nummer	Delägares namn, hemvist m. m. samt ägobeskrivning
1	2	3	4	5	6
					Överfört
				203	Åker lättlera
				204	" "
				205	" "
				206	Grav, imp.
				207	Åker lättlera
				208	" "
				209	" "
				210	" "
				211	" "
				212	Tomt & trädgård
				213	Åker lättlera
				214	" "
				215	" "
				216	" "
				217	" "
				218	" "
				219	" "
				220	" "
				221	" "
				222	" "
				223	" "
				224	" "
				225	" "
				226	" "
				227	" "
				228	" "
				229	" "
				230	" "
					Överföres

Areal								Nuvarande värde			Blivande värde			Förbättringsvärde		
Åker		Äng och odlingsmark		Annan duglig mark		Impediment och högl. mark		pr har	pr ägofigur		pr har	pr ägofigur		pr har	pr ägofigur	
Har	ar	Har	ar	Har	ar	Har	ar	Kr.	Kr.	öre	Kr.	Kr.	öre	Kr.	Kr.	öre
7		8		9		10		11	12		13	14		15	16	
	1 20								2808	-		3810	-		1002	-
0,7	34							2200	748	-	3000	1020	-	800	272	-
0,5	41							1700	697	-	3000	1230	-	1300	533	-
0,3	18							1200	216	-	3000	540	-	1800	324	-
							03	-	—	-	—	—	-	—	—	-
0,3	10							1200	120	-	3000	300	-	1800	180	-
0,3	19							1200	228	-	3000	570	-	1800	342	-
0,5	24		✓					1700	408	-	3000	720	-	1300	312	-
0,7	30							2200	660	-	3000	900	-	800	240	-
0,9	20							2700	540	-	3000	600	-	300	60	-
0,9	05							3600	180	-	4000	200	-	400	20	-
0,9	26							2700	702	-	3000	780	-	300	78	-
0,7	22							2200	484	-	3000	660	-	800	176	-
0,5	22							1700	374	-	3000	660	-	1300	286	-
0,3	26							1200	312	-	3000	780	-	1800	468	-
0,1	02							800	16	-	3000	60	-	2200	44	-
0,3	05							1200	60	-	3000	150	-	1800	90	-
0,1	29							800	232	-	3000	870	-	2200	638	-
0,3	39							1200	468	-	3000	1170	-	1800	702	-
0,5	23							1700	391	-	3000	690	-	1300	299	-
0,7	22							2200	484	-	3000	660	-	800	176	-
0,9	34							2700	918	-	3000	1020	-	300	102	-
0,9	24							2700	648	-	3000	720	-	300	72	-
0,8	25							2200	550	-	3000	750	-	800	200	-
0,5	46							1700	782	-	3000	1380	-	1300	598	-
0,3	37							1200	444	-	3000	1110	-	1800	666	-
0,3	31							1200	372	-	3000	930	-	1800	558	-
0,5	40							1700	680	-	3000	1200	-	1300	520	-
0,7	08							2200	176	-	3000	240	-	800	64	-
	7 82						03		14698	-		23720	-		9022	-

Socken, by och hemman	Registernummer	Littera å kartan	Hemmanstal	Ägofigurens nummer	Delägares namn, hemvist m. m. samt ägobeskrivning
1	2	3	4	5	6
					Överfört
				231	Åker lättlera
				232	" "
				233	" "
				234	" "
				235	" "
				236	" "
				237	" "
				238	" "
				239	" "
				240	" "
				241	" "
				242	" "
				243	Tomt o. trädgård
				244	" "
				245	" "
				246	" "
				247	" "
				248	" "
				249	" "
				250	" "
				251	Imp.
				252	"
				253	Vattenhåla, imp.
				254	Åker, lättlera
				255	" "
				256	" "
				257	" "
				258	" "
					Överföres

Areal								Nuvarande värde			Blivande värde			Förbättringsvärde		
Åker		Äng och odlingsmark		Annan duglig mark		Impediment och högl. mark		pr har	pr ägofigur		pr har	pr ägofigur		pr har	pr ägofigur	
Har	ar	Har	ar	Har	ar	Har	ar	Kr.	Kr.	öre	Kr.	Kr.	öre	Kr.	Kr.	öre
7		8		9		10		11	12		13	14		15	16	
7	82						03		14698	-		23720	-		9022	-
,7	15							2200	330	-	3000	450	-	800	120	-
,9	10							2700	270	-	3000	300	-	300	30	-
,9	24							2700	648	-	3000	720	-	300	72	-
,9	07							2700	189	-	3000	210	-	300	21	-
7	04							2200	88	-	3000	120	-	800	32	-
,5	01							1700	17	-	3000	30	-	1300	13	-
,3	12							1200	144	-	3000	360	-	1800	216	-
,1	23							800	184	-	3000	690	-	2200	506	-
,1	09							800	72	-	3000	270	-	2200	198	-
,3	17							1200	204	-	3000	510	-	1800	306	-
5	03							1700	51	-	3000	90	-	1300	39	-
7	02							2200	44	-	3000	60	-	800	16	-
,9	10							3600	360	-	4000	400	-	400	40	-
7	05							3000	150	-	4000	200	-	1000	50	-
5	02							2400	48	-	4000	80	-	1600	32	-
,3	07							1700	119	-	4000	280	-	2300	161	-
,3	04							1700	68	-	4000	160	-	2300	92	-
5	10							2400	240	-	4000	400	-	1600	160	-
7	13							3000	390	-	4000	520	-	1000	130	-
,9	12							3600	432	-	4000	480	-	400	48	-
							01	—	—	—	—	—	—	—	—	—
							01	—	—	—	—	—	—	—	—	—
							02	—	—	—	—	—	—	—	—	—
0,7	14							2200	308	-	3000	420	-	800	112	-
0,5	06							1700	102	-	3000	180	-	1300	78	-
0,7	04							2200	88	-	3000	120	-	800	32	-
0,5	01							1700	17	-	3000	30	-	1300	13	-
0,3	30							1200	360	-	3000	900	-	1800	540	-
10	27						07		19621	-		31700	-		12079	-

Socken, by och hemman	Registernummer	Littera å kartan	Hemmanstal	Ägofigurens nummer	Delägares namn, hemvist m. m. samt ägobeskrivning
1	2	3	4	5	6
					Överfört
				259	Åker lättlera
				260	" "
				261	" "
				262	" "
				263	" "
				264	" "
					Summa
Staveröd	27		223/2048		Malte Bamekow; arr. Albin Frank
				265	Åker lättlera
				266	" "
				267	" "
				268	" "
				269	" "
				270	" "
				271	" "
				272	" "
				273	Rastgård, imp.
				274	" "
				275	" "
				276	" "
					Summa

Areal								Nuvarande värde			Blivande värde			Förbättringsvärde		
Åker		Äng och odlingsmark		Annan duglig mark		Impediment och högl. mark		pr har	pr ägofigur		pr har	pr ägofigur		pr har	pr ägofigur	
Har	ar	Har	ar	Har	ar	Har	ar	Kr.	Kr.	öre	Kr.	Kr.	öre	Kr.	Kr.	öre
7		8		9		10		11	12		13	14		15	16	
10	27						07		19621	–		31700	–		12079	–
2,7		13						2200	286	–	3000	390	–	800	104	–
2,5		01						1700	17	–	3000	30	–	1300	13	–
2,5		71						1700	1207	–	3000	2130	–	1300	923	–
1,3		29						1200	348	–	3000	870	–	1800	522	–
7		38						2200	836	–	3000	1140	–	800	304	–
9		24						2700	648	–	3000	720	–	300	72	–
12	03						07		22963	–		36980	–		14017	–
2,9		06						2700	162	–	3000	180	–	300	18	–
2,7		05						2200	110	–	3000	150	–	800	40	–
5		09						1700	153	–	3000	270	–	1300	117	–
7		25						2200	550	–	3000	750	–	800	200	–
1,5		15						1700	255	–	3000	450	–	1300	195	–
3		23						1200	276	–	3000	690	–	1800	414	–
1,5		03						1700	51	–	3000	90	–	1300	39	–
7		01						2200	22	–	3000	30	–	800	8	–
							01	–	–	–	–	–	–	–	–	–
							04	–	–	–	–	–	–	–	–	–
							06	–	–	–	–	–	–	–	–	–
							07	–	–	–	–	–	–	–	–	–
	87						18		1579	–		2610	–		1031	–

Socken, by och hemman	Registernummer	Littera å kartan	Hemmanstal	Ägofigurens nummer	Delägares namn, hemvist m. m. samt ägobeskrivning
1	2	3	4	5	6
					Sammandrag
Västra Tallerups s:n.					Avdelning 1
Kastberga Stora	3^2		241/2048		Malte Barnekow;
				1-15	arr. Albin Frank
Do	5^4		331/2048	16-17	Dens.
					Summa för avd. 1
					Avdelning 2.
Kastberga Stora	3^2		241/2048		Malte Barnekow;
				18-25	arr. Albin Frank
Do	5^4		331/2048	26-34	Dens.
					Summa för avd. 2
					Avdelning 3
Kastberga Stora	5^4		331/2048		Malte Barnekow;
				35-42	arr. Albin Frank
Do	5^2		291/2048		Algot Johansson och
				43-47	Elisabeth Johansson
					Summa för avd. 3
					Avdelning 4
Kastberga Stora	5^4		331/2048		Malte Barnekow;
				48-66	arr. Albin Frank
					Summa för avd. 4
					Avdelning 5
Kastberga Stora	5^4		331/2048	67-70	Malte Barnekow;
					arr. Albin Frank
Do	3^2		241/2048	71-87	Dens.
					Summa för avd. 5
					Avdelning 6
Kastberga Stora	3^2		241/2048	88-112	Malte Barnekow;
					arr. Albin Frank
					Överföres

PETTERSONSKA BOKTR.-EFTR. SKARA

436997

Areal								Nuvarande värde			Blivande värde			Förbättringsvärde		
Åker		Äng och odlingsmark		Annan duglig mark		Impediment och högl. mark		pr har	pr ägofigur		pr har	pr ägofigur		pr har	pr ägofigur	
Har	ar	Har	ar	Har	ar	Har	ar	Kr.	Kr.	öre	Kr.	Kr.	öre	Kr.	Kr.	öre
7		8		9		10		11	12		13	14		15	16	
3	07								4370	–		9210	–		4840	–
	24								618	–		720	–		102	–
3	31								4988	–		9930	–		4942	–
	58								814	–		1740	–		926	–
1	37								2369	–		4110	–		1741	–
1	95								3183	–		5850	–		2667	–
1	83								3236	–		5490	–		2254	–
1	18								2722	–		3540	–		1818	–
3	01								5958	–		9030	–		3072	–
3	12						09		6239	–		9360	–		3121	–
3	12						09		6239	–		9360	–		3121	–
	27								699	–		810	–		111	–
3	40						07		5182	–		10200	–		5018	–
3	67						07		5881	–		11010	–		5129	–
5	77								8269	–		17310	–		9041	–
5	77								8269	–		17310	–		9041	–

Socken, by och hemman	Registernummer	Littera å kartan	Hemmanstal	Ägofigurens nummer	Delägares namn, hemvist m. m. samt ägobeskrivning
1	2	3	4	5	6
					Överföres
Kastberga Stora	1^{7}		133/2048	113-116	Karl Jeppsson
					Summa för avd. 6
					Avdelning 7
Kastberga Stora	3^{2}		241/2048	117-124	Malte Barnekow; arr. Albin Frank
Dr	1^{13}		553/2048	125-127	Dens.
Dr	5^{4}		331/2048	128-179	Dens.
Staveröd	1^{4}		508/2048	180-187	Dens.
Dr	2^{7}		223/2048	190-196	Dens.
					Summa för avd. 7
					Avdelning 8
Kastberga Stora	1^{13}		553/2048	197-264	Malte Barnekow; arr. Albin Frank
Staveröd	2^{7}		223/2048	265-276	Dens
					Summa för avd. 8
					Summa för hela företaget

PETTERSONSKA BOKTR.EFTR. SKARA

436997

Areal								Nuvarande värde			Blivande värde			Förbättringsvärde		
Åker		Äng och odlingsmark		Annan duglig mark		Impediment och högl. mark		pr har	pr ägofigur		pr har	pr ägofigur		pr har	pr ägofigur	
Har	ar	Har	ar	Har	ar	Har	ar	Kr.	Kr.	öre	Kr.	Kr.	öre	Kr.	Kr.	öre
7		8		9		10		11	12		13	14		15	16	
5	77								8269	–		17310	–		9041	–
	36								717	–		1080	–		363	–
6	13								8986	–		18390	–		9404	–
	73								1019	–		2190	–		1171	–
	38								1266	–		1520	–		254	–
10	51						08		17173	–		31530	–		14357	–
3	21								6477	–		9630	–		3153	–
1	36								2876	–		4330	–		1454	–
16	19						08		28811	–		49200	–		20389	–
12	03						07		22963	–		36980	–		14017	–
	87						18		1579	–		2610	–		1031	–
12	90						25		24542	–		39590	–		15048	–
50	28						49		88588	–		152360	–		63772	–

Staveröd den 4 juni 1946
Å tjänstens vägnar
[illegible]
Statens lantbruksingenjör
E. [illegible]

Herman Persson
Bode Mäen

Socken, by och hemman	Registernummer	Littera å kartan	Hemmanstal	Ägofigurens nummer	Delägares namn, hemvist m. m. samt ägobeskrivning
1	2	3	4	5	6

PETTERSONSKA BOKTR. EFTR. SKARA

Areal								Nuvarande värde			Blivande värde			Förbättringsvärde		
Åker		Äng och odlingsmark		Annan duglig mark		Impediment och högl. mark		pr har	pr ägofigur		pr har	pr ägofigur		pr har	pr ägofigur	
Har	ar	Har	ar	Har	ar	Har	ar	Kr.	Kr.	öre	Kr.	Kr.	öre	Kr.	Kr.	öre
7		8		9		10		11	12		13	14		15	16	

Företag 2

Värderingslängd
och
Härdeförteckning.

Socken, by och hemman	Registernummer	Littera å kartan	Hemmanstal	Ägofigurens nummer	Delägares namn, hemvist m. m. samt ägobeskrivning
1	2	3	4	5	6
V. Sallerups s:n					
Kastberga Stora	6 11		64/2048		Oskar Martinsson
				277	Äng, vinner ej båtnad
				278	" " " "
				279	" " " "
				280	" " " "
				281	" " " "
				282	" " " "
				283	" " " "
				284	" " " "
				285	" " " "
					Summa
Kastberga Stora	7 7		87/2048		Karl Olsson
				286	Åker, lättlera
				287	" "
				288	" "
				289	" "
				290	" "
				291	" "
				292	" "
				293	" "
				294	" "
				295	" "
				296	" "
				297	" "
				298	" "
				299	" "
				300	" "
					Summa

Areal								Nuvarande värde			Blivande värde			Förbättringsvärde			
Åker		Äng och odlingsmark		Annan duglig mark		Impediment och högl. mark		pr har	pr ägofigur		pr har	pr ägofigur		pr har	pr ägofigur		
Har	ar	Har	ar	Har	ar	Har	ar	Kr.	Kr.	öre	Kr.	Kr.	öre	Kr.	Kr.	öre	
7		8		9		10		11	12		13	14		15	16		
							04										
							11										
							34										
							10										
							08										
							01										
							02										
							03										
							02										
							75										
05	05							1900	95	-	2000	150	-	1100	55	-	2
13	27							1500	360	-	3000	720	-	1500	360	-	3
3	11							1400	154	-	3000	330	-	1600	176	-	2
5	02							1800	36	-	3000	60	-	1200	24	-	1
1	05							900	45	-	3000	150	-	2100	105	-	1
1	05							900	45	-	3000	150	-	2100	105	-	1
5	17							1700	323	-	3000	510	-	1100	187	-	3
7	11							2400	264	-	3000	330	-	600	66	-	2
9	08							3900	232	-	3000	240	-	100	8	-	2
9	21							2900	609	-	3000	630	-	100	21	-	2
7	18							2700	432	-	3000	540	-	600	108	-	2
5	05							1800	90	-	3000	150	-	1200	60	-	1
5	03							1800	54	-	3000	90	-	1200	36	-	1
3	04							1300	52	-	3000	120	-	1700	68	-	1
1	02							900	18	-	3000	60	-	2100	42	-	1
1	41								2809	-		4230	-		1421	-	

Socken, by och hemman	Registernummer	Littera å kartan	Hemmanstal	Ägofigurens nummer	Delägares namn, hemvist m. m. samt ägobeskrivning
1	2	3	4	5	6
Kastberga Stora	3^{2}		241/2048		Malte Barnekow;
					an. Albin Frank
				301	Åker lättskro
				302	" "
				303	" "
				304	" "
				305	" "
				306	" "
				307	" "
				308	" "
				309	" "
				310	" "
				311	" "
				312	" "
				313	" "
				314	" "
				315	" "
				316	" "
				317	" "
				318	" "
				319	" "
					Summa
Västra Sallerups s:n					Sammandrag
Kastberga Stora	6^{11}		64/2048	277-285	Oskar Martinsson
D:o	7^{7}		87/2048	286-300	Karl Olsson
D:o	3^{2}		241/2048	301-319	Malte Barnekow
					an. Albin Frank
					Summa

Areal								Nuvarande värde			Blivande värde			Förbättringsvärde		
Åker		Äng och odlingsmark		Annan duglig mark		Impediment och högl. mark		pr har	pr ägofigur		pr har	pr ägofigur		pr har	pr ägofigur	
Har	ar	Har	ar	Har	ar	Har	ar	Kr.	Kr.	öre	Kr.	Kr.	öre	Kr.	Kr.	öre
7		8		9		10		11	12		13	14		15	16	
0,3	02							1200	24	—	3000	60	—	1800	36	—
2 5	26							1700	442	—	3000	780	—	1300	338	—
2 3	24							1200	288	—	3000	720	—	1800	432	—
1	02							800	16	—	3000	60	—	2200	44	—
1	01							800	8	—	3000	30	—	2200	22	—
1	01							800	8	—	3000	30	—	2200	22	—
1	01							800	8	—	3000	30	—	2200	22	—
1	01							800	8	—	3000	30	—	2200	22	—
3	07							1200	84	—	3000	210	—	1800	126	—
5	014							1700	68	—	3000	120	—	1300	52	—
3	27							1200	324	—	3000	810	—	1800	486	—
5	14							1700	238	—	3000	420	—	1300	182	—
7	12							2700	264	—	3000	360	—	800	96	—
9	14							2700	378	—	3000	420	—	300	42	—
9	14							2700	378	—	3000	420	—	300	42	—
7	13							2200	286	—	3000	390	—	800	104	—
5	25							1700	425	—	3000	750	—	1300	325	—
3	05							1200	60	—	3000	150	—	1800	90	—
							03	—	—	—	—	—	—	—	—	—
193	✓						03 ✓		3307	—		5790	—		2483	— ✓
							75 ✓									
141	✓								2809	—		4230	—		1421	— ✓
193	✓						03 ✓		3307	—		5790	—		2483	— ✓
334	✓						78 ✓		6116	—		10020	—		3904	— ✓

61

Socken, by och hemman	Registernummer	Littera å kartan	Hemmanstal	Ägofigurens nummer	Delägares namn, hemvist m. m. samt ägobeskrivning
1	2	3	4	5	6

Skoveröd den 4 juni 1946.
Å tjänstens vägnar:
[illegible]
Statens Tantbrukningsnäm
Herman Persson [illegible]
Gode wän.

Areal								Nuvarande värde			Blivande värde			Förbättringsvärde		
Åker		Äng och odlingsmark		Annan duglig mark		Impediment och högl. mark		pr har	pr ägofigur		pr har	pr ägofigur		pr har	pr ägofigur	
Har	ar	Har	ar	Har	ar	Har	ar	Kr.	Kr.	öre	Kr.	Kr.	öre	Kr.	Kr.	öre
7		8		9		10		11	12		13	14		15	16	

Socken, by och hemman	Registernummer	Littera å kartan	Hemmantal	Ägofigurens nummer	Delägares namn, hemvist m. m. samt ägobeskrivning
1	2	3	4	5	6

PETTERSONSKA BOKTR.-EFTR.
SVARA

Bil. Ac.

Areal								Nuvarande värde			Blivande värde			Förbättringsvärde		
Åker		Äng och odlingsmark		Annan duglig mark		Impediment och högl. mark		pr har	pr ägofigur		pr har	pr ägofigur		pr har	pr ägofigur	
Har	ar	Har	ar	Har	ar	Har	ar	Kr.	Kr.	öre	Kr.	Kr.	öre	Kr.	Kr.	öre
7		8		9		10		11	12		13	14		15	16	

Sammandrag av
värderingslängder och hävdeförteckningar
för båda företagen

Socken, by och hemman	Registernummer	Littera å kartan	Hemmanstal	Ägofigurens nummer	Delägares namn, hemvist m. m. samt ägobeskrivning
1	2	3	4	5	6
					Förteg 1 Förteg 2 Summa:

Areal								Nuvarande värde			Blivande värde			Förbättringsvärde		
Åker		Äng och odlingsmark		Annan duglig mark		Impediment och högl. mark		pr har	pr ägofigur		pr har	pr ägofigur		pr har	pr ägofigur	
Har	ar	Har	ar	Har	ar	Har	ar	Kr.	Kr.	öre	Kr.	Kr.	öre	Kr.	Kr.	öre
7		8		9		10		11	12		13	14		15	16	
50	28						49		88588	–		152360	–		63772	–
3	34						78		6116	–		10020	–		3904	–
53	62					1	27		94704	–		162380	–		67676	–

Stockholm den 4 juni 1946.
Å tjänstens vägnar:
C. H. Wallén.
Statens Lantbruksingenjör

Socken, by och hemman	Registernummer	Littera å kartan	Hemmanstal	Ägofigurens nummer	Delägares namn, hemvist m. m. samt ägobeskrivning
1	2	3	4	5	6

PETTERSONSKA BOKTRYCKERIET
SKARA

Kostnadsförslag

Bil. Ba.

Läge	Längd m.	Arbete, jordmån m. m.	Antal	à pris	Kostnad Kr.	Kostnad öre	Kostnad Kr.	Kostnad öre	Summa Kr.	Summa öre
1	2	3	4	5	6		7		8	
							Företag 1.			
		Huvudavlopp.								
		Dikessträckan A-B								
0+30- -0+60	30	Upprensning av det öppna avloppet samt borttagande av stenar i botten och slänter m.	30	1.-	30	-				
0+60- -1+80	120	Schaktning, sandöllera och något sten m³	220	3.-	660	-				
1+80- -1+96	16	Cementrör, 24" m.	16	12.40	198	40				
		Schaktning, upptagning av befintlig 12" ledning, stämpling, rörläggning, återfyllning m.	16	13.50	216	-				
1+96- -2+96	100	Cementrör, 24 m.	100	12.40	1240	-				
		Schaktning, upptagning av befintlig 12" ledning, stämpling, rörläggning och återfyllning m.	100	12.75	1275	-				
2+96- -3+76= =80	80	Cementrör, 24" m.	80	12.40	992	-				
		Schaktning, stämpling, rörläggning, återfyllning m.	80	12.50	1000	-	5611	40		
Tills.	346 m.									
		Ommurning av rörutloppet vid 1+80, stensättning av det öppna avloppets botten och slänter st.	1	300	300	-				
		Brunnar 40" med kopplingar; vid 1+96, 2+96 och 3+76=80 st.	3	160	480	-	780	-		
		Rothuggning samt borttagning av träd, buskar och stubbar					450	-		
		Ersättning för jord, som gräves bort:								
		Överföres					6841	40		

Läge	Längd m.	Arbete, jordmån m. m.	Antal	à pris	Kostnad Kr.	Kostnad öre	Kostnad Kr.	Kostnad öre	Summa Kr.	Summa öre
1	2	3	4	5	6		7		8	
		Överfört					6841	40		
		Kastberga Stora 6"; äg.								
		Oskar Martinsson m²	80	0.30	24	–				
		Ersättning för upplag:								
		Kastberga Stora 6"; äg.								
		Oskar Martinsson m³	220	0.50	110	–	134	–		
		Oförutsett och arbetsledning m.m.								
		c:a 20 %					1424	60	8400	–
		Dikessträckan B–C								
3+76–	169	Cementrör, 24" m	169	12.40	2095	60				
–5+45=		Schaktning, stämpling,								
=20		rörläggning, återfyllning m.	169	11.–	1859	–	3954	60		
Tills.	169 m.									
Brunn 48" med kopplingar vid; 5+45=20 st.			1	220.–			220	–		
		Oförutsett och arbetsledning m.m								
		c:a 20 %					825	40	5000	–
		Dikessträckan C–D.								
5+45–	105	Cementrör, 21" m.	105	9.50	997	50				
–6+50		Schaktning, stämpling, rörläggning, åter-fyllning m.	105	10.50	1102	50				
6+50–	115	Cementrör, 21" m.	115	9.50	1092	50				
–7+65		Schaktning, stämpling, rörläggning, åter-fyllning m.	115	8.–	920	–				
7+65–	100	Cementrör, 15" m.	100	5.70	570	–				
–8+65		Schaktning, stämpling, rör-läggning, återfyll-ning m.	100	4.75	475	–				
8+65– –9+4	39	Cementrör, 12" m.	39	4.50	175	50				
Övf.	359	Överföres			5333	–			13400	–

PETTERSONSKA BOKTR. EFTR. SKARA

Läge	Längd m.	Arbete, jordmån m. m.	Antal	à pris	Kostnad Kr.	Kostnad öre	Kostnad Kr.	Kostnad öre	Summa Kr.	Summa öre
1	2	3	4	5	6		7		8	
Övf.	359	Överfört			5333	–			13400	–
		Schaktning, stämpling, rörläggning, återfyllning m.	39	3,25	126	75				
9+4 – 9+14	10	Nybyggnad av trumma med anslutningsbrunnar för allmänna vägen Stora Kastberga – Staveröds gård eller väg V 7. Arbetet skall utföras av Vägförvaltningen, som därvid skall beakta, dels att trumman ej får utföras av mindre rör än 15" (37,5 cm), dels att trummans inre underkant skall ligga på höjderna + 94.16 m. och + 94.31 m. vid resp. nerströms- och uppströmssidorna	–	–			5459	75		
Tills.	369	m.								
Brunn	40"	med kopplingar; vid 7+65 st.	1	160	160	–				
Brunn	32"	med kopplingar och dagvattenintag; vid 8+65 st.	1	130	130	–				
Anslutningsbrunnar; vid 9+4 och 9+14, utföras av vägförvaltningen			–	–	–	–	290	–		
Ersättning till vägförvaltningen för trumma med anslutningsbrunn för väg V 7.							750	–		
Oförutsett och arbetsledning m. m.										
		Överföres					6499	75	13400	–

468

Läge	Längd m.	Arbete, jordmån m. m.	Antal	à pris	Kostnad Kr.	Kostnad öre	Kostnad Kr.	Kostnad öre	Summa Kr.	Summa öre
1	2	3	4	5	6		7		8	
		Överfört					6499	75	13400	–
ca 20 %							1200	25	7700	–
		Dikessträckan D-E-F.								
9+14–	44	Cementrör; 12" m.	44	4.50	198	–				
–9+58		Schaktning, stämpling rörläggning, åter-fyllning m.	44	3.75	165	–				
9+58–	84	Cementrör; 12" m.	84	4.50	378	–				
–10+42		Schaktning, stämpling, rörläggning, åter-fyllning m.	84	4.75	399	–				
10+42–	108	Cementrör; 15" m.	108	5.70	615	60				
–11+50		Schaktning, stämpling, rörläggning, åter-fyllning m.	108	6.–	648	–				
11+50–	164	Cementrör; 15" m.	164	5.70	934	80				
13+14=50		Schaktning, stämpling, rörläggning, åter-fyllning m.	164	6.50	1066	–				
13+14–	251	Cementrör; 12" m.	251	4.50	1129	50				
–15+65		Schaktning, stämpling, rörläggning, åter-fyllning m.	251	4.50	1129	50	6663	40		
Tills.	651 m.									
Brunn 24" med kopplingar och dagvattenintag; vid 9+58		st.	1	100	100	–				
Brunn 24" med kopplingar; vid 10+42 14+94 och 15+65		st.	3	70	210	–				
Brunnar 32" med kopplingar; vid 10+91, 11+50 och 13+14=50		st.	3	95	285	–	595	–		
Oförutsett och arbetsledning m. m. ca 20 %							1441	60	8700	–
		Överföres							29800	–

Läge	Längd m.	Arbete, jordmån m. m.	Antal	à pris	Kostnad Kr.	Kostnad öre	Kostnad Kr.	Kostnad öre	Summa Kr.	Summa öre
1	2	3	4	5	6		7		8	
		Överfört							29800	-
		Trädvarlopp.								
		Dikessträckan B-Ba.								
3+76=80-	188	Cementrör; 8" m.	188	2.60	488	80				
-81+88=85		Schaktning, stämpling,								
		förläggning, åter-								
		fyllning m.	188	4.-	752	-	1240	80		
Tills.	188 m.									
Brunn 24"		med koppplugar;								
vid 81+88		=85 st.	1	70			70	-		
Oförutsett		och arbetsledning								
m. m.	ca	20 %					289	20	1600	-
		Dikessträckan Ba-Bb.								
81+88-	133	Cementrör; 6" m.	133	1.70	226	10				
-83+21		Schaktning, stämpling,								
		förläggning, återfyllning m.	133	2.50	332	50	558	60		
Tills.	133 m.									
Brunn 24"		med koppplugar; vid								
83+21		st.	1	70			70	-		
Rothuggning samt bortfagning av buskar										
och stubbar							30	-		
Oförutsett och arbetsledning m.m. ca 20 %							141	40	800	-
		Dikessträckan b-ba								
5+45=20-	210	Cementrör; 15" m.	210	5.70	1197	-				
-22+10=		Schaktning, stämpling,								
=30		förläggning, åter-								
		fyllning m.	210	5.-	1050	-	2247	-		
Tills.	210 m.									
Brunn 32"		med koppplugar;								
		Överföres					2247	-	32200	-

Läge	Längd m.	Arbete, jordmån m. m.	Antal	à pris	Kostnad Kr.	Kostnad öre	Kostnad Kr.	Kostnad öre	Summa Kr.	Summa öre
1	2	3	4	5	6		7		8	
		Överfört					2247	–	32200	–
vid	22+10 = 30	st.	1	95			95	–		
Oförutsett och arbetsledning m.m.	ca 20%						458	–	2800	–
		Dikessträckan Ca-Cb.								
22+10 – 24+50	240	Cementrör, 12" m.	240	4.50	1080	–				
		Schaktning, stämpling, rörläggning, återfyllning m.	240	5.25	1260	–				
24+50 – 25+50	100	Cementrör, 9"	100	3.10	310	–				
		Schaktning, stämpling, rörläggning, återfyllning m.	100	3.75	375	–				
25+50 – 26+36=60	86	Cementrör, 9" m.	86	3.10	266	60				
		Schaktning, stämpling, rörläggning, återfyllning m.	86	3.75	322	50	3614	10		
Tills.	426 m.									
Brunn 24" med kopplingar; vid	24+50	st.	1	70			70	–		
Oförutsett och arbetsledning m.m.	ca 20%						815	90	4500	–
		Dikessträckan Cb-Cc.								
26+36 – 26+46	10	Nybyggnad av trumma med anslutningsbrunnar, för allmänna vägen Staveröds gård – Värlinge eller väg V 7b. Arbetet skall								
Övf.	10	Överföres							39500	–

PETTERSONSKA BOKTR. EFTR. SKARA

425613

Läge	Längd m.	Arbete, jordmån m. m.	Antal	à pris	Kostnad Kr.	Kostnad öre	Kostnad Kr.	Kostnad öre	Summa Kr.	Summa öre
1	2	3	4	5	6		7		8	
Övf.	10	Övanstående utföras av vägförvaltningen, som därvid skall beakta, dels att trumman ej får utföras av mindre rör än 15" (37,5 cm), dels att trummans inre underkant skall ligga på höjderna +96.89 m och +96.90 m vid resp. nerström- och uppströmsidorna.							39500	-
26+46 – –27	54	Cementrör 9"	m	54	3.10	167	40			
		Schaktning, stämpling, rörläggning, återfyllning	m	54	4.25	229	50			
27 – –28+32	132	Cementrör 9"	m	132	3,10	409	20			
		Schaktning, stämpling, rörläggning, återfyllning	m	132	5.25	693	-			
28+32 – –28+90	58	Cementrör 9"	m	58	3.10	179	80			
		Schaktning, stämpling rörläggning, återfyllning	m	58	6.-	348	-	2026	90	
Tills.	254	m								
Brunn 24"		med kopplingar; vid 28+32	st	1	70	70	-			
Brunn 24"		med kopplingar och dagvattenintag; vid 28+90	st	1	100	100	-			
Anslutningsbrunnar		vid 26+36 och 26+46; utföres av Vägförvaltningen						170		
		Överföres						2196	90	39500	-

Läge	Längd m.	Arbete, jordmån m. m.	Antal	à pris	Kostnad Kr.	Kostnad öre	Kostnad Kr.	Kostnad öre	Summa Kr.	Summa öre
1	2	3	4	5	6		7		8	
		Överför					2196	90	39500	–
		Ersättning till Vägföreningen för samma med anslutningsbrunnar för väg V 7 b					750	–		
		Oförutsett och arbetsledning m. m. ca 20 %					553	10	3500	–
		Dikesssträckan E – Ea								
13+14=50 – 50	50	Betongrör, 9"	m.	50	3.10	155	–			
50+50		Schaktning, stämpling, rörläggning, återfyllning	m.	50	3.25	162	50			
50+50 – 28	28	Betongrör, 9"	m.	28	3.10	86	80			
–50+78		Schaktning, stämpling, rörläggning, återfyllning	m.	28	3.75	105	–			
50+78 – 84	84	Betongrör, 8"	m.	84	2.60	218	40			
–51+62		Schaktning, stämpling, rörläggning, återfyllning	m.	84	5.75	483	–			
51+62 – 43	43	Betongrör, 8"	m.	43	2.60	111	80			
–52+5		Schaktning, stämpling, rörläggning, återfyllning	m.	43	3.75	161	25	1483	75	
		Tills. 205 m								
		Brunnar 32" med kopplingar och dagvattenintag; vid 50+78	st.	1	130	130	–			
		Brunn 24" med kopplingar; vid 52,+05	st.	1	70	70	–	200	–	
		Oförutsett och arbetsledning m. m. ca 20 %					316	25	2000	–
		Överföres							45000	–

PETTERSONSKA BOKTR.EFTR. SKARA 425613

Läge	Längd m.	Arbete, jordmån m. m.	Antal	à pris	Kostnad Kr.	Kostnad öre	Kostnad Kr.	Kostnad öre	Summa Kr.	Summa öre
1	2	3	4	5	6		7		8	
		Överfört							45000	-
		Sidoarbete till sidoarbete.								
		Dikessträckan Ba-Bc.								
81+88=85-	150	Cement-eller tegelrör 4" m	150	1.35	202	50				
-86+50		Schaktning, stämpling,								
		förläggning, åter-								
		fyllning m.	150	2.25	337	50				
86+50	140	Cement-eller tegelrör 4" m.	140	1.35	189	-				
-87+90		Schaktning stämpling,								
		förläggning, åter-								
		fyllning m	140	2.50	350	-	1079	-		
Tills.	290	m.								
Brunn 24" med kopplingar;										
vid 86+50		st.	1	70	70	-				
Brunn 24" med kopplingar										
och dagvattenintag; vid 87+90		st.	1	100	100	-	170	-		
Oförutsett		och arbetsledning								
m. m.	ca 20 %						251	-	1500	-
		Dikessträckan Ba-Bab.								
22+10=30-	90	Cement-eller tegelrör 6" m.	90	1.70	153	-				
-30+90		Schaktning, stämpling,								
		förläggning, åter-								
		fyllning m.	90	2.75	247	50				
30+90 -	51	Cement-eller tegelrör 6" m.	51	1.70	86	70				
-31+41		Schaktning, stämpling,								
		förläggning, åter-								
		fyllning m.	51	2.75	140	25				
31+41 -	130	Cement-eller tegelrör 6" m.	130	1.70	221	-				
-32+71		Schaktning stämpling,								
		förläggning, åter-								
		fyllning m.	130	3.-	390	-	1238	45		
Tills.	271	m. Överföres					1238	45	46500	-

Läge	Längd m.	Arbete, jordmån m. m.	Antal	à pris	Kostnad Kr.	Kostnad öre	Kostnad Kr.	Kostnad öre	Summa Kr.	Summa öre
1	2	3	4	5	6		7		8	
		Överför					1238	45	46500	–
		Brunn 24" med kopplingar;								
vid 31+41			st.	1	70	–				
		Brunn 24" med kopplingar								
och dagvattenintag i bkt										
-32+71			st.	1	100	–	170	–		
		Ofövutsett och arbetsledning								
m.m. ca 20 %							291	55	1700	–
		Dikesstråckan 6b–6ba								
26+36=60–	100	Cement- eller tegelrör, 6"	m.	100	1.70		170	–		
–61		Schaktning, stämpling,								
		nerläggning, åter-								
		fyllning	m.	100	2.75		275	–		
61–62+50	150	Cement- eller tegelrör, 6"	m.	150	1.70		255	–		
		Schaktning, stämpling,								
		nerläggning, åter-								
		fyllning	m	150	4.–		600	–	1300	–
Jills.	250	m.								
Brunnar		24" med kopplingar;								
vid 61.–		och 62+50	st.	2	70	–			140	–
Ofövutsett och arbetsledning										
m.m. ca 20 %							360	–	1801	–
					Summa Kostnad				50000	–
		Sammandrag Kuvudavlopp								
346		Dikesstråckan 4–5					8400	–		
169		d:o 5–6					5000	–		
369		d:o 6–9					7700	–		
651	1535	d:o 9–10–F					8700	–	29800	–
Utf.	1535	Överföres							29800	–

PETTERSSONSKA BOKTR.-EFTR. SVARA

Läge	Längd m.	Arbete, jordmån m. m.	Antal	à pris	Kostnad Kr.	Kostnad öre	Kostnad Kr.	Kostnad öre	Summa Kr.	Summa öre
1	2	3	4	5	6		7		8	
Ö. Övf.	1535	Överfört							29800	–
		Sidoavlopp.								
188		Dikessträckan B-Ba					1600	–		
133		Dt Ba-Bb					800	–		
210		Dt C-Ca					2800	–		
426		Dt Ca-Cb					4500	–		
254		Dt Cb-Cc					3500	–		
205	1416	Dt E-Ea					2000	–	15200	–
		Sidoavlopp till sidoavlopp.								
290		Dikessträckan Ba-Bc					1500	–		
271		Dt Ca-Cab					1700	–		
250	811	Dt Cb-Cba					1800	–	5000	–
Summa	3762	meter,	Summa kostnad						50000	–

Coll 25/8-46 E.K.B.

Stoverød den 4 juni 1946.
Å tjänstens vägnar:
C. H. Wallén
Statens Lantbruksingenjör

Läge	Längd m.	Arbete, jordmån m. m.	Antal	à pris	Kostnad		Kostnad		Summa	
					Kr.	öre	Kr.	öre	Kr.	öre
1	2	3	4	5	6		7		8	

PETTERSONSKA BOKTR. EFTR.
SKARA

Läge	Längd m.	Arbete, jordmån m. m.	Antal	à pris	Kostnad Kr.	Kostnad öre	Kostnad Kr.	Kostnad öre	Summa Kr.	Summa öre
1	2	3	4	5	6		7		8	
							Förslag 2.			
		Sikesdiket G-H.								
70+71–	27	Uppremsning av det								
–70+98		öppna avloppet samt								
		borttagande av lösa								
		stenar i dess botten								
		och slänter m	27	1.–	27	–				
70+98–71+	36	Cementrör, 6" m.	36	1.70	61	20				
18=43+60–		Schaktning, stämpling,								
–43+76		rörläggning, tätning								
		av rörfogarna, åter-								
		fyllning m.	36	6.–	216	–				
43+76–	85	Cementrör, 6" m.	85	1.70	144	50				
–44+61		Schaktning, stämpling,								
		rörläggning, åter-								
		fyllning m.	85	3.–	255	–				
44+61–	9	Cement-Ullvägelrör, 6" m.	9	1.70	15	30				
–44+70		Schaktning, stämpling,								
		rörläggning, åter-								
		fyllning m.	9	6.50	58	50				
44+70–	144	Cement-Ullvägelrör, 6" m	144	1.70	244	80				
–46+14		Schaktning, stämpling,								
		rörläggning, åter-								
		fyllning m.	144	3.75	540	–				
46+14–	106	Cement-Ullvägelrör, 6" m	106	1.70	180	20				
–47+20		Schaktning, stämpling,								
		rörläggning, åter-								
		fyllning m.	106	2.75	291	50	2034	–		
Tills.	407	m.								
Ommuring av rörutloppet										
vid 70+98, stensättning av det										
		Överföres					2034	–		

Läge	Längd m.	Arbete, jordmån m. m.	Antal	à pris	Kostnad Kr.	Kostnad öre	Kostnad Kr.	Kostnad öre	Summa Kr.	Summa öre
1	2	3	4	5	6		7		8	
		Överfört					2034	–		
		öppna avloppets botten och slänter st.	1	200	200	–				
		Brunnar 24" med kopplingar; vid 43+76, 44+70, 46+14 st.	3	70	210	–				
		Brunnar 24" med kopplingar och dagvattenintag; vid 47+20 st.	1	100	100		510	–		
		Rothuggning och borttagning av träd, buskar och stubbar					50	–		
		Oförutsett och arbetsledning m. m. ca 20 %					506	–	3100	–
		Summa kostnad							3100	–

Stoverød den 4 juni 1946 25/4-46 E.B.B.
Å tjänstens vägnar:
C. H. Wallén
Statens lantbruksingenjör.

Bil. Bc.

Sammandrag för båda företagen.

	3762	Företag 1	50000 –	kr.
	407	Företag 2.	3100 –	"
Summa	4169	m. Summa	53100 –	kr.

Stoverød den 4 juni 1946
Å tjänstens vägnar:
C. H. Wallén
Statens lantbruksingenjör

PETTERSONSKA BOKTR.EFTR. SKARA 425613

Grävningstabell.

Läge	Längd	Djup	Bottenbredd	Dagbredd	Sidolutning	Bottenhöjd och lutning		Anmärkningar
	Meter							
1	2	3	4	5	6	7	8	9
								Företag 1
			Huvudavlopp.					
			Dikessträckan A–B					
0+30	–	–	0.50		1:1.25	91.63		Upprensning av det öppna avloppet mellan 0+30 och 0+60.
+50	20	0.30	"	1.25	"			
+60	10	0.50	"	1.75	"	1:1000		Öppet avlopp mellan 0+60 och 1+80.
1	40	1.10	"	3.25	"			
+50	50	1.80	"	5.–	"			
+80	30	2.10	"	5.75	"	91.78		
+80	–	1.95				91.93		24" cementrör mellan 1+80 och 3+76 = 80
+96	16	2.05				91.95		Fixpkt: Kors o järndubb i jordfast spetsig sten liggande i linje med telefonledning 1 m N. om vägkant till utfartsväg samt belägen 6 m Ö. om pkt 1+94 på höjden +94.35 m
2	4	2.10				1:1000		
+45	45	2.60						
+50	5	2.50						
3	50	2.20				92.05		
+50	50	2.25				1:1000		
3+76=80	26	2.20				92.13		
S ma	346	meter						
			Dikessträckan B–C					
3+76	–	2.20				92.13		24" cementrör mellan 3+76 och 5+45=20.
4	24	2.30				1:1000		
+50	50	2.–						
5	50	1.95						
5+45=20	45	1.70				92.29		
S ma	169	meter						
			Dikessträckan C–D.					
5+45	–	1.65				92.34		21" cementrör mellan 5+45 och 7+65
+50	5	1.70				1:1000		
6	50	2.35						
Övf.	55							

Läge	Längd	Djup	Bottenbredd	Dagbredd	Sidolutning	Bottenhöjd och lutning		Anmärkningar
	Meter							
1	2	3	4	5	6	7	8	9
Utf.	55							
6+10	10	2.45						
+50	40	2.10				1:1000		
7	50	1.70						
+50	50	1.60						
+65	15	1.55				92.56		
+65	—	1.45				92.67		15" cementrör mellan 7+65 och 8+65.
8	35	1.40				8:1000		
+50	50	1.50						
+65	15	1.65				93.47		
+65	—	1.55				93.57		12" cementrör mellan 8+65 och 9+4
9	35	1.45				15:1000		
+4	4	1.50				94.16		15" (37,5 cm) stumma mellan 9+4 och 9+14.
+14	10	1.40				15:1000 94.31		
Summa	369	meter						
			Sikes bäcken A – B – F.					
9+14	—	1.40				94.31		12" cementrör mellan 9+14 och 10+42.
+50	36	1.45				15:1000		
+58	8	1.65				94.97		
+58	—	1.60				95.01		
10	42	1.80				2:1000		
+42	42	1.70				96.69		
+42	—	1.65				96.774		15" cementrör mellan 10+42 och 12+14
+50	8	1.85						Tegelst. Hors i S.V. hörnet av öppningen för vattenledningen till stallbyggn. N.O. för stallbyggn. 6 m S.om pkt 10+65; tröskgolv på höjden +99.14 m
+80	30	1.85				1:1000		
+91	11	1.40				96.79		
11	9	1.70				1:1000		
+50	50	1.85				96.85		
12	50	1.85						
+50	50	1.95				1:1000		
13	50	1.70						
+14	14	1.60				97.01		
Utf.	400							

PETTERSSONSKA BOKTR. EFTR. STOCKH.

Läge	Längd	Djup	Bottenbredd	Dagbredd	Sidolutning	Bottenhöjd och lutning		Anmärkningar
	Meter							
1	2	3	4	5	6	7	8	9
Öv.	400							
13+14	—	1.55				97.06		12" cementrör mellan 13+14 och 15+65.
+50	36	1.55						
14	50	1.40						
+50	50	1.75				1:1000		
15	50	1.60						
+50	50	1.60						
+65	15	1.50				97.31		
Sma	651	meter						
			Sidoavlopp.					
			Dikesträckan B – Ba.					
3+76=80	—	1.40				92.95		8" cementrör mellan 3+76=80 och 81+88=85.
80+50	50	1.70						
81	50	1.80				3:1000		
+50	50	1.65						
81+88=85	38	1.50				93.51		
Sma	188	meter						
			Dikesträckan Ba – Bb.					
81+88	—	1.45				93.56		6" cementrör mellan 81+88 och 83+21.
82	12	1.40				3:1000		
+50	50	1.40				93.75		
83	50	1.35				10:1000		
+21	21	1.60				94.46		Fixpkt: Kors o. järndubb i jordfast sten med sin övre yta 10 cm över marken i N. kanten av rågångsgärdet mellan Staverör 54 och Staverör 52 27 m Ö. om pkt 83+21; belägen på höjden +96.55 m.
Sma	133	meter						
			Dikesträckan C – Ca.					
5+45=20	—	1.50				92.50		15" cementrör mellan 5+45=20 och 22+10=30.
20+50	50	1.40				2:1000		
21	50	1.50						
Öv.	100							

Läge	Längd	Djup	Bottenbredd	Dagbredd	Sidolutning	Bottenhöjd och lutning		Anmärkningar
	Meter							
1	2	3	4	5	6	7	8	9
Ö vf.	100							
21+50	50	1.55				2:1000		
22	50	1.75						
22+10=30	10	1.70				92.92		
S ma	210	meter						
			Dikessträckan Ca-Cb					
22+10	–	1.65				92.98		12" cementrör mellan 22+10 och 24+50
+50	40	1.85						
23	50	1.75				3:1000		
+50	50	1.70						
24	50	1.85						
+50	50	1.60				93.70		
+50	–	1.55				12:1000		9" cementrör mellan 24+50 och 26+36=60.
25	50	1.75						
+50	50	1.55				94.95		
26	50	1.60				22:1000		
26+36=60	36	1.70				96.84		
S ma	426	meter						
			Dikessträckan Cb-Cc.					
26+36	–	1.65				96.89 1:1000		Nybyggnad av trumma mellan 26+36 och 26+46
26+46	10	1.80				96.90		
26+46	–	1.75				96.95		9" cementrör mellan 26+46 och 28+90
+50	4	1.85						
27	50	2.–				1:1000		
+50	50	2.30						
28	50	2.30						
+50	50	2.20						
+90	40	2.20				97.19		
S ma	254	meter						

PETTERSONSKA BOKTR.EFTR. SKARA

Läge	Längd	Djup	Bottenbredd	Dagbredd	Sidolutning	Bottenhöjd och lutning		Anmärkningar
	Meter							
1	2	3	4	5	6	7	8	9
			Dikessträckan Ka–Kaa					
13+14=50	—	1.55				97.05		9" cementrör mellan 13+14=50 och 50+78
50+50	50	1.30				2:1000		
+78	28	1.80				97.21 97.23		8" cementrör mellan 50+78 och 52+5
51	22	2.20						
+20	20	2.40						
+50	30	1.85				1:1000		
+62	12	1.55						
+74	12	1.70						
52	26	1.50						Fixpkt: Kors o. järndubb i sten i N. kanten av gammal ullörsväg 2 m S. om förlängningen av N. begränsningen S. gavel och 2.8 m N. om pkt 52+5; belägen på höjden +99.18 m.
+5	5	1.50				97.36		
Summa	205	meter						
			Sidoavlopp till sidoavlopp.					
			Dikessträckan Ba–Bc					
81+88=85	—	1.45				93.55		4" cement- eller tegelrör mellan 81+88=85 och 87+90.
85+50	50	1.45				2:1000		
86	50	1.40						
+50	50	1.50				95.35		
+50	—	1.45				95.40		
87	50	1.70				1:1000		
+50	50	1.60						
+90	40	1.50				97.50		
Summa	290	meter						
			Dikessträckan Ca–Cab					
22+10=30	—	1.40				93.25		6" cement- eller tegelrör mellan 22+10=30 och 32+71
30+50	50	1.50				10:1000		
+90	40	1.60				94.15		
31	10	1.50				40:1000		
+41	41	1.40				96.19		
Summa	141							

Läge	Längd	Djup	Bottenbredd	Dagbredd	Sidolutning	Bottenhöjd och lutning		Anmärkningar
	Meter							
1	2	3	4	5	6	7	8	9
Övf.	141							
31+50	9	1.45						
32	50	1,65				12:1000		
+50	50	1.35						
+71	21	1.65				97.75		
Sma	271	meter						
			Dikessträckan Cb-Cba					
26+36=60	–	1.50				97.05		6" cement- eller tegelrör mellan 26+36=60 och 62+50
60+50	50	1.35				9:1000		
61	50	1,65				97.95		
+50	50	2.-				9:1000 98.40		
62	50	2.-				1:1000		
+50	50	1.60				98.50		
Sma	250	meter						
				Sammandrag				
Längd				Huvudavlopp.				
346				Dikessträckan A-B				
169				" B-C				
369				" C-D				
651	1535			" D-E-F				
				Sidoavlopp.				
188				Dikessträckan B-Ba				
133				" Ba-Bb				
210				" C-Ca				
426				" Ca-Cb				
254				" Cb-Cc				
205	1416			" E-Ea				
				Sidoavlopp till sidoavlopp				
290				Dikessträckan Ba-Bc				
Övf. 290	2951							

426611

PETTERSONSKA BOKTR.EFTR. SKARA

Läge	Längd	Djup	Bottenbredd	Dagbredd	Sidolutning	Bottenhöjd och lutning		Anmärkningar
	Meter							
1	2	3	4	5	6	7	8	9
Öf. 290	2951							
271		Dikessträckan ba–bab						
250	811			"		bb–bba		
Sma	3762	meter						
								Företag 2
		Dikessträckan G–H.						
70+71	–	–				90.43		6" cementrör mellan 70+71 och 47+20
70+98	27	1.25				10:1000 90.70		
70+98	–	1.10				90.85		
71+18 = 43+60	20	1.80				10:1000		
43+76	16	1.50				90.24		
44	24	1.30				10:1000		
+50	50	1.70						
+70	20	1.80				91.15 91.16		Fixpkt: Kors o. jämndubb i spetsig jordfast sten med spetsen ca 25 cm över markytan i Ö. kanten av utfartsväg 16 m från vägskäl samt 3 m V. om pkt 44+68; bilagen på höjden +93.54 m.
45	30	2.05						
+50	50	1.65				3:1000		
46	50	1.50						
+14	14	1.50				91.59		
+14	–	1.45				91.62		
+50	36	1.40						
47	50	1.50				5:1000		
+20	20	1.50				92.15		
Sma	407	meter						

Arbetet skall utföras i enlighet med förslagshandlingarna och ritningarna, därvid bl. a. följande skall iakttagas:

1/ Vid uppgrävning av de öppna dikessträckorna skall den nuvarande sektionen i regel utvidgas lika åt båda sidorna, därvid det dock skall iakttagas, att utvidgningen skall utföras så, att det nya avloppet er-

Läge	Längd	Djup	Bottenbredd	Dagbredd	Sidolutning	Bottenhöjd och lutning		Anmärkningar
	Meter							
1	2	3	4	5	6	7	8	9

håller rak sträckning mellan olika större brytpunkter. Där avloppet följer gränslinje, skall denna och det nya avloppets mittlinje i regel sammanfalla. I krökar skall sektionen utvidgas åt krökens inre sida, så att denna uträtas i möjligaste mån.

2/ Schaktmassorna skola i regel fördelas till lika godhet och mängd på båda sidorna om avloppet. Där avloppet ej följer gränslinje, kan vederbörande jordägare emellertid påfordra, att alla massor eller större delen av dem skola uppläggas på viss sida. Om avloppet följer gränslinje, måste särskild överenskommelse träffas mellan rågrannarna, därest någon av dem fordrar, att massorna ej skola fördelas lika på båda sidor om avloppet.

3/ Schaktmassorna få ej uppläggas på vägar och tomter, ej till större höjd än 1.- m. och ej med brantare lutning mot avloppet än 1:2. Mellan avloppet och jordvallen skall lämnas en frikant av minst 1.- m.

4/ Sten, skiffer och berg, som förekommer bland schaktmassorna, skola i möjligaste mån sammanföras i särskilda rösen. Öppningar skola upptagas i jordvallarna på minst var 40 m. samt dessutom vid alla tillstötande diken och svackor, så att ytvattnet obehindrat kan avrinna till avloppet. Öppningarna skola upptagas till minst 0.50 m. bottenbredd och få ej utföras med brantare slänter än 1:1.

5/ Stensättning skall grundläggas till ett djup av minst 0.20 m. under det nya avloppets bottenlinje samt utföras av flata eller kilade stenar i ordnade förband, vilka fogas med cementbruk. Om så erfordras,

426011

PETTERSONSKA BOKTR. EFTR. SKARA

skall stensättning bakmuras. Mindre stenar än sådana av dimensionen 0.15x0.35x0.45 få ej användas till stensättning.

6/ Ommurningar skola utföras av betong med 300 kg. E-cement per m^3 och i enlighet med upprättade typritningar. Grunden skall utbottnas med skärv.

7/ Sten, som ligger hindrande i vägen för rörledning, skall upptagas.

8/ Inga rör få nerläggas, förrän de blivit godkända av lantbruksingenjören eller av den, han i sitt ställe förordnar.

9/ Rörledning får ej täckas, förrän den blivit godkänd av lantbruksingenjören eller av den, han i sitt ställe förordnar.

10/ Rörledning skall efter lantbruksingenjörens godkännande omedelbart höljas till 0.6 m. höjd, räknat från ledningens överkant.

11/ Höljningen skall utföras genom påfyllning av ur rörgraven uppschaktade massor och, om dessa ej äro tillräckliga, genom nerschaktning från sidorna.

12/ Alla ur rörgraven uppschaktade massor skola återfyllas. Överblivna massor skola läggas i en sträng över rörledningen.

13/ Fyllningen skall packas väl särskilt under och på båda sidor om rörsträngen samt stötas, så att framtida sättningar i möjligaste mån förhindras.

14/ Fyllningen får ej innehålla sten.

15/ Enskilda rörrännor, som utmynna intill en brunn, skola av entreprenören kostnadsfritt kopplas i brunnen.

16/ Koppling av sådana rörrännor, som utmynna på längre avstånd från brunnarna, skola, om jordägare eller arrendator därom gör framställning,

utföras av entreprenören men bekostas av jordägaren, respektive arrendatorn.

17/ Rörrännor eller täckdiken, som korsas av de nya avloppen, skola återställas i fullgott skick. Särskilt skall det därvid beaktas, att grunden under rörrännorna skall göras fast och, om så erfordras, förstärkas genom utfyllning med grovt grus eller genom underlag av trä. Entreprenören skall för kontrollanten särskilt påvisa de platser, där de nya avloppen korsa rörrännor.

18/ Alla brunnar skola försänkas 0.5 m, räknat från utloppsrörets underkant, och förses med hållbart lock av armerad betong.

19/ Brunnar med 24" inre diameter skola helt utföras av betongrör.

20/ Brunnar med större inre diameter än 24" skola utföras av betongrör med ett mellanskift av brända brunnstegel samt avkonas till 24".

21/ I brunnsväggarna skola upptagas hål i tillräckligt antal, så att dagvatten obehindrat kan inrinna i brunnarna. För koppling av blivande täckdiken skola dessutom i brunnarna på lämpliga höjder inkopplas 3 st. 4" tegelrör eller det större antal rör, som betingas av förhandenvarande förhållanden.

22/ Brunnar, som ligga i gränslinjer eller i krökar, samt brunnar med flera än två kopplingar skola uppdragas 30 cm. över markytan. Övriga brunnar få göras täckta, om jordägaren det påfordrar och själv ikläder sig de risker, som kunna uppkomma genom att brunnslocket förstöres eller vittrar sönder. Vid täckta brunnar skall avståndet mellan brunnslocket och markytan vara minst 50 cm.

23/ Alla brunnar skola grundläggas på fast underlag, förses med botten

av betong samt omskolas med sten och grovt grus.

24/ Bottnen skall vara igjuten i den understa brunnsringen innan denna nersättes, därest detta ej medför särskilda svårigheter vid brunnens byggande. I sådant fall skall bottnen igjutas sedan nedersta brunnsringen nersatts eller ock skall brunnen sättas på underlag av 3" plank.

25/ Kopplingarna i brunnarna skola vara ordentligt utförda och de kopplade rören fogade vid brunnsväggen med cementbruk.

26/ Träd och buskar, som växa invid de nya avloppen, skola rothuggas och borttagas. Detta arbete skall beträffande de täckta ledningarna vara utfört innan rörläggningen påbörjas.

27/ Vattnet i avloppen får under den tid, då arbete pågår, uppdämmas och regleras i den omfattning, som erfordras för arbetets ändamålsenliga utförande, dock icke så att skada uppstår. Vattenytan får alltså ej uppdämmas till sådan höjd, att omgivande marker skadas, och ej heller så, att vattenbrist uppkommer nedanför uppdämningen. Efter uppdämning skall vattenytan nersänkas med försiktighet, så att skada ej uppkommer.

28/ Lantbruksingenjören skall under arbetets fortgång lämna de särskilda föreskrifter, som erfordras, för den händelse det visar sig nödvändigt att utföra grundförstärkning för vissa täckta dikessträckor med till dem hörande brunnar. Blivande entreprenör är skyldig att omedelbart underrätta lantbruksingenjören, om förhållandena äro sådana, att grundförstärkning erfordras.

Staveröd den 4 juni 1946.

Å tjänstens vägnar:

C.H.Wallér

Statens lantbruksingenjör.

Bil. D.

Utlåtande, avgivet vid syneförrättning enligt 10 kap. vattenlagen angående torrläggning av marker till Staveröds gård m.fl. hemman i Västra Sallerups socken, Malmöhus län.

Mom. 1. Förordnande m.m.

Genom länsstyrelsens resolution den 26 oktober 1943 förordnades undertecknad, statens lantbruksingenjör och förrättningsman, att handlägga syneförrättning enligt 10 kap. vattenlagen angående torrläggning av marker till Staveröds gård m.fl. hemman i Västra Sallerups socken, Malmöhus län. Laga hinder har ej anmälts mot förrättningens handläggande eller det planerade torrläggningsföretagets utförande, ej heller har sådant hinder kunnat av synemännen utrönas. Företaget, som avser "dikning", berör marker till Kastberga Stora n:ris 1, 3, 5 och 7 samt Staveröd n:ris 1 och 2 i Västra Sallerups socken.

Mom. 2. Dikningsföretagets läge, omfattning, planläggning m.m.

Dikningsföretaget, som tillhör nederbördsområdet nr 93 Saxån, ligger c:a 5 km NO Eslöv och 2.5 km VNV Kungshults station vid järnvägen Eslöv-Kristianstad. På hithörande översiktskarta har de marker, som ingå i företaget, utmärkts med gul färg.

Torrläggningsföretaget omfattar två av varandra oberoende företag eller dikningssamfälligheter, kallade företag 1, som omfattar de i värderingslängden bil. Aa sammanförda och på plankartan med 1-276 betecknade ägofigurerna, samt företag 2, som omfattar de i värderingslängden bil. Ab sammanförda och på plankartan med 277-319 betecknade ägofigurerna. De av företaget berörda

markerna avvattnas åt söder och väster genom vissa täckta ledningar, vilka emellertid ej utförts till erforderliga dimensioner, varför översvämningar nu förekomma ~~xx~~ även vid mindre flöden. Förrättningsmannen har därför på sökandenas begäran upprättat förslag till utförande av nya avlopp i den utsträckning och med de dimensioner, som erfordras för torrläggning av de vattenskadade markerna. Enligt förrättningsmannens förslag, vilket närmare framgår av förslagshandlingar och ritningar, skall för dikningsföretaget följande nya avlopp utföras.

Företag 1.

Huvudavlopp.

1/ Dikessträckan A-B från avvägningspunkten 0+30 söder ut till avvägningspunkten 3+76 = 80.

Delsträckan 0+30-1+80 skall följa samma sträckning som det nuvarande floddiket och utföras som öppet avlopp med 0.50 m. bottenbredd och med slänterna i lutning 1:1.25.

Delsträckan 1+80-2+96 skall följa samma sträckning som det nuvarande öppna avledningsdiket. Den nuvarande täckta ledningen under ~~xxxxxxxxxxxxx~~ avledningsdikets botten skall uppgrävas, varefter hela diket skall fördjupas och igenläggas med 24" cementrör. Vid avvägningspunkten 1+80 skall rörutloppet ommuras. Nya brunnar skola byggas vid avvägningspunkterna 1+96 och 2+96 på sätt närmare framgår av förslagshandlingar och ritningar.

Delsträckan 2+96-3+76 = 80 skall upptagas i nyskärning och utföras som täckt ledning av 24" cementrör. Ny brunn skall byggas vid avvägningspunkten 3+76 = 80 på sätt närmare framgår av förslagshandlingar och ritningar.

2/ Dikessträckan B-C från avvägningspunkten 3+76 söder ut till avvägnings-

punkten 5+45 = 20. Det nya avloppet skall upptagas i nyskärning och utföras som täckt ledning av 24" cementrör. Ny brunn skall byggas vid avvägningspunkten 5+45 = 20 på sätt närmare framgår av förslagshandlingar och ritningar.

3/ Dikessträckan C-D från avvägningspunkten 5+45 söder och öster ut till och genom allmänna vägen St. Kastberga-Staveröds gård eller väg V 7 vid avvägningspunkten 9+14.

Delsträckan 5+45-8+65 skall upptagas i nyskärning och utföras som täckt ledning av 21" och 15" cementrör. Nya brunnar skola byggas vid avvägningspunkterna 7+65 och 8+65 på sätt närmare framgår av förslagshandlingar och ritningar.

Delsträckan 8+65-9+4 skall följa diket vid norra sidan av allmänna vägen St. Kastberga-Staveröds gård eller väg V 7. Det nuvarande diket skall fördjupas och igenläggas med 12" cementrör.

Delsträckan 9+4-9+14 omfattar trumman för allmänna vägen St. Kastberga-Staveröds gård eller väg V 7. Den nuvarande trumman skall rivas och ersättas av en ny trumma, utförd genom Vägförvaltningens försorg av 15" cementrör. Nya anslutningsbrunnar skola likaledes av Vägförvaltningen utföras vid den nya trummans ändpunkter eller vid avvägningspunkterna 9+04 och 9+14.

4/ Dikessträckan D-E-F från avvägningspunkten 9+14 öster, söder och väster ut till avvägningspunkten 15+65.

Delsträckan 9+14-10+91 skall följa diket vid södra sidan av allmänna vägen St. Kastberga-Staveröds gård eller väg V 7 och utföras som täckt ledning av 12" och 15" cementrör. Nya brunnar skola byggas vid avvägningspunkterna 9+58, 10+42 och 10+91 på sätt närmare framgår av förslagshandlingar och

ritningar.

Delsträckan 10+91-13+14 = 50 skall upptagas i nyskärning och utföras som täckt ledning av 15" cementrör. Nya brunnar skola byggas vid avvägningspunkterna 11+50 och 13+14 = 50 på sätt närmare framgår av förslagshandlingar och ritningar.

Delsträckan 13+14-15+65 skall upptagas i nyskärning och utföras som täckt ledning av 12" cementrör. Nya brunnar skola byggas vid avvägningspunkterna 14+94 och 15+65 på sätt närmare framgår av förslagshandlingar och ritningar.

Sidoavlopp.

5/ Dikessträckan B-Ba-Bb från avvägningspunkten 3+76 = 80 öster och norr ut till enskilda vägen vid avvägningspunkten 83+21. Det nya avloppet skall upptagas i nyskärning och utföras som täckt ledning av 8" och 6" cementrör. Nya brunnar skola byggas vid avvägningspunkterna 81+88 = 85 och 83+21 på sätt närmare framgår av förslagshandlingar och ritningar.

6/ Dikessträckan Ba-Bc från avvägningspunkten 81+88 = 85 öster ut till märgelgraven vid avvägningspunkten 87+90. Det nya avloppet skall upptagas i nyskärning och utföras som täckt ledning av 4" cementrör eller tegelrör. Nya brunnar skola byggas vid avvägningspunkterna 86+50 och 87+90 på sätt närmare framgår av förslagshandlingar och ritningar.

7/ Dikessträckan C-Ca från avvägningspunkten 5+45 = 20 söder och öster ut till avvägningspunkten 22+10 = 30. Det nya avloppet skall upptagas i nyskärning och utföras som täckt ledning av 15" cementrör. Ny brunn skall byggas vid avvägningspunkten 22+10 = 30 på sätt närmare framgår

av förslagshandlingar och ritningar.

8/ Dikessträckan Ca-Cb från avvägningspunkten 22+10 öster ut till västra sidan av allmänna vägen Staveröds gård - Värlinge eller väg V 7 b vid avvägningspunkten 26+36 = 60. Det nya avloppet skall upptagas i nyskärning och utföras som täckt ledning av 12" och 9" cementrör. Ny brunn skall byggas vid avvägningspunkten 24+50 på sätt närmare framgår av förslagshandlingar och ritningar.

9/ Dikessträckan Cb-Cc från avvägningspunkten 26+36 öster, söder och väster ut till avvägningspunkten 28+90.

Delsträckan 26+36-26+46 omfattar trumman för allmänna vägen Staveröds gård - Värlinge eller väg V 7 b Den nuvarande trumman skall rivas och ny trumma av 15" cementrör utföras av Vägförvaltningen. Nya anslutningsbrunnar skola likaledes av Vägförvaltningen utföras vid den nya trummans ändpunkter eller vid avvägningspunkterna 26+36 = 60 och 26+46.

Delsträckan 26+46-28+90 skall följa östra sidan av allmänna vägen Staveröds gård - Värlinge eller väg V 7 b och utföras som täckt ledning av 9" cementrör. Nya brunnar skola byggas vid avvägningspunkterna 28+32 och 28+90 på sätt närmare framgår av förslagshandlingar och ritningar.

10/ Dikessträckan Cb-Cba från avvägningspunkten 26+36 = 60 norr ut till avvägningspunkten 62+50. Det nya avloppet skall upptagas i nyskärning och utföras som täckt ledning av 6" cementrör eller tegelrör. Nya brunnar skola byggas vid avvägningspunkterna 61 och 62+50 på sätt närmare framgår av förslagshandlingar och ritningar.

~~11/ Dikessträckan Ca-Cab från avvägningspunkten 22+10 = 30 söder och öster ut till vägskälet vid avvägningspunkten 32+71. Det nya avloppet~~

skall upptagas i nyskärning och utföras som täckt ledning av 6" cement-rör eller tegelrör. Nya brunnar skola byggas vid avvägningspunkterna 61 och 62+50 på sätt närmare framgår av förslagshandlingar och rit-ningar.

11/ Dikessträckan Ca-Cab från avvägningspunkten 22+10 = 30 söder och öster ut till vägskälet vid avvägningspunkten 32+71. Det nya avloppet skall upptagas i nyskärning och utföras som täckt ledning av 6" cementrör eller tegelrör. Nya brunnar skola byggas vid avvägningspunkterna 31+41 och 32+71 på sätt närmare framgår av förslagshandlingar och ritningar.

12/ Dikessträckan E-Ea från avvägningspunkten 13+14 = 50 öster ut till avvägningspunkten 52+5. Det nya avloppet skall upptagas i nyskärning och utföras som täckt ledning av 9" och 8" cementrör. Nya brunnar skola byggas vid avvägningspunkterna 50+78 och 52+5 på sätt närmare framgår av förslagshandlingar och ritningar.

Företag 2.

13/ Dikessträckan G-H från avvägningspunkten 70+71 söder ut över avvägningspunkten 71+18 = 43+60 till avvägningspunkten 47+20.

Delsträckan 70+71-70+98 skall utföras som öppet avlopp genom upprensning av det nuvarande öppna avledningsdiket.

Delsträckan 70+98-71+18 = 43+60-47+20 skall upptagas i nyskärning och utföras som täckt ledning av 6" cementrör eller tegelrör. Vid avvägningspunkten 70+98 skall rörutloppet ommuras och det öppna avloppets botten och slänter stensättas. Nya brunnar skola utföras vid avvägningspunkterna 43+76, 44+70, 46+14 och 47+20 på sätt närmare framgår av förslagshand-

lingar och ritningar.

Synemännen vilja i detta sammanhang även framhålla, att man enligt deras åsikt ej behöver hysa några betänkligheter för de täckta dikessträckornas framtida bestånd, om de utföras av fullgoda cementrör. Vid analyser av vatten från närgränsande, likartade områden har det nämligen framgått, att vattnet i dessa trakter ej innehåller ämnen med skadlig inverkan på betong.

Profil- och sektionsritningar hava upprättats för alla dikessträckor. Ritningarna utvisa de olika dikessträckornas djup och övriga dimensioner samt läget för de ommurningar, brunnar och intag, som skola utföras. För ommurningar, brunnar och intag hava särskilda typritningar upprättats. De olika dikessträckornas lägen på marken hava på hithörande plankarta utmärkts med röda, heldragna linjer. De platser, där ommurningar, brunnar och intag skola utföras, hava markerats med röda ringar.

Vid bestämmande av de olika dikessträckornas dimensioner har förrättningsmannen tagit hänsyn såväl till nederbördsområdets storlek och topografi samt avrinningen från detsamma som ock till förhandenvarande fallförhållanden. Nederbördsområdet har fastställts efter rekognosceringar i fältet och med ledning av den ekonomiska kartan över trakten. Storleken av de områden, som avvattnas till de olika dikessträckorna, angives på profilritningarna. Den vattenmängd, som skall kunna avbördas, har beräknats med ledning av nederbördsområdets storlek och under antagande att avrinningen vid normala flöden uppgår till 1.3 liter per sekund och hektar.

Alla de marker, vilka enligt synemännens åsikt beredas båtnad i form av ökad alstringsförmåga, därest det nu planerade dikningsföretaget kommer

att utföras, hava kartlagts och avfattats på hithörande plankarta. Hela området har dessutom nivåavvägts.

Mom. 3. Broar och trummor.

Allmänna vägar.

1/ Det täckta avloppet, dikessträckan C-D, korsar mellan avvägningspunkterna 9+4 och 9+14 allmänna vägen från St. Kastberga till Staveröds gård eller väg V 7. I korsningspunkten, som ligger c:a 350 m. väster om vägskälet vid Staveröds gård /vägarna V 7 och V 7 b/, finnes nu en stentrumma, som vid nerströmssidan eller norra sidan utökats med ett 30 cm. /12 "/ rör. Vägbanan över trumman ligger på höjden + 96.30 m. och trummans botten på höjden + 95.- m. Lägsta marken uppströms trumman ligger på höjden + 95.80 m. Trumman har ej utförts till det djup, som erfordras för ovanför liggande markers torrläggning, varför den måste rivas och ersättas. Den nya trumman skall utföras av rör med minst 37.5 cm. /15"/ inre diameter. Trummans inre underkant skall vid nerströmssidan eller norra sidan ligga på höjden + 94.16 m. och vid uppströmssidan eller södra sidan på höjden + 94.31 m. Anslutningsbrunnar med 50 cm. slamrum skola byggas vid trummans ändpunkter. I brunnarna skola förutom trumman och de rörledningar, som skola anslutas, inkopplas minst 3 st. 10 cm. /4"/ rör, så att vägvatten och dagvatten från angränsande marker kan tilledas brunnarna.

Den nya trumman med anslutningsbrunnar skall utföras av Vägförvaltningen, som äger att av dikningsföretaget uppbära ersättning för arbetet med 750.- kr.

2/ Det täckta avloppet, dikessträckan C-D, följer på en sträcka av 39 m.

eller mellan avvägningspunkterna 8+65 och 9+4 norra sidan av allmänna vägen från St. Kastberga till Staveröds gård eller väg V 7. Det nuvarande vägdiket skall uppgrävas och fördjupas samt igenläggas med 30 cm. /12"/ cementrör. Arbetet skall utföras av dikningsföretaget, som därvid äger beakta, att det nuvarande vägdiket ej får helt igenfyllas. Efter det rören nerlagts, skall återfyllningen därför utföras på sådant sätt, att ett öppet dike med c:a 40 cm. djup och med släntlutningen 1:1.50 bildas ovanpå rörledningen.

3/ Det täckta avloppet, dikessträckan D-E-F, följer på en sträcka av 128½ m. eller mellan avvägningspunkterna 9+14 och 10+42 södra sidan av allmänna vägen från St. Kastberga till Staveröds gård eller väg V 7. Det nuvarande vägdiket skall uppgrävas och fördjupas samt igenläggas med 30 cm. /12"/ cementrör. Arbetet skall utföras av dikningsföretaget, som vid återfyllningen äger beakta föreskrifterna under 2 här ovan.

4/ Det täckta avloppet, dikessträckan Cb-Cc, korsar mellan avvägningspunkterna 23+36 och 23+46 allmänna vägen från Staveröds gård norr ut till Värlinge eller väg V 7 b. I korsningspunkten, som ligger c:a 350 m. nordost om vägskälet vid Staveröds gård /vägarna V 7 och V 7 b/, finnes nu en stentrumma, som vid nerströmssidan eller västra sidan utökats med ett 45 cm. /18"/ rör. Vägbanan över trumman ligger på höjden + 98.95 m. och trummans botten på höjden + 97.80 m. Lägsta marken uppströms trumman ligger på höjden + 98.60 m. Trumman har ej utförts till djup, som erfordras för ovanför liggande markers torrläggning, varför den måste rivas och ersättas. Den nya trumman skall utföras av rör med minst 37.5 cm. /15"/ inre diameter. Trummans inre underkant skall vid ner-

strömssidan eller västra sidan ligga på höjden + 96.89 m. och vid uppströmssidan eller östra sidan på höjden + 96.90 m. Anslutningsbrunnar med 50 cm. slamrum skola byggas vid trummans ändpunkter. I brunnarna skola förutom trumman och de rörledningar, som skola anslutas, inkopplas minst 3 st. 10 cm. /4"/ rör, så att vägvatten och dagvatten från angränsande marker kan tilledas brunnarna.

Den nya trumman med anslutningsbrunnar skall utföras av Vägförvaltningen, som äger att av dikningsföretaget uppbära ersättning för arbetet med 750.- kr.

5/ Det täckta avloppet, dikessträckan Cb-Cc, följer på en sträcka av 58 m. eller mellan avvägningspunkterna 28+32 och 28+90 östra sidan av allmänna vägen från Staveröds gård till Värlinge eller väg V 7 b. Det nuvarande vägdiket skall uppgrävas och fördjupas samt igenläggas med 22.5 cm. /9"/ cementrör. Arbetet skall utföras av dikningsföretaget, som vid återfyllningen äger beakta föreskrifterna under 2 här ovan.

Dikningsföretagets styrelse eller styresman skall i god tid underrätta Vägförvaltningen i länet om den tidpunkt, då sådana arbeten skola utföras, som beröra allmänna vägar.

Enskilda vägar.

Vissa trummor för enskilda vägar komma att rivas i samband med utförandet av de nya avloppen. Dessa trummor behöva dock ej ersättas, enär de korsande dikessträckorna skola utföras som täckta ledningar. Det skall emellertid åligga dikningsföretaget att återställa vägbanan i fullgott skick så snart avlopp upptagits genom enskild väg.

Mom. 4. Telefonledningar.

En del stolpar för Kungl. Telegrafverkets telefonledningar inom dikningsområdet måste möjligen flyttas i samband med utförandet av vissa dikessträckor. Det skall åligga Kungl. Telegrafverket att utföra detta arbete i egen regi och utan ersättning från dikningsföretaget. Företagets styresman skall i god tid underrätta förste sektionsingenjören vid Malmö landssektion, adress Telegrafverket, Malmö, om den tidpunkt, då sådana arbeten skola utföras, som beröra telefonledningar.

Mom. 5. Kraftledningar.

En del stolpar för Eslövs stads kraftledningar måste möjligen flyttas i samband med utförandet av vissa dikessträckor. Det skall åligga Eslövs stad att utföra detta arbete i egen regi och utan ersättning från dikningsföretaget. Företagets styresman skall i god tid underrätta styrelsen för Eslövs stads tekniska verk om den tidpunkt, då sådana arbeten komma att utföras, som beröra kraftledningar.

Mom. 6. Ersättningar.

För jord, som gräves bort vid utförande av de öppna dikessträckorna, samt för intrång genom jordupplag utmed samma dikessträcka skall ersättning utgå till ägaren av fastigheten Kastberga Stora 6^{11}, Oskar Martinsson, med 134.- kr.

Utgivande av ersättning för intrång genom jordupplag medför rätt för dikningsföretaget, att vid framtida rensningar av de öppna dikessträckorna ånyo upplägga schaktmassor vid avloppens sidor utan att härför betala ytterligare ersättningar. Jordägare får ej invid avloppen vidtaga åtgärder eller utföra sådana anläggningar, som försvåra avloppens framtida underhåll.

Vägförvaltningen i länet skall utföra två nya trummor med anslutnings-

brunnar för allmänna vägar inom länet. Ersättning härför skall av dikningsföretaget utgivas med 1500.- kr.

För skada å växande gröda, som uppkommer vid utförandet av de täckta dikessträckorna, skall ersättning utgivas till vederbörande brukare av jorden. Kan överenskommelse därom ej träffas, skall ersättningsbeloppet bestämmas av lantbruksingenjören i länet eller av den, han i sitt ställe förordnar.

Beträffande ersättning för sådana genom dikningsföretagets utförande möjligen uppkomna skador, som ej av synemännen förutsetts, hänvisas till bestämmelserna i 7 kap. 57 § vattenlagen.

Mom. 7. Kostnader.

Förrättningsmannen har beräknat kostnaderna för avlopp inom de olika företagen till följande belopp;

Företag 1	50000.- kr.
Företag 2	3100.- "
Summa	53100.- kr.

Kostnadsförslag har bilagts förrättningshandlingarna /bil. Ba, Bb, och Bc/.

Mom. 8. Båtnadsuppskattning och kostnadsfördelning.

Överenskommelse har ej träffats angående kostnadernas fördelning, varför synemännen uppskattat den båtnad, som genom företagets utförande kommer att beredas markerna inom de olika dikningssamfälligheterna.

Vid uppskattning av båtnaden hava synemännen följt föreskrifterna i 10 kap. 60 § vattenlagen och därför värderat de berörda områdena dels efter företagets genomförande, dels i nuvarande vattenskadat skick. Vid värde -

ringen har hänsyn tagits till jordens godhet, till de blivande och nuvarande torrläggningsförhållandena samt till i orten gängse priser å fullt torrlagd jord av förhandenvarande beskaffenhet .m.fl. omständigheter, som kunna inverka på en rättvis fördelning av kostnaderna. Skillnaden mellan blivande och nuvarande värden motsvarar de båtnadsvärden, som skola ligga till grund för kostnadernas fördelning. Resultatet av värderingen och båtnadsuppskattningen återfinnes i värderingslängderna bil. Aa och Ab, vilka även utgöra hävdeförteckningar för respektive företag och dikningssamfälligheter. Båtnad av annat slag än jordförbättring - höjning av alstringsförmågan - förekommer ej vid detta torrläggningsföretag.

Företag 1.

Markerna inom dikningssamfälligheten avvattnas till skilda dikessträckor och dessutom förefinnas vissa nivåskillnäder mellan samfällighetens olika delar. Förhållandena äro alltså sådana, att kostnaderna möjligen skola jämkas enligt bestämmelserna i 7 kap. 24 § vattenlagen. Samfälligheten har därför uppdelats i 8 olika avdelningar på sätt närmare framgår av värderingslängden bil. Aa, varefter följande beräkningar utförts.

För att avdelning 1, som omfattar ägofigurerna 1-17 med ett sammanlagt båtnadsvärde av 4942.- kr, skall kunna torrläggas, måste dikessträckan A-B upptagas. Kostnaderna för avdelningens egen torrläggning hava beräknats till 8400.- kronor.

För att avdelning 2, som omfattar ägofigurerna 18-34 med ett sammanlagt båtnadsvärde av 2667.- kr, skall kunna torrläggas, måste dikessträckorna A-B och B-Ba upptagas. Kostnaderna för avdelningens egen torrläggning hava beräknats till 10000.- /8400+1600/ kronor.

För att avdelning 3, som omfattar ägofigurerna 35-47 med ett sammanlagt båtnadsvärde av 3072.- kr, skall kunna torrläggas, måste dikessträckorna A-B, B-Ba och Ba-Bb upptagas. Kostnaderna för avdelningens egen torrläggning hava beräknats till 10800.- /8400+1600+800/ kronor.

För att avdelning 4, som omfattar ägofigurerna 48-66 med ett sammanlagt båtnadsvärde av 3121.- kr, skall kunna torrläggas, måste dikessträckorna A-B, B-Ba och Ba-Bc upptagas. Kostnaderna för avdelningens egen torrläggning hava beräknats till 11500.- /8400+1600+1500/ kronor.

För att avdelning 5, som omfattar ägofigurerna 67-87 med ett sammanlagt båtnadsvärde av 5129.- kr, skall kunna torrläggas, måste dikessträckorna A-B och B-C upptagas. Kostnaderna för avdelningens egen torrläggning hava beräknats till 13400.- /8400+5000/ kronor.

För att avdelning 6, som omfattar ägofigurerna 88-116 med ett sammanlagt båtnadsvärde av 9404.- kr, skall kunna torrläggas, måste dikessträckorna A-B, B-C och C-D upptagas. Kostnaderna för avdelningens egen torrläggning hava beräknats till 21100.- /8400+5000+7700/ kronor.

För att avdelning 7, som omfattar ägofigurerna 117-196 med ett sammanlagt båtnadsvärde av 20389.- kr, skall kunna torrläggas, måste dikessträckorna A-B-C, C-Ca-Cb-Cc, Ca-Cab och Cb-Cba upptagas. Kostnaderna för avdelningens egen torrläggning hava beräknats till 27700.- /8400+5000+2800+4500+3500+1700+ +1800/ kronor.

För att avdelning 8, som omfattar ägofigurerna 197-276 med ett sammanlagt båtnadsvärde av 15048.- kr, skall kunna torrläggas, måste dikessträckorna D-E-F och E-Ea upptagas samt dessutom arbete utföras nerströms punkten D, beräknat till 7000.- kr. Kostnaderna för avdelningens egen torrläggning hava

beräknats till 17700.- /8700+2000+7000/ kronor.

De olika avdelningarnas båtnadsvärden och kostnader för avlopp över eget område framgår här nedan:

Avdelning.	Båtnad.	Dikessträcka.	Kostnad.	Rel. kostnad.
1.	4942.- kr.	A-B	8400.- kr.	1.699717
2.	2667.- "	B-Ba	1600.- "	0.599925
5.	3072.- "	Ba-Bb	800.- "	0.260417
4.	3121.- "	Ba-Bc	1500.- "	0.480615
5.	5129.- "	B-C	5000.- "	0.974849
6.	9404.- "	C-D	7700.- "	0.818801
7.	20389.- "	C-Ca-Cb-Cc, Ca-Cab, Cb--Cba	14300.- "	0.701359
8.	15048.- "	D-E-F, E-Ea	10700.- "	0.711058

Fördelas kostnaderna för dikningssamfällighetens torrläggning enligt bestämmelserna i 7 kap. 23 § vattenlagen eller i direkt förhållande till båtnadsvärdena, belöper relativa kostnaden till efterstående belopp.

Båtnad.	Kostnad.	Rel. kostnad.
63772.- kr.	50000.- kr.	0.784043

Utföres varje avdelning för sig utan hjälp av annan eller andra avdelningar, belöpa relativa kostnaderna för de olika avdelningarna till efterstående belopp.

Avdelning.	Båtnad.	Kostnad.	Rel. kostnad.
1.	4942.- kr.	8400.- kr.	1.699717
2.	2667.- "	10000.- "	3.749531
3.	3072.- "	10800.- "	3.515625
4.	3121.- "	11500.- "	3.684716

Avdelning.	Båtnad	Kostnad	Rel. kostnad
5.	5129.-	13400.- kr.	2.612594
6.	9404.-	21100.- "	2.243726
7.	20389.-	27700.- "	1.358576
8.	15048.-	17700.- "	1.176236

Utföres viss avdelning tillsammans med viss annan eller vissa andra avdelningar, belöpa relativa kostnaderna för de sammanförda avdelningarna till efterstående belopp.

Sammanförda avdelningar.	Båtnad.	Kostnad.	Rel. kostnad.
1-2	7609.- kr.	10000.- kr.	1.314233
1-3	10681.- "	10800.- "	1.011141
1-4	13802.- "	12300.- "	0.891175
1-5	18931.- "	17300.- "	0.913845
1-6	28335.- "	25000.- "	0.882301
1-7	48724.- "	39300.- "	0.806584
1+2+4	10730.- "	11500.- "	1.071761
1+5	10071.- "	13400.- "	1.330553
1+5-6	19475.- "	21100.- "	1.083440
1+5-7	39864.- "	35400.- "	0.888019
1+5-8	54912.- "	46100.- "	0.839525
~~Sammanförda avdelningarna Båtnad Kostnad Rel. kostnad.~~			
1+5+6+8	34523.- kr.	31800.- kr.	0.921125
1+5+7	30460.- "	27700.- "	0.909389

Av förestående beräkningar framgår, att alla avdelningar erhålla den lägsta relativa båtnaden, om de utföras gemensamt. Kostnaderna sko-

la alltså ej jämkas utan fördelas i direkt förhållande till båtnadsvärdena.

Företag 2.

Anledning föreligger ej att uppdela företaget i avdelningar, varför kostnaderna skola fördelas utan jämkning och i direkt förhållande till båtnadsvärdena.

Kostnadsfördelningslängder hava upprättats för båda företagen och bilagts detta utlåtande /bil. Da och Db/. I längdernas kolumn 16 angives varje fastighets andel i de beräknade kostnaderna för företagens utförande och i kolumn 16 de procenttal, efter vilka de verkliga kostnaderna för företagens utförande och framtida underhåll skola fördelas. Delägare, som ej är sökande till denna syneförrättning, är dock ej skyldig att bidraga till de verkliga kostnaderna för företagens utförande med större belopp, än som svarar mot värdet av den för hans fastighet uppskattade båtnaden. Sådana omständigheter, som omnämnas i 7 kap. 25-26 och 28-30 §§ vattenlagen föreligga ej vid detta dikningsföretag.

Kostnader, som äro gemensamma för båda företagen såsom förrättningskostnader och kostnader för företagens administration m.m., skola fördelas företagen emellan efter följande andelstal:

Företag 1	95 %
Företag 2	5 %

Kostnaderna för denna syneförrättning skola förskjutas av sökanden men, sedan företagen kommit till stånd, fördelas mellan alla delägare.

Mom. 9. Dikningsföretagets utförande.

Av verkställda utredningar och beräkningar har det framgått, att bå-

da företagen äro ekonomiskt lönande, varför synemännen tillstyrka att de utföras. Vill sökanden begagna sig av den rätt till företagens utförande, som han erhållit genom denna syneförrättning, skola företagen utföras i överensstämmelse med av förrättningsmannen upprättade förslag och med beaktande jämväl av de särskilda bestämmelser, som framgå av detta utlåtande. Arbetet får påbörjas så snart denna syneförrättning tagit åt sig laga kraft och, beträffande företag 1, sedan anmälan rörande val av styrelse eller styresman gjorts till Länsstyrelsen. Båda företagen skola vara färdigställda inom 10 år efter det denna syneförrättning fastställts. Angående förlängd arbetstid hänvisas till bestämmelserna i 7 kap. 58 § vattenlagen.

Utöver vad som föreskrives i arbetsbeskrivningen /bil. C/ skall vid företagens utförande följande iakttagas:

1/ Arbetet skall utlämnas på entreprenad på de villkor, som äro för delägarne mest gynnsamma och betryggande.

2/ Arbetet skall, innan det påbörjas, anmälas till Riksförsäkringsanstalten eller till annan lämplig försäkringsanstalt. Sådan anmälan erfordras dock ej för den händelse blivande entreprenör kan anses vara sådan arbetsgivare, som själv skall ombesörja försäkring för av honom anställda arbetare.

3/ De olika dikessträckorna skola följa på marken utstakade och på plankartan närmare angivna sträckningar.

4/ Under arbetets utförande får vattnet uppdämmas, dock icke så att växande gröda eller annan egendom skadas.

5/ Alla cementrör skola vara av fullgod beskaffenhet, fria från gjutfel

och frostskador samt fylla de fordringar på täthet, som finnas närmare angivna i Svenska Kommunal-Tekniska Föreningens normalbestämmelser för leverans och provning av betongrör. Rören skola, innan brott uppstår, vid yttre tryck kunna tåla följande belastningar per cm av rörets längd: 28" 29 kg, 24" 25 kg, 21" 22 kg, 18" 19 kg, 15" 17 kg, 12" och 10" 16 kg. samt 9", 8" och 6" 4" 15 kg.

6/ De höjdlägen för bottenlinjerna vid olika punkter, som angivits på profilritningarna, hava uträknats i förhållande till jämförelseplan och fixpunkter. De skola gälla framför på förslagsritningarna och i arbetsbeskrivningen /bil. C/ angivna djupsiffror.

7/ Fixpunkter hava utsatts till ledning vid arbetets utförande och företagens framtida underhåll. Deras lägen i plan och profil framgår närmare av förslagsritningarna och arbetsbeskrivningen /bil. C/.

8/ Fixpunkterna äro lagligen skyddade och få alltså ej övertäckas, borttagas eller på annat sätt förstöras. Om jordägare eller annan vill borttaga fixpunkt, skall han därom göra anmälan till lantbruksingenjören i länet, som därefter låter avväga annan lämplig fixpunkt. Kostnaderna för lantbruksingenjörens för detta ändamål företagna förrättning skola gäldas av vederbörande företag.

Om företagen komma att understödjas med statsmedel skola de särskilda bestämmelser, som eventuellt kunna bliva föreskrivna som villkor för statsunderstödets beviljande, vara för alla delägare bindande.

Mom. 10. Dikningsföretagets avsyning.

Sedan företagen blivit utförda, skola de jämlikt bestämmelserna i 13 kap. 1 § vattenlagen avsynas av lantbruksingenjören i länet eller av den,

han i sitt ställe förordnar. Arbetet skall anses vara fullbordat, då avsyningsförrättaren överlämnat bevis om godkännande eller, om företagen blivit understödda med statsmedel, när Kungl. Lantbruksstyrelsen godkänt detsamma.

Mom. 11. Dikningsföretagets framtida underhåll.

Kostnaderna för framtida underhållet av de olika dikessträckorna skola fördelas efter samma grunder som kostnaderna för avloppens första utförande eller i förhållande till de procenttal, som angivas i kostnadsfördelningslängdernas kolumn 16. Varje delägare äger rätt påfordra att de dikessträckor, av vilka han är beroende för sin jords torrläggning, alltid hållas i fullgott skick. Gör någon sig skyldig till skadegörelse på de olika dikessträckorna med till dem hörande anläggningar, och botar han ej efter tillsägelse omedelbart skadan, äger företagets styresman eller ock den, som lider men av skadegörelsen, att vid vederbörande domstol föra talan mot den försumlige. Enskilda dräneringsledningar få tillkopplas de täckta avloppen endast i de brunnar, som utförts. Spillvatten får tillledas avloppen först sedan det blivit i erforderliga grad renat.

Mom. 12. Organisation m.m.

Företag 1 skall handhavas av en särskild styrelse, bestående av en ledamot, kallad styresman, som utses vid allmänt sammanträde. Styresmannen åligger:

Att ombesörja företagets utförande och kontrollera entreprenörens arbete- i den mån så finnes erforderligt med biträde av sakkunnig person.

Att tillse att de olika dikessträckorna alltid hållas i fullgott skick samt ombesörja rensnings- och underhållsarbeten.

Att i mån av behov verkställa utdebiteringar på sätt närmare stadgas i 3 kap. 20 § vattenlagen.

Att över inkomster och utgifter föra fullständiga och med verifikationer försedda räkenskaper, vilka skola avslutas per kalenderår och därefter framläggas för delägarnes hörande och godkännande vid allmänt sammanträde.

Att för sistnämnda ändamål och då det eljest finnes nödigt eller påfordras, kalla delägarne till sammanträde i den ordning, som föreskrives i 7 kap. 64 § vattenlagen.

Att vid allmänna sammanträden föra protokoll, som skall vara för delägarne tillgängligt senast inom 14 dagar efter sammanträdet på plats, som bestämmes av styresmannen och meddelas vid sammanträdet.

Att i övrigt vidtaga alla de åtgärder, som erfordras för företagets ändamålsenliga utförande och underhåll, samt därvid beakta och följa de bestämmelser, som återfinnas i 7 kap. 62-65 §§ vattenlagen.

Till dikningsföretaget hörande handlingar och ritningar skola förvaras av styresmannen för företag 1 och hos honom hållas tillgängliga för envar, som vill granska dem eller taga avskrifter och kopior.

De båda företagen skola gemensamt kallas dikningsföretaget "Staveröd-Kastberga av år 1946". Mål, som beröra företaget och som ej äro att hänföra till vattenmål, skola handläggas vid Frosta och Eslövs häradsrätt.

Företag 1 skall enligt bestämmelserna i 11 kap. 95 § vattenlagen erlägga vattendomstolsavgift med 95.66 kr. Avgiften skall av sökanden inbetalas till Länsstyrelsen så snart denna syneförrättning fastställts. Om företaget kommer till stånd, skall avgiften fördelas mellan alla delägare med

1 krona 50 öre för tusen av förbättringsvärdet å vars och ens mark.

Mom. 13. Besvärshänvisning.

Den, som är missnöjd med åtgärd eller beslut under denna syneförrättning eller som vill föra talan mot synemännens utlåtande, äger att inom sextio dagar härefter anföra besvär vid Söderbygdens vattendomstol. Besvär skola ingivas till vattendomstolen i tre exemplar och åtföljas av de handlingar, som klaganden vill åberopa till stöd för ändringssökandet.

Mom. 14. Verkställighet.

Då denna syneförrättning ej skall underställas vattendomstols prövning, kommer detta utlåtande att gå i verkställighet i den ordning, som för laga kraft ägande dom är stadgad, för så vitt icke besvär anföres mot förrättningen inom den i mom. 11 här ovan angivna tiden.

Staveröd den 4 juni 1946.

Å tjänstens vägnar;

C.H. Wallér

Statens lantbruksingenjör

Herman Persson

Gode män.

Stockvid

Bil. Da.

Förbättrings-värde	Beräknad andel i kostnaden för företagets avdelningar					Delaktighet i kostnaderna för				
						Arbetets utförande m. m.		Syneförrättningen		
Kronor						Beräknad kostnad kronor	Procent av verkl. kostnad	Kr.	öre	
9	10	11	12	13	14	15	16	17		18

Företag 1.

Kostnadsfördelningslängd.

Hemmanstal	Registernummer	Littera å kartan	Socken Hemman och jordägare	Sökande och med dem likställda	Ägofigur	Markens uppskattade värde Nuvarande värde Kronor	Blivande värde Kronor
1	2	3	4	5	6	7	8
			Västra Sallerups socken				
241/2048	3 2	v	Kastberga Stora; Malte Barnekow; arr. Albin Frank	sök	1-15 18-25 71-112 117-124	19654	40650
331/2048	5 4	v	Dr Des.	sök	16-17 26-42 48-70 128-179	30334	52020
291/2048	5 2	v	Dr ; Algot Johansson och Elisabeth Johansson	sök	43-47	2722	3540
133/2048	1 7	v	Dr ; Karl Jeppeson		113-116	717	1080
553/2048	1 13	v	Dr ; Malte Barnekow; arr. Albin Frank	sök	125-127 197-264	24229	38500
508/2048	1 4	v	Staveröd; Des.	sök	180-189	6477	9630
223/2048	2 7	v	Dr ; Des	sök	190-196 265-276	4455	6940
					Summa	88588	152360

Förbättrings-värde	Beräknad andel i kostnaden för företagets avdelningar					Delaktighet i kostnaderna för				
						Arbetets utförande m. m.		Syneförrättningen		
Kronor						Beräknad kostnad kronor	Procent av verkl. kostnad	Kr.	öre	
9	10	11	12	13	14	15	16	17		18
20996	lån					16461.77	32.924			
21686	lån					17002.76	34.005			
818	lån					641.35	1.283			
363	lån					284.61	0.569			
14271	lån					11189.08	22.378			
3153	lån					2472.09	4.944			
2485	lån					1948.34	3.897			
63772						50000.-	100.-			

Stoveröd den 4 juni 1946.
Å tjänstens vägnar:
C. H. Wallé
Staten Lantbruksingenjör

Herman Persson E. Bergman
Bode mön

Hemmanstal	Registernummer	Littera å kartan	Socken Hemman och jordägare	Sökande och med dem likställda	Ägofigur	Markens uppskattade värde	
						Nuvarande värde Kronor	Blivande värde Kronor
1	2	3	4	5	6	7	8

PETTERSONSKA BOKTR.EFTR.
SKARA

Förslag.

Bil 4 b

Förbättringsvärde	Beräknad andel i kostnaden för företagets avdelningar					Delaktighet i kostnaderna för				
						Arbetets utförande m. m.		Syneförrättningen		
Kronor						Beräknad kostnad kronor	Procent av verkl. kostnad	Kr.	öre	
9	10	11	12	13	14	15	16	17		18

Förslag 2.

Kostnadsfördelningslängd.

Hemmanstal	Registernummer	Littera å kartan	Socken Hemman och jordägare	Sökande och med dem likställda	Ägofigur	Markens uppskattade värde Nuvarande värde Kronor	Blivande värde Kronor
1	2	3	4	5	6	7	8
			Västra Sallerups socken.				
87/2048	7 7	v	Kastberga Stora; Karl Olsson		286-300	2809	4230
241/2048	3 2	v	Dr ; Malte Barnekow;	sök.			
			an. Albin Frank		301-319	3307	5790
					Summa	6116	10020

Förbättrings-värde	Beräknad andel i kostnaden för företagets avdelningar					Delaktighet i kostnaderna för				
						Arbetets utförande m. m.		Syneförrättningen		
Kronor						Beräknad kostnad kronor	Procent av verkl. kostnad	Kr.	öre	
9	10	11	12	13	14	15	16	17		18
1421	lån					1128,37	36.399			
2483	lån					1971.63	63,601			
3904						3100.-	100.-			

Stoveröd den 4 juni 1946.
Å tjänstens vägnar:
C. H. Hallé
Statens Lantbruksingenjör
Herman Persson E. Bergman
Hade mån.

Hemmanstal	Registernummer	Littera å kartan	Socken Hemman och jordägare	Sökande och med dem liksställda	Ägofigur	Markens uppskattade värde	
						Nuvarande värde	Blivande värde
						Kronor	Kronor
1	2	3	4	5	6	7	8

PETTERSONSKA BOKTR EFTR
SKARA

Skuldförbindelse överlämnad
till Kovar Friberg
den 22/12 1948
godkänd den 29/12 1948

263/48

M 6*0855

DIARIE Nr 013394
K. LANTBRUKSSTYRELSEN
10 DEC. 1948

FÖRETAG: dikningsföretaget Staveröd - Kastberga av år 1946.

Arbetsplan upprättad av lantbruksingenjören C. H. Wallér
i samband med år 1946 avslutad syneförrättning.
Statsunderstöd beviljade den 9 juni 1948.
Statsbidrag
till företagets utförande ..... kr. 18.270
» en första rensning ..... » - kr. 18.270
Lån till företagets utförande ..... kr. 36.550

335/48

KONTRAKT.

Kungl. Lantbruksstyrelsen har den 9 juni 1948 till dikningsföretaget Staveröd - Kastberga av år 1946 i Västra Sallerups socken,

MALMÖHUS LÄN

beviljat dels **statsbidrag** från **statens avdikningsanslag** med adertontusentvåhundrasjuttio (18.270) kronor, ~~varav till företagets utförande~~ ~~kronor och till en första rensning av avloppen~~ ~~kronor,~~ och dels **lån** från **statens avdikningslånefond** med trettiosextusenfemhundrafemtio (36.550) kronor och samtidigt fastställt arbetsplan för företaget.

Följande överenskommelse träffas mellan å ena sidan Lantbruksstyrelsen och å andra sidan företagets delägare genom dess styrelse. ~~befullmäktigade representant samtliga intressenter båda intressenter ende intressent~~.

§ 1.

Lantbruksstyrelsen utbetalar till företaget såsom förskott högst en tredjedel av statsbidraget och en tredjedel av lånet, sedan av Styrelsen godkänd säkerhetsförbindelse rörande kontraktets fullgörande överlämnats och för lånets återbetalning ställd med behörig borgen eller annan säkerhet försedd skuldförbindelse blivit av Kungl. Statskontoret godkänd samt hos Lantbruksstyrelsen genom intyg av stats- eller kommunaltjänsteman eller eljest av två trovärdiga, ojäviga personer, som icke äro intressenter i företaget, styrkts, att arbetet på allvar igångsatts. Ytterligare utbetalning av bidraget och lånet sker efter Lantbruksstyrelsens bestämmande i den mån kostnaderna för arbetets utförande och inköp av materiel motivera utbetalning eller arbetet slutförts och detta styrkts av tjänsteman inom lantbruksingenjörsorganisationen eller den som förordnats att verkställa besiktning eller avsyning av företaget.

§ 2.

Bidrags- och låntagaren förbinder sig:

att utföra företaget till den 1 september 1951 i överensstämmelse med den vid statsmedlens beviljande fastställda arbetsplanen med de eventuella ändringar däri, som Lantbruksstyrelsen kan komma att efter framställning besluta;

STATENS REPRODUKTIONSANSTALT
303847

att under året närmast efter avsyningen utföra en första rensning av i företaget ingående avlopp före september månads utgång;

att bestrida vad utöver beviljade statsmedel kan erfordras för företagets fullbordande, däri inberäknat kostnad för en första rensning av avloppen och till lantbruksingenjörsorganisationen utgående gottgörelse för arbetsledning, avsyning m. m. samt vid dylika förrättningar erforderlig hantlangning;

att underhålla det utförda arbetet intill dess sådan underhållsskyldighet kan varda annan i laga ordning ålagd eller vederbörande därifrån befriats;

att vid arbetets utförande och underhållsskyldighetens fullgörande vidkännas Lantbruksstyrelsens inseende och kontroll;

att när sådant av Lantbruksstyrelsen eller vederbörande tjänsteman inom lantbruksingenjörsorganisationen påfordras, förete behörigen verifierade räkenskaper för företaget ävensom att, därest torrläggningskostnad, vartill statsmedel beviljats, beräknats till högre belopp än verkliga kostnaden, efter föreskrift av Lantbruksstyrelsen vidkännas motsvarande minskning av bidraget och lånet; samt

att fullgöra de övriga åtaganden, som enligt Kungl. Maj:ts kungörelser angående villkoren för statsbidrag från statens avdikningsanslag och lån från statens avdikningslånefond åligga mottagare av ifrågavarande statsmedel.

§ 3.

Har obehörig avvikelse från den fastställda arbetsplanen skett eller har arbetet icke utförts inom därför bestämd tid och Lantbruksstyrelsen ej heller medgivit anstånd med dess utförande eller skulle Statskontoret finna den säkerhet, som blivit ställd för lånets återbetalning, icke vidare nöjaktig, och ny säkerhet, som av Statskontoret godkännes, icke avlämnas inom bestämd tid eller erlägges icke den bestämda annuiteten i behörig tid, äger Lantbruksstyrelsen att inställa all vidare utbetalning av statsmedlen samt att återfordra vad därav uppburits. Å sålunda lyftade och återburna medel skall erläggas fem procent årlig ränta från lyftningsdagen till dess betalning sker.

§ 4.

Kostnader, som i följd av erhållna statsbidrag och lån må hava föranletts för Lantbruksstyrelsen eller Statskontoret, skola bestridas av respektive mottagare av dessa medel.

§ 5.

Detta kontrakt må av bidrags- och låntagaren när som helst uppsägas, dock, om någon del av beviljade statsmedel utbetalats, under villkor att återbäring därav sker enligt bestämmelserna i § 3.

Detta kontrakt är upprättat i två likalydande exemplar, varav vardera kontrahenten tagit ett.

Stavsöd den 30 november 1948

Albin Franki

Att Lantbrukaren Albin Frank, Stavsöd per Eslöv

i bägges vår närvaro egenhändigt undertecknat förestående kontrakt, intyga:

C. H. Wallin — Emil Holmqvist

Adress Malmö — Adress Lund

Kungl. Lantbruksstyrelsen antager detta kontrakt.

Stockholm den 21 januari 1949.

Hans Wettenhall

Martin Hägglund

Vederbörandes uppmärksamhet fästes å bestämmelserna dels i 7 kap. 58 § vattenlagen, vari stadgas att, därest företaget icke bragts till slut inom tid som i utlåtandet föreskrivits, vare frågan om företaget förfallen; dock att vattendomstolen må på förenämnda tids utgång gjord ansökning bevilja anstånd med företagets fullbordande och dels i 13 kap. 17 § vattenlagen, vari stadgas att, därest det framtida underhållet försummas, Konungens Befallningshavande eller annan myndighet Konungen bestämmer äger själv bota bristen på den försumliges bekostnad.

FÖREDRAGET
DEN 21 JAN 1949
LANTBRUKSSTYRELSEN

263/48

RAPPORT

DIARIE Nr 013395
K. LANTBRUKSSTYRELSEN
10 DEC. 1948

över verkställd besiktning

Företag: Dikningsföretaget Staveröd-Kastberga av år 1946 i V. Sallerups
(namn, socken och län)
socken, Malmöhus län.

Ordf. i styrelsen: Lantbrukaren Albin Frank, Stavröds gård, Eslöv.
Förrättsman:
Ledamot:

Arbetsplanen fastställd den 9 juni 1948

Ändring medgiven den

Bidrag från statens avdikningsanslag 18270 kronor

Lån från statens avdikningslånefond 36550 kronor

Arbetstid enl. synemännens utlåtande 4 augusti 1956

Arbetstid enl. kontrakt med Lantbruksstyrelsen 1 september 1951

Förlängning medgiven av {Lantbruksstyrelsen / Vattendomstolen} till

Vid förrättningen, som verkställts av lantbruksingenjör C.H.Wallér den 30 november 1948, har befunnits att företaget utförts i överensstämmelse med den fastställda arbetsplanen och tillstyrkes till godkännande.

De verkliga kostnaderna hava blivit något högre än de beräknade.

Malmö den 2 december 1948.

C.H. Wallér.

Statens lantbruksingenjör.

K. Lantbruksstyrelsen formulär K 103.
12. 1946. 10 000.

STATENS REPRODUKTIONSANSTALT
532546

Marcsod-Karlberga,
Alarmetnes

ref ordf.
[illegible]
[illegible],
[illegible],
[illegible]

Sherdf.
[illegible]
Rekor.

> 30 000

263/48

LANTBRUKSINGENJÖREN
I
MALMÖHUS LÄN
MALMÖ
Tel. 15950

DIARIE Nr 013394-95
K. LANTBRUKSSTYRELSEN
10 DEC. 1948

Till

Kungl. Lantbruksstyrelsen.

För dikningsföretaget Staveröd-Kastberga av år 1946 i V. Sallerups socken, Malmöhus län, översändes härmed följande:

1/ Kontrakt i 2 exemplar.

2/ Skuldförbindelse med borgensförbindelse och vederhäftighetsintyg.

3/ Rapport över verkställd besiktning.

4/ Rekvisitioner å beviljat statsunderstöd.

5/ Utdrag av taxeringslängd.

Malmö den 7 december 1948.

C.H.Wallér.

Avskrift.

Uppgift jämlikt stadgandet i 1 §, 1 stycket, av lag om kronans förmånsrätt för avdikningslån den 14 juni 1929 (nr 164).

Företagets namn: Dikningsföretaget Staveröd - Kastberga av år 1946 i Västra Sallerups socken, Malmöhus län.

Lån 36.550 kronor från statens avdikningslånefond enligt Kungl. Lantbruksstyrelsens beslut den 9 juni 1948.

Lånet har beviljats för nedanstående i utredningen angående dotsamma upptagna fastigheter.

Fastighet	Mantal	Registernummer	Ägare
Västra Sallerups socken			
Staveröd	508/2048	1^{4}	Malte Barnekow
"	223/2048	2^{7}	Densamme
Kastberga Stora	133/2048	1^{7}	Karl Jeppsson
" "	553/2048	1^{13}	Malte Barnekow
" "	241/2048	3^{2}	Densamme
" "	291/2048	5^{2}	Algot Johansson och Elisabeth Johansson
" "	331/2048	5^{4}	Malte Barnekow
" "	87/2048	7^{7}	Karl Olsson

Stockholm den 21 januari 1949.

På Kungl. Lantbruksstyrelsens vägnar

Martin Hägglund