Blad 1.

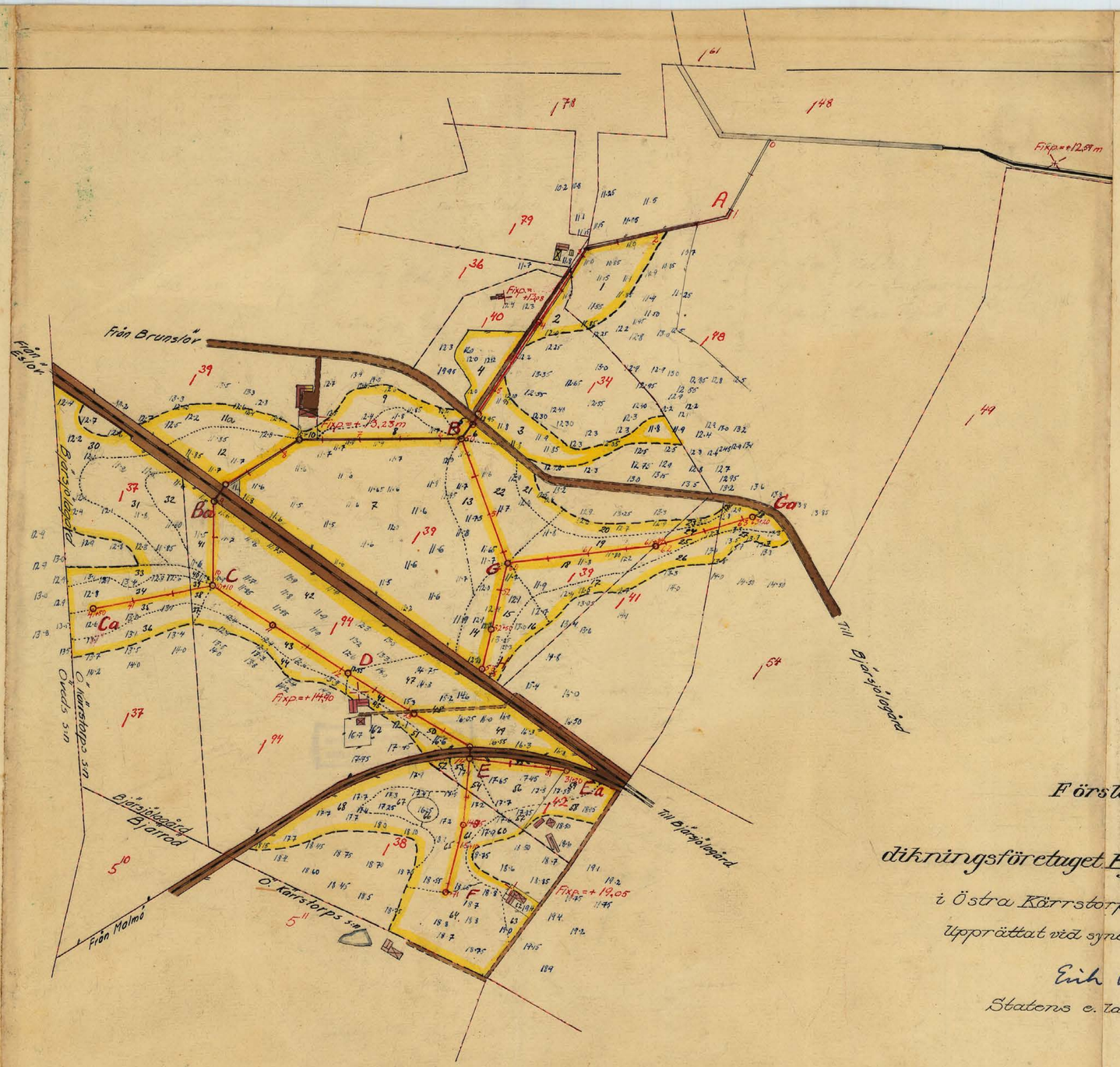

Skala 1:4000

100 50 0 100 200 300 meter

Förslag i tre blad

till

dikningsföretaget Björsjölagård n:r 1 av år 1945

i Östra Kärrstorps socken, Malmöhus län.

Upprättat vid syneförrättning år 1945 av

Erik Alström

Statens e. lantbruksingenjör

...T.N.Nr 001

M 3·0864 1

Nr 121 Malmöhus 3 rit

Blad 2.

Tillhör förslag i tre blad till dikningsföretaget Bjärsjölagård n:r 1 av år 1945.

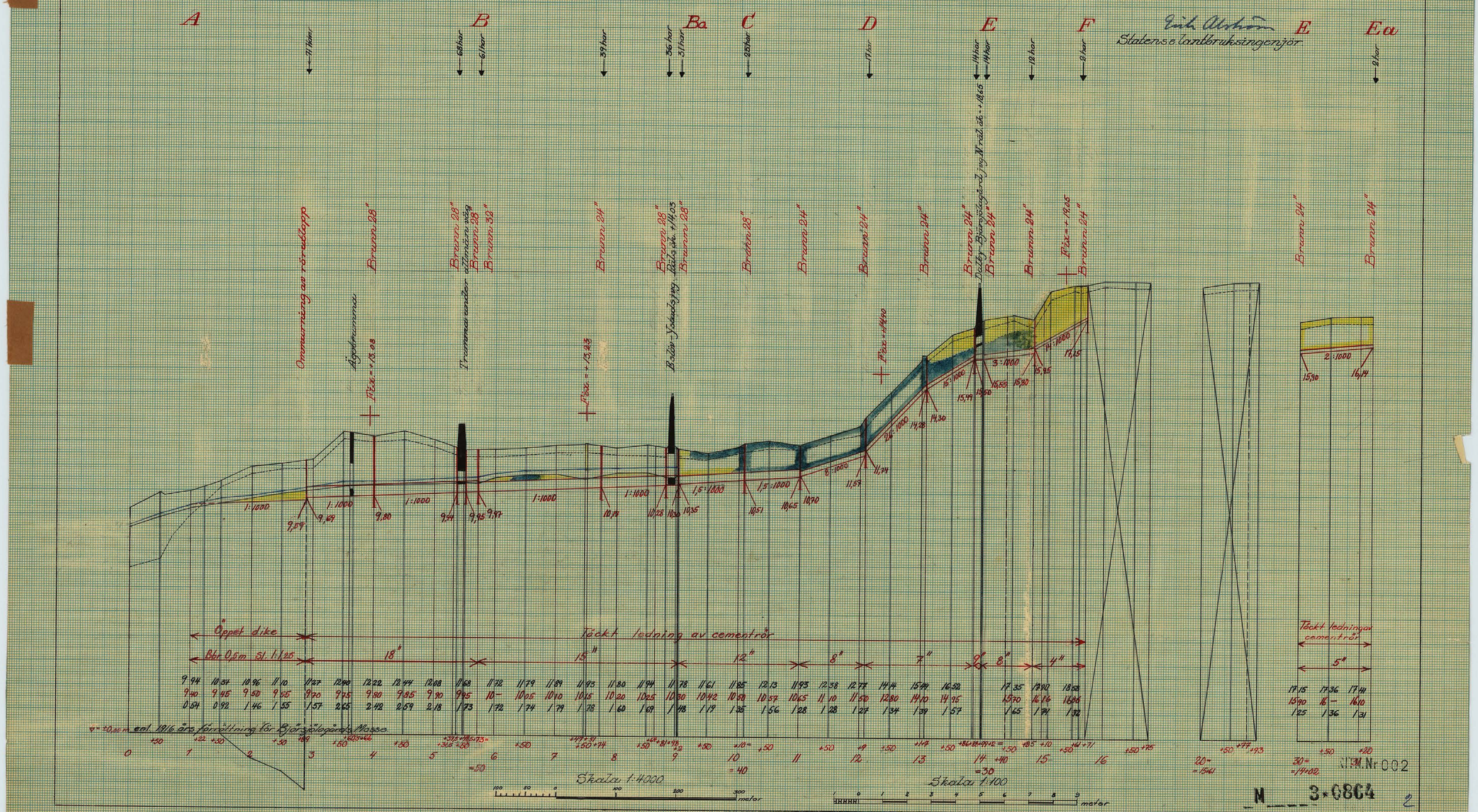

N.F.M. Nr 002

M 3·0864

2

Nr 721 Holmöhus 3 rite

Blad 3.

Tillhör förslag i tre blad till **dikningsföretaget Bjärsjölagård nr 1 av år 1945.**

Erik Alström

Statens e. lantbruksingenjör

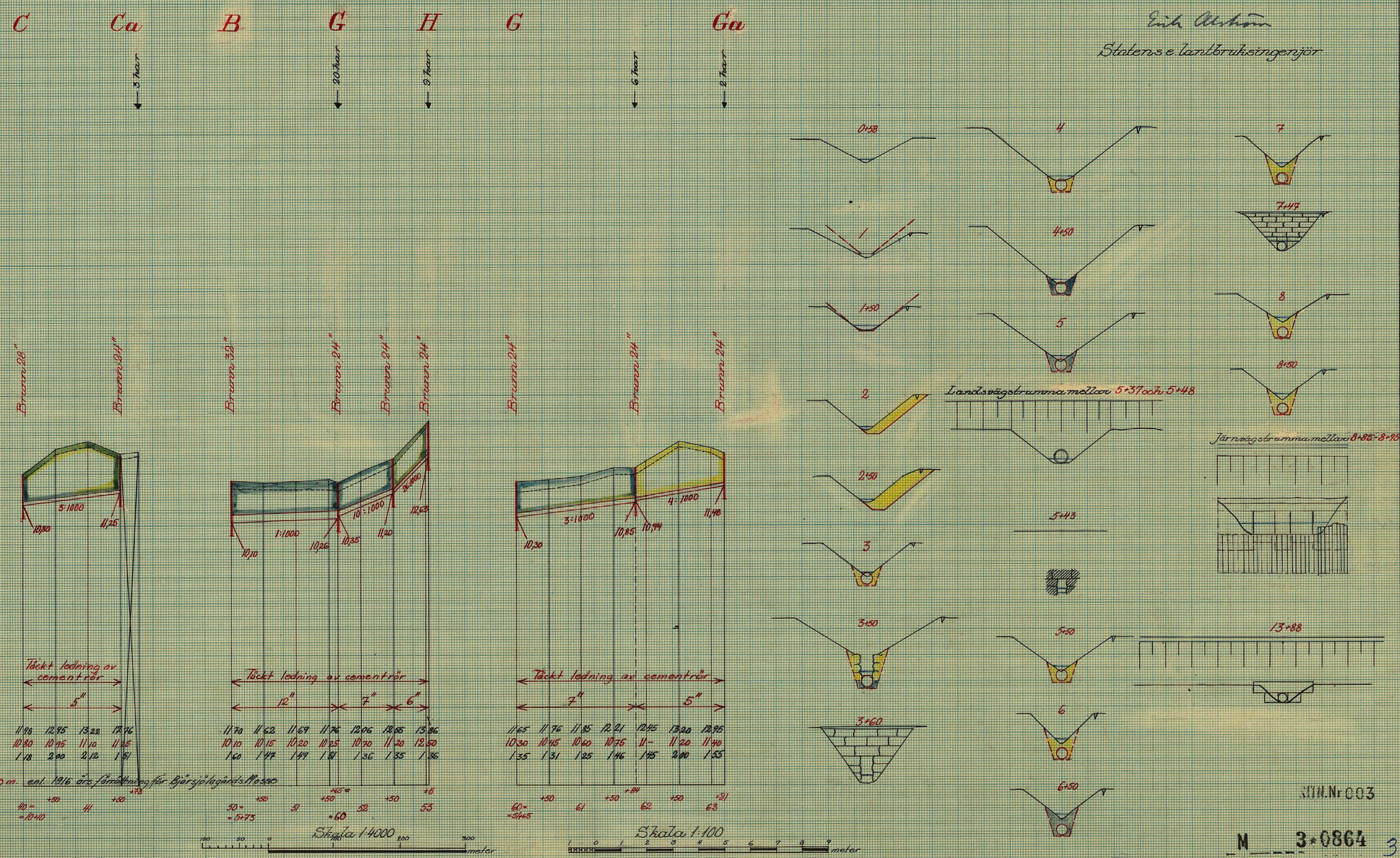

RITN. Nr 003

M 3*0864 3

Nr 721 Malmöhus 3 rit

Ans. 1944

fullb. 55

26503

M 3-0864

Lonskus ex

Rev 18/3 49

536/49

Betänkande

rörande fråga om statsunderstöd

till utförande av

dikningsföretaget

Bjärsjölagård n:r 1 av år 1945

i Östra Kärrstorps socken, Malmöhus län.

Upprättat år 1945.

Betänkande

rörande fråga om statsunderstöd

till utförande av

dikningsföretaget

Bjärsjölagård n:r 1 av år 1945

i Östra Kärrstorps socken, Malmöhus län.

Upprättat år 1945.

Genom beslut den 18 mars 1949 har K. Landbruksstyrelsen, som godkänt en kostnad av 17.951:75 kr till förstagst beviljat bidrag med 5.980 kr och lån med 11.300 kr. samt fastställt arbetsplanen i oförändrat skick.

Betygas i tjänsten:

Britt Granalt.

Betänkande

rörande fråga om statsunderstöd till utförande av dikningsföretaget Bjärsjölagård n:r 1 av år 1945 i Östra Kärrstorps socken, Malmöhus län.

Belägenhet. Dikningsområdet, vilket med gul färgbeteckning utmärkts på en syneförrättningshandlingarna bifogad översiktskarta, är beläget strax väster om Bjärsjölagårds järnvägsstation vid järnvägen Eslöv-Ystad.

Rättsliga förhållanden m.m. Förslag till dikningsföretagets utförande har upprättats vid en av undertecknad handlagd, den 22 juni 1945 avslutad syneförrättning enligt vattenlagen. Besvär emot förrättningen har ej anförts /bil. a/.

Statsbidrag från avdikningsanslaget, skogsutdikningsanslaget eller anslaget till förstärkning av ofullständiga jordbruk /avloppsförbättringsbidrag/ eller lån från odlingslånefonden eller statens avdikningslånefond har ej tidigare utgått till torrläggning av i dikningsföretaget ingående marker.

Hydrografiska förhållanden, avloppens dimensioner m.m. äro närmare angivna i synemännens utlåtande.

Motstående intressen. Dikningsföretaget berör i vissa avseenden allmänna vägen Brunslöv-Östraby och järnvägarna Ystad-Eslöv och Malmö-Dalby-Bjärsjölagård. Yttranden ha därför jämlikt bestämmelserna i 10 kap. 52 § vattenlagen inhämtats från vägdirektören i länet /bil. 8-10 i förrättningsprotokollet/ och från distriktschefen för III distriktet vid statens järnvägar /bil. 11-13 i förrättningsprotokollet/.

Arbetstid. Enligt vid syneförrättningen meddelade bestämmelser /mom. 7 i synemännens utlåtande/ skall dikningsföretaget vara fullbordat inom 10 år efter det syneförrättningen fastställts eller till den 22 augusti 1955. Arbetet har påbörjats. Arbetet synes kunna färdigställas till den 1 januari

1947.

Kostnader. Vid syneförrättningen beräknas kostnaderna till 17100:- kronor. Härtill komma kostnaderna för syneförrättningen med 821:40 kronor och vattendomstolsavgift med 30,35 kronor. Samtliga kostnader för dikningsföretagets genomförande beräknas alltså till 17951,75 kronor.

Statsunderstöd. Enligt bifogad transumt av protokoll från syneförrättningssammanträdet den 22 juni 1945 /bil. b/ hava delägarne överenskommit att ansöka om bidrag från statens avdikningsanslag till dikningsföretagets utförande. Flertalet delägare hava därjämte överenskommit att gemensamt ansöka om lån från statens avdikningslånefond samt därom undertecknat särskild förening /bil. c/. Förteckning över lånesökandena och dem tillhöriga fastigheter bifogas /bil. d/.

Pro Memoria angående dikningsföretagets areal, kostnad och båtnad bifogas /bil. e/.

Kostnadssammandrag bifogas /bil. f/.

Förord. Den vid syneförrättningen verkställda utredningen angående dikningsföretaget har givit vid handen, att torrläggning av i företaget ingående marker är en förutsättning för ett rationellt utnyttjande av desamma. Då företaget avser förbättring av redan odlad jord, och företaget till c:a 97 % berör ofullständiga jordbruk, synes på sätt ovannämnda pro memoria utvisar, statsunderstöd kunna utgå för torrläggning av mark efter 50 % av kostnaden eller med i avrundat tal 8970:- kronor från statens avdikningsanslag och 8720:- kronor från statens avdikningslånefond.

Bilagor.

Laga kraft bevis bil. a.

Transumt av protokoll fört vid syneförrättnings-

sammanträde den 22 juni 1945 bil. b.

Förening bil. c.

Förteckning över lånesökandena och dem tillhöriga

fastigheter bil. d.

Pro Memoria angående dikningsföretagets areal, kostnad

och båtnad bil. e.

Kostnadssammandrag bil. f.

Till detta betänkande fogas syneakter, bestående av 1 häfte förrättningshandlingar samt tre blad plan-, profil- och sektionsritningar.

Malmö i oktober 1945.

Å TORRLÄGGNINGSNÄMNDENS I MALMÖHUS LÄN vägnar:

Hannah Nilsson

o.o. [illegible]

[illegible]

Att, såvitt framgår av härstädes fört vederbörligt diarium, besvär icke inom laga tid anförts över en enligt uppgift den 22 juni 1945 avslutad laga syneförrättning angående företag, benämnt Dikningsföretaget Bjärsjölagård nr 1 av år 1945 i Östra Kärrstorps socken av Malmöhus län; det varder härmed till bevis meddelat. Stockholm i Söderbygdens vattendomstols kansli den 12 september 1945.

Ex officio:

G. Österholm
(G. Österholm)



Lösen redov. gm stpl..... ....
Stämpel ....
Summa kronor ....

Statens e.o. lantbruksingenjör Erik Alström, p.b.

Bil. b.

Transumt.

Protokoll, fört vid sammanträden för syneförrättning enligt vattenlagen angående torrläggning av marker till Bjärsjölagård n:r 1 i Östra Kärrstorps socken, Malmöhus län.

År 1945 den 5 juni inställde sig undertecknad, förrättningsman, jämte skiftesgodemännen Anders Nilsson och Joel Andersson hos lantbrukare Johan Persson, Tegen, Bjärsjölagård ==========

==========

Bjärsjölagård den 5 juni 1945.

Erik Alström

Statens e. lantbruksingenjör.

Anders Nilsson Joel Andersson

Gode män.

År 1945 den 22 juni inställde sig undertecknad, förrättningsman, jämte skiftesgodemännen Anders Nilsson och Joel Andersson för att åter handlägga syneförrättningen.

==========

§ 11.

Sakägarna överenskommo att ansöka om bidrag från statens avdikningsanslag till sina kostnader för företagets utförande. De uppdrogo åt lantbr. Johan Persson, Bjärsjölagård

att med förrättningsmannen träffa avtal om upprättande av sådana handlingar, som erfordras för ansökan om statsbidrag;

att till Kungl. Lantbruksstyrelsen ingiva ansökan om statsbidrag;

att, därest statsbidrag beviljas, med Kungl. Lantbruksstyrelsen avsluta kontrakt om företagets utförande;

att uppbära och utkvittera det statsbidrag, som kan komma att beviljas till företaget;

att företräda delägarna i alla de övriga frågor, som avse bidrag från statens avdikningsanslag.

---

§ 13.

Sedan de närvarande förklarat sig beredda att omedelbart utse styrelse, valdes följande: lantbr. Johan Persson, tillika ordförande och verkställande ledamot, samt Fru Anna Rosberg och lantbr. Sven Lindman. Till suppleanter valdes lantbr. Bror Gladh och Gunnar Björklund.

Bjärsjölagård den 22 juni 1945.

Erik Alström

Statens e. lantbruksingenjör

Anders Nilsson

Joel Andersson

Gode män.

Rätt transumerat betygar:

Erik Alström

Bilaga c

FÖRENING

Undertecknade delägare i dikningsföretaget Bjärsjölagård n:r 1 av år 1945 inom Östra Kärrstorps sock en av Malmöhus län, förklara oss härmed vilja komma i åtnjutande av lån från till dylikt ändamål anvisade statsmedel och giva för den skull lantbr. Johan Persson i uppdrag:

att göra framställning om största möjliga lån från statens avdikningslånefond till företagets genomförande;

att därest dylikt lån beviljas, för vår räkning med vederbörande myndighet uppgöra kontrakt om arbetenas utförande ävensom underteckna övriga i samband härmed erforderliga förbindelser och handlingar;

att emottaga och utkvittera utanordnade lånebelopp; samt

att anlita sakkunnig person för uppgörande av för lånets sökande och utbekommande erforderliga handlingar och ritningar.

Bjärsjölagård den 21 juni 1945.

√ Johan Persson

√ Bror B. Gladh

√ Gunnar Björklund

√ Sven Lindman

√ Anna Rosberg

PETTERSONSKA BOKTR.EFTR.
SKARA
437852

Bil. d.

Förteckning

över fastigheter inom dikningsföretaget Bjärsjölagård n:r 1 av år 1945 i Östra Kärrstorps socken av Malmöhus län, till vilkas torrläggning lån sökes från statens avdikningslånefond.

Östra Kärrstorps socken.

96/1000 mtl. Bjärsjölagård 1 1 37 ; Johan Persson,

30/1000 " " 1 1 38 ; Sven Ivar Lindman,

83/1000 " " 1 1 39 ; Anna Rosberg,

29/1000 " " 1 1 41 ; Bror Bernhard Gladh,

9/1000 " " 1 1 42 ; Gunnar Björklund,

20/1000 " " 1 1 54 ; Bror Bernhard Gladh,

Avst. " 1 1 94 ; Johan Persson.

Malmö i oktober 1945.

Erik Abrahamsson

e.o. lantbruksingenjör.

Bil. e.

Pro Memoria.

Statens avdikningsanslag och statens avdikningslånefond.

Län: Malmöhus.

Socken: Östra Kärrstorps.

Företagets namn och beskaffenhet: Dikningsföretaget Bjärsjölagård n:r 1 av år 1945.

Ordf. i styrelsen: } Lantbr. Johan Persson, Tegen, Bjärsjölagård.
Aktförvarare: }

Ägoslag och areal:		Hela området.	Låntagarnas andel
Åker	har	27,25	25,00
	Summa hektar	27,25	25,00
Båtnad	kr.	20236:-	19604:-
Kostnad	"	17951:75	17432:05

Medelkostnad per hektar omkring 660 kronor.

Relativ kostnad 0,89.

Statsbidrag beräknas till 50 % av kostnaden.

Statsbidrag utgår med 8970:- kronor.

Flertalet delägare söka lån.

Låntagarnas andel i statsbidraget uppgår till 8710:- kr. 32 öre.

Lån utgår med 8720:- kronor.

Malmö i oktober 1945.

Erik Alström

e.o. lantbruksingenjör.

Bil. f.

Kostnadssammandrag.

Torrläggningskostnad.

Arbets- och materialkostnad	kr.	17044:-	
Ersättningar	"	56:-	17100:-

Förrättningskostnad.

Kostnad för syneförrättningen	kr.	821:40	
Vattendomstolsavgift	"	30:35	851:75
		Summa kronor	17951:75

Malmö i oktober 1945.

Erik Alström

e.o. lantbruksingenjör.

DATUM N:- 5792
K. LANTBRUKSSTYRELSEN
M 3*0864

Kunst- [illegible]
Kulturbeskrivning [illegible]

536/49

Handlingar

till

dikningsföretaget Bjärsjölagård n:r 1

av år 1945

i Östra Kärrstorps socken, Malmöhus län.

Upprättade vid laga syneförrättning

år 1945.

Handlingar

till

dikningsföretaget Bjärsjölagård n:r 1 av år 1945

i Östra Kärrstorps socken, Malmöhus län.

Upprättade vid laga syneförrättning

år 1945.

Till akten hör tre blad ritningar.

Innehållsförteckning.

Protokoll,		sid.	1 - 6
Bilagor 1-18		"	7 - 30
Värderingslängd och Hävdeförteckning,	Bil. A.	"	31 - 45
Kostnadsförslag,	" B.	"	46 - 54
Arbetsbeskrivning,	" C.	"	55 - 63
Utlåtande,	" D.	"	64 - 79
Kostnadsfördelningslängd.	" Da.	"	80 - 82.

Översiktskarta.

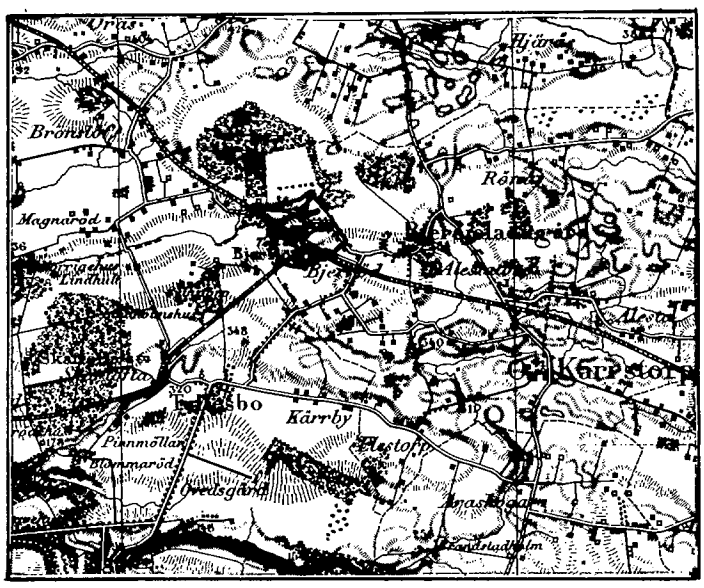

Skala 1: 100 000

Protokoll, fört vid sammanträden för syneförrättning enligt vattenlagen angående torrläggning av marker till Bjärsjölagård nr 1 i Östra Kärrstorps socken, Malmöhus län.

År 1945 den 5 juni inställde sig undertecknad, förrättningsman, jämte skiftesgodemännen Anders Nilsson och Joel Andersson hos lantbrukare Johan Persson, Tegen, Bjärsjölagård, för att jämlikt av länsstyrelsen utfärdat förordnande (Bil. 1) handlägga syneförrättning enligt vattenlagen angående torrläggning av marker till Bjärsjölagård nr 1 i Östra Kärrstorps socken. Kungörelse angående förrättningens företagande hade av förrättningsmannen genom vederbörliga polismyndigheter tillställts sakägarna i den för stämning stadgade ordningen. Över kungörelsen hade en särskild förteckning uppgjorts (Bil. 2).

Förutom synemännen hade följande tillstädeskommit:

Sökandena till förrättningen:

- Lantbr. Johan Persson; äg. 96/1000 mtl. Bjärsjölagård 1 37 och Avst. Bjärsjölagård 1 94 (lgf. den 23/9-42; Nr 290),
- Fru Anna Rosberg; äg. 83/1000 mtl. Bjärsjölagård 1 39 (lgf. den 30/8 1929; § 73). genom Bernt Nilsson enl. fullmakt Bil. 3.
- Lantbr. Sven Lindman; äg. 30/1000 mtl. Bjärsjölagård 1 38.
- Trädgårdsmästare Gunnar Björklund; äg. 9/1000 mtl. Bjärsjölagård 1 42 (lgf. den 12/4 1944; Nr 144).
- Lantbr. Bror Gladk; äg. 29/1000 mtl. Bjärsjölagård 1 41 och 20/1000 mtl. Bjärsjölagård 1 54 (lgf. den 9/4 1941; Nr 115).
- Lantbr. Folke Nilsson; äg. 7/240 mtl. Bjärröd 5 4 (lgf. den 24/2 1942; Nr 158).

Övriga sakägare och ombud:

Fru Inga Lundgren; äg. 1/250 mtl. Bjärsjölagård 1 79 (lgf. den 14/5 1941; Nr 193). genom Gunnar Lundgren enl. fullmakt Bil. 4.

Fröken Inga Hansson; äg. 8/1000 mtl. Bjärsjölagård 1^40 (lgf. den 12/3 1925; § 113).

~~Sågverksägaren Nils Svensson, Vinslöv, Attarp; äg. Bjärsjölagård 1^36.~~ ?

Fru M. Hedberg-Braathen förmyndare för Sigurd och Knut Hedberg; äg. 141/1000 mtl. Bjärsjölagård 1^34 och 228/1000 mtl. Bjärsjölagård 1^48 genom agranam Erik Frank enl. fullmakt. Bil. 5.

Agranam Eric Frank, Krusenbergs Säteri, Uppsala; arr. av 141/1000 mtl. Bjärsjölagård 1^34 och 228/1000 mtl. Bjärsjölagård 1^48.

~~Distriktsdefen för~~ Statens Järnvägars III distrikt, Malmö; genom distriktssekretreraren Torsten Rekke.

Vägdrichtören i Malmöhus län genom ingenjören N.A. Emmertz enl. fullmakt. Bil. 6.

§ 1.

Det för förrättningsmannen utfärdade förordnandet upplästes och bilades protokollet såsom Bil. 1.

§ 2.

Jäv emot synemännen hade ingen att anmäla. Synemännen visste sig ej heller stå i jävsförhållande till nu hände sakägare. Gode männen förklarade, att de avlagt föreskriven ed samt att de innehade uppdrag att vara skiftes godemän.

§ 3.

Laga hinder emot förrättningens handläggande eller det nu planerade företagets utförande hade ingen att anmäla.

§ 4.

Förrättningsmannen framlade plankarta över de marker, som torde bliva berörda av det planerade företaget, ävensom profilritning över de avlopp, vilkas upptagande påyrkats i samband med verkställda förundersökningar.

§ 5.

Antecknades till protokollet, att ersättning för hantlangning m.m. under förundersökningarna skulle utgå med 144:- kr.

§ 6.

Meddelades, att synegång skulle företagas omedelbart efter sammanträdet.

§ 7.

Sakägarna yrkade, att i utlåtandet skulle intagas uppgift angående skyldighet att rensa det öppna diket.

§ 8.

Upplästes och godkändes dagens protokoll samt meddelades, att nytt sammanträde skulle hållas fredagen den 22 juni 1945 vid samma tid och på samma plats.

Bjärsjölagård den 5 juni 1945

Erik Alström

Statens e. lantbruksingenjör.

Anders Nilsson [signature]

Gode män.

<u>År 1945 den 22 juni</u> inställde sig undertecknad förrättningsman jämte skiftesgodemännen Anders Nilsson och Joel Andersson för att åter handlägga syneförrättningen.

<u>Förutom synemännen hade följande tillstädeskommit:</u>

✓ Lantbr. Johan Persson,
✓ Fru Anna Rosberg genom Bernt Nilsson
✓ Lantbr. Sven Lindman,
✓ Trädgårdsmästare Gunnar Björklund,
✓ Lantbr. Bror Gladh,
~~" Folke Nilsson~~,
✓ Fru Inga Lundgren genom Gunnar Lundgren,
~~Fröken Inga Hansson~~,
✓ Sågverksägaren Nils Svensson,
✓ Fru M. Hedberg-Braathen genom agronom Erik Frank Bil. F.
✓ Agronom Erik Frank,
~~Statens järnvägar~~
~~Vägdirektören i Malmöhus län~~

§ 9.

<u>Förrättningsmannen</u> redogjorde för av honom upprättat förslag till företagets utförande samt framlade till sakägarnas granskning de till företaget hörande handlingarna och ritningarna. Förslagshandlingarna bilades protokollet,

värderingslängden såsom Bil. A,
kostnadsförslaget såsom Bil. B,
arbetsbeskrivningen såsom Bil. C.

§ 10.

<u>Förrättningsmannen</u> redogjorde för gällande bestämmelser rörande bidrag och lån av statsmedel till utförande av torrläggningsföretag.

§ 11.

<u>Sakägarna</u> överenskommo att ansöka om bidrag från statens avdikningsanslag till sina kostnader

för företagets utförande. De uppdrogo åt lantbr. Johan Persson, Bjärsjödagård

att med förrättningsmannen träffa avtal om upprättande av sådana handlingar, som erfordras för ansökan om statsbidrag;

att till Kungl. Lantbruksstyrelsen ingiva ansökan om statsbidrag;

att, därest statsbidrag beviljas, med Kungl. Lantbruksstyrelsen avsluta kontrakt om företagets utförande;

att uppbära och utkvittera det statsbidrag, som kan komma att beviljas till företaget;

att företräda delägarna i alla de övriga frågor, som avse bidrag från statens avdikningsanslag.

§ 12.

Avgavs synemännens utlåtande - se Bil. D med underbilaga Da - med tillkännagivande, att den med utlåtandet missnöjde ägde detsamma klandra genom besvär till Söderbygdens Vattendomstol.

§ 13.

Sedan de närvarande förklarat sig beredda att omedelbart utse styrelse, valdes följande lantbr. Johan Persson, tillika ordförande och verkställande ledamot, samt Fru Anna Rosberg och lantbr. Sven Lindman. Till suppleanter valdes lantbr. Bror Gladh och Gunnar Björklund

§ 14.

Förrättningsmannen meddelade, att avskrifter och kopior av de till företaget hörande handlingarna och ritningarna inom trettio dagar skulle tillställas ordföranden i företagets styrelse lantbr. Johan Persson för att av honom hållas tillgängliga för envar, som önskar granska dem eller taga avskrifter.

§ 15.

Förrättningsmannen överlämnade till lantbr. Johan Persson ett exemplar av arvodesräkningen. Angående efter dagarvode debiterad ersättning hänvisades till arvodesräkningen.

§ 16.

Upplästes och godkändes dagens protokoll samt förklarades förrättningen avslutad och upplöstes sammanträdet.

Bjärsjölagård den 22 juni 1945.
Erik Alström
Statens e. lantbruksingenjör.

Anders Nilsson [signature]
Gode män.

Ek.D. nr 38/684 år 1944.

7.

Bil. 1.

RESOLUTION.

Översändes till extra lantbruksingenjören E. Alström, Malmö, som förordnas att, därest laga hinder ej möter, i behörig ordning företaga den i inneliggande ansökan omförmälda förrättning; skolande bevis om detta förordnandes emottagande skyndsamt hit insändas.

Malmö i landskansliet den 6 december 1944.

På länsstyrelsens vägnar:

T. Kinnman

Sten Lundberg

Exkänt den 8/12-44.

8.

Ek.D. nr 38/684 1944.

Hole till Alström

273/1944

Ink. till Lantbruksingeniörskontoret den 20/7 1944

Ink. 29/7 44

RESOLUTION.

Översändes till lantbruksingenjören i Malmöhus län - som förordnas att, därest laga hinder ej möter, i behörig ordning företaga den i inneliggande ansökan omförmälda förrättning; skolande bevis om detta förordnandes emottagande skyndsamt hit insändas.

Malmö i landskansliet den 29 juli 1944.

På länsstyrelsens vägnar:

N.G. Valentin

E. Kvistberg

9.

38
684 44.

Till Länsstyrelsen i Malmöhus län.

Undertecknade få härmed vördsamt anhålla om förordnande för vederbörlig förrättningsman att handlägga laga syneförrättning rörande tvarläggning av mark till Bjärsjölagård nr 1, i Östra Kärrstorps socken i Malmöhus län.

Vilka fastigheter som borde beröras, kan endast angivas vid närmare undersökningar.

Närmare upplysningar angående förrättningen kan lämnas av lantbrukare Johan Persson, Tegen, Bjärsjölagård, tel. Bjärsjölagård 124.

Bjärsjölagård den 19 juli 1944.

Johan Persson
Anna Rosberg
Sven Lindman
Gunnar Björklund
Bror Gladh.

Förteckning

över underrättelser, som avsänts vid syneförrättning angående torrläggning av marker tillhörande Bjärsjölagård n:r 1 i Östra Kärrstorps socken, Malmöhus län.

Adressat.	Adress.	Datum för underrättelsens avsändande.
Skiftesgodemannen Anders Nilsson, Bjärröd,	Bjärsjölagård	22/5 1945
" Joel Andersson, Kärrstorp,	"	"
Fru Anna Rosberg, Sjöhult,	"	"
Lantbr. Sven Ivar Lindman, Bjärsjölagård nr 1,	"	"
" Folke Artur Nilsson, Bjärröd nr 5,	"	"
Trädgårdsmästare Gunnar Björklund,	"	"
Lantbr. Bror Bernhard Gladh,	"	"
Fru Inga Lundgren, Sjöhult,	"	"
Fröken Inga Hansson, "	"	"
Lantbr. Johan Persson, Tegen,	"	"
Fru M. Hedberg - Braathen, Brunnsgården,	Djurgårdsbrunn	"
Lantbr. Eric Frank, Krusenbergs Säteri,	Uppsala	"
Distriktschefen för Statens Järnvägars III distrikt,	Malmö	"
Vägdirektören i Malmöhus län,	Malmö	"
Sågverksäg. Nils Svensson, Vinslöv,	Attarp.	"

Malmö den 22 maj 1945.

Erik Alström

Statens e. lantbruksingenjör.

Fullmakt för Herr Bernt Nilsson, hos undertecknad anställd, att å det sammanträde som hålles d. 5 Juni detta år hos landtbrukare Johan Persson Bjärsjölagård, för syneförrättning angående torrläggning av marker tillhörande Bjärsjölagård N:1. Östra Kärrstorp socken, därstädes föra min talan och mina rätigheter bevaka, godkännande jag ombudets laga åtgärder.

Bjärsjölagård d. 5 Juni 1945
Anna Rosberg.

Bevittnas.

Gebhard Lundgren

Nils Nilsson.

Fullmakt för min make Gunnar Lundgren att å det sammanträde, som hålles d. 5 Juni detta år hos Landtbrukare Johan Persson Bjärsjölagård, för synefärrättning angående torrläggning av marker tillhörande Bjärsjölager No 1, därstädes föra min talan och bevaka mina rättigheter, godkännande jag ombudets lagliga åtgärder.

Bjärsjölagård d. 4 Juni 1945
Inga Lundgren.

Bevittnas:

Anna Rosberg Bernt Nilsson

13.
Bil. 5.

F U L L M A K T.

Undertecknad, såsom förmyndare för mina omyndiga barn Knut och Sigurd Hedberg, befullmäktigar härmed agronom Erik Frank, Krusenberg, Upsala, att tisdagen den 5 juni klockan 9.00, inställa sig vid sammanträde i Bjärsjölagård angående dikningsförslag berörande Bjärsjölagårds gårds ägor och där föra min talan och utöva min rösträtt, godkännande jag allt vad ombudet sålunda lagligen gör och låter. Denna fullmakt gäller endast för ifrågavarande sammanträde.

Stockholm den 31 maj 1945.

J. Marja Hedberg Braathens

Fru Marja Hedberg-Braathens egenhändiga namnteckning bevittna:

Helga Lenius ..... Elin Rockström .....

Fullmakt.

Vägförvaltningen i Malmöhus län befullmäktigar härigenom t.f. ingenjören N.A. Emmertz att vid syneförrättning enligt vattenlagen rörande torrläggning av marker tillhörande Bjärsjölagård n:r 1 i Ö.Kärrstorps socken av Malmöhus län, utföra och bevaka vägförvaltningens talan. Ombudets laga åtgärder godkännes.

Malmö den 4 juni 1945.

Vägförvaltningen i Malmöhus län.

W. Mannerfelt.

F U L L M A K T.

Undertecknad, såsom förmyndare för mina omyndiga barn Knut och Sigurd Hedberg, befullmäktigar härmed agronom Erik Frank, Krusenberg, Upsala, att fredagen den 22 juni inställa sig vid sammanträde i Bjärsjölagård, angående dikningsförslag berörande Bjärsjölagårds gårds ägor och där föra min talan och utöva min rösträtt, godkännande jag allt vad ombudet sålunda lagligen gör och låter. Denna fullmakt gäller endast för ifrågavarande sammanträde.

Stockholm den 19 juni 1945.

Marja Hedberg-Braathen

Fru Marja Hedberg-Braathens egenhändiga namnteckning bevittnas:

....

Till

Vägdirektören i Malmöhus län,

Malmö.

Ang. Dikningsföretaget Bjärsjölagård n:r 1 av år 1945.

Sedan jag förordnats att vid syneförrättning upprätta förslag till utförande av dikningsföretaget Bjärsjölagård n:r 1 av år 1945 i Östra Kärrstorps socken, Malmöhus län, har sådant förslag nu av mig upprättats och kommer detsamma att föreläggas vederbörande intressenter vid sammanträde den 22 juni 1945. Då det planerade dikningsföretaget berör allmänna vägen Brunslöv-Bjärsjölagård, får jag härmed överlämna ett utdrag av förslag till utlåtande i ärendet med anhållan om Edert yttrande jämlikt 10 kap. 52 § vattenlagen. Även översändes dels kopior av till företaget hörande plankarta och profilritning, dels utdrag av den topografiska kartan, på vilken den i utlåtandet omnämnda vägtrumman utmärkts med röd ring.

Malmö den 7 juni 1945.

Erik Alström

Statens e. lantbruksingenjör.

Utdrag av förslag till utlåtande.

Allmän väg.

Mellan sektionerna 3+37 och 5+49 av Åkesströkan A-B korsar det nya avloppet allmänna vägen Brunslöv-Bjärsjölagård. I korsningspunkten finnes f.n. en äldre rörtrumma, vilkens botten ligger på höjden +10,37 m. Vägbanan ligger på höjden +12,74 m. och lägsta marken uppströms på höjden +11,5 m. Då den nuvarande trumman ej utförts till erforderligt djup, måste den rivas och ersättas med en ny trumma. Den nya trumman skall utföras av vägrör av standardtyp med minst 18" (450 mm) inre diameter och i övrigt enligt de bestämmelser, som återfinnas i Kungl. Väg- och Vattenbyggnadsstyrelsens "Normalsektioner för vägar av år 1938". Trummans inre underkant skall vid nedströmssidan eller sektionen 5+37 ligga på höjden +9,94 m och vid uppströmssidan eller sektionen 5+49 på höjden +9,95 m. Vid trummans ändpunkter skola anordnas kopplings- eller anslutningsbrunnar. Dessa skola utföras av 28" (700 mm) betongrör, med 500 mm slamrum, grundläggas på fast underlag samt omskolas med sten och grovt grus. I brunnarna skola förutom rörledningen för det nya avloppet inkopplas minst 3 st. 100 mm rör, så att vägvatten samt dagvatten och dräneringsvatten från angränsande marker obehindrat kan inledas i brunnarna. Den nya trumman med till densamma hörande brunnar skall utföras och bekostas av Vägförvaltningen i Malmöhus län.

Malmö den 7 juni 1945.

Erik Alström
Statens e. lantbruksingenjör.

18.
Bil. 10.

VÄGFÖRVALTNINGEN
I
MALMÖHUS LÄN

VÄGDIREKTÖREN
Dnr 2127-43/45

Till
Statens e. lantbruksingenjör Erik Alström,
M a l m ö.

Ang. dikningsföretaget "Bjärsjölagård nr 1 av år 1945".

I anledning av Eder skrivelse den 7 juni 1945 får jag härmed meddela, att det av Eder översända utdraget av förslag till utlåtande angående rubricerade företag granskats med erinran, att anslutningsbrunnarna skola utföras av 32" (800 mm) betongrör.

Malmö den 13 juni 1945.

W. Mannerfelt

Bil. 11.

Till

Distriktschefen vid Statens Järnvägars III distrikt,

Malmö.

Ang. dikningsföretaget Bjärsjölagård n:r 1 av år 1945.

Sedan jag förordnats att vid syneförrättning upprätta förslag till utförande av dikningsföretaget Bjärsjölagård n:r 1 av år 1945 i Östra Kärrstorps socken, Malmöhus län, har sådant förslag nu av mig upprättats. Då det planerade företaget berör de Statens järnvägar tillhöriga järnvägslinjerna mellan Askeröd-Bjärsjölagård och Skartofta-Bjärsjölagård järnvägsstationer, får jag härmed överlämna ett utdrag av förslag till utlåtande i ärendet med närmare beskrivning över de arbeten, som kunna anses beröra järnvägen, med anhållan om Edert yttrande jämlikt bestämmelserna i 10 kap. 52 § vattenlagen. Vidare översändes kopior av till dikningsföretaget hörande plankarta och profilkarta.

Malmö den 7 juni 1945.

Erik Alström
Statens e. lantbruksingenjör.

Utdrag av förslag till utlåtande.

Järnvägar.

Järnvägstrumman mellan sektionerna 8+81 och 9+2.

Längd	21 m.
Bredd	2 x 0,85 m.
Rälsens ö.k.	+ 14,03 m.
Trummans botten vid nedströmssidan	+ 10,60 m.
" " " uppströmssidan	+ 10,60 m.

Den nuvarande järnvägstrumman mellan sektionerna 8+81 och 9+2 under järnvägen Eslöv-Ystad, skall ombyggas som rörtrumma med minst 15" (375 mm) inre diameter, därvid det skall iakttagas, att den nya trummans inre underkant skall ligga på höjden +10,28 m vid nedströmssidan och på höjden +10,30 m vid uppströmssidan. Enklast synes vara, att den nya trumman bygges strax intill och väster om den gamla stentrumman. Vid trummans ändpunkter skola anordnas kopplings- eller anslutningsbrunnar. Dessa böra utföras av betongrör med minst 24" (600 mm) inre diameter, omskolas med sten och grovt grus samt förses med lämpliga öppningar, så att dräneringsvattnet kan rinna in i brunnarna. Jämlikt bestämmelserna i 7 kap. 9 § vattenlagen skall den nya trumman jämte anslutningsbrunnarna utföras och bekostas av Statens järnvägar utan ersättning från dikningsföretaget.

Järnvägstrumman mellan sektionerna 13+86 och 14+2.

Längd	16 m.
Bredd	0,37 m.
Rälsens ö.k. (norra rälsen)	+ 18,65 m.
Trummans botten vid nedströmssidan	+ 16,16 m.
" " " uppströmssidan	+ 16,25 m.

Den nuvarande järnvägstrumman mellan sektionerna 13+86 och 14+2 under järnvägen Malmö-Bjärsjölagård, skall ombyggas som rörtrumma med

minst 9" (225 mm) inre diameter, därvid det skall iakttagas, att den nya trummans inre underkant skall ligga på höjden +15,50 m vid nedströmssidan och på höjden +15,55 m vid uppströmssidan. Enklast synes vara, att den nya trumman bygges strax intill och väster om den gamla trumman. Vid trummans ändpunkter skola anordnas kopplings- eller anslutningsbrunnar. Dessa böra utföras av betongrör med minst 24" (600 mm) inre diameter, omskolas med sten och grovt grus samt förses med lämpliga öppningar, så att dräneringsvattnet kan rinna in i brunnarna. Jämlikt bestämmelserna i 7 kap. 9 § vattenlagen skall den nya trumman jämte anslutningsbrunnarna utföras och bekostas av Statens järnvägar utan ersättning från dikningsföretaget.

Malmö 1 juni 1945.

Erik Alström
Statens e. lantbruksingenjör.

Bil. 13.

22.

STATENS JÄRNVÄGAR

III DISTRIKTET
Distriktschefen

D.-nr Ds 397

Anhålles att i svarsskrivelse ovanstående diarienummer angives.

Till

Statens Lantbruksingenjör

Herr E. Alström,

Malmö.

Ang. dikningsföretaget Bjärsjölagård nr 1 av år 1945.

I anledning av Eder skrivelse den 7 uti innevarande månad i rubricerade ärende meddelas härmed, att från statens järnvägars sida intet finnes att erinra mot det översända förslaget till utlåtande i ärendet. Malmö den 20 juni 1945.

För Distriktschefen

(Thorsten Rekke)

Bil. 14.

Kungörelse.

Sammanträde för syneförrättning angående torrläggning av marker tillhörande Bjärsjölagård n:r 1 i Östra Kärrstorps socken av Malmöhus län, kommer att hållas hos lantbr. Johan Persson, Bjärsjölagård n:r 1 per Bjärsjölagård tisdagen den 5 juni 1945 kl. 9.00, då vederbörande intressenter hava att tillstädeskomma personligen eller genom lagligen befullmäktigade ombud. Av förrättningen beröres dels marker till Bjärsjölagård n:r 1 i Östra Kärrstorps socken, dels allmänna vägen Brunslöv-Bjärsjölagård och dels järnvägarna Ystad-Eslöv och Malmö-Bjärsjölagård.

Malmö den 22 maj 1945.

Erik Alström

Statens e. lantbruksingenjör.

En med denna likalydande handling ~~i bestyrkt avskrift~~ har jag innevarande dag emottagit, som härmed erkännes. Malmö den 27/5 1945

Bestyrkes med förmälan att delgivningen verkställts efter förmans uppdrag

Polisman i Malmö polisdistrikt.

24.

En med denna likalydande handling - i bestyrkt avskrift - har jag innevarande dag emottagit, som härmed erkännes. Malmö den 23/5-1945

Bestyrkes med förmälan att delgivningen verkställts efter förmans uppdrag.

Polismän i Malmö polisdistrikt.

Kungörelse

Sammanträde för syneförrättning angående torrläggning av marker tillhörande Bjärsjölagård n:r 1 i Östra Kärrstorps socken av Malmöhus län, kommer att hållas hos lantbr. Johan Persson, Bjärsjölagård n:r 1 per Bjärsjölagård tisdagen den 5 juni 1945 kl. 9.00, då vederbörande intressenter have att tillstädeskomma personligen eller genom lagligen befullmäktigade ombud. Av förrättningen beröres dels marker till Bjärsjölagård n: 1 i Östra Kärrstorps socken, dels allmänna vägen Brunslöv-Bjärsjölagård och dels järnvägarna Ystad-Eslöv och Malmö-Bjärsjölagård.

Malmö den 22 maj 1945.

Erik Alström

Statens e. lantbruksingenjör.

En bestyrkt avskrift av förestående kungörelse har jag denna dag emottagit, erkännes.

V i n s l ö v den 4 juni 1945.

Bevittnas:

Fjärdingsman.

Delgivningskostnader:

för delgivning	kr.	2:-
för resa fram & åter	"	1:10
för porto m.m.	"	0:50
Summa Kr.		3:60

Kvitteras:

Vinslöv den 4 juni 1945

A. 252/11 27.
Bil. 16.

Kungörelse.

Sammanträde för syneförrättning angående torrläggning av marker tillhörande Bjärsjölagård n:r 1 i Östra Kärrstorps socken av Malmöhus län, kommer att hållas hos lantbr. Johan Persson, Bjärsjölagård n:r 1 per Bjärsjölagård tisdagen den 5 juni 1945 kl. 9.00, då vederbörande intressenter hava att tillstädeskomma personligen eller genom lagligen befullmäktigade ombud. Av förrättningen berörres dels marker till Bjärsjölagård n:r 1 i Östra Kärrstorps socken, dels allmänna vägen Brunslöv-Bjärsjölagård och dels järnvägarna Ystad-Eslöv och Malmö-Bjärsjölagård.

Malmö den 22 maj 1945.

Erik Alström

Statens e. lantbruksingenjör.

28.

Bestyrkt avskrift av omstående kungörelse har jag denna dag emottagit, erkännes

Krusenberg, Uppsala ~~den~~ 29/5 1945.

Eino Frank

Bevittnas:

P. E. Bremmer

FJÄRDINGSMAN
I ALSIKE och KNIFSTA
socknars polisdistrikt.
KNIFSTA

29.

6174 Bil. 17.

Överståthållarämbetet
för
polisärenden

Ö. Ä:s diarienummer:
H. D. 2 6174 / 19 45.

Kansliavdelningen.
Sekr. Exp.
Polismästaren.
Kungl. Poliskammaren.
Polisdomstolen.

Kungörelse

den 22/5 *19* 45 *meddelade, med diarienummer* ----- *D* *19*

betecknade ~~beslut~~ ~~beträffande~~ kungörelse beträffande sammanträde för syneförrättning angående torrläggning av marker tillhörande Bjärsjölagård n:r 1 i Östra Kärrtorps socken av Malmöhus län kommer att hållas hos lantbr. Johan Persson, Bjärsjölagård n:r 1 per Bjärsjölagård tisdagen den 5 juni 1945 klo. 9.00.

har jag nedanstående dag mottagit; erkännes.

Stockholm den 29/5 *19* 45.

Adress Brunnsgården Tel. 610113,
Djurgårdsbrunn,
Stockholm

Bestyrkes med förmälan att delgivningen verkställts efter förmans uppdrag:

Polisman vid Stockholms stads poliskår.

Bestyrkes:

Av Stockholms Rådhusrätt förordnad stämningsman.

Ink. ord. avd. ...../.....
Sid. 1 » *-diar.*.....
Tilldelat.....
Avf. den ...../.....

30.
Bil. 18.

Kungörelse.

Sammanträde för syneförrättning angående torrläggning av marker tillhörande Bjärsjölagård n:r 1 i Östra Kärrstorps socken av Malmöhus län, kommer att hållas hos lantbr. Johan Persson, Bjärsjölagård n:r 1 pr Bjärsjölagård tisdagen den 5 juni 1945 kl. 9.00. då vederbörande intressenter hava att tillstädeskomma personligen eller genom lagligen befullmäktigade ombud. Av förrättningen beröres dels marker till Bjärsjölagård n:r 1 i Östra Kärrstorps socken, dels allmänna vägen Brunslöv- Bjärsjölagård och dels järnvägarna Ystad- Eslöv och Malmö-Bjärsjölagård.

Malmö den 22 maj 1945.

Erik Alström.

Statens e. lantbruksingengör.

En med förestående lika lydande kungörelse har i denna dag tillställts en var av undertecknade; erkännes.

Bjärsjölagård den 24 maj 1945.

Folke Nilsson — Sven Lindman

P. Björklund — Johan Persson

Bror Gladh. — Anna Rosbag

Inga Lundgren G.L. — Inga Hansson

Ovanstående namnteckningar på en gång bevittnas av. Frans Kjellström
Fjärdingsman

Delgivningskostnader.
8 st. delgivningar å 2 kr
pr st 16:
porto :75
Summa kronor 16:75
Kvitteras.
F. Kjellström

Bil. A.

Areal								Nuvarande värde			Blivande värde			Förbättringsvärde		
Åker		Äng och odlingsmark		Annan duglig mark		Impediment och högl. mark		pr har	pr ägofigur		pr har	pr ägofigur		pr har	pr ägofigur	
Har	ar	Har	ar	Har	ar	Har	ar	Kr.	Kr.	öre	Kr.	Kr.	öre	Kr.	Kr.	öre
7		8		9		10		11	12		13	14		15	16	

Värderingslängd
och
Hävdeförteckning.

Socken, by och hemman	Registernummer	Littera å kartan	Hemmanstal	Ägofigurens nummer	Delägares namn, hemvist m. m. samt ägobeskrivning
1	2	3	4	5	6
Ö. Kärrstorps socken					Avdelning 1.
Bjärsjölagård	1/48		228/1000		Sigurd och Knut Hedberg
				1	Åker, mylla på lättlera
					Summa
Bjärsjölagård	1/34		141/1000		Sigurd och Karl Hedberg
				2	Åker, mylla på lättlera
				3	" —"—
					Summa
Bjärsjölagård	1/40		8/1000		Inga Hansson
				4	Åker, mylla på lättlera
					Summa
Bjärsjölagård	1/39		83/1000		Anna Rosberg
				5	Åker, mylla på lättlera
				6	" "
					Summa
					Sammanställning för avdeln. 1.
Bjärsjölagård	1/48		228/1000	1	Sigurd och Knut Hedberg
"	1/34		141/1000	2–3	Desamma
"	1/40		8/1000	4	Inga Hansson
"	1/39		83/1000	5–6	Anna Rosberg
					Summa

Areal								Nuvarande värde			Blivande värde			Förbättringsvärde		
Åker		Äng och odlingsmark		Annan duglig mark		Impediment och högl. mark		pr har	pr ägofigur		pr har	pr ägofigur		pr har	pr ägofigur	
Har	ar	Har	ar	Har	ar	Har	ar	Kr.	Kr.	öre	Kr.	Kr.	öre	Kr.	Kr.	öre
7		8		9		10		11	12		13	14		15	16	
0	77							1700	1309	—	2000	1540	—	300	231	—
0	77								1309	—		1540	—		231	—
0	25							1700	425	—	2000	500	—	300	75	—
0	80							1700	1360	—	"	1600	—	300	240	—
1	05								1785	—		2100	—		315	—
0	43							1800	774	—	2000	860	—	200	86	—
0	43								774	—		860	—		86	—
0	07							1500	105	—	2000	140	—	500	35	—
0	05							1500	75	—	"	100	—	500	25	—
0	12								180	—		240	—		60	—
0	77								1309	—		1540	—		231	—
1	05								1785	—		2100	—		315	—
0	43								774	—		860	—		86	—
0	12								180	—		240	—		60	—
2	37								4048	—		4740	—		692	—

Socken, by och hemman	Registernummer	Littera å kartan	Hemmanstal	Ägofigurens nummer	Delägares namn, hemvist m. m. samt ägobeskrivning
1	2	3	4	5	6
Ö. Kärrstorps socken					Avdelning 2.
Bjärsjölagård	1/39		83/1000		Anna Rosberg
				7	Åker, mylla på lättlera
				8	" —"—
				9	" —"—
				10	Trädgård —"—
				11	Vattenhåla
				11a	Åker, mylla på lättlera
				12	" —"—
					Summa
Bjärsjölagård	1/37		96/1000		Johan Persson
				30	Åker, mylla på lättlera
				31	" —"—
				32	" —"—
					Summa
Bjärsjölagård	1/94		Utrot.		Johan Persson
				41	Åker, mylla på lättlera
				42	" —"—
				43	" —"—
				44	" —"—
					Summa
					Sammanställning för avdeln. 2.
Bjärsjölagård	1/39		83/1000	7-12	Anna Rosberg
"	1/37		96/1000	30-32	Johan Persson
"	1/94		Utrot.	41-44	Dens.
					Summa

Areal								Nuvarande värde			Blivande värde			Förbättringsvärde		
Åker		Äng och odlingsmark		Annan duglig mark		Impediment och högl. mark		pr har	pr ägofigur		pr har	pr ägofigur		pr har	pr ägofigur	
Har	ar	Har	ar	Har	ar	Har	ar	Kr.	Kr.	öre	Kr.	Kr.	öre	Kr.	Kr.	öre
7		8		9		10		11	12		13	14		15	16	
4	45							900	4005	—	2000	8900	—	1100	4895	—
0	34							1100	374	—	"	680	—	900	306	—
0	48							1700	816	—	"	960	—	300	144	—
0	03							1700	51	—	"	60	—	300	9	—
0	52					0	02	1700	884	—	2000	1040	—	300	156	—
0	64							1100	704	—	2000	1280	—	900	576	—
6	46					0	02		6'834	—		12'920	—		6'086	—
1	03							1700	1751	—	2000	2060	—	300	309	—
0	86							1100	946	—	"	1720	—	900	774	—
0	25							900	225	—	"	500	—	1100	275	—
2	14								2'922	—		4'280	—		1'358	—
0	35							900	315	—	2000	700	—	1100	385	—
2	14							1100	2354	—	"	4280	—	900	1926	—
0	43							1100	473	—	"	860	—	900	387	—
0	32							1700	544	—	"	640	—	300	96	—
3	24								3'686	—		6'480	—		2'794	—
6	46					0	02		6'834	—		12'920	—		6'086	—
2	14								2'922	—		4'280	—		1'358	—
3	24								3'686	—		6'480	—		2'794	—
11	84					0	02		13'442	—		23'680	—		10'238	—

Socken, by och hemman	Registernummer	Littera å kartan	Hemmanstal	Ägofigurens nummer	Delägares namn, hemvist m. m. samt ägobeskrivning
1	2	3	4	5	6
Ö. Karrstorps socken					Avdelning 3.
Bjärsjölagård	1 39		83/1000		Anna Rosberg
				13	Åker, mylla på lättlera
				21	" "
				22	" "
					Summa
Ö. Karrstorps socken					Avdelning 4.
Bjärsjölagård	1 39		83/1000		Anna Rosberg
				17	Åker, mylla på lättlera
				18	" —"—
				19	" —"—
				20	" —"—
					Summa
Bjärsjölagård	1 41		29/1000		Bror Bernhard Gladh
				23	Åker, mylla på lättlera
				24	" —"—
				25	" —"—
				26	" —"—
					Summa
Bjärsjölagård	1 54		20/1000		Bror Bernhard Gladh
				27	Åker, mylla på lättlera
				28	" —"—
				29	" —"—
					Summa

Areal								Nuvarande värde			Blivande värde			Förbättringsvärde		
Åker		Äng och odlingsmark		Annan duglig mark		Impediment och högl. mark		pr har	pr ägofigur		pr har	pr ägofigur		pr har	pr ägofigur	
Har	ar	Har	ar	Har	ar	Har	ar	Kr.	Kr.	öre	Kr.	Kr.	öre	Kr.	Kr.	öre
7		8		9		10		11	12		13	14		15	16	
0	65							1000	650	—	2000	1300	—	1000	650	—
0	18							1700	306	—	"	360	—	300	54	—
0	69							1100	759	—	"	1380	—	900	621	—
1	52								1715	—		3040	—		1325	—
0	23							1700	391	—	2000	460	—	300	69	—
0	52							1100	572	—	"	1040	—	900	468	—
0	42							1100	462	—	"	840	—	900	378	—
0	26							1700	442	—	"	520	—	300	78	—
1	43								1867	—		2860	—		993	—
0	05							1700	85	—	2000	100	—	300	15	—
0	08							1100	88	—	"	160	—	900	72	—
0	13							1100	143	—	"	260	—	900	117	—
0	28							1700	476	—	"	560	—	300	84	—
0	54								792	—		1080	—		288	—
0	18							1700	306	—	2000	360	—	300	54	—
0	18							1100	198	—	"	360	—	900	162	—
0	01							1700	17	—	"	20	—	300	3	—
0	37								521	—		740	—		219	—

Socken, by och hemman	Registernummer	Littera å kartan	Hemmanstal	Ägofigurens nummer	Delägares namn, hemvist m. m. samt ägobeskrivning
1	2	3	4	5	6
					Sammanställning för avdeln. 4.
Bjärsjölagård	1/39		83/1000	17-20	Anna Rosberg
"	1/41		29/1000	23-26	Broor Bernhard Gladh
"	1/54		20/1000	27-29	Dens.
					Summa
Ö. Karstorps socken					Avdelning 5.
Bjärsjölagård	1/39		83/1000		Anna Rosberg
				14	Åker, mylla på lättlera
				15	" —"—
				16	" —"—
					Summa
Ö. Karstorps socken					Avdelning 6
Bjärsjölagård	1/37		96/1000		Johan Persson
				33	Åker, mylla på lättlera
				34	" —"—
				35	" —"—
				36	" —"—
					Summa
Bjärsjölagård	1/94		Arsl.		Johan Persson
				37	Åker, mylla på lättlera
				38	" —"—
				39	" —"—
					Överföres

Areal								Nuvarande värde			Blivande värde			Förbättringsvärde		
Åker		Äng och odlingsmark		Annan duglig mark		Impediment och högl. mark		pr har	pr ägofigur		pr har	pr ägofigur		pr har	pr ägofigur	
Har	ar	Har	ar	Har	ar	Har	ar	Kr.	Kr.	öre	Kr.	Kr.	öre	Kr.	Kr.	öre
7		8		9		10		11	12		13	14		15	16	
1	43								1867	—		2860	—		993	—
0	54								792	—		1080	—		288	—
0	37								521	—		740	—		219	—
2	34								3180	—		4680	—		1500	—
0	40							1100	440	—	2000	800	—	900	360	—
0	33							1100	363	—	"	660	—	900	297	—
0	23							1700	391	—	"	460	—	300	69	—
0	96								1194	—		1920	—		726	—
0	28							1700	476	—	2000	560	—	300	84	—
0	41							1100	451	—	"	820	—	900	369	—
0	38							1100	418	—	"	760	—	900	342	—
0	40							1700	680	—	"	800	—	300	120	—
1	47								2025	—		2940	—		915	—
0	02							1700	34	—	2000	40	—	300	6	—
0	04							1100	44	—	"	80	—	900	36	—
0	02							1100	22	—	"	40	—	900	18	—
0	08								100	—		160	—		60	—

Socken, by och hemman	Registernummer	Littera å kartan	Hemmanstal	Ägofigurens nummer	Delägares namn, hemvist m. m. samt ägobeskrivning
1	2	3	4	5	6
					Överförd
				40	Åker, mylla på lättlera
					Summa
					Sammanställning för avdeln. 6.
Bjärsjölagård	1 37		96/1000	33-36	Johan Persson
"	1 94		Stort.	37-40	Dens.
					Summa
Ö. Kärrstorps socken.					Avdelning 7.
Bjärsjölagård	1 94		Stort.		Johan Persson
				45	Åker, mylla på lättlera
				46	" — " —
				47	" — " —
				48	Väg
				49	Åker, mylla på lättlera
				50	" — " —
				51	" — " —
					Summa
Ö. Kärrstorps socken.					Avdelning 8.
Bjärsjölagård	1 42		9/1000		Gunnar Björklund
				52	Åker, mylla på lättlera
				53	" "
				54	" "
					Summa

PETTERSONSKA BOKTR. EFTR. SKARA

449196

Areal								Nuvarande värde			Blivande värde			Förbättringsvärde		
Åker		Äng och odlingsmark		Annan duglig mark		Impediment och högl. mark		pr har	pr ägofigur		pr har	pr ägofigur		pr har	pr ägofigur	
Har	ar	Har	ar	Har	ar	Har	ar	Kr.	Kr.	öre	Kr.	Kr.	öre	Kr.	Kr.	öre
7		8		9		10		11	12		13	14		15	16	
0	08								100	—		160	—		60	—
0	03							1400	42	—	2000	60	—	600	18	—
0	11								142	—		220	—		78	—
1	47								2'025	—		2'940	—		915	—
0	11								142	—		220	—		78	—
1	58								2'167	—		3'160	—		993	—
0	05							1700	85	—	2000	100	—	300	15	—
0	10							1100	110	—	"	200	—	900	90	—
0	77							1100	847	—	"	1540	—	900	693	—
						0	04									
0	68							1100	748	—	2000	1360	—	900	612	—
0	14							1100	154	—	"	280	—	900	126	—
0	10							1700	170	—	"	200	—	300	30	—
1	84					0	04		2'114	—		3'680	—		1'566	—
0	04							1700	68	—	2000	80	—	300	12	—
0	07							1100	77	—	"	140	—	900	63	—
0	08							1100	88	—	"	160	—	900	72	—
0	19								233	—		380	—		147	—

Socken, by och hemman	Registernummer	Littera å kartan	Hemmanstal	Ägofigurens nummer	Delägares namn, hemvist m. m. samt ägobeskrivning
1	2	3	4	5	6
Bjärsjölagård	1/38		30/1000		Sven Ivar Lindman
				60	Åker, mylla på lättlera
				61	" —"—
				62	Tomt och trädgård, mylla på lättlera
				63	Åker, mylla på lättlera
				64	" —"—
				65	" —"—
				66	" —"—
				67	" —"—
				68	" —"—
					Summa
Ö. Kärrstorps socken.					Sammanställning för avdn. 8.
Bjärsjölagård	1/42		9/1000	52-54	Gunnar Björklund
"	1/38		30/1000	60-68	Sven Ivar Lindman
					Summa
Ö. Kärrstorps socken					Avdelning 9.
Bjärsjölagård	1/42		9/1000		Gunnar Björklund
				55	Åker, mylla på lättlera
				56	" —"—
				57	" —"—
				58	" —"—
				59	" —"—
					Summa

PETTERSONSKA BOKTR. EFTR. SKARA

Areal								Nuvarande värde			Blivande värde			Förbättringsvärde		
Åker		Äng och odlingsmark		Annan duglig mark		Impediment och högl. mark		pr har	pr ägofigur		pr har	pr ägofigur		pr har	pr ägofigur	
Har	ar	Har	ar	Har	ar	Har	ar	Kr.	Kr.	öre	Kr.	Kr.	öre	Kr.	Kr.	öre
7		8		9		10		11	12		13	14		15	16	
0	23							1700	391	—	2000	460	—	300	69	—
0	29							1100	319	—	"	580	—	900	261	—
0	09							1700	153	—	"	180	—	300	27	—
0	08							1700	136	—	"	160	—	300	24	—
1	11							1100	1 221	—	"	2220	—	900	999	—
0	51							1100	561	—	" (2000)	1020	—	900	459	—
0	09							500	45	—	1000	90	—	500	45	—
0	20							1200	240	—	2000	400	—	800	160	—
1	03							1700	1 751	—	"	2060	—	300	309	—
3	63								4 817	—		7 170	—		2 353	—
0	19								233	—		380	—		147	—
3	63								4 817	—		7 170	—		2 353	—
3	82								5 050	—		7 550	—		2 500	—
0	05							1100	55	—	2000	100	—	900	45	—
0	46							1100	506	—	"	920	—	900	414	—
0	07							1700	119	—	"	140	—	300	21	—
0	24							1700	408	—	"	480	—	300	72	—
0	16							1100	176	—	"	320	—	900	144	—
0	98								1 264	—		1 960	—		696	—

Socken, by och hemman	Registernummer	Littera å kartan	Hemmanstal	Ägofigurens nummer	Delägares namn, hemvist m. m. samt ägobeskrivning
1	2	3	4	5	6
Å Kärrstorps socken.					Sammanställning för hela företaget.
					Avdelning 1
					" 2
					" 3
					" 4
					" 5
					" 6
					" 7
					" 8
					" 9
					Summa

PETTERSONSKA BOKTR. EFTR.
SKARA

Areal								Nuvarande värde			Blivande värde			Förbättringsvärde		
Åker		Äng och odlingsmark		Annan duglig mark		Impediment och högl. mark		pr har	pr ägofigur		pr har	pr ägofigur		pr har	pr ägofigur	
Har	ar	Har	ar	Har	ar	Har	ar	Kr.	Kr.	öre	Kr.	Kr.	öre	Kr.	Kr.	öre
7		8		9		10		11	12		13	14		15	16	
2	37								4'048	—		4'740	—		692	—
11	84					0	02		13'442	—		23'680	—		10'238	—
1	52								1'715	—		3'040	—		1'325	—
2	34								3'180	—		4'680	—		1'500	—
0	96								1'194	—		1'920	—		726	—
1	58								2'167	—		3'160	—		993	—
1	84					0	04		2'114	—		3'680	—		1'566	—
3	82								5'050	—		7'550	—		2'500	—
0	98								1'264	—		1'960	—		696	—
27	25					0	06		34'174	—		54'410	—		20'236	—

Bjärsjölagård den 22 juni 1945.
Erik Alström
Statens e. lantbruksingenjör,
Anders Nilsson [signature]
Godemän.

Socken, by och hemman	Registernummer	Littera å kartan	Hemmanstal	Ägofigurens nummer	Delägares namn, hemvist m. m. samt ägobeskrivning
1	2	3	4	5	6

PETTERSONSKA BOKTR. EFTR.
SKARA

Kostnadsförslag. Bil. B.

Läge	Längd m.	Arbete, jordmån m. m.	Antal	à pris	Kostnad Kr.	Kostnad öre	Kostnad Kr.	Kostnad öre	Summa Kr.	Summa öre
1	2	3	4	5	6		7		8	
			Beräknad timlön 1,50 kr.							
		Dikessträckan A-B.								
1-1+50	50	Bottenrensning av öppet dike m	50	0,50	25	-				
1+50-2+89	139	Schaktning av sandblandad lera och grus m^3	170	2:-	340	-				
2+89-5+37	248	Cementrör 18" m	248	7,75	1.922	-				
		Schaktning, stämpling, rörläggning och återfyllning m	248	2,25	558	-				
5+37-5+49	12	Ombyggnad av trumma för allmänna vägen Bjärsjölagård-Brunslöv. Arbetet skall utföras och bekostas av Vägförvaltningen i Malmöhus län, som därvid äger beakta, dels att trumman ej får utföras av mindre rör än 18", dels att trummans inre underkant skall ligga på höjden +9,94 m vid nedströmssidan och på höjden +9,95 m vid uppströmssidan			-	-				
	449	Överföres			2.845	-				

Läge	Längd m.	Arbete, jordmån m. m.	Antal	à pris	Kostnad Kr.	Kostnad öre	Kostnad Kr.	Kostnad öre	Summa Kr.	Summa öre
1	2	3	4	5	6		7		8	
	449	Överfört			2.845	-				
5+49-5+73	24	Cementrör 18"	24	7,75	186	-				
		Schaktning, stämpling, rörläggning och återfyllning m	24	2,25	54	-	3.085	-		
Tills.	473	meter.								
Ersättning för markåtgång genom dikets vidgning					5	-				
Ersättning för intrång genom jordupplag					51	-				
Ommurning av rörutlopp vid 2+89					100	-				
Brunn med 28 " inre diameter, kopplingar m.m. vid 4 st			1	70:-	70	-				
Anslutningsbrunnar till den nya landsvägstrumman skola utföras och bekostas av Vägförvaltningen i Malmöhus län. st			2	-	-	-				
Brunn med 32 " inre diameter, kopplingar m.m. vid 5+73 st			1	85:-	85	-	311	-		
För oförutsedda fall, arbetsledning m.m. tillägges c:a 20 %							654	-	4.050	-
		Dikessträckan B-C.								
5+73-8+81	308	Cementrör 15" m	308	6:-	1.848	-				
		Schaktning, stämpling, rörläggning och återfyllning m	308	2:-	616	-				
	308	Överföres			2.464	-				

Läge	Längd m.	Arbete, jordmån m. m.		Antal	à pris	Kostnad Kr.	Kostnad öre	Kostnad Kr.	Kostnad öre	Summa Kr.	Summa öre
1	2	3		4	5	6		7		8	
	308	Överfört				2.464	-				
8+81-9+2	21	Ombyggnad av trumma under järnvägen Eslöv-Ystad. Arbetet skall utföras och bekostas av statens järnvägar, som därvid äger beakta, dels att trumman ej får utföras av mindre rör än 15", dels att trummans inre underkant vid nedströmssidan skall ligga på höjden +10,28 m och vid uppströmssidan på höjden +10,30 m.				-	-				
9+2-10+10	108	Cementrör 12"	m	108	4.75	513	-				
		Schaktning, stämpling, rörläggning och återfyllning	m	108	2,75	297	-	3.274	-		
Tills.	437	meter.									
Brunn med 24 " inre diameter, kopplingar m.m. vid 7+74			st	1	60:-	60	-				
Anslutningsbrunnar till den nya järnvägstrumman skola utföras och bekostas av statens järnvägar			st	2	-	-	-				
Brunn med 28 " inre diameter, kopplingar m.m. vid 10+10			st	1	70:-	70	-	130	-		
		Överföres						3.404			

Läge	Längd m.	Arbete, jordmån m. m.	Antal	à pris	Kostnad Kr.	Kostnad öre	Kostnad Kr.	Kostnad öre	Summa Kr.	Summa öre
1	2	3	4	5	6		7		8	
		Överfört					3.404	-		
För oförutsedda fall, arbetsledning m.m.										
tillägges c:a		20 %					696	-	4.100	-
		Dikessträckan C-D.								
10+10-11	90	Cementrör 12" m	90	4,75	428	50				
		Schaktning, stämpling, rörläggning och återfyllning m	90	3:-	270	-				
11-12+9	109	Cementrör 8" m	109	2,75	299	75				
		Schaktning, stämpling, rörläggning och återfyllning m	109	2:-	218	-	1.216	25		
Tills.	199	meter.								
Brunnar med 24 " inre diameter, kopplingar m.m. vid 11 och 12+9		st	2	60:-	120	-	120	-		
För oförutsedda fall, arbetsledning m.m.										
tillägges c:a		20 %					263	75	1,600	-
		Dikessträckan D-E.								
12+9-13+86	177	Cementrör 7" m	177	2,30	407	10				
		Schaktning, stämpling, rörläggning och återfyllning m	177	2:-	354	-				
	-177	Överföres			761	10				

Läge	Längd m.	Arbete, jordmån m. m.	Antal	à pris	Kostnad Kr.	Kostnad öre	Kostnad Kr.	Kostnad öre	Summa Kr.	Summa öre
1	2	3	4	5	6		7		8	
	177	Överfört			761	10				
13+86-14+	16	Ombyggnad av trumma under								
+2		järnvägen Bjärsjölagård-								
		Malmö. Arbetet skall ut-								
		föras och bekostas av								
		statens järnvägar, som								
		därvid äger beakta, dels								
		att trumman ej får ut-								
		föras av mindre rör än								
		9", dels att trummans in-								
		re underkant vid nedströms-								
		sidan skall ligga på höj-								
		den +15,50 m och vid upp-								
		strömssidan på höjden								
		+15,55 m			-	-	761	10		
Tills.	193	meter.								
Brunn med 24" inre diameter, kopp-										
lingar m.m. vid 13+7		st	1	60:-	60	-				
Anslutningsbrunnar till den nya järn-										
vägstrumman skola utföras och bekostas										
av statens järnvägar		st	2	-	-	-	60	-		
För oförutsedda fall, arbetsledning m.m.										
tillägges c:a 20 %							178	90	1000	-

Läge	Längd m.	Arbete, jordmån m. m.	Antal	à pris	Kostnad Kr.	Kostnad öre	Kostnad Kr.	Kostnad öre	Summa Kr.	Summa öre
1	2	3	4	5	6		7		8	
		Dikessträckan E-F.								
14+2-14+	83	Cementrör 8" m	83	2,75	228	25				
+85		Schaktning, stämpling,								
		rörläggning och återfyll-								
		ning m	83	2,25	186	75				
14+75-15+	86	Cementrör 4" m	86	1,40	120	40				
+61		Schaktning, stämpling,								
		rörläggning och återfyll-								
		ning m	86	2:-	172	-	707	40		
Tills.	169	meter.								
Brunnar med 24" inre diameter, kopp-										
lingar m.m. vid 14+85 och 15+71		st	2	60:-	120	-	120	-		
För oförutsedda fall, arbetsledning m.m.										
tillägges c:a 20 %.							172	60	1000	-
		Dikessträckan B-G.								
50-51+65	165	Cementrör 12" m	165	4,75	783	75				
		Schaktning, stämpling,								
		rörläggning och återfyll-								
		ning m	165	2,75	453	75	1.237	-		
Tills.	165	meter.								
Brunn med 24" inre diameter, kopp-										
lingar m.m. vid 51+65		st	1	60:-	60	-	60	-		
För oförutsedda fall, arbetsledning m.m.										
tillägges c:a 20 %							253	-	1.550	-

Läge	Längd m.	Arbete, jordmån m. m.	Antal	à pris	Kostnad Kr.	Kostnad öre	Kostnad Kr.	Kostnad öre	Summa Kr.	Summa öre
1	2	3	4	5	6		7		8	
		Dikessträckan G-H.								
51+65-52+	85	Cementrör 7" m	85	2,30	195	50				
+50		Schaktning, stämpling,								
		rörläggning och återfyll-								
		ning m	85	2:-	170	-				
52+50-53+	55	Cementrör 6" m	55	1,80	99	-				
+5		Schaktning, stämpling,								
		rörläggning och återfyll-								
		ning m	55	1,75	96	25	560	75		
Tills.	140	meter.								
Brunnar med 24"		inre diameter, kopp-								
lingar m.m. vid		52+50 och 53+5 st	2	60:-	120	-	120	-		
För oförutsedda fall, arbetsledning m.m.										
tillägges c:a 20 %							119	25	800	-
		Dikessträckan G-Ga.								
60-61+84	184	Cementrör 7" m	184	2,30	423	20				
		Schaktning, stämpling,								
		rörläggning och återfyll-								
		ning m	184	1,75	322	-				
61+84-63+	137	Cementrör 5"	137	1,60	219	20				
+21		Schaktning, stämpling,								
		rörläggning och återfyll-								
		ning m	137	2:-	274	-	1.238	40		
Tills.	321	meter. Överföres					1.238	40		

Läge	Längd m.	Arbete, jordmån m. m.	Antal	à pris	Kostnad Kr.	Kostnad öre	Kostnad Kr.	Kostnad öre	Summa Kr.	Summa öre
1	2	3	4	5	6		7		8	
		Överfört					1.238	40		
Brunnar med 24" inre diameter, kopplingar m.m. vid 61+84 och 63+21			st	2	60:-	120	-	120	-	
För oförutsedda fall, arbetsledning m.m. tillägges c:a 20 %								291	60	1.650	-
		Dikessträckan C-Ca.								
40-41+50	150	Cementrör 5"	m	150	1,60	240	-			
		Schaktning, stämpling, rörläggning och återfyllning	m	150	2,50	375	-	615	-	
Tills.	150	meter.								
Brunn med 24" inre diameter, kopplingar m.m. vid 41+50			st	1	60:-	60	-	60	-	
För oförutsedda fall, arbetsledning, m.m. tillägges c:a 20 %								125	-	800	-
		Dikessträckan E-Ea.								
30-31+20	120	Cementrör 5"		120	1,60	192	-			
		Schaktning, stämpling, rörläggning och återfyllning	m	120	1,50	180	-	372	-	
Tills.	120	meter.								
		Överföres						372	-	

Läge	Längd m.	Arbete, jordmån m. m.	Antal	à pris	Kostnad Kr.	Kostnad öre	Kostnad Kr.	Kostnad öre	Summa Kr.	Summa öre
1	2	3	4	5	6		7		8	
		Överfört					372	-		
Brunn med 24" inre diameter, kopplingar m.m. vid 31+20		st	1	60:-	60	-	60	-		
För oförutsedda fall, arbetsledning m.m. tillägges c:a 20 %							68	-	500	-
		Sammanställning.								
	473	Dikessträckan A-B							4.050	-
	437	" B-C							4.100	-
	199	" C-D							1.600	-
	193	" D-E							1.000	-
	169	" E-F							1.000	-
	165	" B-G							1.550	-
	140	" G-H							800	-
	321	" G-Ga							1.650	-
	150	" C-Ca							800	-
	120	" E-Ea							550	-
Tills.	2367	meter.							17.100	-

Bjärsjölagård den 22 juni 1945.

Erik Alström

Statens e. lantbruksingenjör.

coll. E.a.

Läge	Längd m.	Arbete, jordmån m. m.	Antal	à pris	Kostnad		Kostnad		Summa	
					Kr.	öre	Kr.	öre	Kr.	öre
1	2	3	4	5	6		7		8	

Arbetsbeskrivning. Bil. C.

Läge.	Längd	Djup	Botten-bredd	Dag-bredd	Sido-lutning	Botten-höjd och lutning		Anmärkningar
	Meter							
1	2	3	4	5	6	7	8	9
				Dikessträckan A-B.				
1	-	0,55	0,50	1,90	1:1.25	9,40		Öppet dike mellan 1 och 2+89.
+50	50	0,90	"	2,75	"			
2	50	1,45	"	4,10	"	1:1000		
+50	50	1,55	"	4,40	"			
+89	39	-	"	-	"	9,59		18" cementrör mellan 2+89 och
+89	-	-				9,69		5+73.
3	11	1,57						
+50	50	2,65						
4	50	2,42						Fixpkt. Järndubb i kors i
+50	50	2,59				1:1000		grundsten i S.Ö. hörnet av
5	50	2,18						bostadshuset å fastigheten
+37	37	-						Bjärsjölagård 1[40]; c:a 0,40 m
+49	12	-						över markytan och 0,15 m Ö om
+50	1	1,73						hushörnan; belägen å höjden
+73	23	-				9,97		+13,08 m.
Tills.	473	meter.						
				Dikessträckan B-Ba-C.				
5+73	-	-				9,97		15" cementrör mellan 5+73 och
6	27	1,72						9+2.
+50	50	1,74						
7	50	1,79						
	127							

Läge	Längd	Djup	Botten-bredd	Dag-bredd	Sido-lutning	Botten-höjd och lutning		Anmärkningar
	Meter							
1	2	3	4	5	6	7	8	9
	127							
+50	50	1,78				1:1000		Fixpkt. Järndubb i kors i
8	50	1,60						grundsten i S.Ö. hörnet av
+50	50	1,69						bostadshuset å fastigheten
+81	31					10,28		Bjärsjölagård 1:39; c:a 0,15 m
9+2	21					10,30		över marken och 0,10 m Ö om
9+2	-					10,35		hörnet; belägen å höjden
+50	48	1,19						+13,23 m.
10	50	1,35				1,5:1000		12" cementrör mellan 9+2 och
+10	10	-				10,51		10+10.
Tills.	437	meter.						
				Dikessträckan C-D.				
10+10		-				10,51		12" cementrör mellan 10+10 och
+50	40	1,36				1,5:1000		11.
11	50	1,28				10,65		
11	-	1,23				10,70		8" cementrör mellan 11 och
+50	50	1,28						12+9.
						8:1000		
12	50	1,27						
+9	9	-				11,57		
Tills.	199	meter.						

426611

PETTERSONSKA BOKTR. EFTR. SKARA

Läge	Längd	Djup	Botten-bredd	Dag-bredd	Sido-lutning	Botten-höjd och lutning		Anmärkningar
	Meter							
1	2	3	4	5	6	7	8	9
				Dikessträckan -D-E.				
12+9	-	-				11,74		7" cementrör mellan 12+9 och
+50	41	1,34				26 :1000		13+86.
13	50	1,39						Fixpkt. Järndubb i kors å
+7	7	-				14,28		översidan av yttermur till
+7	-	-				14,30		gödselstad å fastigheten Bjär-
+50	43	1,57				15 :1000		sjölagård 1^{94}; 33 m V om N.Ö.
+86	36	-				15,49		hörnet och c:a 0,65 m över
+86	-	-				15,50		markytan; belägen å höjden
14+2	16	-				15,55		+14,90 m.
Tills.	193	meter.						9" cementrör mellan 13+86 och
								14+2.
				Dikessträckan E-F.				
14+2	-	-				15,55		8" cementrör mellan 14+2 och
+50	48	1,65				3 :1000		14+85.
+85	35	-				15,80		
+85	-	-				15,95		4" cementrör mellan 14+85 och
15	15	1,74				14 :1000		15+71.
+50	50	1,72						Fixpkt. Järndubb i kors i
+71	21	-				17,15		grundsten i N. ladugårdshörnet
Tills.	169	meter.						å fastigheten Bjärsjölagård 1^{38}
								belägen å höjden +19,05 m.

Läge	Längd	Djup	Botten-bredd	Dag-bredd	Sido-lutning	Botten-höjd och lutning		Anmärkningar
	Meter							
1	2	3	4	5	6	7	8	9
				Dikessträckan B-G-H.				
50	-	1,60				10,10		12" cementrör mellan 50 och
+50	50	1,47						51+65.
51	50	1,49				1:1000		
+50	50	1,51						
+65	15	-				10,26		
+65	-	-				10,35		7" cementrör mellan 51+65 och
52	35	1,36				10:1000		52+50.
+50	50	1,35				11,20		6" cementrör mellan 52+50 och
53	50	1,36				26:1000		53+5.
+5	5	-				12,63		
Tills.	305	meter.						
				Dikessträckan G-Ga.				
60	-	1,35				10,30		7" cementrör mellan 60 och
+50	50	1,31						61+84.
61	50	1,25				3:1000		
+50	50	1,46						
+84	34	-				10,85		
+84	-	-				10,94		5" cementrör mellan 61+84 och
62	16	1,45						63+21.
+50	50	2.-				4:1000		
63	50	1,55						
+21	21	-				11,48		
Tills.	321	meter.						

PETTERSONSKA BOKTR. EFTR. SKARA

Läge	Längd	Djup	Botten-bredd	Dag-bredd	Sido-lutning	Botten-höjd och lutning		Anmärkningar
	Meter							
1	2	3	4	5	6	7	8	9
				Dikessträckan C-Ca.				
40	-	1,18				10,80		5" cementrör mellan 10+80 och
+50	50	2.-				3:1000		11+25.
41	50	2,12						
+50	50	1,51				11,25		
Tills.	150	meter.						
				Dikessträckan E-Ea.				
30	-	1,25				15,90		5" cementrör mellan 30 och
+50	50	1,36				2:1000		31+20.
31	50	1,31						
+20	20	-				16,14		
Tills.	120	meter.						

Vid arbetets utförande är i övrigt att iakttaga:

1/ De massor, som komma att upptagas vid fördjupning och utvidgning av de öppna dikessträckorna skola fördelas till lika godhet och mängd på båda sidor om det nya avloppet, därest vederbörande jordägare eller arendator ej påfordra, att massorna helt eller till större del skola uppläggas på viss sida. Massorna skola uppläggas med minst 1.- m frikant. Jordvallarna skola genomgrävas - minst på var 50:e m samt vid tillstötande diken och svackor, så att ytvattnet obehindrat kan avrinna till avloppet.

Läge	Längd	Djup	Botten-bredd	Dag-bredd	Sido-lutning	Botten-höjd och lutning		Anmärkningar
	Meter							
1	2	3	4	5	6	7	8	9

2/ Ras och skred, som möjligen uppkomma i de öppna dikessträckorna, innan företaget i dess helhet färdigställts, skola omedelbart avhjälpas och erforderliga förstärkningsarbeten utföras.

3/ Sten, som förekommer bland schaktningsmassorna från de öppna dikessträckorna, skola sammanföras i särskilda rösen och få ej under några villkor blandas med de lösa massorna.

4/ Ommurningen vid avvägningspunkten 1+89 skall utföras av betong med 300 kg E - cement per m^3, samt grundläggas på utfyllning av skärv.

5/ All stensättning skall grundläggas minst 0,20 m under det nya avloppets bottenlinje och utföras av flata eller kilade stenar, sammanfogade i ordnade förband medelst cementbruk. Stensättning får ej utföras av sten med mindre dimensioner än 0,20 x 0,35 x 0,45. Stensättning skall läggas på underlag av skärv.

6/ Sten, som ligger hindrande i vägen för rörledning, skall upptagas.

7/ Inga rör få nedläggas förrän de blivit godkända av vederbörande lantbruksingenjör eller av den, han i sitt ställe förordnar.

8/ Rörledning får ej täckas, förrän den blivit godkänd av vederbörande lantbruksingenjör eller av den, han i sitt ställe förordnar.

9/ Rörledning skall efter sådant godkännande omedelbart höljas till 0,6 m. djup, räknat från ledningens överkant.

10/ Sådan höljning skall utföras genom påfyllning av ur rörgraven uppschaktade jordmassor och, om dessa massor ej äro tillräckliga, genom nerschaktning från sidorna.

426611

PETTERSONSKA BOKTR.EFTR. SKARA

11/ Samtliga ur rörgraven uppschaktade massor skola återfyllas.

12/ Fyllningen skall packas väl särskilt under och på bägge sidor om rörsträngen samt stötas väl, så att framtida sättningar i möjligaste mån förhindras.

13/ Fyllningen får ej innehålla sten.

14/ Enskilda rörrännor, som utmynna intill en brunn, skola av entreprenören kostnadsfritt kopplas i brunnen, därest jordägaren eller arrendatorn tillhandahåller för sådan koppling erforderliga rör.

15/ Koppling av sådana rörrännor, som utmynna på längre avstånd från brunnarna, skola, därest jordägaren eller arrendatorn därom gör framställning, utföras av entreprenören men bekostas av jordägaren eller arrendatorn.

16/ Samtliga brunnar skola försänkas 0,5 m. räknat från utloppsrörets underkant, samt förses med hållbart lock av armerad betong.

17/ Brunnar med 24" inre diameter skola helt utföras av betongrör.

18/ Brunnar med större inre diameter än 24", skola utföras av betongrör med ett mellanskift av brända brunnstegel.

19/ I brunnsväggarna skola upptagas hål i tillräckligt antal, så att dagvattnet obehindrat kan inrinna i brunnarna. För koppling av blivande täckdiken skola dessutom i brunnarna på lämpliga höjder inkopplas minst 3 st. 4" tegelrör eller det större antal rör, som betingas av förhandenvarande förhållanden.

20/ Samtliga brunnar skola uppdragas till 0,30 m höjd över markytan.

21/ Samtliga brunnar skola grundläggas på fast underlag, och förses med botten av betong.

22/ Bottnen skall vara igjuten i den understa brunnsringen, innan denna

nedsättes, därest detta ej medför särskilda svårigheter vid brunnens byggande. I sådant fall skall bottnen igjutas, sedan nedersta brunnsringen färdigställts, eller ock skall bottnen sättas på en lös betongplatta eller på underlag av 3" plank.

23/ Kopplingarna i brunnarna skola vara ordentligt utförda och de kopplade rören sammanfogade med brunnsväggen medelst cementbruk.

24/ Träd och buskar utmed de nya dikessträckorna skola rothuggas och borttagas, därest ej föreskrivits, att fogarna mellan rören skola fyllas med cementbruk.

25/ Vattnet i avloppen får under den tid, då arbete pågår, uppdämmas och regleras i den omfattning, som erfordras för arbetets ändamålsenliga utförande, dock icke så att skada uppstår. Vattenståndet får sålunda ej uppdämmas till sådan höjd, att omgivande marker skadas och ej heller så, att vattenbrist uppkommer nedanför uppdämningen. Efter uppdämning skall vattenståndet nedsänkas med försiktighet, så att skada ej uppkommer.

26/ Vederbörande lantbruksingenjör äger meddela de särskilda föreskrifter, som erfordras, därest det under arbetets utförande visar sig nödvändigt att förstärka grunden för vissa täckta dikessträckor med till dem hörande brunnar. Blivande entreprenör är skyldig att omedelbart underrätta vederbörande lantbruksingenjör för den händelse grundförstärkning erfordras.

Bjärsjölagård den 22 juni 1945.

Erik Alström

Statens e. lantbruksingenjör.

Tillhör förslag till dikningsföretaget Bjärsjölagård nr 1 av år 1945.

Förslag till rörutlopp vid 2+89

Skala 1:50

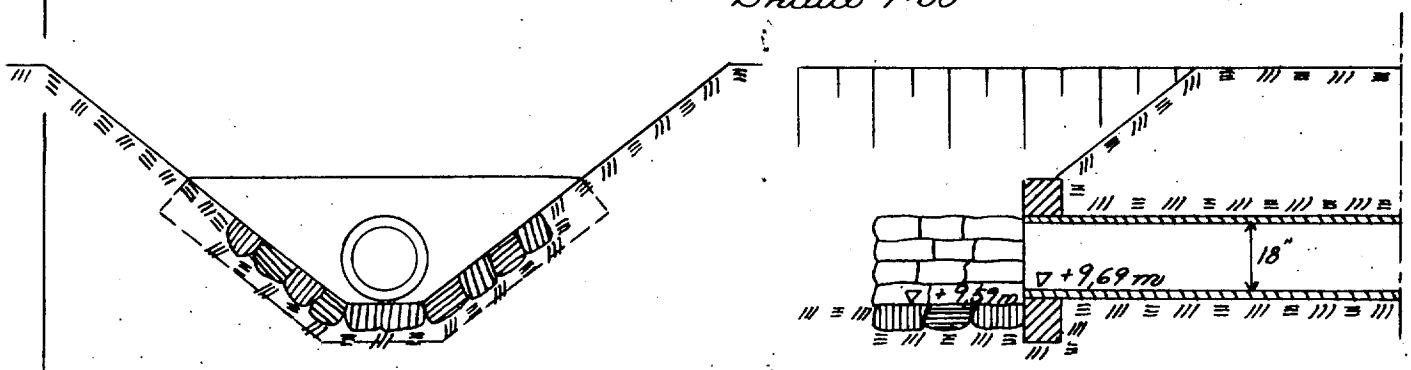

Typritning för 24" brunn Typritning för 28" brunn Förslag till 32" brunn

Skala 1:50 Skala 1:50 Skala 1:50

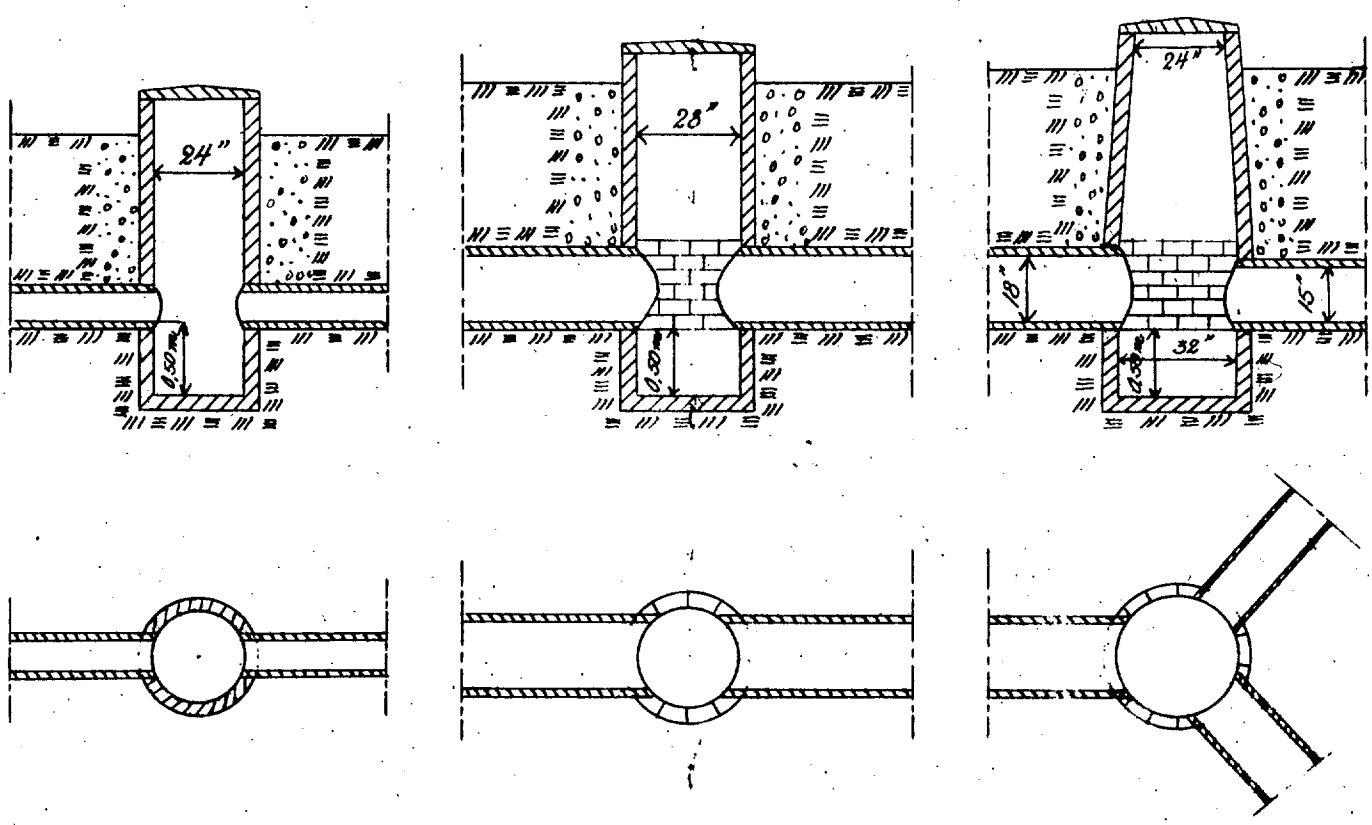

Malmö i juni 1945.

Erik Alshom

Statens o. lantbruksingenjör

Skala 1:50

Bil. D.

Utlåtande, avgivet vid syneförrättning angående torrläggning av marker till Bjärsjölagårds hemman i Östra Kärrstorps socken, Malmöhus län.

Mom. 1. Förordnande m.m.

Genom länsstyrelsens resolution den 6 dec. 1944 förordnandes undertecknad, förrättningsman, att handlägga syneförrättning enligt vattenlagen angående torrläggning av marker till Bjärsjölagårds hemman i Östra Kärrstorps socken, Malmöhus län. Laga hinder har ej anmälts mot förrättningens handläggande eller det avsedda dikningsföretagets utförande, ej heller har sådant hinder av synemännen kunna utrönas. Det planerade torrläggningsföretaget avser "dikning", varför syneförrättningen handlagts enligt de bestämmelser i vattenlagen, som gälla för sådant företag. Dikningsföretaget berör marker tillhörande Bjärsjölagård n:r 1 i Östra Kärrstorps socken.

Mom. 2. Dikningsföretagets läge, omfattning, planläggning m.m.

Dikningsföretaget, som tillhör Kävlingeåns nederbördsområde n:r 92, ligger strax väster om Bjärsjölagårds järnvägsstation vid järnvägen Eslöv-Ystad och järnvägen Malmö-Simrishamn. På hithörande översiktskarta har dikningsområdet utmärkts med gul färg.

De marker, om vilkas torrläggning det är fråga, avvattnas nu genom flera täckta ledningar och öppna diken. Floddikena ha emellertid ej utförts till erforderliga dimensioner, varför vissa av de marker, vilka för sin torrläggning äro beroende av desamma, nu besväras av vatten. Förrättningsmannen har därför på sökandenas begäran upprättat för-

slag till utförande av nya avlopp (dikessträckorna A-B, B-C, C-D, E-F, B-G, G-H, G-Ga, C-Ca och E-Ea till det djup och med de dimensioner i övrigt, som erfordras för ändamålsenligt torrläggning av de nu vattenskadade markerna. Enligt förrättningsmannens förslag, vilket närmare framgår av förslagshandlingarna och ritningarna, skall för det gemensamma dikningsföretaget ovannämnda dikessträckor utföras.

För samtliga dikessträckor hava profilritningar och i viss utsträckning även sektionsritningar upprättats. Ritningarna angiva de olika dikessträckornas djup och övriga dimensioner ävensom läget för den ommurning och de brunnar, som skola utföras. För sistnämnda konstarbeten hava särskilda typritningar upprättats. De olika dikessträckornas lägen på marken markeras på hithörande plankarta av röda, heldragna linjer. Läget för brunnar har utmärkts med röda ringar.

Vid bestämmandet av de olika dikessträckornas dimensioner har förrättningsmannen tagit hänsyn till såväl nederbördsområdets storlek och topografi samt avrinningen från detsamma som ock till förhandenvarande fallförhållanden. Nederbördsområdet har fastställts dels genom särskilda undersökningar på marken, dels med ledning av Ekonomiska kartverkets kartor över trakten. Storleken av de områden, som avvattnas till de olika dikessträckorna, framgår av profilritningarna. Den vattenmängd, som skall kunna avbördas, har beräknats med ledning av nederbördsområdets omfattning och under antagande att avrinningen vid normala flöden uppgår till högst 1,3 liter per sekund och hektar.

Samtliga de marker, vilka enligt synemännens åsikt beredas båtnad i form av ökad alstringsförmåga, därest det nu planerade dikningsföretaget kommer till utförande, hava kartlagts och avfattats på hithörande plankarta. Hela området har dessutom nivåavvägts.

Mom. 3. Broar och trummor.

Allmän väg.

Mellan sektionerna 5+37 och 5+49 av dikessträckan A-B korsar det nya avloppet allmänna vägen Brunslöv-Bjärsjölagård. I korsningspunkten finnes f.n. en äldre rörtrumma, vilkens botten ligger på höjden +10,37 m. Vägbanan ligger på höjden +12,74 m. och lägsta marken uppströms på höjden +11,5 m. Då nuvarande trumman ej utförts till erforderligt djup, måste den rivas och ersättas med en ny trumma. Den nya trumman skall utföras av vägrör av standardtyp med minst 18" (450 mm) inre diameter och i övrigt enligt de bestämmelser, som återfinnas i Kungl. Väg- och Vattenbyggnadsstyrelsens "Normalsektioner för vägar av år 1938". Trummans inre underkant skall vid nedströmssidan eller sektionen 5+37 ligga på höjden +9,94 m och vid uppströmssidan eller sektionen 5+49 på höjden +9,95 m. Vid trummans ändpunkter skola anordnas kopplings- eller anslutningsbrunnar. Dessa skola utföras av 28" (700 mm) betongrör, med 500 mm slamrum, grundläggas på fast underlag samt omskolas med sten och grovt grus. I brunnarna skola förutom rörledningen för det nya avloppet inkopplas minst 3 st. 100 mm rör, så att vägvatten samt dagvatten och dräneringsvatten från angränsande marker obehindrat kan inledas i brunnarna. Den nya trumman med till densamma hörande brunnar skall utföras och bekostas av Vägförvaltningen i Malmöhus län.

Järnvägar.

Järnvägstrumman mellan sektionerna 8+81 och 9+2.

Längd	21 m.
Bredd	2 x 0,85 m.
Rälsens ö.k.	+ 14,03 m.

Trummans botten vid nedströmssidan	+ 10,60 m.
" " " uppströmssidan	+ 10,60 m.

Den nuvarande järnvägstrumman mellan sektionerna 8+81 och 9+2 under järnvägen Eslöv-Ystad, skall ombyggas som rörtrumma med minst 15" (375 mm) inre diameter, därvid det skall iakttagas, att den nya trummans inre underkant skall ligga på höjden +10,28 m vid nedströmssidan och på höjden +10,30 m vid uppströmssidan. Enklast synes vara, att den nya trumman byggs strax intill och väster om den gamla stentrumman. Vid trummans ändpunkter skola anordnas kopplings- eller anslutningsbrunnar. Dessa böra utföras av betongrör med minst 24" (600 mm) inre diameter, omskolas med sten och grovt grus samt förses med lämpliga öppningar, så att dräneringsvattnet kan rinna in i brunnarna. Jämlikt bestämmelserna i 7 kap. 9 § vattenlagen skall den nya trumman jämte anslutningsbrunnarna utföras och bekostas av Statens järnvägar utan ersättning från dikningsföretaget.

<u>Järnvägstrumman mellan sektionerna 13+86 och 14+2</u>.

Längd	16 m.
Bredd	0,37 m.
Rälsens ö.k. (norra rälsen)	+18,65 m.
Trummans botten vid nedströmssidan	+16,16 m.
" " " uppströmssidan	+16,25 m.

Den nuvarande järnvägstrumman mellan sektionerna 13+86 och 14+2 under järnvägen Malmö-Bjärsjölagård, skall ombyggas som rörtrumma med minst 9" (225 mm) inre diameter, därvid det skall iakttagas, att den nya trummans inre underkant skall ligga på höjden +15,50 m vid nedströmssidan och på höjden +15,55 m vid uppströmssidan. Enklast synes vara, att den nya trumman bygges strax intill och väster om den gamla

trumman. Vid trummans ändpunkter skola anordnas kopplings- eller anslutningsbrunnar. Dessa böra utföras av betongrör med minst 24" (600 mm) inre diameter, omskolas med sten och grovt grus samt förses med lämpliga öppningar, så att dräneringsvattnet kan rinna in i brunnarna. Jämlikt bestämmelserna i 7 kap. 9 § vattenlagen skall den nya trumman jämte anslutningsbrunnarna utföras och bekostas av Statens järnvägar utan ersättning från dikningsföretaget.

Enskilda vägar.

Det nya avloppet korsar på ett flertal platser enskilda ägovägar och brukningsvägar. Då de nya dikessträckorna skola utföras som täckta ledningar, erfordras emellertid inga nya trummor i korsningspunkterna. Det skall dock åligga dikningsföretaget att återställa vägarna i fullgott skick, så snart avlopp upptagits genom dem.

Mom. 4. Ersättningar.

För skada å växande gröda, som uppkommer vid utförandet av de nya dikessträckorna, skall ersättning utgivas. Kan överenskommelse därom ej träffas mellan vederbörande jordägare och arrendator och företagets styrelse, skall ersättningsbeloppets storlek bestämmas av vederbörande lantbruksingenjör, eller av den, han i sitt ställe förordnar.

Beträffande sådan genom dikningsföretagets utförande möjligen uppkommen skada, som ej av synemännen förutsetts, hänvisas till bestämmelserna i 7 kap. 57 § vattenlagen.

Mom. 5. Kostnader.

Förrättningsmannen har beräknat kostnaderna för de dikessträckor, som skola utföras för det gemensamma dikningsföretaget, till 17.100:- kronor. Kostnadsförslaget har bilagts förrättningshandlingarna (Bil. B).

Mom. 6. Båtnädsuppskattning och kostnadsfördelning.

Överenskommelse har ej träffats angående kostnadernas fördelning, varför synemännen uppskattat den båtnad, som genom företagets utförande beredas de i dikningssamfälligheten ingående markerna. Vid uppskattning av båtnaden hava synemännen följt föreskrifterna i 10 kap. 60 § vattenlagen och alltså värderat markerna dels efter företagets genomförande, dels i nuvarande vattenskadat skick. Vid värderingen har hänsyn tagits såväl till jorden godhet samt till de blivande och nuvarande torrläggningsförhållandena som ock till i orten gängse priser å fullt torrlagd jord av förhandenvarande beskaffenhet. Skillnaden mellan blivande och nuvarande värden motsvarar de båtnadsvärden, som skola ligga till grund för kostnadernas fördelning. Resultatet av värderingen och båtnadsuppskattningen återfinnes i värderingslängden Bil. A. som även utgör hävdeförteckning för de i dikningssamfälligheten ingående markerna. Båtnad av annat slag än jordförbättring - höjning av alstringsförmågan - förekommer ej vid detta torrläggningsföretag.

Då de i dikningssamfälligheten ingående markerna avvattnas till olika dikessträckor och då någon nivåskillnad dessutom förefinnes mellan vissa områden, föreligga sådana förhållanden, att kostnaderna möjligen skola jämkas enligt bestämmelserna i 7 kap. 24 § vattenlagen. För utredning härom har dikningssamfälligheten uppdelats i 9 olika avdelningar på sätt närmare framgår av värderingslängden (Bil. A), varefter följande beräkningar utförts.

För att avdelning 1, vilken omfattar ägofigurerna 1-6 med sammanlagt båtnadsvärde av 692:- kronor, skall kunna torrläggas, måste di-

kessträckan A-B upptagas. Kostnaderna för avdelningens egen torrläggning hava beräknats till 4.050:- kronor.

För att avdelning 2, vilken omfattar ägofigurerna 7-12, 30-32 och 41-44 med ett sammanlagt båtnadsvärde av 10.238:- kronor, skall kunna torrläggas, måste dikessträckorna A-B, B-C och C-D upptagas. Kostnaderna för avdelningens egen torrläggning hava beräknats till 9.750:- (4.050+4.100+1.600) kronor.

För att avdelning 3, vilken omfattar ägofigurerna 13, 21 och 22 med ett sammanlagt båtnadsvärde av 1.325:- kronor, skall kunna torrläggas, måste dikessträckorna A-B och B-G upptagas. Kostnaderna för avdelningens egen torrläggning hava beräknats till 5.600:- (4.050+ +1.550) kronor.

För att avdelning 4, vilken omfattar ägofigurerna 17-20 och 23-29 med ett sammanlagt båtnadsvärde av 1.500:- kronor, skall kunna torrläggas, måste dikessträckorna A-B, B-G och G-Ga upptagas. Kostnaderna för avdelningens egen torrläggning hava beräknats till 7.250:- (4.050+1.550+1.650) kronor.

För att avdelning 5, vilken omfattar ägofigurerna 14-16 med ett sammanlagt båtnadsvärde av 726:- kronor, skall kunna torrläggas, måste dikessträckorna A-B, B-G och G-H upptagas. Kostnaderna för avdelningens egen torrläggning hava beräknats till 6.400:- (4.050+1.550+800) kronor.

För att avdelning 6, vilken omfattar ägofigurerna 33-40 med ett sammanlagt båtnadsvärde av 993:- kronor, skall kunna torrläggas, måste dikessträckorna C-Ca och delvis B-C upptagas. Kostnaderna för avdelningens egen torrläggning hava beräknats till 3.800:- (800+3000)kronor.

För att avdelning 7, vilken omfattar ägofigurerna 45-51 med ett sammanlagt båtnadsvärde av 1.566:- kronor, skall kunna torrläggas, måste dikessträckorna C-D och D-E upptagas. Kostnaderna för avdelningens egen torrläggning hava beräknats till 2.600:- (1.600+1.000) kronor.

För att avdelning 8, vilken omfattar ägofigurerna 52-54 och 60-68 med ett sammanlagt båtnadsvärde av 2.500:- kronor, skall kunna torrläggas, måste dikessträckorna D-E och E-F upptagas. Kostnaderna för avdelningens egen torrläggning hava beräknats till 2.000:- (1000+1000) ? kronor.

För att avdelning 9, vilken omfattar ägofigurerna 55-59 med ett sammanlagt båtnadsvärde av 696:- kronor, skall kunna torrläggas, måste dikessträckorna D-E och E-Ea upptagas. Kostnaderna för avdelningens egen torrläggning hava beräknats till 1.550:- (1000+550) kronor.

De olika avdelningarnas båtnadsvärden samt kostnader för avlopp inom eget område framgår här nedan.

Avdelning.	Båtnad.	Dikessträcka.	Kostnad.	Rel. kostnad.
1	692:-	A-B	4.050:-	5,852601
2	10238:-	B-C-D	5.700:-	0,556749
3	1325:-	B-G	1.550:-	1,169811
4	1500:-	G-Ga	1.650:-	1,100000
5	726:-	G-H	800:-	1,101928
6	993:-	C-Ca	800:-	0,805639
7	1566:-	D-E	1.000:-	0,638570
8	2500:-	E-F	1.000:-	0.400000
9	696:-	E-Ea	550:-	0.790230

Fördelas kostnaderna för dikningssamfällighetens torrläggning enligt huvudregeln i 7 kap. 23 § vattenlagen eller i direkt förhållande till båtnadsvärdet, belöper relativa kostnaden till efterstående belopp.

Båtnad.	Kostnad.	Rel. kostnad.
20.236:-	17.100:-	0,845029

Utföres varje avdelning för sig utan hjälp av annan eller andra avdelningar, belöpa relativa kostnaderna för de olika avdelningarna till efterstående belopp.

Avdelning.	Båtnad.	Kostnad.	Rel. kostnad.
1	692:-	4.050:-	5,852601
2	10.238:-	9.750:-	0,952334
3	1.325:-	5.600:-	4,226415
4	1.500:-	7.250:-	4,833333
5	726:-	6.400:-	8,815427
6	993:-	3.800:-	3,826788
7	1.566:-	2.600:-	1,660281
8	2.500:-	2.000:-	0,800000
9	696:-	1.550:-	2,227011

Utföres viss avdelning tillsammans med viss annan eller vissa andra avdelningar, belöpa relativa kostnaderna för de sammanförda avdelningarna till efterstående belopp.

Sammanförda avdelningar.	Båtnad.	Kostnad.	Rel. kostnad.
1-2	10.930:-	9.750:-	0,892040
1-3	12.255:-	11.300:-	0,922073
1-4	13.755:-	12.950:-	0,941476
1-5	14.481:-	13.750:-	0,949520
1-6	15.474:-	14.550:-	0,940287
1-7	17.040:-	15.550:-	0,909624
1-8	19.540:-	16.550:-	0,846981
1+2+6	11.923:-	10.550:-	0,884844

1+2+7	12.496:-	10.750:-	0,860275
1+2+7+8	14.996:-	11.750:-	0,783542
1+2+7+8+9	15.692:-	12.300:-	0,783839
1+2+6+7	13.489:-	11.550:-	0,856253
1+2+6+7+8	15.989:-	12.550:-	0.784915
1+2+6+7+8+9	16.685:-	13.100:-	0,785136
7+8	4.066:-	3.600:-	0,885391
7+8+9	4.762:-	4.150:-	0,871483
8+9	3.196:-	2.550:-	0,797872
3+4	2.825:-	3.200:-	1,132743
3+4+5	3.551:-	4.000:-	1,126444
3+5	2.051:-	2.350:-	1,145783

Av förestående utredning framgår, att kostnaderna skola jämkas enligt bestämmelserna i 7 kap. 24 § vattenlagen samt fördelas sålunda.

Avdelningarna 1+2+7+8, vilka tillsammans representera ett båtnadsvärde av 14.996:- kronor, påföres kostnaderna för sin torrläggning eller 11.750:- kronor. Denna avdelnings relativa kostnad belöper alltså till 0,783542.

Avdelningarna 3+4+5, vilka tillsammans representera ett båtnadsvärde av 3.551:- kronor, påföres kostnaderna för sin torrläggning eller 4.000:- kronor. Denna avdelnings relativa kostnad belöper alltså till 1,126444.

Avdelning 6 med ett båtnadsvärde av 993:- kronor, påföres kostnaderna för sin torrläggning eller 800:- kronor. Denna avdelnings relativa kostnad belöper alltså till 0,805639.

Avdelning 9 med ett båtnadsvärde av 696:- kronor påföres kostnaderna för sin torrläggning eller 550:- kronor. Denna avdelnings relativa kostnad belöper alltså till 0,790230.

Särskild kostnadsfördelningslängd har upprättats och bifogas detta utlåtande (Bil. Da). I kolumn 15 av längden angives varje delägares och fastighets andel i de beräknade kostnaderna för dikningsföretagets utförande och i kolumn 16 de procenttal, efter vilka samtliga verkliga kostnader för företagets utförande och framtida underhåll skola fördelas. Delägare, som ej är sökande till denna syneförrättning och ej heller med sökande likställd, är med det undantag dock, varom stadgas i 10 kap. 80 § vattenlagen, icke skyldig att till kostnaderna för företagets utförande tillskjuta större belopp än som svarar mot värdet av den för hans egendom uppskattade båtnaden eller jordförbättringen. Vilka delägare, som äro att anse som sökande, angives i kolumn 5 av kostnadsfördelningslängden med förkortningen "sök". Sådana omständigheter, som omförmälas i 7 kap. 25-26 och 28-30 §§ vattenlagen, föreligga ej vid detta torrläggningsföretag.

Kostnaderna för denna syneförrättning skola enligt bestämmelserna i 10 kap. 30 och 79 §§ vattenlagen omedelbart förskjutas av sökandena. Kommer företaget till utförande, skola förrättningskostnaderna fördelas mellan samtliga delägare och gäldas med de belopp, som finnas angivna i kolumn 17 av kostnadsfördelningslängden.

Mom. 7. Dikningsföretagets utförande.

Då det av verkställda utredningar och beräkningar framgått, att det planerade dikningsföretaget är ekonomiskt lönande, finna synemännen skäligt tillstyrka att det kommer till utförande. Företaget skall alltså, därest sökandena vilja fullfölja detsamma, utföras i överensstämmelse med av förrättningsmannen upprättat förslag och med beaktande jämväl av de närmare bestämmelser, som framgå av detta utlåtande.

Arbetet får påbörjas så snart denna syneförrättning tagit åt sig laga kraft. Företaget skall vara färdigställt inom 10 år efter det syneförrättningen fastställts. Angående förlängd arbetstid hänvisas till bestämmelserna i 7 kap. 58 § vattenlagen.

Utöver vad som föreskrives i arbetsbeskrivningen (Bil. C) är vid företagets utförande följande att iakttaga:

1) Arbetet skall utlämnas på entreprenad på de villkor, som äro för delägarna mest gynnsamma och betryggande,

2) Arbetet skall anmälas till Riksförsäkringsanstaltens ombud i orten, eller till annan lämpligt försäkringsanstalt innan detsamma påbörjas. Sådan anmälan erfordras dock ej för den händelse blivande entreprenör är att anse som sådan arbetsgivare, som själv äger att ombesörja försäkring för av honom anställda arbetare.

3) De olika dikessträckorna skola följa på marken utstakade och på plankarta närmare angivna sträckningar.

4) Under arbetets utförande får vattnet uppdämmas, dock icke så att växande gröda eller annan egendom skadas.

5) Samtliga cementrör skola vara av fullgod beskaffenhet, fria från gjutfel och frostskador samt fylla de fordringar på täthet, som finnas närmare angivna i Svenska Kommunal-Tekniska Föreningens normalbestämmelser för leverans och provning av betongrör. Rören skola, innan brott uppstår, vid yttre tryck kunna tåla följande belastningar per cm av rörets längd: 18" 18 kg, 15" 17 kg, 12" 16 kg samt 9", 8", 7", 6", 5" och 4" 15 kg.

6) På profilritningarna angivna höjdlägen för bottenlinjerna, vilka uträknats i förhållande till jämförelseplan och fixpunkter.

skola gälla framför på förslagsritningarna och i arbetsbeskrivningen (Bil. C) angivna djupsiffror.

7) Fixpunkter hava utsatts till ledning vid arbetets utförande och dikningsföretagets framtida underhåll. Deras lägen i plan och profil framgå närmare av förslagshandlingarna och ritningarna.

8) Fixpunkterna äro lagligen skyddade och få alltså ej övertäckas, borttagas eller på annat sätt förstöras. Vill jordägare borttaga fixpunkt, skall han därom göra anmälan till vederbörande lantbruksingenjör, som då låter avväga annan lämplig fixpunkt. Kostnaderna för lantbruksingenjörens i sådant hänseende företagna förrättning gäldas av dikningsföretaget.

Kommer företaget att understödjas med statsmedel, skola de särskilda bestämmelser, som eventuellt kunna bliva föreskrivna som villkor för statsunderstödets beviljande, vara för samtliga delägare bindande.

Mom. 8. Dikningsföretagets avsyning.

Sedan företaget blivit utfört, skall detsamma jämlikt bestämmelserna i 13 kap. 1 § vattenlagen avsynas av vederbörande lantbruksingenjör, eller av den, han i sitt ställe förordnar. Företaget skall anses fullbordat, då avsyningsförrättaren överlämnat bevis om godkännande eller, för den händelse, att företaget blivit understött med statsmedel, när vederbörande myndighet godkänt detsamma.

Mom. 9. Dikningsföretagets framtida underhåll.

Kostnaderna för företagets framtida underhåll skola fördelas på samma sätt som kostnaderna för företagets första utförande eller efter de fördelningstal, som finnas närmare angivna i kolumn 16 av kostnads-

fördelningslängden Bil. Da. Varje delägare är berättigad påfordra, att de dikessträckor, av vilka han är beroende, alltid hållas i fullgott skick. Gör någon sig skyldig till skadegörelse på de olika dikessträckorna med till dem hörande anläggningar, och botar han ej efter tillsägelse omedelbart skadan, äger ordföranden i företagets styrelse eller också den, som lider men av skadegörelsen, att vid vederbörande häradsrätt föra talan mot den försumlige. Enskilda dräneringsledningar få tillkopplas avloppet endast i de brunnar, som utförts. Spillvatten får tillledas avloppet först sedan det blivit i erforderlig grad renat.

Den öppna dikessträckan 1-2+89 skall rensas minst en gång vart tredje år. Betande djur få ej nedsläppas i diket. All skada som åstadkommes av sådana djur skall omedelbart borttagas av markägaren vid det öppna diket. Sker ej detta äger företagets styrelse utföra arbetet å markägarens bekostnad.

Mom. 10. Organisation m.m.

För handhavande av dikningsföretagets angelägenheter skola delägarna utse en styrelse, bestående av tre ledamöter, av vilka en skall vara ordförande och verkställande ledamot. Styrelsen är beslutför, då två ledamöter äro närvarande och om beslutet ense.

Styrelsen åligger:

att ombesörja företagets utförande samt kontrollera entreprenörens arbete - i den mån så finnes erforderligt med biträde av sakkunnig person,

att tillse att samtliga dikessträckor alltid hållas i fullgott skick samt ombesörja rensnings och underhållsarbeten.

att i mån av behov verkställa utdebiteringar på sätt närmare stadgas i 3 kap. 20 § vattenlagen,

att över inkomster och utgifter föra fullständiga och med verifikationer försedda räkenskaper, vilka skola avslutas per kalendeår och därefter framläggas för delägarnas hörande och godkännande vid allmänt sammanträde,

att för sistnämnda ändamål och då så eljest kan finnas nödigt kalla delägarna till sammanträde i den ordning, som omförmäles i 7 kap. 64 § vattenlagen,

att vid alla sammanträde föra protokoll, vilket skall vara för delägarna tillgängligt senast inom 14 dagar efter sammanträdet,

att i övrigt vidtaga alla de åtgärder, som kunna finnas nödiga för företagets ändamålsenliga utförande och underhåll samt därvid beakta och följa de bestämmelser, som angivas i 7 kap. 61-65 §§ vattenlagen.

Till dikningsföretaget hörande handlingar och ritningar skola förvaras av ordföranden i dikningsföretagets styrelse och hos honom hållas tillgängliga för envar, som vill granska dem eller taga avskrifter och kopior.

Företaget skall benämnas dikningsföretaget Bjärsjölagård nr 1 av år 1945. Mål, som beröra företaget, och som ej äro att hänföra till vattenmål, skola handläggas inför Färs häradsrätt.

Domstolsavgift skall enligt bestämmelserna i 11 kap. 95 § vattenlagen utgå med 30,35 kronor. Avgiften skall av sökandena förskottsvis inbetalas till länsstyrelsen så snart denna synedförrättning vunnit laga kraft. Sedan företaget kommit till stånd, skall avgiften fördelas med 1 krona och 50 öre för tusen av förbättringsvärdet å vars och ens mark.

Mom. 11. Besvärshänvisning.

Den, som är missnöjd med åtgärd eller beslut under denna syneförrättning eller som vill föra talan mot synemännens utlåtande, äger att inom sextio dagar härefter till Söderbygdens Vattendomstol ingiva sina besvär i tre exemplar. I besvären skola fullständigt upptagas klagandens alla påståenden och skälen därtill och vid besvären kunna därjämte fogas de ytterligare handlingar, som klaganden vill åberopa till stöd för ändringssökandet.

Mom. 12. Verkställighet.

Då denna syneförrättning ej skall underställas vattendomstols prövning, kommer detta utlåtande att gå i verkställighet i den ordning, som för laga kraft ägande dom är stadgad, för såvitt icke besvär anföres mot förrättningen inom den i mom. 11 här ovan angivna tiden.

Bjärsjölagård den 22 juni 1945.

Erik Alstrom

Statens e. lantbruksingenjör.

Anders Nilsson

Goda män.

Bil. Da.

Förbättrings-värde	Beräknad andel i kostnaden för företagets avdelningar					Delaktighet i kostnaderna för				
						Arbetets utförande m. m.		Syneförrättningen		
Kronor						Beräknad kostnad kronor	Procent av verkl. kostnad	Kr.	öre	
9	10	11	12	13	14	15	16	17		18

Kostnadsfördelningslängd.

Hemmanstal	Registernummer	Littera å kartan	Socken Hemman och jordägare	Sökande och med dem likställda	Ägofigur	Markens uppskattade värde Nuvarande värde Kronor	Markens uppskattade värde Blivande värde Kronor
1	2	3	4	5	6	7	8
			Östra Kärrstorps socken.				
228/1000	1 48		Bjärsjölagård; Sigurd och Knut Helberg				
			arr. egom. Erik Frank		1	1309	1540
141/1000	1 34		" ; Desamma		2–3	1785	2100
8/1000	1 40		" Inga Hansson		4	774	860
83/1000	1 39		" Anna Rosberg	sök.	5–12	7014	13160
					13–22	4776	7820
96/1000	1 37		" Johan Persson	sök.	30–32	2922	4280
					33–36	2025	2940
Utmk.	1 94		" Dens.	sök.	41–51	5800	10160
					37–40	142	220
29/1000	1 41		" Bror Bernhard Sjöstedt	sök.	23–26	792	1080
20/1000	1 54		" Dens.	sök.	27–29	621	740
9/1000	1 42		" Gunnar Björklund	sök.	52–54	233	380
					55–59	1264	1960
30/1000	1 38		" Sven Ivar Lindman	sök.	60–68	4817	7170
			Summa			34174	54410

Förbättrings-värde	Beräknad andel i kostnaden för företagets avdelningar					Delaktighet i kostnaderna för				
	Avdeln. 1, 2, 7 o 8. Rel. kostn.	Avdeln. 3, 4 o 5 Rel. kostn.	Avdeln. 6 Rel. kostn.	Avdeln. 9 Rel. kostn.		Arbetets utförande m. m.		Syneförrättningen		
Kronor	0,783542	1,126444	0,805639	0,790230		Beräknad kostnad kronor	Procent av verkl. kostnad	Kr.	öre	
9	10	11	12	13	14	15	16	17		18
231	181,00	—	—	—		181,00	1,058	8	69	
315	246,82	—	—	—		246,82	1,443	11	85	
86	67,39	—	—	—		67,39	0,394	3	24	
6'146	4'815,65	—	—	—						
3'044	—	3'428,89	—	—		8'244,54	48,214	396	03	L
1'358	1'064,05	—	—	—						
915	—	—	737,16	—		1'801,21	10,533	86	52	L
4'360	3'416,24	—	—	—						
78	—	—	62,84	—		3'479,08	20,346	167	12	L
288	—	324,42	—	—		324,42	1,897	15	58	L
219	—	246,69	—	—		246,69	1,443	11	85	L
147	115,18	—	—	—						
696	—	—	—	550:—		665,18	3,890	31	95	L
2'353	1'843,67	—	—	—		1'843,67	10,782	88	57	L
20'236	11'750:—	4'000:—	800:—	550:—		17'100:—	100,000	821	40	

Bjärsjölagård den 22 juni 1945.
Erik Alström
Statens e. lantbruksingenjör.

Anders Nilsson Joel Andersson
Godemän.

Hemmanstal	Registernummer	Littera å kartan	Socken Hemman och jordägare	Sökande och med dem likställda	Ägofigur	Markens uppskattade värde	
						Nuvarande värde	Blivande värde
						Kronor	Kronor
1	2	3	4	5	6	7	8

437141

PETTERSONSKA BOKTR.-EFTR.
SKARA

ARVODESRÄKNING

för syneförrättning enligt vattenlagen angående dikningsföretaget Bjärsjö-lagård n:r 1 av år 1945 i Östra Kärrstorps socken av Malmöhus län, upprättad enligt nedanstående §§ i lantbruksingenjörstaxan av den 27 juni 1930.

År	Dato	Arbete	Antal	à kr	Kr	öre	Kr	öre
1	2	3	4	5	6		7	
		Kallelser och kungörelser, § 5, st	15	0,50	7	50	7	50
		Ägomätning: i skala 1:4000, §§ 6—10						
		a) för mätningsområdets gränser enl. tariff I,						
		1) i åker, raklinje km		1,50				
		kroklinje „	4,9	3,00	14	70		
		i annan mark, raklinje „		3,00				
		kroklinje „		6,00				
		2) för strandsträckor utefter sjö o. vattendrag med bredd över 15 m						
		i åker, raklinje km		3,00				
		kroklinje „		5,00				
		i annan mark, raklinje „		5,00				
		kroklinje „		11,00				
		3) för strandsträckor utefter mindre vattendrag, bredd 10—15 meter						
		i åker, raklinje „		1,00				
		kroklinje „		2,00				
		i annan mark, raklinje „		2,00				
		kroklinje „		5,00				
		b) för mätningsområdets olika ägoslag, ägofigurer och areal enligt tariff II						
		åker, medelareal 0,40 ha st	68	0,24	16	32		
		ha	27,31	0,78	21	30		
		äng och odlingsmark, medelareal ha st						
		ha						
		annan mark och impediment, medelareal ha st						
		ha						
		c) för vattenavlopp enl. tariff III med en medelbredd av > 15 / 10—15 / < 10 m						
		i åker o. d., raklinje km						
		kroklinje „						
		i annan mark, raklinje „						
		kroklinje „						
1945	5/5	Tillägg för mätning i skala 1:4000 för områden utom dikningssamfälligheten	1	12:-	12	–		
		d) för textning, skala o. d., 1:sta regalarket / bladet			4	–		
		övriga regalark / blad st						
		Överföres			68	32	7	50

1	2	3	4	5	6		7	
		Överfört			68	32	7	50
1944	19/7	**Avvägning.**						
1945	2/5, 3/5, 4/5	*a) avvägning, längdmätning o.d., § 46 mom. 4* ... *dagar*	4 3/4	12,00	57	—		
	11/5, 12/5	*b) ytavvägning, § 11, mom. 1, tariff IV*						
		i öppen mark, medelantal >4 *punkter pr ha* ... *ha*	27,31	0,50	13	65		
		avvägda punkter ... *st*	400	0,03	12	—		
		i annan mark, medelantal ... *punkter pr ha* ... *ha*						
		avvägda punkter ... *st*						
		c) begränsningskurva, § 11, mom. 2:						
		i öppen mark ... *km*	3,6	2,00	7	20	158	17
		i annan mark ... *„*		5,00				
		Arealuträkning, *§ 13, tariff V, medelareal* 0,40 *ha,* ... *st*	68	0,05	3	40		
		ha	27,31	0,10	2	73	6	13
		Ägobeskrivning, *§ 14, ägofigurer* ... *st*	68	0,04	2	72	2	72
		Markvärdering:						
		a) uppskattning och värdering, § 46 mom. 5 ... *dagar*		12,00				
		b) gradtabell eller kurva, § 16, mom. 1:						
		för första kilometern av avlopps längd ... *km*			4	—		
		för övriga kilometer ... *st*		1,50				
		c) uträkning därmed av värde pr ytenhet, § 16, mom. 2, värdetal „	136	0,06	8	16		
		d) uträkning av förbättring eller försämring, § 17, ägofigurer „	68	0,12	8	16	20	32
		Längdprofil, *§ 19, längdskala 1:* 4000						
		a) uppritning enl. tariff VI, 1) endast markyta ... *km*	1,792	3:-	5	38		
		2) befintligt avlopp eller vall ... *„*	0,902	3,50	3	16	8	54
		Tvärsektioner, *§§ 21 och 22, i skala 1:100,*						
		vid uppritning av endast befintlig eller ny sektion ... *st*						
		... *„*						
		vid uppritning av såväl befintlig som ny sektion ... *„*	22	0,25	5	50		
		... *„*						
		... *„*					5	50
		Antal blad med profil- och sektionsritningar ... *„*	2	3,00	6	—	6	—
		Hydrografisk utredning, *§§ 23 och 48, grundbelopp* ...			2	—		
1945	11/5	Rekognoscering av nederbördsområde	3/4	12:-	9	—		
		för vattenområdets areal ... *km²*		0,02				
"	12/5	Uppritning av N.O. och planimetrering m.m.	1	12:-	12	—	23	—
		dagar ...		12,00				
		Dimensionsberäkning, *§ 24*						
		a) för öppet avlopp, utan särskild beräkning ... *km*		3,50				
		tillägg för särskild beräkning av dimensionerna ... *„*		1,00				
		„ „ våta sektionsarean vid h. v. y. 0,50 kr pr m² „						
		nämligen ... *m² sektion på* ... *„*						
		... *„ „ „* ... *„*						
		... *„ „ „* ... *„*						
		... *„ „ „* ... *„*						
		b) täckt ledning, 1) inre diameter intill 20 cm dimensionen *„*	5	6,00	30	—		
		2) „ „ över 20 „ ... *„* ... *„*	3	10,00	30	—	60	—
		Inritning å kartan av avlopp och vallar, *§ 26, grundbelopp*			1	—		
		tillägg för varje cm verkligt mått å kartan ... *cm*	45	0,03	1	35	2	35
		Arbetsbeskrivning, *§ 27, 1:a sidan* ...			3	—		
		tillägg för övriga sidor ... *st*	7	2,00	14	—	17	—
		Överföres					317	23

1	2	3	4	5	6		7	
		Överfört					317	23
		Kostnadsberäkning, *§ 28, a) nyanläggning* ... *km*	1,792	2,50	4	48		
		därjämte 25 öre pr m² av våta sektionsarean vid h. v. y.	1,792	0,25	0	45		
		nämligen ... *m² sektion på* ... „						
		b) vid förändring av befintligt avlopp ... „	0,902	4,00	3	61		
		därjämte 50 öre pr m² av våta sektionsarean vid h.v.y.	0,902	0,50	0	45		
		nämligen ... *m² sektion på* ... „						
		c) av kostnadsförslagets slutsumma 0,1 % (broar och vallar inberäknade)			17	10	26	09
		Förslag till invallning, *§ 29*						
		a) Konstruktion och dimensionering av vallar			6	—		
		b) Inläggning av vallkrön ... *km*		0,50				
		c) Uppritning av tvärsektioner ... *st*		0,25				
		d) Kostnadsberäkning ... *km*		3,00				
		§ 46 Förslag till pumpstation ... *dagar*		12,00				
		Förslag till bro- och trumbyggnad, *§§ 33—35 och 38*						
		~~*Dimensionsberäkning*~~ Skrivelser till vägdirektören *st*		8,00				
		~~*Ritarbete*~~ och distriktschefen vid S.J.			7	65		
		Karta och oscalidkopior			6	—		
		för särskilt konstruerade landfästen ... *st*		4,00				
		Kostnadsberäkning						
		för särskilt konstruerade landfästen ... *st*		4,00				
		Grundförstärkning ... *m²*		0,10				
		Ritningar, antal blad ... *st*		3,00			13	65
		Införande av höjdsiffror å plankartan, *§ 39*	400	0,01	4	—	4	—
		Översiktskarta, *§ 41*			4	—		
		Ersättningslängd, *§ 42, grundbelopp*			1	50		
		antal ersättningsbelopp ... *st*		0,25				
		Kostnadsfördelning, *§ 43, grundbelopp*			2	—		
		antal fastigheter ... *st*	10	0,30	3	—		
		tillägg för fastigheter i olika avdelningar ... „	3	0,20	0	60	5	60
		Utlåtande, *§ 45* ... *sid*	16	3,00	48	—	48	—
	29/5, 5/6, 20/6	***Sammanträden o. upprättande av protokoll,*** *§ 46 mom. 1, dagar*	3	12,00	36	—	36	—
	22/6	***Särskild utredning,*** *§ 46, mom. 2* ... „		12,00				
	14/5	Fastighetsutredning ... „	1	12,00	12	—		
							12	—
	18/5	***Utredning å länets lantmäterikontor rörande fastighetsgränser, jordregisternummer o. d.,*** *§ 46, mom. 15* ... *dagar*	1	12,00	12	—	12	—
		Förslag enl. § 46 mom. 15, *brunn* ... „	3/4	12,00	9	—		
		utlopp för täckt ledning ... „		12,00				
		slamficka ... „		12,00				
							9	—
		Lösen för:						
		Kopia av plankartan, *§ 51* — *Summa kronor*					487	57
		1) 1:sta regalarket / bladet			7	—		
		övriga regalark / blad ... *st*						
		2) efter kartans skala och ägofigurernas medelareal, tariff VII,						
		skalan 1: 4000 *, medelareal* 0,40 *ha, ägofigurer st*	68	0,07	4	76		
		... *ha*	27,31	0,14	3	82		
		Överföres			15	58		

1	2	3	4	5	6		7	
		Överfört			15	58		
		höjning för handkopia å ritpapper, 25 %						
		3) insättning av höjdlägestal ... *st*	400	0,02	8	–		
		inritning av kanaler och diken, grundbelopp			1	75		
		tillägg för varje cm verkligt mått å kartan, cm	45	0,05	2	25	27	58
		Kopia av profil-, sektions-, bro- och trumritningar, § 54,						
		1) enligt tariff VIII, endast markyta ... *km*						
		befintligt vattendrag eller vall ... *„*						
		nytt avlopp eller vall ... *„*	1,792	5:–	8	96		
		ändring av befintligt avlopp ... *„*	0,902	6:–	5	41		
		2) tvärsektioner, originalritningens belopp			5	50		
		3) broar och trummor, „ „						
		4) för varje med rubrik, skalor o. d. försett blad ... *st*	2	3,00	6	–	25	87
		nedsättning för kopia å kalkerväv 25 %			6	47	6	47
		Kopia av annan ritning, *§ 46, pumpstation,* ... *dagar*		12,00				
		brunn, rörutlopp och slamficka ... *„*	1/2	12,00	6	–		
							6	–
		Avskrift av synehandlingarna, *§ 57* ... *sid*	70	0,55	38	50		
		Översiktskarta i d:o, *§ 41*			4	–		
							42	50
		Summa kronor					95	48
		Övriga förrättningskostnader.						
		Lösen av förordnandet jämte kommissionärsarvode						
		Annonskostnader ang. sammanträden			20	35		
		Inbindning av förrättningshandlingar o. uppklistring av ritningar			5	–	25	35
		Arvode till biträdande förrättningsmannen						
		Ersättning till gode männen enligt egna räkningar			54	–		
		Kostnader för hantlangning, materialer o. d.			144	–		
		Arbetsritningar m. m.			15	–	213	–
		Summa kronor					238	35
		Sammandrag.						
		Förrättningsmannens arvode					487	57
		Lösen för kopior och avskrifter					95	48
		Övriga förrättningskostnader					238	35
		Summa kronor					821	40

Den som icke åtnöjes med denna räkning äger att inom tre månader från nedanstående dag klander därå anställa genom stämning till Färs *häradsrätt.*

198 –

623,40

Djärsjälagård *den* 22 juni 1945.

Erik Alström

Statens lantbruksingenjör.

Att sakägare erhållit en med denna lika lydande räkning betyga:

Anders Nilsson [signature]

Kronor ..... *kvitteras:*

..... *den* ..... *19*.....

PETTERSONSKA BOKTR.EFTR.
SKARA
425486

Räkning

Bjärsjölagård den 22 juni 1945

Dikningsföretaget Bjärsjölagård n:r 1 av år 1945 Debet

till Skriftesgodemannen Anders Nilsson

1945				
juni	5	Dagtraktamente	10	—
		Färd hemmet – Bjärsjölagård – hemmet		
		1+1=2 km à 0,50 = 1:– kr	1	—
"	22	Ersättning lika med den 5/6-45	11	—
		Summa	22	—

Kvitteras:

~~Anders Nilsson~~

Räkning

Bjärsjölagård den 22 juni 1945

Dikningsföretaget Bjärsjölagård m:r 1 av år 1945 Debet

till Skiftesgodemannen Joel Andersson

1945				
juni	5	Daghalstamente	10	—
		Färd hemmet - Bjärsjölagård - hemmet		
		6+6=12 km à 0,50 = 6:- kr	6	—
"	22	Ersättning lika med den 5/6-45	16	—
		Summa	32	—

Kvitteras:

Joel Andersson

Godk.

536/49 226/49

M 3*0864

LANTBRUKSSTYRELSEN
23 AUG 1949
DIARIE Nr J 2884
SAK Nr

Skuldförbindelse överlämnad till Leonor Eriberg den 2/9 1949. godkänd den 19/9 1949.

FÖRETAG: Bjärsjölagård.

Arbetsplan upprättad av lantbruksingenjören Erik Alström i samband med år 1945 avslutad syneförrättning.
Statsunderstöd beviljade den 18 mars 1949.
Statsbidrag
till företagets utförande ..... kr. 5.980
» en första rensning ..... » — kr. 5.980
Lån till företagets utförande ..... kr. 11.300

KONTRAKT.

Kungl. Lantbruksstyrelsen har den 18 mars 1949 till dikningsföretaget Bjärsjölagård nr 1 av år 1945 i Östra Kärrstorps socken,

MALMÖHUS LÄN

beviljat dels **statsbidrag** från **statens avdikningsanslag** med femtusenniohundraåttio (5.980) kronor, ~~varav till företagets utförande kronor och till en första rensning av avloppen kronor,~~ och dels **lån** från **statens avdikningslåncfond** med elvatusentrehundra (11.300) kronor och samtidigt fastställt arbetsplan för företaget.

Följande överenskommelse träffas mellan å ena sidan Lantbruksstyrelsen och å andra sidan företagets delägare genom dess ~~styrelse~~ befullmäktigade representant ~~samtliga intressenter båda intressenter ende intressent~~.

§ 1.

Lantbruksstyrelsen utbetalar till företaget såsom förskott högst en tredjedel av statsbidraget och en tredjedel av lånet, sedan Styrelsen godkänt dels för detta kontrakts fullgörande lämnad säkerhetsförbindelse och dels för lånets återbetalning ställd med behörig borgen eller annan säkerhet försedd skuldförbindelse samt hos Lantbruksstyrelsen genom intyg av stats- eller kommunaltjänsteman eller eljest av två trovärdiga, ojäviga personer, som icke äro intressenter i företaget, styrkts, att arbetet på allvar igångsatts. Ytterligare utbetalning av bidraget och lånet sker efter Lantbruksstyrelsens bestämmande i den mån kostnaderna för arbetets utförande och inköp av materiel motivera utbetalning eller arbetet slutförts och detta styrkts av tjänsteman inom lantbruksingenjörsorganisationen eller den som förordnats att verkställa besiktning eller avsyning av företaget.

§ 2.

Bidrags- och låntagaren förbinder sig:

att utföra företaget till den 1 september 1951 i överensstämmelse med den vid statsmedlens beviljande fastställda arbetsplanen med de eventuella ändringar däri, som Lantbruksstyrelsen kan komma att efter framställning besluta;

1948 okt. 1 000

STATENS REPRODUKTIONSANSTALT 395148

att under året närmast efter avsyningen utföra en första rensning av i företaget ingående avlopp före september månads utgång;

att bestrida vad utöver beviljade statsmedel kan erfordras för företagets fullbordande, däri inberäknat kostnad för en första rensning av avloppen och till lantbruksingenjörsorganisationen utgående gottgörelse för arbetsledning, avsyning m. m. samt vid dylika förrättningar erforderlig hantlangning;

att underhålla det utförda arbetet intill dess sådan underhållsskyldighet kan varda annan i laga ordning ålagd eller vederbörande därifrån befriats;

att vid arbetets utförande och underhållsskyldighetens fullgörande vidkännas Lantbruksstyrelsens inseende och kontroll;

att när sådant av Lantbruksstyrelsen eller vederbörande tjänsteman inom lantbruksingenjörsorganisationen påfordras, förete behörigen verifierade räkenskaper för företaget ävensom att, därest torrläggningskostnad, vartill statsmedel beviljats, beräknats till högre belopp än verkliga kostnaden, efter föreskrift av Lantbruksstyrelsen vidkännas motsvarande minskning av bidraget och lånet; samt

att fullgöra de övriga åtaganden, som enligt Kungl. Maj:ts kungörelser angående villkoren för statsbidrag från statens avdikningsanslag och lån från statens avdikningslånefond åligga mottagare av ifrågavarande statsmedel.

§ 3.

Har obehörig avvikelse från den fastställda arbetsplanen skett eller har arbetet icke utförts inom därför bestämd tid och Lantbruksstyrelsen ej heller medgivit anstånd med dess utförande eller skulle Styrelsen finna den säkerhet, som blivit ställd för lånets återbetalning, icke vidare nöjaktig, och ny säkerhet, som av Styrelsen godkännes, icke avlämnas inom bestämd tid eller erlägges icke den bestämda annuiteten i behörig tid, äger Lantbruksstyrelsen att inställa all vidare utbetalning av statsmedlen samt att återfordra vad därav uppburits. Å sålunda lyftade och återburna medel skall erläggas fem procent årlig ränta från lyftningsdagen till dess betalning sker.

§ 4.

Kostnader, som i följd av erhållna statsbidrag och lån må hava föranletts för Lantbruksstyrelsen, skola bestridas av respektive mottagare av dessa medel.

§ 5.

Detta kontrakt må av bidrags- och låntagaren när som helst uppsägas, dock, om någon del av beviljade statsmedel utbetalats, under villkor att återbäring därav sker enligt bestämmelserna i § 3.

Detta kontrakt är upprättat i två likalydande exemplar, varav vardera kontrahenten tagit ett.

Björsjölagård den 22 juli 1949

Johan Persson
Lantbrukare
ägare Björsjölagård 1:37 och 1:94

Att Johan Persson

i bägges vår närvaro egenhändigt undertecknat förestående kontrakt, intyga:

Erik Ahlström — Bernt Nilsson

Adress Visby — Adress Bjärsjölagård

Kungl. Lantbruksstyrelsen antager detta kontrakt.

Stockholm den 23 september 1949.

På Kungl. Lantbruksstyrelsens vägnar

Martin Högglund

Vederbörandes uppmärksamhet fästes å bestämmelserna dels i 7 kap. 58 § vattenlagen, vari stadgas att, därest företaget icke bragts till slut inom tid som i utlåtandet föreskrivits, vare frågan om företaget förfallen; dock att vattendomstolen må på förenämnda tids utgång gjord ansökning bevilja anstånd med företagets fullbordande och dels i 13 kap. 17 § vattenlagen, vari stadgas att, därest det framtida underhållet försummas, Konungens Befallningshavande eller annan myndighet Konungen bestämmer äger själv bota bristen på den försumliges bekostnad.

FÖREDRAGET
DEN 23 SEP. 1949
LANTBRUKSSTYRELSEN

LANTBRUKSSTYRELSEN
23 AUG 1949
DIARIE Nr J2884

RAPPORT

över verkställd avsyning

Företag: Dikningsföretaget Bjärsjölagård nr 1 av år 1945 i Östra
(namn, socken och län)
Kärrstorps socken av Malmöhus län

Ordf. i styrelsen: Lantbrukare Johan Persson, Tegen, Bjärsjölagård.
Förtroendeman:
Ende intressent:

Arbetsplanen fastställd den 18 mars 1949

Ändring medgiven den

Bidrag från statens avdikningsanslag 5980 kronor

Lån från statens avdikningslånefond 11300 kronor

Arbetstid enl. synemännens utlåtande till den 22 augusti 1955

Arbetstid enl. kontrakt med Lantbruksstyrelsen till den 1 september 1951

Förlängning medgiven av {Lantbruksstyrelsen / Vattendomstolen} till

Vid förrättningen, som verkställts av lantbruksingenjör Erik Alström den 22 juli 1949, har befunnits att företaget är i sin helhet utfört i nära överensstämmelse med den fastställda arbetsplanen och tillstyrkes till godkännande.

Verkliga kostnaden för företagets utförande har inklusive förrättningskostnaden något överstigit den beräknade kostnaden 17951.75 kronor.

Visby den 22 aug. 1949
Erik Alström
Lantbruksingenjör

1949 den 23 september.

Uppgift jämlikt stadgandet i 1 §, 1 stycket, av lag om kronans förmånsrätt för avdikningslån den 14 juni 1929 (nr 164).

Företagets namn: dikningsföretaget Bjärsjölagård nr 1 av år 1945 i Östra Kärrstorps socken, Malmöhus län.

Lån 11.300 kronor från statens avdikningslånefond enligt Kungl. Lantbruksstyrelsens beslut den 18 mars 1949.

Lånet har beviljats för nedanstående i utredningen angående detsamma upptagna fastigheter.

Fastighet	Mantal	Register-nummer	Ägare
<u>Östra Kärrstorps socken</u>			
Bjärsjölagård	96/1000	1 37	Johan Persson
"	30/1000	1 38	Sven Ivar Lindman
"	83/1000	1 39	Anna Rosberg
"	29/1000	1 41	Bror Bernhard Gladh
"	9/1000	1 42	Gunnar Björklund
"	20/1000	1 54	Bror Bernhard Gladh
"	avst.	1 94	Johan Persson

Stockholm den 23 september 1949.

På Kungl. Lantbruksstyrelsens vägnar

Martin Hägglund.

LANTBRUKSINGENJÖREN
I
GOTLANDS LÄN
~~Hörgatsxxx18x~~
VISBY
Tel. ~~90x~~ 3209

FÖREDRAGET
DEN 23 SEP. 1949
I
LANTBRUKSSTYRELSEN

LANTBRUKSSTYRELSEN
23 AUG. 1949
DIARIE Nr J2884
SAK Nr

Till

Kungl. Lantbruksstyrelsen,

S t o c k h o l m.

Härmed får jag vördsamt översända kontraktshandlingar till dikningsföretaget Bjärsjölagård nr 1 av år 1945 i Östra Kärrstorps socken av Malmöhus län. Följande handlingar bifogas:

- 2 st. kontrakt
- 1 " skuldförbindelse
- 5 " taxeringsbevis
- 1 " avsyningsrapport
- 2 " rekvisitioner.

Visby den 22 augusti 1949

Erik Alström

Lantbruksingenjör.

Förteckning

över fastigheter inom dikningsföretaget Bjärsjölagård nr 1 av år 1945 i Östra Kärrstorps socken av Malmöhus län, till vilkas torrläggning lån sökes från statens avdikningslånefond.

Östra Kärrstorps socken.

96/1000	mtl.	Bjärsjölagård	-1 37	Johan Persson,
30/1000	"	"	-1 30	Sven Ivar Lindman,
83/1000	"	"	-1 39	Anna Rosberg,
29/1000	"	"	1 41	Bror Bernhard Gladh,
9/1000	"	"	-1 42	Gunnar Björklund,
20/1000	"	"	-1 54	Bror Bernhard Gladh,
Avst.		"	-1 94	Johan Persson.

Malmö 1 oktober 1945.

Erik Alström

e.o. lantbruksingenjör.

Hj. Bjärsjölagård nr 1, Malmöhus län.
Ordf. (Ref.)

Lantbrukaren Johan Persson,
Tegen,
Bjärsjölagård.

Skuldf.
Rapport
2 pekn.