Blad 1.

Förslag i åtta blad till Dikningsföretagen Fjärestatorp av år 1947 i Fjärestads socken av Malmöhus län.

Upprättat vid synefärrättning enligt vattenlagen åren 1946-1947 av

Erik Alström

e. o. lantbruksingenjör.

Företag 1.

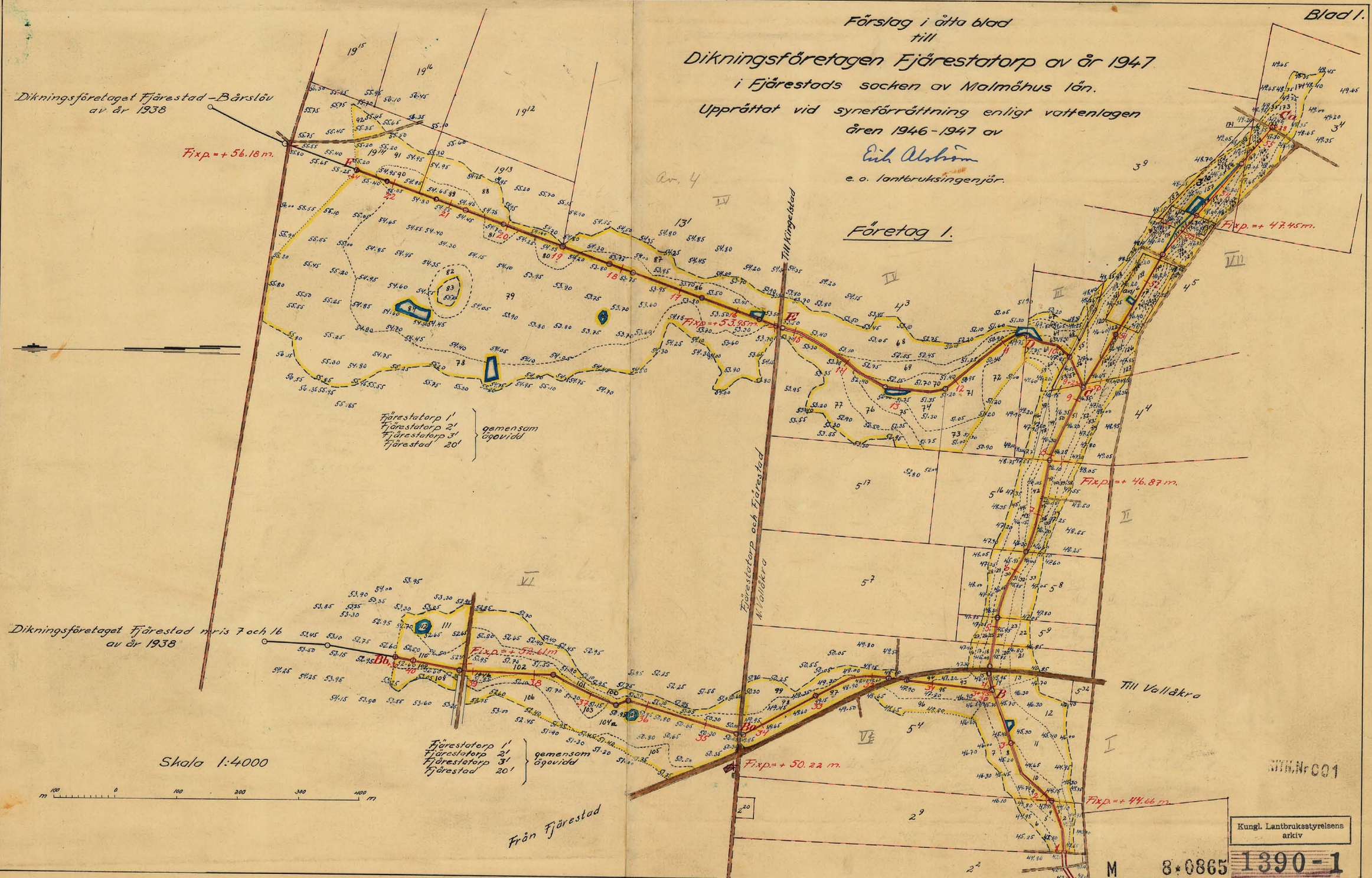

Kungl. Lantbruksstyrelsens arkiv
M 8:0865 1390-1

Blad 2.

Förslag i åtta blad
till

Dikningsföretagen Fjärestatorp av år 1947

i Fjärestads socken av Malmöhus län.

Upprättat vid syneförrättning enligt vattenlagen
åren 1946–1947 av

Erik Alström
e. o. lantbruksingenjör.

Wf. o. gdk.
se § 11 in 7.

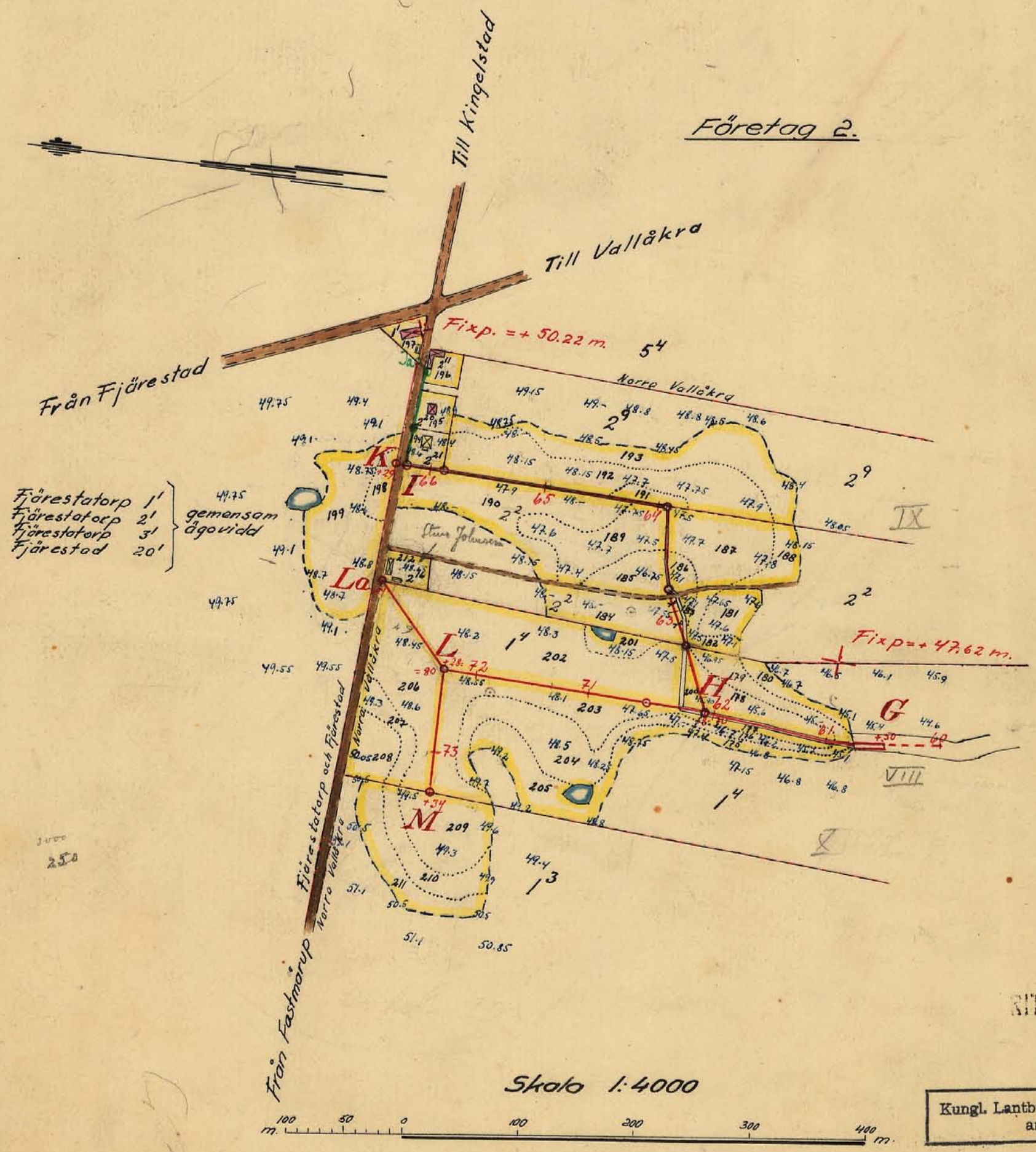

Företag 2.

RITN.Nr 002

Kungl. Lantbruksstyrelsens arkiv

M 8*6865 1390-2

Tillhör förslag i åtta blad till Dikningsföretagen Fjärestatorp av år 1947.

Blad 3.

e.o. lantbruksingenjör.

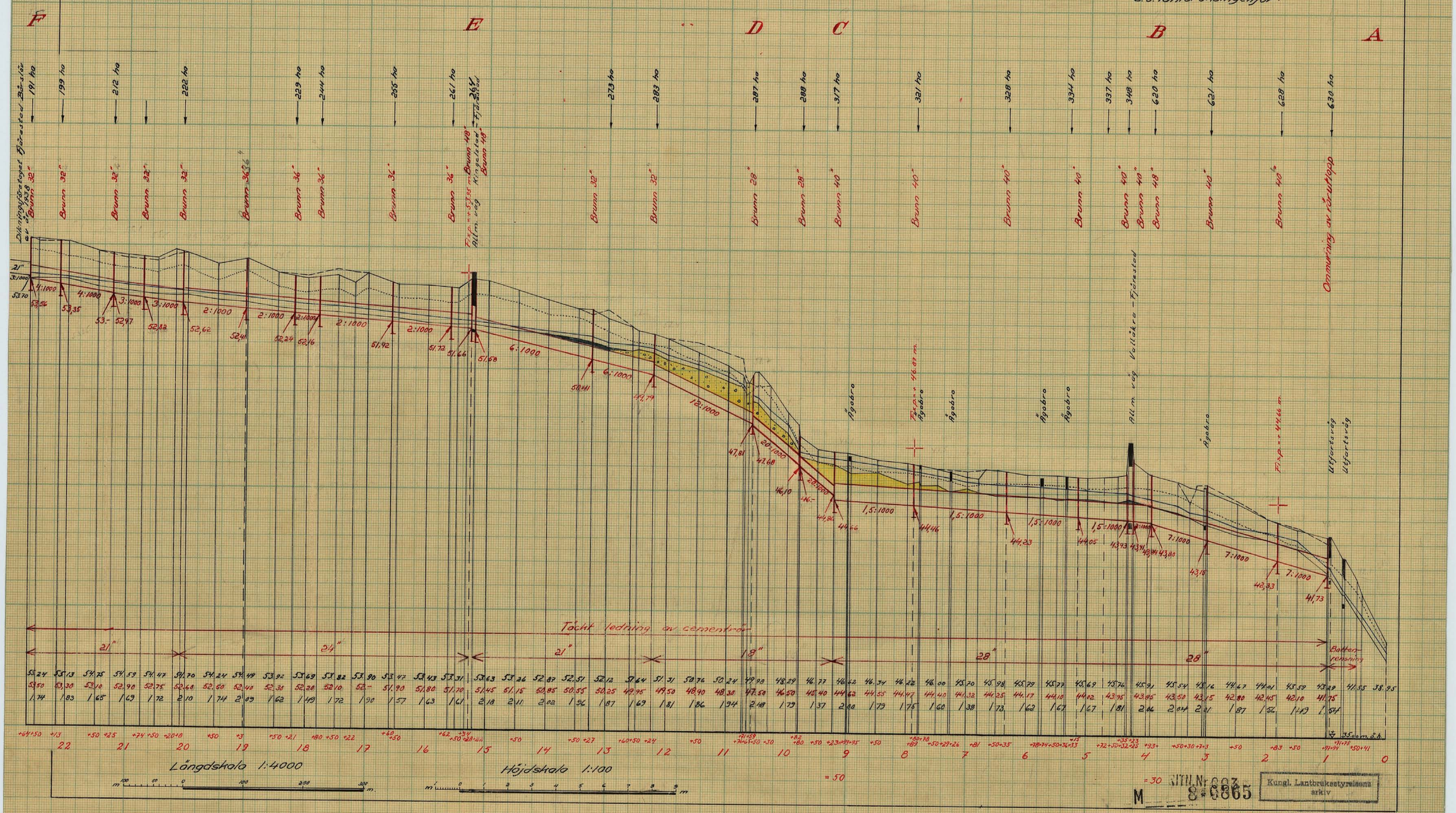

Blad 4.

Tillhör förslag i åtta blad till Dikningsföretagen Fjärestotorp av år 1947

Erik Abrahamsson
e. o. lantbruksingenjör

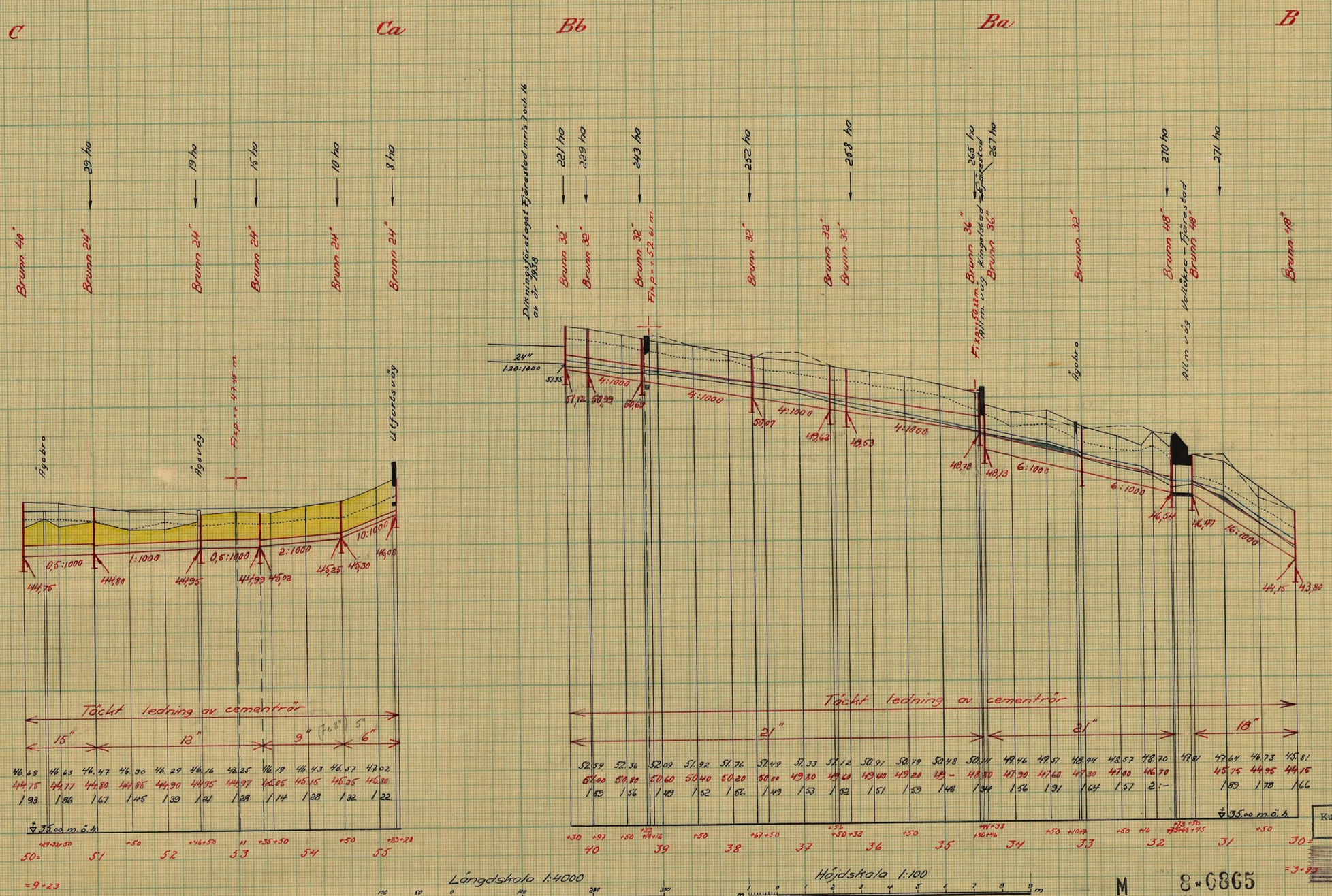

Kungl. Lantbruksstyrelsens arkiv
1390-4

Tillhör förslag i åtta blad till Dikningsföretagen Fjärestatorp av år 1947.

Erik Abrahamsson
e. o. lantbruksingenjör.

Blad 5.

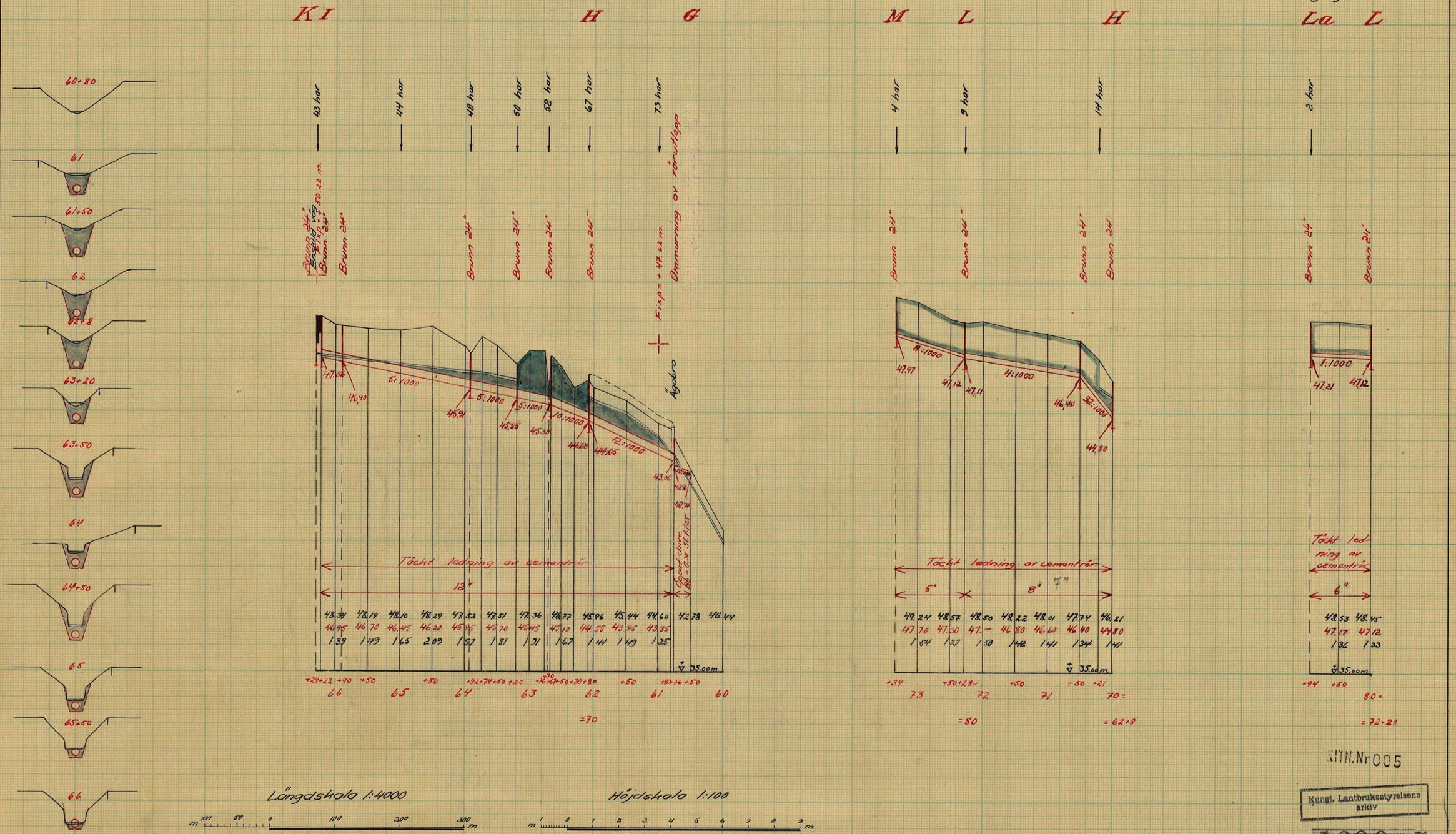

NTN.Nr 005

Kungl. Lantbruksstyrelsens arkiv

M 8-6865

1390-5

Blad 6.

Tillhör förslag i åtta blad till Dikningsföretagen Fjärestatorp av år 1947.

Ent. Alström
e. o. lantbruksingenjör.

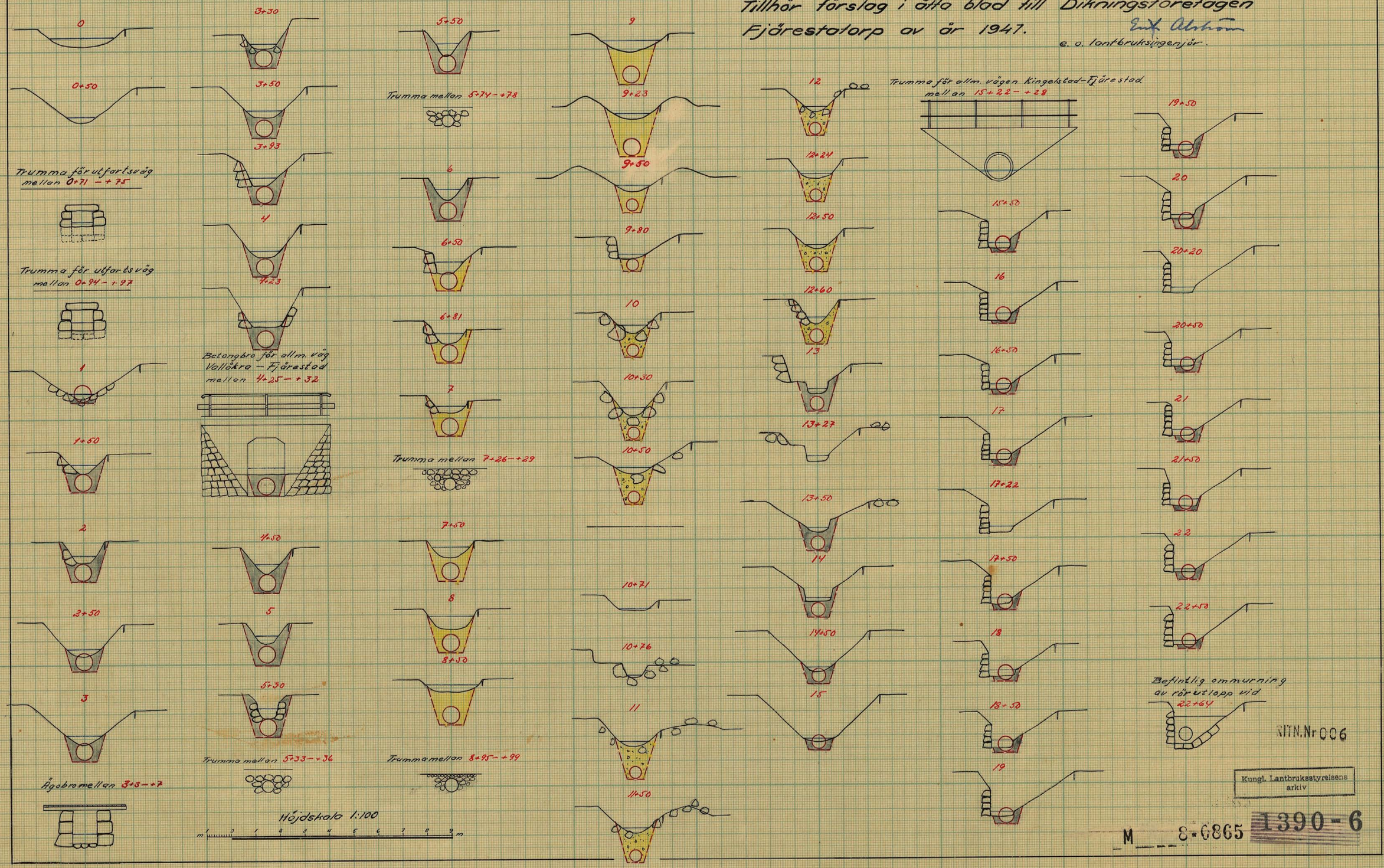

RITN.Nr 006

Kungl. Lantbruksstyrelsens arkiv

M 8-6865 1390-6

Blad 7.

Tillhör förslag i åtta blad till Diktningsföretagen Fjärestatorp ov år 1947.

Erik Alström
e. o. lantbruksingenjör.

Förslag till 24" brunn
Skala 1:50

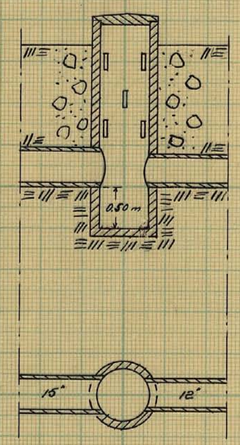

Förslag till 32" brunn
Skala 1:50

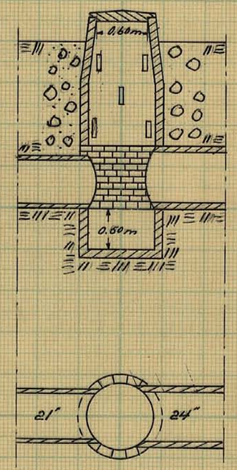

Förslag till 40" brunn
Skala 1:50

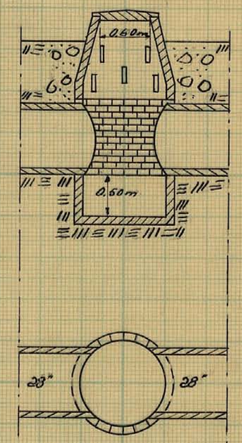

Förslag till 48" anslutningsbrunnar vid 15+22 och 15+28
Skala 1:50

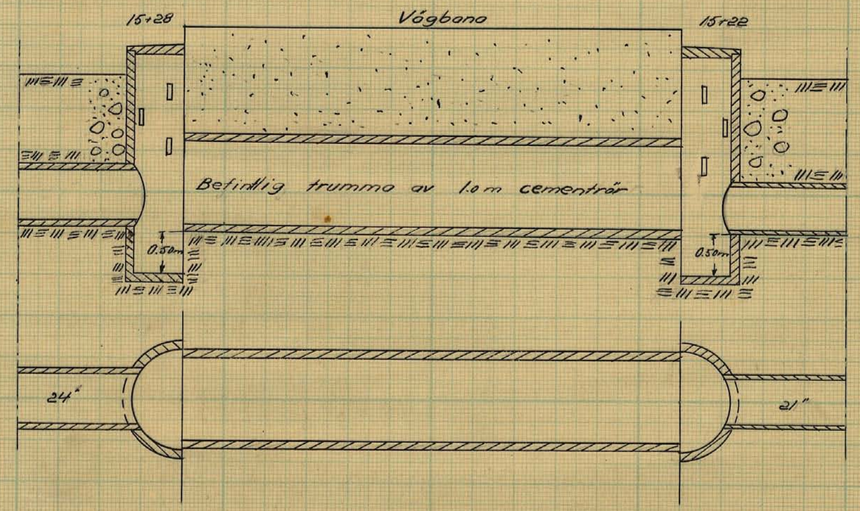

Skala 1:50



Förslag till 28" brunn
Skala 1:50

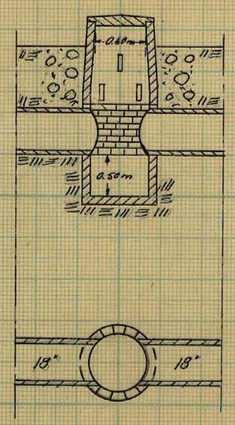

Förslag till 36" brunn
Skala 1:50

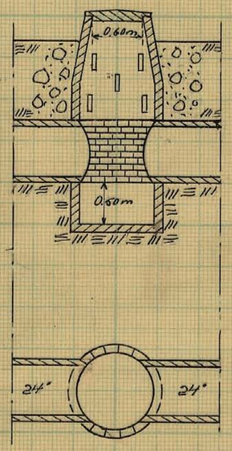

Förslag till 48" brunn vid 3+93
Skala 1:50

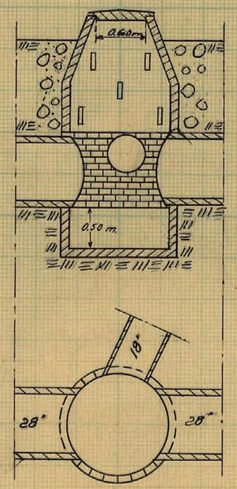

Förslag till 48" anslutningsbrunnar vid 31+45 och 31+73
Skala 1:50

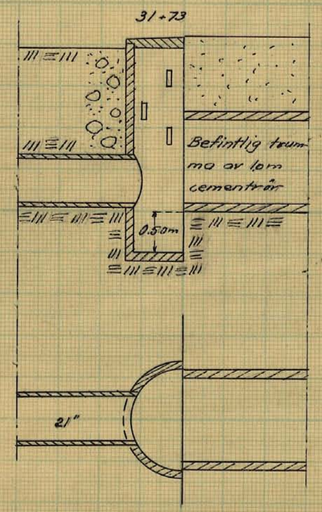

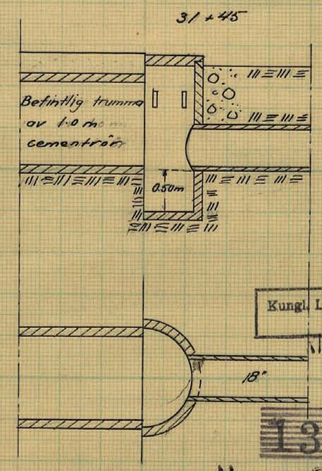

Kungl. Lantbruksstyrelsens arkiv
JIN. Nr 007
1390-7
M 8-0865

Tillhör förslag i åtta blad till Dikningsföretagen Fjärestatorp av år 1947.

Blad 8.

e. o. lantbruksingenjör.



NTN.Nr 008

Kungl. Lantbruksstyrelsens arkiv

1390-8

M 8-0865

Ser. F XIII kmb
1390

DIARIE N:r 30227
K. LANTBRUKSSTYRELSEN
5 DEC 1947

Kungl. Lantbruksstyrelsens arkiv

M 8 • 0865

Ber 30/9 49

Dikningsföretagen Fjärestatorp av år 1947 i Fjärestads socken av Malmöhus län.

Understödets art: bidrag och lån.

Förslagsställare: e.o. lantbruksingenjör Erik Alström.

Genom beslut den 30 april 1949 har Kungl. Lantbruksstyrelsen, som godkänt en ~~anläggnings~~kostnad av 78.408:13 kr., till företaget beviljat bidrag med 26.120 kr. och lån med 34.580 kr. samt fastställt arbetsplanen { i oförändrat skick. ~~med tillägg, att~~

Betygas i tjänsten [illegible]

BETÄNKANDE

rörande bidrag från statens avdikningsanslag och lån från statens avdikningslånefond till

Dikningsföretagen Fjärestatorp av år 1947 i Fjärestads socken av Malmöhus
(företagets namn samt socken och län)
län.

Ordf. i styrelsen: ~~[illegible]~~ } Lantbrukare Bonde Bengtsson, Fjärestad, Vallåkra.
(titel, namn och adress)

Förrättningsman: e.o. lantbruksingenjör Erik Alström
24 aug. 1943 (titel och namn)

Förrättningsmannen förordnad den 5 juni 1945. Förrättningen avslutad den 22 maj 1947.

Förslaget är upprättat { i samband med fullständig syn ~~[illegible]~~ och omfattar 1 häfte handlingar och 8 blad ritningar. Vid förrättningen bestämd arbetstid (10 år) 21 juli 1957. I kontrakt med Kungl. Lantbruksstyrelsen synes tidpunkten för företagets färdigställande böra angivas till den 1 sept. 1952

Båtnad (social båtnad ej inräknad) 99209:04 kronor.

Total kostnad (kostnad för en första rensning inräknad) 79275:69 kronor.

För kostnadsberäkningen äro nedanstående à-priser karakteristiska:

28" rör 17 kr/lm, 24" rör 13 kr/lm, 21" rör 10 kr/lm, 18" rör 7,75 kr/lm, 15" rör 6 kr/lm, 12" rör 4,75 kr/lm, 9" rör 3,25 kr/lm, 8" rör 2,75 kr/lm, 6" rör 2 kr/lm, 5" rör 1,60 kr/lm.

BERÄKNING AV STATSUNDERSTÖD.

Kostnadssammandrag.

Samfällighet (Delföretag)	Arbets- och materialkostnad		Ersättningar		Förrättningskostnader och dylikt		Summa kostnad för utförandet		Kostn. för en första rensning	Total kostnad	
	kronor	öre	kronor	öre	kronor	öre	kronor	öre	kronor	kronor	öre
Företag 1	68800	-	-	-	2239	89	71039	89		71039	89
" 2	8000	-	-	-	260	45	8260	45		8260	45
Summa	76800	-			2500	34	79300	34		79300	34

Areal, båtnad och kostnad samt bidragsberäkning.

Samfällighet (Delföretag)	Förbättrad mark: åker tomt		Förbättrad mark: annan mark		Förbättrad mark: summa		Jordförbättring		Social båtnad	Total kostnad		Kostnad per hektar	Bidragskvot	Bidrag
	har	ar	har	ar	har	ar	kronor	öre	*)	kronor	öre	kronor		kronor
Företag 1	47	86					80925	-	0	71039	89	1480	1/3	23670
" 2	11	71					18284	04	0	8260	45	710	1/3	2750
	59	57					99209	04		79300	34			26420

Av bidraget belöper ~~omkring~~ 26420 kr. på företagets utförande och omkring - kr. på en första rensning.

Låneberäkning.

Samfällighet (Delföretag) eller avdelning	Låntagarnas andel i jordförbättringen		Låntagarnas andel i hela samfälligheten	Låntagarnas andel i kostnaden för utförandet		Lånekvot	Lån	
	kronor	öre	procent	kronor	öre		kronor	
Företag 1								
Avdeln. 1+2+3+4+6+7	47130	-	57,030	40514	05	2/3	27000	
Avdeln. 5	4575	-	9,448	6711	85	2/3	3200	a)
Företag 2	16505	-	85,895	7095	31	2/3	4730	
Summa	68210	-		54321	21		34930	

a) Lånet begränsas till 70% av jordförbättringen.

Nämnden har intet att erinra mot det upprättade förslaget till torrläggningsföretagen. Den vid syneförrättningen uppskattade båtnaden består av jordförbättring. I förhållande till vederbörande åbyggnader äro berörda marker välbelägna och företagens utförande synes vara en nödvändig förutsättning för att dessa skola kunna rationellt utnyttjas.

I § 15 i syneförrättningsprotokollet finnes uppgift på de olika fastigheternas storlek. Därav framgår att 8 av 12 fastigheter i företag 1 och 3 av 9 fastigheter i företag 2 ha en areal överstigande 10 har. Av båtnaden belöper inom företag 1 omkring 10,5 % och inom företag 2 omkring 31 % på fastigheter mindre än 10 har.

Företagen äro ännu ej påbörjade. Såvitt kunnat utrönas, har statsunderstöd icke tidigare utgått till torrläggning av ifrågavarande mark. Utredningen visar, att företagen är ur allmän och enskild synpunkt nyttiga och önskvärda samt att de även i övrigt uppfylla villkoren för erhållande av ifrågasatt bidrag och lån av statsmedel. Kostnaden för företagens utförande överstiger icke värdet av uppskattad jordförbättring. Företagen synas icke vara av sådan särskild betydelse ur allmän synpunkt att högre bidrag än 1/3 av kostnaden kan anses motiverat.

På grund av vad sålunda blivit utrett föreslås att till företagen beviljas dels bidrag från statens avdikningsanslag med 26420 kronor och dels lån från statens avdikningslånefond med 34930 kronor.

*) Beteckningar: 0 = ingen, 1 = ringa, 2 = avsevärd, 3 = stor.

Vid detta betänkande fogas:

Bilaga 1, intyg att besvär mot förrättningen ej anmälts.
" 2, protokoll angående sökande av statsunderstöd m.m.
" 3, ansökan om lån.
" 4, stiftsnämndens tillstånd för arrendatorn av fastigheten Fjärestad 13[1] att söka lån.
" 5, fastighetsförteckning.
" 6, redovisning av förrättningskostnader o.d.

Malmö den 28 november 1947

Å TORRLÄGGNINGSNÄMNDENS I MALMÖHUS LÄN vägnar:

DIARIE Nr 30227
K. LANTBRUKSSTYRELSEN
5 DEC 1947

Till Kungl. Lantbruksstyrelsen.

På uppdrag av delägarna i dikningsföretagen Fjärestatorp av år 1947 i Fjärestads socken av Malmöhus län får undertecknad, ordförande i företagets styrelse, härmed vördsamt anhålla att till desamma måtte beviljas största möjliga bidrag och lån av statsmedel.

Fjärestatorp den 22 maj 1947.

Bande Bengtsson

Transumt.

Protokoll fört vid sammanträden för syneförrättning enligt vattenlagen angående torrläggning av marker till Fjärestatorp m. fl. fastigheter i Fjärestads socken av Malmöhus län.

År 1947 den 12 mars inställde sig undertecknad förrättningsman jämte skiftesgodemännen Charles Bengtsson och Ivar Carlsson i Fjärestads kommunalrum för att jämlikt av länsstyrelsen

: = : = : = : = : = : = : = : = : = : = : = : = : = : = : = : = :

: = : = : = : = : = : = : = : = : = : = : = : = : = : = : = : = :

§ 14.

Sakägarna överenskommo att ansöka om bidrag från statens avdikningsanslag till sina kostnader för företagens utförande. De uppdrogo åt lantbr. Bonde Bengtsson:

att till Kungl. Lantbruksstyrelsen ingiva ansökan om statsbidrag,

att, därest statsbidrag beviljas, med Kungl. Lantbruksstyrelsen avsluta kontrakt om företagets utförande,

att uppbära och utkvittera det statsbidrag, som kan komma att beviljas till företaget samt

att företräda delägarna i alla de övriga frågor, som avse bidrag från statens avdikningsanslag.

: = : = : = : = : = : = : = : = : = : = : = : = : = : = : = :

: = : = : = : = : = : = : = : = : = : = : = : = : = : = : = :

§ 21.

Upplästes och godkändes dagens protokoll samt förklarades förrättningen avslutad och upplöstes sammanträdet.

Fjärestad den 22 maj 1947.

Erik Alström

e. o. lantbruksingenjör.

Charles Bengtsson Ivar Carlsson

Rätt transumerat betygar i tjänsten:

Erik Alström

e.o. lantbruksingenjör

Bilaga 3.

FÖRENING

Undertecknade delägare i dikningsföretagen Fjärestaloop av år 1947 inom Fjärestads socken av Malmöhus län, förklara oss härmed vilja komma i åtnjutande av lån från till dylikt ändamål anvisade statsmedel och giva för den skull lantbrukare Bonde Bengtsson i uppdrag:

att göra framställning om största möjliga lån från statens avdikningslånefond till företagets genomförande;

att därest dylikt lån beviljas, för vår räkning med vederbörande myndighet uppgöra kontrakt om arbetenas utförande ävensom underteckna övriga i samband härmed erforderliga förbindelser och handlingar;

att emottaga och utkvittera utanordnade lånebelopp; samt

att anlita sakkunnig person för uppgörande av för lånets sökande och utbekommande erforderliga handlingar och ritningar.

Fjärestaloop den 22 maj 1947

Bonde Bengtsson
Malte Lindberg
Eric Lindberg
Maurits Nilsson
Erik Svensson
Nils Rundqvist
Mattias Pettersson
Ingvald Karlsson
Elsa Karlsson

Julius Andersson
Nico Johansson Åsarp
Otto Nilsson
Albin Nilsson
Nils Edvardsson
Gårda Svensson
Sture Johnsson

PETTERSONSKA BOKTR. EFTR.
SKARA
437852

Bil. 4.

Lunds Stiftsnämnd

D:nr 2130/47 S.

Utdrag av Lunds stiftsnämnds
protokoll den 24 oktober 1947.

§ 9. E.o. lantbruksingenjören Erik Alström, Malmö, hade i skrivelse till stiftsnämnden anmält, att av dikningsföretagen Fjärestatorp av år 1947 i Fjärestads socken Företag 1 berörde 1,50 hektar åker av klockarhemmanet 1/4 mantal Fjärestad 13 1, arrendator Bonde Bengtsson, med en jordförbättring av 1805 kronor och en beräknad kostnad av 1301 kronor 66 öre, samt anhållit om meddelande, huruvida stiftsnämnden skulle betala fastighetens andel i kostnaderna för företagets utförande, eller om kostnaderna skulle erläggas av arrendatorn, samt beträffande senare fallet framhållit, att arrendatorn borde lämnas tillstånd att ansöka om lån från statens avdikningslånefond.

Stiftsnämnden beslöt genom utdrag av detta protokoll meddela lantbruksingenjören Alström, att arrendatorn Bonde Bengtsson enligt gällande arrendekontrakt svarade för angivna kostnader, samt att stiftsnämnden medgåve arrendatorn att ansöka om lån från statens avdikningslånefond.

Utdrag av detta protokoll skulle jämväl tillställas arrendatorn Bonde Bengtsson för kännedom. Som ovan.

I tjänsten

Walter Korlén

Walter Korlén

E.o. lantbruksingenjören Erik Alström.

Bilaga 5.

Fastighetsförteckning.

Till nedanstående fastigheter ingående i dikningsföretagen Fjärestatorp av år 1947 i Malmöhus län, tillstyrkes lån från statens avdikningslånefond.

Fjärestads socken.

Norra Vallåkra	1^{3}	1/4 mtl.	Nilla Johanssons dödsbo,
" "	1^{4}	55/256 mtl.	Erik Svensson,
" "	1^{6} o. 1^{7}	avs. "	Erik o. Malte Lindberg,
" "	2^{2}	605/6048"	Julius Andersson,
" "	2^{9}	337/6048"	Nilla Johanssons dödsbo,
" "	~~2^{16}~~	~~avs.~~	~~Sture Jonsson,~~
" "	3^{4}	5/112 "	Mauritz Nilsson,
" "	3^{10}	1/224 "	Dens.
" "	4^{3}	1/4 "	Julius Andersson,
" "	4^{4}	1/8 "	Erik o. Malte Lindberg,
" "	4^{5}	1/12 "	Desamma,
" "	4^{13}	lägenhet	Mattias Pettersson,
" "	5^{4}	3/16 "	Gärda Svensson,
" "	5^{8}	19/832 "	Nils Rundqvist,
" "	5^{9}	6/832 "	Dens.
" "	5^{16}	3/64 "	Elsa Cecilia Karlsson,
Fjärestad	13^{1}	1/4 "	Lunds stiftsnämnd, ~~arr.~~ ~~Bonde Bengtsson,~~
"	19^{13}	1/96 "	Nils Edvardsson,
"	19^{14}	1/96 "	Dens.

Styrkning med blåt vidtagen i Lantbr. [illegible]

Malmö i november 1947.

Erik Alström

/Erik Alström/

e. o. lantbruksingenjör.

Bilaga 6.

Redovisning av förrättningskostnader och dylikt.

Dikningsföretagen Fjärestatorp av år 1947 i Fjärestads socken av Malmöhus

(Företagets namn samt socken och län m. m.)

län.

Datum		Utgiftspost	Verifikation	Bekommet förskott		Utbetalat av förrättningsmannen		Utbetalat av intressenter	
År och månad	Dag			kronor	öre	kronor	öre	kronor	öre
1946		Hantlangning						233	-
juni	19	Arvode till statsverket							
		räkning 27:17/47						2006	-
		Arvode till godemännen						54	-
		Annonskostnad						22	40
		Delgivningskostnad genom stämningsman						16	60
		Ozalidkopior						16	65
		Laga kraftbevis						2	88
		Vattendomstolsavgift						148	81
						Summa		2500	34

Malmö i nov. 1947.

Erik Alström

/Erik Alström/

e. o. lantbruksingenjör.

Kungl. Lantbruksstyrelsens formulär K 87 b.
1. 1946. 6 000.

STATENS REPRODUKTIONSANSTALT
22046

Bil. 1.

Att, såvitt framgår av härstädes fört vederbörligt diarium, besvär icke inom laga tid anförts över en enligt uppgift den 22 maj 1947 avslutad laga syneförrättning angående dikningsföretagen Fjärestatorp av år 1947 i Fjärestads socken av Malmöhus län; det varder härmed till bevis meddelat. Stockholm i Söderbygdens vattendomstols kansli den 8 augusti 1947.

Ex officio:

(G. Österholm)

Stämpel 2 kronor

Lantbruksingenjören Erik Alström, Malmö

Godk.

Skuldförbindelse överlämnad till revisor Ekberg den 2/9 1949.
godkänd den 19/9 1949.

537/49 242 M 49 8-0865

LANTBRUKSSTYRELSEN
26 AUG 1949
DIARIE Nr J 2961
SAK Nr

FÖRETAG: Fjärestatorp.

Arbetsplan upprättad av lantbruksingenjören Erik Alström i samband med år 1947 avslutad syneförrättning.
Statsunderstöd beviljade den 30 april 1949.

Statsbidrag

till företagets utförande	kr. 26.120	
» en första rensning	» -	kr. 26.120
Lån till företagets utförande		kr. 34.580

KONTRAKT.

Kungl. Lantbruksstyrelsen har den 30 april 1949 till dikningsföretagen Fjärestatorp av år 1947 i Fjärestads socken,

MALMÖHUS LÄN

beviljat dels **statsbidrag** från **statens avdikningsanslag** med tjugosextusenetthundratjugo (26.120) kronor, ~~varav till företagets utförande kronor och till en första rensning av avloppen kronor,~~ och dels **lån** från **statens avdikningslånefond** med trettiofyratusenfemhundraåttio (34.580) kronor och samtidigt fastställt arbetsplan för företaget.

Följande överenskommelse träffas mellan å ena sidan Lantbruksstyrelsen och å andra sidan företagets ~~delägare genom dess styrelse~~ befullmäktigade representant ~~samtliga intressenter båda intressenter ende intressent.~~

§ 1.

Lantbruksstyrelsen utbetalar till företaget såsom förskott högst en tredjedel av statsbidraget och en tredjedel av lånet, sedan Styrelsen godkänt dels för detta kontrakts fullgörande lämnad säkerhetsförbindelse och dels för lånets återbetalning ställd med behörig borgen eller annan säkerhet försedd skuldförbindelse samt hos Lantbruksstyrelsen genom intyg av stats- eller kommunaltjänsteman eller eljest av två trovärdiga, ojäviga personer, som icke äro intressenter i företaget, styrkts, att arbetet på allvar igångsatts. Ytterligare utbetalning av bidraget och lånet sker efter Lantbruksstyrelsens bestämmande i den mån kostnaderna för arbetets utförande och inköp av materiel motivera utbetalning eller arbetet slutförts och detta styrkts av tjänsteman inom lantbruksingenjörsorganisationen eller den som förordnats att verkställa besiktning eller avsyning av företaget.

§ 2.

Bidrags- och låntagaren förbinder sig:

att utföra företaget till den 1 september 1952 i överensstämmelse med den vid statsmedlens beviljande fastställda arbetsplanen med de eventuella ändringar däri, som Lantbruksstyrelsen kan komma att efter framställning besluta;

1948 okt. 1 000

STATENS REPRODUKTIONSANSTALT 395148

att under året närmast efter avsyningen utföra en första rensning av i företaget ingående avlopp före september månads utgång;

att bestrida vad utöver beviljade statsmedel kan erfordras för företagets fullbordande, däri inberäknat kostnad för en första rensning av avloppen och till lantbruksingenjörsorganisationen utgående gottgörelse för arbetsledning, avsyning m. m. samt vid dylika förrättningar erforderlig hantlangning;

att underhålla det utförda arbetet intill dess sådan underhållsskyldighet kan varda annan i laga ordning ålagd eller vederbörande därifrån befriats;

att vid arbetets utförande och underhållsskyldighetens fullgörande vidkännas Lantbruksstyrelsens inseende och kontroll;

att när sådant av Lantbruksstyrelsen eller vederbörande tjänsteman inom lantbruksingenjörsorganisationen påfordras, förete behörigen verifierade räkenskaper för företaget ävensom att, därest torrläggningskostnad, vartill statsmedel beviljats, beräknats till högre belopp än verkliga kostnaden, efter föreskrift av Lantbruksstyrelsen vidkännas motsvarande minskning av bidraget och lånet; samt

att fullgöra de övriga åtaganden, som enligt Kungl. Maj:ts kungörelser angående villkoren för statsbidrag från statens avdikningsanslag och lån från statens avdikningslånefond åligga mottagare av ifrågavarande statsmedel.

§ 3.

Har obehörig avvikelse från den fastställda arbetsplanen skett eller har arbetet icke utförts inom därför bestämd tid och Lantbruksstyrelsen ej heller medgivit anstånd med dess utförande eller skulle Styrelsen finna den säkerhet, som blivit ställd för lånets återbetalning, icke vidare nöjaktig, och ny säkerhet, som av Styrelsen godkännes, icke avlämnas inom bestämd tid eller erlägges icke den bestämda annuiteten i behörig tid, äger Lantbruksstyrelsen att inställa all vidare utbetalning av statsmedlen samt att återfordra vad därav uppburits. Å sålunda lyftade och återburna medel skall erläggas fem procent årlig ränta från lyftningsdagen till dess betalning sker.

§ 4.

Kostnader, som i följd av erhållna statsbidrag och lån må hava föranletts för Lantbruksstyrelsen, skola bestridas av respektive mottagare av dessa medel.

§ 5.

Detta kontrakt må av bidrags- och låntagaren när som helst uppsägas, dock, om någon del av beviljade statsmedel utbetalats, under villkor att återbäring därav sker enligt bestämmelserna i § 3.

Detta kontrakt är upprättat i två likalydande exemplar, varav vardera kontrahenten tagit ett.

Tjurstad den 20 juli 1949

Bernde Bergström

Att Bonde Bengtsson

i bägges vår närvaro egenhändigt undertecknat förestående kontrakt, intyga:

Erik Alström

Adress Visby

[illegible]

Adress Högeröd.

Kungl. Lantbruksstyrelsen antager detta kontrakt.

Stockholm den 23 september 1949.

Hans Wennhall

Martin Högglund

Vederbörandes uppmärksamhet fästes å bestämmelserna dels i 7 kap. 58 § vattenlagen, vari stadgas att, därest företaget icke bragts till slut inom tid som i utlåtandet föreskrivits, vare frågan om företaget förfallen; dock att vattendomstolen må på förenämnda tids utgång gjord ansökning bevilja anstånd med företagets fullbordande och dels i 13 kap. 17 § vattenlagen, vari stadgas att, därest det framtida underhållet försummas, Konungens Befallningshavande eller annan myndighet Konungen bestämmer äger själv bota bristen på den försumliges bekostnad.

Godk.

FÖREDRAGET
DEN 23 SEP. 1949
LANTBRUKSSTYRELSEN

RAPPORT

LANTBRUKSSTYRELSEN
26 AUG. 1949
DIARIE Nr J2961
SAK Nr

över verkstald avsyning

Företag: dikningsföretagen Fjärestatorp av år 1947 i Fjärestads
(namn, socken och län)
socken av Malmöhus län

Ordf. i styrelsen: Lantbrukare Bonde Bengtsson, Fjärestad per Vallåkra
Förtroendeman:
Ende intressent:

Arbetsplanen fastställd den 30 april 1949

Ändring medgiven den

Bidrag från statens avdikningsanslag 26.120 kronor

Lån från statens avdikningslånefond 34.580 kronor

Arbetstid enl. synemännens utlåtande till den 22 juli 1957

Arbetstid enl. kontrakt med Lantbruksstyrelsen till den 1 september 1952

Förlängning medgiven av Lantbruksstyrelsen / Vattendomstolen till

Vid förrättningen, som verkställts av lantbruksingenjör Erik Alström den 20 juli 1949, har befunnits att företaget är i sin helhet utfört i nära överensstämmelse med den fastställda arbetsplanen och tillstyrkes till godkännande.

Visby den 25 augusti 1949

Erik Alström

Lantbruksingenjör.

1949 den 23 september.

Uppgift jämlikt stadgandet i 1 §, 1 stycket, av lag om kronans förmånsrätt för avdikningslån den 14 juni 1929 (nr 164).

Företagets namn: dikningsföretagen Fjärestatorp av år 1947 i Fjärestads socken, Malmöhus län.

Lån 34.580 kronor från statens avdikningslånefond enligt Kungl. Lantbruksstyrelsens beslut den 30 april 1949.

Lånet har beviljats för nedanstående i utredningen angående detsamma upptagna fastigheter.

Fastighet	Mantal	Registernummer	Ägare
Fjärestads socken			
Norra Vallåkra	1/4	1 3	Nilla Johanssons dödsbo
" "	55/256	1 4	Erik Svensson
" "	ava	1 6 o. 1 7	Eric o. Malte Lindberg
" "	605/6048	2 2	Julius Andersson
" "	337/6048	2 9	Nilla Johanssons dödsbo
" "	5/112	3 4	Mauritz Nilsson
" "	1/224	3 10	Densamme
" "	1/4	4 3	Julius Andersson
" "	1/8	4 4	Erik o. Malte Lindberg
" "	1/12	4 5	Desamma
" "	lägenhet	4 13	Mattias Petterson
" "	3/16	5 4	Gärda Svensson
" "	19/832	5 8	Nils Rundqvist
" "	6/832	5 9	Densamme

Norra Vallåkra	3/64	5 16	Elsa Cecilia Karlsson
Fjärestad	1/4	13 1	Lunds stiftsnämnd
"	1/96	19 13	Nils Edvardsson
"	1/96	19 14	Densamme

Stockholm den 23 september 1949.

På Kungl. Lantbruksstyrelsens vägnar

Martin Hägglund.

242/49

FÖREDRAGET
DEN 23 SEP. 1949
I
LANTBRUKSSTYRELSEN

LANTBRUKSSTYRELSEN
15 SEP 1949
DIARIE Nr
SAK Nr

Till Kungl. Lantbruksstyrelsen.

I skrivelse den 2 sept. 1949 har Kungl. Lantbruksstyrelsen anmodat lantbrukare Bonde Bengtsson, Fjärestad, Vallåkra, ordförande för dikningsföretagen Fjärestatorp av år 1947 i Fjärestads socken av Malmöhus län, att till Lantbruksstyrelsen insända företagens räkenskaper. Med anledning härav har jag granskat företagens räkenskaper och funnit, att kostnaderna torde komma att uppgå till c:a 80700 kronor. Företagen ha kostnadsberäknats till 78408,13 kronor.

Malmö den 14 sept. 1949.

Erik Alström

/Erik Alström/

Lantbruksingenjör.

LANTBRUKSINGENJÖREN
I
GOTLANDS LÄN
[redacted]
VISBY
Tel. [redacted] 3209

FÖREDRAGET
DEN 23 SEP. 1949
I
LANTBRUKSSTYRELSEN

LANTBRUKSSTYRELSEN
26 AUG 1949
DIARIE Nr J 2961
SAK Nr

Till

Kungl. Lantbruksstyrelsen,

Stockholm.

Härmed får jag vördsamt översända nedanstående kontraktshandlingar m.m. angående dikningsföretagen Fjärestatorp av år 1947 i Fjärestads socken av Malmöhus län.

- 2 st. kontrakt
- 1 " skuldförbindelse
- 1 " taxeringsbevis
- 1 " avsyningsrapport
- 2 " rekvisitioner

Visby den 25 augusti 1949

Erik Ahlström

Lantbruksingenjör.

~~1949 den 2 september.~~

J 2961/49

MG

Remiss

Lantbrukaren Bonde Bengtsson,
Fjärestad,
V a l l å k r a.

Genom beslut den 30 april 1949 beviljade Kungl. Lantbruksstyrelsen till dikningsföretagen Fjärestatorp av år 1947 i Fjärestads socken, Malmöhus län, dels statsbidrag med 26.120 kronor från statens avdikningsanslag och dels lån med 34.580 kronor från statens avikningslånefond att utgå på de villkor, som finnas angivna i gällande kungörelser angående ifrågavarande statsunderstöd.

Enligt nämnda villkor åligger det mottagare av statsbidrag och lån, bland annat, att på anfordran av Lantbruksstyrelsen förete behörigen verifierade räkenskaper för företaget ävensom att, därest det skulle visa sig, att torrläggningskostnad, varför statsmedel beviljats, beräknats till högre belopp än den verkliga kostnaden, vidkännas motsvarande minskning av statsbidraget och lånet.

Bestämmelse om bidrags- och låntagare åvilande skyldighet i nämnda avseende återfinnes jämväl i det kontrakt med Lantbruksstyrelsen om arbetets utförande m.m., som av Eder å vederbörande intressenters i företaget vägnar underskrivits.

Under åberopande av ifrågavarande bestämmelse får Lantbruksstyrelsen, sedan anmälan att företaget blivit slutfört numera hit inkommit, härigenom anmoda Eder att till Lantbruksstyrelsen in-

sända företagets räkenskaper jämte behöriga verifikationer, utvisande de verkliga kostnader, företagets intressenter haft att vidkännas för företagets genomförande.

Sedan förevarande ärende blivit av Lantbruksstyrelsen behandlat, komma räkenskaperna jämte verifikationer, i den mån de utgöras av originalakter, att till vederbörande återställas.

Stockholm den 2 september 1949.

På Kungl. Lantbruksstyrelsens vägnar

Albert Smith

Ser. F XIII komb
1390

DIARIE Nr 02580
K. LANTBRUKSSTYRELSEN
29 JUL. 1948

M 8★0865

Kungl. Lantbruksstyrelsens
arkiv

537/1948 komb

Handlingar
till
DIKNINGSFÖRETAGEN FJÄRESTATORP AV ÅR 1947
i Fjärestads socken av Malmöhus län.
Upprättade vid syneförrättning
år 1947 av
Erik Alström
e. o. lantbruksingenjör.

Handlingar

till

DIKNINGSFÖRETAGEN FJÄRESTATORP AV ÅR 1947

i Fjärestads socken av Malmöhus län.

Upprättade vid syneförrättning år 1947 av

Erik Alström

e. o. lantbruksingenjör.

Innehållsförteckning:

Protokoll		sid.	1 - 10
Bilagor 1 - 18		"	11 - 35
Värderingslängd	Bil. Aa	"	36 - 73
Brukningsbåtnadslängd	Bil. Ab	"	74 - 77
Kostnadsförslag	Bil. B	"	78 - 91
Arbetsbeskrivning	Bil. C	"	92 - 104
Utlåtande	Bil. D	"	105 - 123
Kostnadsfördelningslängd	Bil. Da	"	124 - 128.

Till akten hör 8 ritningar.

Ö V E R S I K T S K A R T A

Skala 1:100000

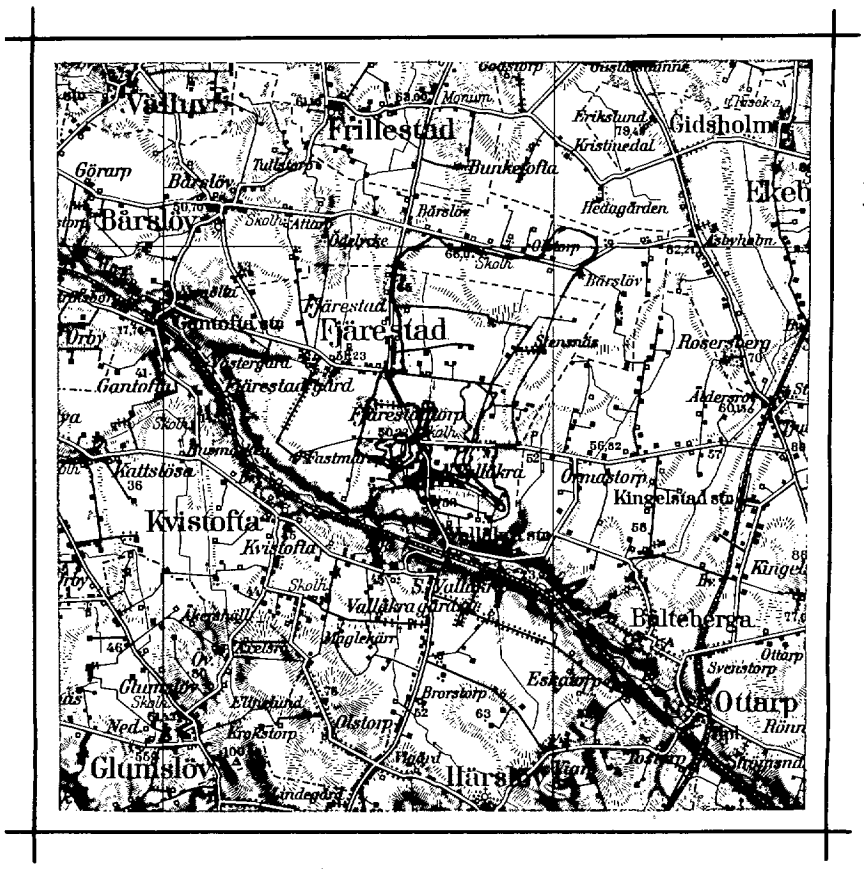

Protokoll fört vid sammanträden för synförrättning enligt vattenlagen angående torrläggning av marker till Tjärestatorp m. fl. fastigheter i Tjärestads socken av Malmöhus län.

År 1947 den 12 mars inställde sig undertecknad, förrättningsman jämte skiftesgodemännen Charles Bengtsson och Ivar Carlsson i Tjärestads kommunalrum för att jämlikt av länsstyrelsen utfärdat förordnande (Bil. 1) handlägga synförrättning enligt vattenlagen för torrläggning av marker till Tjärestatorp m. fl. fastigheter i Tjärestads socken. Kungörelse angående förrättningens företagande denna dag hade av förrättningsmannen den 12/2 1947 översänts till pastorsämbetet i Tjärestads församling och hade denna kungörelse enligt å densamma tecknat bevis (Bil. 2) anslagits för vederbörande församling söndagen den 16/2 1947. Kungörelsen hade därjämte den 14/2 1947 varit införd i Skånska Dagbladet. Till kände sakägare hade förrättningsmannen den 15/2 1947 översänt underrättelser om förrättningen. Över avsända kungörelser, kallelser och underrättelser hade särskild förteckning upprättats (Bil. 3).

Förutom synemännen hade följande tillstädeskommit:

Lantbr. Nils Edvarsson; äg. 1/96 mtl. Tjärestad 19[13] och 1/96 mtl. Tjärestad 19[14] (lgf. den 13/3 1935; § 160).

Stiftsnämnden, Lund; äg. 1/4 mtl. Tjärestad 13'. genom Einar Malmström enl. fullmakt Bil. 4

Lantbr. Bonde Bengtsson; arr. 1/4 mtl. Tjärestad 13'.

~~Nämndeman~~ Julius Andersson; äg. 1/4 mtl. N. Vallåhra 4[3] och 3/64 mtl. N. Vallåhra 5[17].

2.

Lantbr. Maurits Nilsson; äg. 5/112 mtl. N. Vallåhra 3^{4} och 1/224 mtl. N. Vallåhra 3^{10} (lgf den 8/9 1935; § 92)

Lantbr. Nils Rundqvist; äg. 19/832 mtl. N. Vallåhra 5^{8} och 6/832 N. Vallåhra 5^{9} (lgf den 15/4 1924; § 242).

~~Lantbr. Oswald Karlsson; äg. tillsammans med hustrun 3/64 mtl. N. Vallåhra 5^{16} (lgf. den 7/2 1934; § 66).~~

Fru Gerda Svensson; äg. 3/16 mtl. N. Vallåhra 5^{4} (lgf den 2/10 1946; nr 306). genom Åke Svennefors enl. fullmakt Bil. 5.

Nilla Johanssons dödsbo; äg. 337/6048 mtl. N. Vallåhra 2^{9} (lgf den 30/6 1943; § 557). genom Otto Nilsson enl. fullmakt Bil. 6.

Erik Lindberg; äg. tillsammans med Malte Lindberg avs. N. Vallåhra 1^{6} och 1^{7}; 1/8 mtl. N. Vallåhra 4^{4}; 1/12 mtl. N. Vallåhra 4^{5} ~~och förgrantningsjord litt. A och B.~~ (lgf. den 15/9 1943; § 709).

~~Malte Lindberg; äg. tillsammans med Erik Lindberg avsn.~~

Friherre Carl Bennet; arr. 1/2 mtl. Tjärestad 20'; 1 mtl. Tjärestatorp 1'; 7/8 mtl. Tjärestatorp 2' och 3/4 mtl. Tjärestatorp 3' genom ladufogde Eric Hansson enl. fullmakt Bil. 7.

~~Greve Axel Wachtmeister; äg. 1/2 mtl. Tjärestad 20'; 1 mtl. Tjärestatorp 1'; 7/8 mtl. Tjärestatorp 2' och 3/4 mtl. Tjärestatorp 3'.~~

Mattias Pettersson; äg. lägenheten N. Vallåhra 4^{13} (lgf. den 19/8 1945; § 778).

~~Fru Hanna Bengtsson; äg. 9/224 mtl. N. Vallåkra 3⁹ (lgf. den 15/4 1942, 202).~~

Lantbr. Åke Svennefors; arr. 3/16 mtl. N. Vallåkra 5⁴

Lantbr. Folke Olsson; arr. 1/4 mtl. N. Vallåkra 4³ och 3/64 mtl. N. Vallåkra 5¹⁷.

Lantbr. Einar Malmström; ordf. för dikningsföretaget Tjärestad-Bårslöv av år 1938.

Lantbr. Erik Olsson; ordf. för dikningsföretaget Tjärestad n:ris 7 och 16 av år 1938.

Vägdirektören i Malmöhus län genom ingenjör Simon Danielsson enl. fullmakt Bil. 8.

§ 1.

Det för förrättningsmannen utfärdade förordnandet upplästes och bilades protokollet såsom Bil. 1.

§ 2.

Jäv emot synnemännen hade ingen att anmäla. Synnemännen visste sig ej heller stå i jävsförhållande till nu kände sakägare. Gode männen förklarade, att de avlagt föreskriven ed, samt att de innehade uppdrag att vara skiftesgodemän.

§ 3.

Laga hinder emot förrättningens handläggande eller det nu planerade företagets utförande hade ingen att anmäla.

§ 4.

Förrättningsmannen framlade planharta över de marker, som borde bliva berörda av det planerade företaget, ävensom profilritning över de avlopp, vilkas upptagande påyrkats i samband med verkställda förundersökningar.

§ 5.

Friherre Carl Bennets ombud Eric Hansson, Nilla Johansson dödsbos ombud Otto Nilsson och Julius Andersson yrkade att diket i gränsen mellan fastigheten N. Vallåkra 2^2 och 2^9 skulle upptagas. Förrättningsmannen meddelade att kompletterande undersökningar skulle utföras till nästa sammanträde.

§ 6.

Meddelades, att synegång skulle företagas omedelbart efter sammanträdet.

§ 7.

Opplästes och godkändes dagens protokoll samt meddelades, att nytt sammanträde skulle hållas torsdagen den 22 maj 1947 kl 10.- på samma plats, varefter sammanträdet upplästes.

Tjärestad den 12 mars 1947.

Erik Alström

c.o. lantbruksingenjör.

Ehrwald, Betz Eckm. Ivar Carlsson

gode min.

<u>År 1947 den 22 maj</u> inställde sig undertecknad förrättningsman jämte skiftesgodemännen Charles Bengtsson och Ivar Carlsson för att åter handlägga synefördrättningen.

<u>Förutom synemännen hade följande tillstädeskommit:</u>

~~Lantbr. Nils Edvardsson,~~
Stiftsnämnden, Lund, genom lantbr. Einar Malmström,
Lantbr. Bonde Bengtsson,
Nämndeman Julius Andersson,
Lantbr. Maurits Nilsson,
Lantbr. Nils Rundqvist,
Lantbr. Oswald Karlsson,
Fru Gerda Svensson genom Åke Svennefors,
Nilla Johansons dödbo genom Otto Nilsson,
Lantbr. Erik Lindberg.
~~Lantbr. Malte Lindberg~~
Friherre Carl Bennet genom ladufogde Eric Hansson,
~~Greve Axel Wachtmeister,~~
Herr Mathias Pettersson,
~~Fru Hanna Bengtsson,~~
Lantbr. Åke Svennefors,
Lantbr. Folke Olsson,
Lantbr. Einar Malmström, ordf för dikningsföretaget Tjärestad-Bårstör av år 1938,
~~Lantbr. Erik Olsson, ordf. för dikningsföretaget Tjärestad n:ris 7 och 16 av år 1938,~~
~~Vägdirektörer i Malmöhus län genom ingenjör Simon Danielsson,~~
Lantbr. Erik Svensson,
Tjärestads skolstyrelse genom lantbr. Arvid Johansson
~~Herr Bertil Gislander,~~
~~Herr Reinhold Kirk~~
~~Herr Sture Johansson,~~
~~Herr Axel Hektor,~~

§ 8.

Förrättningsmannen meddelade, att med anledning av yrkandet vid föregående sammanträde §5 i syneförrättningsprotokollet förslag upprättats till ytterligare ett dikningsföretag, vilket betecknats som företag 2. Härigenom hade tillkommit några nya intressenter, som ej varit kallade till föregående sammanträde. Kungörelse hade därför delgivits dessa nya intressenter i den för stämning stadgade ordningen. (Bil. 9-14).

§ 9.

Förrättningsmannen upplöste ånyo det utfärdade förordnandet samt frågade om någon av de nytillkomna hade jäv att anföra emot synemännen. Inget jäv anfördes och synemännen visste sig ej heller stå i jävsförhållande till de nytillkomna sakägarna. Något laga hinder emot förrättningens handläggande hade heller ingen att anmäla.

§ 10.

Förrättningsmannen redogjorde för av honom upprättat förslag till företagens utförande samt framlade till sakägarnas granskning de till förslaget hörande handlingarna och ritningarna. Förslagshandlingarna bilades protokollet

värderingslängden såsom Bil. Aa,
brukningsbåtnadslängden såsom Bil Ab,
kostnadsföretaget såsom Bil B samt
arbetsbeskrivningen såsom Bil C.

§ 11.

Lantbr. Erik Svensson undertecknade ansökan att ställa sig som sökande till förrättningen och yrkade att diksträckorna H. H. M och L-La i företag 2 skulle upptagas. Åtgärden vitsordades av synemännen, sedan den av dem prövats lämplig (Bil. 15).

§ 12.

Förrättningsmannen meddelade att utdrag av förslag till utlåtande tillställts vägdirektören angående allmänna vägen. Vägdirektören hade i skrivelse godkänt förrättningsmannens förslag (Bil. 16-18).

§ 13.

Förrättningsmannen redogjorde för gällande bestämmelser rörande bidrag och lån av statsmedel till utförande av torrläggningsföretag

§ 14.

Sakägarna överenskommo att ansöka om bidrag från statens avdekningsanslag till sina kostnader för företagens utförande. De uppdrogo åt lantbr. Bonde Bengtsson

att till Kungl. Lantbruksstyrelsen ingiva ansökan om statsbidrag,

att, därest statsbidrag beviljas, med Kungl. Lantbruksstyrelsen avsluta kontrakt om företagets utförande,

att uppbära och utkvittera det statsbidrag, som kan komma att beviljas till företaget samt

att företräda delägarna i alla de övriga frågor,

som avse bidrag från statens avdikningsanslag.

§ 15.

<u>På förrättningsmannens förfrågan</u> uppgavs att fastigheterna hade följande arealer:

Lantbr. Nils Edvardssons	12	har
Lunds stiftsnämnds, arr. Bonde Bengtssons	22	"
Nämndeman Julius Anderssons	40	"
Lantbr. Mauritz Nilssons	25	"
" Nils Rundqvists	3,5	"
" Oswald Knutssons	4,5	"
Fru Gerda Svenssons	14	"
Nilla Johanssons dödsbos	5	"
Lantbr. Erik och Malte Lindbergs	37	"
Greve Axel Wachtmeisters	210	"
Herr Mattias Pettersons	1/4	"
Fru Hanna Bengtssons	13	"
Lantbr. Erik Svenssons	21	"
Tjärestads skolstyrelses	1/4	"
Herr Bertil Gislanders	0,1	"
Herr Reinhold Kvists	0,1	"
Herr Sture Johnssons	0,1	"
Herr Axel Hektor	0,1	"

§ 16.

<u>Antecknades</u> till protokollet, att kostnaderna för hantlangning uppgått till 233 kr, som förskotterats av baron Carl Bennet.

Annonskostnaden för sammanträdet 22,40 kr samt delgivningskostnad genom stämningsman 16,60 kr

eller tillhopa 39:-kr ha förskotterats av förrättningsmannen.

Gode männens räkningar på sammanlagt 54:- kr betalades av lantbr. Bonde Bengtsson.

§ 17.

Avgavs synemännens utlåtande – se Bil. D med underbilaga Da – med tillkännagivande, att den med utlåtandet missnöjde ägde detsamma klandra genom besvär till Söderbygdens Vattendomstol.

§ 18.

Förrättningsmannen meddelade, att avskrifter och kopior av de till företaget hörande handlingarna och ritningarna skulle förvaras av styrelsens ordförande och alltså inom trettio dagar översandes till lantbr. Bonde Bengtsson för att av honom hållas tillgängliga för envar, som önskar granska dem eller taga avskrifter.

§ 19.

De närvarande förklarade sig beredda att utse styrelse och valde följande:

Till ordförande och verkställande ledamot valdes lantbr. Bonde Bengtsson och till övriga ledamöter lantbr. Folke Olsson och Åke Svennefors. Till suppleant valdes lantbr. Erik Lindberg.

Till revisorer utsågos lantbr. Erik Svensson och Maurits Nilsson.

§ 20.

Antecknades till protokollet, att 1 häfte handlingar och 1 karta till dikningsföretaget "Tjärestad n:r 7 m. fl. av år 1891" återlämnades till friherre Carl Bennets ombud ladufogde Eric Hansson; att 2 häften handlingar, 1 karta och 1 profilritning till dikningsföretaget Tjärestad – Bårstör av år 1938 återlämnades till lantbr. Einar Malmström, samt att 2 häften handlingar, 1 plankarta och 2 profilritningar till dikningsföretaget Tjärestad n:ris 7 och 16 av år 1938 återlämnades till lantbr. Einar Malmström, som skulle överlämna dem till lantbr. Erik Olsson.

§ 21.

Upplästes och godkändes degens protokoll samt förklarades förrättningen avslutad och upplöstes sammanträdet.

Tjärestad den 22 maj 1947.

Erik Alström

e.g. lantbruksingenjör.

Charles Bergstedt Ivar Carlsson

Ek.D.nr 43/680-1943.

11.
Bil. 4.

RESOLUTION.

Översändes till extra lantbruksingenjören E. Alström i Malmö - - - - - - - - - - - - - - - - som förordnas att, därest laga hinder ej möter, i behörig ordning företaga den i inneliggande ansökan omförmälda förrättning; skolande bevis om detta förordnandes emottagande skyndsamt hit insändas.

Malmö i landskansliet den 5 juni 1945.

På länsstyrelsens vägnar:

T. Kinnman

E. Wessman

Erhållit den 7/6-45.

12.

Ek.D. nr 43/680-1943.

2,44/1943 ~~55~~ 1944 32. 1945

Ink. till Lantbruksingeniörskontoret
den 25/8 1943

RESOLUTION.

Översändes till lantbruksingenjören i Malmöhus län, - som förordnas att, därest laga hinder ej möter, i behörig ordning företaga den i inneliggande ansökan omförmälda förrättning; skolande bevis om detta förordnandes emottagande skyndsamt hit insändas.

Malmö i landskansliet den 24 augusti 1943.

På länsstyrelsens vägnar:

E. Wessman

E. Kvistberg

Erhållit 23/12-43.

13.

~ 43/680 43.

Till/

Länsstyrelsen i Malmöhus län.

Vördsamt anhålles om förordnande för behörig förrättningsman att handlägga syneförrättning enligt vattenlagen för torrläggning av marken tillhörande Fjärestadtorp, Fjärestad nr 13 och 19, Lundsgård, Valogården, Björknäs m.fl. egendomar i Fjärestad socken av Malmöhus län.

Närmare upplysningar kunna lämnas av nämndeman Julius Andersson, Lundsgård, tel Vallåkra 44.

Vallåkra den 15/8 1943.

Nils Edvardsson

Julius Andersson

Hans Lindberg

Oswald Karlsson

N. P. Johansson Sterkelius
Otto Nilsson

Bonde Bengtsson

Maurits Nilsson

Nils Rundqvist

Ernst Svensson

[illegible]
för Fjärestadtorp.

Kungörelse.

Sammanträde för syneförrättning angående torrläggning av marker till Fjärestatorp nr 1, 2 och 3, Fjärestad nr 13, 19 och 20 samt Norra Vallåkra nr 1, 2, 3, 4 och 5 i Fjärestads socken av Malmöhus län kommer att hållas i Fjärestads kommunalrum onsdagen den 12 mars 1947 kl. 10,00, då vederbörande sakägare hava att tillstädeskomma personligen eller genom lagligen befullmäktigade ombud. Av förrättningen kommer att beröras allmänna landsvägen Kingelstad - Fjärestad och Norra Vallåkra - Fjärestad samt dikningsföretagen Fjärestad - Bårslöv av år 1938 och Fjärestad n:ris 7 och 16 av år 1938.

Malmö den 12 februari 1947.

I tjänsten

Erik Alström

e. o. lantbruksingenjör.

Att förestående kungörelse anslagits för Fjärestads församling söndagen den 16/2 1947 betygar: Mikke Sydmark
Kyrkoherde.

Anhålles, att ovanstående kungörelse anslås snarast möjligt samt därefter med påtecknat bevis återställes till förrättningsmannen under adress Rörsjötorget 1, Malmö.

Bil. 3.

Förteckning

över kungörelser, kallelser och underrättelser, som avsänts vid syneförrättning angående torrläggning av marker tillhörande Fjärestatorp m. fl. hemman i Fjärestads socken av Malmöhus län.

Adressat	Adress		Datum för underrättelsens avsändande
Pastorsämbetet i Fjärestads församling,		Gantofta	12/2 1947
Skiftesgodemannen Charles Bengtsson,	Bunketofta,	Påarp	- " -
" Ivar Carlsson,	Fastmårup,	Vallåkra	- " -
Länsstyrelsen i Malmöhus län,		Malmö	15/2 1947
Stiftsnämnden		Lund	- " -
Lantbrukare Mauritz Nilsson,	N. Vallåkra nr 3,	Vallåkra	- " -
" Eric Lindberg,	Valogården,	"	- " -
" Malte Lindberg,	"	"	- " -
Fru Hanna Bengtsson,	N. Vallåkra nr 3,	"	- " -
" Elsa Cecilia Karlsson	- " - nr 5,	"	- " -
Lantbrukare Nils Rundqvist,	- " -	"	- " -
Nilla Johanssons sterbhus,	- " -	"	- " -
Fru Gerda Svensson,	Björknäs,	"	- " -
Arrendator Åke Svennefors,	"	"	- " -
Skandinaviska Banken, Notariatavdelningen,		Malmö	- " -
Friherre Carl Bennet,	Vasatorp,	Hälsingborg	- " -
Nämndeman Julius Andersson,	Postfack 7,	Vallåkra	- " -
Arrendator Folke Olsson,	Lundsgård,	"	- " -
Herr Mattias Pettersson,	N. Vallåkra,	"	- " -

Lantbrukare Nils Edvardsson,	Fjärestad,	Vallåkra	15/2 1947
Arrendator Bonde Bengtsson,	Fjärestad nr 13,	"	- " -
Sysslomannen för dikningsföretaget Fjärestad - Bårslöv av			
år 1938, lantbrukare Einar Malmström, Ekebo,		Vallåkra	- " -
Sysslomannen för dikningsföretaget Fjärestad n:ris 7 och 16			
av år 1938, lantbrukare Eric Olsson, Molkebacken,	Fjärestad,		
		Vallåkra	- " -
Vägdirektören i Malmöhus län,		Malmö	- " -

Malmö den 15 februari 1947.

Erik Alström

/Erik Alström/

e. o. lantbruksingenjör.

Bil. 4.

LUNDS STI

STIFTSNÄMNDEN I LUNDS STIFT

Resolution.

Herr ...stiftsjägmästaren Leif Övergaard.....

eller, vid förfall för honom, den han i sitt ställe sätter förordnas att såsom konsistorieombud och ombud för Lunds stiftsnämnd närvara vid den med inneliggande meddelande avsedda förrättning. Lund den ....20 februari 1947.....

Å domkapitlets och stiftsnämndens vägnar:

...Edv. Rodhe...
Edv. Rodhe

/. Helge Arfvidsson..
Helge Arfvidsson

Att i mitt ställe fullgöra det för mig här ovan lämnade uppdrag förordnar jag härigenom herr ....Einar Malmström, Ekeby, Vallåkra.....

Leif Övergaard

18.

Rd 2

47 19/2 646

Avskrift.

Till

Länsstyrelsen i Malmöhus län, Malmö.

Sedan jag av länsstyrelsen förordnats handlägga syneförrättning angående torrläggning av marker till Fjärestatorp m.fl. hemman i Fjärestads socken, har sammanträde i ärendet utsatts att hållas i Fjärestads kommunalrum onsdagen den 12 mars 1947 kl. 10.00. Då förrättningen kommer att beröra marker tillhörande klockarhemmanet 1/4 mtl Fjärestad 13[1], får jag härmed jämlikt bestämmelserna i 10 kap. 41 § vattenlagen översända ett exemplar av den utfärdade kungörelsen.

Malmö den 15 februari 1947.

Erik Alström

e.o. lantbruksingenjör.

Kungörelse.

Sammanträde för syneförrättning angående torrläggning av marker till Fjärestatorp n:ris 1, 2 och 3, Fjärestad n:ris 13, 19 och 20 samt Norra Vallåkra n:ris 1, 2, 3, 4 och 5 i Fjärestads socken av Malmöhus län kommer att hållas i Fjärestads kommunalrum onsdagen den 12 mars 1947 kl. 10.00, då vederbörande sakägare hava att tillstädeskomma personligen eller genom lagligen befullmäktigade ombud. Av förrättningen kommer att beröras allmänna landsvägen Kingelstad - Fjärestad och Norra Vallåkra - Fjärestad samt dikningsföretagen Fjärestad - Bårslöv av år 1938 och Fjärestad n:ris 7 och 16 av år 1938.

Malmö den 15 februari 1947.

I tjänsten
Erik Alström
e.o. lantbruksingenjör.

Vidimeras och

Allm.d. 5/330.

översändes till stiftsnämnden i Lund för kännedom. Malmö i landskontoret den 18 februari 1947.

På tjänstens vägnar:

Ernst Lundblad

Ernst Lundblad

Stiftsfjärestad 13 kl.

47 17/2 646

Till

Stiftsnämnden,

Lund.

Sedan jag av länsstyrelsen förordnats handlägga syneförrättning angående torrläggning av marker till Fjärestatorp m. fl. hemman i Fjärestads socken, har sammanträde i ärendet utsatts att hållas i Fjärestads kommunalrum onsdagen den 12 mars 1947 kl. 10,00. Då förrättningen kommer att beröra marker tillhörande klockarhemnanet 1/4 mtl. Fjärestad 13[1], får jag härmed översända ett exemplar av den utfärdade kungörelsen.

Malmö den 15 februari 1947.

Erik Alström

/Erik Alström/

e. o. lantbruksingenjör.

Kungörelse.

Sammanträde för syneförrättning angående torrläggning av marker till Fjärestatorp n:ris 1, 2 och 3, Fjärestad n:ris 13, 19 och 20 samt Norra Vallåkra n:ris 1, 2, 3, 4 och 5 i Fjärestads socken av Malmöhus län kommer att hållas i Fjärestads kommunalrum onsdagen den 12 mars 1947 kl. 10,00, då vederbörande sakägare hava att tillstädeskomma personligen eller genom lagligen befullmäktigade ombud. Av förrättningen kommer att beröras allmänna landsvägen Kingelstad - Fjärestad och Norra Vallåkra - Fjärestad samt dikningsföretagen Fjärestad - Bårslöv av år 1938 och Fjärestad n:ris 7 och 16 av år 1938.

Malmö den 15 februari 1947.

I tjänsten

/Erik Alström/

e. o. lantbruksingenjör.

Fullmakt

för Åke Hennefors, att föra min talan vid sammanträdet för synförrättning angående forrläggning av marker i Gärestads socken den 12/3-47

Vallåkra den 12/3 1947

Gärda Svensson

Bevittnas av

Emil Nilsson

Fullmakt

för Otto Nilsson Norra Wallåkra
att föra min talan vid som-
manträdet för syneförrättning
angående tarslägning av mar-
ker till fastigheterna inom
Fjärertad samt Norra Wallåkra
den 12 Mars 1947

Ombudet Laga åtgärder och
berlut godkännes

Norra Wallåkra den 12 Mars 1947
Albin Nilsson

Egenhändiga namnteckning
bestyrkes av oss två vittnen

O Nordström. T Persson

Fullmakt

för Sadufogde Eric Hansson Fjerrestadtorp att vid sammanträde för Syneförrättning angående torrläggning av Marker till Fjerrestadtorp m. ft. den 12/3 1947 föra min talan & bevaka min rätt. Och godkänner jag ombudets åtgöranden.

Fjerrestadtorp den 21. februari 1947.

Carl Bennet.

Friherre Carl Bennets Namnteckning bevittna.

O. Myllenberg. A. Jönsson.

25.

Bil. 8.

VÄGFÖRVALTNINGEN
I
MALMÖHUS LÄN

Dnr .....

F u l l m a k t.

Vägförvaltningen i Malmöhus län befullmäktigar härigenom ingenjören Simon Danielsson att vid syneförrättning enligt vattenlagen angående torrläggning av marker till Fjärestadstorp nr 1, 2 och 3, Fjärestad nr 13, 19 och 20 samt Norra Vallåkra nr 1, 2, 3, 4 och 5 i Fjärestads socken av Malmöhus län, utföra och bevaka vägförvaltningens talan.

Ombudets laga åtgärder godkännas.

Malmö den 11 mars 1947.

Vägförvaltningen i Malmöhus län.

W. Mannerfelt.

Rentsbo mot borg

36.

Bil. 9.

Länsstyrelsens Diarie Nr .....

Länsstyrelsens i ..... län beslut / utslag / resolution / protokoll Kungörelse av den 7/5 1947

Kungl. kammarrättens
Särskilda prövningsnämndens
Mellankommunala prövningsnämndens

ang. sammanträde för syneförrättning ang torrläggning av mark

mantalsskrivning / taxering / debitering för år 194.... har denna dag tillställts .....

Lantbrukare Erik Svensson, Norra Vallåkra nr 1, Wallåkra

erkännes / betygar .....

Borgen Vallåkra den 12 maj 1947.

Erik Svensson

Bevittnas:

[signature]

Fjärdingsman

Stämningsman enl. .....

häradsrätts förordnande.

Länstrycket. Ser. II. Avd. A nr 67. 1944. 10 000.

STATENS REPRODUKTIONSANSTALT
278343 L

27.

Bil. 10.

Länsstyrelsens Diarie Nr .....

Länsstyrelsens i ..... län
Kungl. kammarrättens
Särskilda prövningsnämndens
Mellankommunala prövningsnämndens

beslut
utslag
resolution
protokoll

Kungörelse av

den 3/5 1947

ang. sammanträde för syneförrättning d 22/5 1947 ang torrläggning av mark

mantalsskrivning
taxering
debitering

för år 194.... har denna dag tillställts .....

Lantbrukare Arvid Johansson, Västergård, Gantofta

erkännes
betygar

Westergård den 13 maj 1947.

Arvid Johansson

Bevittnas:

Fjärdingsman

Stämningsman enl. .....
härad srätts förordnande.

Länstrycket. Ser. II. Avd. A nr 67. 1944. 10 000.

STATENS REPRODUKTIONSANSTALT
278343 L

28.

Bil. 11.

Länsstyrelsens Diarie Nr .....

Länsstyrelsens i ..... län
Kungl. kammarrättens
Särskilda prövningsnämndens
Mellankommunala prövningsnämndens

beslut
utslag
resolution
protokoll

Kungörelse av

den 3/5 1947

ang. sammanträde för syneförrättning ang torrläggning av mark

mantalsskrivning
taxering
debitering

för år 194 .... har denna dag tillställts .....

Herr Bertil Gislander, Norra Wallåkra, Wallåkra

erkännes
betygar

Tjärstad den 12/5 1947

Bertil Gislander

Bevittnas:

Fjärdingsman

Stämningsman enl. .....
häradsrätts förordnande.

Länstrycket. Ser. II. Avd. A nr 67. 1944. 10 000.

STATENS REPRODUKTIONSANSTALT
278343 L

29.

Dalbokind / nya kyrk

Bil. 12.

Länsstyrelsens Diarie Nr .....

Länsstyrelsens i ..... län beslut / utslag / resolution / protokoll den 3/5 1947

Kungl. kammarrättens
Särskilda prövningsnämndens
Mellankommunala prövningsnämndens

Kungörelse av

ang. sammanträde för syneförrättning d 22/5 1947 ang torrläggning av mark

mantalsskrivning / taxering / debitering för år 194.. har denna dag tillställts

Herr Reinhold Kvick, Norra Wallåkra, Wallåkra

erkännes / betygar

Fjärestad den 12/5 1947

Reinhold Kvick

Ebba Kvick

Bevittnas:

[signature]

Fjärdingsman

Stämningsman enl. .....

häradsrätts förordnande.

Länstrycket. Ser. II. Avd. A nr 67. 1944. 10 000.

STATENS REPRODUKTIONSANSTALT
276343 L

30.

Bil. 13.

Länsstyrelsens Diarie Nr .....

Länsstyrelsens i ..... län
Kungl. kammarrättens
Särskilda prövningsnämndens
Mellankommunala prövningsnämndens

beslut
utslag
resolution
protokoll

Kungörelse av
den 3/5 1947

ang. sammanträde för syneförrättning d 22/5 1947 ang torrläggning av mark

mantalsskrivning
taxering
debitering

för år 194 ... har denna dag tillställts .....

Herr Sture Johnsson, Norra Wallåkra, Wallåkra

erkännes
betygar

Fjärestad den 11/5 1947

Sture Johnsson + Gunthy Johnsson.

Bevittnas:

[signature]
Fjärdingsman

Stämningsman enl. .....
häradsrätts förordnande.

Länstrycket. Ser. II. Avd. A nr 67. 1944. 10 000.

STATENS REPRODUKTIONSANSTALT
278343 L

31.

Bil. 14.

Länsstyrelsens Diarie Nr .....

Länsstyrelsens i ..... län beslut / Kungl. kammarrättens utslag / Särskilda prövningsnämndens resolution / Mellankommunala prövningsnämndens protokoll den Kungörelse av 5/5 1947

ang. sammanträde för syneförrättning d 22/5 1947 ang torrläggning av mark

mantalsskrivning / taxering / debitering för år 194... har denna dag tillställts

herr Axel Hecktor, Norra Wallåkra, Wallåkra

erkännes / betygar

Fjärestad den 12/5 1947

Axel Hektor / Eug Hektor

Bevittnas:

[signature]

Fjärdingsman

Stämningsman enl. .....

häradsrätts förordnande.

Länstrycket. Ser. II. Avd. A nr 67. 1944. 10 000.

STATENS REPRODUKTIONSANSTALT 278343 L

Bil. 15.

Förening.

Undertecknad får härmed förena sig med lantbr. Nils Edvardsson m. fl. i deras ansökan den 15/8 1943 om syneförrättning enligt vattenlagen för torrläggning av mark och yrka att förrättningen utsträckes att jämväl omfatta min fastighet.

Tjäreskatorp den 22 maj 1947.

Erik Svensson

Vitsordas:

Erik Alström Ivar Carlsson [illegible]

Bil. 16.

Till Vägdirektören i Malmöhus län.

Ang. Dikningsföretagen Fjärestatorp av år 1947.

Sedan jag förordnats att vid syneförrättning upprätta förslag till utförande av ovannämnda företag, har sådant förslag nu av mig upprättats och kommer detsamma att föreläggas vederbörande intressenter vid sammanträde den 22 maj 1947. Då de planerade dikningsföretagen berörà allmänna vägen Vallåkra Mörarp får jag härmed överlämna ett utdrag av förslag till utlåtande i ärendet med anhållan om Edert yttrande jämlikt 10 kap 52 § vattenlagen. Även översändes en plankarta över dikningsföretagen samt ett utdrag av den topografiska kartan på vilken den i utlåtandet omnämnda vägtrumman utmärkts med röd ring.

Malmö den 10 maj 1947.

Erik Alström

/Erik Alström/

e. o. lantbruksingenjör.

Utdrag av förslag till utlåtande.

Allmänna vägar.

Mellan sektionerna 4+25 och 4+32 av dikessträckan B - C korsar det nya avloppet allmänna vägen Vallåkra - Mörarp. I korsningspunkten finnes f. n. en äldre gjuten betongtrumma med 1,5 m bredd och bottenhöjden å +43,8 m. I den befintliga betongtrumman skall läggas en rörledning med 28" inre diameter och i övrigt enligt de bestämmelser, som återfinnas i Kungl. Väg- och Vattenbyggnadsstyrelsens " Normalsektioner för vägar av år 1938". Trummans inre underkant skall vid nedströmssidan eller sektionen 4+25 ligga på höjden +43,91 m och vid uppströmssidan eller sektionen 4+32 på höjden +43,93 m. Vid trummans ändpunkter skola anordnas kopplings- eller anslutningsbrunnar. Dessa skola utföras av 40" betongrör, med 500 mm slamrum, grundläggas på fast underlag samt omskolas med sten och grovt grus. I brunnarna skola förutom rörledningen för det nya avloppet inkopplas minst 3 st. 100 mm rör, så att vägvatten samt dagvatten och dräneringsvatten från angränsande marker obehindrat kan inledas i brunnarna. Den nya trumman med till densamma hörande brunnar skall bekostas av dikningsföretaget och utföras av Vägförvaltningen i Malmöhus län eller om tillåtelse lämnas dikningsföretaget av detta.

Malmö i maj 1947.

Erik Alström

/Erik Alström/

e. o. lantbruksingenjör.

Bil. 18.

VÄGFÖRVALTNINGEN
I
MALMÖHUS LÄN
—
VÄGDIREKTÖREN

Dnr 2515-43/47

Till
Statens e. Lantbruksingenjör E. Ahlström,
S. Förstadsgatan 31,
M a l m ö.

Ang. dikningsföretagen Fjärestatorp av år 1947.

Med anledning av Eder skrivelse den 10 maj 1947 får jag härmed meddela, att det av Eder översända utdraget av förslag till utlåtande angående rubricerade företag granskats utan erinran.

Malmö den 20 maj 1947

W. Mannerfelt.

SD/AP

Areal								Nuvarande värde			Blivande värde			Förbättringsvärde		
Åker		Äng och odlingsmark		Annan duglig mark		Impediment och högl. mark		pr har	pr ägofigur		pr har	pr ägofigur		pr har	pr ägofigur	
Har	ar	Har	ar	Har	ar	Har	ar	Kr.	Kr.	öre	Kr.	Kr.	öre	Kr.	Kr.	öre
7		8		9		10		11	12		13	14		15	16	

Värderingslängd
och
Värdeförteckning.

Hemmanstal	Registernummer	Littera å kartan	Socken, by och hemman	Delägares namn, hemvist m. m. samt ägobeskrivning	Ägofigurens nummer
1	2	3	4	5	6
				Företag 1.	
			Tjärestads socken	Avdelning 1.	
337/6018	2 9		Norra Vallåkra	Nilla Johanssons dödsbo	
				åker, mylla på gnus	1
				" —"—	2
				" —"—	3
				" —"—	4
				" —"—	5
				" —"—	6
				Summa	
3/16	5 4		Norra Vallåkra	Gerda Svensson	
				arr. Åke Svensson	
				åker, mylla på tättlera	7
				" —"—	8
				" —"—	9
				" —"—	10
				" —"—	11
				" —"—	12
				Summa	
			Tjärestads socken	Avdelning 2.	
3/16	5 4		Norra Vallåkra	Gerda Svensson	
				arr. Åke Svennefors	
				åker, mylla på tättlera	13
				" —"—	14
				" —"—	15
				" —"—	16
				Ersättes	

Areal								Nuvarande värde			Blivande värde			Förbättringsvärde		
Åker		Äng och odlingsmark		Annan duglig mark		Impediment och högl. mark		pr har	pr ägofigur		pr har	pr ägofigur		pr har	pr ägofigur	
Har	ar	Har	ar	Har	ar	Har	ar	Kr.	Kr.	öre	Kr.	Kr.	öre	Kr.	Kr.	öre
7		8		9		10		11	12		13	14		15	16	
0	07							2500	175	—	4000	280	—	500	35	—
0	09							2500	225	—	"	360	—	1500	135	—
0	03							1500	45	—	"	120	—	2500	75	—
0	07							1500	105		"	280	—	2500	175	—
0	17							2500	425	—	"	680	—	1500	255	—
0	14							3500	490	—	"	560	—	500	70	—
0	57	✓							1535	—		2280	—	✓	745	—
0	32							3500	1120	—	4000	1280	—	500	160	—
0	33							2500	825	—	"	1320	—	1500	495	—
0	05							1500	75	—	"	200	—	2500	125	—
0	17							1500	255	—	"	680	—	2500	425	—
0	78							2500	1950	—	"	3120	—	1500	1170	—
0	63							3500	2205	—	"	2520	—	500	315	—
2	28	✓							6420	—		9120	—	✓	2690	—
0	05							3500	175	—	4000	200	—	500	25	—
0	07							2500	175	—	"	280	—	1500	105	—
0	05							2500	125	—	"	200	—	1500	75	—
0	05							3500	175	—	"	200	—	500	25	—
0	22								650	—		880	—		230	—

Hemmanstal	Registernummer	Littera å kartan	Socken, by och hemman	Delägares namn, hemvist m. m. samt ägobeskrivning	Ägofigurens nummer
1	2	3	4	5	6
				Överfört:	
				åker, myllan på lättlera	17
				" —"—	18
				" —"—	19
				" —"—	20
				" —"—	21
				Summa	
6/832	5⁹		Nora Valläkra	Nils Rundqvist	
				åker, myllan på lättlera	22
				" —"—	23
				" —"—	24
				" —"—	25
				" —"—	26
					27
				Summa	
19/832	5⁸		Nora Valläkra	Nils Rundqvist	
				åker, myllan på lättlera	28
				" —"—	29
				" —"—	30
				" —"—	31
				" —"—	32
				" —"—	33
				Summa	
3/64	5¹⁶		Nora Valläkra	Elsa Cecilia Karlsson	
				åker, myllan på lerbl. sand.	34
				" —"—	35
				" —"—	36
				" —"—	37
				Överföres	

Areal								Nuvarande värde			Blivande värde			Förbättringsvärde		
Åker		Äng och odlingsmark		Annan duglig mark		Impediment och högl. mark		pr har	pr ägofigur		pr har	pr ägofigur		pr har	pr ägofigur	
Har	ar	Har	ar	Har	ar	Har	ar	Kr.	Kr.	öre	Kr.	Kr.	öre	Kr.	Kr.	öre
7		8		9		10		11	12		13	14		15	16	
0	22								650	—		880	—		230	—
0	05							2500	125	—	4000	200	—	1500	75	—
0	05							1500	75	—	"	200	—	2500	125	—
0	06							1500	90	—	"	240	—	2500	150	—
0	05							2500	125	—	"	200	—	1500	75	—
0	15							3500	525	—	"	600	—	500	75	—
0	58								1590	—		2320	—		730	—
0	10							3500	350	—	4000	400	—	500	50	—
0	07							2500	175	—	"	280	—	1500	105	—
0	08							1500	120	—	"	320	—	2500	200	—
0	04							1500	60	—	"	160	—	2500	100	—
0	05							2500	125	—	"	200	—	1500	75	—
0	05							3500	175	—	"	200	—	500	25	—
0	39								1005	—		1560	—		555	—
0	11							3500	385	—	4000	440	—	500	55	—
0	12							2500	300	—	"	480	—	1500	180	—
0	15							1500	225	—	"	600	—	2500	375	—
0	15							1500	225	—	"	600	—	2500	375	—
0	15							2500	375	—	"	600	—	1500	225	—
0	21							3500	735	—	"	840	—	500	105	—
0	89								2245	—		3560	—		1315	—
0	07							3500	245	—	4000	280	—	500	35	—
0	07							2500	175	—	"	280	—	1500	105	—
0	10							1500	150	—	"	400	—	2500	250	—
0	04							500	20	—	"	160	—	3500	140	—
0	28								590	—		1120	—		530	—

Hemmanstal	Registernummer	Littera å kartan	Socken, by och hemman	Delägares namn, hemvist m. m. samt ägobeskrivning	Ägofigurens nummer
1	2	3	4	5	6
				Överfört	
				åker, mylla på lerh. sand	38
				" —"—	39
				" —"—	40
				" —"—	41
				" —"—	42
				" —"—	43
				" —"—	44
				" —"—	45
				Summa	
1/8	44		Norra Valläkra	Eric och Malte Lindberg	
				åker, mylla på lerh. sand	46
				" "	47
				" —"—	48
				" —"—	49
				" —"—	50
				betesvall —"—	51
				" —"—	52
				" —"—	53
				" —"—	54
				Summa	

PETTERSONSKA BOKTR. EFTR. EKARA

436996

Areal								Nuvarande värde			Blivande värde			Förbättringsvärde		
Åker		Äng och odlingsmark		Annan duglig mark		Impediment och högl. mark		pr har	pr ägofigur		pr har	pr ägofigur		pr har	pr ägofigur	
Har	ar	Har	ar	Har	ar	Har	ar	Kr.	Kr.	öre	Kr.	Kr.	öre	Kr.	Kr.	öre
7		8		9		10		11	12		13	14		15	16	
0	28								590	—		1170	—		530	—
0	06							3500	210	—	4000	240	—	500	30	—
0	07							2500	175	—	"	280	—	1500	105	—
0	07							1500	105	—	"	280	—	2500	175	—
0	08							500	40	—	"	320	—	3500	280	—
0	20							500	100	—	"	800	—	3500	700	—
0	15							1500	225	—	"	600	—	2500	375	—
0	19							2500	475	—	"	760	—	1500	285	—
0	20							3500	700	—	"	800	—	500	100	—
1	30	✓							2630	—		5200	—	✓	2580	—
0	13							3500	455	—	4000	520	—	500	65	—
0	06							2500	150	—	"	240	—	1500	90	—
0	10							2500	250	—	"	400	—	1500	150	—
0	12							1500	180	—	"	480	—	3500	300	—
0	23							500	115	—	"	920	—	3500	805	—
0	28							500	140	—	"	1120	—	3500	980	—
0	15							1500	225	—	"	600	—	2500	375	—
0	19							2500	475	—	"	760	—	1500	285	—
0	13							3500	455	—	"	520	—	500	65	—
1	39	✓							2445	—		5560	—	✓	3115	—

Hemmanstal	Registernummer	Littera å kartan	Socken, by och hemman	Delägares namn, hemvist m. m. samt ägobeskrivning	Ägofigurens nummer
1	2	3	4	5	6
			Tjärestads socken	Avdelning 3	
1/12	4⁵		Norra Vallåkra	Eric och Malte Lindberg	
				åker, mylla på lertl. sand	55
				" —"—	56
				" —"—	57
				" —"—	58
				Summa	
1/8	4⁴		Norra Vallåkra	Eric och Malte Lindberg	
				åker, mylla på gras	59
				" —"—	60
				" —"—	61
				" —"—	62
				" —"—	63
				" —"—	64.
				" —"—	65
				" —"—	66
				" —"—	67
				Summa	
			Tjärestads socken	Avdelning 4.	
1/4	43		Norra Vallåkra.	Julius Andersson	
				av. Folke Olsson	
				åker, mylla på lättlera	68
				" —"—	69
				" —"—	70
				betesvall, mylla på gras	71
				" —"—	72
				Överföres	

PETTERSONSKA BOKTR.EFTR. SKARA

436996

Areal								Nuvarande värde			Blivande värde			Förbättringsvärde		
Åker		Äng och odlingsmark		Annan duglig mark		Impediment och högl. mark		pr har	pr ägofigur		pr har	pr ägofigur		pr har	pr ägofigur	
Har	ar	Har	ar	Har	ar	Har	ar	Kr.	Kr.	öre	Kr.	Kr.	öre	Kr.	Kr.	öre
7		8		9		10		11	12		13	14		15	16	
0	07							1500	105	—	4000	280	—	2500	175	—
0	07							500	35	—	"	280	—	3500	245	—
0	07							500	35	—	"	280	—	3500	245	—
0	04							1500	60	—	"	160		2500	100	—
0	25	✓							235	—		1000	—		765	—
0	09							3500	315	—	4000	360	—	500	45	—
0	10							2500	250	—	"	400	—	1500	150	—
0	13							1500	195	—	"	520	—	2500	325	—
0	03							500	15	—	"	120	—	3500	105	—
0	06							500	30	—	"	240	—	3500	210	—
0	14							1500	210	—	"	560	—	2500	350	—
0	01							1500	15	—	"	40	—	2500	25	—
0	08							2500	200	—	"	320	—	1500	120	—
0	10							350	350	—	"	400	—	500	50	—
0	74	✓							1580	—		2960	—		1380	—
1	60							3500	5600	—	4000	6400	—	500	800	—
0	57							2500	1425	—	"	2280	—	1500	855	—
0	31							1500	465	—	"	1240	—	2500	775	—
0	59							500	295	—	"	2360	—	3500	2065	—
0	42							1500	630	—	"	1680	—	2500	1050	—
3	49								8415	—		13960			5545	—

Hemmanstal	Registernummer	Littera å kartan	Socken, by och hemman	Delägares namn, hemvist m. m. samt ägobeskrivning	Ägofigurens nummer
1	2	3	4	5	6
				Överfört	
				betesvall, mylla på grus	73
				åker, mylla på lättlera	74
				" —"—	75
				" —"—	76
				" —"—	77
				Summa	
1	1'	gemen-	Fjäresta torp		
7/8	2'	sam	J:o	Greve Axel Wachtmeister	
3/4	3'	ägo-	J:o	m. Carl Bennet	
1/2	20'	redd	Fjäresta		
				åker, mylla på lättlera	78
				" —"—	79
				" —"—	80
				" —"—	81
				" —"—	82
				höglänt mark, förbättras ej	83
				märgelgrav	84
				"	85
				Summa	
1/4	13'		Fjäresta	Klockarehemman: Lands stiftsnämnd	
				arr. Bonde Bengtsson	
				åker, mylla på lättlera	86
				" —"—	87
				Summa	
1/96	19 13		Fjäresta	Nils Edvardsson	
				åker mylla på lättlera	88
				" —"—	89
				Summa	

PETTERSONSKA BOKTR. EFTR. SKARA

436996

Areal								Nuvarande värde			Blivande värde			Förbättringsvärde		
Åker		Äng och odlingsmark		Annan duglig mark		Impediment och högl. mark		pr har	pr ägofigur		pr har	pr ägofigur		pr har	pr ägofigur	
Har	ar	Har	ar	Har	ar	Har	ar	Kr.	Kr.	öre	Kr.	Kr.	öre	Kr.	Kr.	öre
7		8		9		10		11	12		13	14		15	16	
3	49								8415	—		13960	—		5545	—
0	23							1500	345	—	4000	920	—	2500	575	—
0	35							500	175	—	"	1400	—	3500	1225	—
0	39							1500	585	—	"	1560	—	2500	975	—
0	48							2500	1200	—	"	1920	—	1500	720	—
1	04							3500	3640	—	"	4160	—	500	520	—
5	78	✓							14360	—		23920	—	✓	9560	—
6	74							3500	23590	—	4000	26960	—	500	3370	—
9	28							2500	23200	—	"	37120	—	1500	13920	—
0	20							3500	700	—	"	800	—	500	100	—
0	14							3500	490	—	"	560	—	500	70	—
0	37							3500	1295	—	"	1480	—	500	185	—
						0	12									
						0	11									
						0	02									
16	73	✓				0	25		49275	—		66920	—	✓	17645	—
0	50							2500	1250	—	4000	2000	—	1500	750	—
1	00							3500	3500	—	"	4000	—	500	500	—
1	50	✓							4750	—		6000	—	✓	1250	—
0	71							3500	2485	—	4000	2840	—	500	355	—
0	25							2500	625	—	"	1000	—	1500	375	—
0	96	✓							3110	—		3840	✓		730	—

Hemmanstal	Registernummer	Littera å kartan	Socken, by och hemman	Delägares namn, hemvist m. m. samt ägobeskrivning	Ägofigurens nummer
1	2	3	4	5	6
1/96	19 14		Tjärestad	Nils Edvardsson	
				åker, mylla på lättlera	90
				" —"—	91
				" —"—	92
				Summa	
			Tjärestads socken	Avdelning 5.	
3/16	5 4		Norra Vallåkra	Gerda Svensson	
				av. Åke Svennefors	
				åker, mylla på lättlera	93
				" —"—	94
				" —"—	95
				" —"—	96
				" —"—	97
				" —"—	98
				" —"—	99
				Summa	
			Tjärestads socken	Avdelning 6.	
1	1'	gemen-	Tjärestatorp		
7/8	2'	sam	D:o	Greve Axel Wachtmeister	
3/4	3'	ägo-	D:o	av. Carl Bennet	
1/2	20'	vidd	Tjärestad		
				åker, mylla på lättlera	100
				Överföres	

Areal								Nuvarande värde			Blivande värde			Förbättringsvärde		
Åker		Äng och odlingsmark		Annan duglig mark		Impediment och högl. mark		pr har	pr ägofigur		pr har	pr ägofigur		pr har	pr ägofigur	
Har	ar	Har	ar	Har	ar	Har	ar	Kr.	Kr.	öre	Kr.	Kr.	öre	Kr.	Kr.	öre
7		8		9		10		11	12		13	14		15	16	
0	21							2500	525	–	4000	840	–	1500	315	–
0	57							3500	1995	–	"	2280	–	500	285	–
0	70							3500	700		"	800	–	500	100	–
0	98	✓							3220	–		3920	–		700	– ✓
0	10							2500	250	–	4000	400	–	1500	150	–
0	09							3500	315	–	"	360	–	500	45	–
0	37							2500	925	–	"	1480	–	1500	555	–
0	44							3500	1540	–	"	1760	–	500	220	–
0	55							2500	1375	–	"	2200	–	1500	825	–
0	30							2500	750	–	"	1200	–	1500	450	–
0	58							3500	2030	–	"	2320	–	500	290	–
2	43	✓							7185	–		9720	–	✓	2535	–
1	01							3500	3535	–	4000	4040	–	500	505	–
1	01								3535	–		4040	–		505	–

Hemmanstal	Registernummer	Littera å kartan	Socken, by och hemman	Delägares namn, hemvist m. m. samt ägobeskrivning	Ägofigurens nummer
1	2	3	4	5	6
				Överfört:	
				åker, mylla på lättlera	101
				" —"—	102
				" —"—	103
				" —"—	104a
				" —"—	104b
				" —"—	105
				" —"—	106
				märgelgrav	107
				åker —"—	108
				" —"—	109
				" —"—	110
				" —"—	111
				märgelgrav	112
				Summa	
			Tjärestads socken	Avdelning 7	
1/8	4⁴		Norra Vallåkra	Eric och Malte Lindberg	
				åker, mylla på lerbl. sand	113
				" —"—	114
				" —"—	115
				Summa	
1/12	4⁵		Norra Vallåkra	Eric och Malte Lindberg	
				åker, mylla på lerbl. sand	116
				" —"—	117
				" —"—	118
				" —"—	119
				" —"—	120
				Överföres	

Areal								Nuvarande värde			Blivande värde			Förbättringsvärde		
Åker		Äng och odlingsmark		Annan duglig mark		Impediment och högl. mark		pr har	pr ägofigur		pr har	pr ägofigur		pr har	pr ägofigur	
Har	ar	Har	ar	Har	ar	Har	ar	Kr.	Kr.	öre	Kr.	Kr.	öre	Kr.	Kr.	öre
7		8		9		10		11	12		13	14		15	16	
1	01								3535	—		4040	—		505	—
0	64							2500	1600	—	4000	2560	—	1500	960	—
0	40							1500	600	—	"	1600	—	2500	1000	—
0	22							1500	330	—	"	880	—	2500	550	—
1	86							2500	4650	—	"	7440	—	1500	2790	—
0	09							1500	135	—	"	360	—	2500	225	—
0	35							3500	1225	—	"	1400	—	500	175	—
0	44							3500	1540	—	"	1760	—	500	220	—
						0	03									
0	25							3500	875	—	4000	1000	—	500	125	—
0	11							2500	275	—	"	440	—	1500	165	—
0	37							2500	925	—	"	1480	—	1500	555	—
0	53							3500	1855	—	"	2120	—	500	265	—
						0	05									
6	27					0	08		17545	—		25080	—		7535	—
0	01							2500	25	—	4000	40	—	1500	15	—
0	01							2500	25	—	"	40	—	1500	15	—
0	04							3500	140	—	"	160	—	500	20	—
0	06								190	—		240	—		50	—
0	12							3500	420	—	4000	480	—	500	60	—
0	05							2500	125	—	"	200	—	1500	75	—
0	05							2500	125	—	"	200	—	1500	75	—
0	15							1500	225	—	"	600	—	2500	375	—
0	29							500	145	—	"	1160	—	3500	1015	—
0	60								1040	—		2640	—		1600	—

Hemmanstal	Registernummer	Littera å kartan	Socken, by och hemman	Delägares namn, hemvist m. m. samt ägobeskrivning	Ägofigurens nummer
1	2	3	4	5	6
				Överfört	
				åker, mylla på lerbl. sand	121
				" —"—	122
				" —"—	123
				" —"—	124
				" —"—	125
				" —"—	126
				" —"—	127
				" —"—	128
				" —"—	129
				" —"—	130
				" —"—	131
				" —"—	132
				" —"—	133
				" —"—	134
				" —"—	135
				" —"—	136
				" —"—	137
				Summa	
avs	1⁶ och 1⁷		Norra Vallåhra	Eric och Malte Lindberg	
				åker, mylla på lerbl. sand	138
				" —"—	139
				" —"—	140
				" —"—	141
				" —"—	142
				" —"—	143
				Summa	

PETTERSONSKA BOKTR.EFTR. SKARA

436996

Areal								Nuvarande värde			Blivande värde			Förbättringsvärde		
Åker		Äng och odlingsmark		Annan duglig mark		Impediment och högl. mark		pr har	pr ägofigur		pr har	pr ägofigur		pr har	pr ägofigur	
Har	ar	Har	ar	Har	ar	Har	ar	Kr.	Kr.	öre	Kr.	Kr.	öre	Kr.	Kr.	öre
7		8		9		10		11	12		13	14		15	16	
0	66								1040	—		2640	—		1600	—
0	03							500	15	—	4000	120	—	3500	105	—
0	06							500	30	—	"	240	—	3500	210	—
0	03							500	15	—	"	120	—	3500	105	—
0	11							500	55	—	"	440	—	3500	385	—
0	09							1500	135	—	"	360	—	2500	225	—
0	18							2500	450	—	"	720	—	1500	270	—
0	05							3500	175	—	"	200	—	500	25	—
0	05							3500	175	—	"	200	—	500	25	—
0	05							3500	175	—	"	200	—	500	25	—
0	05							2500	125	—	"	200	—	1500	75	—
0	04							1500	60	—	"	160	—	2500	100	—
0	04							500	20	—	"	160	—	3500	140	—
0	04							500	20	—	"	160	—	3500	140	—
0	02							500	10	—	"	80	—	3500	70	—
0	09							500	45	—	"	360	—	3500	315	
0	03							1500	45	—	"	120	—	2500	75	—
0	03							2500	75	—	"	120	—	1500	45	—
1	65								2665	—		6600	—		3935	—
0	02							500	10	—	4000	80	—	3500	70	—
0	30							500	150	—	"	1200	—	3500	1050	—
0	11							500	55	—	"	440	—	3500	385	—
0	10							500	50	—	"	400	—	3500	350	—
0	09							1500	135	—	"	360	—	2500	225	—
0	07							2500	175	—	"	280	—	1500	105	—
0	69								575	—		2760	—		2185	—

Hemmanstal	Registernummer	Littera å kartan	Socken, by och hemman	Delägares namn, hemvist m. m. samt ägobeskrivning	Ägofigurens nummer
1	2	3	4	5	6
ovs.	4^{13}		Norra Vallåkra	Mattias Pettersson	
				trädgård, mylla på lerbl. sand	144
				" "	145
				" "	146
				" "	147
				" "	148
				" "	149
				" "	150
				" "	151
				Summa	
9/224	3^{9}		Norra Vallåkra	Hanna Bengtsson	
				åker, mylla på lerbl. sand	152
				Summa	
1/224	3^{10}		Norra Vallåkra	Maurits Nilsson	
				åker, mylla på lerbl. sand	153
				" —"—	154
				" —"—	155
				" —"—	156
				" —"—	157
				" —"—	158
				" —"—	159
				" —"—	160
				" —"—	161
				" —"—	162
				" —"—	163
				Summa	

PETTERSONSKA BOKTR.EFTR. SKARA

436996

Areal								Nuvarande värde			Blivande värde			Förbättringsvärde		
Åker		Äng och odlingsmark		Annan duglig mark		Impediment och högl. mark		pr har	pr ägofigur		pr har	pr ägofigur		pr har	pr ägofigur	
Har	ar	Har	ar	Har	ar	Har	ar	Kr.	Kr.	öre	Kr.	Kr.	öre	Kr.	Kr.	öre
7		8		9		10		11	12		13	14		15	16	
0	03							2500	75	–	4000	120	–	1500	45	–
0	02							1500	30	–	"	80	–	2500	50	–
0	04							500	20	–	"	160	–	3500	140	–
0	03							500	15	–	"	120	–	3500	105	–
0	03							500	15	–	"	120	–	3500	105	–
0	05							500	25	–	"	200	–	3500	175	–
0	03							500	15	–	"	120	–	3500	105	–
0	02							1500	30	–	"	80	–	2500	50	–
0	25								225	–		1000	–		775	–
0	11							3500	385	–	4000	440	–	500	55	–
0	11								385	–		400	–		55	–
0	05							3500	175	–	4000	200	–	500	25	–
0	11							2500	275	–	"	440	–	1500	165	–
0	10							1500	150	–	"	400	–	2500	250	–
0	10							500	50	–	"	400	–	3500	350	–
0	12							500	60	–	"	480	–	3500	420	–
0	05							500	25	–	"	200	–	3500	175	–
0	08							500	40	–	"	320	–	3500	280	–
0	10							500	50	–	"	400	–	3500	350	–
0	07							1500	105	–	"	280	–	2500	175	–
0	04							2500	100	–	"	160	–	1500	60	–
0	04							3500	140	–	"	160	–	500	20	–
0	86								1170	–		3440	–		2270	–

Hemmanstal	Registernummer	Littera å kartan	Socken, by och hemman	Delägares namn, hemvist m. m. samt ägobeskrivning	Ägofigurens nummer
1	2	3	4	5	6
5/112	3⁴		Norra Vallåkra	Maurits Nilsson	
				åker, mylla på lerbl. sand	164
				" —"—	165
				" —"—	166
				" —"—	167
				" —"—	168
				" —"—	169
				" —"—	170
				" —"—	171
				" —"—	172
				" —"—	173
				" —"—	174
				Summa	
				Sammanställning.	
			Tjärestads socken.	Avdelning 1.	
337/6048	7⁹		Norra Vallåkra	Nilla Johansson dödsbo	1-6
3/16	5⁴		—"—	Gerda Svensson	
				av Åke Svennefors	7-12
				Summa för avdelning 1.	
			Tjärestads socken.	Avdelning 2	
3/16	5⁴		Norra Vallåkra	Gerda Svensson	
				av. Åke Svennefors	13-21.
6/832	5⁹		—"—	Nils Rundqvist	22-27
				Överföres	

Areal								Nuvarande värde			Blivande värde			Förbättringsvärde		
Åker		Äng och odlingsmark		Annan duglig mark		Impediment och högl. mark		pr har	pr ägofigur		pr har	pr ägofigur		pr har	pr ägofigur	
Har	ar	Har	ar	Har	ar	Har	ar	Kr.	Kr.	öre	Kr.	Kr.	öre	Kr.	Kr.	öre
7		8		9		10		11	12		13	14		15	16	
0	12							3500	420	–	4000	480	–	500	60	–
0	14							2500	350	–	"	560	–	1500	210	–
0	10							1500	150	–	"	400	–	2500	250	–
0	04							500	20	–	"	160	–	3500	140	–
0	01							500	5	–	"	40	–	3500	35	–
0	05							1500	75	–	"	200	–	2500	125	–
0	03							2500	75	–	"	180	–	1500	45	–
0	01							3500	35	–	"	40	–	500	5	–
0	05							1500	75	–	"	200	–	2500	125	–
0	17							2500	425	–	"	680	–	1500	255	–
0	28							3500	980	–	"	1120	–	500	140	–
1	00	✓							2610	–		4000	–		1390	–
0	57								1535	–		2280	–		745	–
2	28								6430	–		9120	–		2690	–
2	85								7965	–		11400	–		3435	–
0	58								1590	–		2320	–		730	–
0	39								1005	–		1560	–		555	–
0	97								2595	–		3880	–		1285	–

Hemmanstal	Registernummer	Littera å kartan	Socken, by och hemman	Delägares namn, hemvist m. m. samt ägobeskrivning	Ägofigurens nummer
1	2	3	4	5	6
				Överfört	
19/832	5^{8}		Norra Vallåhra	Nils Rundqvist	28-33
3/64	5^{16}		D:o	Elsa Cecilia Karlsson	34-45
1/8	4^{4}		D:o	Eric och Malte Lindberg	46-54
				Summa för avdelning 2.	
			Fjärestads socken.	Avdelning 3.	
1/12	4^{5}		Norra Vallåhra	Eric och Malte Lindskog	55-58
1/8	4^{4}		D:o	Desamma	59-67
				Summa för avdelning 3	
			Fjärestads socken.	Avdelning 4.	
1/4	4^{3}		Norra Vallåhra	Julius Andersson	
				arr. Folke Olsson	68-77
1	1'	gemen	Fjärestatorp		
7/8	2'	sam	D:o	Greve Axel Wachtmeister	
3/4	3'	ägor	D:o	arr. Carl Bennet	78-85
1/2	20'	vidd	Fjärestad		
1/4	13'		D:o	Klockarehemman: hands stiftsnämnd	
				arr. Bonde Bergtsson	86-87
1/96	19^{13}		Fjärestad	Nils Edvardsson	88-89
1/96	19^{14}		D:o	Densamme	90-92
				Summa för avdelning 4.	

Areal								Nuvarande värde			Blivande värde			Förbättringsvärde		
Åker		Äng och odlingsmark		Annan duglig mark		Impediment och högl. mark		pr har	pr ägofigur		pr har	pr ägofigur		pr har	pr ägofigur	
Har	ar	Har	ar	Har	ar	Har	ar	Kr.	Kr.	öre	Kr.	Kr.	öre	Kr.	Kr.	öre
7		8		9		10		11	12		13	14		15	16	
0	97								2595	–		3880	–		1285	–
0	89								2245	–		3560	–		1315	–
1	30								2620	–		5200	–		2580	–
1	39								2445	–		5560	–		3115	–
4	55								9905	–		18200	–		8295	–
0	75								235	–		1000	–		765	–
0	74								1580	–		2960	–		1380	–
0	99								1815	–		2960	–		2145	–
5	98								14360	–		23920	–		9560	–
16	73					0	25		49275	–		66920	–		17645	–
1	50								4750	–		6000	–		1250	–
0	96								3110	–		3840	–		730	–
0	98								3220	–		3920	–		700	–
26	15					0	25		74715	–		104600	–		29885	–

Hemmanstal	Registernummer	Littera å kartan	Socken, by och hemman	Delägares namn, hemvist m. m. samt ägobeskrivning	Ägofigurens nummer
1	2	3	4	5	6
			Tjärestads socken.	Avdelning 5.	
3/16	5^4		Norra Vallåkra.	Gerda Svensson	
				arr. Åke Svennefors	93-99
				Summa för avdelning 5.	
			Tjärestads socken.	Avdelning 6.	
1	1'	gemen-	Tjärestatorp		
7/8	2'	sam	D:o	Greve Axel Wachtmeister	
3/4	3'	äg-	D:o	arr. Carl Bennet	100-112
1/2	20'	vidd	Tjärestad		
				Summa för avdelning 6.	
			Tjärestads socken.	Avdelning 7.	
1/4	4^4		Norra Vallåkra	Eric och Malte Lindberg	113-115
1/12	4^5		D:o	Desamma	116-137
avs.	1^6 o. 1^7		D:o	Desamma	138-145
avs.	4^{13}		D:o	Mattias Pettersson	144-151
9/224	3^9		D:o	Henna Bengtsson	152
1/224	3^{10}		D:o	Mauritz Nilsson	153-163
5/112	3^4		D:o	Densamma	164-174
				Summa för avdelning 7.	

Areal								Nuvarande värde			Blivande värde			Förbättringsvärde		
Åker		Äng och odlingsmark		Annan duglig mark		Impediment och högl. mark		pr har	pr ägofigur		pr har	pr ägofigur		pr har	pr ägofigur	
Har	ar	Har	ar	Har	ar	Har	ar	Kr.	Kr.	öre	Kr.	Kr.	öre	Kr.	Kr.	öre
7		8		9		10		11	12		13	14		15	16	
2	43								7185	–		9720	–		2535	–
2	43								7185	–		9720	–		2535	–
6	27					0	08		17545	–		25080	–		7535	–
6	27					0	08		17545	–		25080	–		7535	–
0	06								190	–		240	–		50	–
1	65								2665	–		6600	–		3935	–
0	69								575	–		2760	–		2185	–
0	25								225	–		1000	–		775	–
0	11								385	–		440	–		55	–
0	86								1170	–		3440	–		2270	–
1	00								2610	–		4000	–		1390	–
4	62								7820	–		18480	–		10660	–

61.

Hemmanstal	Registernummer	Littera å kartan	Socken, by och hemman	Delägares namn, hemvist m. m. samt ägobeskrivning	Ägofigurens nummer
1	2	3	4	5	6
				Sammanställning för företag 1.	
				Avdelning 1	
				D:o 2	
				D:o 3	
				D:o 4	
				D:o 5	
				D:o 6	
				D:o 7	
				Summa för företag 1.	

PETTERSONSKA BOKTR. EFTR.
SKARA

436996

Areal								Nuvarande värde			Blivande värde			Förbättringsvärde		
Åker		Äng och odlingsmark		Annan duglig mark		Impediment och högl. mark		pr har	pr ägofigur		pr har	pr ägofigur		pr har	pr ägofigur	
Har	ar	Har	ar	Har	ar	Har	ar	Kr.	Kr.	öre	Kr.	Kr.	öre	Kr.	Kr.	öre
7		8		9		10		11	12		13	14		15	16	
2	85								7965	–		11400	–		3435	–
4	55								9905	–		18200	–		8295	–
0	99								1815	–		3960	–		2145	–
26	15					0	25		74715	–		104600	–		29885	–
2	43								7185	–		9720	–		2535	–
6	27					0	08		17545	–		25080	–		7535	–
4	62								7820	–		18480	–		10660	–
47	86	✓				0	33		126950	–		191440	–	✓	64490	–

Hemmanstal	Registernummer	Littera å kartan	Socken, by och hemman	Delägares namn, hemvist m. m. samt ägobeskrivning	Ägofigurens nummer
1	2	3	4	5	6
				Förtag 2.	
			Tjärstads socken.	Avdelning 8.	
55/756	1 4		Norra Vallåkra.	Erik Svensson	
				åker, mylla på lättlera	175
				" —"—	176
				" —"—	177
				" —"—	178
				" —"—	179
				" —"—	180
				Summa	
			Tjärstads socken	Avdelning 9.	
605/6048	2 2		Norra Vallåkra	Julius Andersson	
				åker, mylla på lättlera	181
				" —"—	182
				" —"—	183
				" —"—	184
				" —"—	185
				" —"—	186
				" —"—	187
				" —"—	188
				" —"—	189
				" —"—	190
				Summa	

PETTERSONSKA BOKTR.EFTR. SKARA

436996

Areal								Nuvarande värde			Blivande värde			Förbättringsvärde		
Åker		Äng och odlingsmark		Annan duglig mark		Impediment och högl. mark		pr har	pr ägofigur		pr har	pr ägofigur		pr har	pr ägofigur	
Har	ar	Har	ar	Har	ar	Har	ar	Kr.	Kr.	öre	Kr.	Kr.	öre	Kr.	Kr.	öre
7		8		9		10		11	12		13	14		15	16	
0	11							3500	385	—	4000	440	—	500	55	—
0	09							2500	225	—	"	360	—	1500	135	—
0	08							1500	120	—	"	320	—	2500	200	—
0	25							1500	375	—	"	1000	—	2500	625	—
0	20							2500	500	—	"	800	—	1500	300	—
0	12							3500	420	—	"	480	—	500	60	—
0	85								2025	—		3400	—		1375	—
0	18							3500	630	—	4000	720	—	500	90	—
0	10							2500	250	—	"	400	—	1500	150	—
0	03							1500	45	—	"	120	—	2500	75	—
0	38							3500	1330	—	"	1520	—	500	190	—
0	20							1500	300	—	"	800	—	2500	500	—
0	07							1500	105	—	"	280	—	2500	175	—
0	46							2500	1150	—	"	1840	—	1500	690	—
0	14							3500	490	—	"	560	—	500	70	—
0	45							2500	1125	—	"	1800	—	1500	675	—
0	72							3500	2520	—	"	2880	—	500	360	—
2	73								7945	—		10920	—		2975	—

Hemmanstal	Registernummer	Littera å kartan	Socken, by och hemman	Delägares namn, hemvist m. m. samt ägobeskrivning	Ägofigurens nummer
1	2	3	4	5	6
337/6048	2 9		Norra Vallåkra	Nilla Johanssons dödsbo	
				åker, mylla på lättlera	191
				" —"—	192
				" —"—	193
				Summa	
avst.	2 21		Norra Vallåkra	Bertil Gislander	
				trädgård, mylla på lättlera	194
				Summa	
avst.	2 20		Norra Vallåkra	Reinhold Kvick	
				trädgård, mylla på lättlera	195
				Summa	
				Minskas enligt utlåtandet med	
				Verkliga värden	
avs.	2 11		Norra Vallåkra	Axel Hektor	
				trädgård, mylla på lättlera	196
				Summa	
				Minskas enligt utlåtandet med	
				Verkliga värden	
avs.	1		Tjärestaforps småskola	Tjärestads kommun	
				trädgård, mylla på lättlera	197
				Summa	
				Minskas enligt utlåtandet med	
				Verkliga värden	

Areal								Nuvarande värde			Blivande värde			Förbättringsvärde		
Åker		Äng och odlingsmark		Annan duglig mark		Impediment och högl. mark		pr har	pr ägofigur		pr har	pr ägofigur		pr har	pr ägofigur	
Har	ar	Har	ar	Har	ar	Har	ar	Kr.	Kr.	öre	Kr.	Kr.	öre	Kr.	Kr.	öre
7		8		9		10		11	12		13	14		15	16	
0	07							2500	175	—	4000	280	—	1500	105	—
0	85							2500	2125	—	"	3400	—	1500	1275	—
0	66							3500	2310	—	"	2640	—	500	330	—
1	58								4610	—		6320	—		1710	—
0	10							4000	400	—	8000	800	—	4000	400	—
0	10								400	—		800	—		400	—
0	10							4000	400	—	8000	800	—	4000	400	—
0	10								400	—		800	—		400	—
												337	84		337	84
									400	—		462	16		62	16
0	09							4000	360	—	8000	720	—	4000	360	—
0	09								360	—		720	—		360	—
												304	06		304	06
									360	—		415	94		55	94
0	09							4000	360	—	8000	720	—	4000	360	—
0	09								360	—		720	—		360	—
												304	06		304	06
									360	—		415	94		55	94

Hemmanstal	Registernummer	Littera å kartan	Socken, by och hemman	Delägares namn, hemvist m. m. samt ägobeskrivning	Ägofigurens nummer
1	2	3	4	5	6
1	1'	gemen	Tjärestatorp		
7/8	2'	sam	D:o	Greve Axel Wachtmeister	
3/4	3'	ägo	D:o	arr. Carl Bennet	
1/2	20'	vidd	Tjärestad		
				åker, mylla på lättlera	198
				" —"—	199
				Summa	
			Tjärestads socken	Avdelning 10.	
55/256	1[4]		Norra Vallåkra	Erik Svensson	
				åker, mylla på lättlera	200
				" —"—	201
				" —"—	202
				" —"—	203
				" —"—	204
				" —"—	205
				" —"—	206
				" —"—	207
				" —"—	208
				Summa	
1/4	1[3]		Norra Vallåkra	Nilla Johanssons dödsbo	
				åker, mylla på lättlera	209
				" —"—	210
				" —"—	211
				Summa	

Areal								Nuvarande värde			Blivande värde			Förbättringsvärde		
Åker		Äng och odlingsmark		Annan duglig mark		Impediment och högl. mark		pr har	pr ägofigur		pr har	pr ägofigur		pr har	pr ägofigur	
Har	ar	Har	ar	Har	ar	Har	ar	Kr.	Kr.	öre	Kr.	Kr.	öre	Kr.	Kr.	öre
7		8		9		10		11	12		13	14		15	16	
0	10							3500	350	–	4000	400	–	500	50	–
0	77							2500	1925	–	"	3080	–	1500	1155	–
0	87								2275	–		3480	–		1205	–
0	05							1500	75	–	4000	200	–	2500	125	–
0	10							2500	250	–	"	400	–	1500	150	–
1	27							1500	1905	–	"	5080	–	2500	3175	–
0	68							1500	1020	–	"	2720	–	2500	1700	–
0	60							2500	1500	–	"	2400	–	1500	900	–
0	47							3500	1645	–	"	1880	–	500	235	–
0	59							1500	885	–	"	2360	–	2500	1475	–
0	16							2500	400	–	"	640	–	1500	240	–
0	21							3500	735	–	"	840	–	500	105	–
4	13								8415	–		16520	–		8105	–
0	44							1500	660	–	4000	1760	–	2500	1100	–
0	27							2500	675	–	"	1080	–	1500	405	–
0	35							3500	1225	–	"	1400	–	500	175	–
1	06								2560	–		4240	–		1680	–

Hemmanstal	Registernummer	Littera å kartan	Socken, by och hemman	Delägares namn, hemvist m. m. samt ägobeskrivning	Ägofigurens nummer
1	2	3	4	5	6
avs.	2^{16}		Norra Vallåkra	Sture Jonsson trädgård, mylla på tättlera	212
				Summa	
				Sammanställning.	
			Fjärestads socken.	Avdelning 8	
55/256	1^{4}		Norra Vallåkra.	Erik Svensson	175-180
				Summa för avdelning 8	
			Fjärestads socken.	Avdelning 9.	
605/6048	2^{2}		Norra Vallåkra	Julius Andersson	181-190
337/6048	2^{9}		D:o	Nilla Johanssons dödsbo	191-193
avst.	2^{21}		D:o	Bertil Gislander	194
avst.	2^{20}		D:o	Reinhold Krick	195
avs.	2^{11}		D:o	Axel Hektor	196
avs.	1^{1}		Fjärestaforps småskola	Fjärestads kommun	197
1	1^{1}	gemen-	Fjärestaforp		
7/8	2^{1}	sam	D:o	Greve Axel Wachtmeister	
3/4	3^{1}	ägo-	D:o	arr. Carl Bennet	198-199
1/2	20^{1}	vidd	Fjärestad		
				Summa för avdelning 9.	
				Minskas enligt utlåtandet med Verkliga värden	

Areal								Nuvarande värde			Blivande värde			Förbättringsvärde		
Åker		Ång och odlingsmark		Annan duglig mark		Impediment och högl. mark		pr har	pr ägofigur		pr har	pr ägofigur		pr har	pr ägofigur	
Har	ar	Har	ar	Har	ar	Har	ar	Kr.	Kr.	öre	Kr.	Kr.	öre	Kr.	Kr.	öre
7		8		9		10		11	12		13	14		15	16	
0	11							2000	220	–	8000	880	–	6000	660	–
0	11								220	–		880	–		660	–
0	85								2025	–		3400	–		1375	–
0	85								2025	–		3400	–		1375	–
2	73								7945	–		10920	–		2975	–
1	58								4610	–		6320	–		1710	–
0	10								400	–		800	–		400	–
0	10								400	–		800	–		400	–
0	09								360	–		720	–		360	–
0	09								360	–		720	–		360	–
0	87								2275	–		3480	–		1205	–
5	56								16350	–		23960	–		7410	–
												945	96		945	96
									16350	–		22814	04		6464	04

Hemmanstal	Registernummer	Littera å kartan	Socken, by och hemman	Delägares namn, hemvist m. m. samt ägobeskrivning	Ägofigurens nummer
1	2	3	4	5	6
			Tjärestads socken.	Avdelning 10.	
55/256	1 4		Norra Vallåkra	Erik Svensson	200-208
1/4	1 3		D:o	Nilla Johanssons dödsbo	209-211
ars.	2 16		D:o	Sture Jonsson	212
				Summa för avdelning 10.	
				Sammanställning för företag 2.	
				Avdelning 8	
				D:o 9	
				D:o 10	
				Summa för företag 2.	
				Minskas enligt utlåtandet med	
				Verkliga värden	
				Sammanställning för bägge företagen	
				Företag 1	
				D:o 2	
				Summa för bägge företagen	
				Minskas enligt utlåtandet med	
				Verkliga värden	

PETTERSONSKA BOKTR.EFTR. SKARA

436996

Areal								Nuvarande värde			Blivande värde			Förbättringsvärde		
Åker		Äng och odlingsmark		Annan duglig mark		Impediment och högl. mark		pr har	pr ägofigur		pr har	pr ägofigur		pr har	pr ägofigur	
Har	ar	Har	ar	Har	ar	Har	ar	Kr.	Kr.	öre	Kr.	Kr.	öre	Kr.	Kr.	öre
7		8		9		10		11	12		13	14		15	16	
4	13								8415	—		16520	—		8105	—
1	06								2560	—		4240	—		1680	—
0	10								220	—		880	—		660	—
5	20								11195	—		21640	—		10445	—
0	85								2025	—		3400	—		1375	—
5	56								16350	—		23760	—		7410	—
5	30								11195	—		21640	—		10445	—
11	71								29570	—		48800	—		19230	—
												945	96		945	96
									29570	—		47854	04		18284	04
47	86					0	33		126950	—		191440	—		64490	—
11	71								29570	—		48800	—		19230	—
59	57					0	33		156520	—		240240	—		83720	—
												945	96		945	96
									156520	—		239294	04		82774	04

Fjärestad den 22 maj 1947.
Erik Alström
e.o. lantbruksingenjör
Ivan Carlsson

[illegible]

73.

Hemmanstal	Registernummer	Littera å kartan	Socken, by och hemman	Delägares namn, hemvist m. m. samt ägobeskrivning	Ägofigurens nummer
1	2	3	4	5	6

PETTERSONSKA BOKTR.EFTR.
ÅKARA

436996

Bilaga Ab.

Brukningsbåtnadslängd.

Socken, by och hemman	Register-nummer	Hemmansdel	Delägarens namn	Brukningsbänod
1	2	3	4	5
Förlag 1.				
Fjärestads s:n.				
Avdelning 1.				
Nora Valläkra	2^{9}	337/6048	Nilla Johansson dödsbo	430:-
— " —	5^{4}	3/16	Gerda Svensson, m. Åke Svensfors	1050:-
			Summa för avdel. 1	1480:-
				3.85 ha
Avdelning 2.				
Nora Valläkra	5^{4}	3/16	Gerda Svensson, m. Åke Svensfors	335:-
— " —	5^{9}	6/832	Nils Rundqvist	215:-
— " —	5^{8}	19/832	Vens.	600:-
— " —	5^{16}	3/64	Elsa Cecilia Karlsson	770:-
— " —	4^{4}	1/8	Eric och Malte Lindberg	670:-
			Summa för avdel. 2.	2590:-
				4.55
Avdelning 3.				
Nora Valläkra	4^{5}	1/12	Eric och Malte Lindberg	285:-
— " —	4^{4}	1/8	Tillsammans	395:-
			Summa för avdelw. 3	680:-
				0,11
Avdelning 4.				
Nora Valläkra	4^{3}	1/4	Julius Andersson	2315:-
Fjärestorp	1^{1}	1	gemen- Greve Axel Wachtmeister	
— " —	2^{1}	7/8	sam m. Carl Blomet	1095:-
— " —	3^{1}	3/4	ägande	
Fjärestad	20^{1}	1/2		
			Överföres	3410:-

1	2	3	4	5
			Everfört	3410:-
Fjärestad	13^{1}	1/4	Klockarehemman; hunds stiftsnämd arr. Bonde Bengtsson	555:-
"	19^{13}	1/96	Nils Edvardsson	375:-
"	19^{14}	1/96	Dens.	165:-
			Summa för ordeln 4	4505:-
				26.15
Ordelning 5.				
Norra Vallåkra	5^{4}	3/16	Gerda Svensson	2040:-
			Summa för ordeln. 5	2040:-
				2.43
Ordelning. 6.				
Fjärestatorp	1^{1}	1	ägo-	
—"—	2^{1}	7/8	ridden Greve Axel Wachtmeister	
—"—	3^{1}	3/4	genom- arr. Carl Bennet	
Fjärestad	20^{1}	1/2	sam	2890:-
			Summa för ordeln 6.	2890:-
				6.27
Ordelning 7.				
Norra Vallåkra	4^{5}	1/12	Eric och Malte Lindberg	885:-
—"—	$1^{6}, 1^{7}$	ovs.	Densamme	620:-
—"—	4^{13}	lägenhet	Mattias Pettersson	170:-
—"—	3^{10}	1/224	Maurits Nilsson	575:-
			Summa för ordeln. 7.	2250:-
				4.62

	2	3	4	5
Sammanställning för företag 1:				
Avdeln. 1				1480:-
" 2				2590:-
" 3				680:-
" 4				4505:-
" 5				2040:-
" 6				2890:-
" 7				2250:-
			Summa för företag 1.	16435:-

Fjäresta borgs den 22 maj 1947.
Erik Alström
e.o. Lantbruksingenjör.
Ivar Carlsson

Charles [illegible]

Bil. B.

KOSTNADSFÖRSLAG

Läge	Längd m.	Arbete, jordart m. m.		Antal	à-pris	Kostnad kronor	Kostnad öre	Kostnad kronor	Kostnad öre	Summa kronor	Summa öre
		Företag 1.									
		Dikessträckan A - B.									
1+50-1+97	47	Bottenrensning	m	47	0,50	23	50				
0+97-1+83	86	Cementrör 28"	m	86	17:-	1462	-				
		Schaktning, stämpling, rörläggning och återfyllning	m	86	5:-	430	-				
1+83-3+93	210	Cementrör 28"	m	210	17:-	3570	-				
		Schaktning, stämpling, rörläggning och återfyllning	m	210	4,50	945	-	6430	50		
Tills.	343	meter.									
Ommurning av rörutlopp vid 0+97				1	75:-	75	-				
Brunnar med 40" inre diameter, kopplingar m. m. vid 1+83 och 3			st.	2	130:-	260	-				
Brunn med 48" inre diameter, kopplingar m. m. vid 3+83			st.	1	200:-	200	-				
Borttagning av träd och buskar med rötter						100	-	635	-		
För oförutsedda fall, arbetsledning m. m. tillägges c:a 20 %								1434	50	8500	-

Läge	Längd m.	Arbete, jordart m. m.	Antal	à-pris	Kostnad kronor	Kostnad öre	Kostnad kronor	Kostnad öre	Summa kronor	Summa öre
		Dikessträckan B - C.								
3+93-4+23	30	Cementrör 28" m	30	17:-	510	-				
		Schaktning, stämpling, rörläggning och återfyllning m	30	4,50	135	-				
4+23-4+35	12	Befintlig vägtrumma igenlägges med 28" rör:								
		Cementrör 28" m	12	17:-	204	-				
		Schaktning, stämpling, rörläggning och återfyllning m	12	8:-	96	-				
4+35-7+89	354	Cementrör 28" m	354	17:-	6018	-				
		Schaktning, stämpling, rörläggning och återfyllning m	354	4,50	1593	-				
7+89-9+23	134	Cementrör 28" m	134	17:-	2278	-				
		Schaktning, stämpling, rörläggning och återfyllning m	134	6:-	804	-	11638	-		
	Tills. 530 meter.									
Brunnar med 40" inre diameter, kopplingar m. m. vid 4+23, 4+35, 5+15, 6+35,										
		Överföres					11638	-		

KOSTNADSFÖRSLAG

Läge	Längd m.	Arbete, jordart m. m.	Antal	à-pris	Kostnad kronor	Kostnad öre	Kostnad kronor	Kostnad öre	Summa kronor	Summa öre
		Överfört					11638	-		
7+89 och	9+23	st.	6	130:-	780	-				
Borttagning av träd och buskar med rötter					75	-	855	-		
För oförutsedda fall, arbetsledning m. m. tillägges c:a 20 %							2507	-	15000	-
		Dikessträckan C - D.								
9+23-9+80	57	Cementrör 18" m	57	7,75	441	75				
		Schaktning, stämpling, rörläggning och återfyllning m	57	3,25	185	25				
9+80-10+59	79	Cementrör 18" m	79	7,75	612	25				
		Schaktning, stämpling, rörläggning och återfyllning m	79	5:-	395	-	1634	25		
Tills. 136 meter.										
Brunnar med 28" inre diameter, kopplingar m. m. vid 9+80 och 10+59		st.	2	70:-	140	-				
Borttagning av träd och buskar med rötter					150	-	290	-		
		Överföres					1924	25		

Läge	Längd m.	Arbete, jordart m. m.	Antal	à-pris	Kostnad kronor	Kostnad öre	Kostnad kronor	Kostnad öre	Summa kronor	Summa öre
		Överfört					1924	25		
		För oförutsedda fall, arbetsledning								
		m. m. tillägges c:a 20 %					375	75	2300	-
		Dikessträcken D - E.								
10+59-10+71	12	**Cementrör** 18" m	12	7,75	93	-				
		Schaktning, stämpling, rörläggning och återfyllning m	12	8:-	96	-				
10+71-12+24	153	**Cementrör** 18" m	153	7,75	1185	75				
		Schaktning, stämpling, rörläggning och återfyllning m	153	5:-	765	-				
12+24-15+22	298	**Cementrör** 21" m	298	10:-	2980	-				
		Schaktning, stämpling, rörläggning och återfyllning m	298	3,50	1043	-				
15+22-15+28	6	**Befintlig trumma** under allmän väg bibehålles i oförändrat skick. Upprensning av rörtrumman			5	-	6167	75		
Tills.	469 meter.	Överföres					6167	75		

KOSTNADSFÖRSLAG

Läge	Längd m.	Arbete, jordart m. m.	Antal	à-pris	Kostnad kronor	Kostnad öre	Kostnad kronor	Kostnad öre	Summa kronor	Summa öre
		Överfört					6167	75		
		Brunnar med 32" inre diameter, kopp-								
		lingar m. m. vid 12+24 och 13+27 st.	2	85:-	170	-				
		Brunnar med 48" inre diameter, koppling-								
		ar m. m. vid 15+22 och 15+28 (brunnarna								
		skola endast vara halva) st.	2	150:-	300	-				
		Borttagning av träd och buskar med rät-								
		ter			200	-	670	-		
		För oförutsedda fall, arbetsledning								
		m. m. tillägges c:a 20 %					1362	25	8200	-
		Dikessträckan E - F.								
15+28-20+08	480	Cementrör 24" m	480	13:-	6240	-				
		Schaktning, stämpling	480	3:-	1440	-				
20+08-22+64	256	Cementrör 21"	256	10:-	2560	-				
		Schaktning, stämpling,								
		rörläggning och återfyll-								
		ning m	256	2,50	640	-	10880	-		
Tills.	736 meter.									
		Brunnar med 36" inre diameter, kopplingar								
		Överföres					10880	-		

K. Lantbruksstyrelsens formulär K 81 n.
12. 1945. 20000.

STATENS REPRODUKTIONSANSTALT
561345

Läge	Längd m.	Arbete, jordart m. m.	Antal	à-pris	Kostnad kronor	Kostnad öre	Kostnad kronor	Kostnad öre	Summa kronor	Summa öre
		Överfört					10880	-		
		m. m. vid 15+62, 16+60, 17+80, 18+21 och								
		19+03 st.	5	100:-	500	-				
		Brunnar med 32" inre diameter, koppling-								
		ar m. m. vid 20+08, 20+74, 21+25, 22+13								
		och 22+64 st.	5	85:-	425	-				
		Borttagning av träd och buskar med rót-								
		ter			175	-	1100	-		
		För oförutsedda fall, arbetsledning								
		m. m. tillägges c:a 20 %					2320	-	14300	-
		Dikessträckan B - Ba.								
30-31+45	145	Cementrör 18" m	145	7,75	1123	75				
		Schaktning, stämpling,								
		rörläggning och åter-								
		fyllning m	145	2,50	362	50				
31+45-31+73	28	Befintlig vägtrumma bibe-								
		hålles i befintligt skick			-	-				
31+73-34+38	265	Cementrör 21" m	265	10:-	2650	-				
		Schaktning, stämpling,								
		rörläggning och återfyll-								
		ning m	265	3:-	795	-	4931	25		

Tills. 438 meter.

KOSTNADSFÖRSLAG

Läge	Längd m.	Arbete, jordart m. m.	Antal	à-pris	Kostnad kronor	Kostnad öre	Kostnad kronor	Kostnad öre	Summa kronor	Summa öre
		Överfört					4931	25		
		Brunnar med 48" inre diameter, kopplingar m. m. vid 31+45 och 31+73 (brunnarna skola endast vara halva)	st. 2	150:-	300	-				
		Brunn med 32" inre diameter, kopplingar m. m. vid 33	st. 1	85:-	85	-				
		Brunn med 36" inre diameter, kopplingar m. m. vid 34+38	st. 1	100:-	100	-				
		Borttagning av träd och buskar med rötter			50	-	535	-		
		För oförutsedda fall, arbetsledning m. m. tillägges c:a 20 %					1033	75	6500	-
		Dikessträckan Ba - Bb.								
34+38-34+44	6	Befintlig vägtrumma bibehålles i befintligt skick			-	-				
34+44-40+30	586	Cementrör 21"	586	10:-	5860	-				
		Schaktning, stämpling, rörläggning och återfyllning	m 586	2,50	1465	-	7325	-		
Tills.	592 meter.									
		Överföres					7325			

Läge	Längd m.	Arbete, jordart m. m.	Antal	à-pris	Kostnad kronor	Kostnad öre	Kostnad kronor	Kostnad öre	Summa kronor	Summa öre
		Överfört					7325	-		
		Brunnar med 32" inre diameter, kopplingar m. m. vid 36+33, 36+56, 37+67, 39+22, 39+97 och 40+30	st. 6	85:-	510	-				
		Brunn med 36" inre diameter, kopplingar m. m. vid 34+44	st. 1	100:-	100	-	610	-		
		För oförutsedda fall, arbetsledning m. m. tillägges c:a 20 %					1565	-	9500	-
		Dikessträckan C - Ca.								
50-51	100	**Cementrör** 15"	m 100	6:-	600	-				
		Schaktning, stämpling, rörläggning och återfyllning	m 100	2,50	250	-				
51-53+35	235	**Cementrör** 12"	m 235	4,75	1116	25				
		Schaktning, stämpling, rörläggning och återfyllning	m 235	2,50	587	50				
53+35-54+50	115	**Cementrör** 9"	m 115	3,25	373	75				
		Schaktning, stämpling, rörläggning och återfyll-								
	350	Överföres			2327	50				

KOSTNADSFÖRSLAG

Läge	Längd m.	Arbete, jordart m. m.	Antal	à-pris	Kostnad kronor	Kostnad öre	Kostnad kronor	Kostnad öre	Summa kronor	Summa öre
	350	Överfört			2327	50				
		ning m	115	2:-	230	-				
54+50-55+28	78	Cementrör 6" m	78	2:2	156	-				
		Schaktning, stämpling, rörläggning och återfyllning m	78	1,75	136	50	3450	-		
Tills.	528 meter.									
Brunnar med 24" inre diameter, kopplingar m. m. vid 51+51, 52+50, 53+35, 54+50 och 55+28		st.	5	60:-	300	-	300	-		
För oförutsedda fall, arbetsledning m. m. tillägges c:a 20 %							750	-	4500	- ✓
		Sammanställning av kostnaderna för företag 1.								
	343	Dikessträckan A - B							8500	- ✓
	530	" B - C							15000	- ✓
	136	" C - D							2300	- ✓
	469	" D - E							8200	- ✓
	736	" E - F							14300	- ✓
	438	" B - Ba							6500	- ✓
	592	" Ba - Bb							9500	- ✓
	3244	Överföres							64300	-

Läge	Längd m.	Arbete, jordart m. m.	Antal	à-pris	Kostnad kronor	Kostnad öre	Kostnad kronor	Kostnad öre	Summa kronor	Summa öre
	3244	Överfört							64300	-
	528	Dikessträckan C - Ca							4500	-
Tills.	3772	meter.					Summa		68800 ~~68000~~	-
		Företag 2.								
		Dikessträckan G - H.								
60+50-60+76	26	Upprensning av öppet av-lopp			20	-	20	-		
60+76-62+8	132	Cementrör 12" m	132	4,75	627	-				
		Schaktning, stämpling, rörläggning och åter-fyllning m	132	2,25	297	-	924	-		
Tills. 158 meter.										
Ommurning av rörutlopp vid 60+76			1	75:-	75	-				
Brunn med 24" inre diameter, kopplingar m. m. vid 62+8		st.	1	60:-	60	-	135	-		
För oförutsedda fall, arbetsledning m. m. tillägges c'a 20 %							221	-	1300	-

KOSTNADSFÖRSLAG

Läge	Längd m.	Arbete, jordart m. m.	Antal	à-pris	Kostnad kronor	Kostnad öre	Kostnad kronor	Kostnad öre	Summa kronor	Summa öre
		Dikessträckan H - I - K.								
62+8-62+70	62	Cementrör 12" m	62	4,75	294	50				
		Schaktning, stämpling, rörläggning och återfyllning	62	3,50	217	-				
62+70-63+20	50	Cementrör 12" m	50	4,75	237	50				
		Schaktning, stämpling, rörläggning och återfyllning m	50	4,25	212	50				
63+20-64	80	Cementrör 12" m	80	4,75	380	-				
		Schaktning, stämpling, rörläggning och återfyllning m	80	2,-	160	-				
64-65	100	Cementrör 12" m	100	4,75	475	-				
		Schaktning, stämpling, rörläggning och återfyllning m	100	1,75	175	-				
65-66+22	122	Cementrör 12" m	122	4,75	579	50				
		Schaktning, stämpling, rörläggning och återfyllning m	122	1,50	183	-	2914	-		
Tills.	414 meter.	Överföres					2914	-		

STATENS REPRODUKTIONSANSTALT
561345

Läge	Längd m.	Arbete, jordart m. m.	Antal	à-pris	Kostnad kronor	Kostnad öre	Kostnad kronor	Kostnad öre	Summa kronor	Summa öre
		Överfört					2914	-		
		Brunnar med 24" inre diameter, kopplingar m. m. vid 62+70, 63+20, 63+92, 65+90, 66+22 och 66+29 st.	6	60:-	360	-	360	-		
		Borttagning av stubbar och buskar med rötter			175	-	175	-		
		För oförutsedda fall, arbetsledning m. m. tillägges c:a 20 %					651	-	4100	-
		Dikessträckan H - L - M.								
70-70+21	21	**Cementrör** 8" m	21	2,75	57	75				
		Schaktning, stämpling, rörläggning och återfyllning m	21	1,50	31	50				
70+21-72+28	207	**Cementrör** 8" m	207	2,75	569	25				
		Schaktning, stämpling, rörläggning och återfyllning m	207	2,50	517	50				
72+28-73+34	106	**Cementrör** 5" m	106	1,60	169	60				
		Schaktning, stämpling, rörläggning och återfyllning m	106	2,25	238	50	1584	10		
		Tills. 334 meter. Överföres					1584	10		

KOSTNADSFÖRSLAG

Läge	Längd m.	Arbete, jordart m. m.	Antal	à-pris	Kostnad kronor	Kostnad öre	Kostnad kronor	Kostnad öre	Summa kronor	Summa öre
		Överfört					1584	10		
		Brunnar med 24" inre diameter, kopplingar m. m. vid 70+50, 72+28 och 73+34	st. 3	60:-	180	-	180	-		
		För oförutsedda fall, arbetsledning m. m. tillägges c:a 20 %					335	90	2100	-
		Dikessträckan L - La.								
80-80+94	94	Cementrör 6"	m 94	1,80	169	20				
		Schaktning, stämpling, rörläggning och återfyllning	m 94	2:-	188	-	357	20		
		Tills. 94 meter.								
		Brunn med 24" inre diameter, kopplingar m. m. vid 80+94	st. 1	60:-	60	-	60	-		
		För oförutsedda fall, arbetsledning m. m. tillägges c:a 20 %					62	80	480 ~~500~~	-

Läge	Längd m.	Arbete, jordart m. m.	Antal	à-pris	Kostnad kronor	Kostnad öre	Kostnad kronor	Kostnad öre	Summa kronor	Summa öre
		Sammanställning av kostnaderna för företag 2.								
	158	Dikessträckan G - H							1300	-
	414	" H - I - K							4100	-
	334	" H - L - M							2100	-
	94	" L - La							500	-
Tills.	1000 meter.						Summa		8000	-
		Sammanställning av kostnaderna för båda företagen.								
	3772	Företag 1							68800	-
	1000	" 2							8000	-
Tills.	4772 meter.						Summa		76800	-

Fjärestad den 22 maj 1947.

Erik Alström

/Erik Alström/

e. o. lantbruksingenjör.

O.W.L.f

Arbetsbeskrivning.

Bil. C.

Läge	Längd	Djup	Botten-bredd	Dag-bredd	Sido-lutning	Botten-höjd och lutning		Anmärkningar
	Meter							
1	2	3	4	5	6	7	8	9
					Företag 1.			
					Dikessträckan A - B.			
0+50	-	-				-		Bottenrensning mellan 0+50
0+97	47	-				41,73		och 0+97.
1	3	1,54				41,75		28" cementrör mellan 0+97 och
+50	50	1,49				7:1000		3+93.
+83	33	-				42,33		Fixp; Lodrät järndubb i jord-
2	17	1,56				7:1000		fast sten, c:a 0,50 m över
+50	50	1,87						marken och 9 m. höger vid sek-
3	50	2,01				43,15		tion 1+83 i gränsen mellan
+50	50	2,04				7:1000		N. Vallåkra nr 2 och 5; belä-
+93	43	-				43,80		gen på höjden +44,66 m.
Tills.	343 meter.							
					Dikessträckan B - C.			
3+93	-	-				43,84		28" cementrör mellan 3+93 och
4	7	2,06				2:1000		9+23.
+23	23	-				43,91		
+35	12	-				43,93		
+50	15	1,81				1,5:1000		
5	50	1,67						
	107							Överföres

Läge	Längd	Djup	Botten-bredd	Dag-bredd	Sido-lutning	Botten-höjd och lutning		Anmärkningar
	Meter							
1	2	3	4	5	6	7	8	9
	107							Överfört
5+15	15	-				44,05		
+50	35	1,67						
						1,5:1000		
6	50	1,62						
+35	35	-				44,23		
+50	15	1,73						
7	50	1,38				1,5:1000		Fixp; Lodrät järndubb i jord-
+50	50	1,60						fast sten c:a 0,40 m över mar-
+89	39	-				44,46		ken och 21 m vänster vid sek-
8	11	1,75				1,5:1000		tion 7+89 i gränsen mellan N.
+50	50	1,79				44,55		Vallåkra nr 4 och 5; belägen
9	50	2,00				1,5:1000		på höjden +46,87 m.
+23	23	-				44,66		
Tills.	530	meter.						
					Dikessträckan C - D.			
9+23	-	-				44,86		18" cementrör mellan 9+23
+50	27	1,37				20:1000		och 10+59.
+80	30	-				46,00		
+80	-	-				46,10		
10	20	1,79						
						20:1000		
	77							Överföres

PETTERSONSKA BOKTR.EFTR. SKARA

Läge	Längd	Djup	Botten-bredd	Dag-bredd	Sido-lutning	Botten-höjd och lutning		Anmärkningar
	Meter							
1	2	3	4	5	6	7	8	9
	77							Överfört
10+50	50	2,48						
+59	9	-				47,68		
Tills.	136	meter.						
					Dikessträckan D - E.			
10+59	-					47,81		18" cementrör mellan 10+59 och
11	41	1,94				12:1000		12+24.
+50	50	1,86				12:1000		
12	50	1,81						
+24	24	-				49,79		21" cementrör mellan 12+24 och
+50	26	1,69				6:1000		15+22.
13	50	1,87						
+27	27	-				50,41		
+50	23	1,96				6:1000		
14	50	2,02				50,85		
+50	50	2,11				51,15		
15	50	2,18				6:1000		
+22	22	-				51,58		Befintlig trumma av 1,0 m ce-
+28	6	-						mentrör mellan 15+22 och 15+28
Tills.	469	meter.						skall slamrensas.

Läge	Längd	Djup	Botten-bredd	Dag-bredd	Sido-lutning	Botten-höjd och lutning		Anmärkningar
	Meter							
1	2	3	4	5	6	7	8	9
						Dikessträckan E - F.		
15+28		-				51,66		24" cementrör mellan 15+28
+50	22	1,61				2:1000		och 20+8.
+62	12	-				51,72		Fixp; Lodrät järndubb i be-
16	38	1,63						tongplint c:a 0,25 m över mar-
						2:1000		
+50	50	1,57						ken och belägen i högra dikes-
+60	10	-				51,92		kanten vid sektion 15+34 c:a
17	40	1,90						6 m norr om bron för allm. vä-
						2:1000		
+50	50	1,72						gen Kingelstad-Fjärestad; be-
+80	30	-				52,16		lägen på höjden +53,95 m.
18	20	1,49				2:1000		
+21	21	-				52,24		
+50	29	1,62						
						2:1000		
19	50	2,09						
+3	3	-				52,41		
+50	47	1,74						
						2:1000		
20	50	2,10						
+8	8	-				52,62		21" cementrör mellan 20+8 och
+50	42	1,72				3:1000		22+64.
+74	24	-				52,82		
21	26	1,69				3:1000		
+25	25	-				52,97		
	597							Överföres

PETTERSONSKA BOKTR.EFTR. SKARA

Läge	Längd	Djup	Botten-bredd	Dag-bredd	Sido-lutning	Botten-höjd och lutning		Anmärkningar
	Meter							
1	2	3	4	5	6	7	8	9
	597							Överfört
21+25	-	-				53,00		
+50	25	1,65				4:1000		Fixp; Lodrät järndubb i be-
22	50	1,83						tongplint c:a 0,10 m över mar-
+13	13	-				53,35		ken och belägen c:a 115 m norr
+50	37	1,74				4:1000		om sektion 22+64 i kanten på
+64	14	-				53,56		utfartsväg från Stensnäs m. fl.
Tills.	736	meter.						belägen på höjden +56,18 m.
					Dikessträckan B - Ba.			
30	-	1,66				44,15		18" cementrör mellan 30 och
+50	50	1,78				16:1000		31+45.
31	50	1,89						Befintlig trumma av 1.0 m ce-
+45	45	-				46,47		mentrör mellan 31+45 och 31+73
+73	28	-				46,54		skall slamrensas.
32	27	2.00				6:1000		21" cementrör mellan 31+75 och
+50	50	1,57						34+38.
33	50	1,64				47,30		
+50	50	1,91				6:1000		
34	50	1,56						
+38	38	-				48,13		
Tills.	438	meter.						

Läge	Längd	Djup	Botten-bredd	Dag-bredd	Sido-lutning	Botten-höjd och lutning		Anmärkningar
	Meter							
1	2	3	4	5	6	7	8	9
								Dikessträckan Ba - Bb.
34+38		-						Befintlig trumma mellan 34+38
+44	6	-				48,78		och 34+44 av Höganäsrör bibe-
+50	6	1,34				48,80		hålles.
35	50	1,48				49,00		21" cementrör mellan 34+44 och
+50	50	1,59						40+30.
						4:1000		
36	50	1,51						Fixp; Kartverkets fixp. mäs-
+33	33	-				49,53		singsdubb i sten belägen i f.
+50	17	1,52				4:1000		d. Fjärestatorps småskolas S.
+56	6	-				49,62		gavel 3 m. från V sidan, 0,40
37	44	1,53						m under sockelns övre kant;
						4:1000		
+50	50	1,49						belägen på höjden +50,22 m.
+67	17	-				50,07		
38	33	1,56						
+50	50	1,52				4:1000		
39	50	1,49						Fixp; Lodrät järndubb i betong-
+22	22	-				50,69		plint c:a 0,20 m över marken
+50	28	1,56				4:1000		och 11 m vänster om sektion
+97	47	-				50,99		39+12 i kanten på ägoväg på
40	3	1,59				4:1000		Fjärestatorps ägor; belägen
+30	30	-				51,12		höjden +52,61 m.
Tills.	592 meter.							

PETTERSONSKA BOKTR. EFTR. SKARA

Läge	Längd	Djup	Botten-bredd	Dag-bredd	Sido-lutning	Botten-höjd och lutning		Anmärkningar
	Meter							
1	2	3	4	5	6	7	8	9
					Dikessträckan C - Ca.			
50		1,93				44,75		15" cementrör mellan 50 och
+50	50	1,86				0,5:1000		51.
51	50	1,67				44,80		12" cementrör mellan 51 och
+50	50	1,45						53+35.
						1:1000		
52	50	1,39						Fixp; Lodrät järndubb i jord-
+50	50	1,21				44,95		fast sten c:a 0,50 m över mar-
53	50	1,28				0,5:1000		ken och 37 m höger sekt. 53+1
+35	35	-				44,99		i gränsen mellan N. Vallåkra
+35	-	-				45,02		4^5 och 4^{13}; belägen på höjden
+50	15	1,14						+47,45 m.
						2:1000		
54	50	1,28						9" cementrör mellan 53+35 och
+50	50	1,32				45,25		54+50.
+50	-	1,27				45,30		6" cementrör mellan 54+50 och
55	50	1,22				10:1000		55+28.
+28	28	-				46,08		
Tills.	528 meter.							

Läge	Längd	Djup	Bottenbredd	Dagbredd	Sidolutning	Bottenhöjd och lutning		Anmärkningar
	Meter							
1	2	3	4	5	6	7	8	9
						Företag 2.		
						Dikessträckan G - H.		
60+50		-				42,70		Öppet dike mellan 60+50 och
+76	26	-				42,96		60+76.
+76	-	-				43,06		12" cementrör mellan 60+76 och
61	24	1,25						62+8.
+50	50	1,49				12:1000		Fixp; Lodrät järndubb i jord-
62	50	1,41						fast sten i gränsen mellan N.
+8	8	-				44,65		Vallåkra nr 1 och 2 c:a 70 m
Tills. 158 meter.								vänster sektion 61; belägen
								på höjden +47,62 m.
						Dikessträcken H - I - K.		
62+8	-	-				44,68		12" cementrör mellan 62+8 och
+50	42	1,67				10:1000		66+22.
+70	20	-				45,30		
63	30	1,91				5:1000		
+20	20	-				45,55		
+50	30	1,81				45,70		
+92	42	-				45,91		
	184							Överföres

PETTERSONSKA BOKTR.EFTR. SKARA

Läge	Längd	Djup	Botten-bredd	Dag-bredd	Sido-lutning	Botten-höjd och lutning		Anmärkningar
	Meter							
1	2	3	4	5	6	7	8	9
	184							Överfört
64	8	1,57						
+50	50	2,09						
						5:1000		
65	50	1,65						Fixp; Kartverkets fixp. mäs-
+50	50	1,49						singdubb i sten belägen i f. d.
+90	40	-				46,90		Fjärestatorps småskolas S. ga-
66	10	1,39				5:1000		vel, 3 m från V. sidan, 0,40 m
+22	22	-				47,06		under sockelns övre kant; be-
Tills.	414 meter.							lägen på höjden +50,22 m.
				Dikessträckan H - L - M.				
70	-	1,41				44,80		8" cementrör mellan 70 och
+50	50	1,34				46,40		72+28.
71	50	1,41						
+50	50	1,42				4:1000		
72	50	1,50						
+28	28	-				47,11		
+28	-	-				47,12		5" cementrör mellan 72+28 och
+50	22	1,27						73+34.
						8:1000		
73	50	1,54						
+34	34	-				47,97		
Tills.	334 meter.							

Läge	Längd	Djup	Botten-bredd	Dag-bredd	Sido-lutning	Botten-höjd och lutning		Anmärkningar
	Meter							
1	2	3	4	5	6	7	8	9
						Dikessträckan L - La.		
80	-	1,33				47,12		6" cementrör mellan 80 och
+50	50	1,36				1:1000		80+94.
+94	44	-				47,21		
Tills.	94 meter.							

Vid dikningsföretagens utförande är i övrigt att iakttaga:

1/ De massor, som komma att upptagas vid fördjupning och utvidgning av de öppna dikessträckorna skola fördelas till lika godhet och mängd på båda sidor om det nya avloppet, därest vederbörande jordägare eller arrendator ej påfordra, att massorna helt eller till större delen skola uppläggas på viss sida. Massorna skola uppläggas med minst 1.- m frikant. Jordvallarna skola genomgrävas vid tillstötande diken och svackor, så att ytvattnet obehindrat kan avrinna till avloppet.

2/ Ras och skred, som möjligen uppkomma i de öppna dikessträckorna, innan företagen i deras helhet färdigställts, skola omedelbart avhjälpas och erforderliga förstärkningsarbeten utföras.

3/ Sten, som förekommer bland schaktningsmassorna från de öppna dikessträckorna, skola sammanföras i särskilda rösen och få ej under några villkor blandas med de lösa massorna.

426611

PETTERSONSKA BOKTR.EFTR. SKARA

4/ Ommurningen vid avvägningspunkterna 0+97 och 60+76 skall utföras av betong med 300 kg E-cement per m^3 samt grundläggas på utfyllning av skärv.

5/ All stensättning skall grundläggas minst 0,20 m under det nya avloppets bottenlinje och utföras av flata eller kilade stenar, sammanfogade i ordnade förband medelst cementbruk. Stensättning får ej utföras av sten med mindre dimension än 0,20 x 0,35 x 0,45. Stensättning skall läggas på underlag av skärv.

6/ Sten, som ligger hindrande i vägen för rörledning, skall upptagas.

7/ Inga rör få nedläggas, förrän de blivit godkända av vederbörande lantbruksingenjör eller av den, han i sitt ställe förordnar.

8/ Rörledning får ej täckas, förrän den blivit godkänd av vederbörande lantbruksingenjör eller av den, han i sitt ställe förordnar.

9/ Rörledning skall efter sådant godkännande omedelbart höljas till 0,6 m djup, räknat från ledningens överkant.

10/ Sådan höljning skall utföras genom påfyllning av ur rörgraven uppschaktade jordmassor och, om dessa massor ej äro tillräckliga, genom nerschaktning från sidorna.

11/ Samtliga ur rörgraven uppschaktade massor skola återfyllas.

12/ Fyllningen skall packas väl särskilt under och på båda sidor om rörsträngen samt stötas väl, så att framtida sättningar i möjligaste mån förhindras.

13/ Fyllningen får ej innehålla sten.

14/ Enskilda rörrännor, som utmynna intill en brunn, skola av entre-

prenören kostnadsfritt kopplas i brunnen, därest jordägaren eller arrendatorn tillhandahåller för sådan koppling erforderliga rör.

15/ Koppling av sådana rörrännor, som utmynna på längre avstånd från brunnarna, skola, därest jordägaren eller arrendatorn därom gör framställning, utföras av entreprenören men bekostas av jordägaren eller arrendatorn.

16/ Samtliga brunnar skola försänkas 0,5 m, räknat från utloppsrörets underkant, samt förses med hållbart lock av armerad betong.

17/ Brunnar med 24" inre diameter skola helt utföras av betongrör.

18/ Brunnar med större inre diameter än 24" skola utföras av betongrör med ett mellanskift av brända brunnstegel.

19/ I brunnsväggarna skola upptagas hål i tillräckligt antal, så att dagvatten obehindrat kan rinna in i brunnarna. För koppling av blivande täckdiken skola dessutom i brunnarna på lämpliga höjder inkopplas minst 3 st. 4" tegelrör eller det större antal rör, som betingas av förhandenvarande förhållanden.

20/ Samtliga brunnar skola uppdragas till 0,30 m över markytan.

21/ Samtliga brunnar skola grundläggas på fast underlag, förses med botten av betong samt omskolas med sten och grovt grus.

22/ Bottnen skall vara igjuten i den understa brunnsringen, innan denna nedsättes, därest detta ej medför särskilda svårigheter vid brunnens byggande. I sådant fall skall bottnen igjutas

sedan nedersta brunnsringen färdigställts eller ock skall bottnen sättas på underlag av 3" plank.

23/ Kopplingarna i brunnarna skola vara ordentligt utförda och de kopplade rören sammanfogade med brunnsväggen medelst cementbruk.

24/ Träd och buskar utmed de nya dikessträckorna skola rothuggas och borttagas.

25/ Vattnet i avloppen får under den tid, då arbete pågår, uppdämmas och regleras i den omfattning, som erfordras för arbetets ändamålsenliga utförande, dock icke så att skada uppstår. Vattenståndet får sålunda ej uppdämmas till sådan höjd, att omgivande marker skadas och ej heller så, att vattenbrist uppkommer nedanför uppdämningen. Efter uppdämning skall vattenståndet nedsänkas med försiktighet, så att skada ej uppkommer.

26/ Vederbörande lantbruksingenjör äger meddela de särskilda föreskrifter, som erfordras, därest det under arbetets utförande visar sig nödvändigt att förstärka grunden för vissa täckta dikessträckor med till dem hörande brunnar. Blivande entreprenör är skyldig att omedelbart underrätta vederbörande lantbruksingenjör för den händelse grundförstärkning erfordras.

Fjärestad den 22 maj 1947.

Erik Alström

/Erik Alström/

e. o. lantbruksingenjör.

coll EC. 47.

Bil. D.

Utlåtande, avgivet vid syneförrättning angående torrläggning av marker till Fjärestatorp m. fl. hemman i Fjärestads socken av Malmöhus län.

Mom. 1. Förordnande m. m.

Genom länsstyrelsens resolution den 5 juni 1945 förordnades undertecknad, förrättningsman, att handlägga syneförrättning enligt vattenlagen angående torrläggning av marker till Fjärestatorp m. fl. hemman i Fjärestads socken av Malmöhus län. Laga hinder har ej anmälts mot förrättningens handläggande eller det avsedda dikningsföretagets utförande, ej heller har sådant hinder av synemännen kunnat utrönas. Det planerade torrläggningsföretaget avser "dikning", varför syneförrättningen handlagts enligt de bestämmelser i vattenlagen, som gälla för sådant företag. Dikningsföretaget berör marker tillhörande Fjärestatorp n:ris 1, 2 och 3, Fjärestad n:ris 13, 19 och 20 samt Norra Vallåkra n:ris 1, 2, 3, 4 och 5 i Fjärestads socken.

Mom. 2. Dikningsföretagets läge, omfattning, planläggning m. m.

Dikningsföretaget, som tillhör Rååns nederbördsområde n:r 94 ligger c:a 1,5 km norr om Vallåkra järnvägsstation vid järnvägen Eslöv - Hälsingborg. På hithörande översiktskarta har dikningsområdet utmärkts med gul färg.

De marker, om vilkas torrläggning det är fråga, avvattnas

nu genom flera täckta ledningar och öppna diken. Floddikena ha emellertid ej utförts till erforderliga dimensioner, varför vissa av de marker, vilka för sin torrläggning äro beroende av desamma, nu besväras av vatten. Förrättningsmannen har därför på sökandenas begäran upprättat förslag till utförande av nya avlopp (dikessträckorna A-B-C-D-E-F, B-Ba-Bb, C-Ca, G-H-I-K, H-L-M och L-La), till det djup och med dimensioner i övrigt, som erfordras för ändamålsenlig torrläggning av de nu vattenskadade markerna. Förrättningen omfattar två skilda dikningsföretag. Enligt förrättningsmannens förslag, vilket närmare framgår av förslagshandlingarna och ritningarna, skall för de bägge dikningsföretagen ovannämnda dikessträckor utföras.

För samtliga dikessträckor hava profilritningar och i viss utsträckning även sektionsritningar upprättats. Ritningarna angiva de olika dikessträckornas djup och övriga dimensioner ävensom läget för den ommurning och de brunnar, som skola utföras. För sistnämnda konstarbeten hava särskilda typritningar upprättats. De olika dikessträckornas lägen på marken markeras på hithörande plankarta av röda, heldragna linjer. Läget för brunnar har utmärkts med röda ringar.

Vid bestämmandet av de olika dikessträckornas dimensioner har förrättningsmannen tagit hänsyn till såväl nederbördsområdets storlek och topografi samt avrinningen från detsamma som ock till förhandenvarande fallförhållanden. Nederbördsområdet har fast-

ställts dels genom särskilda undersökningar på marken, dels med ledning av Ekonomiska kartverkets kartor över trakten. Storleken av de områden, som avvattnas till de olika dikessträckorna, framgår av profilritningarna. Den vattenmängd, som skall kunna avbördas, har beräknats med ledning av nederbördsområdets omfattning och under antagande att avrinningen vid normala flöden uppgår till högst 1,0 liter per sekund och hektar.

Samtliga de marker, vilka enligt synemännens åsikt beredas båtnad i form av ökad alstringsförmåga, därest de nu planerade dikningsföretagen komma till utförande, hava kartlagts och avfattats på hithörande plankarta. Hela området har dessutom nivåavvägts.

Mom. 3. Broar och trummor.

Allmänna vägar.

Mellan sektionerna 4+25 och 4+32 av dikessträckan B-C korsar det nya avloppet allmänna vägen Vallåkra-Mörarp. I korsningspunkten finnes f. n. en äldre gjuten betongtrumma med 1,5 m bredd och bottenhöjden å +43,8 m. I den befintliga betongtrumman skall läggas en rörledning med 28" inre diameter och i övrigt enligt de bestämmelser, som återfinnas i Kungl. Väg- och Vattenbyggnadsstyrelsens "Normalsektioner för vägar av år 1938". Trummans inre underkant skall vid nedströmssidan eller sektionen 4+25 ligga på höjden +43,91 m och vid uppströmssidan eller sektionen 4+32 på höjden +43,93 m. Vid trummans ändpunkter skola anordnas kopplings- eller anslutnings-

brunnar. Dessa skola utföras av 40" betongrör, med 500 mm slamrum, grundläggas på fast underlag samt omskolas med sten och grovt grus. I brunnarna skola förutom rörledningen för det nya avloppet inköpplas minst 3 st. 100 mm rör, så att vägvatten samt dagvatten och dräneringsvatten från angränsande marker obehindrat kan inledas i brunnarna. Den nya trumman med till densamma hörande brunnar skall bekostas av dikningsföretaget och utföras av Vägförvaltningen i Malmöhus län eller om tillåtelse lämnas dikningsföretaget av detta.

Enskilda vägar.

Det nya avloppet korsar på ett flertal platser enskilda ägovägar och brukningsvägar, Då de nya dikessträckorna skola utföras som täckta ledningar, erfordras emellertid inga nya trummor i korsningspunkterna. Det skall dock åligga dikningsföretaget att återställa vägarna i fullgott skick, så snart avlopp upptagits genom dem.

Mom. 4. Ersättningar.

För skada å växande gröda, som uppkommer vid utförandet av de nya dikessträckorna, skall ersättning utgivas. Kan överenskommelse därom ej träffas mellan vederbörande jordägare och arrendator och företagets styrelse, skall ersättningsbeloppets storlek bestämmas av vederbörande lantbruksingenjör, eller av den, han i sitt ställe förordnar.

Beträffande sådan genom dikningsföretagets utförande möjligen uppkommen skada, som ej av synemännen förutsetts, hänvisas till be-

stämmelserna i 7 kap. 57 § vattenlagen.

Mom. 5. Kostnader.

Förrättningsmannen har beräknat kostnaderna för de dikessträckor, som skola utföras för de bägge dikningsföretagen, till 76800:- kronor, därav 68800:- kronor å företag 1 och 8000:- kronor å företag 2. Kostnadsförslaget har bilagts förrättningshandlingarna (Bil. B).

Mom. 6. Båtnadsuppskattning och kostnadsfördelning.

Överenskommelse har ej träffats angående kostnadernas fördelning, varför synemännen uppskattat den båtnad, som genom företagens utförande beredas de i dikningssamfälligheterna ingående markerna. Vid uppskattning av båtnaden hava synemännen följt föreskrifterna i 10 kap. 60 § vattenlagen och alltså värderat markerna dels efter företagens genomförande, dels i nuvarande vattenskadat skick. Vid värderingen har hänsyn tagits såväl till jordens godhet samt till de blivande och nuvarande torrläggningsförhållandena som ock till i orten gängse priser å fullt torrlagd jord av förhandenvarande beskaffenhet. Skillnaden mellan blivande och nuvarande värden motsvarar de båtnadsvärden, som skola ligga till grund för kostnadernas fördelning. Resultatet av värderingen och båtnadsuppskattningen återfinnes i värderingslängden Bil. Aa, som även utgör hävdeförteckning för de i dikningssamfälligheterna ingående markerna. Då även brukningsbåtnad förekommer, har en särskild längd upprättats för denna Bil. Ab. Båtnad av annat slag än

jordförbättring förekommer ej vid dessa företag.

Då de i dikningssamfälligheterna ingående markerna avvattnas till olika dikessträckor, och då någon nivåskillnad dessutom förefinnes mellan vissa områden, föreligga sådana förhållanden, att kostnaderna möjligen skola jämkas enligt bestämmelserna i 7 kap. 24 § vattenlagen. För utredning härom har företag 1 uppdelats i 7 och företag 2 i 3 olika avdelningar på sätt närmare framgår av värderingslängden (Bil. Aa), varefter följande beräkningar utförts.

Företag 1.

För att avdelning 1, vilken omfattar ägofigurerna 1-12 med sammanlagt båtnadsvärde av 4915:- (3435+1480) kronor, skall kunna torrläggas, måste dikessträckan A-B upptagas. Kostnaderna för avdelningens egen torrläggning hava beräknats till 8500:- kronor.

För att avdelning 2, vilken omfattar ägofigurerna 13-54 med ett sammanlagt båtnadsvärde av 10885:- (8295+2590) kronor, skall kunna torrläggas, måste dikessträckorna A-B och B-C upptagas. Kostnaderna för avdelningens egen torrläggning hava beräknats till 23500:- (8500+15000) kronor.

För att avdelning 3, vilken omfattar ägofigurerna 55-67 med ett sammanlagt båtnadsvärde av 2825:- (2145+680) kronor, skall kunna torrläggas, måste dikessträckorna A-B, B-C och C-D upptagas. Kostnaderna för avdelningens egen torrläggning hava beräknats till 25800:- (8500+15000+2300) kronor.

För att avdelning 4, vilken omfattar ägofigurerna 68-92 med ett sammanlagt båtnadsvärde av 34390:- (29885+4505) kronor, skall kunna torrläggas, måste dikessträckorna C-D, D-E och E-F upptagas. Kostnaderna för avdelningens egen torrläggning hava beräknats till 24800:- (2300+8200+14300) kronor.

För att avdelning 5, vilken omfattar ägofigurerna 93-99 med ett sammanlagt båtnadsvärde av 4575:- (2535+2040) kronor, skall kunna torrläggas, måste dikessträckan B-Ba upptagas. Kostnaderna för avdelningens egen torrläggning hava beräknats till 6500:- kronor.

För att avdelning 6, vilken omfattar ägofigurerna 100-112 med ett sammanlagt båtnadsvärde av 10425:- (7535+2890) kronor, skall kunna torrläggas, måste dikessträckan Ba-Bb upptagas. Kostnaderna för avdelningens egen torrläggning hava beräknats till 9500:- kronor.

För att avdelning 7, vilken omfattar ägofigurerna 113-174 med ett sammanlagt båtnadsvärde av 12910:- (10660+2250) kronor, skall kunna torrläggas, måste dikessträckorna A-B, B-C och C-Ca upptagas. Kostnaderna för avdelningens egen torrläggning hava beräknats till 28000:- (8500+15000+4500) kronor.

De olika avdelningarnas båtnadsvärden samt kostnader för avlopp inom eget område framgå här neden.

Avdelning.	Båtnad.	Dikessträcka.	Kostnad.	Rel. kostnad.
1	4915:-	A-B	8500:-	1,729400
2	10885:-	B-C	15000:-	1,378043
3	2825:-	C-D	2300:-	0,814159

Avdelning.	Båtnad.	Dikessträcka.	Kostnad.	Rel. kostnad.
4	34390:-	D-E-F	22500:-	0,654260
5	4575:-	B-Ba	6500:-	1,420765
6	10425:-	Ba-Bb	9500:-	0,911271
7	12910:-	C-Ca	4500:-	0,348567

Fördelas kostnaderna inom företag 1 enligt huvudregeln i 7 kap. 23 § vattenlagen eller i direkt förhållande till båtnadsvärdet, belöper relativa kostnaden till efterstående belopp.

Båtnad.	Kostnad.	Rel. kostnad.
80925:-	68800:-	0,850170

Utföres varje avdelning för sig utan hjälp av annan eller andra avdelningar, belöpa relativa kostnaderna för de olika avdelningarna till efterstående belopp.

Avdelning.	Båtnad.	Kostnad.	Rel. kostnad.
1	4915:-	8500:-	1,729400
2	10885:-	23500:-	2,158934
3	2825:-	25800:-	9,132743
4	34390:-	24800:-	0,721140
5	4575:-	6500:-	1,420765
6	10425:-	9500:-	0,911271
7	12910:-	28000:-	2,168861

Utföres viss avdelning tillsammans med viss annan eller vissa andra avdelningar, belöpa relativa kostnaderna för de sammanförda avdelningarna till efterstående belopp.

Sammanförda avdelningar.	Båtnad.	Kostnad.	Rel. kostnad.
1-2	15800:-	23500:-	1,487342
1-3	18625:-	25800:-	1,385235
1-4	53015:-	48300:-	0,911063
1-5	57590:-	54800:-	0,951554
1-6	68015:-	64300:-	0,945380
1+2+3+7	31535:-	28000:-	0,887902
1+2+3+4+7	65925:-	52800:-	0,800910

Av förestående utredning framgår, att kostnaderna skola jämkas enligt bestämmelserna i 7 kap. 24 § vattenlagen samt fördelas sålunda.

Avdelningarna 1+2+3+7, vilka tillsammans representera ett båtnadsvärde av 31535:- kronor, påföras kostnaderna för sin torrläggning eller 28000:- kronor, Denna avdelnings relativa kostnad belöper alltså till 0,887902.

Avdelning 4, med ett båtnadsvärde av 34390:- kronor påföres kostnaderna för sin torrläggning eller 24800:- kronor. Denna avdelnings relativa kostnad belöper alltså till 0,721140.

Avdelning 5, med ett båtnadsvärde av 4575:- kronor påföres kostnaderna för sin torrläggning eller 6500:- kronor. Denna avdelnings relativa kostnad belöper alltså till 1,420765.

Avdelning 6, med ett båtnadsvärde av 10425:- kronor påföres kostnaderna för sin torrläggning eller 9500:- kronor. Denna avdelnings relativa kostnad belöper alltså till 0,911271.

Företag 2.

Kostnaderna för fullständig torrläggning av dikningsamfälligheten uppgår till 8600:- kronor, när även kostnaden för avdragsdiket I-Ia medräknas.

För att avdelning 8, vilken omfattar ägofigurerna 175-180 med ett sammanlagt båtnadsvärde av 1375:- kronor, skall kunna torrläggas, måste dikessträckan G-H upptagas. Kostnaderna för avdelningens egen torrläggning hava beräknats till 1300:- kronor.

För att avdelning 9, vilken omfattar ägofigurerna 181-199 med ett sammanlagt båtnadsvärde av 7410:- kronor, skall kunna torrläggas, måste dikessträckorna G-H, H-I-K och I-Ia upptagas. Kostnaderna för avdelningens egen torrläggning hava beräknats till 6000:- kronor.

För att avdelning 10, vilken omfattar ägofigurerna 200-212 med ett sammanlagt båtnadsvärde av 10445:- kronor, skall kunna torrläggas, måste dikessträckorna G-H, H-L-M och L-La upptagas. Kostnaderna för avdelningens egen torrläggning hava beräknats till 3900:- kronor.

De olika avdelningarnas båtnadsvärden samt kostnader för avlopp inom eget område framgår här nedan.

Avdelning.	Båtnad.	Dikessträcka.	Kostnad.	Rel. kostnad.
8	1375:-	G-H	1300:-	0,945455
9	7410:-	H-I-K och I-Ia	4700:-	0,634278
10	10445:-	H-L-M och L-La	2600:-	0,248923

Fördelas kostnaderna inom företag 2 enligt huvudregeln i 7 kap 23 § vattenlagen eller i direkt förhållande till båtnadsvärdet belöper relativa kostnaden till efterstående belopp.

Båtnad.	Kostnad.	Rel. kostnad.
19230:-	8600:-	0,447218

Utföres varje avdelning för sig utan hjälp av annan eller andra avdelningar, belöpa relativa kostnaderna för de olika avdelningarna till efterstående belopp.

Avdelning.	Båtnad.	Kostnad.	Rel. kostnad.
8	1375:-	1300:-	0,945455
9	7410:-	6000:-	0,809717
10	10445:-	3900:-	0,373384

Utföres viss avdelning tillsammans med viss annan eller vissa andra avdelningar, belöpa relativa kostnaderna för de sammanförda avdelningarna till efterstående belopp.

Sammanförda avdelningar.	Båtnad.	Kostnad.	Rel. kostnad.
8+9	8785:-	6000:-	0,682982
8+10	11820:-	3900:-	0,329949

Avdelningarna 8+10 ha den lägsta relativa kostnaden, varför de skola sammanföras. Fastigheten N. Vallåkra 2[16] har en beräknad båtnad av 660:- kronor. För denna fastighets torrläggning er/fordras att dikessträckan L-La utföres för en kostnad av 500:- kronor. Rel. kostnaden för denna fastighets torrläggning är alltså avsevärt högre än för den sammanslagna avdelningen, varför synemännen finna

skäligt fastställa, att ovannämnda fastighet äger att svara för en beräknad kostnad av 500:- kronor. Relativa kostnaden för denna fastighet uppgår alltså till 0,757576. Övriga fastigheter inom denna sammanslagna avdelning 8+10 med ett båtnadsvärde av 11160:- kronor skola alltså svara för en beräknad kostnad av 3400:- kronor. Relativa kostnaden uppgår alltså till 0,304659.

Kostnaden för fullständig torrläggning av avdelning 9 ~~hava~~ har av förrättningsmannen beräknats till 4700:- kronor ooh den därvid uppkommande båtnaden av synemännen värderats till 7410:- kronor. Avdelningens relativa kostnad beräknas alltså till 0,634278. På grund av bristande anslutning från vissa delägares sida skall dikessträckan I-Ia ej utföras av det gemensamma företaget. Då kostnaden för denna dikessträcka beräknats till 600:- kronor, blir alltså kostnaderna för de dikessträckor, som skola utföras, endast 4100:- kronor. Såväl de blivande värdena som även båtnadsvärdena skola därför minskas för de marker, vilka för sin fullständiga torrläggning äro beroende av dikessträckan I-Ia, med vissa belopp, som motsvara kostnaderna för denna dikessträckas utförande, dividerade med avdelningens relativa kostnadstal. Sammanlagda beloppet av de värden, varmed blivande värden och båtnadsvärden skola minskas, utgör alltså 600:0,634278 = 945,96 kronor fördelat sålunda:

<u>N. Vallåkra 2[20]</u>

$\frac{400}{1120} \times 945,96 =$ 337,84 kr.

Överfört	337,84 kr
N. Valläkra 2^{11}	
$\frac{360}{1120}$ x 945,96 =	304,06 kr
Fjärestatorps småskola 1^{1}	
$\frac{360}{1120}$ x 945,96 =	304,06 kr
Summa	945,96 kr

Sedan de i värderingslängden beräknade båtnadsvärdena för företag 2 minskats med de här ovan angivna avdragen, beräknas båtnaden genom företagets utförande till 18284,04 kronor.

Särskild kostnadsfördelningslängd har upprättats och bifogas detta utlåtande (Bil. Da). I kolumn 16 av längden angivas varje delägares och fastighets andel i de beräknade kostnaderna för dikningsföretagens utförande och i kolumn 17 de procenttal, efter vilka samtliga verkliga kostnader för företagets utförande och framtida underhåll skola fördelas. Delägare, som ej är sökande till denna syneförrättning och ej heller med sökande likställd, är med det undantag dock, varom stadgas i 10 kap. 80 § vattenlagen, icke skyldig att till kostnaderna för företagens utförande tillskjuta större belopp än som svarar mot värdet av den för hans egendom uppskattade båtnaden eller jordförbättringen. Vilka delägare, som äro att anse som sökande, angives i kolumn 5 av kostnadsfördelningslängden med förkortningen "sök". Sådana omständigheter, som omförmälas i 7 kap. 25-26 och 28-30 §§ vattenlagen, föreligga ej vid dessa torrläggningsföretag.

Kostnaderna för denna syneförrättning skola enligt bestämmelser-

na i 10 kap. 30 och 79 §§ vattenlagen omedelbart förskjutas av sökandena. Komma företagen till utförande, skola förrättningskostnaderna fördelas mellan samtliga delägare och gäldas med de belopp, som finnas angivna i kolumn 18 av kostnadsfördelningslängden.

Mom. 7. Dikningsföretagens utförande.

Då det av verkställda utredningar och beräkningar framgått, att de planerade dikningsföretagen äro ekonomiskt lönande, finna synemännen skäligt tillstyrka att de komma till utförande. Företagen skola alltså, därest sökandena vilja fullfölja desamma, utföras i överensstämmelse med av förrättningsmannen upprättade förslag och med beaktande jämväl av de närmare bestämmelser, som framgå av detta utlåtande. Arbetet får påbörjas så snart denna syneförrättning tagit åt sig laga kraft. Företagen skola vara färdigställda inom 10 år efter det syneförrättningen fastställts. Angående förlängd arbetstid hänvisas till bestämmelserna i 7 kap. 58 § vattenlagen.

Utöver vad som föreskrives i arbetsbeskrivningen (Bil. C) är vid företagens utförande följande att iakttaga:

1/ Arbetet skall utlämnas på entreprenad på de villkor, som äro för delägarna mest gynnsamma och betryggande.

2/ Arbetet skall anmälas till Riksförsäkringsanstaltens ombud i orten, eller till annan lämplig försäkringsanstalt innan detsamma påbörjas. Sådan anmälan erfordras dock ej för den händelse blivande entreprenör är att anse som sådan arbetsgivare, som själv äger ombesörja försäkring för av honom anställda

arbetare.

3/ De olika dikessträckorna skola följa på marken utstakade och på plankartan angivna sträckningar.

4/ Under arbetets utförande får vattnet uppdämmas, dock icke så att växande gröda eller annan egendom skadas.

5/ Samtliga cementrör skola vara av fullgod beskaffenhet, fria från gjutfel och frostskador samt fylla de fordringar på täthet, som finnas närmare angivna i Svenska Kommunal-Tekniska Föreningens normalbestämmelser för leverans och provning av betongrör. Rören skola, innan brott uppstår, vid yttre tryck kunna tåla följande belastningar per cm av rörets längd: 28" 30 kg, 24" 25 kg, 21" 22 kg, 18" 18 kg, 15" 17 kg, 12" 16 kg samt 9" - 5" 15 kg.

6/ På profilritningarna angivna höjdlägen för bottenlinjerna, vilka uträknats i förhållande till jämförelseplan och fixpunkter, skola gälla framför på förslagsritningarna och i arbetsbeskrivningen (Bil. C) angivna djupsiffror.

7/ Fixpunkter hava utsatts till ledningavid arbetets utförande och dikningsföretagens framtida underhåll. Deras lägen i plan och profil framgå närmare av förslagshandlingarna och ritningarna.

8/ Fixpunkterna äro lagligen skyddade och få alltså ej övertäckas, borttagas eller på annat sätt förstöras. Vill jordägare borttaga fixpunkt, skall han därom göra anmälan till vederbörande

lantbruksingenjör, som då låter avväga annan lämplig fixpunkt. Kostnaderna för lantbruksingenjörens i sådant hänseende företagna förrättning gäldas av dikningsföretagen.

Komma företagen att understödjas med statsmedel, skola de särskilda bestämmelser, som eventuellt kunna bliva föreskrivna som villkor för statsunderstödets beviljande, vara för samtliga delägare bindande.

Mom. 8. Dikningsföretagens avsyning.

Sedan dikningsföretagen blivit utförda, skola desamma jämlikt bestämmelserna i 19 kap. 1 § vattenlagen avsynas av vederbörande lantbruksingenjör, eller av den, han i sitt ställe förordnar. Företagen skola anses fullbordade, då avsyningsförrättaren överlämnat bevis om godkännande eller för den händelse att företagen blivit understödda med statsmedel, när vederbörande myndighet godkänt desamma.

Mom. 9. Dikningsföretagens framtida underhåll.

Kostnaderna för företagens framtida underhåll skola fördelas på samma sätt som kostnaderna för företagens första utförande eller efter de fördelningstal, som finnas närmare angivna i kolumn 17 av kostnadsfördelningslängden Bil. Da. Varje delägare är berättigad påfordra, att de dikessträckor, av vilka han är beroende, alltid hållas i fullgott skick. Gör någon sig skyldig till skadegörelse på de olika dikessträckorna med till dem hörande anläggningar och botar han ej efter tillsägelse omedelbart skadan,

äger ordföranden i företagens styrelse eller också den, som lider men av skadegörelsen, att vid vederbörande häradsrätt föra talan mot den föreumlige. Enskilda dräneringsledningar få tillkopplas avloppet endast i de brunnar, som utförts. Spillvatten får tilledas avloppet först sedan det blivit i erforderlig grad renat.

Mom. 10. Organisation m. m.

För handhavande av dikningsföretagens angelägenheter skola delägarna utse en gemensam styrelse, bestående av tre ledamöter, av vilka en skall vara ordförande och verkställande ledamot. Styrelsen är beslutför, då två ledamöter äro närvarande och om beslutet ense.

Styrelsen åligger:

att ombesörja företagens utförande samt kontrollera entreprenörens arbete - i den mån så finnes erforderligt med biträde av sakkunnig person;

att tillse att samtliga dikessträckor alltid hållas i fullgott skick samt ombesörja rensnings- och underhållsarbeten;

att i mån av behov verkställa utdebiteringar på sätt närmare stadgas i 3 kap. 20 § vattenlagen;

att över inkomster och utgifter föra fullständiga och med verifikationer försedda räkenskaper, vilka skola avslutas per kalenderår och därefter framläggas för delägarnas hörande och godkännande vid allmänt sammanträde;

att för sistnämnda ändamål och då så eljest kan finnas nödigt kalla delägarna till sammanträde i den ordning, som omförmäles i 7 kap.

64 § vattenlagen;

att vid alla sammanträden föra protokoll, vilket skall vara för delägarna tillgängligt senast inom 14 dagar efter sammanträdet;

att i övrigt vidtaga alla de åtgärder, som kunna finnas nödiga för företagens ändamålsenliga utförande och underhåll samt därvid beakta och följa de bestämmelser, som angivas i 7 kap. 61-65 §§ vattenlagen.

Till dikningsföretagen hörande handlingar och ritningar skola förvaras av ordföranden i dikningsföretagens styrelse och hos honom hållas tillgängliga för envar, som vill granska dem eller taga avskrifter och kopior.

Företagen skola benämnas dikningsföretagen Fjärestatorp av år 1947. Mål, som beröra företagen och som ej äro att hänföra till vattenmål, skola handläggas inför Luggude häradsrätt.

Domstolsavgift skall enligt bestämmelserna i 11 kap. 95 § vattenlagen utgå med ~~[illegible]~~ 148,81 kronor. Avgiften skall av sökandena förskottsvis inbetalas till länsstyrelsen så snart denna syneförrättning vunnit laga kraft. Sedan företagen kommit till stånd, skall avgiften fördelas med 1 krona och 50 öre för tusen av förbättringsvärdet å vars och ens mark.

Mom. 11. Besvärshänvisning.

Den, som är missnöjd med åtgärd eller beslut under denna syneförrättning eller som vill föra talan mot synemännens utlåtande, äger att inom sextio dagar härefter till Söderbygdens Vattendomstol

ingiva sina besvär i tre exemplar. I besvären skola fullständigt upptagas klagandens alla påståenden och skälen därtill och vid besvären kunna därjämte fogas de ytterligare handlingar, som klaganden vill åberopa till stöd för ändringsansökandet.

Mom. 12. Verkställighet.

Då denna syneförrättning ej skall underställas vattendomstols prövning, kommer detta utlåtande att gå i verkställighet i den ordning, som för laga kraft ägande dom är stadgad, för såvitt icke besvär anföres mot förrättningen inom den i mom. 11 här ovan angivna tiden.

Fjärestad den 22 maj 1947.

Erik Alström

/Erik Alström/

e. o. lantbruksingenjör.

6/11 47.

Ingvar Carlsson

Kostnadsfördelningslängd.

Hemmansdel	Registernr.	Littera å kartan	Socken, hemman och jordägare	Sökande och med dem likställbe	Ägofigur	Markens uppskattade värde: Nuvarande värde, Kronor	Markens uppskattade värde: Blivande värde, Kronor
1	2	3	4	5	6	7	8
			Förteckning 1.				
			Fjäreslads socken.				
237/604	29		Norra Vallåkra, Nilla Johansens dödsbo	ärk.	1-6	1535	2280
3/16	54		D:o „ Gerda Svensson	ärk.			
			av. fru Svensson		7-21	8020	114440
				ärk.	93-99	7185	9720
6/832	59		D:o, Nils Rundqvist	ärk.	22-27	1005	1560
9/832	58		D:o, Dens	ärk.	28-33	2245	3560
3/64	516		D:o, Elsa Cecilia Karlsson	ärk.	34-45	2620	5200
1/8	44		D:o, Eric o. Adolf Lindberg	ärk.	46-54, 59-67, 113-115	4215	8760
1/12	45		D:o, Dessamma	ärk.	55-58, 116-137	2900	7600
ars.	16 0.17		D:o, Dessamma	ärk.	138-143	575	2760
1/4	43		D:o, Julius Andersson	ärk.	68-77	14360	23920
1	1'	genom	Fjäresladsköp,				
7/8	2'	som	D:o, Gerse Axel Wachtmeister				
3/4	3'	ägo-	D:o, av. Carl Bernek	ärk	78-85	49275	66920
1/2	20'	nätt	Fjäresladsköp,				
				ärk.	100-112	17545	25080
1/4	13'		Fjäresladsköp, Lunds Stiftsnämnd av. Bonde Bengtsson	ärk	86-87	4750	6000
1/96	1913		D:o, Nils Schersten	ärk.	88-89	3110	3840
1/96	1914		D:o, Dens.	ärk.	90-92	3220	3920
lägenheten	413		Norra Vallåkra, Mattias Pettersson		144-151	275	1000
9/224	39		D:o, Hanna Bengtsson		152	385	440
1/224	310		D:o, Henrik Nilsson	ärk.	153-163	1170	3440
5/112	34		D:o, Dens.	ärk.	164-174	2610	4000
			Summa			126950	191440

Alstrings-båtnad	Brukings-båtnad	Summa båtnad	Beräknad andel i kostnaden för företagets avdelningar.				Delaktighet i kostnaderna för				
			Avdelning 1+2+3+7 Rel. kostn. 0.887908	Avdelning 4 Rel. kostn. 0.721140	Avdelning 5 Rel. kostn. 1.42076	Avdelning 6 Rel. kostn. 0.911271	Arbetets utförande m.m. Beräkn. kostn.	Procent av verkl. kostn.	Synefördelningen		
Kronor	Kronor	Kronor					Kronor		Kr	öre	
9	10	11	12	13	14	15	16	17	18		19
745	430	1175	1043,29				1043,29	1.516	r o		l v
3420	1385	4805	4266,37				1076,37	6,201 v 15.649	s		l v
2635	2040	4575			6500:-	?		9.448			
585	215	770	683,68				683,68	0.994	r		l v
1315	600	1915	1700,33				1700,33	2.471	o		l v
2580	770	3350	2974,47				2974,47	4,323	o		l v
4545	1065	5610	4981,13				4981,13	7.240			l v
4700	1170	5870	5211,99				5211.99	7.575	s		l v
2185	620	2805	2490,57				2490.57	3.620			l v
9560	2315	11875		8563,54			8563,54	12.447	s		l v
17645	1095	18740		13514,16							—
							23014.16	33.451	s		—
4535	2890	10425				9500:-					
1250	555	1805		1301,66			1301.66	1.892	s.		l v
730	375	1105		796,86			796.86	1.158	s.		l v
700	165	865		623,78			623,78	0.907			l v
775	170	945	839,07				839.07	1.220	o		l v
55		55	48,84				48.84	0.071	s		—
2270	575	2845	2526,08				2526.08	3.672	s.		l v
1390		1390	1234,18				1234.18	1.794			l v
64490	16435	80925	28000:-	24800:-	6500:-	9500:-	68800:-	100.000			

Hemmanstal	Registernr.	Littera å kartan	Socken, hemman och jordägare	Sökande och med dem likställda	Ägofigur	Markens uppskattade värde: Nuvarande värde Kronor	Markens uppskattade värde: Blivande värde Kronor	
1	2	3	4	5	6	7	8	
			Förtag 2.					
			Tjärestads socken.					
55/256	1 4		Norra Vallåkra; Erik Svensson	sök	175-180 200-208	10440:-	19920:-	+10
1/4	1 3		— " — ; Nilla Johansons dödsbo	sök	209-211	2560:-	4240:-	0
ovs.	2 16		— " — Sture Jonsson		212	220:-	880:-	nec
605/6048	2 2		— " — Julius Andersson	sök	181-190	7945:-	10920:-	
337/6048	2 9		— " — Nilla Johansons dödsbo	sök	191-193	4610:-	6320:-	
Arst.	2 21		— " — Bertil Eislander		194	400:-	800:-	
Arst.	2 20		— " — Reinhold Krick		195	400:-	462,16	
ovs.	2 11		— " — Axel Hektor		196	360:-	415,94	
ovs	1 1		Tjärestatorps småskola; Tjärestads kommun		197	360:-	415,94	
1	1 1	ägo-	Tjärestad					
7/8	2 1	vidden	"	Greve Axel Wachtmeiske				
3/4	3 1	gemen-	"	arr. Carl Bennet	sök.	198-199	2275:-	3480:-
1/2	20 1	sam	Tjärestatorp					
			Summa			29570:-	47834,04	

Alstrings-båtnad	Bruk-nings-båtnad	Summa båtnad	Beräknad andel i kostnaden för företagets avdelningar				Delaktighet i kostnaderna för				
			Avdelning 8 + 10	Avdeln. 9 Rel. kostn.	fastigh. N. Vallåkra		Arbetets utförande m.m.		Synefördrättningen		
Kronor	Kronor	Kronor	0,304659	0,634278	2 16		Beräkn. kostn. Kronor	Procent av verkl. kostn.	Kr.	öre	
9	10	11	12	13	14	15	16	17	18		19
9480:-	—	9480:-	2888,17				2888,17	36,102	s		l
1680:-	—	1680:-	511,83				511,83	6,398	o		l
660:-	—	660:-			500:-	—	500:-	6,250	o	—	l
2975:-	—	2975:-	—	1886,98			1886,98	23,587	s		l
1710:-	—	1710:-	—	1084,62			1084,62	13,558	o		l
400:-	—	400:-	—	253,71			253,71	3,172	o		
62,16	—	62,16	—	39,43			39,43	0,493	o		
55,94	—	55,94	—	35,48			35,48	0,443	o		
55,94		55,94	—	35,48			35,48	0,443	o		
1205:-	—	1205:-	—	764,30			764,30	9,554	s		
18284,04	—	18284,04	3400:-	4100:-	500:-		8000:-	100,000			

Fjärestad den 22 maj 1947
Erik Abström
e.o. lantbruksingenjör.
Ivar Carlsson

[illegible]

89.199 →

Arbetets art	Ersättning kronor	Ersättning öre	Ersättning kronor	Ersättning öre
Transport:			2006	—
III. Övriga tjänsteuppdrag.				
1. *Fullständig arbetsledning och kontroll av företag för torrläggning av mark.*				
Företaget består helt / till övervägande delen av öppna / täckta avlopp. Beräknad arbetskostnad ..... kr.				
..... *kr jämte* ..... *% av* ..... *kr*				
1 % av ..... *kr, utgörande beräknad materialkostnad*				
2. *Andra uppdrag.*				
a) Icke fullständig arbetsledning och kontroll för torrläggning av mark;				
b) Arbetsledning och kontroll av annat företag än under a) avses;				
c) Rådgivning eller upplysning, som påkallat särskilt utredningsarbete;				
d) Kopiering av kartor och ritningar;				
e) Sammanträde;				
f) ..... ; (Stryk det ej tillämpliga)				
Åtgärden har / har icke till huvudsaklig uppgift att gagna jordbruket.				
..... *dagarvoden à* ..... *kr*				
..... *dagarvoden à* ..... *kr*				
..... *dagarvoden à* ..... *kr*				
Summa kronor:			2006	—

Anmärkningar: .....

Ett exemplar av denna räkning har den 20/6 1947 överlämnats till / enligt mottagningsbevis utkvitterats av Lantbrukare Bonde Bengtsson, Fjärstad, Vallåkra (titel, namn och adress)

i egenskap av adj. i företaget

Malmö den 27/6 1947

Erik Olsson

e.o. lantbruksingenjör

Lantbruksstyrelsens anteckningar:

Skäl till ändring föreligger ej.

~~Av nedanstående skäl bör ersättningsbeloppet ändras till ..... kr.~~

Granskad den 12/8 48 av [illegible]

Insändes till Kungl. Lantbruksstyrelsen.

Litt. 27 : 17/47

ARVODESRÄKNING

Nr i resplan 39/46

upptagande ersättning till statsverket enligt lantbruksingenjörstaxan (Svensk Författningssamling nr 353 år 1945) för förrättning eller uppdrag, som utförts av tjänsteman vid lantbruksingenjörsorganisationen.

Dikningsföretagen Tjäresktorp av år 1947
(arbetets art, företagets namn etc. samt socken och län)
i Tjärestads socken av Malmöhus län

DIARIE Nr 16547
K. LANTBRUKSSTYRELSEN
30 JUN. 1947

Åtgärden omfattar tiden 1946 – 1947

Arbetets art	Ersättning kronor	öre	kronor	öre
I. Planläggning av torrläggningsföretag huvudsakligen för jordbruksändamål.				
1. *Torrläggningsföretag med undantag för täckdikningsplaner.*				
Planen upprättad i samband med syneförrättning enligt vattenlagen. Jordareal som beröres av förrättningen 59,57 ha.				
350 *kr för* 40 *ha och* 6 *kr för varje ha däröver* 20	470	—		
2 *% av* 76'800 *kr, utgörande beräknad total anläggningskostnad*	1536	—		
2 % av ..... *kr, utg. beräkn. kostn. för pumpstation m. utrustn.*				
Summa:	2006	—		
För syneförrättning utan gode män utföres 80 % av ovanstående summa				
(Här införes bl. a. arvode för icke fullständigt förslag samt tilläggsarvode för alternativt förslag eller för planläggning som jämväl avser avledande av kloakvatten eller industriellt avloppsvatten)			2006	—
2. *Täckdikningsplaner.*				
II. Planläggning av företag huvudsakligen för avledande av kloakvatten eller industriellt avloppsvatten.				
1. *Företag som hänför sig till viss jordareal och med huvudsakligt ändamål att avleda kloakvatten.*				
Jordareal som beröres av förrättningen ..... ha.				
..... *kr för* ..... *ha och* ..... *kr för varje ha däröver*				
..... *% av* ..... *kr, utgörande beräknad arbetskostnad*				
2 % av ..... *kr, utgörande beräknad materialkostnad*				
4 % av ..... *kr, utgörande beräknad kostnad för reningsanläggning*				
5 kr för var och en av ..... *st fastigheter*				
2. *Annat företag.*				
..... *dagarvoden à 60 kr*				
..... *dagarvoden à 40 kr*				
..... *dagarvoden à 20 kr*				
Transport:			2006	—

K. Lantbruksstyrelsens formulär d. 30/8 1945. K 76 b.
8. 1945. 5 000.

STATENS REPRODUKTIONSANSTALT
350845