Blad I.

SÖDERBYGDENS
12 DEC. 1946
VATTENDOMSTOL

Förslag
i sex blad
till **Trelleborgs invallningsföretag** av år 1946
i Trelleborgs stad och V. Tommarps socken av Malmöhus län.

Upprättat vid laga syneförrättning år 1946 av

Erik Alström

e.o. lantbruksingenjör.

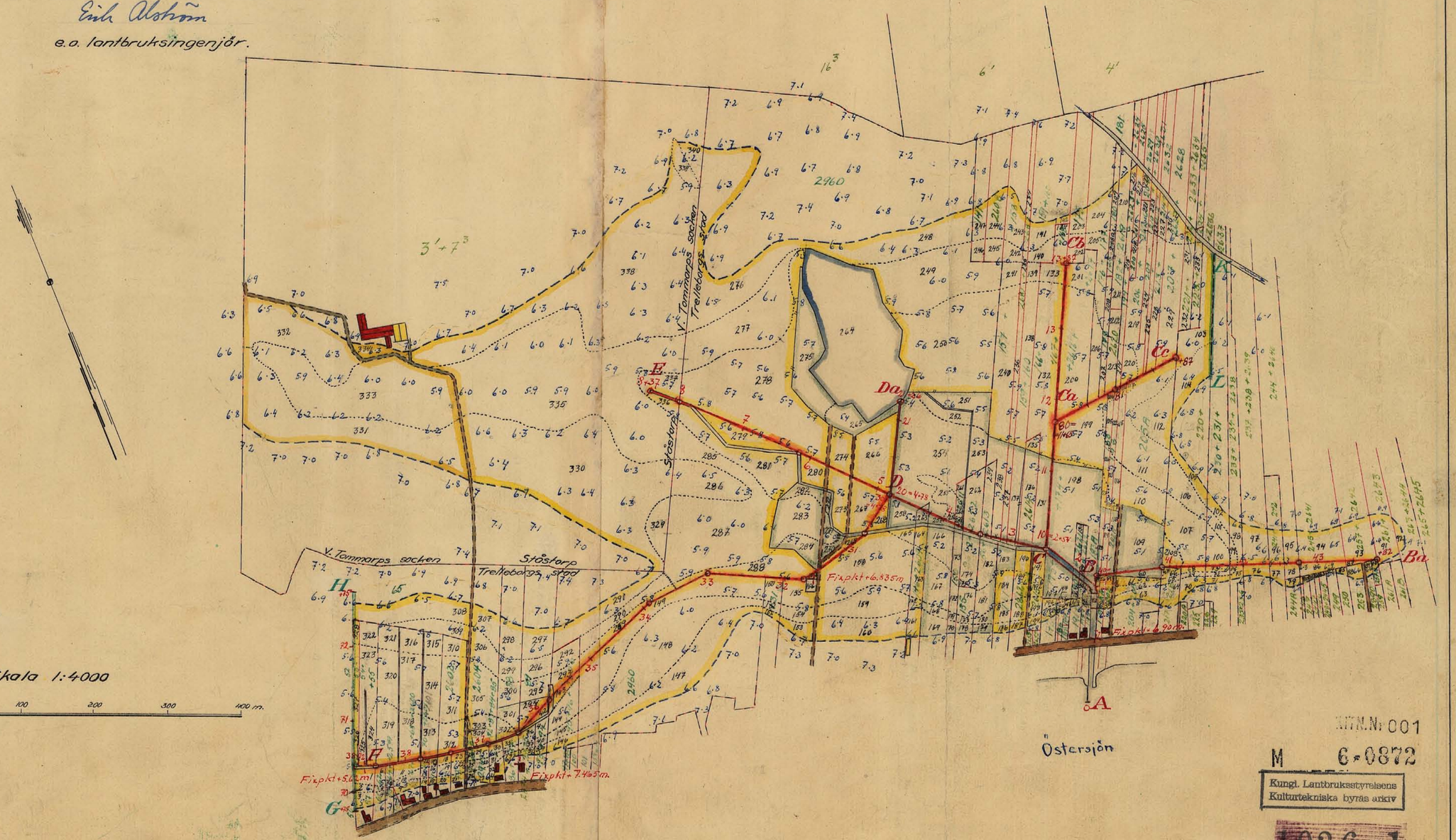

KITN.Nr 001
M 6-0872
Kungl. Lantbruksstyrelsens
Kulturtekniska byräs arkiv
1026-1

SÖDERBYGDENS VATTENDOMSTOL 12 DEC. 1946

Blad 2.

Skala för längd 1:4000

Skala för höjd 1:100

Tillhör förslag i sex blad till Trelleborgs invallningsföretag av år 1946.

Erik Abrahamsson
e.o. lantbruksingenjör

B Ba D Da C Ca Cb E D C B A

Ommurning av råruthöga
Brunn 24"
Brunn 24"
Brunn 24"
Stensil
Stensil
Stensil
Brunn 24"
Brunn 24"
Brunn 48"
Brunn 24"
Ommurning av råruthöga
Brunn 24"
Brunn 24"
Brunn 32"
Brunn 32"
Brunn 32"
Brunn 48"
Brunn 40"
Ommurning av råruthöga
pumpstation
c:a 3,00 Blikmuff
3,00
3,00
Samlingskanal
Ebr. 1 o. 2 l. tills.
+44
+30
52
Fixpkt. 6,90 m.
H.H.W.
c:a 6,0m h.v.y
c:a 5,0m. m.v.y

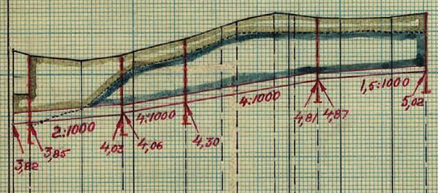

5,48	5,35	5,54	5,85	6,20	6,44	6,31	6,34	
3,86	3,96	4,10	4,30	4,50	4,70	4,90	4,97	
1,63	1,40	1,44	1,55	1,70	1,74	1,41	1,37	

v = 5,00 m

+16 +50 +28 +50 +26 +34 +54 +30 +70 +50 +82

60 40 = 41 42 43

=100 =60 +16

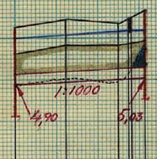

5,25	5,45	5,35	
4,90	4,95	5,-	
1,35	1,50	1,35	

v 5,00 m

+50 +10 +26 +13

20 = 21

=40 +78

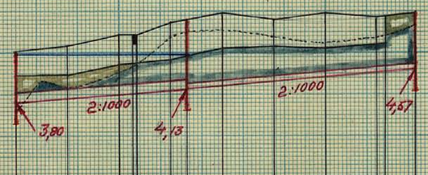

5,10	5,19	5,45	5,72	5,94	5,80	5,96	5,88	5,99	
3,80	3,90	4,-	4,10	4,20	4,30	4,40	4,50	4,57	
1,20	1,29	1,45	1,62	1,74	1,50	1,56	1,38	1,42	

▽ 5,00 m

+50 +15 +18 +50 +65 = +50 +50 +87 +57

10 = 11 12 13

=254 =80

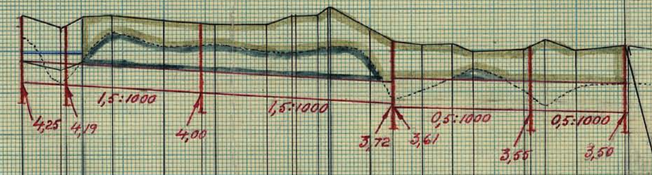

5,83	5,58	5,88	5,71	5,63	5,67	5,89	5,50	5,12	4,96	5,01	5,00	5,10	4,93	6,16	6,71	5,78									
4,25	4,20	4,12	4,05	3,97	3,90	3,82	3,75	3,60	3,57	3,55	3,42														
1,58	1,38	1,76	1,66	1,66	1,77	2,07	1,75	1,52	1,39	1,46	1,48														

▽ 5,00 m

+37 +25 +78 +50 +50 +72 +50 +37 +78 = +50 +20 +50 +30 +50 +54 = +90 +73 +50 +10 +13 +87 +73 +50 +23

8 7 6 5 4 3 2 1 0

=30 =10

=20

Kungl. Lantbruksstyrelsens Kulturtekniska byrås arkiv
JTN.Nr 002 1026-2
M C:0872

SÖDERBYGDENS
12 DEC. 1946
VATTENDOMSTOL

Blad 3.

Tillhör förslag i sex blad till Trelleborgs invallningsföretag av år 1946.

e.o. lantbruksingenjör.



RITN.Nr 003

Kungl. Lantbruksstyrelsens
Kulturtekniska byrås arkiv

M C+0872 1026-3

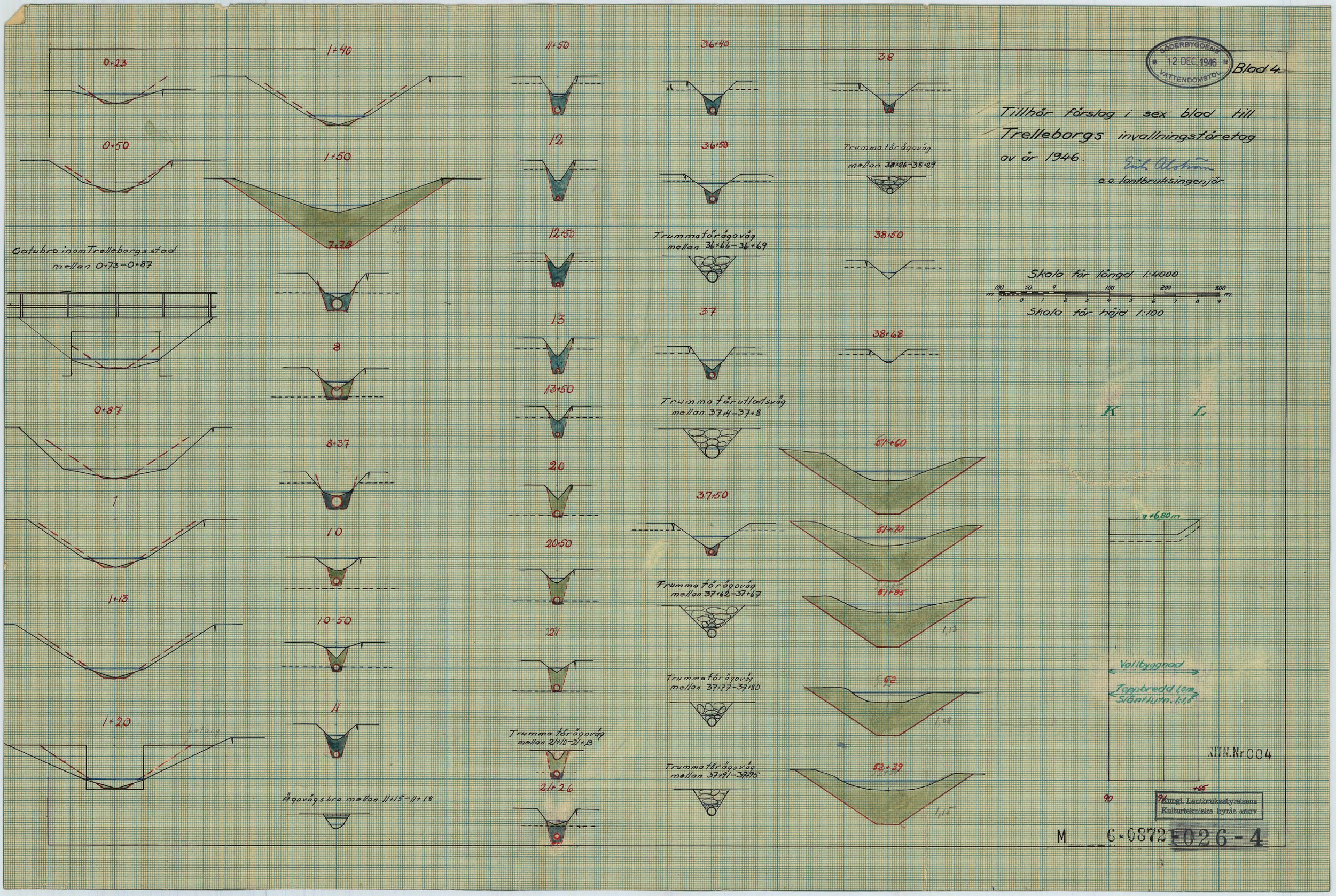

Blad 4.
Tillhör förslag i sex blad till Trelleborgs invallningsföretag av år 1946.
e.o. lantbruksingenjör
Skala för längd 1:4000
Skala för höjd 1:100
Gatubro inom Trelleborgs stad mellan 0+73–0+87
Ägovägsbro mellan 11+15–11+18
Trumma förägovägs mellan 38+26–38+29
Trumma förägovägs mellan 36+66–36+69
Trumma förutfartsvägs mellan 37+4–37+8
Trumma förägovägs mellan 37+62–37+67
Trumma förägovägs mellan 37+77–37+80
Trumma förägovägs mellan 37+91–37+95
Trumma förägovägs mellan 21+10–21+13
Vallbyggnad
Toppbredd 1,0 m
Slänttlutn. 1:1,5
K
L
NTN.Nr 004
Kungl. Lantbruksstyrelsens Kulturtekniska byrås arkiv
M 6-0872 F026-4

Blad 5.

Tillhör förslag i sex blad till Trelleborgs invallningsföretag av år 1946.

Erik Abrahamsson
e.o. lantbruksingenjör.

SÖDERBYGDENS VATTENDOMSTOL 12 DEC. 1946

Skala 1:50.

dm 10 6 0 1 2 3 4 m.

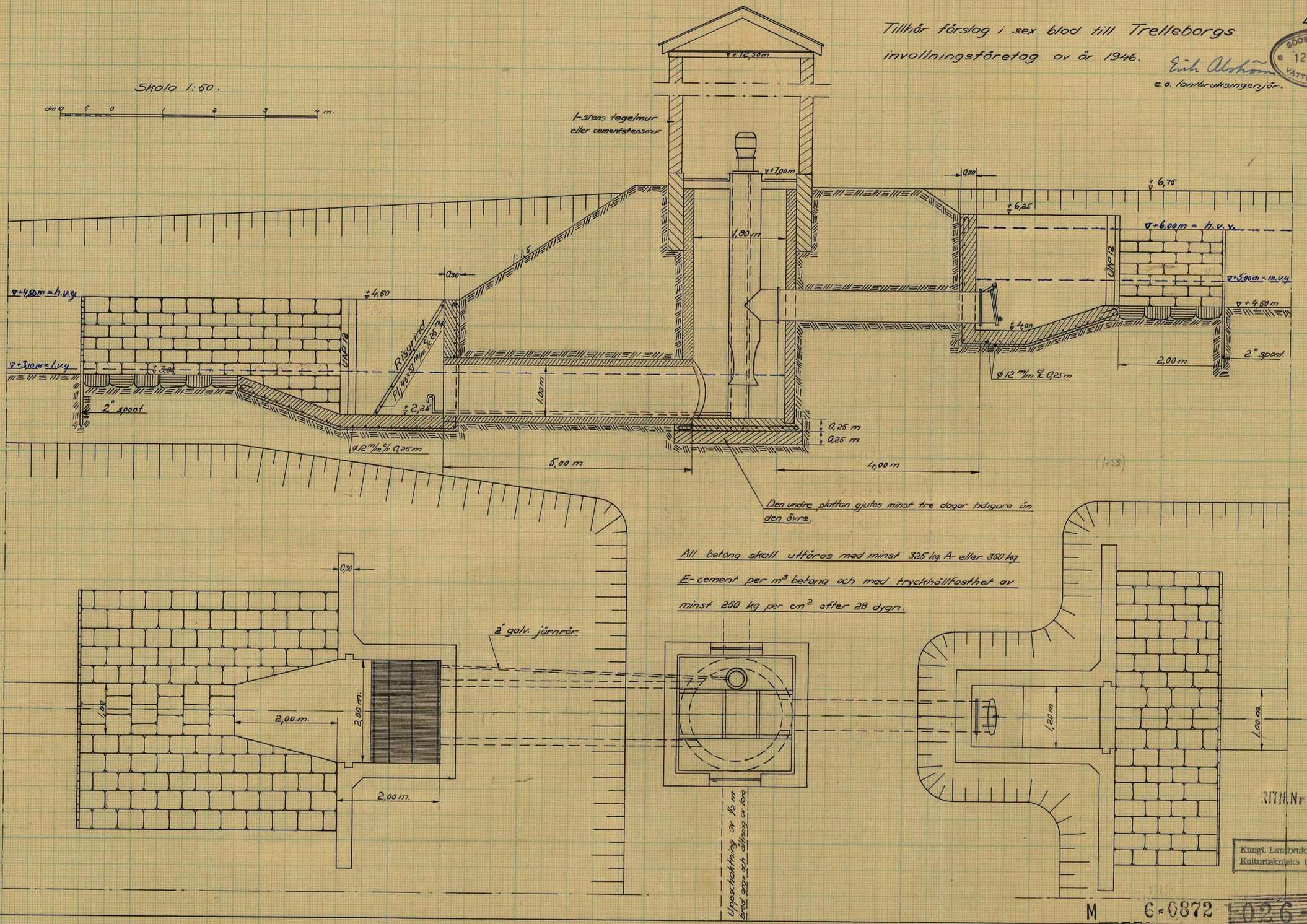

RITN. Nr 005

Kungl. Lantbruksstyrelsens Kulturtekniska byrås arkiv

M C-0872 1026-5

SÖDERBYGDENS VATTENDOMSTOL 12 DEC. 1946

Tillhör förslag i sex blad till Trelleborgs invallningsföretag av år 1946.

Erik Ahlström
e.o. lantbruksingenjör.

Blad 6.

Förslag till ommurning av rörutlopp vid 60.

Planritning Skala 1:100

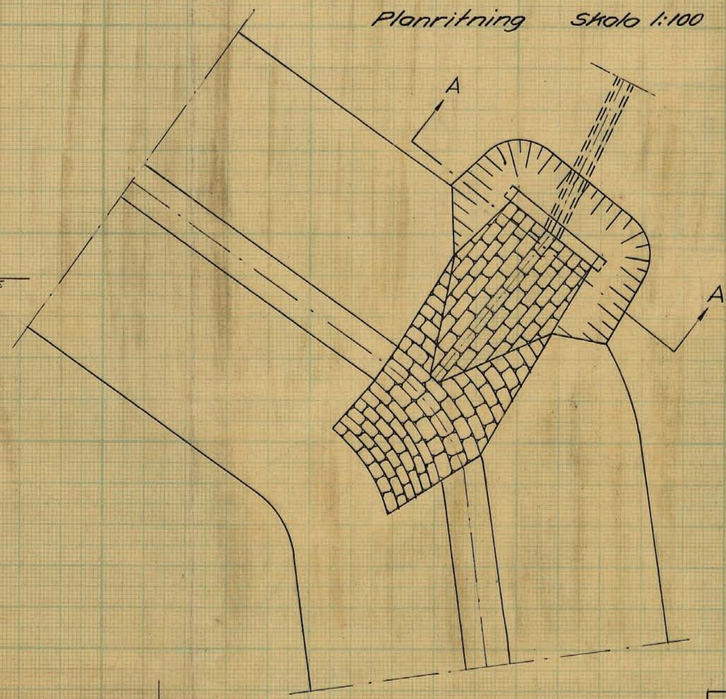

Ommurning av rörutlopp vid 60.

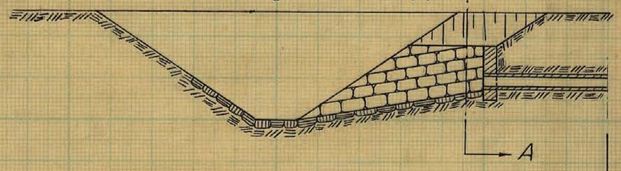

Förslag till 24" brunn
Skala 1:50

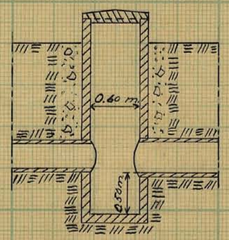

Förslag till 32" brunn
Skala 1:50

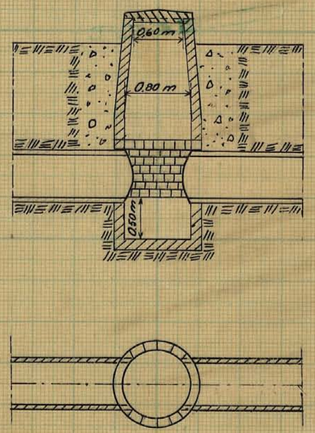

Sektion A - A
Skala 1:50

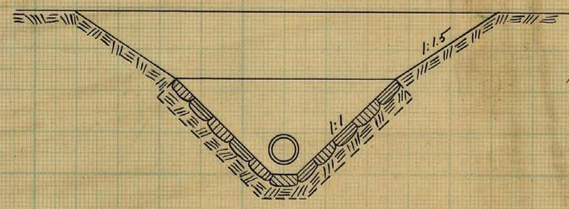

Förslag till brunn vid 2+54 och ommurning av rörutlopp

Planritning Skala 1:50

Skala 1:50

Skala 1:100

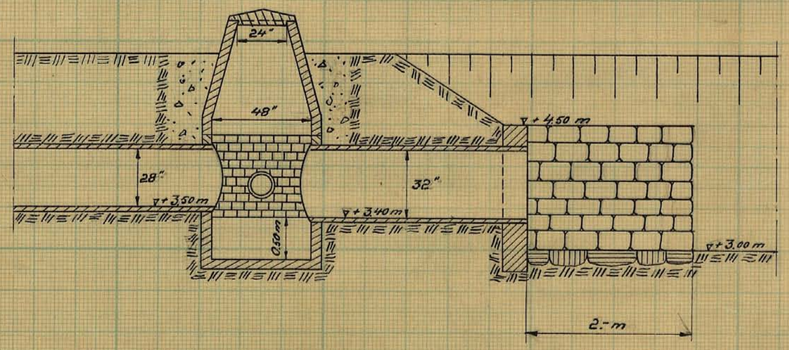

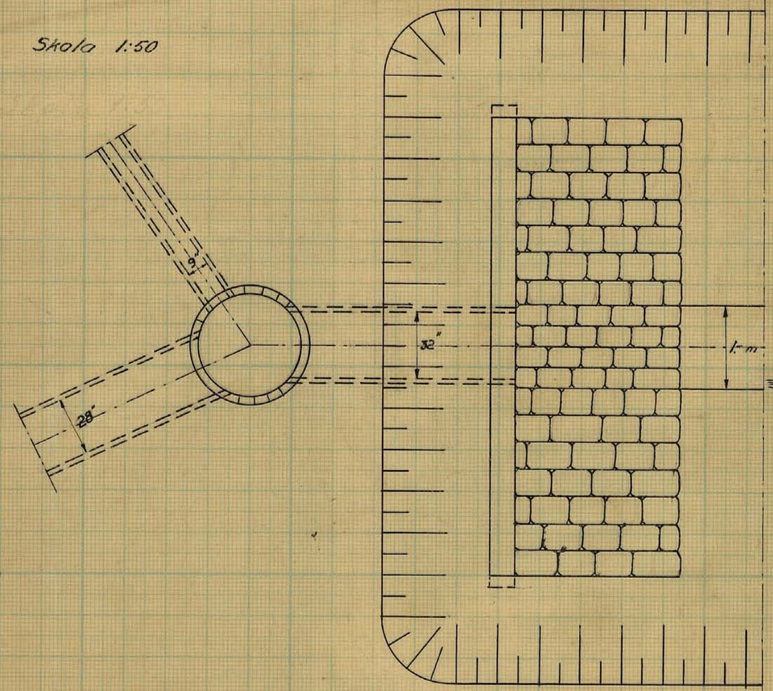

Frontvy av rörutlopp vid 2+54.

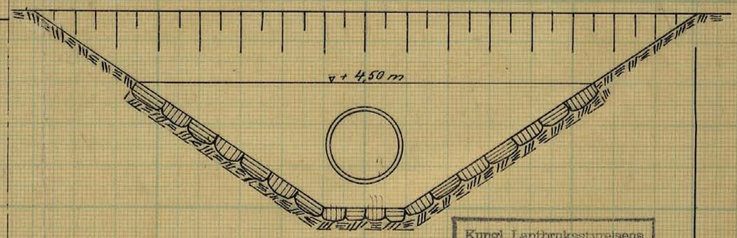

Kungl. Lantbruksstyrelsens Kulturtekniska byrås arkiv
KTN. Nr 006
M 6*6872 1026-6

Lant...
...
SÖDERBYGDENS
12 DEC. 1946
VATTENDOMSTOL
M 6*0872
4584
Kungl. Lantbruksstyrelsens
Kulturtekniska ...
544/49 Rumb
LANTBRUKSSTYRELSEN
11 FEB 1949
N.O. 89/90
6 st.
d. 3 III 47

Handlingar
till
TRELLEBORGS INVALLNINGSFÖRETAG AV ÅR 1946
i Trelleborgs stad
samt V. Tommarps socken
av Malmöhus län.
Upprättade vid syneförrättning år 1946 av
Erik Alström.
e. o. lantbruksingenjör.

[illegible]	54	21 [illegible]
[illegible]	–	40 "
[illegible]		5 "
[illegible]		20 "
[illegible]		20 "

[illegible] 3/11 - 51
[illegible]

SÖDERBYGDENS
12 DEC. 1946
VATTENDOMSTOL

Handlingar

till

Trelleborgs invallningsföretag av år 1946

i Trelleborgs stad samt V. Tommarps socken

av Malmöhus län.

Upprättade vid syneförrättning år 1946 av

Erik Alström

e. o. lantbruksingenjör.

Till akten hör 6 ritningar.

Innehållsförteckning:

Protokoll			sid. 1 - 14
Bilagor 1 - 13			" 15 - 35
Värderingslängd	Bil.	A	" 36 - 88
Kostnadsförslag	"	B	" 89 - 99
Ersättningslängder	"	Ba, Bb, Bc	" 100 - 105
Arbetsbeskrivning	"	C	" 106 - 117
Utlåtande	"	D	" 118 - 131
Kostnadsfördelningslängd	"	Da	" 132 - 141
Jordundersökning	"	E	" 142 - 145

ÖVERSIKTSKARTA.

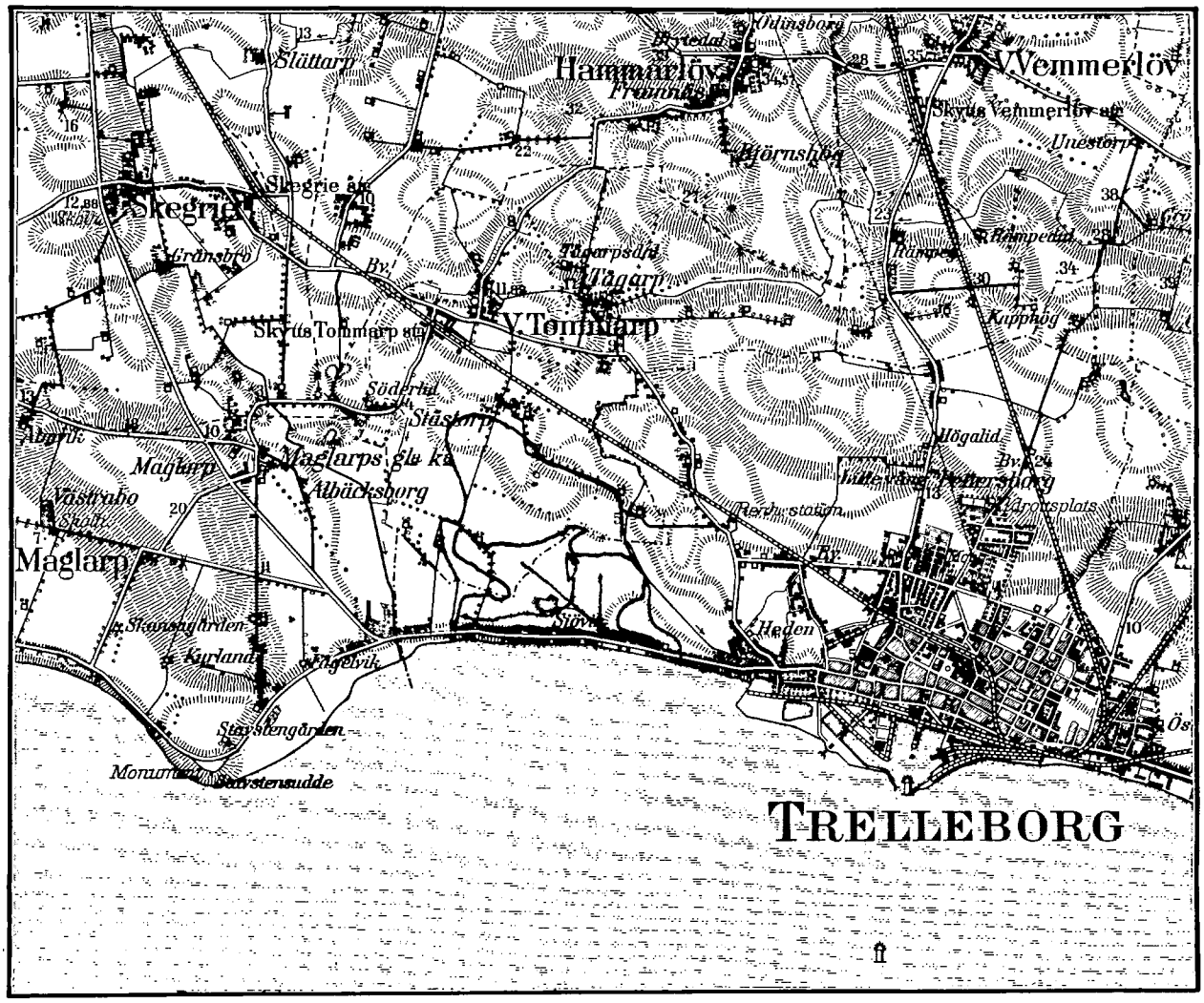

Skala 1 : 50 000

Protokoll fört vid sammanträden för syneförrättning enligt vattenlagen angående torrläggning genom invallning av marker till stadsägorna n:ris 2960 m. fl. i Trelleborgs stad och Stårtorp n:ris 3 m. fl. i V. Tommarps socken av Malmöhus län.

Å:o 1946 den 15 januari inställde sig undertecknad förrättningsman, jämte skiftesgodemännen Alfred Andersson, Tågarpsdal, och Erik Anselmsson, Tågarp, i Sjövik, Trelleborg, för att jämlikt av länsstyrelsen utfärdat förordnande (Bil. 1 och 2) handlägga syneförrättning enligt vattenlagen angående torrläggning genom invallning av marker till stadsägorna n:ris 2960 m. fl. i Trelleborgs stad och Stårtorp n:ris 3 m. fl. i V. Tommarps socken. Kungörelse angående förrättningens företagande denna dag hade av förrättningsmannen den 17/12 1945 översänts till pastorsämbetena i Trelleborgs stad och V. Tommarps församling och hade dessa kungörelser enligt å dessnma fästade bevis (Bil. 3 och 4) anslagits för vederbörande församlingar söndagen den 23 december 1945. Kungörelsen hade därjämte den 19 december 1945 varit införd i Trelleborgs Tidning. Till hände sakägare hade förrättningsmannen den 18/12 1945 översänt underrättelser om förrättningen. Över sagda kungörelser, kallelser och underrättelser hade särskild förteckning upprättats (Bil. 5).

Förutom synemännen hade följande tillträdes kommit:

Sökanden till förrättningen:

Brukaren Otto Nilssons skrbhus, äg. stadsägorna n:ris 173+174+2616+2617, 2602, 2611 och 2960 Trelleborg, (köpt å:o 2611 den 8/11 1944) genom lantbr. Birger Larsson,

Lantbr. Birger Larsson, arr. av stadsägorna n:ris 173+174+2616+2617, 2602, 2611 och 2960 Trelleborg.

Övriga sakägare och ombud:

Lantbr. Erik Svensson, äg. 1/3 mtl. Stårtorp nr 3 och 1/6 mtl. Stårtorp nr 7

Lantbr. Anders Hansson, äg. 1/4 mtl. Stårtorp nr 6 och stadsä-

gorna n:ris 141, 157+158, 159+160, 166+167+168, 175, 176+177, 182+2619, 2608, 2614, 2620, 2654, 2657, 2681+2682 (lgf. den 11/5 1925; § 165) (3/2 1930; § 26 o. 27) (29/3 1932; § 58) (3/6 1942; § 97) genom advokaten Erik Grahn, Malmö, enl. fullmakt Bil. 6,

Lantbr. Sven Lindsjö, arrend. av stadsäg. n:ris 141, 157+158, 159+160, 166, 167+168, 175, 176+177, 182+2619, 2608, 2614, 2620, 2654, 2657, 2681+2682 utom ängsdelarna av stadsäg n:ris 157+158, 2681+2682; 159+160; 2614 och 166+167+168 genom advo. Grahn, fullm. Bil. 6,

Lantbr. Birger Larsson, ~~arrend.~~ ägare av stadsäg. n:ris 2612 + + 2652 (lagf. den 23/5 1946),

Lantbr. Olof Lundströms dödsbo; äg. stadsäg. n:ris 52, 64+2599 och 65 (lgf. den 4/8 1943; § 186) genom Gustav Lundström,

Snickaren Olof Bengtssons dödsbo, äg. stadsäg. n:ris 53 och 54 + 55 genom Johan Bengtsson köpt av honom enligt köpebrev den 11/1 1946,

F. d. Kustvakt Otto Persson Engström, äg. stadsäg. nr 56,

Fiskaren Carl Emil Persson, äg. stadsäg. n:ris 57 (lagf. 25/6 1917), 61 och 62 (lagf. 18/2 1929; § 31),

~~Handelsarb. Otto Sigfrid Bengtsson, äg. stadsäg. nr 63,~~

Fru Maria Olssons dödsbo, äg. stadsäg. n:ris 67+68+ + 2600 och 225+226 (lgf. 7/12 1925; § 349; 28/7 1930; § 185 samt 25/8 1930; § 205) ~~samt 2612+2652~~ genom Oskar Holmdahl utan fullmakt,

Fiskaren Anders Nilsson Valdemar; äg. stadsäg. n:ris 69+70+2601, 71 (lgf 18/6 1923; § 160),

~~Predikant Lars Nilsson Ström, äg. stadsäg. n:r 77,~~

~~Snickarb. Johan Edvin Jeppsson, äg. stadsäg. 78 (lgf. 17/5 1931),~~

Fiskaren Enok Andersson, äg. tills. med hustrun Inga, brodern Gustav och dennes hustru Lisa städsäg. nr 79+ 2603 (lgf. 7/3 1945), 2604 och 2949,

Fru Inga Andersson, äg. (se fiskaren Enok Andersson) genom Enok Andersson,

Fiskaren Gustav Andersson, äg. (se fiskaren Enok Andersson),

Fru Lisa Andersson, äg. (se fiskaren Enok Andersson) genom Gustav Andersson,

Fiskaren Karl Teodor Andersson, äg. stadsäg n:ris 82+83, 84+85 (lgf. den 26/5 1924; §164)
Korgmakare Frans Josef Granlund, äg. stadsäg. nr 86+87 (lgf. 21/5 1928; §108),
Stryhershan Carin Alfrida Bengtsson, äg. stadsäg. nr 88 genom Johan Bengtsson enl. fullmakt Bil 7,
Fiskaren Nils Johan Persson, äg. tills. med sin hustru Hanna, dennas broder Jöns Nilsson med hustru Alma och svågern Kjell Svensson med hustru Eleonora stadsäg. nr 89, samt ensam nr 2874+2875 (ev. tills med hustrun),

Fru Hanna Persson, äg. gemensamt med (se fiskaren Nils Johan Persson) stadsäg nr 89 genom Nils Johan Persson,

Fiskaren Jöns Nilsson, äg. gemensamt med (se fiskaren Nils Johan Persson) stadsäg nr 89,

Fru Alma Nilsson, äg. gemensamt med (se fiskaren Nils Johan Persson) stadsäg nr 89 genom Jöns Nilsson,

Affärsinspektör Kjell Svensson, äg. gemensamt med (se fiskaren Nils Johan Persson) stadsäg. n:ris 89 samt tills. med hustrun stadsäg 93+94. genom Nils Persson,

Fru Eleonora Svensson, äg. gemensamt med (se fiskaren Nils Johan Persson) stadsäg nr 89 genom Nils Persson,

Fiskaren Anders Jönssons dödsbo, äg. stadsäg. n:ris 95+96+2606 (lgf. 16/1 1922) genom Botilda Andersson (köpt av Ruth och Botilda Andersson),

Linoleumarb. Per Olof Persson, äg. stadsäg n:r 131,

Byggnadsarb. Carl Oscar Mårkusson; äg. stadsäg. nr 146+2609 (lgf. den 2/2 1944; § 40),

~~Kommunalarb. Karl Gustav Jönsson, äg. stadsäg. nr 150,~~

~~Murarmästare Carl Albin Thomasson, äg. stadsäg. n:r 155 (lgf.~~ 31/3 1937; § 71),

Fru Anna Hansson, äg. stadsäg. n:r 156+2613 (lgf. 15/9 1937 § 233) genom mannen Carl Hansson,

~~Komm. arb. Nils Persson, äg. stadsäg. nr 61 (lgf. 7/4 1930; § 86),~~

Målare Daniel Andersson, äg. stadsäg. nr 172 (lgf. 21/6 1920; § 12). genom hustrun Ruth Andersson,
Lantbr. Sven Johan Lindsjö, äg. stadsäg. n:ris 178, 179+180, 181, 199+2623+2624, 200+201+2625, 206+2626, 207+2627+2628, 208+2629, 209+210+2630, 211+212+2631, 213+214+2632, 221+222+2633+2634 och 2618 genom advokaten Erik Grahn, Malmö, enl. fullmakt Bil. 6,
F. stuv. arb. Anders Jönsson Törnquist, äg. stadsäg. n:ris 185 och 186,

~~Herr Emil Söderberg, äg. stadsäg. n:ris 188 och 189 (lgf. 13/6 1945),~~

~~Snickaren P. Lindkvist, äg. stadsäg. nr 190+2621,~~

Cyhelarb. Otto Perssons dödsbo, äg. stadsäg. n:r 191+192+2622 (lgf. 14/9 1938; §230) genom fru Esther Persson,
F. Kvarnarb. Jakob Hammargren, äg. stadsäg. n:ris 193+194 och 195+196 lgf. 19/9 1933; §77),

F. socherbr. arb. Nils Carlsson, äg. stadsäg. n:ris 183A, 198A och 202,
Maskinisten Karl Olsson, äg. tills. med Johan Olsson stadsäg. nr 204+205 (lgf. 24/10 1932),

Maskinisten Johan Olsson, äg. tills. med Karl Olsson stadsäg. nr 204+205 (lgf. 24/10 1932) genom brodern Karl Olsson,
~~Gamm. arb. Johan Olofsson Linde, äg. 8/9 av stadsäg. nr 217+218, (1/9 äges av hans hustru Karolina) (lgf. 16/5 1934; §89),~~

~~Fru Karolina Olofsson Linde, äg. 1/9 av stadsäg. nr 217+218 (8/9 äges av hennes man) (lgf. 16/5 1934; §88),~~

Åkeriäg. Nils Petter Wiberg, äg. stadsäg. nr 220+2636 (lgf. 12/4 1944; §87),

Snickaren Anders Nilsson, äg. stadsäg. nr 230+231+2637, (lgf. 4/5 1931; §86),

~~Dykaren Alfred Andersson, äg. stadsäg. nr 233+234+2638,~~

~~Lantbr. Johan P. Thelin, äg. stadsäg. n:ris 183, 198 och 202A, 205A, (lgf. 26/5 1930; §151), 223+224+2635 (lgf. 18/7 1927; §126) 237+238+2639 (lgf. 2/6 1937, §129) och 244+2640,~~

~~Charkut. fabrikör J. Albert Stein, äg. stadsäg. nr 241+242,~~

6.

~~Fru Josefina Nilsson, äg. stadsäg. n:ris 2615 och 2862 (lgf. 5/5 1937, §§ 116 och 117),~~

Lantbr. Otzel Sigfrid Roos; äg. stadsäg: 245 + 2641, 257 + 2642, 261 + 2643 och 263 + 2644 samt 246 (lgf. 26/9 1932 § 161; 27/3 1935 § 96 och 4/4 1945 § 122).

§ 1.

De för förrättningsmannen utfärdade förordnandena upplästes och bilades protokollet såsom Bil. 1 och 2.

§ 2.

Jäv emot synemännen hade ingen att anmäla. Synemännen visste sig ej heller stå i jävsförhållande till nu hände sakägare. Gode männen förklarade, att de avlagt föreskriven ed, samt att de innehade uppdrag att vara skiftesgodemän.

§ 3.

Laga hinder emot förrättningens handläggande eller det nu planerade företagets utförande hade ingen att anmäla.

§ 4.

Förrättningsmannen framlade plankarta över de marker, som torde bliva berörda av det planerade företaget, ävensom profilritning över de avlopp, vilkas upptagande påyrkats i samband med verkställda förundersökningar.

§ 5.

Förrättningsmannen redogjorde för gällande bestämmelser rörande invallningsföretag (7 kap. 49 — 55 §§ vattenlagen).

§6.

Antecknades till protokollet, att kostnaderna för hantlangning uppgått till 160:- kronor, annonskostnad 21,60 kronor, vilka kostnader förskotterats av lantbr. Birger Larsson.

Vidare har kostnaderna för statsgeolog G. Ekströms utredning förskotterats av förrättningsmannen med 131,10 kronor.

§7.

Advokat Erik Grahn ansåg att hans klienters mark i första hand Lindjös vore av den beskaffenhet, att de icke hade någon större nytta av det planerade företaget. I andra hand (ett) dessa synpunkter även gällde Anders Hanssons mark.

§8.

Nils P. Wiberg, Erik Svensson, Sigfrid Ross, Gustav Lundström och Anders Nilsson Waldemar undertecknade förening att ställa sig som sökande, (Bil. 8) Åtgärden vilsordades av synemännen, sedan åtgärden av dem prövats lämplig.

§9.

Meddelades, att synegång skulle företagas efter sammanträdet.

§10.

Då intet vidare förekom upplästes och godkändes dagens protokoll samt meddelades, att nytt sammanträde skulle hållas torsdagen 28 februari kl. 11,00 på samma ställe.

Trelleborg den 15 januari 1946
Erik Alström
e.o. lantbruksingenjör

Alfred Nilsson Eric Anselmsson
Gode män

<u>År 1946 den 28 februari</u> inställde sig undertecknad förrättningsman jämte skiftesgodemännen Alfred Andersson och Erik Anselmsson för att åter handlägga syneförrättningen.

På grund av yrkande av lantbrukare Alfred Sigfrid Roos har förrättningen utsträckts att jämväl beröra hans marker. Härigenom ha flera nya sakägare kommit att beröras. En särskild förteckning har upprättats över dessa Bil. 9. Underrättelse om tid och ställe för det nya sammanträdet har delgivits dessa nya sakägare i den förstämning stadgade ordningen Bil. 10 och 11.

<u>Förutom synemännen hade följande tillstädeskommit:</u>

Bruksäg. Otto Nilssons sterbhus genom lantbr. Birger Larsson,
Lantbrukare Birger Larsson,
Lantbrukare Erik Svensson,
~~Lantbrukare Anders Hansson~~,
Lantbrukare Sven Lindsjö,
Lantbrukare Olof Lundströms dödsbo genom Gustav Lundström,
~~Lantbrukare Johan Bengtsson~~,
~~F. d. Kustvakt Otto Persson Engström~~,
Fiskaren Carl Emil Persson,
~~Handelsarb. Otto Sigfrid Bengtsson~~,
~~Fru Maria Olssons dödsbo~~
Fiskaren Anders Nilsson Valdemar,
~~Predikant Lars Nilsson Ström~~,
~~Lantbr. arb. Johan Edvin Jeppsson~~,
Fiskaren Enok Andersson,
Fru Inga Andersson genom Enok Andersson
Fiskaren Gustav Andersson,
Fru Lisa Andersson genom Gustav Andersson
~~Fiskaren Karl Teodor Andersson~~,
~~Korgmakare Frans Josef Granlund~~,
~~Skepparskan Carin Alfrida Bengtsson~~,
~~Fiskaren Nils Johan Persson~~,
~~Fru Hanna Persson~~,
~~Fiskaren Jöns Nilsson~~,

~~Fru Alma Nilsson,~~
~~Affärsmigrektär Kjell Svensson,~~
~~Fru Eleonora Svensson,~~
~~Ruth och Betilda Andersson,~~
Linoleumarb. Per Olof Persson,
Byggnadsarb. Carl Oscar Mårtensson,
~~Kommunalarb. Karl Gustav Jönsson,~~
~~Murarmästare Carl Albin Thomasson,~~
Fru Anna Hansson,
Kommunalarb. Nils Persson genom fru Kerstin Persson,
Målare Daniel Andersson,
~~F. Stuv.arb. Anders Jonsson Törnquist,~~
~~Herr Emil Söderberg,~~
~~Smicharen P. Lindkvist,~~
~~Cyklarb. Otto Persson dödsbo,~~
~~F. Kvarnarb. Jakob Hammargren,~~
~~F. Vorbrukr.arb. Nils Carlsson,~~
~~Maskinisten Karl Olsson,~~
~~Maskinisten Johan Olsson~~
~~Gummi.arb. Johan Olofsson Linde,~~
~~Fru Karolina Olofsson Linde,~~
Ahrenäg. Nils Petter Wiberg,
~~Smicharen Anders Nilsson,~~
~~Dykaren Alfred Andersson,~~
~~Lantbrukare Johan P. Thelin,~~
~~Charkut. Jubilär J. Albert Stein,~~
~~Fru Josefina Nilsson,~~
Lantbrukare Axel Sigfrid Roos,
Målarmästare Reinhold Nordström,
~~Förman Nils E. Johansson,~~
Sockebruksarb. Lars Pålsson,
Stuv.arb. C. Herman Jönsson,
Fru Selma Malm genom målarmästare R. Nordström enl. fullmakt. Bil 12,
F. Maskinvakten Johan Johansson genom Nils Karlsson enl. fullmakt. Bil. 13,
Gummiarb. Nils Carlsson,
Lantarb. Alfred Henriksson,
Murararb. Magnus Jönsson,

Maskinshöfaren Karl E. Nilsson.

§ 11.

Förrättningsmannen redogjorde för det planerade företagets sträckning samt för de ungefärliga kostnaderna.

§ 12

Upplästes och godkändes dagens protokoll samt meddelades, att nytt sammanträde skulle hållas den 30 april 1946 kl. 13,15 på samma plats, varefter sammanträdet upplöster.

Trelleborg den 28 februari 1946.

Erik Alström

e.o. lantbruksingenjör.

Erik Andersson Alfred Andersson

Gode män.

År 1946 den 30 april inställde sig undertecknad förrättningsman jämte skiftesgodemännen Alfred Andersson och Erik Anselmsson för att åter handlägga syneförrättningen.

Förutom synemännen hade följande tillstädeskommit:

Bruksäg. Otto Nilssons sterbhus genom lantbr. Birger Larsson,
Lantbrukare Birger Larsson,
~~Lantbrukare Erik Svensson,~~
Lantbrukare Anders Hansson, genom advokat Gruhus,
Lantbrukare Sven Lindsjö,
Lantbrukare Olof Lundströms dödsbo,
~~Smickaren Johan Bengtsson,~~
F. d. hustvakten Otto Persson Engström,
Fiskaren Carl Emil Persson,

~~Handelsarbetaren Otto Sigfrid Bengtsson,~~
~~Fru Maria Olssons dödsbo~~
Fiskaren Anders Nilsson Valdemar,
~~Predikant Lars Nilsson Ström,~~
~~Snickarb. Johan Edvin Jeppsson,~~
~~Fiskaren Enoch Andersson,~~
~~Fru Inga Andersson~~
~~Fiskaren Gustav Andersson,~~
~~Fru Lisa Andersson~~
~~Fiskaren Karl Teodor Andersson,~~
~~Korgmakaren Frans Josef Grankund,~~
~~Stryhershan Carin Alfrida Bengtsson,~~
~~Fiskaren Nils Johan Persson,~~
~~Fiskaren Jöns Nilsson,~~
~~Fru Hanna Persson,~~
~~Fru Alma Nilsson,~~
~~Affärsinspektör Kjell Svensson,~~
~~Fru Eleonora Svensson,~~
~~Ruth och Botilda Andersson,~~
~~Linoleumarb. Per Olof Persson,~~
~~Byggnadsarb. Carl Oskar Mårtensson,~~
~~Kommunalarb. Karl Gustav Jönsson,~~
~~Murarmästaren Carl Albin Thomasson,~~
Fru Anna Hansson, genom Carl Hansson
~~Kommunalarb. Nils Persson~~
~~Målaren Daniel Andersson,~~
~~F. staveriarb. Anders Jönsson Törnqvist,~~
~~Herr Emil Söderberg,~~
~~Snickaren P. Lindqvist,~~
~~Cykelarb. Otto Perssons dödsbo,~~
~~F. kvarnarb. Jakob Hammargren,~~
~~F. vorherbrukarb. Nils Carlsson,~~
~~Maskinisten Johan Olsson,~~
~~Gummarb. Johan Olofsson Linde,~~
~~Fru Karolina Olofsson Linde,~~
~~Åkeriäg. Nils Petter Wiberg,~~
~~Snickaren Anders Nilsson,~~

~~Dykaren Alfred Andersson,~~
~~Lantbrukaren Johan P. Thelin,~~
~~Chark. fabrikören J. Albert Stein,~~
~~Fru Josefina Nilsson,~~
~~Lantbrukaren Axel Sigfrid Roos,~~
Målarmästaren Reinhold Nordström,
~~Förman Nils E. Johansson,~~
~~Sorbearbetsarb. Lars Pålsson,~~
~~Stuv. arb. C. Herman Jönsson,~~
Fru Selma Malm genom målarmästare R. Nordström,
~~F. maskinvakten Johan Johansson~~
~~Gummiarb. Nils Carlsson,~~
~~Lantarb. Alfred Henriksson,~~
Murararb. Magnus Jönsson,
~~Maskinskötaren Karl E. Nilsson,~~
~~Maskinisten Karl Olsson.~~

§ 13.

Förrättningsmannen redogjorde för av honom upprättat förslag till företagets utförande samt framlade till sakägarnas granskning de till företaget hörande handlingarna och ritningarna. Förslagshandlingarna bilades protokollet,

värderingslängden såsom Bil. A,
kostnadsförslaget såsom Bil. B,
arbetsbeskrivningen såsom Bil. C.

§ 14.

Förrättningsmannen redogjorde för gällande bestämmelser rörande bidrag och lån av statsmedel till utförande av kanläggningsföretag.

§ 15.

Lakägarna överenskommo att ansöka om bidrag från statens avdikningsanslag till sina kostnader för företagets utförande. De uppdrogo åt åheriägare Nils P. Wiberg

att till Kungl. Lantbruksstyrelsen ingiva ansökan om statsbidrag;

att, därest statsbidrag beviljas, med Kungl. Lantbruksstyrelsen avslutas kontrakt om företagets utförande;

att uppbära och utkvittera det statsbidrag, som kan komma att beviljas till företaget;

att företräda delägarne i alla de övriga frågor, som avse bidrag från statens avdikningsanslag.

§ 16.

Avgavs synemännens utlåtande – se Bil. D med underbilaga Da – med tillkännagivande, att den med utlåtandet missnöjde ägde detsamma klandra genom besvär till Söderbygdens Vattendomstol.

§ 17.

Anteknades till protokollet, att kostnaderna för kantlägning vid kompletteringarna uppgått till 30:- kronor, vilka kostnader förskotterats av Birger Larsson.

Vidare hade förrättningsmannen förskotterat kallelsekostnaderna till poliskontoret i Trelleborg med 20,75 kr. utredningskostnader på stadsingenjörskontoret 4:- och realiskopior 3,50 kr eller tillkopa 28,25 kronor.

Birger Larsson förskotterade gode männens rätningar sammanlagt 90:- kronor.

§ 18.

Förrättningsmannen meddelade, att avskrifter och kopior av de till företaget hörande handlingarna och ritningarna skulle förvaras hos åheriägare Nils P. Wiberg och alltså inom trettio dagar tillställas denne för att av honom hållas tillgängliga för envar, som önskar granska dem eller taga avskrifter.

§ 19.

De närvarande förklarade sig beredda att välja styrelse och valde följande: Åheriägare Nils P. Wiberg tilliha ordförande och verkställande ledamot, lantbrukare Erik Svensson, Ståstorp samt lantbrukare Birger Larsson. Till styrelsesuppleanter valdes lantbrukare Gustav Lundström och lantbrukare Sven Lindsjö.

Till revisorer valdes: Fiskarna Enoch och Gustav Andersson

§ 20.

Upplästes och godkändes dagens protokoll samt förklarades förrättningen avslutad och upplöstes sammanträdet.

Trelleborg den 30 april 1946

Erik Alström

e.o. lantbruksingenjör

Alfred Andersson Eric Amelmann

gode män

Ek.D. nr 39/654 1942.

Bil. 1.

6)

RESOLUTION.

Översändes till extra lantbruksingenjören E. Alström i Malmö, - - - - - - - - - - - - - - - - - - som förordnas att, därest laga hinder ej möter, i behörig ordning företaga den i inneliggande ansökan omförmälda förrättning; skolande bevis om detta förordnandes emottagande skyndsamt hit insändas.

Malmö i landskansliet den 4 maj 1944.

På länsstyrelsens vägnar:

N.G. Valentin

E. Wessman

Invallning.

Erhållit 6/5 44

16.

Ek.D. ~~1xxxx~~ nr 39/654 19 42.

Ink. till Lantbruksingeniörskontoret den 18/11 1942.

89/1943 30/1944

LÄNSSTYRELSEN I MALMÖHUS LÄN

RESOLUTION.

Översändes till lantbruksingenjören i Malmöhus län - som förordnas att, därest laga hinder ej möter, i behörig ordning företaga den i inneliggande ansökan omförmälda förrättning; skolande bevis om detta förordnandes emottagande skyndsamt hit insändas.

Malmö i landskansliet den 11 november 1942.

På länsstyrelsens vägnar:

Hj. Kjäll

E. Wessman

Erkänt 18/11-42.

3790
3600
1900
1900

1475
0,54

3790
3325
4650
4275
3750

1475
0,799

475
84
1900
3600

475
8

17.

39

Lk. D. ..... nr 654 år 1942
Länsstyrelsen i Malmöhus län.
Ink. 9. NOV. 1942
Landskansliet.

Till

Länsstyrelsen i Malmöhus län.

Undertecknad får härmed vördsamt anhålla om förordnande för vederbörlig lantbruksingeniör att enligt gällande vattenlag förrätta syn för torrläggning av marker tillhörande stadsägorna 2833 x) och 2834 inom Trelleborgs stad, vilka ägas av undertecknat sterbhus. Av förrättningen torde jämväl andra marker komma att beröras, vilka dock ej kunna närmare angivas förrän erforderliga förundersökningar utförts.

Trelleborg den 1/11 1942

Otto Wilssons sterbhus.
genom
Birger Larsson.
Sjövik
t. 1057 Trelleborg.

x) Numera sammanlagda till [illegible] 2960.

Bil. 2.

Resolution.

Med översändande av bifogade handlingar uppdrager länsstyrelsen åt e.o. lantbruksingenjören Erik Alström att såsom särskild förrättningsman jämte av honom tillkallade gode män vid gemensamt sammanträde handlägga frågan, huruvida torrläggning av mark tillhörande stadsägorna 2833 och 2834 i Trelleborg skall ske genom vattenavledning eller genom invallning eller huru eljest lämpligen bör förfaras. Bevis om emottagandet av detta uppdrag torde skyndsamt hit insändas.

Malmö i ~~landskansliet~~ den 18 januari 1946.

På länsstyrelsens vägnar:

T. Kinnman E. Wessman

Expedierad den 21/1 1946.

19.

MALMÖHUS LÄNS
HUSHÅLLNINGSSÄLLSKAP

99
733 1/5

Länsstyrelsen i Malmöhus län
Ink. 15 JAN. 1946
Lendskansliet.

L/ME

Till
Länsstyrelsen i Malmöhus län.

Med anledning av bifogade ansökan får Torrläggningsnämnden i Malmöhus län härigenom tillstyrka, att torrläggningen av Birger Larssons mark, tillhörande stadsägorna 2833 och 2834 i Trelleborgs stad, måtte ske genom invallning.

Malmö den 12 januari 1946.

Å TORRLÄGGNINGSNÄMNDENS I MALMÖHUS LÄN vägnar:

Bjarnall Nilsson

Torrläggningsnämnden har ansett, att uppdraget bör lämnas åt den tidigare förordnade förrättningsmannen.

Benarranke

Ek.D. nr 99/733 år 1945.

20.3733

47.

Resolution.

Översändes till torrläggningsnämnden i Malmöhus län för vidare åtgärd enligt 4 § 2 mom. i Kungl. kungörelsen den 25 maj 1945 (nr 344) angående torrläggningsnämnder.

Malmö i landskansliet den 12 december 1945.

På tjänstens vägnar:

E. Wessman

21.

99

733 45

Länsstyrelsen i Malmöhus län
Inh. 12. DEC. 1945
Landsbyrelsen

Till Konungens Befallningshavande i Malmöhus län,

Malmö.

Härmed får jag vördsamt anmäla mitt yrkande, att torrläggning av min mark tillhörande stadsägorna 2833 och 2834 i Trelleborgs stad måtte ske genom invallning. Förrättningsmannens föreläggande att anmäla yrkandet bifogas.

Sjövik per Trelleborg den december 1945.

Birger Larsson

torrl.

Ok. D. ..... år 19 ..
Länsstyrelsen i Malmöhus län.
Ink. 12. DEC. 1945
Lantbruksnäl.

Till Lantbrukare Birger Larsson,

Sjövik,

Trelleborg.

Genom skrivelse den 1/11 1942 begärde Ni syneförrättning angående torrläggning av mark tillhörande stadsägorna 2833 och 2834 i Trelleborgs stad. Genom länsstyrelsens resolution den 4 maj 1944 förordnades jag att handlägga förrättningen. Då företaget lämpligen utföres genom invallning, som av Eder senare har yrkats får jag härmed förelägga Eder jämlikt 10 kap. 53 § vattenlagen, att före den 20 december 1945 med företeende av detta föreläggande anmäla yrkandet hos Konungens Befallningshavande i Malmöhus län, vid äventyr, om det försummas, att yrkandet lämnas utan avseende.

Malmö den 7 december 1945.

I tjänsten

Erik Alström

/Erik Alström/

e. o. lantbruksingenjör.

K u n g ö r e l s e.

Sammanträde för syneförrättning angående torrläggning genom invallning av marker till stadsägorna n:ris 2960 m. fl. i Trelleborgs stad och Ståstorp n:ris 3 m. fl. i V. Tommarps socken, Malmöhus län, kommer att hållas hos lantbrukare Birger Larsson, Sjövik, Trelleborg, tisdagen den 15 januari 1946 kl. 11,00, då vederbörande sakägare hava att tillstädeskomma personligen eller genom lagligen befullmäktigade ombud. Av förrättningen kommer att beröras marker tillhörande stadsägorna n:ris 52 - 71, 77 - 96, 131, 141, 146, 150, 155-161, 166-168, 172-214, 218-223, 231, 234, 238, 241, 244, 2599-2633, 2652, 2657, 2862, 2875, 2949 och 2960 i Trelleborgs stad samt Ståstorp n:ris 3, 6 och 7 i V. Tommarps socken av Malmöhus län.

Malmö den 17 december 1945.

Erik Alström

e. o. lantbruksingenjör.

Att förestående kungörelse anslagits för Trelleborgs församling söndagen den 23 december 1945 betygar:

Trelleborg d. 14. 1. 1946
Egon Eberlund
Komm.

Anhålles att ovanstående kungörelse snarast möjligt anslås för Trelleborgs församling samt därefter med påtecknat bevis återsändes till förrättningsmannen under adress Limhamnsvägen 6 C, Malmö.

Bil. 4.

Kungörelse.

Sammanträde för syneförrättning angående torrläggning genom invallning av marker till stadsägorna n:ris 2960 m. fl. i Trelleborgs stad och Ståstorp n:ris 3 m. fl. i V. Tommarps socken, Malmöhus län, kommer att hållas hos lantbrukare Birger Larsson, Sjövik, Trelleborg, tisdagen den 15 januari 1946 kl. 11,00, då vederbörande sakägare hava att tillstädeskomma personligen eller genom lagligen befullmäktigade ombud. Av förrättningen kommer att beröras marker tillhörande stadsägorna n:ris 52 - 71, 77 - 96, 131, 141, 146, 150, 155-161, 166-168, 172-214, 218-223, 231, 234, 238, 241, 244, 2599-2633, 2652, 2657, 2862, 2875, 2949 och 2960 i Trelleborgs stad samt Ståstorp n:ris 3, 6 och 7 i V. Tommarps socken av Malmöhus län.

Malmö den 17 december 1945.

Erik Alström

e. o. lantbruksingenjör.

Att förestående kungörelse anslagits för V. Tommarps församling söndagen den 23 december 1945 betygar:

(Gustav Hemmingsson)
kyrkoadjunkt.

Anhålles att ovanstående kungörelse snarast möjligt anslås för V. Tommarps församling samt därefter med påtecknat bevis återsändes till förrättningsmannen under adress Limhamnsvägen 6 C, Malmö.

Bil. 5.

Förteckning

över underrättelser, som avsänts vid syneförrättning angående torrläggning genom invallning av marker till stadsägorna n:ris 2960 m. fl. i Trelleborgs stad och Ståstorp n:ris 3 m. fl. i V. Tommarps socken, Malmöhus län.

Adressat:	Adress:		Datum för underrättelsens avsändande:
Pastorsämbetet i Trelleborgs stad,		Trelleborg	17/12 1945.
" i V. Tommarps församling,		Skytts Tommarp	"
Skiftesgodemannen Alfred Andersson,	Tågarpsdal,	"	"
" Erik Anselmsson,	Tågarp,	"	"
Bruksäg. Otto Nilssons dödsbo,	Stavstensv. 213,	Trelleborg	18/12 1945
Lantbr. Birger Larsson,	Sjövik,	"	"
" Erik Svensson,	Ståstorp,	"	"
" Anders Hansson,	"	"	"
" Sven Lindsjö,	"	"	"
" Olof Lundströms dödsbo,	"	"	"
Snickaren Olof Bengtssons " ,	Stavstensv. 311,	"	"
F.d. kustvakt Otto Persson Engström,	" 315,	"	"
Fiskaren Carl Emil Persson,	" 308,	"	"
Handelsarb. Otto Sigfrid Bengtsson,	Norregat. 53,	"	"
Fru Bengta Lundström,	Stavstensv. 291,	"	"
Fru Maria Olssons dödsbo,	" 298,	"	"
Fiskaren Anders Nilsson Valdemar,	" 296,	"	"
Predikant Lars Nilsson Ström,	" 292,	"	"
Snick. arb. J. Edvin Jeppsson,	" 290,	"	"
Fiskaren Enök Andersson,	" 288,	"	"
Fru Inga Andersson,	" 272,	"	"
Fiskaren Gustav Andersson,	" 288,	"	"
Fru Lisa Andersson	Ö. Förstadsg. 118,	"	"
Fiskaren Karl Teodor Andersson,	Stavstensv. 284,	"	"
Korgmakare Frans Josef Granlund,	" 287,	"	"
Strykerskan Carin Alfrida Bengtsson,	" 311,	"	"
Fiskare Nils Johan Persson,	" 278,	"	"
" Jöns Nilsson,	" 258,	"	"
Affärsinspektör Kjell Svensson,	Landshövdingevägen 14,	Ängelholm,	"

Adressat:	Adress:		Datum för underrättelsens avsändande
Fiskaren Anders Jönssons dödsbo	Stavstensv. 274,	Trelleborg	18/12 1945
Linoleumarb. Per Olof Persson,	" 241,	"	"
Byggn.arb. Carl Oscar Mårtensson,	" 212,	"	"
Komm.arb. K. Gustav Jönsson,	" 206,	"	"
Muraremäst. C. Albin Thomasson,	" 204,	"	"
Fru Anna Hansson,	" 202,	"	"
Komm.arb. Nils Persson,	" 200,	"	"
Målaren E. Daniel Andersson,	" 192,	"	"
F. stuv.arb. Anders Jönsson Törnquist,	" 190,	"	"
Herr Emil Söderberg, c/o Byggn.arb. Malte Trulsson	" 188,	"	"
Snickaren P. Lindkvist.	Norregat. 99,	"	"
Cykelarb. Otto Perssons dödsbo,	Stavstensv. 186,	"	"
F. Kvarnarb. Jakob Hammargren,	" 182,	"	"
F. Sockerbr.arb. Nils Carlsson,	" 178,	"	"
Maskinisten Karl Olsson,	" 174,	"	"
" Johan " ,	" "	"	"
Gumm.arb. Johan Olofsson Linde.	" 170,	"	"
Åkeriäg. Nils Petter Wiberg,	" 114,	"	"
Snickaren Anders Nilsson,	" 160,	"	"
Dykare Alfred E. Andersson,	" 158,	"	"
Lantbrukare Johan P. Thelin,	" 154,	"	"
Charkut. fabrikör J. Albert Stein,	" 152,	"	"
Fru Josefina Karolina Nilsson,	" 198,	"	"

Malmö den 18 december 1945,

Erik Alström

e. o. lantbruksingenjör.

Avskrift.

Bil. 6.

Fullmakt.

Juris kandidaten Erik Grahn, Malmö, befullmäktigas härigenom att vid sammanträde för syneförrättning ang. torrläggning genom invallning av marker till stadsägorna n:ris 2960 m.fl. i Trelleborgs stad och Ståstorp n:ris 3 m.fl. i V. Tommarps socken, vilken förrättning är utsatt att hållas hos lantbrukaren Birger Larsson, Sjövik, Trelleborg, tisdagen den 15 januari 1946, föra vår talan och bevaka vår rätt.

Ombudets laga åtgärder godkännes.

Ståstorp, Skytts Tommarp, den 11 januari 1946.

Sven Lindsjö
Ståstorp nr. 4

Anders Hansson
Ståstorp nr. 6

Bevittnas:

Albert Göransson

Erik Grahn

Vidimeras:

Erik Grahn

[illegible]

F U L L M A K T

för min broder Johan Bengtsson i Trelleborg eller den han i sitt ställe förordnar att företräda mig uti alla angelägenheter som röra fastigheten stadsägan n:r 88 i Trelleborg i vad det gäller syneförrättning angående torrläggning genom invallning av bl.andra nämnda fastighet, att vid alla tillfällen då fråga gäller denna sak utföra min talan och bevaka min rätt samt mottaga och utkvittera de handlingar som kunna ifrågakomma; godkännande jag allt vad ombudet i denna sak å mina vägnar lagligen gör och låter.

Trelleborg den 11 januari 1946.

Alfrida Bengtsson

Egenhändiga namnteckningen bevittna:

[signature] [signature]

Förening.

Undertecknade få härmed förena oss med Otto Nilssons sterbhus i dettas den 1/11 1942 daterade ansökan om synefrittning enligt vattenlagen för torrläggning av marker tillhörande stadsägorna 2833 och 2834 inom Trelleborgs stad. Vi få även biträda sterbhusets yrkande, att torrläggningen skall ske genom invallning samt yrka, att förrättningen utsträckes att jämväl omfatta våra marker.

Trelleborg den 15 januari 1946.

Nils P. Wiberg
Erik Svensson
Sigfrid Roos.
Gustav Lundström
Anders Nilsson Waldemar

Vitsordas:
Erik Alström Alfred Andersson Eric Anselmsson

Bil. 9.

Förteckning

över ytterligare underrättelser, som avsänts vid syneförrättning angående torrläggning genom invallming av marker till stadsägorna n:ris 2960 m. fl. i Trelleborgs stad och Ståstorp n:ris 3 m. fl. i V. Tommarps socken, Malmöhus län. Underrättelsen delgiven nedanstående sakägare i den för stämning stadgade ordningen. Bil. 10 o. 11.

Adressat:		Adress:	
Målaremäst. Reinhold Nordström,	Stavstensvägen	150,	Trelleborg.
Förman Nils E. Johansson,	"	148,	"
Sockerbruksarb. Lars Pålsson,	"	146,	"
Stuv. arb. C. Herman Jönsson,	"	144,	"
Fru Selma Malm,	"	142,	"
F. Maskinvakten Johan Johansson,	"	140,	"
Gummiarb. Nils Carlsson,	"	138,	"
Lantarb. Alfred Henriksson,	"	136,	"
Murararb. Magnus Jönsson,	"	128,	"
Maskinskötare Karl E. Nilsson,	"	126,	"

Malmö den 24 januari 1946.

Erik Alström

/Erik Alström/

e. o. lantbruksingenjör.

Till Poliskontoret i Trelleborg.

Härmed får jag anhålla, att nedanstående personer delgivas bifogad kungörelse i den för stämning stadgade ordningen.

Adressat:	Adress:
Målaremäst. Reinhold Nordström,	Stavstensvägen 150, Trelleborg.
Förman Nils E. Johansson,	" 148, "
Sockerbruksarb. Lars Pålsson,	" 146, "
Stuv.arb. C. Herman Jönsson,	" 144, "
Fru Selma Malm,	" 142, "
F. Maskinvakten Johan Johansson	" 140, "
Gummiarb. Nils Carlsson,	" 138, "
Lantarb. Alfred Henriksson,	" 136, "
Murararb. Magnus Jönsson,	" 128, "
Maskinskötare Karl E. Nilsson,	" 126, "

Malmö den 24 januari 1946.

I tjänsten

Erik Alström

/Erik Alström/

e. o. lantbruksingenjör.

Ärendet återställes med å bifogade kungörelse tecknade bevis om skedd delgivning med däri avsedda sakägare.

Trelleborg, polisstationen, den 26 januari 1946.

Enligt uppdrag:

E. Hjörneby

Överkonstapel.

Delgivningskostnad kr. 20:-- jämte postportoutlägg kr. 0:75 kvitteras.
Trelleborg den 26 januari 1946.

E. Hjörneby

Överkonst.

Bil. 11.

73. Stfr
Trelleborg
Den 25/1 1946.

Kungörelse

Sammanträde för syneförrättning angående torrläggning genom invallning av marker till stadsägorna n:ris 2960 m. fl. i Trelleborgs stad och Ståstorp n:ris 3 m. fl. i V. Tommarps socken, Malmöhus län, kommer att hållas hos lantbrukare Birger Larsson, Sjövik, Trelleborg, torsdagen den 28 februari 1946 kl. 11.00, då vederbörande sakägare hava att tillstädeskomma personligen eller genom lagligen befullmäktigade ombud. Av förrättningen kommer att beröras marker tillhörande stadsägorna n:ris 52-71, 77-96, 131, 141, 146, 150, 155-161, 166-168, 172-214, 218-223, 231, 234, 238, 241-263, 2445-2447, 2652, 2657, 2862, 2875, 2890, 2949 och 2960 i Trelleborgs stad samt Ståstorp n:ris 3, 6 och 7 i V. Tommarps socken av Malmöhus län.

Malmö den 24 januari 1946.

Erik Alström 76204

Erik Alström

e. o. lantbruksingenjör.

Av förestående kungörelse ha undertecknade envar denna dag till-

ställts bestyrkt avskrift i ett exemplar, erkännes.

Trelleborg den 26 januari 1946.

R. Nordström — Karl Nilsson

Lars Pålsson — Herman Jönsson

Selma Malm — J. W. Johansson

Nils Carlsson — Magnus Jönsson

Alfred Henriksson — Nils Johansson

Ovanstående delgivningar bestyrkas:

E. Björneby

Stämningsman enl. Trelleborgs Rådhus-
rätts förordnande.

Fullmakt

Vid sammanträde för syneförrättning angående torrläggning, som hålles hos lantbrukare Birger Larsson, Sjörik, Trelleborg. befullmäktigas målare R. Nordström i Trelleborg att föra min talan och utöva min rösträtt.

Trelleborg den 26/2 1946.

ägare till stadsägarna 248. 24 45
Selma Malm

Selma Malms egenhändiga namnteckning

Bevittnas

Johan Nilsson Martha Nilsson

Bil. 48.

Innehavaren härav befullmäktigas att vid sammanträde den 28/2 1946 för syneförrättning angående torrläggning genom invallning av marker till stadsägorna n:ris 2960 m.fl.i Trelleborgs stad och Ståstorp n:ris 3 m.fl. min talan föra och min rätt bevaka; godkännande jag ombudets lagliga åtgärder.

Trelleborg den 26 februari 1946.

J. W. Johansson.

ägare till stadsägan n:r 249.

Bevittnas:

R. Karlsson

H. Carlsson

Bil. A.

Areal								Nuvarande värde			Blivande värde			Förbättringsvärde		
Åker		Äng och odlingsmark		Annan duglig mark		Impediment och högl. mark		pr har	pr ägofigur		pr har	pr ägofigur		pr har	pr ägofigur	
Har	ar	Har	ar	Har	ar	Har	ar	Kr.	Kr.	öre	Kr.	Kr.	öre	Kr.	Kr.	öre
7		8		9		10		11	12		13	14		15	16	

Värderingslängd
och
Värdefortsättning.

Socken, by och hemman	Registernummer	Stadsägonummer.	Hemmanstal	Ägofigurens nummer	Delägares namn, hemvist m. m. samt ägobeskrivning
1	2	3	4	5	6
Trollebergs stad.					
		53			Johan Bengtsson
				326	åker, mylla på sandbl. lera
				327	" " " " "
				328	" " " " "
					Summa
		54+55			Johan Bengtsson
				322	åker, mylla på sandbl. lera
				323	" " " " "
				324	" " " " "
				325	" " " " "
					Summa
		57			Carl Emil Persson
				1	trädgård, mylla på sandbl. lera
				2	" " " " "
				3	" " " " "
					Summa
		61+62			Carl Emil Persson
				4	trädgård, mylla på sandbl. lera
				5	" " " " "
				6	" " " " "
					Summa
		63			Otto Sigfrid Bengtsson
				8	trädgård, mylla på sandbl. lera
					Summa

Areal								Nuvarande värde			Blivande värde			Förbättringsvärde		
Åker		Äng och odlingsmark		Annan duglig mark		Impediment och högl. mark		pr har	pr ägofigur		pr har	pr ägofigur		pr har	pr ägofigur	
Har	ar	Har	ar	Har	ar	Har	ar	Kr.	Kr.	öre	Kr.	Kr.	öre	Kr.	Kr.	öre
7		8		9		10		11	12		13	14		15	16	
0	01							600	6	—	3000	30	—	2400	24	—
0	11							1200	132	—	"	330	—	1800	198	—
0	02							1900	38	—	"	60	—	1100	22	—
0	14								176		"	420	—		244	—
0	08							1900	152	—	3000	240	—	1100	88	—
0	26							1200	312	—	"	780	—	1800	468	—
0	10							600	60	—	"	300	—	2400	240	—
0	04							600	24	—	"	120	—	2400	96	—
0	48								548	—	"	1440	—		892	—
0	06							1200	72	—	3000	180	—	1800	108	—
0	03							1900	57	—	"	90	—	1100	33	—
0	05							2600	130	—	"	150	—	400	20	—
0	14								259	—	"	420	—		161	—
0	02							2600	52	—	3000	60	—	400	8	—
0	01							1900	19	—	"	30	—	1100	11	—
0	04							1200	48	—	"	120	—	1800	72	—
0	07								119	—		210	—		91	—
0	02							2600	52	—	3000	60	—	400	8	—
0	02								52	—		60	—		8	—

Socken, by och hemman	Registernummer	Stadsägonummer	Hemmanstal	Ägofigurens nummer	Delägares namn, hemvist m. m. samt ägobeskrivning
1	2	3	4	5	6
Trollebergs stad.		64+2599			Olof Lundebröms dödsbo
				7	trädgård, mylla på sandbl. lera
				319	åker, " " " "
				320	" " " " "
				321	" " " " "
					Summa
		65			Olof Lundebröms dödsbo
				308	åker, mylla på sandbl. lera
				309	" " " " "
					Summa
		67+68 +2600			Maria Olsson dödsbo
				9	trädgård, mylla på sandbl. lera
				10	" " " " "
				11	" " " " "
				316	åker, " " " "
				317	" " " " "
				318	" " " " "
					Summa
		69+70 +2601			Anders Nilsson Waldeman
				12	trädgård, mylla på sandbl. lera
				13	" " " " "
				14	" " " " "
				313	åker, " " " "
				314	" " " " "
				315	" " " " "
					Summa

Areal								Nuvarande värde			Blivande värde			Förbättringsvärde		
Åker		Äng och odlingsmark		Annan duglig mark		Impediment och högl. mark		pr har	pr ägofigur		pr har	pr ägofigur		pr har	pr ägofigur	
Har	ar	Har	ar	Har	ar	Har	ar	Kr.	Kr.	öre	Kr.	Kr.	öre	Kr.	Kr.	öre
7		8		9		10		11	12		13	14		15	16	
0	03							1200	36	–	3000	90	–	1800	54	–
0	24							500	120	–	"	720	–	2500	600	–
0	22							1200	264	–	"	660	–	1800	396	–
0	10							1900	190	–	"	300	–	1100	110	–
0	59								610	–		1770	–		1160	–
0	44							2600	1144	–	3000	1320	–	400	176	–
0	16							2200	352	–	"	480	–	800	128	–
0	60								1496	–	"	1800			304	–
0	04							2600	104	–	3000	120	–	400	16	–
0	03							1900	57	–	"	90	–	1100	33	–
0	06							1200	72	–	"	180	–	1800	108	–
0	10							1500	150	–	"	300	–	1500	150	–
0	25							1200	300	–	"	750	–	1800	450	–
0	19							500	95	–	"	570	–	2500	475	–
0	67								978	–	"	2010	–		1232	–
0	01							1200	12	–	3000	30	–	1800	18	–
0	01							1900	19	–	"	30	–	1100	11	–
0	01							2600	26	–	"	30	–	400	4	–
0	11							500	55	–	"	330	–	2500	275	–
0	20							1200	240	–	"	600	–	1800	360	–
0	08							1500	120	–	"	240	–	1500	120	–
0	42								972	–	"	1260	–		788	–

Socken, by och hemman	Registernummer	Stadsägarenummer	Hemmanstal	Ägofigurens nummer	Delägares namn, hemvist m. m. samt ägobeskrivning
1	2	3	4	5	6
Grythyttans stad.					
		71			Anders Nilsson Veldeman
				15	trädgård, mylla på sandbl. lera
				16	" " " " "
				17	" " " " "
					Summa
		77			Lars Nilsson Ström
				18	trädgård, mylla på sandbl. lera
				19	" " " " "
				20	" " " " "
					Summa
		78			Johan Erik Jeppson
				21	trädgård, mylla på sandbl lera
				22	" " " " "
				23	" " " " "
					Summa
		79 + 2603			Erik och Anders Andersson
				24	trädgård, mylla på sandbl. lera
				25	" " " " "
				26	" " " " "
				303	åker, " " " "
					Summa
					Erik och Anders Andersson
		2604		304	åker, mylla på sandbl. lera
				305	" " " " "
				306	" " " " "
				307	" " " " "
					Summa

Areal								Nuvarande värde			Blivande värde			Förbättringsvärde		
Åker		Äng och odlingsmark		Annan duglig mark		Impediment och högl. mark		pr har	pr ägofigur		pr har	pr ägofigur		pr har	pr ägofigur	
Har	ar	Har	ar	Har	ar	Har	ar	Kr.	Kr.	öre	Kr.	Kr.	öre	Kr.	Kr.	öre
7		8		9		10		11	12		13	14		15	16	
0	01							2600	26	–	3000	30	–	400	4	–
0	01							1900	19	–	"	30	–	1100	11	–
0	01							1200	12	–	"	30	–	1800	18	–
0	03								57	–		90	–		33	–
0	02							1200	24	–	3000	60	–	1800	36	–
0	03							1900	57	–	"	90	–	1100	33	–
0	02							2600	52	–	"	60	–	400	8	–
0	07								133	–		210	–		77	–
0	02							2600	52	–	3000	60	–	400	8	–
0	03							1900	57	–	"	90	–	1100	33	–
0	02							1200	24	–	"	60	–	1800	36	–
0	07								133	–		210			77	–
0	01,5							1200	18	–	3000	45	–	1800	27	–
0	01,5							1900	28	50	"	45	–	1100	16	50
0	01							2600	26	–	"	30	–	400	4	–
0	02							500	10	–	"	60	–	2500	50	–
0	06								82	50		180	–		97	50
0	14							500	70	–	3000	420	–	2500	350	–
0	26							1200	312	–	"	780	–	1800	468	–
0	16							1900	304	–	"	480	–	1100	176	–
0	16							2600	416	–	"	480	–	400	64	–
0	72								1102	–		2160	–		1058	–

Socken, by och hemman	Registernummer	Stadsägarnummer	Hemmanstal	Ägofigurens nummer	Delägares namn, hemvist m. m. samt ägobeskrivning
1	2	3	4	5	6
Trollebergs stad.					
		2949			Emil och Gustav Andersson
				27	trädgård, mycka på sandh. lera
				28	" " " " "
				29	" " " " "
					Summa
		82+83 +84+85			Karl Teodor Andersson
				30	trädgård, mycka på sandh. lera
				31	" " " " "
				32	" " " " "
					Summa
		86+87			Frau Josefa Granlund
				33	trädgård, mycka på lera
				34	" " " " "
				35	" " " " "
					Summa
		88			Alfrida Bergkvist
				298	åker, mycka på lera
				299	" " " "
				300	" " " "
				301	" " " "
				302	" " " "
					Summa
		2874+ 2875			Nils Johan Persson
				36	trädgård, mycka på lera
				37	" " " " "
				38	" " " " "
					Summa

Areal								Nuvarande värde			Blivande värde			Förbättringsvärde		
Åker		Äng och odlingsmark		Annan duglig mark		Impediment och högl. mark		pr har	pr ägofigur		pr har	pr ägofigur		pr har	pr ägofigur	
Har	ar	Har	ar	Har	ar	Har	ar	Kr.	Kr.	öre	Kr.	Kr.	öre	Kr.	Kr.	öre
7		8		9		10		11	12		13	14		15	16	
0	04							2600	104	-	3000	120	-	400	16	-
0	02							1900	38	-	"	60	-	1100	22	-
0	03							1200	36	-	"	90	-	1800	54	-
0	09								178	-		270	-		92	-
0	03							1200	36	-	3000	90	-	1800	54	-
0	02							1900	38	-	"	60	-	1100	22	-
0	06							2600	156	-	"	180	-	400	24	-
0	11								230	-		330	-		100	-
0	02							2600	52	-	3000	60	-	400	8	-
0	02							1900	38	-	"	60	-	1100	22	-
0	02							1200	24	-	"	60	-	1800	36	-
0	06								114	-		180	-		66	-
0	15							2600	390	-	3000	450	-	400	60	-
0	09							1900	171	-	"	270	-	1100	99	-
0	10							1200	120	-	"	300	-	1800	180	-
0	08							1200	96	-	"	240	-	1800	144	-
0	05							600	30	-	"	150	-	2400	120	-
0	47								807	-		1410	-		603	-
1	04							1200	48	-	3000	120	-	1800	72	-
0	02							1900	38	-	"	60	-	1100	22	-
0	02							2600	52	-	"	60	-	400	8	-
0	08								138	-		240	-		102	-

Socken, by och hemman	Registernummer	Stadsägarnummer	Hemmantal	Ägofigurens nummer	Delägares namn, hemvist m. m. samt ägobeskrivning
1	2	3	4	5	6
Trollebergs stad.					
		89			Nils Johan Jonsson m. fl.
				42	åker, mylla på lera
				294	" " " "
				295	" " " "
				296	" " " "
				297	" " " "
					Samma
		93+94			Kjell Knutsson
				39	Kalgård, mylla på lera
				40	" " " "
				41	" " " "
					Samma
		95+96 +2686			Per och Botilda Andersson
				143	åker, mylla på lera
				144	" " " "
				145	" " " "
				146	" " " "
				292	" " " "
				293	" " " "
					Samma
		131			Per Olof Persson
				150	åker, mylla på lera
				151	" " " "
				152	" " " "
					Samma

Areal								Nuvarande värde			Blivande värde			Förbättringsvärde		
Åker		Äng och odlingsmark		Annan duglig mark		Impediment och högl. mark		pr har	pr ägofigur		pr har	pr ägofigur		pr har	pr ägofigur	
Har	ar	Har	ar	Har	ar	Har	ar	Kr.	Kr.	öre	Kr.	Kr.	öre	Kr.	Kr.	öre
7		8		9		10		11	12		13	14		15	16	
0	03							1200	36	–	3000	90	–	1800	54	–
0	09							1200	108	–	"	270	–	1800	162	–
0	11							1200	132	–	"	330	–	1800	198	–
0	10							1900	190	–	"	300	–	1100	110	–
0	17							2600	442	–	"	510	–	400	68	–
0	50								908	–		1500	–		592	–
0	02							7600	52	–	3000	60	–	400	8	–
0	02							1900	38	–	"	60	–	1100	22	–
0	03							1200	36	–	"	90	–	1800	54	–
0	07								126	–		210	–		84	–
0	05							1200	60	–	3000	150	–	1800	90	–
0	15							1200	180	–	"	450	–	1800	270	–
0	06							1900	114	–	"	180	–	1100	66	–
0	06							2600	156	–	"	180	–	400	24	–
0	10							1900	190	–	"	300	–	1100	110	–
0	08							1200	96	–	"	240	–	1800	144	–
0	50								496	–		1500	–		704	–
0	08							1200	96	–	3000	240	–	1800	144	–
0	03							1900	57	–	"	90	–	1100	33	–
0	02							2600	52	–	"	60	–	400	8	–
0	13								205	–		390	–		185	–

Socken, by och hemman	Registernummer	Stadsägarnummer	Hemmantal	Ägofigurens nummer	Delägares namn, hemvist m. m. samt ägobeskrivning
1	2	3	4	5	6
Trollebergs stad.					
		146 + 2609			Oscar Mårtenson
				161	åker, mylla på lera
				162	" " " "
				163	" " " "
				164	" " " "
				263	äng, " " "
					Summa
		150			K. Gustaf Jonsson
				170	äng, mylla på lera
				171	" " " "
				172	" " " "
				173	" " " "
					Summa
		155			Albin Thomasson
				176	äng, mylla på lera
				177	" " " "
				178	" " " "
					Summa
		156 + 2613			Anna Hansson
				179	äng, mylla på lera
				180	" " " "
				181	" " " "
				182	" " " "
				439	" " " "
					Summa

PETTERSONSKA BOKTR.EFTR. SKARA

449196

Areal								Nuvarande värde			Blivande värde			Förbättringsvärde		
Åker		Äng och odlingsmark		Annan duglig mark		Impediment och högl. mark		pr har	pr ägofigur		pr har	pr ägofigur		pr har	pr ägofigur	
Har	ar	Har	ar	Har	ar	Har	ar	Kr.	Kr.	öre	Kr.	Kr.	öre	Kr.	Kr.	öre
7		8		9		10		11	12		13	14		15	16	
0	07							2600	182	–	3000	210	–	400	28	–
0	02							1900	38	–	"	60	–	1100	22	–
0	12							1200	144	–	"	360	–	1800	216	–
0	04							500	20	–	"	120	–	2500	100	–
		0	04					400	16	–	2500	100	–	2100	84	–
0	25	0	04						400	–		850	–		450	–
		0	02					2200	44	–	2500	50	–	300	6	–
		0	01					1600	16	–	"	35	–	900	9	–
		0	06					1000	60	–	"	150	–	1500	90	–
		0	07					400	28	–	"	175	–	2100	147	–
		0	16						148	–		400	–		282	–
		0	10					1000	100	–	2500	250	–	1500	150	–
		0	02					1600	32	–	"	50	–	900	18	–
		0	03					2200	66	–	"	75	–	300	9	–
		0	15						198	–		375	–		177	–
		0	03					2200	66	–	2500	75	–	300	9	–
		0	04					1600	64	–	"	100	–	900	36	–
		0	10					1000	100	–	"	250	–	1500	150	–
		0	15					400	60	–	"	375	–	2100	315	–
		0	15					400	60	–	"	375	–	2100	315	–
		0	47						350	–		1175	–		825	–

Socken, by och hemman	Registernummer	Skogsägarnummer	Hemmanstal	Ägofigurens nummer	Delägares namn, hemvist m. m. samt ägobeskrivning
1	2	3	4	5	6
Trollebergs stad.					
		161			Nils Persson
				183	Äng, mycka på lera
				184	åker, " " "
				185	" " " "
				186	" " " "
					Summa
		2862.			Josefina Nilsson
				187	åker, mycka på lera
				188	" " " "
				189	" " " "
				190	" " " "
					Summa
		2615			Josefina Nilsson
				191	åker, mycka på lera
				192	" " " "
				193	" " " "
				194	" " " "
					Summa
		172.			David Andersson
				195	åker, mycka på lera
				196	" " " "
					Summa
		1734 1744 2616 2617			Otto Nilssons dödsbo, av. Birger Larsson
				197	Äng, mycka på lera
				198	" " " "
				199	åker " " "
					Egenföres

PETTERSONSKA BOKTR. EFTR. SKARA

449196

Areal								Nuvarande värde			Blivande värde			Förbättringsvärde		
Åker		Äng och odlingsmark		Annan duglig mark		Impediment och högl. mark		pr har	pr ägofigur		pr har	pr ägofigur		pr har	pr ägofigur	
Har	ar	Har	ar	Har	ar	Har	ar	Kr.	Kr.	öre	Kr.	Kr.	öre	Kr.	Kr.	öre
7		8		9		10		11	12		13	14		15	16	
		0	08					400	32	–	2500	200	–	2100	168	–
0	10							1200	120	–	3000	300	–	1800	180	–
0	07							1900	133	–	"	210	–	1100	77	–
0	03							2600	78	–	"	90	–	400	12	–
0	20	0	18						363	–		800	–		437	–
0	03							2600	78	–	3000	90	–	400	12	–
0	06							1900	114	–	"	180	–	1100	66	–
0	07							1200	84	–	"	210	–	1800	126	–
0	06							500	30	–	"	180	–	2500	150	–
0	22								306	–		660	–		554	–
0	06							500	30	–	3000	180	–	2500	150	–
0	05							1200	60	–	"	150	–	1800	90	–
0	05							1900	195	–	"	150	–	1100	55	–
0	02							2600	52	–	"	60	–	400	8	–
0	18								237	–		540	–		303	–
0	03							2600	78	–	3000	90	–	400	12	–
0	02							1900	38	–	"	60	–	1100	23	–
0	05								116	–		150	–		34	–
		0	20					400	80	–	2500	500	–	2100	420	–
		0	85					400	340	–	"	2125	–	2100	1785	–
0	56							1200	672	–	3000	1680	–	1800	1008	–
0	56	1	05						1092	–		4305	–		3213	–

Socken, by och hemman	Registernummer	Skogsägarnummer	Hemmanstal	Ägofigurens nummer	Delägares namn, hemvist m. m. samt ägobeskrivning
1	2	3	4	5	6
Trelleborgs stad.					Överfört
				200	åker, mylla på lera
				201	" " " "
					Summa
		2602			Otto Nilsons dödsbo, av Birger Larsson
				310	åker, mylla på sandblandad lera
				311	" " " " "
				312	" " " " "
					Summa
		2611			Otto Nilsons dödsbo, av Birger Larsson
				259	äng, mylla på lera
				260	" " " "
				261	" " "
					Summa
		2612+ 2652			Birger Larsson
				174	äng, mylla på lera
				175	" " " "
				262	" " " "
					Summa
		2960			Otto Nilsons dödsbo, av Birger Larsson
				147	åker, mylla på lera
				148	" " " "
				149	" " " "
				153	" " " "
				154	" " " "
				155	" " " "
				156	Skyddsrum
					Överföres

PETTERSONSKA BOKTR.-EFTR. SKARA

449196

Areal								Nuvarande värde			Blivande värde			Förbättringsvärde		
Åker		Äng och odlingsmark		Annan duglig mark		Impediment och högl. mark		pr har	pr ägofigur		pr har	pr ägofigur		pr har	pr ägofigur	
Har	ar	Har	ar	Har	ar	Har	ar	Kr.	Kr.	öre	Kr.	Kr.	öre	Kr.	Kr.	öre
7		8		9		10		11	12		13	14		15	16	
0	56	1	05						1092	–		4305	–		3213	–
0	70							1200	840	–	3000	2100	–	1800	1260	–
0	18							1600	288	–	"	540	–	1400	252	–
1	44	1	05						2220	–		6945	–		4725	–
0	09							1500	135	–	3000	270	–	1500	135	–
0	35							1200	420	–	"	1050	–	1800	630	–
0	16							500	80	–	"	480	–	2500	400	–
0	60								635	–		1800	–		1165	–
		0	02					400	8	–	2500	50	–	2100	42	–
		0	02					400	8	–	"	50	–	2100	42	–
		0	03					400	12	–	"	75	–	2100	63	–
		0	07						28	–		175	–		147	–
		0	15					400	60	–	2500	375	–	2100	315	–
		0	01					700	7	–	"	25	–	1800	18	–
		0	21					400	84	–	"	525	–	2100	441	–
		0	37						151	–		925	–		774	–
0	77							2600	2002	–	3600	2310	–	400	308	–
1	25							1900	2375	–	"	3750	–	1100	1375	–
0	84							1200	1008	–	"	2520	–	1800	1512	–
0	08							2600	208	–	"	240	–	400	32	–
0	09							1900	171	–	"	270	–	1100	99	–
0	14							1200	168	–	"	420	–	1800	252	–
						0	02	–							–	–
3	17					0	02		5932	–		9510	–		3578	–

Socken, by och hemman	Registernummer	Skogsägarenummer	Hemmanstal	Ägofigurens nummer	Delägares namn, hemvist m. m. samt ägobeskrivning
1	2	3	4	5	6
Trollebergs stad.		(2960)			Överförd
				157	åker, mylla på lera
				158	" " " "
				159	" " " "
				160	" " " "
				165	" " " "
				166	äng, mylla " "
				167	" " " "
				168	" " " "
				169	" " " "
				248	åker, " " "
				249	" " " "
				250	" " " "
				251	äng " " "
				252	" " " "
				253	" " " "
				254	" " " "
				255	" " " "
				256	" " " "
				257	" " " "
				258	" " " "
				264	Kärlag
				265	äng, mylla på lera
				266	åker, " " "
				267	" " " "
				268	" " " "
				269	" " " "
				270	äng " " "
				271	" " " "
				272	" " " "
				273	åker " " "
					Överföres

PETTERSONSKA BOKTR.-EFTR.
SKARA
449196

Areal								Nuvarande värde			Blivande värde			Förbättringsvärde		
Åker		Äng och odlingsmark		Annan duglig mark		Impediment och högl. mark		pr har	pr ägofigur		pr har	pr ägofigur		pr har	pr ägofigur	
Har	ar	Har	ar	Har	ar	Har	ar	Kr.	Kr.	öre	Kr.	Kr.	öre	Kr.	Kr.	öre
7		8		9		10		11	12		13	14		15	16	
3	17					0	02		5932	—		9510	—		3548	—
0	01							1200	12	—	3000	30	—	1800	18	—
0	87							1200	1044	—	"	2610	—	1800	1566	—
0	38							1900	722	—	"	1140	—	1100	418	—
0	40							2600	1040	—	"	1200	—	400	160	—
0	04							500	20	—	"	120	—	2500	100	—
		0	14					400	56	—	2500	350	—	2100	294	—
		0	22					1000	220	—	"	550	—	1500	330	—
		0	04					1600	64	—	"	100	—	900	36	—
		0	10					2200	220	—	"	250		300	30	—
0	78							2600	2028	—	3000	2340	—	400	312	—
1	13							1900	2147	—	"	3390	—	1100	1243	—
1	58							1200	1896	—	"	4740	—	1800	2844	—
		0	22					1000	220	—	2500	550	—	1500	330	—
		0	14					1000	140	—	"	350	—	1500	210	—
		0	15					400	60	—	"	375	—	2100	315	—
		1	15					400	460	—	"	2875	—	2100	2415	—
		0	13					400	52	—	"	325	—	2100	273	—
		0	01					400	4	—	"	25	—	2100	21	—
		0	03					400	12	—	"	75	—	2100	63	—
		0	13					400	52	—	"	325	—	2100	273	—
						2	22									
		0	21					400	84	—	2500	525	—	2100	441	—
0	46							1200	552	—	3000	1380	—	1800	828	—
0	27							1200	324	—	"	810	—	1800	486	—
0	06							1200	72	—	"	180	—	1800	108	—
0	04							1200	48	—	"	120	—	1800	72	—
		0	04					1000	40	—	2500	100	—	1500	60	—
		0	05					1600	80	—	"	125	—	900	45	—
		0	02					1000	20	—	"	50	—	1500	30	—
0	19							1200	228	—	3000	570	—	1800	342	—
9	38	2	78			2	24		17849	—		35070	—		17241	—

Socken, by och hemman	Registernummer	Stadsägarenummer	Hemmantal	Ägofigurens nummer	Delägares namn, hemvist m. m. samt ägobeskrivning
1	2	3	4	5	6
Trollebergs stad		(2960)			Överjord
				274	åker, mylla på lera
				275	äng, " " "
				276	åker " " "
				277	" " " "
				278	" " " "
				279	" " " "
				280	" " " "
				281	" " " "
				282	äng " " "
				283	" " " "
				284	" " " "
				285	åker " " "
				286	" " " "
				287	" " " "
				288	" " " "
				289	" " " "
				290	" " " "
				291	" " " "
					Summa
		157 a 158			Anders Hansson, arr. Birger Larsson
				238	äng, mylla på lera
					Summa
		159 a 160			Anders Hansson, arr. Birger Larsson
				137	äng, mylla på lera
					Summa
		166 a 167 a 168			Anders Hansson, arr. Birger Larsson
				131	äng, mylla på lera
					Summa

PETTERSONSKA BOKTR. EFTR. SKARA

449196

Areal								Nuvarande värde			Blivande värde			Förbättringsvärde		
Åker		Äng och odlingsmark		Annan duglig mark		Impediment och högl. mark		pr har	pr ägofigur		pr har	pr ägofigur		pr har	pr ägofigur	
Har	ar	Har	ar	Har	ar	Har	ar	Kr.	Kr.	öre	Kr.	Kr.	öre	Kr.	Kr.	öre
7		8		9		10		11	12		13	14		15	16	
9	38	2	78			2	24		17849	—		35090	—		17241	—
0	16							1200	192	—	3000	480	—	1800	288	—
		0	52					1300	676	—	2500	1300	—	1200	624	—
1	45							2600	3770	—	3000	4350	—	400	580	—
1	02							1900	1938	—	"	3060	—	1100	1122	—
1	90							1400	2660	—	"	5700	—	1600	3040	—
0	24							1200	288	—	"	720	—	1800	432	—
0	11							1200	132	—	"	330	—	1800	198	—
0	58							1400	812	—	"	1740	—	1600	928	—
		0	07					1300	91	—	2500	175	—	1200	84	—
		0	25					1600	560	—	"	875	—	900	315	—
		0	14					1000	140	—	"	350	—	1500	210	—
0	31							1900	589	—	3000	930	—	1100	341	—
0	44							2400	1056	—	"	1320	—	600	264	—
1	40							1900	2660	—	"	4200	—	1100	1540	—
0	28							1200	456	—	"	1140	—	1800	684	—
0	17							1200	204	—	"	510	—	1800	306	—
0	23							1900	437	—	"	690	—	1100	253	—
0	36							2600	936	—	"	1080	—	400	144	—
18	13	3	86			2	24		35446	—		64040	—		28594	—
		0	22					400	88	—	2500	550	—	2100	462	—
		0	22						88	—		550	—		462	—
		0	20					400	80	—	2500	500	—	2100	420	—
		0	20						80	—		500			420	—
		0	24					400	96	—	2500	600	—	2100	504	—
		0	24						96	—		600	—		504	—

Socken, by och hemman	Registernummer	Stadsägarnummer	Hemmanstal	Ägofigurens nummer	Delägares namn, hemvist m. m. samt ägobeskrivning
1	2	3	4	5	6
Trollebergs stad.					
		2614			Anders Hansson, arr. Birger Larsson
				186	äng, mylla på lera
					Samma
		2681+ 2682			Anders Hansson, arr. Birger Larsson
				237	äng, mylla på lera
					Samma
		141			Anders Hansson, arr. Sven Lindgren
				246	åker, mylla på lera
				247	" " " "
					Samma
		2608			Anders Hansson, arr. Sven Lindgren
				244	åker, mylla på lera
				245	" " " "
					Samma
		157+ 158			Anders Hansson, arr. Sven Lindgren
				240	åker mylla på lera
				241	" " " "
				242	" " " "
				243	" " " "
					Samma
		2681+ 2682			Anders Hansson, arr. Sven Lindgren
				234	åker, mylla på lera
				235	" " " "
				236	" " " "
					Samma

Areal								Nuvarande värde			Blivande värde			Förbättringsvärde		
Åker		Äng och odlingsmark		Annan duglig mark		Impediment och högl. mark		pr har	pr ägofigur		pr har	pr ägofigur		pr har	pr ägofigur	
Har	ar	Har	ar	Har	ar	Har	ar	Kr.	Kr.	öre	Kr.	Kr.	öre	Kr.	Kr.	öre
7		8		9		10		11	12		13	14		15	16	
		0	26					400	104	–	2500	650	–	2100	546	–
		0	26						104	–		650	–		546	–
		0	11					400	44	–	2500	275	–	2100	231	–
		0	11						44	–		275	–		231	–
0	06							2100	126	–	3000	180	–	900	54	–
0	09							2600	234	–	"	270	–	400	36	
0	15								360	–		450	–		90	–
0	16							2600	416	–	3000	480	–	400	64	–
0	08							2100	168	–	"	240	–	900	72	–
0	24								584	–		720	–		136	–
0	61							1200	732	–	3000	1830	–	1800	1098	–
0	08							1700	136	–	"	240	–	1300	104	–
0	06							2100	126	–	"	180	–	900	54	–
0	18							2600	468	–	"	540	–	400	72	–
0	93								1462	–		2790	–		1328	–
0	03							2600	78	–	3000	90	–	400	12	–
0	03							1900	57	–	"	90	–	1100	33	–
0	16							1200	192	–	"	480	–	1800	288	–
0	22								327	–		660	–		333	–

Socken, by och hemman	Registernummer	Stadsägonummer	Hemmanstal	Ägofigurens nummer	Delägares namn, hemvist m. m. samt ägobeskrivning
1	2	3	4	5	6
Trelleborgs stad.					
		159+ 160			Anders Hansson, arr. Sven Lindsjö
				138	åker, mylla på lera
				139	" " " "
				140	" " " "
				141	" " " "
				142	" " " "
					Summa
		2614			Anders Hansson, arr. Sven Lindsjö
				135	åker, mylla på lera
					Summa
		166+ 167+ 168			Anders Hansson, arr. Sven Lindsjö
				132	åker, mylla på lera
				133	" " " "
				134	" " " "
					Summa
		175			Anders Hansson, arr. Sven Lindsjö
				202	åker, mylla på lera
				203	" " " "
					Summa
		176+ 177			Anders Hansson, arr. Sven Lindsjö
				204	åker, mylla på lera
				205	" " " "
				206	" " " "
					Summa

Areal								Nuvarande värde			Blivande värde			Förbättringsvärde		
Åker		Äng och odlingsmark		Annan duglig mark		Impediment och högl. mark		pr har	pr ägofigur		pr har	pr ägofigur		pr har	pr ägofigur	
Har	ar	Har	ar	Har	ar	Har	ar	Kr.	Kr.	öre	Kr.	Kr.	öre	Kr.	Kr.	öre
7		8		9		10		11	12		13	14		15	16	
0	42							1200	504	–	3000	1260	–	1800	756	–
0	05							1700	85	–	"	150	–	1300	65	–
0	08							2100	168	–	"	240	–	900	72	–
0	11							2600	286	–	"	330	–	400	44	–
0	02							2600	52	–	"	60	–	400	8	–
0	68								1095	–		2040	–		945	–
0	04							1200	48	–	3000	120	–	1800	72	–
0	04								48	–		120	–		72	–
0	84							1200	1008	–	3000	1520	–	1800	1512	–
0	16							1900	304	–	"	480	–	1100	176	–
0	03							2600	78	–	"	90	–	400	12	–
1	03								1390	–		3090	–		1700	–
0	09							2100	189	–	3000	270	–	900	81	–
0	07							2600	182	–	"	210	–	400	28	–
0	16								371	–		480	–		109	–
0	16							2600	416	–	3000	480	–	400	64	–
0	22							1900	418	–	"	660	–	1100	242	–
0	17							1200	204	–	"	510	–	1800	306	–
0	55								1038	–		1650	–		612	–

Socken, by och hemman	Registernummer	Stadsägonummer	Hemmanstal	Ägofigurens nummer	Delägares namn, hemvist m. m. samt ägobeskrivning
1	2	3	4	5	6
Trelleborgs stad.		182+ 2619			Anders Hansson, arr. Sven Lindsjö
				210	åker, mylla på lera
				211	" " " "
					Summa
		2620			Anders Hansson, arr. Sven Lindsjö
				212	åker, mylla på lera
				213	" " " "
					Summa
		178			Sven Lindsjö
				207	åker, mylla på lera
				208	" " " "
					Summa
		179+ 180			Sven Lindsjö
				208a	åker, mylla på lera
				209	" " " "
					Summa
		199+ +2623 +2624			Sven Lindsjö
				214	åker, mylla på lera
				215	" " " "
				216	" " " "
					Summa
		200+ 201+ 2625			Sven Lindsjö
				217	åker, mylla på lera
				218	" " " "
					Summa

Areal								Nuvarande värde			Blivande värde			Förbättringsvärde		
Åker		Äng och odlingsmark		Annan duglig mark		Impediment och högl. mark		pr har	pr ägofigur		pr har	pr ägofigur		pr har	pr ägofigur	
Har	ar	Har	ar	Har	ar	Har	ar	Kr.	Kr.	öre	Kr.	Kr.	öre	Kr.	Kr.	öre
7		8		9		10		11	12		13	14		15	16	
0	11							2600	286	—	3000	330	—	400	44	—
0	15							1900	285	—	"	450	—	1100	165	—
0	26								571	—		780	—		209	—
0	17							1900	323	—	3000	510	—	1100	187	—
0	11							1200	132	—	"	330	—	1800	198	—
0	28								455	—		840	—		385	—
0	07							1200	84	—	3000	210	—	1800	126	—
0	07							1900	133	—	"	210	—	1100	77	—
0	14								217	—		420	—		203	—
0	06							1900	114	—	3000	180	—	1100	66	—
0	06							2600	156		"	180	—	400	24	—
0	12								270			360	—		90	—
0	04							1200	48	—	3000	120	—	1800	72	—
0	11							1900	209	—	"	330	—	1100	121	—
0	06							2600	156	—	"	180	—	400	24	—
0	21								413	—		630	—		217	—
0	07							2600	182	—	3000	210	—	400	28	—
0	06							1900	114	—	"	180	—	1100	66	—
0	13								296	—		390	—		94	—

Socken, by och hemman	Registernummer	Stadsägarenummer	Hemmanstal	Ägofigurens nummer	Delägares namn, hemvist m. m. samt ägobeskrivning
1	2	3	4	5	6
Trelleborgs stad.					
		206 + 2646			Sven Lindgren
				219	åker, mylla på lera
				220	" " " "
				221	" " " "
					Samma
		208 + 2629			Sven Lindgren
				222	åker, mylla på lera
					Samma
		209 + 210 + 2630			Sven Lindgren
				223	åker, mylla på lera
				224	" " " "
					Samma
		211 + 212 + 2631			Sven Lindgren
				225	åker, mylla på lera
				226	" " " "
					Samma
		213 + 214 + 2632			Sven Lindgren
				227	åker, mylla på lera
				228	" " " "
					Samma
		207 + 2627 + 2628			Sven Lindgren
				229	åker, mylla på lera
				230	" " " "
					Samma

Areal								Nuvarande värde			Blivande värde			Förbättringsvärde		
Åker		Äng och odlingsmark		Annan duglig mark		Impediment och högl. mark		pr har	pr ägofigur		pr har	pr ägofigur		pr har	pr ägofigur	
Har	ar	Har	ar	Har	ar	Har	ar	Kr.	Kr.	öre	Kr.	Kr.	öre	Kr.	Kr.	öre
7		8		9		10		11	12		13	14		15	16	
0	32							1900	608	–	3000	960	–	1100	352	–
0	10							1200	120	–	"	300	–	1800	180	–
0	06							2600	156	–	"	180	–	400	24	–
0	48								884	–		1440	–		556	–
0	04							2600	104	–	3000	120	–	400	16	–
0	04								104	–		120	–		16	–
0	05							2600	130	–	3000	150	–	400	20	–
0	12							1900	228	–	"	360	–	1100	132	–
0	17								358	–		510	–		152	–
0	08							1900	152	–	3000	240	–	1100	88	–
0	02							2600	52	–	"	60	–	400	8	–
0	10								204	–		300	–		96	–
0	07							2600	182	–	3000	210	–	400	28	–
0	21							1900	399	–	"	630	–	1100	231	
0	28								581	–		840	–		259	–
0	44							1900	836	–	3000	1320	–	1100	484	–
0	12							2600	312	–	"	360	–	400	48	–
0	56								1148	–		1680	–		532	–

Socken, by och hemman	Registernummer	Stadsägonummer	Hemmanstal	Ägofigurens nummer	Delägares namn, hemvist m. m. samt ägobeskrivning
1	2	3	4	5	6
Trelleborgs stad.		221+ 222+ 2633+ 2634			Sven Lindsjö
				231	åker, mylla på lera
				232	" " " "
					Summa
		185			Anders Jönsson, Törnqvist
				43	trädgård, mylla på lera
				44	" " " "
					Summa
		186			Anders Jönsson Törnqvist
				45	trädgård, mylla på lera
				46	" " " "
					Summa
		189			Emil Söderberg
				47	trädgård, mylla på lera
					Summa
		190+ 2621			P. Lindkvist
				48	äng, mylla på lera
				130	" " " "
					Summa
		191+192 +2622			Otto Perssons dödsbo
				49	trädgård, mylla på lera
				50	äng " " "
				129	" " " "
					Summa

Areal								Nuvarande värde			Blivande värde			Förbättringsvärde		
Åker		Äng och odlingsmark		Annan duglig mark		Impediment och högl. mark		pr har	pr ägofigur		pr har	pr ägofigur		pr har	pr ägofigur	
Har	ar	Har	ar	Har	ar	Har	ar	Kr.	Kr.	öre	Kr.	Kr.	öre	Kr.	Kr.	öre
7		8		9		10		11	12		13	14		15	16	
0	02							2600	52	–	3000	60	–	400	8	–
0	18							1900	342	–	"	540	–	1100	198	–
0	20								394	–		600	–		206	–
0	00,5							2600	13	–	3000	15	–	400	2	–
0	00,5							1900	9	50	"	15	–	1100	5	50
0	01								22	50		30	–		7	50
0	00,5							1900	9	50	3000	15	–	1100	5	50
0	00,5							2600	13	–	"	15	–	400	2	–
0	01								22	50		30	–		7	50
0	01							2600	26	–	3000	30	–	400	4	–
0	01								26	–		30	–		4	–
		0	03					400	12	–	2500	75	–	2100	63	–
		0	05					400	20	–	"	125	–	2100	105	–
		0	08						32	–		200	–		168	–
0	01,5							2600	39	–	3000	45	–	400	6	–
		0	01,5					1000	15	–	2500	37	50	1500	22	50
		0	05					400	20	–	"	125	–	2100	105	–
0	01,5	0	06,5						74	–		207	50		133	50

Socken, by och hemman	Registernummer	Skogsägarenummer	Hemmanstal	Ägofigurens nummer	Delägares namn, hemvist m. m. samt ägobeskrivning
1	2	3	4	5	6
Trellebergs Mtl.					
		193+ 194			Jakob Hammargren
				51	äng, myrlla på lera
				52	" " " "
					Summa
		195+ 196			Jakob Hammargren
				53	äng, myrlla på lera
				54	" " " "
					Summa
		183A			Nils Carlsson
				55	åker, myrlla på lera
					Summa
		198+			Nils Carlsson
				56	åker, myrlla på lera
				57	" " " "
					Summa
		202			Nils Carlsson
				58	åker, myrlla på lera
				59	" " " "
					Summa
		204+ 205			Karl och Johan Olsson
				61	åker, myrlla på lera
				62	" " " "
				63	" " " "
					Summa

PETTERSONSKA BOKTR.EFTR. SKARA

449196

Areal								Nuvarande värde			Blivande värde			Förbättringsvärde		
Åker		Äng och odlingsmark		Annan duglig mark		Impediment och högl. mark		pr har	pr ägofigur		pr har	pr ägofigur		pr har	pr ägofigur	
Har	ar	Har	ar	Har	ar	Har	ar	Kr.	Kr.	öre	Kr.	Kr.	öre	Kr.	Kr.	öre
7		8		9		10		11	12		13	14		15	16	
		0	01					1100	11	–	2500	25	–	1400	14	–
		0	00,5					2100	10	50	"	12	50	400	2	–
		0	01,5						21	50		37	50		16	–
		0	00,5					2100	10	50	2500	12	50	400	2	–
		0	00,5					1100	5	50	"	12	50	1400	7	–
		0	01						16	–		25	–		9	–
0	01							1600	16	–	3000	30	–	1400	14	–
0	01								16	–		30	–		14	–
0	02							1600	32	–	3000	60	–	1400	28	–
0	01							2600	26	–	"	30	–	400	4	–
0	03								58	–		90	–		32	–
0	01							2600	26	–	3000	30	–	400	4	–
0	03							1600	48	–	"	90	–	1400	42	–
0	04								74	–		120	–		46	–
0	04							1200	48	–	3000	120	–	1800	72	–
0	06							1900	114	–	"	180	–	1100	66	–
0	09							2600	234	–	"	270	–	400	36	–
0	19								396	–		570	–		174	–

Socken, by och hemman	Registernummer	Stadsägarnummer	Hemmanstal	Ägofigurens nummer	Delägares namn, hemvist m. m. samt ägobeskrivning
1	2	3	4	5	6
Trollebergs stad.					
		205 A			Johan P. Thelin
				60	äng, mylla och slamjord på lera
				109	" " " " "
				110	åker, " på lera
				111	" " "
				112	" " "
				113	" " "
					Samma
		202 A			Johan P. Thelin
				114	åker, mylla på lera
				115	" " " "
				116	" " " "
				117	" " " "
				118	äng, mylla och slamjord på lera
					Samma
		198			Johan P. Thelin
				119	äng, mylla och slamjord på lera
				120	åker " på lera
				121	" " " "
				122	" " " "
				123	" " " "
					Samma
		183			Johan P. Thelin
				124	åker, mylla på lera
				125	" " " "
				126	" " " "
				127	" " " "
					Överföres

PETTERSONSKA BOKTR. EFTR. SKARA

449196

Areal								Nuvarande värde			Blivande värde			Förbättringsvärde		
Åker		Äng och odlingsmark		Annan duglig mark		Impediment och högl. mark		pr har	pr ägofigur		pr har	pr ägofigur		pr har	pr ägofigur	
Har	ar	Har	ar	Har	ar	Har	ar	Kr.	Kr.	öre	Kr.	Kr.	öre	Kr.	Kr.	öre
7		8		9		10		11	12		13	14		15	16	
		0	05					400	20	–	2500	125	–	2100	105	–
		0	50					400	200	–	"	1250	–	2100	1050	–
0	30							1200	360	–	3000	900	–	1800	540	–
0	62							1900	1178	–	"	1860	–	1100	682	–
0	32							2600	832	–	"	960	–	400	128	–
0	01							1400	14	–	"	30	–	1600	16	–
1	25	0	55						2604	–		5125	–		2521	–
0	01							1400	14	–	3000	30	–	1600	16	–
0	08							1900	152	–	"	240	–	1100	88	–
0	06							1200	72	–	"	180	–	1800	108	–
0	01							700	7	–	"	30	–	2300	23	–
		0	09					400	36	–	2500	225	–	2100	189	–
0	16	0	09						281	–		705	–		424	–
		0	07					400	28	–	2500	175	–	2100	147	
0	01							700	7	–	3000	30	–	2300	23	–
0	04							1200	48	–	"	120	–	1800	72	–
0	05							1900	95	–	"	150	–	1100	55	–
0	01							1400	14	–	"	30	–	1600	16	–
0	11	0	07						192	–		505	–		313	–
0	01							1400	14	–	3000	30	–	1600	16	–
0	04							1900	76	–	"	120	–	1100	44	–
0	03							1200	36	–	"	90	–	1800	54	–
0	03							700	21	–	"	90	–	2300	69	–
0	11								147			330	–		183	

Socken, by och hemman	Registernummer	Stocksägarnummer	Hemmanstal	Ägofigurens nummer	Delägares namn, hemvist m. m. samt ägobeskrivning
1	2	3	4	5	6
Trollebergs stad.					Överförd
				128	äng, mylla på lera
					Summa
		223 +			
		224 +			
		2635			Johan P. Thelin
				233	åker mylla på lera
					Summa
		237 +			
		238 +			Johan P. Thelin
		2639			
				76	åker, mylla på sand
				97	" " " "
					Summa
		2441 +			
		2640			Johan P. Thelin
				78	åker, mylla på sand
				95	" " " "
					Summa
		217 +			
		218			Johan Olofsson Linde
				64	åker, mylla på lera
				65	" " " "
				66	" " " "
				67	" " " "
					Summa
		230 +			
		2636			Nils Petter Wiberg
				68	åker, mylla på lera o sand
				69	" " " "
				70	" " " "
				103	" " " "
				104	" " " "
					Överföres

PETTERSONSKA BOKTR EFTR. SKARA

449196

Areal								Nuvarande värde			Blivande värde			Förbättringsvärde		
Åker		Äng och odlingsmark		Annan duglig mark		Impediment. och högl. mark		pr har	pr ägofigur		pr har	pr ägofigur		pr har	pr ägofigur	
Har	ar	Har	ar	Har	ar	Har	ar	Kr.	Kr.	öre	Kr.	Kr.	öre	Kr.	Kr.	öre
7		8		9		10		11	12		13	14		15	16	
0	11								147	—		330	—		183	—
		0	05					400	20	—	2500	125	—	2100	105	—
0	11	0	05						167	—		455	—		288	—
0	12							1900	228	—	3000	360	—	1100	132	—
0	12								228	—		360	—		132	—
0	05							2600	130	—	3000	150	—	400	20	—
0	18							2600	468	—	"	540	—	400	72	—
0	23								598	—		690	—		92	—
0	04							2600	104	—	3000	120	—	400	16	—
0	09							2600	234	—	"	270	—	400	36	—
0	13								338	—		390	—		52	—
0	08							2600	208	—	3000	240	—	400	32	—
0	02							1900	38	—	"	60	—	1100	22	—
0	02							1200	24	—	"	60	—	1800	36	—
0	01							700	7	—	"	30	—	2300	23	—
0	13								277	—		390	—		113	—
0	03							1200	36	—	3000	90	—	1800	54	—
0	02							1900	38	—	"	60	—	1100	22	—
0	07							2600	182	—	"	210	—	400	28	—
0	35							1900	665	—	"	1050	—	1100	385	—
0	26							2600	676	—	"	780	—	400	104	—
0	73								1597	—		2190	—		593	—

Socken, by och hemman	Registernummer	Stadsägarnummer	Hemmanstal	Ägofigurens nummer	Delägares namn, hemvist m. m. samt ägobeskrivning
1	2	3	4	5	6
Trelleborgs stad					Överfört
				105	åker, mylla på sand
				106	" " " "
				107	" " " "
				108	" " " lera
					Summa
		230 + 231 + 2637			Anders Nilsson
				71	åker, mylla på sand på lera
				72	" " " " " "
				73	" " " " " "
				100	" " " "
				101	" " " "
				102	" " " "
					Summa
		233 + 234 + 2638			Alfred Andersson
				74	åker, mylla på sand
				75	" " " "
				98	" " " "
				99	" " " "
					Summa
		241 + 242			Albert Stein
				77	trädgård, mylla på sand
				96	" " " "
					Summa
		244A			Reinhold Nordström
				79	trädgård, mylla på sand
					Summa

PETTERSONSKA BOKTR.EFTR. SKARA

449196

Areal								Nuvarande värde			Blivande värde			Förbättringsvärde		
Åker		Äng och odlingsmark		Annan duglig mark		Impediment och högl. mark		pr har	pr ägofigur		pr har	pr ägofigur		pr har	pr ägofigur	
Har	ar	Har	ar	Har	ar	Har	ar	Kr.	Kr.	öre	Kr.	Kr.	öre	Kr.	Kr.	öre
7		8		9		10		11	12		13	14		15	16	
0	73								1597	—		2190	—		593	—
0	10							2600	260	—	3000	300	—	400	40	—
0	23							1900	437	—	"	690	—	1100	253	—
0	40							1200	480	—	"	1200	—	1800	720	—
0	07							500	35	—	"	210	—	2500	175	—
1	53								2809	—		4590	—		1781	—
0	08							2600	78	—	3000	90	—	400	12	—
0	02							1900	38	—	"	60	—	1100	22	—
0	02							1200	24	—	"	60	—	1800	36	—
0	13							1200	156	—	"	390	—	1800	234	—
0	07							1900	133	—	"	210	—	1100	77	—
0	06							2600	156	—	"	180	—	400	24	—
0	33								585	—		990	—		405	—
0	01							1900	19	—	3000	30	—	1100	11	—
0	02							2600	52	—	"	60	—	400	8	—
0	08							2600	208	—	"	240	—	400	32	—
0	03							1900	57	—	"	90	—	1100	33	—
0	14								336	—		420	—		84	—
0	05							2600	130	—	3000	150	—	400	20	—
0	09							2600	234	—	"	270	—	400	36	—
0	14								364	—		420	—		56	—
0	02							2600	52	—	3000	60	—	400	8	—
0	02								52	—		60	—		8	—

Socken, by och hemman	Registernummer	Stadsägarnummer	Hemmanstal	Ägofigurens nummer	Delägares namn, hemvist m. m. samt ägobeskrivning
1	2	3	4	5	6
Hallsbergs stad.					
		2447			Nils E. Johansson
				80	trädgård, mylla på sand
					Samma
		2447			Lars Pålsson
				81	trädgård, mylla på sand
					Samma
		2446			Herman Jonsson
				82	trädgård, mylla på sand
					Samma
		2448 + 2445			Selma Malm
				83	trädgård, mylla på sand
					Samma
		249			Johan V. Johansson
				84	trädgård, mylla på sand
					Samma
		250			Nils O. Carlsson
				85	trädgård, mylla på sand
					Samma
		253			Alfred Henriksson
				88	trädgård, mylla på sand
					Samma
		2890			Magnus Jonsson
				89	trädgård, mylla på sand
					Samma

PETTERSONSKA BOKTR. EFTR. SKARA 449196

Areal								Nuvarande värde			Blivande värde			Förbättringsvärde		
Åker		Äng och odlingsmark		Annan duglig mark		Impediment och högl. mark		pr har	pr ägofigur		pr har	pr ägofigur		pr har	pr ägofigur	
Har	ar	Har	ar	Har	ar	Har	ar	Kr.	Kr.	öre	Kr.	Kr.	öre	Kr.	Kr.	öre
7		8		9		10		11	12		13	14		15	16	
0	01							2600	26	–	3000	30	–	400	4	–
0	01								26	–		30	–		4	–
0	05							2600	13	–	3000	15	–	400	2	–
0	00,5								13	–		15	–		2	–
0	00,5							2600	13	–	3000	15	–	400	2	–
0	00,5								13	–		15	–		2	–
0	005							2600	13	–	3000	15	–	400	2	–
0	00,5								13	–		15	–		2	–
0	01							2600	26	–	3000	30	–	400	4	–
0	01								26	–		30	–		4	–
0	01							2600	26	–	3000	30	–	400	4	–
0	01								26	–		30	–		4	–
0	04							2600	104	–	3000	120	–	400	16	–
0	04								104	–		120	–		16	–
0	02							2600	52	–	3000	60	–	400	8	–
0	02								52	–		60	–		8	–

Socken, by och hemman	Registernummer	Stocksägarnummer	Hemmanstal	Ägofigurens nummer	Delägares namn, hemvist m. m. samt ägobeskrivning
1	2	3	4	5	6
Hallsbergs stad.					
		257 A			Karl Edvard Nilsson
				90	trädgård mylla på sand
					Summa
		245 + 2641			Sigfrid Ross
				86	åker, mylla på sand
				94	" " " "
					Summa
		257 + 2642			Sigfrid Ross
				87	åker, mylla på sand
				93	" " " "
					Summa
		261 + 2643			Sigfrid Ross
				91	åker, mylla på sand
					Summa
		263 + 2644			Sigfrid Ross
				92	åker, mylla på sand
					Summa

Areal								Nuvarande värde			Blivande värde			Förbättringsvärde		
Åker		Äng och odlingsmark		Annan duglig mark		Impediment och högl. mark		pr har	pr ägofigur		pr har	pr ägofigur		pr har	pr ägofigur	
Har	ar	Har	ar	Har	ar	Har	ar	Kr.	Kr.	öre	Kr.	Kr.	öre	Kr.	Kr.	öre
7		8		9		10		11	12		13	14		15	16	
0	01							2600	26	—	3000	30	—	400	4	—
0	01								26	—		30	—		4	—
0	08							2600	208	—	3000	240	—	400	32	—
0	27							2600	702	—	"	810	—	400	108	—
0	35								910	—		1050	—		140	—
0	01							2600	26	—	3000	30	—	400	4	—
0	23							2600	598	—	"	690	—	400	92	—
0	24								624	—		720	—		96	—
0	19							2600	494	—	3000	570	—	400	76	—
0	19								494	—		570	—		76	—
0	04							2600	104	—	3000	120	—	400	16	—
0	04								104	—		120	—		16	—

Socken, by och hemman	Registernummer	Littera å kartan	Hemmanstal	Ägofigurens nummer	Delägares namn, hemvist m. m. samt ägobeskrivning
1	2	3	4	5	6
V. Tommarp.					
Ståstorp	3' 4³		1/3 1/6		Erik Svensson
				329	åker, mylla på lera
				330	" " " "
				331	" " " "
				332	" " " "
				333	" " " "
				334	" " " "
				335	" " " "
				336	" " " "
				337	" " " "
				338	" " " "
				339	" " " "
				340	" " " "
					Summa

Areal								Nuvarande värde			Blivande värde			Förbättringsvärde		
Åker		Äng och odlingsmark		Annan duglig mark		Impediment och högl. mark		pr har	pr ägofigur		pr har	pr ägofigur		pr har	pr ägofigur	
Har	ar	Har	ar	Har	ar	Har	ar	Kr.	Kr.	öre	Kr.	Kr.	öre	Kr.	Kr.	öre
7		8		9		10		11	12		13	14		15	16	
0	17							2100	357	—	3000	510	—	900	153	—
3	10							7600	8060	—	"	9300	—	400	1240	—
1	65							2600	4290	—	"	4950	—	400	660	—
0	92							2600	2392	—	"	2760	—	400	368	—
1	86							1900	3534	—	"	5580	—	1100	2046	—
0	09							2600	234	—	"	270	—	400	36	—
3	75							1900	7125	—	"	11250	—	1100	4125	—
0	06							1200	72	—	"	180	—	1800	108	—
0	17							1200	204	—	"	510	—	1800	306	—
3	60							2600	9360	—	"	10800	—	400	1440	—
0	12							1900	228	—	"	360	—	1100	132	—
0	09							2600	234	—	"	270	—	400	36	—
15	58								36090	—		46740	—		10650	—

Socken, by och hemman	Registernummer	Stadsägarenummer	Hemmanstal	Ägofigurens nummer	Delägares namn, hemvist m. m. samt ägobeskrivning
1	2	3	4	5	6
Trelleborgs stad.					Sammanställning.
		53		326-328	Johan Bengtsson
		54+55		322-325	Densamme
		57		1-3	Carl Emil Persson
		61+62		4-6	Densamme
		63		8	Otto Sigfrid Bengtsson
		64+2599		7, 319-321	Olof Lundström Löfstedt
		65		308-309	Detsamma
		67+68+2600		9-11, 316-318	Maria Olsson Löfstedt
		69+70+2601		12-14, 313-315	Anders Nilsson Valdemar
		71		15-17	Densamme
		77		18-20	Lars Nilsson Ström
		78		21-23	Johan Edvin Jeppsson
		79+2603		24-26, 303	Enke o. Gustav Andersson
		2604		304-307	Densamma
		2949		27-29	Densamma
		82+83+84+85		30-32	Karl Teodor Andersson
		86+87		33-35	Frans Josef Granlund
		88		298-302	Alfrida Bengtsson
		2874+2875		36-38, 42	Nils Johan Persson
		89		294-297	Nils Johan Persson m. fl.
		93+94		39-41	Gyll Svensson
		95+96+2606		143-146, 292-293	Rut och Ottilia Andersson
		131		150-152	Per Olof Persson
		146+2609		161-164, 263	Oscar Mårtensson
		150		170-173	K. Gustav Jönsson
		155		176-178	Albin Thomasson
		156+2613		179-182, 239	Anna Hansson
		161		183-186	Nils Persson

Övertöres

Areal								Nuvarande värde			Blivande värde			Förbättringsvärde		
Åker		Äng och odlingsmark		Annan duglig mark		Impediment och högl. mark		pr har	pr ägofigur		pr har	pr ägofigur		pr har	pr ägofigur	
Har	ar	Har	ar	Har	ar	Har	ar	Kr.	Kr.	öre	Kr.	Kr.	öre	Kr.	Kr.	öre
7		8		9		10		11	12		13	14		15	16	
0	14								196	–		420	–		224	–
0	48								548	–		1440	–		892	–
0	14								259	–		420	–		161	–
0	07								119	–		210	–		91	–
0	02								52	–		60	–		8	–
0	59								610	–		1770	–		1160	–
0	60								1496	–		1800	–		304	–
0	67								778	–		2010	–		1232	–
0	42								472	–		1260	–		788	–
0	03								57	–		90	–		33	–
0	07								133	–		210	–		77	–
0	07								133	–		210	–		77	–
0	06								82	50		180	–		97	50
0	72								1102	–		2160	–		1058	–
0	09								178	–		270	–		92	–
0	11								230	–		330	–		100	–
0	06								114	–		180	–		66	–
0	47								807	–		1410	–		603	–
0	08								138	–		240	–		102	–
0	50								908	–		1500	–		592	–
0	07								126	–		210	–		84	–
0	50								796	–		1500	–		704	–
0	13								205	–		390	–		185	–
0	25	0	04						400	–		850	–		450	–
		0	16						148	–		400	–		252	–
		0	15						198	–		375	–		177	–
		0	47						350	–		1175	–		825	–
0	20	0	08						363	–		800	–		437	–
6	54	0	90						10978	50		21870	–		10891	50

Socken, by och hemman	Registernummer	Skogsägarnummer	Hemmanstal	Ägofigurens nummer	Delägares namn, hemvist m. m. samt ägobeskrivning
1	2	3	4	5	6
Trollebergs stad.					Överfört
		2862		187-190	Josefina Nilsson
		2615		191-194	Densamma
		172		195-196	David Andersson
		173+174+ 2616+2617		197-201	Otto Nilssons dödsbo, arr. Birger Larsson
		2602		310-312	Detsamma
		2611		259-261	Detsamma
		2612+ 2652		174-175 262	Birger Larsson
		2960		147-149 153-160 165-169 248-258 264-271	Otto Nilssons dödsbo, arr. Birger Larsson
		157+ 158		238	Anders Hansson, arr. Birger Larsson
		159+ 160		137	Densamma
		166+167 +168		131	Densamma
		2614		136	Densamma
		2681+ 2682		237	Densamma
		141		246-247	Anders Hansson, arr. Sven Lindqvist
		2608		244-245	Densamma
		157+ 158		240-243	Densamma
		2681+ 2682		234-236	Densamma
		159+ 160		138-142	Densamma
		2614		135	Densamma
		166+167 +168		132+134	Densamma
		175		202+203	Densamma
		176+ 177		204+206	Densamma
		182+ 2619		210-211	Densamma
		2620		212-213	Densamma
		178		207-208	Sven Lindqvist
		179+ 180		208a-209	Densamma
		199+2623 +2624		214-216	Densamma
		200+201 2625		217-218	Densamma
					Överföres

Areal								Nuvarande värde			Blivande värde			Förbättringsvärde		
Åker		Äng och odlingsmark		Annan duglig mark		Impediment och högl. mark		pr har	pr ägofigur		pr har	pr ägofigur		pr har	pr ägofigur	
Har	ar	Har	ar	Har	ar	Har	ar	Kr.	Kr.	öre	Kr.	Kr.	öre	Kr.	Kr.	öre
7		8		9		10		11	12		13	14		15	16	
6	54	0	90						10978	50		21870	-		10891	50
0	22								306	-		660	-		354	-
0	18								237	-		540	-		303	-
0	05								116	-		150	-		34	-
1	44	1	05						2220	-		6945	-		4725	-
0	60								635	-		1800	-		1165	-
		0	07						28	-		175	-		147	-
		0	37						151	-		925	-		774	-
18	13	3	86			2	24		35446	-		64040	-		28594	-
		0	22						88	-		550	-		462	-
		0	20						80	-		500	-		420	-
		0	24						96	-		600	-		504	-
		0	26						104	-		650	-		546	-
		0	11						44	-		275	-		231	-
0	15								360	-		450	-		90	-
0	24								584	-		720	-		136	-
0	93								1462	-		2790	-		1328	-
0	22								327	-		660	-		333	-
0	68								1095	-		2040	-		945	-
0	04								48	-		120	-		72	-
1	03								1390	-		3090	-		1700	-
0	16								371	-		480	-		109	-
0	55								1038	-		1650	-		612	-
0	26								571	-		780	-		209	-
0	28								455	-		840	-		385	-
0	14								217	-		420	-		203	-
0	12								270	-		360	-		90	-
0	21								413	-		630	-		217	-
0	03								296	-		390	-		94	-
32	30	7	28			2	24		59426	50		115100	-		55673	50

Socken, by och hemman	Registernummer	Stadsägarnummer	Hemmanstal	Ägofigurens nummer	Delägares namn, hemvist m. m. samt ägobeskrivning
1	2	3	4	5	6
Trelleborgs stad.					Överfört
		206 + 2626		219-221	Sven Lindsjö
		208 + 2629		222	Densamme
		209+210 +2630		223-224	Densamme
		211+212 +2631		225-226	Densamme
		213+214 +2632		227-228	Densamme
		207+2627 +2628		229-230	Densamme
		221+222 +2633 +2634		231-232	Densamme
		185		43-44	Anders Jönsson Törnquist
		186		45-46	Densamme
		189		47	Emil Söderberg
		190 + 2621		48, 130	P. Lindkvist
		191+192 +2622		49-50 129	Otto Persson Lödsbo
		193+ 194		51-52	Jakob Hammargren
		195+ 196		53-54	Densamme
		183A		55	Nils Carlsson
		198 A		56-57	Densamme
		202		58-59	Densamme
		204+205		61-63 60	Karl och Johan Olsson
		205A		109-113	Johan P. Thelin
		202A		114-118	Densamme
		198		119-123	Densamme
		183		124-128	Densamme
		223+224 +2635		233	Densamme
		237+238 +2640		76 97	Densamme
		244 + 2640		78 95	Densamme
		217+ 218		64-67	Johan Olofsson Linde
		220 + 2636		68-70 103-108	Nils P. Wiberg
		230+231 +2637		71-73 100-102	Anders Nilsson
		233+234 +2638		74-75 98-99	Alfred Andersson
		241 + 242		77 96	Albert Stein
		244A		79	Reinhold Nordström
					Överföres

PETTERSONSKA BOKTR.EFTR. SKARA

449196

Areal								Nuvarande värde			Blivande värde			Förbättringsvärde		
Åker		Äng och odlingsmark		Annan duglig mark		Impediment och högl. mark		pr har	pr ägofigur		pr har	pr ägofigur		pr har	pr ägofigur	
Har	ar	Har	ar	Har	ar	Har	ar	Kr.	Kr.	öre	Kr.	Kr.	öre	Kr.	Kr.	öre
7		8		9		10		11	12		13	14		15	16	
32	30	7	28			2	24		59426	50		115100	-		55673	50
0	48								884	-		1440	-		556	-
0	04								104	-		120	-		16	-
0	17								358	-		510	-		152	-
0	10								204	-		300	-		96	-
0	28								581	-		840	-		259	-
0	56								1148	-		1680	-		532	-
0	20								394	-		600	-		206	-
0	01								22	50		30	-		7	50
0	01								22	50		30	-		7	50
0	01								26	-		30	-		4	-
		0	08						32	-		200	-		168	-
0	01,5	0	06,5						74	-		207	50		133	50
		0	01,5						21	50		37	50		16	-
		0	01						16	-		25	-		9	-
0	01								16	-		30	-		14	-
0	03								58	-		90	-		32	-
0	04								74	-		120	-		46	-
0	19								396	-		570	-		174	-
1	25	0	55						2604	-		5125	-		2521	-
0	16	0	09						281	-		705	-		424	-
0	11	0	07						192	-		505	-		313	-
0	11	0	05						167	-		455	-		288	-
0	12								228	-		360	-		132	-
0	23								578	-		690	-		92	-
0	13								338	-		390	-		52	-
0	13								277	-		390	-		113	-
1	53								2809	-		4590	-		1781	-
0	33								585	-		990	-		405	-
0	14								336	-		420	-		84	-
0	14								364	-		420	-		56	-
0	02								52	-		60	-		8	-
38	84,5	8	21			2	24		72689	-		137060	-		64371	-

Socken, by och hemman	Registernummer	Stadsägarnummer	Hemmanstal	Ägofigurens nummer	Delägares namn, hemvist m. m. samt ägobeskrivning
1	2	3	4	5	6
Trelleborgs stad.					Överfört
		247		80	Nils E. Johansson
		2447		81	Lars Pålsson
		2446		82	Herman Jönsson
		248 + 2445		83	Selma Malm
		249		84	Johan V. Johansson
		250		85	Nils O. Carlsson
		253		88	Alfred Henriksson
		2890		89	Magnus Jönsson
		257 A		90	Karl Edmund Nilsson
		245 + 2641		86 94	Sigfrid Roos
		257 + 2642		87 93	Densamme
		261 + 2643		91	Densamme
		263 + 2644		92	Densamme
V. Tommarps socken.					
Ståstorp	3' och 7³		1/3 och 1/6	329-340	Erik Svensson
					Summa

PETTERSONSKA BOKTR.EFTR. SKARA

449196

Areal								Nuvarande värde			Blivande värde			Förbättringsvärde		
Åker		Äng och odlingsmark		Annan duglig mark		Impediment och högl. mark		pr har	pr ägofigur		pr har	pr ägofigur		pr har	pr ägofigur	
Har	ar	Har	ar	Har	ar	Har	ar	Kr.	Kr.	öre	Kr.	Kr.	öre	Kr.	Kr.	öre
7		8		9		10		11	12		13	14		15	16	
38	845	8	21			2	24		72 689	–		137060	–		64371	–
0	01								26	–		30	–		4	–
0	00,5								13	–		15	–		2	–
0	00,5								13	–		15	–		2	–
0	00,5								13	–		15	–		2	–
0	01								26	–		30	–		4	–
0	01								26	–		30	–		4	–
0	04								104	–		120	–		16	–
0	02								52	–		60	–		8	–
0	01								26	–		30	–		4	–
0	35								910	–		1050	–		140	–
0	24								624	–		720	–		96	–
0	19								494	–		570	–		76	–
0	04								104	–		120	–		16	–
15	58								36 090	–		46740	–		10650	–
55	36	8	21			2	24		111 210	–		186605	–		75395	–

Trelleborg den 30 april 1946.
Erik Alström
e. o. lantbruksingenjör.

Alfred Andersson Erik Anselmsson
gode män

Socken, by och hemman	Registernummer	Littera å kartan	Hemmanstal	Ägofigurens nummer	Delägares namn, hemvist m. m. samt ägobeskrivning
1	2	3	4	5	6

PETTERSONSKA BOKTR.EFTR.
SKARA

Socken, by och hemman	Registernummer	Littera å kartan	Hemmanstal	Ägofigurens nummer	Delägares namn, hemvist m. m. samt ägobeskrivning
1	2	3	4	5	6

PETTERSONSKA BOKTR.EFTR.
SKARA

Areal								Nuvarande värde			Blivande värde			Förbättringsvärde		
Åker		Äng och odlingsmark		Annan duglig mark		Impediment och högl. mark		pr har	pr ägofigur		pr har	pr ägofigur		pr har	pr ägofigur	
Har	ar	Har	ar	Har	ar	Har	ar	Kr.	Kr.	öre	Kr.	Kr.	öre	Kr.	Kr.	öre
7		8		9		10		11	12		13	14		15	16	

92 94
si mäta vid

Läge	Längd m.	Arbete, jordmån m. m.	Antal	à pris	Kostnad Kr.	Kostnad öre	Kostnad Kr.	Kostnad öre	Summa Kr.	Summa öre
1	2	3	4	5	6		7		8	
	781	Överfört			5942	-				
		Schaktning, stämpling, rör-								
		läggning o. återfyllning m	44	1,25	55	-				
37+81-38+42	61	Cementrör 6" m	61	1,70	103	70				
		Schaktning, stämpling, rör-								
		läggning o.återfyllning m	61	1:-	61	-	6161	70		
Tills.	842	meter.								
Brunnar	med 24" inre diameter, kopplingar									
m.m. vid	30+66, 31+73, 33, 33+93, 35+76,									
36+40, 36+85,	37+37, 37+81 och 38+42 st.		10	60:-	600	-	600	-		
För oförutsedda fall, arbetsledning m.m.										
tillägges c:a	15 %						1038	30	7800	-
		Dikessträckan B - Ba.								
60-60+16	16	Cementrör 10" m	16	3,50	56	-				
		Schaktning, stämpling, rör-								
		läggning o.återfyllning m	16	1,50	24	-				
40-40+89	89	Cementrör 9" m	89	3:-	267	-				
		Schaktning, stämpling, rör-								
		läggning o. återfyllning m	89	2,50	222	50				
40+89-42+78	189	Cementrör 8" m	189	2,50	472	50				
78	284	Överföres			1042 ~~1142~~	-				

Läge	Längd m.	Arbete, jordmån m. m.	Antal	à pris	Kostnad Kr.	Kostnad öre	Kostnad Kr.	Kostnad öre	Summa Kr.	Summa öre
1	2	3	4	5	6		7		8	
	359	Överfört			4910	50				
		Schaktning, stämpling, rörläggning och återfyllning	m 59	2,50	147	50	5058	-		
Tills.	359	meter.								
Brunnar med 32" inre diameter, kopplingar m.m. vid 6+64, 7+95 och 8+37			st. 3	85:-	255	-	255	-		
För oförutsedda fall, arbetsledning m.m. tilläggas c:a 15 %							787	-	6100	-
		Dikessträckan D - F.								
30 - 33 ~~30+33~~	300	Cementrör 15"	m 300	5,75	1725	-				
		Schaktning, stämpling, rörläggning o. återfyllning	m 300	3,50	1050	-				
33~~+~~36+40	340	Cementrör 12"	m 340	4,50	1530	-				
		Schaktning, stämpling, rörläggning o. återfyllning	m 340	3:-	1020	-				
36+40-37+37	97	Cementrör 10"	m 97	3,50	339	50				
		Schaktning, stämpling, rörläggning o. återfyllning	m 97	1,50	145	50				
37+37-37+81	44	Cementrör 9"	m 44	3:-	132	-				
	781	Överföres			5942	-				

Kostnadsförslag. Bil. B.

Läge	Längd m.	Arbete, jordmån m. m.	Antal	à pris	Kostnad Kr.	Kostnad öre	Kostnad Kr.	Kostnad öre	Summa Kr.	Summa öre
1	2	3	4	5	6		7		8	
		Dikessträckan A - B.								
0-1+30	130	Upprensning av befintligt								
		floddike m	130	~~0,50~~ 0,65	~~65~~ 84	~~-~~ 50	~~65~~ 84	~~-~~ 50		
		Tills. 130 meter.								
		För oförutsedda fall, arbetsledning m. m.								
		tilläggas c:a 15 %					~~35~~ 15	~~-~~ 50	100	-
		Dikessträckan B - C.								
1+30-1+50	20	Pumpstation enl. special-								
		kostnadsförslag					16300	-		
1+50=51+ 50-52+44 =3+54	94	Schaktning av dyjord och lera med sten m³	750	2:-	1500	-	1500	-		
		Tills. 114 meter.								
		Ersättning för markåtgång genom samlings-								
		kanalens vidgning enl. ersättningslängd								
		Bil. Ba			60	-				
		Ersättning för intrång genom jordupplag								
		enl. ersättningslängd Bil. Bb			225	-	285	-		
		För oförutsedda fall, arbetsledning m.m.								
		tilläggas c:a 15 %					1415	-	19500	-

Läge	Längd m.	Arbete, jordmån m. m.	Antal	à pris	Kostnad Kr.	Kostnad öre	Kostnad Kr.	Kostnad öre	Summa Kr.	Summa öre
1	2	3	4	5	6		7		8	
		Dikessträckan C - D.								
2+54-4+78	224	Cementrör 28" m	224	16:-	3584	-				
		Schaktning, stämpling, rör-								
		läggning och återfyllning m	224	5,50	1232	-	4816	-		
Tills.	224	meter.								
Ommurning		av rörutlopp med 48" brunn enl.								
ritning					300	-				
Brunn	med 40"	inre diameter, kopplingar								
m.m. vid	3+45	st.	1	130:-	130	-				
Brunn	med 48"	inre diameter, kopplingar								
m.m. vid	4+78	st.	1	200:-	200	-	630	-		
För oförutsedda fall, arbetsledning m.m.										
tillägges c:a	15 %						854	-	6300	-
		Dikessträckan D - E.								
4+78-7+78	300	Cementrör 21" m	300	9,50	2850	-				
		Schaktning, stämpling,								
		rörläggning och återfyll-								
		ning m	300	5:-	1500	-				
7+78-8+37	59	Cementrör 21" m	59	9,50	560	50				
	359	Överföres			4910	50				

Läge	Längd m.	Arbete, jordmån m. m.	Antal	à pris	Kostnad Kr.	Kostnad öre	Kostnad Kr.	Kostnad öre	Summa Kr.	Summa öre
1	2	3	4	5	6		7		8	
	284	Överfört			~~1142~~ 1642	-				
		Schaktning, stämpling, rör-								
		läggning o. återfyllning m	189	2,50	472	50				
42+78-43+82	104	Cementrör 6"	104	1,70	176	80				
		Schaktning, stämpling, rör-								
		läggning o. återfyllning m	104	2:-	208	-	1899	30		
Tills.	398	meter.								
Ommurning av rörutlopp vid 60					100	-				
Brunnar med 24" inre diameter, koppling-										
ar m.m. vid 40, 40+89, 41+50 42+78 och										
43+82		st.	5	60:-	300	-				
Stensilar vid 41+85, 42 och 42+56		st.	3	30:-	90	-	490	-		
För oförutsedda fall, arbetsledning m.m.										
tilläggas c:a 15 %							310	70	2700	-
		Dikessträckan C - Ca - Cb.								
10-11+65	165	Cementrör 9"	m	165	3:-	495	-			
		Schaktning, stämpling, rör-								
		läggning o. återfyllning m	165	1,50	247	50				
11+65-13+87	222	Cementrör 6"		222	1,70	377	40			
	387	Överföres			1119	90				

Läge	Längd m.	Arbete, jordmån m. m.	Antal	à pris	Kostnad Kr.	Kostnad öre	Kostnad Kr.	Kostnad öre	Summa Kr.	Summa öre
1	2	3	4	5	6		7		8	
	387	Överfört			1119	90				
		Schaktning, stämpling, rör-								
		läggning o, återfyllning m	222	1,70	377	40	1497	30		
Tills.	387	meter.								
Brunnar	med 24"	inre diameter, kopplingar								
m.m. vid	11+65 och 13+87		st.	2	60:-	120	-	120	-	
För oförutsedda fall, arbetsledning m.m.										
tillägges c:a	15%						282	70	1900	-
		Dikessträckan Ca - Cc.								
80-80+92	92	Cementrör 8"	m	92	2,50	230	-			
		Schaktning, stämpling, rör-								
		läggning o. återfyllning m		92	2,25	207	-			
80+92-81 +87	95	Cementrör 6"	m	95	1,70	161	50			
		Schaktning, stämpling, rör-								
		läggning o. återfyllning m		95	2:-	190	-	788	50	
Tills.	187	meter.								
Brunnar	med 24"	inre diameter, koppling-								
ar m.m.	vid 80+92 och 81+87		st.	2	60:-	120	-	120	-	
För oförutsedda fall, arbetsledning m.m.										
tillägges c:a	15 %						141	50	1050	-

Läge	Längd m.	Arbete, jordmån m. m.	Antal	à pris	Kostnad Kr.	Kostnad öre	Kostnad Kr.	Kostnad öre	Summa Kr.	Summa öre
1	2	3	4	5	6		7		8	
		Dikessträckan D - Da.								
20-21+26	126	Cementrör 9" m	126	3:-	378	-				
		Schaktning, stämpling, rör-								
		läggning o. återfyllning m	126	1,50	189	-	567	-		
Tills.	126	meter.								
Brunn med 24"		inre diameter, kopplingar								
m.m. vid 21+26		st.	1	60:-	60	-	60	-		
För oförutsedda fall, arbetsledning m.m.										
tillägges c:a		15 %					123	-	750	-
		Vallbyggnaden G - H.								
69+75-72 +75	300	Avschaktning av matjords-								
		lager under den blivande								
		vallen m^3	450	1,50	675	-				
		Schaktning från sidodiken								
		och påfyllning av vallen								
		samt ältning av leran m^3	1400	3:-	4200	-	4875	-		
Tills.	300	meter.								
Ersättning för markåtgång genom vallens										
läggning enl.		ersättningslängd Bil. Bc			525	75	525	75		
		Överföres					5400	75		

Läge	Längd m.	Arbete, jordmån m. m.	Antal	à pris	Kostnad Kr.	Kostnad öre	Kostnad Kr.	Kostnad öre	Summa Kr.	Summa öre
1	2	3	4	5	6		7		8	
		Överfört					5400	75		
För oförutsedda fall, arbetsledning m.m.										
tillägges o:a		15 %					799	25	6200	-
		Vallbyggnaden K - L_V								
90-91+65	165	Avschaktning av matjords-								
		lager under den blivande								
		vallen m³	180	1,50	270	-				
		Schaktning från sidodiken								
		och påfyllning av vallen								
		samt ältning av leran m³	380	3:-	1140	-	1410	-		
		Tills. 165 meter.								
		Ersättning för markåtgång genom vallens								
		läggning enl. ersättningslängden Bil. Bc			245	-	245	-		
		För oförutsedda fall, arbetsledning m.m.								
		tillägges o:a 15 %					245	-	1900	-

Läge	Längd m.	Arbete, jordmån m. m.	Antal	à pris	Kostnad Kr.	Kostnad öre	Kostnad Kr.	Kostnad öre	Summa Kr.	Summa öre
1	2	3	4	5	6		7		8	
		Sammanställning.								
	130	Dikesträckan A - B					100	-		
	114	" B - C					19500	-		
	224	" C - D					6300	-		
	359	" D - E					6100	-		
	842	" D - F					7800	-		
	398	" B - Ba					2700	-		
	387	" C - Ca - Cb					1900	-		
	187	" Ca - Cc					1050	-		
	126	" D - Da					750	-		
	300	Vallbyggnaden G - H					6200	-		
	165	" K - L					1900	-		
Tills. 3233 meter.				Summa			54300	-		

Trelleborg den 30 april 1946.

Erik Ahström

e. o. lantbruksingenjör.

Läge	Längd m.	Arbete, jordmån m. m.	Antal	à pris	Kostnad		Kostnad		Summa	
					Kr.	öre	Kr.	öre	Kr.	öre
1	2	3	4	5	6		7		8	

Läge	Längd m.	Arbete, jordmån m. m.	Antal	à pris	Kostnad Kr.	Kostnad öre	Kostnad Kr.	Kostnad öre	Summa Kr.	Summa öre
1	2	3	4	5	6		7		8	
		Specialkostnadsförslag för pumpstation.								
		Pumpverk.								
		1 st. invallningspump med en kapacitet av 230 liter/sek. vid 1,6 m lyfthöjd; försedd med styrlager av pockenholtz eller isolit; direktkopplad till - 10 hkr kortsluten trefasmotor försedd med motorskåp och flottörpådrag för helautomatisk drift med spärrur;								
		avloppsrör i plåt med klaffluckа			6500	-				
		Kraftledning, transformator, el. mätare m. m.			1200	-				
		Montering, frakter m. m.			300	-	8000	-		
		Pumpstation.								
		Inspontning och länshållning			2000	-				
		Schaktning	m^3	100 3:-	300	-				
		Armerade brunnsringar ø 180 cm			400	-				
		Betong för bottenplattor, stödmurar och grund för pumphus	m^3	27,50 60:-	1650	-				
		Överföres			4350	-	8000	-		

Läge	Längd m.	Arbete, jordmån m. m.	Antal	à pris	Kostnad Kr.	Kostnad öre	Kostnad Kr.	Kostnad öre	Summa Kr.	Summa öre
1	2	3	4	5	6		7		8	
		Överfört			4350	-	8000	-		
		Armeringsjärn	kg. 400	0,60	240	-				
		Formar och formsättning	m^2 110	8:-	880	-				
		Inloppsrör 40" cementrör	m 5	30:-	150	-				
		Flottörbrunn av 12" cementrör	m 5	5:-	25	-				
		Risgrind av järn			180	-				
		2" galv. rör	m 7	6:-	42	-				
		U-balkar (UNP 12)	kg. 110	0,60	66	-				
		Stenbeklädnad	m^2 38	8:-	304	-				
		Bjälkfättor	m^2 7,5	20:-	150	-				
		Överbyggnad av tegel			1200	-				
		Träspont 2" vid slutet av stensättningen	m2 12	10:-	120	-				
		Utfyllning	m^3 70	2:-	140	-				
		Div. arbeten			153	-	8000	-		
		Uppgrävning av 1/2 m bred schakt, vilken nedgräves till lera samt utdrages 10 m på ömse sidor ompumpstationen, vinkelrät mot kanalen, varefter schaktet igenfylles med ältad lera för att hindra och försvåra infiltration av vatten förbi pumpstationen			300	-	300	-	16300	-

Trelleborg den 30 april 1946.

Erik Olsson

e. o. lantbruksingenjör.

Ersättningslängd. Bil. Ba.

Fastighet	Ägarens namn	Läge pål. n:r	Antal m²	Pris pr m² öre	Kronor	Summa Kronor
1	2	3	4	5	6	7
Ersättning för markåtgång genom samlingskanalens vidgning.						
Dikessträckan B - C.						
Trelleborgs stad.						
Stadsäg. nr 195+196	Jakob Hammargren	51+50-51+64				
		h.s. 14x1,0	14	25	3 50	
" " 193+194	Densamme	51+64-51+72				
		h.s. 8x1,5	12	25	3 -	6 50
" " 183 A	Nils Carlsson	51+50-51+55				
		v.s. 5x0,8	4	25	1 -	1 -
" " 173+174+ 2616+2617	Otto Nilssons dödsbo,	51+55-51+80				
	arr. Birger Larsson	v.s. 25x1,0	25 -	25	6 25	6 25
" " 191+192+ 2622	Otto Perssons dödsbo	51+72-51+80				
		h.s. 8x1,25	10	25	2 50	
" " "	Detsamma	51+80-51+88				
		v.s. 8x1,25	10	25	2 50	5 -
" " 190+2621	P. Lindkvist	51+80-51+90				
		h.s. 10x1,5	15	25	3 75	
" " "	Densamme	51+88-51+98				
		v.s. 10x1,5	15	25	3 75	7 50
" " 173+174+ 2616+2617	Otto Nilssons dödsbo,	51+90-52+36				
	arr. Birger Larsson	h.s. 46x1,75	80	25	20 -	
	Överföres		185		20 -	27 75

Fastighet	Ägarens namn	Läge pål. n:r	Antal m²	Pris pr m² öre	Kronor	Summa Kronor
1	2	3	4	5	6	7
		Överfört	185		20 -	27 75
Stadsäg. nr 173+174+ 2616+2617	Otto Nilssons dödsbo, 51+98-52+44					
	arr. Birger Larsson	v.s. 46xl,2	55	25	13 75	33 75
	Summa		240			60 -

Trelleborg den 30 april 1946.

Erik Ahström

e. o. lantbruksingenjör.

Alfred Andersson Emil Andersson

goda män

Ersättningslängd.

Bil. Bb.

Fastighet	Ägarens namn	Läge pål. n:r	Antal m^3	Pris pr m^3 öre	Kronor		Summa Kronor	
1	2	3	4	5	6		7	
	Ersättning för intrång genom jordupplag.							
	Dikessträckan B - C.							
Trelleborgs stad.								
Stadsäg.nr 195+196	Jakob Hammargren	51+50-51+64						
		h.s.14x5m^3/m	70	30	21	-		
" " 193+194	Densamme	51+64-51+72						
		h.s. 8x4,5	36	30	10	80	31	80
" " 183 A	Nils Carlsson	51+50-51+55						
		v.s. 5x5	25	30	7	50	7	50
" " 173+174+ 2616+2617	Otto Nilssons dödsbo,	51+55-51+80						
	arr. Birger Larsson	v.s. 25x4,6	115	30	34	50	34	50
" " 191+192+ 2622	Otto Perssons dödsbo,	51+72-51+80						
		h.s. 8x4	32	30	9	60		
" " "	Detsamma	51+80-51+88						
		v.s. 8x4	32	30	9	60	19	20
" " 190+2621	P. Lindkvist	51+80-51+90						
		h.s. 10x3,8	38	30	11	40		
" " "	Densamme	51+88-51+98						
		v.s. 10x3,8	38	30	11	40	22	80
" " 173+174+ 2616+2617	Otto Nilssons dödsbo,	51+90-52+36						
	arr. Birger Larsson	h.s. 46x4,0	184	30	55	20		
	Överföres		570		55	20	115	80

PETTERSONSKA BOKTR. EFTR. SKARA

392241

Fastighet	Ägarens namn	Läge pål. n:r	Antal m^3	Pris pr m^3 öre	Kronor	Summa Kronor
1	2	3	4	5	6	7
	Överfört		570		55 20	115 80
Stadsäg.nr 173+174+ 2616+2617	Otto Nilssons dödsbo, arr. Birger Larsson	51+98-52+44 v.s. 46x3,9	180	30	54 -	109 20
	Summa		750			225 -

Trelleborg den 30 april 1946.

Erik Alström

e. o. lantbruksingenjör.

Alfred Andersson Eric Andersson

gode män

Ersättningslängd.

Bil. Bc.

Fastighet	Ägarens namn	Läge pål. n:r	Antal m²	Pris pr m² öre	Kronor	Summa Kronor
1	2	3	4	5	6	7
Ersättning för markåtgång genom vallarnas uppläggning.						
Vallbyggnaden G - H.						
Trelleborgs stad.						
Stadsäg.nr 56	Otto Persson Eng-					
	ström	69+75-70+30				
		V.s. 55x3	165	20	33 -	33 -
" " 57	Carl Emil Persson	69+75-70+30				
		Ö.s. 55x3	165	30	49 50	49 50
" " 52	Olof Lundströms					
	dödsbo	70+30-72+36				
		V.s. 206x4	825	15	123 75	123 75
" " 53	Johan Bengtsson	70+30-72+36				
		Ö.s. 206x4	825	30	247 50	247 50
" " 65	Olof Lundströms					
	dödsbo	72+36-72+75				
		V.s. 39x3	120	30	36 -	
		Ö.s. 39x3	120	30	36 -	72 -
				Summa		525 75

PETTERSONSKA BOKTR. EFTR. SKARA

Fastighet	Ägarens namn	Läge pål. n:r	Antal m²	Pris pr m² öre	Kronor	Summa Kronor
1	2	3	4	5	6	7
		Vallbyggnaden K - L.				
Trelleborgs stad.						
Stadsäg.nr 220+2636	Nils Petter Wiberg	90-91+65				
		h.s. 165x3	490	0,30	147 -	147 -
" " 230+231+2637	Anders Nilsson	90-91+65				
		v.s. 165x3	490	0,20	98 -	98 -
		Summa				245 -

Trelleborg den 30 april 1946.

Erik Ahlström

e. o. lantbruksingenjör.

Alfred Andersson Eric Andersson

goke män

Arbetsbeskrivning. Bil. C.

Läge	Längd (Meter)	Djup (Meter)	Bottenbredd (Meter)	Dagbredd (Meter)	Sidolutning	Bottenhöjd och lutning		Anmärkningar
1	2	3	4	5	6	7	8	9
				Dikessträckan A - B - C.				
0	-							Bottenrensning mellan 0 och
+50	50							1+30.
1	50							
+30	30							Pumpstation mellan 1+30 och
+50	20	-	0,50	-	1:1,5	3,00		1+50.
52	50	-	"	-	"			Fixpkt. Järndubb i N.Ö. av
+44	44	-	"	-	"	3,00		gatubro vid sektion 0+87; be-
Tills.	**244 meter.**							lägen å höjden +6,90 m.
				Dikessträckan C - D - E.				
2+54	-	-				3,50		28" cementrör mellan 2+54 och
3	46	1,48						4+78
+50	50	1,46				0,5:1000		
4	50	1,39						
+50	50	1,52						
+78	28	-				3,61		
+78	-	-				3,72		21" cementrör mellan 4+78 och
5	22	1,75						8+37.
+50	50	2,07						
	296							Överföres

Läge	Längd	Djup	Botten-bredd	Dag-bredd	Sido-lutning	Botten-höjd och lutning		Anmärkningar
	Meter							
1	2	3	4	5	6	7	8	9
	296							Överfört
6	50	1,77						
+50	50	1,66				1,5:1000		
7	50	1,66						
+50	50	1,76						
8	50	1,38						
+37	37	1,58				4,25		
Tills.	583	meter.						
				Dikessträckan B - Ba.				
60	-	-				3,82		10" cementrör mellan 60 och
+16	16	1,63						60+16.
40	-	1,63				2:1000		9" cementrör mellan 40 och
+50	50	1,40						40+89.
+89	39	-				4,03		
+89	-	-				4,06		8" cementrör mellan 40+89
41	11	1,44						och 42+78.
+50	50	1,55				4:1000		
42	50	1,79						
+50	50	1,74						
+78	28	-				4,81		
	294							Överföres

Läge	Längd	Djup	Botten-bredd	Dag-bredd	Sido-lutning	Botten-höjd och lutning		Anmärkningar
	Meter							
1	2	3	4	5	6	7	8	9
	294							Överfört
+78	-	-				4,87		6" cementrör mellan 42+78
43	22	1,41						och 43+82.
						1,5:1000		
+50	50	1,37						
+82	32	-				5,02		
Tills.	398 meter.							
					Dikessträckan C - Ca - Cb.			
10	-	1,20				3,80		9" cementrör mellan 10 och
+50	50	1,29						11+65.
11	50	1,45				2:1000		
+50	50	1,62						
+65	15	-				4,13		
+65	-	-				4,13		6" cementrör mellan 11+65
12	35	1,74						och 13+87.
+50	50	1,50						
						2:1000		
13	50	1,56						
+50	50	1,38						
+87	37	1,42				4,57		
Tills.	387 meter.							

Läge	Längd	Djup	Botten-bredd	Dag-bredd	Sido-lutning	Botten-höjd och lutning		Anmärkningar
	Meter							
1	2	3	4	5	6	7	8	9
					Dikessträckan Ca - Cc.			
80	-	1,65				4,15		8" cementrör mellan 80 och
+50	50	1,55				2:1000		80+92.
+92	42	-				8,33		
81+92	-	-						6" cementrör mellan 80+92
81	8	1,35				2:1000		och 81+87.
+50	50	1,55						
+87	37	1,58				8,52		
Tills. 187 meter.								
					Dikessträckan D - Da.			
20	-	1,35				4,90		9" cementrör mellan 20 och
+50	50	1,50						21+26.
21	50	1,35				1:1000		
+26	26	-				5,03		
Tills. 126 meter.								
					Dikessträckan D - F.			
30	-	1,45				3,80		15" cementrör mellan 30 och
+50	50	1,48						33.
	50							Överföres

PETTERSONSKA BOKTR.EFTR. SKARA

Läge	Längd	Djup	Bottenbredd	Dagbredd	Sidolutning	Bottenhöjd och lutning		Anmärkningar
	Meter							
1	2	3	4	5	6	7	8	9
	50							Överfört
31	50	1,69						
+50	50	1,92				0,5:1000		Fixpkt. Järndubb i norra ingångens östra sida till skyddsrum c:a 1,0 m ovan marken; belägen å höjden +6,835 m.
32	50	1,63						
+50	50	1,77						
33	50	1,57				3,95		
+50	50	1,78						12" cementrör mellan 33 och 36+40.
34	50	1,65						
+50	50	1,66				0,5:1000		
35	50	1,53						
+50	50	1,31						
36	50	1,22						
+40	40	-				4,12		10" cementrör mellan 36+40
+50	10	1,24						och 37+37.
37	50	1,40						
+37	37	-						9" cementrör mellan 37+37 och
+50	13	1,28				0,5:1000		37+80.
+80	30	-						Fixpkt. Järndubb i nord-
38	20	1,26						västra hörnet av stenbyggnad
+42	42	-				4,22		40 m höger om sektion 36+40
Tills.	842 meter.							och 0,2 m ovan marken; belägen
								å höjden 7,465 m.
								6" cementrör mellan 37+80 och 38+42.

Läge	Längd	Höjd ~~Djup~~	Topp ~~Botten~~ bredd	Botten ~~Dag~~ bredd	Sido-lutning	Botten-höjd och lutning		Anmärkningar
	Meter							
1	2	3	4	5	6	7	8	9
								Fixpkt. Järndubb i jordfast sten 0,2 m ovan marken och 2 m till vänster om sektion 38+55; belägen å höjden +5,62 m.
					Vallbyggnaden G - H.			
69+75	-	-	1,00	-	1:1,5	6,80		
70	25	-	"	-	"			
+50	50	-	"	-	"			
71	50	-	"	-	"	0:1000		
+50	50	-	"	-	"			
72	50	-	"	-	"			
+50	50	-	"	-	"			
+75	25	-	"	-	"	6,80		
Tills. 300 meter.								
					Vallbyggnaden K - L.			
90	-	-	1,00	-	1:1,5	6,80		
+50	50	-	"	-	"			
91	50	-	"	-	"			
+50	50	-	"	-	"			
+65	15	-	"	-	"	6,80		
Tills. 165 meter.								

426611

PETTERSONSKA BOKTR.EFTR. SKARA

Läge	Längd	Djup	Botten-bredd	Dag-bredd	Sido-lutning	Botten-höjd och lutning		Anmärkningar
	Meter							
1	2	3	4	5	6	7	8	9
					Sammanställning.			
	244		Dikessträckan			A - B - C		
	583			"		C - D - E		
	398			"		B - Ba		
	387			"		C - Ca - Cb		
	187			"		Ca - Cc		
	126			"		D - Da		
	842	2767		"		D - F		
	300		Vallbyggnaden			G - H		
	165	465		"		K - L		
Tills.		3232 meter.						

Vid arbetets utförande är i övrigt att iakttaga:

1. Den undre betongplattan under själva pumpstationen skall gjutas först. Gjutningen får ske med undervattengjutning. Först sedan plattan härdnat, får den egentliga bottenplattan gjutas. Denna gjutning skall ske, när gjutplatsen är länspumpad.
2. All betong skall utföras med minst 325 kg A- eller 350 kg E-cement per m^3 betong och med en tryckhållfasthet av minst 250 kg per cm^2 efter 28 dygn.
3. Ingen betonggjutning får utföras, utan att kontrollanten eller dennes biträden har givit sitt tillstånd därtill, emedan formar, armering och

Läge	Längd	Djup	Bottenbredd	Dagbredd	Sidolutning	Bottenhöjd och lutning		Anmärkningar
	Meter							
1	2	3	4	5	6	7	8	9

betong skall kunna kontrolleras.

4. Gjutning får ej utföras, då dagstemperaturen understiger +4 Celcius eller då nattfrost kan befaras under något av de närmaste dygnen. Skulle gjutning trots detta behöva företagas eller fullföljas skall betongen täckas och eventuellt uppvärmning ske, så att dess temperatur ej sjunker under 0 Celcius under de tre första dygnen efter gjutningen.

5. All armering skall utföras av St. 37 eller St. 44.

6. Eventuella gjutfogar skola borstas väl med stålborste.

7. Vattning skall ske av betongen under de 14 första dagarna efter gjutningen.

8. De massor, som komma att upptagas vid fördjupning och utvidgning av de öppna dikessträckorna skola fördelas till lika godhet och mängd på båda sidor om det nya avloppet, därest vederbörande jordägare eller arrendator ej påfordra, att massorna helt eller till större del skola uppläggas på viss sida. Massorna skola uppläggas med minst 1.- m frikant. Jordvallarna skola genomgrävas - minst på var 50:e m samt vid tillstötande diken och svackor, så att ytvattnet obehindrat kan avrinna till avloppet.

9. Ras och skred, som möjligen uppkomma i de öppna dikessträckorna, innan företaget i dess helhet färdigställts, skola omedelbart avhjälpas och erforderliga förstärkningsarbeten utföras.

10. Sten, som förekommer bland schaktningsmassorna från de öppna dikessträckorna, skola sammanföras i särskilda rösen och få ej under några villkor

426611

PETTERSONSKA BOKTR.EFTR. SKARA

blandas med de lösa massorna.

11. Ommurningarna av rörutloppen skola utföras av betong med 350 kg E-cement per m^3, samt grundläggas på utfyllning av skärv.

12. All stensättning skall grundläggas minst 0,20 m. under det nya avloppets bottenlinje och utföras av flata eller kilade stenar, sammanfogade i ordnade förband medelst cementbruk. Stensättning får ej utföras av sten med mindre dimensioner än 0,20 x 0,35 x 0,45. Stensättning skall läggas på underlag av skärv.

13. Sten, som ligger hindrande i vägen för rörledning, skall upptagas.

14. Inga rör få nedläggas förrän de blivit godkända av vederbörande lantbruksingenjör eller av den, han i sitt ställe förordnar.

15. Rörledning får ej täckas, förrän den blivit godkänd av vederbörande lantbruksingenjör, eller av den, han i sitt ställe förordnar.

16. Rörledning skall efter sådant godkännande omedelbart höljas till 0,6 m djup, räknat från ledningens överkant.

17. Sådan höljning skall utföras genom påfyllning av ur rörgraven uppschaktade jordmassor och, om dessa massor ej äro tillräckliga, genom nerschaktning från sidorna.

18. Samtliga ur rörgraven uppschaktade massor skola återfyllas.

19. Fyllningen skall packas väl särskilt under och på bägge sidor om rörsträngen samt stötas väl, så att framtida sättningar i möjligaste mån förhindras.

20. Fyllningen får ej innehålla sten.

21. Enskilda rörrännor, som utmynna intill en brunn, skola av entreprenören kostnadsfritt inkopplas i brunnen, därest jordägaren eller arrendatorn tillhandahåller för sådan koppling erforderliga rör.

22. Koppling av sådana rörrännor, som utmynna på längre avstånd från brunnarna, skola, därest jordägaren eller arrendatorn därom gör framställning, utföras av entreprenören men bekostas av jordägaren eller arrendatorn.

23. Samtliga brunnar skola försänkas 0,5 m räknat från utloppsrörets underkant, samt förses med hållbart lock av armerad betong.

24. Brunnar med 24" inre diameter skola helt utföras av betongrör.

25. Brunnar med större inre diameter än 24", skola utföras av betongrör med ett mellanskift av brända brunnstegel.

26. I brunnsväggarna skola upptagas hål i tillräckligt antal, så att dagvattnet obehindrat kan inrinna i brunnarna. För koppling av blivande täckdiken skola dessutom i brunnarna på lämpliga höjder inkopplas minst 3 st. 4" tegelrör eller det större antal rör, som betingas av förhandenvarande förhållanden.

27. Samtliga brunnar skola uppdragas till 0,30 m höjd över markytan.

28. Samtliga brunnar skola grundläggas på fast underlag och förses med botten av betong, samt omskolas med sten och grovt grus.

29. Bottnen skall vara igjuten i den understa brunnsringen, innan

denna nedsättes, därest detta ej medför särskilda svårigheter vid brunnens byggande. I sådant fall skall bottnen igjutas, sedan nedersta brunnsringen färdigställts, eller ock skall bottnen sättas på en lös betongplatta eller på underlag av 3" plank.

30. Kopplingarna i brunnarna skola vara ordentligt utförda och de kopplade rören sammanfogade med brunnsväggen medelst cementbruk.

31. Träd och buskar utmed de nya dikessträckorna skola rothuggas och borttagas, därest ej föreskrivits, att fogarna mellan rören skola fyllas med cementbruk.

32. Vattnet i avloppen får under den tid, då arbete pågår, uppdämmas och regleras i den omfattning, som erfordras för arbetets ändamålsenliga utförande, dock icke så att skada uppstår. Vattenståndet får sålunda ej uppdämmas till sådan höjd, att omgivande marker skadas och ej heller så, att vattenbrist uppkommer nedanför uppdämningen. Efter uppdämning skall vattenståndet nedsänkas med försiktighet, så att skada ej uppkommer.

33. Skulle risk finnas för att vallarna ej skulle bli täta, skall närmare direktiv angående deras utförande inhämtas av kontrollanten.

34. Vederbörande lantbruksingenjör äger meddela de särskilda föreskrifter, som erfordras, därest det under arbetets utförande visar sig nödvändigt att förstärka grunden för vissa täckta dikessträckor med till dem hörande brunnar. Blivande entreprenör är skyldig att omedelbart underrätta vederbörande lantbruksin-

genjör för den händelse grundförstärkning erfordras.

Trelleborg den 30 april 1946.

Erik Alström

/Erik Alström/

e. o. lantbruksingenjör.

Bil. D.

Utlåtande, avgivet vid syneförrättning angående invallning av marker till stadsägorna 2833 m. fl. hemman i Trelleborgs stad och V. Tommarps socken av Malmöhus län.

Mom. 1. Förordnande m. m.

Genom länsstyrelsens resolutioner den 4 maj 1944 och 18 januari 1946 förordnades undertecknad, förrättningsman, att handlägga syneförrättning enligt vattenlagen angående invallning av marker till stadsägorna 2833 m. fl. hemman i Trelleborgs stad och V. Tommarps socken av Malmöhus län. Laga hinder har ej anmälts mot förrättningens handläggande eller det avsedda invallningsföretagets utförande, ej heller har sådant hinder av synemännen kunnat utrönas. Det torrläggnings-planerade företaget avser "invallning", varför synemännen handlagt syneförrättningen enligt de bestämmelser i vattenlagen, som gälla för sådant företag. Företaget berör marker tillhörande vissa stadsägor i Trelleborgs stad samt Ståstorp nr 3 och 7 i V. Tommarps socken.

Mom. 2. Invallningsföretagets läge, omfattning, planläggning m. m.

Invallningsföretaget, som tillhör nederbördsområde nr 89/90 ligger c:a 3 km V om Trelleborgs centralstation. På hithörande översiktskarta har invallningsområdet utmärkts med gul färg.

De i företaget ingående markerna äro för sin torrläggning beroende av vattenståndet i Östersjön, varför torrläggning av markerna endast kan ske medelst invallning i samband med pumpning.

För invallningens utförande ha föreslagits anordnande av vallbyggnaderna G - H och K - L, anläggning av pumpstation vid B samt upptagande av avloppen A - B - C - D - E, B - Ba, C - Ca -Cb, Ca-- Cc, D - Da och D - F.

Utefter bäcken från Tågarp finnes i invallningsföretagets nordöstra hörn en befintlig vallbyggnad. Synemännen finna skäligt föreskriva, att denna vallbyggnad skall i den utsträckning, som erfordras för invallningsföretagets behov, underhållas och eventuellt förbättras av detta.

Synemännen vilja i detta sammanhang även framhålla, att det enligt deras åsikt ej förefinnes någon fara för de täckta avloppens framtida bestånd, därest de utföras av fullgoda cementrör, enär det vid analyser av vatten från närgränsande, likartade områden framgått, att vattnet i dessa trakter ej innehållen ämnen med skadlig inverkan på betong.

För samtliga dikessträckor hava profilritningar och i viss utsträckning även sektionsritningar upprättats. Ritningarna angiva de olika dikessträckornas djup och övriga dimensioner ävensom läget för den ommurning och de brunnar, som skola utföras. För sistnämnda konstarbeten hava särskilda typritningar upprättats. De olika dikessträckornas lägen på marken markeras på hithörande plankarta av röda, enkla, heldragna linjer för täckta ledningar och med dubbla, röda linjer för öppna avlopp. Läget för ommurning och brunnar har utmärkts med röda ringar. Vallbyggnaderna ha betecknats med grön färg.

Vid bestämmande av de olika dikessträckornas dimensioner har förrättningsmannen tagit hänsyn såväl till nederbördsområdets storlek och topografi samt avrinningen från detsamma som ock till förhandenvarande fallförhållanden. Nederbördsområdet har fastställts dels genom särskilda undersökningar på marken, dels med ledning av Ekonomiska kartverkets kartor över trakten. Storleken av de områden, som avvattnas till de olika dikessträckorna, framgår av profilritningarna. Den vattenmängd, som skall kunna avbördas, har beräknats med ledning av nederbördsområdets omfattning och under antagande att avrinningen vid normala flöden uppgår till högst 1,3 liter per sekund och hektar.

Då förrättningsmannen ansåg att risk eventuellt fanns för infiltration av grundvatten från Östersjön, tillkallades statsgeolog G. Ekström för att utföra vissa undersökningar angående markernas genomsläpplighet. Ekströms utredning bifogas som Bil. E.

Samtliga de marker, vilka enligt synemännens åsikt beredas båtnad i form av ökad alstringsförmåga, därest det nu påanerade företaget kommer till utförande, hava kartlagts och avfattats på hithörande plankarta. Hela området har dessutom nivåavvägts.

Mom. 3. Pumpstationen.

Rörande vattenstånden i Östersjön ha uppgifter inhämtats från Trelleborgs stad. Dessa uppgifter framgå här nedan:

exceptionell högvattenyta + 6,8 m.

normal " + 6,0 m.

" medelvattenyta + 5,0 m.

Vattenståndet i samlingskanalen B–C bör vid medelvatten icke överstiga höjden +3,7 m och vid högvatten +4,50 m. Lågvattenytan i samlingskanalen invid pumpstationen bör ej få sjunka under höjden +3,10 m.

Följande lyfthöjder erhållas vid uppträdande vattenstånd:

I Östersjön	i samlingskanalen	lyfthöjd
exc. h.v.y. +6,8	h.v.y. +4,50	2,3 m.
normal h.v.y. +6.–	h.v.y. +4,50	1,50 m.
" m.v.y. +5,00	normal m.v.y. +3,70	1,30 m.

Invallningsområdets nederbördsområde omfattar 165 hektar. Största förekommande vattenmängd har beräknats till 220 lit. per sekund. Vid medellyfthöjd av 1,30 och en verkningsgrad för hela pumpanläggningen av 55 % blir den erforderliga effekten

$$\frac{220 \times 1{,}30 \times 0{,}736}{75 \times 0{,}55} = 5{,}1 \text{ kilowatt}$$

Nederbördsmängden uppgår i denna trakt till i medeltal 660 mm per år.

Enligt tillgängliga uppgifter kan man inom ifrågavarande trakt räkna med att högst 60 % av årsnederbörden behöver avpumpas. Om årsnederbörden, vilken, som ovan nämnts, i medeltal uppgår till 660 mm, 60 % måste pumpas vid en medellyfthöjd för vattnet av 1,30

m, så åtgår härför ett energibelopp av

$$\frac{220 \times 10000 \times 0{,}66 \times 0{,}60 \times 1{,}30 \times 1000 \times 0{,}736}{75 \times 60 \times 60 \times 0{,}55} = 5600 \text{ kwh.}$$

Något magasin utöver det som erhålles vid uppgrävning av huvudavloppet finnes icke, varför vattnet under nederbördsrika perioder måste avpumpas i den mån det rinner fram till pumpstationen.

Om för strömdistributionen tillämpas ett medelpris av 4 öre per kwh och 40 kr per installerad kw per år blir årskostnaden för el. energi

$$40 \times 6 + 5600 \times 0{,}04 = 464 \text{ kr.}$$

Övriga driftskostnader	136 kr.
Summa årlig kostnad	600 kr.

Kapitaliseras denna årliga kostnad efter en räntefot av 5 % uppgår den kapitaliserade driftskostnaden till 12000 kronor.

Då det är svårt att avgöra om risk förefinnes för att vatten skall kunna infiltreras genom vallen G-H få synemännen föreskriva, att om så skulle visa sig vara fallet, en lerkärna skall byggas in i vallen ned till moränleran.

Synemännen finna skäligt föreskriva, att pumpstationen utföres i stort sett efter det uppgjorda förslaget. Skulle det under arbetets gång visa sig lämpligt, får dock erforderliga ändringar vidtagas i samförstånd med den kontrollerande lantbruksingenjören.

Mom. 4. Trummor.

Enskilda vägar.

Det nya avloppet korsar på ett flertal ställen enskilda ägovägar. Då de nya dikessträckorna skola utföras som täckta ledningar, erfordras emellertid inga nya trummor i korsningspunkterna. Det skall dock åligga företaget att återställa vägarna i fullgott skick, så snart avlopp upptagits genom den.

Mom. 5. Ersättningar.

För skada å växande gröda, som uppkommer vid utförandet av de nya dikessträckorna, skall ersättning utgivas. Kan överenskommelse därom ej träffas mellan vederbörande jordägare eller arrendator och företagets styrelse, skall ersättningsbeloppets storlek bestämmas av vederbörande lantbruksingenjör eller av den, han i sitt ställe förordnar.

För den öppna samlingskanalen ha särskilda ersättningslängder upprättats. Ersättningslängd för markåtgång genom samlingskanalens vidgning Bil. Ba, ersättningslängd för intrång genom jordupplag Bil. Bb och ersättningslängd för markåtgång för vallen G-H och K-L Bil. Bc.

Beträffande sådan genom dikningsföretagets utförande möjligen uppkommen skada, som ej av synemännen förutsetts, hänvisas till bestämmelserna i 7 kap. 57 § vattenlagen.

Mom. 6. Kostnader.

Förrättningsmannen har beräknat kostnaderna för företaget till 54300:- kr. Kostnadsförslaget har bilagts förrättningshandling-

arna såsom Bil. B. Härtill kommer även den kapitaliserade driftskostnaden, vilken beräknats till 12000:- kronor (Mom. 3 i detta utlåtande).

Mom. 7. Båtnadsuppskattning och kostnadsfördelning.

Överenskommelse har ej träffats angående kostnadernas fördelning, varför synemännen uppskattat den båtnad, som företagets utförande bereda de i invallningsföretaget ingående markerna. Vid uppskattning av båtnaden hava synemännen följt föreskrifterna i 10 kap. 60 § vattenlagen och alltså värderat markerna dels efter företagets genomförande, dels i nuvarande vattenskadat skick. Vid värderingen har hänsyn tagits såväl till jordens godhet samt till de blivande och nuvarande torrläggningsförhållandena som ock till i orten gängse priser å fullt torrlagd jord av förhandenvarande beskaffenhet. Skillnaden mellam blivande och nuvarande värden motsvarar de båtnadsvärden, som skola ligga till grund för kostnadernas fördelning. Resultatet av värderingen och båtnadsuppskattningen återfinnes i värderingslängden Bil. A., som även utgör hävdeförteckning för de i företaget ingående markerna. Båtnad av annat slag än jordförbättring - höjning av alstringsförmågan - förekommer ej vid detta torrläggningsföretag.

Då samtliga i samfälligheten ingående marker äro beroende av att vattnet pumpas bort, föreligga ej sådana förhållanden, att kostnaderna skola jämkas enligt bestämmelserna i 7 kap. 24 § vattenlagen. Hela samfälligheten behandlas alltså som en enda avdelning. Kostnaderna skola därför utan jämkning fördelas de olika fastigheterna emel-

lan i direkt förhållande till båtnadsvärdena.

Kostnaderna för fullständig torrläggning av samfälligheten hava av förrättningsmannen beräknats till 54300:- kr och den kapitaliserade driftskostnaden till 12000:- kr eller tillhopa 66300:- kr. Den därvid uppkommande båtnaden har av synemännen värderats till 75395:- kr. Samfällighetens ralativa kostnad beräknas alltså till 66300 : 75395 = 0,879369.

Särskild kostnadsfördelningslängd har upprättats och bifogats detta utlåtande /Bil. Da/. I kolumn 15 av längden angives varje delägares och fastighets andel i de beräknade kostnaderna för invallningsföretagets utförande och i kolumn 16 de procenttal, efter vilka samtliga verkliga kostnader för företagets utförande och framtida underhåll skola fördelas. Sådana omständigheter, som omförmälas i 7 kap. 25-26 och 28-29 §§ vattenlagen, föreligga ej vid detta torrläggningsföretag.

Kostnaderna för denna syneförrättning skola enligt bestämmelserna i 10 kap. 30 och 79 §§ vattenlagen omedelbart av sökandena förskjutas. Kommer företaget till utförande, skola förrättningskostnaderna fördelas mella delägarna och gäldas med de belopp, som finnas angivna i kolumn 17 av kostnadsfördelningslängden.

Mom. 8. Invallningsföretagets utförande.

Då det av verkställda utredningar och beräkningar framgått, att det planerade invallningsföretaget är ekonomiskt lönande, finna synemännen skäligt tillstyrka, att det kommer till utförande. Sökan-

den och de, som förenat sig med denne ha betydligt över hälften av båtnaden resp. kostnaden i företaget. Detta skall alltså, därest sökandena vilja fullfölja detsamma, utföras i överensstämmelse med av förrättningsmannen upprättat förslag och med beaktande jämväl av de närmare bestämmelser, som framgå av detta utlåtande. Arbetet får påbörjas så snart denna syneförrättning tagit åt sig laga kraft. Företaget skall vara färdigställt inom 10 år efter det syneförrättningen fastställts. Angående förlängd arbetstid hänvisas till bestämmelserna i 7 kap. 58 § vattenlagen.

Utöver vad som föreskrives i arbetsbeskrivningen /Bil. C/ är vid företagets utförande följande att iakttaga:

1. Arbetet skall utlämnas på entreprenad på de villkor, som äro för delägarna mest gynnsamma och betryggande.

2. Arbetet skall anmälas till Riksförsäkringsanstaltens ombud i orten eller till annan lämplig försäkringsanstalt, innan detsamma påbörjas. Sådan anmälan erfordras ej för den händelse blivande entreprenör är att anse som sådan arbetsgivare, som själv äger att ombesörja försäkring för av honom anställda arbetare.

3. De olika dikessträckorna skola följa på marken utstakade och på plankartan angivna sträckningar.

4. Under arbetets utförande får vattnet uppdämmas, dock icke så att växande gröda eller annan egendom skadas.

5. Samtliga cementrör skola vara av fullgod beskaffenhet, fria från gjutfel och frostskador samt fylla de fordringar på täthet, son närmare angives i Kommunal-Tekniska Föreningens normalbestämmelser för leverans och provning av betongrör. Rören skola, innan brott uppstår, vid yttre tryck kunna tåla följande belastningar per om av rörets längd:
28" 30 kg., 21" 22 kg., 15" 17 kg., 12" 16 kg. och 10", 9", 8" och 6" 15 kg.

6. På profilritningarna angivna höjdlägen för bottenlinjerna, vilka uträknats i förhållande till jämförelseplan och fixpunkter, skola gälla framför på förslagsritningarna i arbetsbeskrivningen /Bil. C/ angivna djupsiffror.

7. Fixpunkter hava utsatts till ledning vid arbetets utförande och invallningsföretagets framtida underhåll. Deras lägen i plan och profil framgå närmare av förslagsritningarna och arbetsbeskrivningen /Bil. C/.

8. Fixpunkterna äro lagligen skyddade och få alltså ej övertäckas, borttagas eller på annat sätt förstöras. Vill jordägare borttaga fixpunkt, skall han därom göra anmälan till vederbörande lantbruksingenjör, som då låter avväga annan lämplig fixpunkt. Kostnaderna för lantbruksingenjörens i sådant hänseende företagna förrättning gäldas av invallningsföretaget.

Kommer företaget att understödjas av statsmedel, skola de särskilda bestämmelser, som eventuellt kunna bliva föreskrivna som villkor för statsunderstödets beviljande, vara för samtliga delägare bindande.

Mom. 9. Invallningsföretagets avsyning.

Sedan företaget blivit utfört, skall detsamma jämlikt bestämmelserna i 13 kap. 1 § vattenlagen avsynas av vederbörande lantbruksingenjör eller av den, han i ställe förordnar. Företaget skall anses fullbordat, då avsyningsförrättaren överlämnat bevis om godkännande eller, för den händelse att företaget blivit understött med statsmedel, när vederbörande myndighet godkänt detsamma.

Mom. 10. Invallningsföretagets framtida underhåll.

Kostnaderna för företagets framtida underhåll skola fördelas på samma sätt som kostnaderna för företagets första utförande eller efter de fördelningstal, som finnas närmare angivna i kolumn 16 av kostnadsfördelningslängden /Bil. Da/. Varje delägare är berättigad påfordra, att de dikessträckor, av vilka han är beroende, alltid hållas i fullgott skick. Gör någon sig skyldig till skadegörelse på de olika dikessträckorna med till dem hörande anläggningar, och botar han ej efter tillsägelse omedelbart skadan, äger ordföranden i företagets styrelse eller också den, som lider men av skadegörelsen, att vid vederbörande häradsrätt föra talan mot den försumlige. Enskilda dräneringsledningar få tillkopplas de täckta avloppen endast i de brunnar som utförts. Spillvatten får tilledas först sedan det blivit i erforderlig grad renat.

Den öppna samlingskanalen skall grässkäras minst en gång om året på sommaren eller hösten och dessutom grundligare rensas minst vart tredje år.

Mom. 11. Organisation m. m.

För handhavande av invallningsföretagets angelägenheter skola delägarna utse en styrelse bestående av tre ledamöter, av vilka en skall vara ordförande och verkställande ledamot. Styrelsen är beslutför, då två ledamöter äro närvarande och om beslutet ense.

Styrelsen åligger:

Att ombesörja företagets utförande samt kontrollera entreprenörens arbete - i den mån så finnes erforderligt med biträde av sakkunnig person.

Att tillse att företaget alltid hålles i fullgott skick samt ombesörja rensnings- och underhållsarbeten.

Att i mån av behov verkställa utdebiteringar på sätt närmare stadgas i 3 kap. 20 § vattenlagen.

Att över inkomster och utgifter föra fullständiga och med verifikationer försedda räkenskaper, vilka skola avslutas per kalenderår och därefter framläggas för delägarnas hörande och godkännande vid allmänt sammanträde.

Att för sistnämnda ändamål och då så eljest kan finnas nödigt kalla delägarne till sammanträde i den ordning, som föreskrives i 7 kap. 64 § vattenlagen.

Att vid alla sammanträden föra protokoll, vilket skall vara för

delägarna tillgängligt senast inom 14 dagar efter sammanträdet.

Att i övrigt vidtaga alla de åtgärder, som kunna finnas nödiga för företagets ändamålsenliga utförande och underhåll samt därvid beakta och följa de bestämmelser, som angivas i 7 kap. 61-65 §§ vattenlagen.

Till invallningsföretaget hörande handlingar och ritningar skola förvaras av ordföranden i invallningsföretagets styrelse och hos honom hållas tillgängliga för envar, som vill granska eller taga avskrifter eller kopior.

Företaget skall benämnas Trelleborgs invallningsföretag av år 1946. Mål, som beröra företaget, och som ej äro att hänföra till vattenmål, skola handläggas inför Skytts häradsrätt.

Domstolsavgift skall enligt bestämmelserna i 11 kap. 95 § vattenlagen utgå med 113,09 kr. Avgiften skall av sökandena förskottsvis inbetalas till länsstyrelsen, så snart denna syneförrättning vunnit laga kraft. Sedan företaget kommit till stånd, skall avgiften fördelas med 1 krona 50 öre för tusen av förbättringsvärdet å vars och ens mark.

Mom. 12. Besvärshänvisning.

Den, som är missnöjd med åtgärd eller beslut under denna syneförrättning eller som vill föra talan mot synemännens utlåtande, äger, att inom sextio dagar härefter till Söderbygdens Vattendomstol ingiva sina besvär i tre exemplar. I besvären skola fullständigt upp-

tagas klagandens alla påståenden och skälen därtill och vid besvären därjämte fogas de ytterligare handlingar, som klaganden vill åberopa till stöd för ändringssökandet.

Mom. 13. Verkställighet.

Då denna syneförrättning ej skall underställas vattendomstolens prövning, kommer detta utlåtande att gå i verkställighet i den ordning, som för laga kraft ägande dom är stadgat, för så vitt icke besvär anföres mot förrättningen inom den i mom. 12 här ovan angivna tiden.

Trelleborg den 30 april 1946.

Erik Alström

e. o. lantbruksingenjör.

Alfred Andersson Eric Andersson

goda män

Gott.
G. Bison

Bil. 9a.

Förbättringsvärde	Beräknad andel i kostnaden för företagets avdelningar					Delaktighet i kostnaderna för				
						Arbetets utförande m. m.		Syneförrättningen		
Kronor						Beräknad kostnad kronor	Procent av verkl. kostnad	Kr.	öre	
9	10	11	12	13	14	15	16	17		18

Kostnadsfördelningsdäng d.

Hemmanstal	Registernummer	Stockägarnummer	Socken Hemman och jordägare	Sökande och med dem likställda	Ägofigur	Markens uppskattade värde Nuvarande värde Kronor	Blivande värde Kronor
1	2	3	4	5	6	7	8
			Trelleborgs stad				
		53	Trelleborg Johan Bengtsson		326-328	176:-	420:-
		54+55	" Densamme		322-325	548:-	1440:-
		57	" Carl Emil Persson		1-3	259:-	420:-
		61+62	" Densamme		4-6	119:-	210:-
		63	" Otto Sigfrid Bengtsson		8	52:-	60:-
		64+2599	" Olof Lundströms dödsbo	Sök.	7, 319-321	610:-	1770:-
		65	" Detsamma	"	308-309	1496:-	1800:-
		67+68+2600	" Maria Olsons dödsbo		9-11, 316-318	778:-	2010:-
		69+70+2601	" Anders Nilsson Valdeman	Sök.	12-14, 313-315	472:-	1260:-
		71	" Densamme	"	15-17	57:-	90:-
		77	" Lars Nilsson Ström		18-20	133:-	210:-
		78	" Johan Edvin Jeppsson		21-23	133:-	210:-
		79+2603	" Enok ö Gustav Andersson		24-26, 303	82,50	180:-
		2604	" Densamme		304-307	1102:-	2160:-
		2949	" Densamme		27-29	178:-	270:-
		82+83+84+85	" Karl Teodor Andersson		30-32	230:-	330:-
		86+87	" Frans Josef Granlund		33-35	114:-	180:-
		88	" Alfrida Bengtsson		298-302	807:-	1410:-
		2874+2875	" Nils Johan Persson		36-38	138:-	240:-
		89	" Nils Johan Persson m. fl.		42, ad 294-297	908:-	1500:-
		93+94	" Kjell Svensson		39-41	126:-	210:-
		95+96+2606	" Anders Jönssons dödsbo		143-146, 292-293	796:-	1500:-
		131	" Per Olof Persson		150-152	205:-	390:-
		146+2609	" Oscar Mårtensson		161-164, 263	400:-	850:-
		150	" K. Gustav Jönsson		170-173	148:-	400:-
		155	" Albin Thomasson		176-178	198:-	375:-
		156+2613	" Anna Hansson		179-182, 239	350:-	1175:-
			Överföres			10615,50	21070:-

Förbättringsvärde	Beräknad andel i kostnaden för företagets ~~avdelningar~~					Delaktighet i kostnaderna för				
	byggande Rel. kostnad 0,720207	kapitaliserade driftskostnad Rel. kostnad 0,159162				Arbetets utförande, m. m. inkl. kap. driftskostnad		Syneförrättningen		
Kronor						Beräknad kostnad kronor	Procent av verkl. kostnad	Kr.	öre	
9	10	11	12	13	14	15	16	17		18
244:-	175,73	38,84				214,57	0,324	5	27	
892:-	642,42	141,97				784,39	1,183	19	26	
161:-	115,95	25,63				141,58	0,214	3	48	
91:-	65,54	14,48				80,02	0,121	1	97	
8:-	5,76	1,27				7,03	0,011	0	18	
1160:-	835,44	184,63				1020,07	1,539	25	05	
304:-	218,94	48,39				267,33	0,403	6	56	
1232:-	887,30	196,09				1083,39	1,634	26	60	
788:-	567,52	125,42				692,94	1,045	17	01	
33:-	23,77	5,25				29,02	0,044	0	72	
77:-	55,46	12,26				67,72	0,102	1	66	
97,50	70,22	15,52				85,74	0,129	2	10	
1058:-	761,98	168,39				930,37	1,403	22	84	
92:-	66,26	14,64				80,90	0,122	1	99	
100:-	72,02	15,92				87,94	0,133	2	16	
66:-	47,53	10,50				58,03	0,088	1	43	
603:-	434,25	95,97				530,25	0,800	13	02	
102:-	73,46	16,23				89,69	0,135	2	20	
592:-	426,36	94,22				520,58	0,785	12	78	
84:-	60,50	13,37				73,87	0,111	1	81	
704:-	507,03	112,05				619,08	0,934	15	30	
185:-	133,24	29,44				162,68	0,245	3	99	
450:-	324,09	71,62				395,71	0,597	9	72	
252:-	181,49	40,11				221,60	0,334	5	44	
177:-	127,48	28,17				155,65	0,235	3	83	
825:-	594,17	131,31				725,48	1,094	17	81	
10454,50	7529,40	1663,95				9193,35	13,867	225	74	

Hemmanstal	Registernummer	Stocksiffernummer	Socken Hemman och jordägare	Sökande och medlikställda	Ägofigur	Markens uppskattade värde Nuvarande värde Kronor	Markens uppskattade värde Blivande värde Kronor
1	2	3	4	5	6	7	8
			Överförd			10615,50	21070:-
		161	Trelleborg. Nils Persson		183-186	363:-	800:-
		2862	" Josefina Nilsson		187-190	306:-	660:-
		2615	" Densamme		191-194	237:-	540:-
		172	" David Andersson		195-196	116:-	150:-
		173+					
2.		174+	" Otto Nilssons dödsbo;				
		2616+					
		2617	m. Birger Larsson	Sök.	197-201	2220:-	6945:-
2.		2602	" Densamma	"	310-312	685:-	1800:-
2.		2611	" Densamma	"	259-174+175,	28:-	175:-
		2612+					
2.		2652	" Birger Larsson	Sök.	262	151:-	925:-
2.		2960	" Otto Nilssons dödsbo;		147-149 153-160 165-169		
			m. Birger Larsson	Sök.	248-258 244-291	25446:-	64040:-
		157+					
		158	Anders Hansson;				
			m. Birger Larsson		238	88:-	550:-
		159+					
		160	" Densamma		137	80:-	500:-
		166+167					
		+168	" Densamma		131	96:-	600:-
		2614	" Densamma		136	104:-	650:-
		2681+					
		2682	" Densamma		237	44:-	275:-
		141	" Anders Hansson,				
			m. hr. dödsbo		246-247	260:-	450:-
		2608	" Densamma		244-246	584:-	720:-
		157+					
		158	" Densamma		240-243	1462:-	2790:-
		2681+					
		2682	" Densamma		234-236	387:-	660:-
		159+					
		160	" Densamma		138-142	1095:-	2040:-
		2614	" Densamma		135	48:-	120:-
		166+167					
		+168	" Densamma		132-134	1390:-	3090:-
		175	" Densamma		202-203	371:-	480:-
		176+					
		+177	" Densamma		204-206	1038:-	1650:-
		183+					
		2619	" Densamma		210-211	571:-	780:-
		2634	" Densamma		212-213	456:-	840:-
			Överföres			52230,00	112300:-

Förbättringsvärde	Beräknad andel i kostnaden för företagets ~~avdelningar~~					Delaktighet i kostnaderna för				
	byggande Rel. kostnad	kapitaliserade driftskostnad Rel. kostnad				Arbetets utförande m. m.		Syneförrättningen		
Kronor	0,720207	0,159162				Beräknad kostnad kronor	Procent av verkl. kostnad	Kr.	öre	
9	10	11	12	13	14	15	16	17		18
10454,50	7529,40	1663,95				9193,35	13,867	225	74	
437:-	314,75	69,55				384,28	0,580	9	44	
354:-	254,95	56,34				311,29	0,470	7	65	
303:-	218,22	48,23				266,45	0,402	6	54	
34:-	24,49	5,41				29,90	0,045	0	73	
4725:-	3402,98	752,04			ytt l.	4155,02	6,267	102	02	l
1165:-	839,04	185,42			ytt l.	1024,46	1,545	25	15	l
147:-	105,87	23,40				129,27	0,195	3	17	l
774:-	557,44	123,19				680,63	1,027	16	72	l
28594:-	20593,60	4551,07			ytt l.	25144,67	37,926	617	39	l
462:-	332,74	73,53			utök l.	406,27	0,613	9	98	
420:-	302,49	66,85			utök l.	369,34	0,557	9	07	
504:-	362,98	80,22			utök l.	443,20	0,668	10	87	
546:-	393,23	86,90			utök l.	480,13	0,724	11	79	
231:-	166,37	36,77		→		203,14	0,306	4	98	
90:-	64,82	14,32				79,14	0,119	1	91	
136:-	97,95	21,65				119,60	0,180	2	93	
1348:-	956,43	211,37			utök l.	1167,80	1,761	28	67	
333:-	239,83	53,00			utök l.	292,83	0,442	7	19	
945:-	680,60	150,44			utök l.	831,01	1,253	20	40	
72:-	51,86	11,46		→		63,32	0,095	1	55	
1700:-	1224,35	270,57			utök l.	1494,92	2,255	36	71	
109:-	78,50	17,35				95,85	0,145	2	36	
612:-	440,77	97,41			utök l.	538,18	0,812	13	22	
209:-	150,52	33,26				183,78	0,277	4	51	
385:-	277,28	61,28			utök l.	338,56	0,511	8	32	
55069,50	39661,44	8764,95				48426,39	73,042	1189	04	

Hemmanstal	Registernummer	Stadsägarenummer	Socken / Hemman och jordägare	Sökande och med dem likställda	Ägofigur	Markens uppskattade värde: Nuvarande värde Kronor	Markens uppskattade värde: Blivande värde Kronor
1	2	3	4	5	6	7	8
			Överfört			58230,50	113300:-
		178	Trelleborg; Sven Lindsjö,		207-208	217:-	420:-
		179+ 180	" Densamme		208a-209	270:-	360:-
		199+ 2623+ 2624	" Densamme		214-216	413:-	630:-
		200+ 201+ 2625	" Densamme		217-218	296:-	390:-
		206 +2626	" Densamme		219-221	884:-	1440:-
		208+ 2629	" Densamme		222	104:-	120:-
		209+ 210+ 2630	" Densamme		223-224	358:-	510:-
		211+ 212+ 2631	" Densamme		225-226	204:-	300:-
		213+ 214+ 2632	" Densamme		227-228	581:-	840:-
		207+ 2627+ 2628	" Densamme		229-230	1148:-	1680:-
		221+ 222+ 2633+ 2634	" Densamme		231-232	394:-	600:-
		185	" Anders Jönsson Törnquist		43-44	22,50	30:-
		186	" Densamme		45-46	22,50	30:-
		189	" Emil Söderberg		47	26:-	30:-
		190+ 2621	" P. Lindkvist		48, 130	32:-	200:-
		191+ 192+ 2622	" Otto Perssons dödsbo		49-50 129	74:-	207,50
		193+ 194	" Jakob Hammargren		51-52	21,50	37,50
		195+ 196	" Densamme		53-54	16:-	25:-
		183 A	" Nils Carlsson		55	16:-	30:-
		198 A	" Densamme		56-57	58:-	90:-
		202	" Densamme		58-59	74:-	120:-
		204+ 205	" Karl ö Johan Olsson		61-63	396:-	570:-
		205 A	" Johan P. Thelin		60, 109-113	2604:-	5125:-
		202 A	" Densamme		114-114	281:-	705:-
			Överföres			66743:-	127790:-

Förbättringsvärde	Beräknad andel i kostnaden för företagets ~~avdelningar~~					Delaktighet i kostnaderna för				
	byggande	kapitaliserade driftskostnad				Arbetets utförande m. m.		Syneförrättningen		
Kronor	Rel. kostnad 0,720207	Rel. kostnad 0,159162				Beräknad kostnad kronor	Procent av verkl. kostnad	Kr.	öre	
9	10	11	12	13	14	15	16	17		18
55069,50	3966,44	8764,95				48426,39	73,042	1189	04	
203:-	146,20	32,31				178,51	0,269	4	38	
90:-	64,82	14,32				79,14	0,119	1	94	
217:-	156,29	34,54				190,83	0,288	4	69	
94:-	67,70	14,96				82,66	0,125	2	03	
556:-	400,41	88,49			utök l.	488,93	0,737	12	-	
16:-	11,52	2,55				14,07	0,021	0	34	
152:-	109,47	24,19				133,66	0,202	3	29	
96:-	69,14	15,28				84,42	0,127	2	07	
259:-	186,53	41,22				227,75	0,344	5	60	
532:-	383,15	84,67			utök l.	467,82	0,706	11	49	
206:-	148,36	32,79				181,15	0,273	4	44	
7,50	5,40	1,19				6,59	0,010	0	16	
7,50	5,40	1,19				6,59	0,010	0	16	
4:-	2,88	0,64				3,52	0,005	0	08	
168:-	121:-	26,74				147,74	0,223	3	63	
133,50	96,15	21,25				117,40	0,177	2	88	
16:-	11,52	2,55				14,07	0,021	0	34	
9:-	6,48	1,43				7,91	0,012	0	20	
14:-	10,08	2,23				12,31	0,019	0	31	
32:-	23,05	5,09				28,14	0,042	0	68	
46:-	33,13	7,32				40,45	0,061	0	99	
174:-	125,32	27,69				153,01	0,231	3	76	
2521:-	1815,64	401,25			utök l.	2216.89	3,344	54	44	
434:-	305,57	67,48			utök l.	372,85	0,562	9	15	
61047:-	43966,48	9716,32				53682,80	80,970	1318	09	

Hemmanstal	Registernummer	Stadsägarenummer	Socken Hemman och jordägare	Sökande och med dem likställda	Ägofigur	Markens uppskattade värde Nuvarande värde Kronor	Blivande värde Kronor
1	2	3	4	5	6	7	8
			Everfört			66743:-	127790:-
		198	Trelleborg, Johan P. Thelin		119-123	192:-	505:-
		183	" Densamme		124-128	167:-	455:-
		223+ 224+ 2635	" Densamme		233	228:-	360:-
		237+ 238+ 2640	" Densamme		76, 97	598:-	690:-
		244+ 2640	" Densamme		78, 95	338:-	390:-
		217+ 218	" Johan Olofsson Linde		64-67	277:-	390:-
1.		220+ 2636	" Nils P. Wiberg	Sök.	68-70, 103-108	2809:-	4590:-
		230+ 231+ 2637	" Anders Nilsson		71-73, 100-102	585:-	990:-
		233+ 234+ 2638	" Alfred Andersson		74-75, 98-99	336:-	420:-
		241+ 242	" Albert Stein		77, 96	364:-	420:-
		244A	" Reinhold Nordström		79	52:-	60:-
		247	" Nils E. Johansson		80	26:-	30:-
		2447	" Lars Pålsson		81	13:-	15:-
		2446	" Herman Jönsson		82	13:-	15:-
		248+ 2445	" Selma Malm		83	13:-	15:-
		249	" Johan V. Johansson		84	26:-	30:-
		250	" Nils O. Carlson		85	26:-	30:-
		253	" Alfred Henriksson		88	104:-	120:-
		2890	" Magnus Jönsson		89	52:-	60:-
		257A	" Karl Edmund Nilsson		90	26:-	30:-
		245+ 2641	" Sigfrid Ross	Sök.	86, 94	910:-	1050:-
		257+ 2642	" Densamme	"	87, 93	624:-	720:-
		261+ 2643	" Densamme	"	91	494:-	570:-
		263+ 2644	" Densamme	"	92	104:-	120:-
			Västra Tommarps socken.				
3.	1/2 och 1/6	3 och 7	Ståstorp, Erik Svensson	Sök.	329-340	36090:-	46740:-
			Summa			111210:-	186605:-

PETTERSONSKA BOKTR.-EFTR. SKARA

Förbättrings-värde	Beräknad andel i kostnaden för företagets ~~avdelningar~~					Delaktighet i kostnaderna för				
	byggande Rel. kostnad 0,720207	kapitaliserade driftskostnad Rel. kostnad 0,159162				Arbetets utförande m. m.		Syneförrättningen		
Kronor						Beräknad kostnad kronor	Procent av verkl. kostnad	Kr.	öre	
9	10	11	12	13	14	15	16	17		18
61 047:-	43966,48	9716,32				53682,80	80,970	1318	09	
313:-	225,43	49,82			utök l.	275,25	0,415	6	76	
288:-	207,42	45,84				253,26	0,382	6	22	
132:-	95,07	21,01				116,08	0,175	2	85	
92:-	66,26	14,64				80,90	0,122	1	99	
52:-	37,45	8,28				45,73	0,069	1	12	
113:-	81,38	17,99				99,37	0,150	2	44	
1781:-	1282,69	283,47				1566,16	2,362	38	45	
405:-	291,68	64,46				356,14	0,537	8	74	l
84:-	60,50	13,37				73,87	0,111	1	81	
56:-	40,33	8,91				49,24	0,074	1	20	
8:-	5,76	1,27				7,03	0,011	0	18	
4:-	2,88	0,64				3,52	0,005	0	08	
2:-	1,44	0,32				1,76	0,003	0	05	
2:-	1,44	0,32				1,76	0,003	0	05	
2:-	1,44	0,32				1,76	0,003	0	05	
4:-	2,88	0,64				3,52	0,005	0	08	
4:-	2,88	0,64				3,52	0,005	0	08	
16:-	11,52	2,55				14,07	0,021	0	34	
8:-	5,76	1,27				7,03	0,011	0	18	
4:-	2,88	0,64				3,52	0,005	0	08	
140:-	100,83	22,28				123,11	0,186	3	03	
96:-	69,14	15,28				84,42	0,127	2	07	
76:-	54,74	12,10				66,84	0,101	1	64	
16:-	11,52	2,55				14,07	0,021	0	34	
10650:-	7670,20	1695,07			zu l	9365,27	14,126	229	95	l
75395:-	54300:-	12,000:-				66300:-	100,000	1627	87	

141.

Hemmanstal	Registernummer	Littera å kartan	Socken Hemman och jordägare	Sökande och med dem likställda	Ägofigur	Markens uppskattade värde	
						Nuvarande värde	Blivande värde
						Kronor	Kronor
1	2	3	4	5	6	7	8

Trollebo den 30 april 1946.
Erik Ahström
e. o. lantbruksingenjör.

Alfred Andersson — Karl Andersson
gode män

PETTERSONSKA BOKTR.-EFTR.
BORÅS

Förbättrings-värde	Beräknad andel i kostnaden för företagets avdelningar					Delaktighet i kostnaderna för				
						Arbetets utförande m. m.		Syneförrättningen		
Kronor						Beräknad kostnad kronor	Procent av verkl. kostnad	Kr.	öre	
9	10	11	12	13	14	15	16	17		18

Hemmanstal	Registernummer	Littera å kartan	Socken Hemman och jordägare	Sökande och med dem likställda	Ägofigur	Markens uppskattade värde	
						Nuvarande värde	Blivande värde
						Kronor	Kronor
1	2	3	4	5	6	7	8

437141

PETTERSONSKA BOKTR.EFTR.
SKARA

Undersökning vid invallning invid Trelleborg

av statsgeologen Gunnar Ekström.

På anmodan av lantbruksingenjör Erik Alström och tillsammans med denne samt en representant för markägarna, lantbrukare Birger Larsson på Sjöviks gård, har jag den 1 november gjort en undersökning för en planerad invallning omfattande Sjöviks ägor och en del angränsande gårdar i västra delen av Trelleborg.

Borrhål 1. C:a 370 m öster om Sjövik rinner den bäck, som utgör avloppet för invallningsområdet, ut i Östersjön. I västra sidan av denna bäck och c:a 30 m norr om landsvägen invid den nuvarande dammen var profilen följande. Markytan låg på höjden +6,90 m (d.v.s. 1.9 m ö. h.).

Stenig sand	0 - 1.10 m
Sand med tre tunnare gyttjelager	1.10 - 1.90 m
Gyttja	1.90 - 2.25 "
Stenigt, grovt grus	2.25 - 3.00 "
Moränlera, fast, tät	3.00 - 3.10 " +

Vattenytan i kanalen låg på + 5.08 m, och grundvattenytan i borrhålet låg på samma nivå.

Borrhål 2. Invid bäckkröken, 2 m väster om bäcken och c:a 30 m norr om föregående borrhål voro jordlagren följande. Mark-

ytan: + 5.30 m.

Mullhaltig, stenig sand	0	- 0,70 m
Dyig, styv lera	0.70	- 0.95 "
Mellanlera, sjölera	0.95	- 1.10 "
Moränlättlera	1.10	- 3.00 "
Moränmellanlera	3.00	- 4.00 " +

Efter borrningen stod vattenytan i borrhålet 1.2 m under markytan eller 0.9 m under havets nivå, vilket visat att jordlagren äro svårgenomsläppliga.

Borrhål 3. C:a 800 m nordost om Sjövik och 16 m från bäcken från Tågarp upptogs följande borrhål. Markytan låg på höjden + 6.1 m.

Dyig, styv lera, snäckförande	0	- 0.55 m
Lerig kärrdy	0.55	- 0.60 "
Styv lera, grå, fastare plastisk och nedåt allt hårdare, tät	0.60	- 2.35 "
Sand, något stenig och grusblandad	2.35	- 2.50 "
Hårt, stenigt lager, troligen moränlera	2.50	- 2.60 " +

Sanden var starkt vattenförande, och vattnet steg upp i borrhålet till 0.4 m under markytan.

Borrhål 4. Invid Sjöviks gård, 13 m norr om nordöstra hörnet av maskinhuset tillhörande gamla tegelbruket, markytan på + 7.1 m :

Sandig, osorterad lättlera	0 – 0.80 m
Osorterad sand	0.80 – 0.85 "
Stenlager	0.85 – 0.95 "
Moränlättlera	0.95 – 1.90 "
Moränmellanlera	1.90 – 2.00 " +

Bottenlagren inom området utgöras av tät, ogenomsläpplig moränlera. Längs kustlandsvägen överlagras denna av en strandvall, bestående av sand och grus med några tunnare gyttjelager. Strandvallen är genomsläpplig för vatten.

Invid Sjöviks gård och troligen på större delen av sträckan närmast norr om landsvägen ligger dock moränleran högt och på höjden + 1.1 m ö. h. Någon infiltration av vatten från sjön kan sålunda ej äga rum här.

Invid den blivande dammen vid pumpstationen och bäcken (borrhål 1 och 2) ligger däremot den täta moränleran på c:a 1 m under havets yta och överlagras närmast vägen av genomsläppliga grus- och sandlager. Det blir här nödvändigt att förlänga dammen åt båda sidor c:a 10 à 20 m med en tät spånt ned till och helst ett litet stycke ned i moränleran. Härigenom får vattnet en längre väg att gå, varigenom infiltration av sjövatten bör förhindras. Dammen bör dessutom läggas så långt norr om landsvägen som möjligt, enär grus- och sandlagren här äro tunnare.

I mitten av området ligger ett flera meter mäktigt lager

av styv, stenfri sjölera. Detta underlagras nog i allmänhet av vattenförande sand. Sjöleran tunnar ut i gränsen till något högre liggande områden. Vid dikesgrävning bör man om möjligt söka undvika att komma ned i sanden i kanterna av invallningsområdet, enär sanden då kommer att dräneras, varvid pumpningskostnaderna ökas.

Lund den 18 november 1945.

Gunnar Ekström

Lånat
den
LH

Kungl. Lantbruksstyrelsens arkiv

Ser. E XIII Komb
1026
2676
DIARIE Nr
K. LANTBRUKSSTYRELSEN
24 JAN. 1947.

M 6 * 0872

LANTBRUKSSTYRELSEN
11 FEB. 1949
DIARIE Nr
SAKLIST

Ber 8/3 49

Komb 544/1949

Trelleborgs invallningsföretag av år 1946 i Malmöhus län.

Understödets art: bidrag och lån.

Förslagsställare: e.o.lantbruks-ingenjör Erik Alström.

Genom beslut den 18 mars 1949 har Kungl. Lantbruksstyrelsen, som godkänt en ~~anläggnings~~kostnad av 68.544:41 kr., till företaget beviljat bidrag med 18.840 kr. och lån med 22.950 kr. samt fastställt arbetsplanen { i oförändrat skick. ~~med tillägg, att~~

Betygas i tjänsten [signature]

BETÄNKANDE

DIARIE Nr 2676
K. LANTBRUKSSTYRELSEN
24 JAN. 1947.

rörande bidrag från statens avdikningsanslag och lån från statens avdikningslånefond till

Trelleborgs invallningsföretag av år 1946 i Trelleborgs stad och V.
(företagets namn samt socken och län)
Tommarps socken av Malmöhus län.

Ordf. i styrelsen: ~~Förtroendeman~~ ~~Ende intressent:~~ Åkeriägare Nils Petter Wiberg, Stavstensvägen 114, Trelleborg.
(titel, namn och adress)

Förrättningsman: e.o. lantbruksingenjör Erik Alström
(titel och namn)

Förrättningsmannen förordnad den 4 maj 1944. Förrättningen avslutad den 30 april 1946.

Förslaget är upprättat { i samband med fullständig syn ~~[illegible]~~ ~~[illegible]~~ och omfattar 1 häfte handlingar och 6 blad ritningar. Vid förrättningen bestämd arbetstid 29 juni 1956. I kontrakt med Kungl. Lantbruksstyrelsen synes tidpunkten för företagets färdigställande böra angivas till den 1 september 1950.

Båtnad (social båtnad ej inräknad) 75.395:- kronor.

Total kostnad (kostnad för en första rensning inräknad) 56.544:41 kronor.

För kostnadsberäkningen äro nedanstående à-priser karakteristiska:
Dyjord med lera och sten 2 kr pr m^3; betongrör 28" 16 kr/m; 21" 9,5o kr/m; 15" 5,75 kr/m; 12" 4,5o kr/m; 10" 3,5o kr/m; 9" 3 kr/m; 8" 2,5o kr/m och 6" 1,7o kr/m.

BERÄKNING AV STATSUNDERSTÖD.

Kostnadssammandrag.

Samfällighet (Delföretag)	Arbets- och materialkostnad		Ersättningar		Förrättningskostnader och dylikt		Summa kostnad för utförandet		Kostn. för en första rensning	Total kostnad	
	kronor	öre	kronor	öre	kronor	öre	kronor	öre	kronor	kronor	öre
	53.244	25	1.055	75	1.744	41	56.044	41	500	56.544	41

Kungl. Lantbruksstyrelsens formulär K 88 b
7. 1946. 4 500.

STATENS REPRODUKTIONSANSTALT
6234 G

Areal, båtnad och kostnad samt bidragsberäkning.

Samfällighet (Delföretag)	Förbättrad mark: åker tomt har	åker tomt ar	annan mark har	annan mark ar	summa har	summa ar	Jordförbättring kronor	Jordförbättring öre	Social båtnad *)	Total kostnad kronor	Total kostnad öre	Kostnad per hektar kronor	Bidragskvot	Bidrag kronor
Invallningsföretaget	55	36	8	21	63	57	75.395	-	0	56.544	41	890	1/3	18.840
kap. pumpningskostnad										12.000	--	190		
	55	36	8	21	63	57	75.395	-		68.544	41	1080		18.840

Av bidraget belöper omkring 18.680 kr. på företagets utförande och omkring 160 kr. på en första rensning.

Låneberäkning.

Samfällighet (Delföretag) eller avdelning	Låntagarnas andel i jordförbättringen kronor	jordförbättringen öre	hela samfälligheten procent	kostnaden för utförandet kronor	kostnaden för utförandet öre	Lånekvot	Lån kronor
	47.836	-	63,448	35.876	30	2/3	23.910
Summa	47.836	-	63,448	35.876	30		23.910
[illegible]	34631						

Nämnden har intet att erinra mot det upprättade förslaget till invallningsföretaget. Den vid syneförrättningen uppskattade båtnaden består uteslutande av jordförbättring. I förhållande till vederbörande åbyggnader äro berörda marker välbelägna och företaget synes vara en nödvändig förutsättning för att dessa skola kunna rationellt utnyttjas.

Av de i företaget ingående fastigheterna överstiger den totala åker- och ängsarealen 10 har för 4 fastigheter, varvid dessa fastigheters delaktighet i företaget uppgår till c:a 75 %. I övrigt beröres endast mindre fastigheter med upp till högst 1 à 2 hektar jord.

Företaget har beställt invallningspumpen, vilken skall levereras om c:a 2 år. I övrigt är inget arbete utfört.

Statsbidrag har förut ej utgått till i företaget ingående marker.

Utredningen visar, att företaget är ur allmän och enskild synpunkt nyttigt och önskvärt, samt att det även i övrigt uppfyller villkoren för erhållande av ifrågasatt bidrag och lån av statsmedel. Kostnaden för företagets utförande överstiger icke värdet av uppskattad jordförbättring. Företaget synes icke vara av sådan särskild betydelse ur allmän synpunkt att högre bidrag än 1/3 av kostnaden kan anses motiverat.

På grund av vad sålunda blivit utrett föreslås att till företaget beviljas dels bidrag från statens avdikningsanslag med 18.840 kronor och dels lån från statens avdikningslånefond med 23.910 kronor.

*) Beteckningar: 0 = ingen, 1 = ringa, 2 = avsevärd, 3 = stor.

Vid detta betänkande fogas:

Bilaga 1, intyg att besvär mot förrättningen ej anmälts.

" 2, utdrag av syneförrättningsprotokollet att statsunderstöd m.m. sökes.

" 3, ansökning om lån.

" 4, fullmakt att söka lån.

" 5, fastighetsförteckning.

" 6, sammanställning rörande förrättningskostnader o.d.

Malmö den 17 januari 1947.

Å TORRLÄGGNINGSNÄMNDENS I MALMÖHUS LÄN vägnar:

Hjalmar Nilsson

[illegible]

Bilaga 1.

Att, såvitt framgår av härstädes fört vederbörligt diarium, besvär icke inom laga tid anförts över en enligt uppgift den 30 april 1946 avslutad laga syneförrättning angående Trelleborgs invallningsföretag av år 1946 i Trelleborgs stad och V. Tommarps socken av Malmöhus län; det varder härmed till bevis meddelat, Stockholm i Söderbygdens vattendomstols kansli den 1 augusti 1946.

Ex officio:

G. Österholm.

Stämpel 2 kronor. Lantbruksingenjören Erik Alström, på begäran.

Rätt avskrivet bekyrkar i tjänsten:

Erik Alström

e.o. lantbruksingenjör.

Bilåga 2.

Transumt.

Protokoll fört vid sammanträden för syneförrättning enligt vattenlagen angående torrläggning genom invallning av marker till stadsägorna n:ris 2960 m. fl. i Trelleborgs stad och Ståstorp n:ris 3 m. fl. i V. Tommarps socken av Malmöhus län.

: = : = : = : = : = : = : = : = : = :: = : = : = : = : = :

§ 15.

Sakägarna överenskommo att ansöka om bidrag från statens avdikningsanslag till sina kostnader för företagets utförande. De uppdrogo åt åkerlägare Nils P. Wiberg

att till Kungl. Lantbruksstyrelsen ingiva ansökan om statsbidrag;

att, därest statsbidrag beviljas, med Kungl. Lantbruksstyrelsen avsluta kontrakt om företagets utförande;

att uppbära och utkvittera det statsbidrag, som kan komma att beviljas till företaget;

att företräda delägarna i alla de övriga frågor, som avse bidrag från statens avdikningsanslag.

: = : = : = : = : = : = : = : = : = : = : = : = : = : = :

§ 20.

Upplästes och godkändes dagens protokoll samt förklarades förrättningen avslutad och upplöstes sammanträdet.

Trelleborg den 30 april 1946.

Erik Alström

e. o. lantbruksingenjör

Alfred Andersson Eric Anselmsson

gode män.

Rätt transumerat betygar i tjänsten:

Erik Alström

e.o. lantbruksingenjör

Bilaga 3.

F Ö R E N I N G.

Undertecknade delägare i Trelleborgs invallningsföretag av år 1946 inom Trelleborgs stad och V. Tommarps socken av Malmöhus län, förklara oss härmed vilja komma i åtnjutande av lån från till dylikt ändamål anvisade statsmedel och giva för den skull trafikbilägare Nils P. Wiberg i uppdrag:

att göra framställning om största möjliga lån från statens avdikningslånefond till företagets genomförande;

att därest dylikt lån beviljas, för vår räkning med vederbörande myndighet uppgöra kontrakt om arbetenas utförande ävensom underteckna övriga i samband härmed erforderliga förbindelser och handlingar;

att emottaga och utkvittera utanordnade lånebelopp; samt

att anlita sakkunnig person för uppgörande av för lånets sökande och utbekommande erforderliga handlingar och ritningar.

Sjövik per Trelleborg den 30 april 1946.

1. Nils P. Wiberg
2. Birger Larsson
   enl. fullmakt.
3. Erik Svensson.

Rätt avskrivet betygar i tjänsten:
Erik Alström
e.o. lantbruksingenjör.

bilaga 4

Avskrift av avskrift.

Fullmakt.

Innehavaren härav eller den han i sitt ställe förordnar befullmäktigas härmed att vid alla domstolar, exekutionssäten och övriga myndigheter samt hos bolag, föreningar och privata personer anhängiggöra, utföra och bevaka vår talan i alla angelägenheter som röra dödsboet efter bruksägaren Otto Nilsson å sjövik, ävensom antaga eller förkasta förlikning eller ackord samt lyfta och kvittera dödsboet tillkommande penningar, handlingar och varor m. m.; hållande vi för gillt vad ombudet å dödsboets vägnar lagligen gör och låter.

Sjövik, Trelleborg den 24 april 1939.

Lina Nilsson Elsa Larsson Birger Larsson

Gunny Nilsson Gunnar Nilsson

Bevittnas:

Syster Hellberg Karin Persson

Rätt avskrivet intyga:

Ester Gladh Algot Olsson

Vidimeras:

Birgit Jönsson Ulla Ahlström

Rätt avskrivet betygar i tjänsten:

Erik Ahlström
e. o. kanslibiträde

Bilaga 5.

Fastighetsförteckning.

Till nedanstående fastigheter, ingående i Trelleborgs invallningsföretag av år 1946 i Trelleborgs stad och V. Tommarps socken av Malmöhus län, tillstyrkes lån från statens avdikningslånefond.

Trelleborgs stad.

Stadsägorna 173+174+2616+2617	Otto Nilssons dödsbo; (arr. Birger Larsson,)
Stadsägan 2602	Detsamma,
~~" 2611~~	~~Detsamma,~~
Stadsägorna 2612+2652	Birger Larsson,
Stadsägan 2960	Otto Nilssons dödsbo; (arr. Birger Larsson,)
Stadsägorna 220+2636	Nils F. Wiberg.

Västra Tommarps socken.

Ståstorp	3^{1}	1/3	mtl.	ägovidden
"	7^{3}	1/6	"	gemensam

Erik Svensson

Malmö i november 1946.

Erik Alström

/Erik Alström/

e. o. lantbruksingenjör.

Bilaga 6.

Redovisning av förrättningskostnader och dylikt.

Trelleborgs invallningsföretag av år 1946 i Trelleborgs stad och V. Tommarps socken av Malmöhus län.

(Företagets namn samt socken och län m. m.)

Datum		Utgiftspost	Verifikation	Bekommet förskott		Utbetalat av förrättningsmannen		Utbetalat av intressenter	
År och månad	Dag			kronor	öre	kronor	öre	kronor	öre
1946									
maj	25	Arvode till statsverket, räkning							
		27:9/46						1148	32
		Arvode till gode männen						90	-
		Kostnader för hantlangning m. m.						190	-
		Arvode till statsgeolog G. Ekström						131	10
		Annonskostnad m. m.						42	35
		Inbindning av handlingar m. m.						6	-
		Avgift till stadsingenjörskontoret						4	-
		Arbetsritningar						16	10
		Vattendomstolsavgift						113	09
		Laga kraft bevis						3	45
						Summa		1744	41

Malmö i november 1946

I tjänsten

Erik Alström

/Erik Alström/

e. o. lantbruksingenjör.

Kungl. Lantbruksstyrelsens formulär K 87 b.
1. 1946. 6 000.

STATENS REPRODUKTIONSANSTALT
22046

544/49 224/49 308/52

LANTBRUKSSTYRELSEN
1 OKT. 1949
DIARIE Nr J 3288
SAK Nr

Skuldförbindelse överlämnad
till Kr. Trevisan Tribey
den 10.11.1949
godkänd den 2.1.1950

FÖRETAG: Trelleborg. M 6 6872

Arbetsplan upprättad av lantbruksingenjören Erik Alström i samband med år 1946 avslutad syneförrättning.
Statsunderstöd beviljade den 18 mars 1949.
Statsbidrag
till företagets utförande ..... kr. 18.680
» en första rensning ..... » 160 kr. 18.840
Lån till företagets utförande ..... kr. 22.950

Skuldförbindelse överlämnad
till Brita Kräng
den 4/12 1952
godkänd den 9/12 1952

KONTRAKT.

Kungl. Lantbruksstyrelsen har den 18 mars 1949 till Trelleborgs invallningsföretag av år 1946 i Trelleborgs stad och Västra Tommarps socken,

MALMÖHUS LÄN

beviljat dels **statsbidrag** från **statens avdikningsanslag** med adertontusenåttahundrafyrtio (18.840) kronor, varav till företagets utförande adertontusensexhundraåttio (18.680) kronor och till en första rensning av avloppen etthundrasextio (160) kronor, och dels **lån** från **statens avdikningslånefond** med tjugotvåtusenniohundrafemtio (22.950) kronor och samtidigt fastställt arbetsplan för företaget.

Följande överenskommelse träffas mellan å ena sidan Lantbruksstyrelsen och å andra sidan företagets delägare genom dess ~~styrelse~~ befullmäktigade representant ~~samtliga intressenter båda intressenter ende intressent.~~

§ 1.

Lantbruksstyrelsen utbetalar till företaget såsom förskott högst en tredjedel av statsbidraget och en tredjedel av lånet, sedan Styrelsen godkänt dels för detta kontrakts fullgörande lämnad säkerhetsförbindelse och dels för lånets återbetalning ställd med behörig borgen eller annan säkerhet försedd skuldförbindelse samt hos Lantbruksstyrelsen genom intyg av stats- eller kommunaltjänsteman eller eljest av två trovärdiga, ojäviga personer, som icke äro intressenter i företaget, styrkts, att arbetet på allvar igångsatts. Ytterligare utbetalning av bidraget och lånet sker efter Lantbruksstyrelsens bestämmande i den mån kostnaderna för arbetets utförande och inköp av materiel motivera utbetalning eller arbetet slutförts och detta styrkts av tjänsteman inom lantbruksingenjörsorganisationen eller den som förordnats att verkställa besiktning eller avsyning av företaget.

§ 2.

Bidrags- och låntagaren förbinder sig:

att utföra företaget till den 1 september 1951 i överensstämmelse med den vid statsmedlens beviljande fastställda arbetsplanen med de eventuella ändringar däri, som Lantbruksstyrelsen kan komma att efter framställning besluta;

1948 okt. 1 000

Lantbruksstyrelsen 3001

ytterl. bidr. å 7.050 kr bev den 19.9.52
-"- lån å 16.340 " " " 19.9.52

STATENS REPRODUKTIONSANSTALT 395148

att under året närmast efter avsyningen utföra en första rensning av i företaget ingående avlopp före september månads utgång;

att bestrida vad utöver beviljade statsmedel kan erfordras för företagets fullbordande, däri inberäknat kostnad för en första rensning av avloppen och till lantbruksingenjörsorganisationen utgående gottgörelse för arbetsledning, avsyning m. m. samt vid dylika förrättningar erforderlig hantlangning;

att underhålla det utförda arbetet intill dess sådan underhållsskyldighet kan varda annan i laga ordning ålagd eller vederbörande därifrån befriats;

att vid arbetets utförande och underhållsskyldighetens fullgörande vidkännas Lantbruksstyrelsens inseende och kontroll;

att när sådant av Lantbruksstyrelsen eller vederbörande tjänsteman inom lantbruksingenjörsorganisationen påfordras, förete behörigen verifierade räkenskaper för företaget ävensom att, därest torrläggningskostnad, vartill statsmedel beviljats, beräknats till högre belopp än verkliga kostnaden, efter föreskrift av Lantbruksstyrelsen vidkännas motsvarande minskning av bidraget och lånet; samt

att fullgöra de övriga åtaganden, som enligt Kungl. Maj:ts kungörelser angående villkoren för statsbidrag från statens avdikningsanslag och lån från statens avdikningslånefond åligga mottagare av ifrågavarande statsmedel.

§ 3.

Har obehörig avvikelse från den fastställda arbetsplanen skett eller har arbetet icke utförts inom därför bestämd tid och Lantbruksstyrelsen ej heller medgivit anstånd med dess utförande eller skulle Styrelsen finna den säkerhet, som blivit ställd för lånets återbetalning, icke vidare nöjaktig, och ny säkerhet, som av Styrelsen godkännes, icke avlämnas inom bestämd tid eller erlägges icke den bestämda annuiteten i behörig tid, äger Lantbruksstyrelsen att inställa all vidare utbetalning av statsmedlen samt att återfordra vad därav uppburits. Å sålunda lyftade och återburna medel skall erläggas fem procent årlig ränta från lyftningsdagen till dess betalning sker.

§ 4.

Kostnader, som i följd av erhållna statsbidrag och lån må hava föranletts för Lantbruksstyrelsen, skola bestridas av respektive mottagare av dessa medel.

§ 5.

Detta kontrakt må av bidrags- och låntagaren när som helst uppsägas, dock, om någon del av beviljade statsmedel utbetalats, under villkor att återbäring därav sker enligt bestämmelserna i § 3.

Detta kontrakt är upprättat i två likalydande exemplar, varav vardera kontrahenten tagit ett.

Trelleborg den 17-8 1949

Nils P. Wiberg

Skeriäg.

äg. av Stadsäg. 265-266

Att Nils P. Wiberg

i bägges vår närvaro egenhändigt undertecknat förestående kontrakt, intyga:

Lage Johnson — Eric Alström

Adress Malmö — Adress Visby

Kungl. Lantbruksstyrelsen antager detta kontrakt.

Stockholm den 10 januari 1950.

Lars Wetterhall

Hjalmar Forsman.

Vederbörandes uppmärksamhet fästes å bestämmelserna dels i 7 kap. 58 § vattenlagen, vari stadgas att, därest företaget icke bragts till slut inom tid som i utlåtandet föreskrivits, vare frågan om företaget förfallen; dock att vattendomstolen må på förenämnda tids utgång gjord ansökning bevilja anstånd med företagets fullbordande och dels i 13 kap. 17 § vattenlagen, vari stadgas att, därest det framtida underhållet försummas, Konungens Befallningshavande eller annan myndighet Konungen bestämmer äger själv bota bristen på den försumliges bekostnad.

Lantbruksingenjör
Erik Alström
Lundavägen 66, Malmö
Tel. 726 80.

224/49

BESLUT
DEN 25 JAN. 1952
I
LANTBRUKSSTYRELSEN

LANTBRUKSSTYRELSEN
7 JAN 1952
DIARIE Nr 23

Malmöhus län

Till

Kungl. Lantbruksstyrelsen.

Med anledning av skrivelse den 12 juni 1951 meddelas härmed vördsamt att första rensning beträffande Trelleborgs invallningsföretag av år 1946 i Trelleborgs stad och Västra Tommarps socken utförts och att denna avsynats av mig den 2 november 1951.

Malmö den 5 januari 1952

I tjänsten:

Erik Alström

/Erik Alström/

Lantbruksingenjör.

J 23/52

Åkeriägaren Nils P. Wiberg,
Stavstensväg. 114,
T r e l l e b o r g.

Ang. TRELLEBORGS INVALLNINGSFÖRETAG AV ÅR 1946 i Trelleborgs stad och Västra Tommarps socken, Malmöhus län.

Enligt till Lantbruksstyrelsen från vederbörande lantbruksingenjör inkommen rapport har vid ovanstående företag arbete utförts, som berättigar till utbekommande av statsbidrag.

För att utbetalning skall kunna ske erfordras emellertid att
./. bifogade rekvisitionsformulär återställes hit ifyllt, undertecknat av Eder samt bevittnat.

Stockholm den 11 januari 1952.

Enligt uppdrag

Axel Danielsson.

224/49 Kommt.

Utför. godk.

FÖREDRAGET
DEN 22 DEC. 1950
LANTBRUKSSTYRELSEN

RAPPORT

LANTBRUKSSTYRELSEN
3 NOV. 1950
DIARIE Nr J 2115
SAK Nr

över verkställd avsyning

Företag: Trelleborgs invallningsföretag av år 1946 i Trelleborgs stad och Västra Tommarps socken
(namn, socken och län)

Ordf. i styrelsen: Åkeriägare Nils P. Wiberg, Stavstensvägen 114, Trelleborg

Arbetsplanen fastställd den 18 mars 1949

Ändring medgiven den

Bidrag från statens avdikningsanslag (18.680 + 160) = 18.840 kronor

Lån från statens avdikningslånefond 22.950 kronor

Arbetstid enl. synemännens utlåtande till den 29 juni 1956

Arbetstid enl. kontrakt med Lantbruksstyrelsen till den 1 september 1951

Förlängning medgiven av Lantbruksstyrelsen / Vattendomstolen till

Vid förrättningen, som verkställts av tekniska biträdet Lage Johnsson den 28 september 1950, har befunnits att företaget är i sin helhet utfört i nära överensstämmelse med den fastställda arbetsplanen och tillstyrkes till godkännande. utför.

Kostnaden för företagets utförande har inklusive förrättningskostnaderna överstigit den beräknade kostnaden 56.544,41 kronor och uppgått till c:a 77.200 kronor.

Malmö den 21 oktober 1950

Erik Alström
/Erik Alström/
Lantbruksingenjör

bev. 18.840 (18.680) 22.950
16.700 20.600
1.980 2.350

K. Lantbruksstyrelsen formulär K 103.
12. 1946. 10 000.

STATENS REPRODUKTIONSANSTALT
532546

FÖREDRAGET
DEN 7 FEB 1950
I
LANTBRUKSSTYRELSEN

224/49 Komb.

P. M.

D. N:r J 196/50

MG

för utbetalande av statsunderstöd.

Företag: Trelleborgs invallningsföretag av år 1946 i Trelleborgs stad och Västra Tommarps socken,

MALMÖHUS LÄN

Arb. plan: 18 mars 1949

Kontrakt: 10 januari 1950

Fullbordas: 1 september 1951

Statsbidrag: 18.840 kronor (utf. 18.680 + rens. 160)

Lån: 22.950 kronor

Beräkn. kostnad: 68.544:41 kronor

Verkst. utbet. d. 10/1 1950 av statsbidrag: 12.700 kr.

av lån: 15.600 kr.

Utfört arbete enligt Ibring. E. Alström den 26/1 1950.

..... kr. = c:a 100%.

Ordf. i arb. styrelsen } bef. Åkeriägaren Nils P. Wiberg,

~~Ende intressent~~ } Stavstensvägen 114, Trelleborg.

Rekv. ..... bifogad

Utbetalas av statsbidrag 4.000 kr.

av lån 5000 kr.

Stockholm den 7/2 1950.

ff.

.....

K. Lantbruksstyrelsens formulär K 106.
12. 1946. 1000.

STATENS REPRODUKTIONSANSTALT
571448

224/49

RAPPORT

LANTBRUKSSTYRELSEN
31 JAN 1950
DIARIE NR 196
SAK NR

över verkställd kontroll av

Företag: Trelleborgs invallningsföretag av år 1946 i Trelleborgs stad
(namn, socken och län)
och V. Tommarps socken av Malmöhus län

Ordf. i styrelsen: Åkeriägare Nils P. Wiberg, Stavstensvägen 114,
~~Förtroendeman~~:
~~Ende intressent~~: Trelleborg

Arbetsplanen fastställd den 18 mars 1949

Ändring medgiven den

Bidrag från statens avdikningsanslag 18840 kronor

Lån från statens avdikningslånefond 22950 kronor

Arbetstid enl. synemännens utlåtande till den 29 juni 1956

Arbetstid enl. kontrakt med Lantbruksstyrelsen till den 1 sept. 1951

Förlängning medgiven av {Lantbruksstyrelsen / Vattendomstolen} till

Vid förrättningen, som verkställts av undertecknad

den 25 januari 1950, har befunnits att så gott som allt arbetet utförts å företaget med undantag för smärre kompletteringsarbeten för c:a 300 kr.

Kostnaden för utfört arbete inklusive förrättningskostnaden uppgår alltså till nära 100 % av den beräknade kostnaden 56544.41 kr.

Malmö den 26 januari 1950

Erik Alström

/Erik Alström/

Lantbruksingenjör.

K. Lantbruksstyrelsen formulär K 103.
12. 1946. 10 000.

STATENS REPRODUKTIONSANSTALT
532546

Avskrift.

J 1987/52

SL/BE

Länsstyrelsen i Malmöhus län
Malmö.

Genom beslut den 19 september 1952 har Lantbruksstyrelsen beviljat förhöjt lån med 16.340 kr till utförande av TRELLEBORGS INVALLNINGSFÖRETAG AV ÅR 1946 i Trelleborgs stad och Skegrie kommun, Malmöhus län.

Av nämnda belopp utgår 8,440 kr som ytterligare lån till nedanstående fastigheter, vilka redan hava del i ett av Lantbruksstyrelsen den 18 mars 1949 till ifrågavarande företags utförande beviljat avdikningslån.

Fastighet	Ägare vid tidpunkten för låneansökningen
Trelleborgs stad	
Stadsägorna 173, 174, 2602, 2616, 2617, 2960.	Otto Nilssons dödsbo
Västra Tommarps socken	
Stöstorp 3^1	gemensam ägovidd Erik Svensson
-"- 7^3	

Av det av Lantbruksstyrelsen den 19 september 1952 beviljade lånet utgår återstående del, 7.900 kr, till följande fastigheter, vilka icke erhållit del i det tidigare beviljade avdikningslånet.

Fastighet	Ägare vid tidpunkten för låneansökningen
Trollebergs stad	
Stadsägorna 157, 158, 159, 160, 166, 167, 168, 2614, 2681, 2682, 176, 177, 2620.	Anders Hanssons dödsbo
-"- 206, 207, 2626, 2627, 2628	Sven Lindsjö
-"- 198, 202 A, 205 A.	Maria Telin

Stockholm den 16 december 1952.
Enligt uppdrag

Sune Lindh

Bestyrkes å tjänstens vägnar:
I Kungl. Lantbruksstyrelsen

SL/IB

Lantbruksingenjören C.H. Wallér
Malmö.

Ang. TRELLEBORGS INVALLNINGSFÖRETAG AV ÅR 1946 i Trelleborgs stad och Skegrie kommun, Malmöhus län.

Genom beslut den 19 september 1952 har Lantbruksstyrelsen till företaget beviljat ytterligare statsbidrag med 7.050 kronor och ytterligare lån med 16.340 kronor.

Med anledning härav översändas för att vederbörande tillställas formulär till skuldförbindelse och rekvisitioner.

./.

Styrelsen anmodar Eder tillse, att formulären utan onödigt dröjsmål ifyllas samt att de efter erforderlig granskning hit återställas.

Stockholm den 17 oktober 1952.
Enligt uppdrag

Sune Lindh

Avskrift.

D.nr 2676/47.

Till

Lantbruksingenjören Erik Alström,

V i s b y,

Vid granskning i Kungl. Lantbruksstyrelsen av förslag till Trelleborgs invallningsföretag av år 1946 framgår bl.a., dels att högsta högvattenståndet i Östersjön enligt uppgifter från Trelleborgs stad uppgår till + 6,8 m i för invallningsföretaget gällande höjdsystem, dels ock att ingående skyddsvallar ha föreslagits få samma höjd. Det synes emellertid kunna ifrågasättas, huruvida sistnämnda höjd är tillräcklig med hänsyn till risken för skador på vallarna och det invallade området vid höga yttre vattenstånd. Samma förhållande gäller även området intill pumpstation. Vidare framgår icke av ritningarna, huruvida höjden på markytan invid diket nordväst om vallsträckan K - L är tillräcklig för att hindra vatteninströmning.

Vad beträffar vallsträckan G - H torde kunna ifrågasättas, om icke det utmed och innanför vallen liggande valldiket bör inflyttas så, att en bankett om några meters bredd erhålles. Även om detta icke är nödvändigt för vallens stabilitet,

torde det dock innebära vissa fördelar ur underhållssynpunkt m.m.

Emedan synemännen ansett risker föreligga för infiltration av Östersjöns vatten, har statsgeologen Gunnar Ekström gjort vissa undersökningar omfattande sammanlagt fyra borrhål. Det framgår icke av synehandlingarna, huruvida synemännens bedömning av infiltrationsrisken grundats enbart på Ekströms borrningar eller om ytterligare undersökningar gjorts på de sträckor, som ligga mellan de i Ekströms utlåtande omnämnda platserna.

~~För nedbringande av drifts- och underhållskostnaderna synes det kunna ifrågasättas, huruvida icke att större mage-in varit att föredraga, än det nu föreslagna.~~

På grund av vad ovan anförts får jag härigenom anmoda Eder att vidtaga de åtgärder samt avgiva det yttrande, vartill Ni kan finna skäl.

Till ärendet hörande 2 häften handlingar och 6 ritningar, som här medfölja, återförväntas. ./.

Stockholm den 26 januari 1949.

Enligt uppdrag:
Hjalmar Forsman.

Lantbruksingenjör
Erik Alström
Lundavägen 66, Malmö
Tel. 72680.

LANTBRUKSSTYRELSEN
2 DEC. 1952
DIARIE Nr
SAK Nr

Till

Kungl. Lantbruksstyrelsen,

S t o c k h o l m.

Ang. Trelleborgs invallningsföretag av år 1946.

Den 27 november gjorde jag vissa förfrågningar betr. rubricerade företag och har i dag erhållit uppgift på hur det ytterligare lånet beräknats. Frågan, hur det första lånet, beviljat den 18.3 1949, beräknats, kvarstår dock. Enligt bifogade uppställning blir den sammanlagda andelsprocenten 63,253, varför kostnaden för utförandet borde bli 35.766:04 kr. (Med den av lantbruksstyrelsen angivna procenten, 61,428, blir kostnaden 34.734:10, ej 34.426:96) och lånet betydligt högre än det beviljade.

ej till ha rensn.

I den händelse att det beror på en felräkning, finns kanske ingen anledning att söka tilläggslån, men skulle felet ha annan orsak, anhålles om uppgift härpå, då lånefördelning för företaget nu är aktuell.

Malmö den 1 december 1952

I tjänsten:

Erik Alström

/Erik Alström/

Ringt ing Alström 3/12-52. Något tilläggslån behövde inte beviljas, om han inte återkom i saken. Rättelse betr. fördeln. av 1:a lånet skulle vidtas av honom.
Egentligen skulle 1:a lånet varit 680 kr större med följd att ytt lånet höjts med 330:-, men han trodde inte det skulle spela någon roll.

[signature]

LANTBRUKSSTYRELSEN
2 DEC. 1952
DIARIE Nr
SAK Nr

F ö r t e c k n i n g

Trelleborgs stad			
Stadsägorna	173+174+2616+2617	Otto Nilssons dbo	6,267 %
"	2602	-"-	1,545 %
"	2612+2652	Birger Larsson	1,027 %
"	2960	Otto Nilssons dbo	37,926 %
"	220+2636	Nils P. Wiberg	2,362 %
V. Tommarps s:n			
Ståstorp 3^{1} o. 7^{3}		Erik Svensson	14,126 %
		Summa	63,253 %

Sammanställning av pumpens verkningssätt

Pumpen tar vid 1,6 m manometrisk uppfordringshöjd 230 l/s. Medeluppfordringshöjden är 1,3 m, vilket kan anses svara mot pumpens statiska uppfordringshöjd. Räknas med: Q_p = 230 l/s konstant. Litet fel.

Magasinets storlek

+4,5 m HW	320 m³	430 m³
+3,7 m MW		
+3,1 (räkna +3,2) LW	110 m³	

t_a = tömningstid för magasinet

t_b = efterföljande fyllningstid för magasinet

$T = t_t + t_f$ = tid mellan två på varandra följande tillslag, således innefattande ett till- och ett frånslag.

Normal högvattentillrinning enligt förslaget = 1,3 l/s.ha motsv. 220 l/s = Q

Antagen medelvattenmängd = 0,13 l/s.

Tabell: t_a, t_b och T i minuter.

Magasin m³	Vid Tillrinning 0	0,1 · Q			0,2 · Q			0,5 · Q			0,7 · Q		
	t_a	t_a	t_b	T	t_a	t_b	T	t_a	t_b	T	t_a	t_b	T
	minuter												
110	8	9	83	92	10	42	52	17	17	34	24	12	36
320	23	26	242	268	29	121	150	46	48	94	70	32	102
430	31	34	324	358	39	163	182	60	65	125	94	46	140

Vid sygnisammaste tillrinningsintensitet (0,5 Q) blir således tiden för ett från och ett tillslag ~ 1½ à 2 timmar. Vid alla andra tillrinningsintensiteter längre. Detta vid pumpning mln MW och HW.

vänd

Valldiket G – H

Vid högsta yttre vattenstånd och vattentomt i kanalen på insidan (mot oggunsam förklädning), erhållas med cirkulärcylindriska glidytor en skärpåkänning i lerans av 0,7–0,8 t/m², vilket motsvaran tillåten påkänning för rel. lösa lerar. Såvida icke tunna ena eller vandlager inlagras i leran fördigger [illegible] ingen sick för stabiliteten vid utförande enligt förslaget.

att. Direkt vallen G-H

minst 1,5 m

FÖREDRAGET
DEN 10 JAN 1950
LANTBRUKSSTYRELSEN

RAPPORT

LANTBRUKSSTYRELSEN
1 OKT. 1949
DIARIE NR J 3288
SAK NR

över verkställd kontroll av

Företag: Trelleborgs invallningsföretag av år 1946 i Trelleborgs
(namn, socken och län)
stad och V. Tommarps socken av Malmöhus län

Ordf. i styrelsen: Åkeriägare Nils P. Wiberg, Stavstensvägen 114,
~~Förtroendeman:~~
~~Ende intressent:~~ Trelleborg

Arbetsplanen fastställd den 18 mars 1949

Ändring medgiven den

Bidrag från statens avdikningsanslag 18840 kronor

Lån från statens avdikningslånefond 22950 kronor

Arbetstid enl. synemännens utlåtande till den 29 juni 1956

Arbetstid enl. kontrakt med Lantbruksstyrelsen till den 1 sept 1951

Förlängning medgiven av {Lantbruksstyrelsen / Vattendomstolen} till

Vid förrättningen, som verkställts av undertecknad

den 7 september 1949, har befunnits att följande dikessträckor delvis färdigställts.

Dikessträckan	B - C	19500:-
"	C - D	6300:-
"	D - E	3800:-
"	D - F	3255:-
"	B - Ba	750:-
"	C - Ca - Cb	1900:-
"	Ca - Cc	1050:-
"	D - Da	530:-
	Summa	37095:- kr.

Kostnaden för vid kontrollen verkställt arbete inklusive förrättningskostnaden 1148,32 kr uppgår alltså till 38243,32 kr motsvarande 68 % av hela den beräknade kostnaden 56544,41 kr.

Vänd!

K. Lantbruksstyrelsen formulär K 103.
12. 1946. 10 000.

STATENS REPRODUKTIONSANSTALT
532548

Visby den 30 sept. 1949.

Erik Alström

/Erik Alström/

Lantbruksingenjör.

224/49

LANTBRUKSSTYRELSEN
1 OKT. 1949
DIARIE NR J 3288
SAK Nr

FÖREDRAGET
DEN 10 JAN 1950
I
LANTBRUKSSTYRELSEN

Till Kungl. Lantbruksstyrelsen.

Härmed får jag vördsamt översända nedanstående kontraktshandlingar m. m. angående Trelleborgs invallningsföretag av år 1946 i Trelleborgs stad och V. Tommarps socken av Malmöhus län.

2 kontrakt,
1 skuldförbindelse,
1 säkerhetsförbindelse,
7 taxeringsbevis,
1 fullmakt,
1 rapport över verkställd kontroll samt
2 rekvisitioner.

Visby den 30 sept 1949.

Erik Alström

/Erik Alström/

Lantbruksingenjör.

1950 den 10 januari.

Uppgift jämlikt stadgandet i 1 §, 1 stycket, av lag om kronans förmånsrätt för avdikningslån den 14 juni 1929 (nr 164).

Företagets namn: Trelleborgs invallningsföretag av år 1946 i Trelleborgs stad och Västra Tommarps socken, Malmöhus län.

Lån 22.950 kronor från statens avdikningslånefond enligt Kungl. Lantbruksstyrelsens beslut den 18 mars 1949.

Lånet har beviljats för nedanstående i utredningen angående detsamma upptagna fastigheter.

Fastighet	Mantal	Registernummer	Ägare
Trelleborgs stad			
Stadsägorna 173+174+2616+2617			Otto Nilssons dödsbo
Stadsägan 2602			Detsamma
Stadsägorna 2612+2652			Birger Larsson
Stadsägan 2960			Otto Nilssons dödsbo
Stadsägorna 220+2636			Nils P. Wiberg
Västra Tommarps socken			
Ståstorp	1/3	3^1	Erik Svensson
" (gemens. ägovidd)	1/6	7^3	Densamme

Stockholm den 10 januari 1950.

På Kungl. Lantbruksstyrelsens vägnar

Hjalmar Forsman

LANTBRUKSSTYRELSEN
11 FEB. 1949
DIARIE Nr
SAK Nr

Till Kungl. Lantbruksstyrelsen.

Med anledning av skrivelse den 26 jan. 1949 angående Trelleborgs invallningsföretag av år 1946 får jag lämna nedanstående svar på de framställda frågorna.

Beträffande det exceptionella högvattenståndet i Östersjön invid Trelleborg får jag framhålla, att jag vid förrättningens planläggande diskuterade denna fråga med hamnkaptenen i Trelleborg. Denne ansåg, att det var tillräckligt med att räkna med ett exceptionellt vattenstånd av 6,5 m enligt förrättningens höjdsystem. Med anledning av Styrelsens skrivelse har jag ånyo satt mig i förbindelse med honom och han hade fortfarande samma åsikt. Han omtalade vidare, att år 1902 vid jultiden under en mycket stark storm vattnet steg till höjden +6,80 m. Han ansåg dock, att denna vattenhöjd ej behövde läggas till grund för en dimensionering, enär vid detta tillfälle ett flertal gator i staden stodo under vatten, varför ett så-

dant vattenstånd är alltför katastrofartat. Vidare har jag kontrollerat den högsta höjd, som vattnet stigit till vid den blivande invallningsstationen under de sista stormarna, vilka varit ovanligt starka och förorsakat exceptionella översvämningar. Vattnet steg då till höjden +6,45 m. Skulle Styrelsen önska, att vallarna höjas till höjden +7,00 m innebär detta (ej) ganska obetydlig fördyring för företaget, varför jag ej har något att invända häremot.

Styrelsen framhåller ävenledes, att det icke framgår av ritningarna, huruvida höjden på markytan invid diket nordväst om vallsträckan K-L är tillräcklig för att förhindra vattenminskning. Med anledning härav får jag påpeka, att det redan ligger en befintlig vall utmed detta dike, och då denna vall bedömts vara tillräcklig, har ej någon profilritning upprättats över densamma.

Beträffande vallsträckan G-H får jag framhålla, att anledningen till vallens utformning är, att jag velat göra så obetydlig skada som möjligt. Skulle vallen utföras med ifrågasatta banketter skulle stadsägan 55 (ägofig. 326-328) nästan totalt försvinna. I detta sammanhang får jag påpeka, att dikena på bägge sidor om vallen enbart äro till för att ge erforderliga fyllnadsmassor till vallen. Det är eventuellt möjligt, att en del av jordvallarna, som erhålles från den öppna kanalen, kan transporteras till denna vall och i så fall behöver ej siddikena utföras. Om detta är möjligt utan alltför stora merkostnader, kan ej avgöras nu.

Beträffande riskerna för infiltration av Östersjöns vatten får jag framhålla, att statsgeologen Gunnar Ekström utfört sina undersökningar i min närvaro, varvid jag framhöll, att

han fick fria händer att göra alla de undersökningar, som han ansåg nödvändiga för att bedöma infiltrationsrisken. Han ansåg de gjorda undersökningarna tillräckliga. Någon anledning för mig att komplettera dem har därför ej funnits.

Till ärendet hörande 2 häften handlingar och 6 ritningar bifogas.

Malmö den 9 febr. 1949.

Erik Alström

/Erik Alström/

lantbruksingenjör.

$\frac{60}{84} = 0,71$

$1,42$

$\frac{2}{3} \cdot \frac{0,537}{100} = 358 \cdot 56 \cdot 044 : 41$

$= 200 : 64$

Vk $= \frac{2.362 \cdot 77:200}{100} = 1823:464$

Σ bida $\frac{2.362 \cdot 25.730}{100} = 607:474$

Vk 1.823:46 båtu 1.781:—

Σb. 607:74 1.246:70

diff 1.215:72 = lön

bes. lön 200:64

Gtt lön 1.015:08 ~ 1.010:—

$$\frac{1.825 \cdot 56{:}044{:}41 \cdot 2}{100 \cdot 3} = \frac{3{,}65 \cdot 56{:}044{:}41}{100 \cdot 3} = 681{:}873$$

681:87