Blad I.
Planritning.

Förslag
till
Dikningsföretaget "Sandby-Sularp av år 1945"
i S. Sandby och Hardeberga socknar,
Malmöhus län.

Upprättat vid syneförrättning år 1945 av
Claes-Henrik Waller.
Statens lantbruksingeniör.

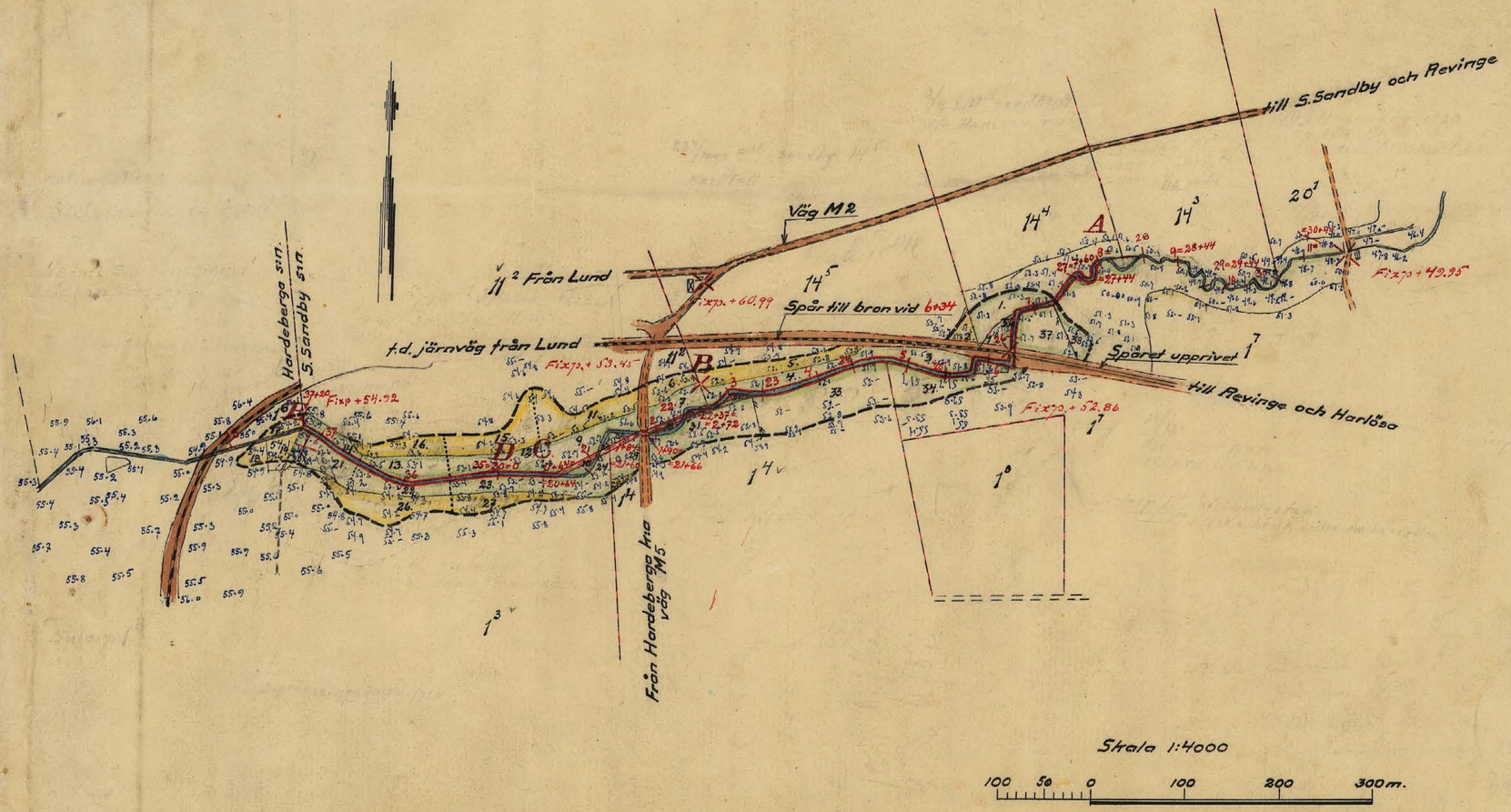

RITN. Nr 001
N 3-0901
Kungl. Lantbruksstyrelsens Kulturtekniska byrås arkiv
486-1
3 ritn

Blad 2.

Diknings-företaget "Sandby-Sularp av år 1945".

Profil- och sektionsritningar m.m.

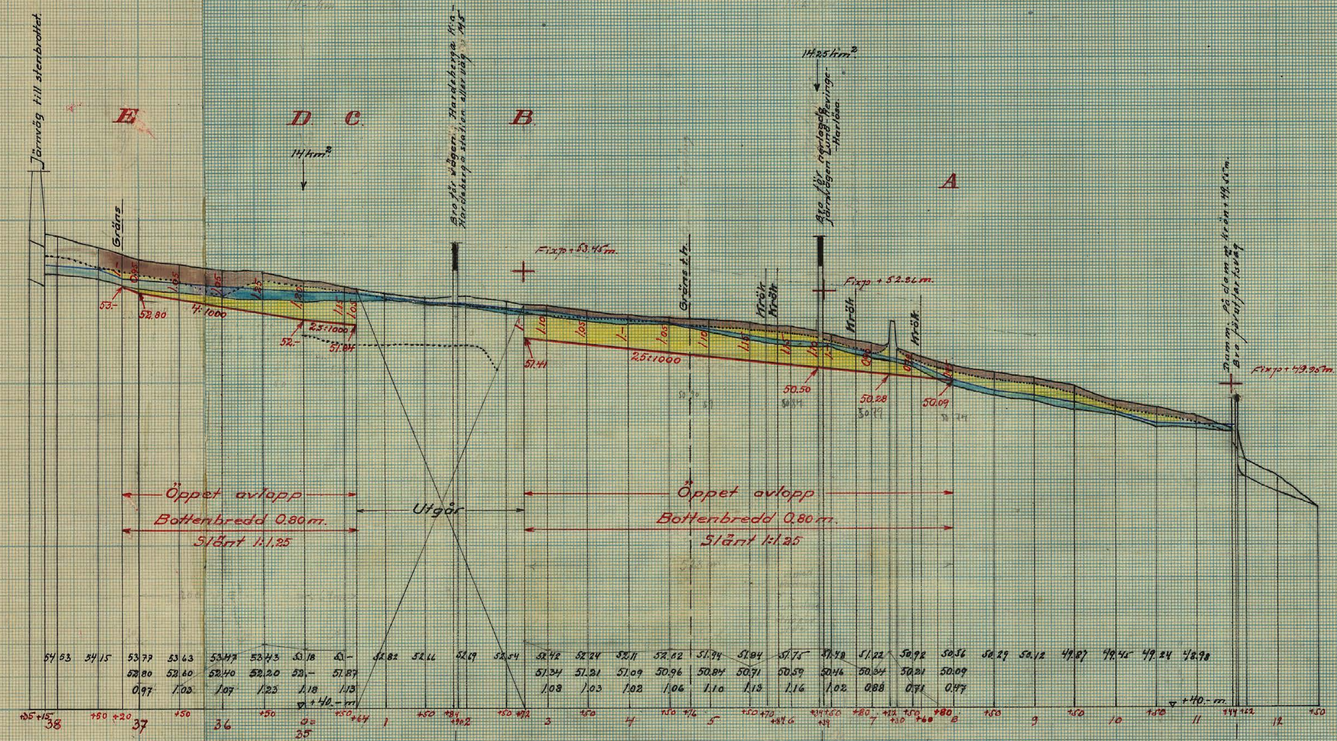

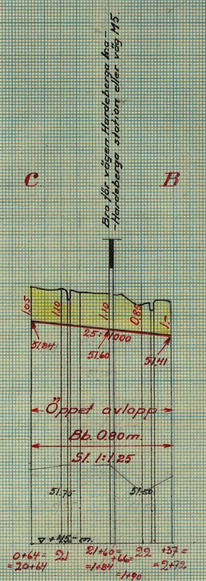

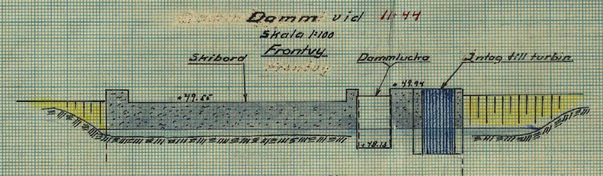

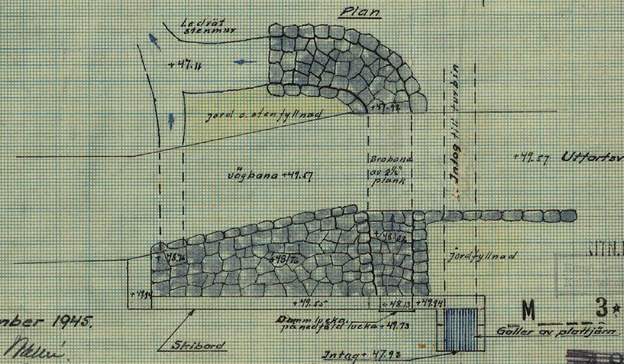

Höjd- och sektionsskala 1:100

1 0,5 0 1 2 3 4 5 6 7 m.

Längdskala 1:4000

100 50 0 100 200 300 m.

Malmö i september 1945.

Chef. Hellen Nilsson

Statens lantbruksingenjör.

ANTIKV. Nr 002 -

M 3*0901

486-2

Dikningsföretaget "Sandby-Sularp av år 1945".

Profilritning.

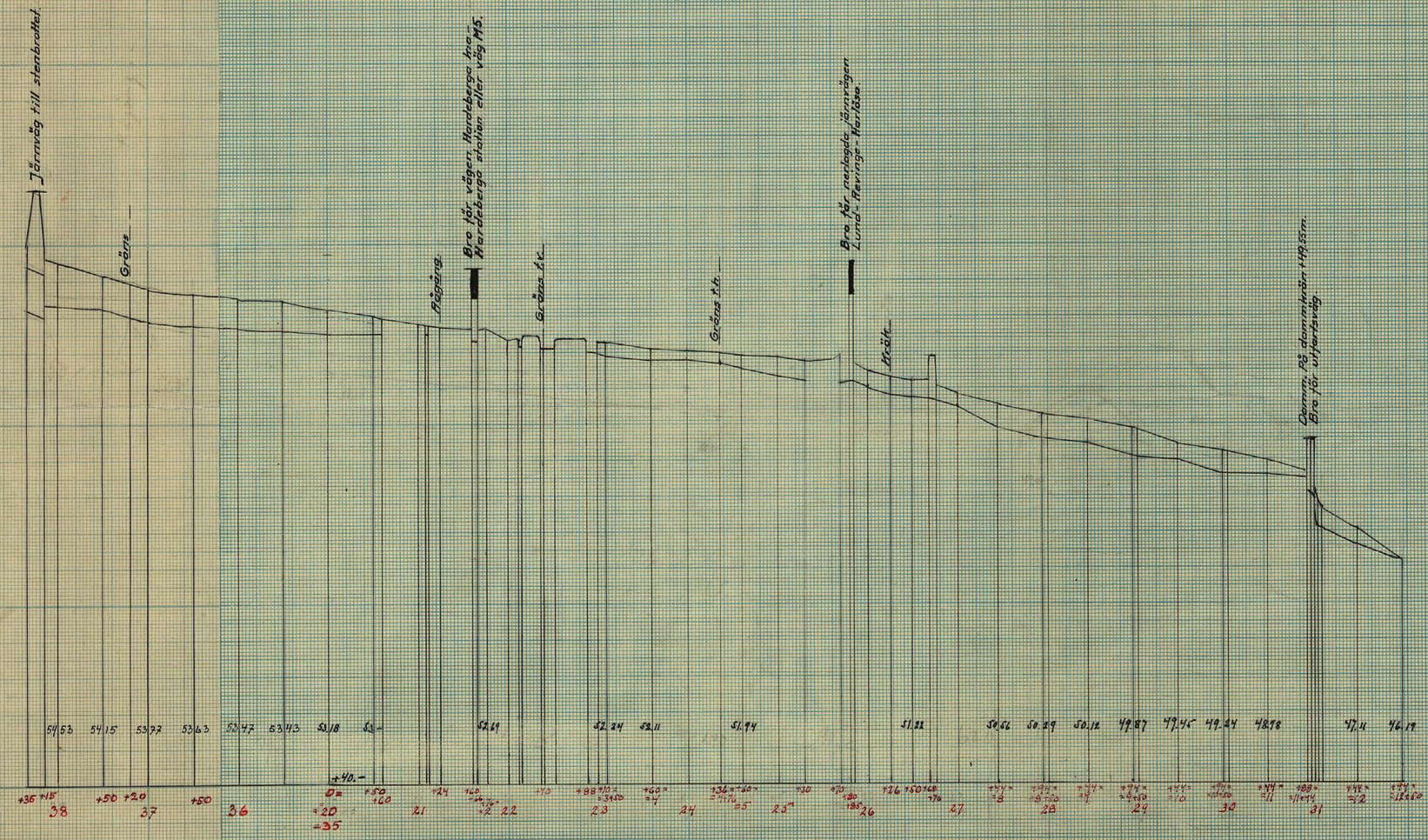

JTH. Nr 003.

486-3

Malmö i september 1945.

Stefens lantbruksingeniör.

M 3:0901

Ser E XIII b
486
6500
K. LANTBRUKSSTYRELSEN
27 FEB. 1947
M 3 0901
Kungl. Lantbruksstyrelsens arkiv

B IV 70/1949

Dikningsföretaget Sandby-Sularp av år 1945 i Södra Sandby och Hardeberga socknar, Malmöhus län.

Understödets art: Bidrag.

Förslagsställare: statens lantbruksingenjör C. H. Wallér.

486 - 3

Genom beslut den 16 maj 1949 har Kungl. Lantbruksstyrelsen, som godkänt en ~~an-~~läggningskostnad av 5.553:17 kr., till företaget beviljat bidrag med 1.850 kr. samt fastställt arbetsplanen { i oförändrat skick. / ~~med tillägg, att~~ .....

Betygas i tjänsten Bjuth Granath

BETÄNKANDE

DIARIE Nr 6500
K. LANTBRUKSSTYRELSEN
27. FEB. 1947

rörande bidrag från statens avdikningsanslag till

dikningsföretaget Sandby-Sularp av år 1945 i Södra Sandby och Hardeberga socknar, Malmöhus län.
(företagets namn samt socken och län)

Ordf. i styrelsen: / ~~Förtroendeman:~~ / ~~Ersättningsman:~~ Lantbrukaren Henrik Åkesson, Sandby nr 11, Hardeberga.
(titel, namn och adress)

Förrättningsman: Statens lantbruksingenjör C.H.Wallér.
(titel och namn)

Förrättningsmannen förordnad den 6 april 1943. Förrättningen avslutad den 9 oktober 1945

Förslaget är upprättat { i samband med fullständig syn / ~~i samband med förenklad syn~~ } och omfattar 1 häfte handlingar och 3 blad ritningar. Vid förrättningen bestämd arbetstid 9 december 1955. I kontrakt med Kungl. Lantbruksstyrelsen synes tidpunkten för företagets färdigställande böra angivas till den 1 september 1950.

Båtnad (social båtnad ej inräknad) 5767:- kronor.

Total kostnad (kostnad för en första rensning inräknad) ..... kronor.

För kostnadsberäkningen äro nedanstående à-priser karakteristiska:

Schaktning: Grusbl. lera 2.25 kr/m^3, grus och sten 6.- kr/m^3.
Företaget är utfört. De verkliga arbets- och materialkostnaderna belöpa till 4365:- kr,

BERÄKNING AV STATSUNDERSTÖD.

Kostnadssammandrag.

Samfällighet (Delföretag)	Arbets- och materialkostnad		Ersättningar		Förrättningskostnader och dylikt		Summa kostnad för utförandet		Kostn. för en första rensning	Total kostnad	
	kronor	öre	kronor	öre	kronor	öre	kronor	öre	kronor	kronor	öre
	4365	-	540	-	648	17	5553	17	200	5753	17

Kungl. Lantbruksstyrelsens formulär K 89 b
7. 1946. 4 500.

STATENS REPRODUKTIONSANSTALT
52316

Areal, båtnad och kostnad samt bidragsberäkning.

Samfällighet (Delföretag)	Förbättrad mark: åker tomt har	åker tomt ar	annan mark har	annan mark ar	summa har	summa ar	Jordförbättring kronor	Jordförbättring öre	Social båtnad *)	Total kostnad kronor	Total kostnad öre	Kostnad per hektar kronor	Bidragskvot	Bidrag kronor
	1	93	4	53	6	46	5767	-	0	5753	17	890	1/3	1910

Av bidraget belöper c:a 1845 kronor på företagets utförande och c:a 65 kronor på en första rensning.

Nämnden har intet att erinra mot det upprättade förslaget till torrläggningsföretaget. Den vid syneförrättningen uppskattade båtnaden består uteslutande av jordförbättring. Markerna äro välbelägna i förhållande till vederbörande åbyggnader och företagets utförande synes vara av väsentlig betydelse för bedrivande av ett rationellt jordbruk å berörda fastigheter.

Alla de fastigheter och brukningsdelar, som vinna båtnad av företaget, omfatta minst 10 ha åker (se syneförrättningsprotokollet § 24).

Arbetet är utfört. De verkliga arbets- och materialkostnaderna belöpa till 4365:- kronor. Såvitt det kunnat utrönas, har statsunderstöd icke tidigare utgått till torrläggning av ifrågavarande mark.

Den verkställda utredningen visar, att företaget är ur allmän och enskild synpunkt nyttigt och önskvärt, samt att det även i övrigt uppfyller villkoren för erhållande av ifrågasatt bidrag av statsmedel. Kostnaden för företagets utförande överstiger icke värdet av uppskattad jordförbättring. Företaget synes icke vara av sådan betydelse ur allmän synpunkt, att högre bidrag än 1/3 av kostnaden kan anses motiverat.

På grund av vad sålunda blivit utrett föreslås att till företaget beviljas bidrag från statens avdikningsanslag med 1910:- kronor.

Vid detta betänkande fogas:

Bilaga 1: intyg att besvär mot förrättningen ej anförts.

" 2: transumt av protokoll angående ansökan om statsbidrag samt val av styrelse.

" 3: sammanställning rörande förrättningskostnader o.dyl.

Malmö den 19 februari 1947.

Å TORRLÄGGNINGSNÄMNDENS I MALMÖHUS LÄN vägnar:

*) Beteckningar: 0 = ingen, 1 = ringa, 2 = avsevärd, 3 = stor.

Kungl. Lantbruksststyrelsen.

DIARIE Nr 6500
K. LANTBRUKSSTYRELSEN
27. FEB. 1947

Å vederbörande intressenters vägnar får jag vördsamt anhålla, att Kungl. Lantbruksstyrelsen måtte bevilja bidrag ~~och lån~~ av statsmedel till utförande av dikningsföretaget "Sandby-Sularp av år 1945" i Södra Sandby och Hardeberga socken, Malmöhus län. Förslagshandlingar och rithingar hava upprättats vid syneförrättning enligt 10 kap. vattenlagen.

Sandby/Hardeberga den 9 oktober 1945.

Henrik Åkesson

Bilaga 2.

Transumt.

Protokoll, fört vid sammanträden för syneförrättning enligt 10 kap. vattenlagen angående torrläggning av marker till Sandby och Sularp i Södra Sandby och Hardeberga socknar, Malmöhus län.

År 1945 den 4 september inställde sig undertecknad, statens lantbruksingenjör och förrättningsman, samt skiftesgodemännen Daniel Persson i Abusa och Fritz Nilsson i St. Råby hos lantbrukaren Henrik Åkesson, Sandby nr 11,

---

§ 20.

Sakägarne beslöto att gemensamt ansöka om bidrag från statens avdikningsanslag. De uppdrogo åt lantbrukaren Henrik Åkesson, Sanby nr 11 per Hardeberga, och vid förfall för honom åt lantbrukaren Emil Nilsson, Sularp per Hardeberga,

att med förrättningsmannen träffa överenskommelse om upprättande av sådana handlingar, som erfordras för ansökan om statsbidrag;

att hos Kungl. Lantbruksstyrelsen ansöka om statsbidrag;

att, om statsbidrag beviljas, med Kungl. Lantbruksstyrelsen träffa avtal angående företagets utförande;

att uppbära och utkvittera det statsbidrag, som kan bliva beviljat;

att företräda sakägarna i alla de andra frågor, som avse statsbidraget.

§ 21.

Sedan sakägarna förklarat sig beredda att omedelbart utse styrelse, valdes till ledamöter av styrelsen lantbrukaren Henrik Åkesson, Sandby nr 11 pr Hardeberga, ordförande och verkställande styrelseledamot, samt lantbrukarne Emil Nilsson, Sularp per Hardeberga och Birger Bengtsson, Björka per Hardeberga.

Till revisorer valdes lantbrukarne Karl Tell och Albin Olsson.

---

§ 26.

Då intet ytterligare förekom, upplöstes och godkändes protokollet, varefter förrättningen förklarades avslutad och sammanträdet upplöstes.

Sandby den 9 oktober 1946.

Å tjänstens vägnar:

C.H.Wallér

Statens lantbruksingenjör

Dan Persson Fritz Nilsson

Gode män.

Rätt transumerat betygar:

C.H.Wallér.

Bilaga 3.

Redovisning av förrättningskostnader och dylikt.

Dikningsföretaget Sandby-Sularp av år 1945 i Södra Sandby och Hardeberga socknar, Malmöhus län.

(Företagets namn samt socken och län m. m.)

Datum År och månad	Datum Dag	Utgiftspost	Verifikation	Bekommet förskott kronor	Bekommet förskott öre	Utbetalat av förrättningsmannen kronor	Utbetalat av förrättningsmannen öre	Utbetalat av intressenter kronor	Utbetalat av intressenter öre
		Ersättning till statsverket för syneförrättning; arvodesräkning 11:4/45						439	54
		Hantlangning m.m.						95	58
		Skiftesgodemän						80	-
		Annons med kungörelse om sammanträde						26	15
		Ljuskopior till ritningarna						1	70
		Inbindning av förrättningshandlingarna						3	-
		Bevis att besvär mot förrättningen ej anmälts						2	20
						Summa		648	17

Malmö i december 1946.

C.H.Wallér

Statens lantbruksingenjör.

Kungl. Lantbruksstyrelsens formulär K 87 b.
1. 1946. 6 000.

STATENS REPRODUKTIONSANSTALT
22046

Bilaga 1.

Att, såvitt framgår av härstädes fört vederbörligt diarium, besvär icke inom laga tid anförts över en enligt uppgift den 9 oktober 1945 avslutad laga syneförrättning angående dikningsföretaget "Sandby-Sularp av år 1945" i Södra Sandby och Hardeberga socknar, Malmöhus län; det varder härmed till bevis meddelat. Stockholm i Söderbygdens vattendomstols kansli den 31 augusti 1946.

Ex officio:

Arend Nordin
(Arend Nordin)

Lantbruksingenjören C. H. Wallér

Stämpel 21 —

Bet. 2.20 den 3/9 1946.

C.H.Wallér.

Ser EXIII b
486
17008
M 3*0901

Bev. 16/1949 bet.

Bild. 70/1949

Handlingar

till

dikningsföretaget

"Sandby-Sularp av år 1945"

i Södra Sandby och Hardeberga socknar,

Malmöhus län.

Upprättade vid syneförrättning år 1945.

Kävlingeåns nederbördsområde nr 92.

Handlingar

till

dikningsföretaget

"Sandby-Sularp av år 1945"

i Södra Sandby och Hardeberga socknar,

Malmöhus län.

Upprättade vid syneförrättning

år 1945.

Innehåller 48 sidor.

Härtill hör 3 st. ritningar.

Översiktskarta.



Skala 1:100000.

Protokoll, fört vid sammanträden för syneförrättning enligt 10 kap. vattenlagen angående torrläggning av marker till Sandby och Sularp i Södra Sandby och Hardeberga socknar, Malmöhus län.

År 1945 den 4 september inställde sig undertecknad, statens lantbruksingeniör och förrättningsman, samt skiftesgodemännen Daniel Persson i Abusa och Frits Nilsson i St. Råby hos lantbrukaren Henrik Åkesson, Sandby nr 11, för att enligt Länsstyrelsens för förrättningsmannen utfärdade förordnande (bil. 1) företaga syneförrättning enligt 10 kap. vattenlagen angående torrläggning av marker till Sandby och Sularp i Södra Sandby och Hardeberga socknar, Malmöhus län. Kungörelse om syneförrättningen, som förrättningsmannen den 18 juli 1945 översänt till pastorsämbetena i Södra Sandby och Hardeberga, hade anslagits för respektive församlingar söndagen den 22 juli 1945 (bil. 2 och 3). Kungörelsen hade även varit införd i Skånska Dagbladet torsdagen den 19 juli 1945. Till kände sakägare hade förrättningsmannen den 20 juli 1945 översänt underrättelser om förrättningen. Över avsända kungörelser, kallelser och underrättelser hade förteckning upprättats (bil. 4).

Förutom synemännen hade följande tillstädeskommit.

Sökandena till syneförrättningen:

Lantbr. Hemik Åkesson, Sandby nr 11; äg. 3/8 mtl.
Sandby 11:2 i S. Sandby s:n.

Lantbr. Emil Nilsson, Sularyd nr 1; äg. 3/16 mtl. Sularyd
1:4 i Hardeberga s:n.

Lantbr. Birger Bengtsson, Björka; äg. 5/16 mtl. Sularyd
1:3 och lägenheten Fridhem 1:1 i Hardeberga s:n.

Övriga delägare och ombud:

Lantbr. Karl Jeli, Sandby nr 14. äg. 237/1000 mtl.
Sandby 14:5 i S. Sandby s:n.

Lantbr. Oscar Christensson, Sandby nr 14; äg. 1/16 mtl.
Sandby 14:3 i S. Sandby s:n.

Lantbr. Ola Hansson, Sandby nr 14. äg. tillsammans
med sina barn Emma Olsson, Ernst Olsson,
Alfred Olsson, Albin Olsson, Harald Olsson
och Nils Olsson 3/16 mtl. Sandby 14:4 genom
Albin Olsson (bil. 6-8), Alfred Olsson
och Nils Olsson.

Lantbr. Nils Flink, Sularyd; äg. 29/128 mtl. Sularyd
1:7 i Hardeberga s:n och 1/4 mtl. Sandby
20:1 i S. Sandby s:n, biträdd av fabrikören
Gifford Johansson, Ludvigsborg.

Lantbr. Johan Mårtensson, Röstorp per Hardeberga,
äg. avst. Sularpsängen 1:6 i Hardeberga s:n.

Lantbr. Ernst Flink, Sularp; arr. de Nils Flink tillhöriga fastigheterna.

Lantbr. Olof Hansson, Lugnadal, sysloman för sovrlägyningsföretaget "Hardeberga - Ksängen av åren 1909/10".

Vägförvaltningen genom övervägmästaren N. A. Emmertz (bil. 5).

§ 1.

Det för förrättningsmannen utfärdade förordnandet upplästes och bilades protokollet (bil. 1).

§ 2.

Jäv mot synemännen hade ingen att anmäla. Synemännen visste sig ej heller stå i jävsförhållande till nu kände sakägare. Gode männen förklarade, att de avlagt föreskriven ed och att de innehade uppdrag att vara skiftesgodemän.

§ 3.

Laga hinder mot förrättningens handläggande hade ingen att anmäla.

§ 4.

Förrättningsmannen framlade en plankarta över de marker, som komme att beröras av det plane-

rade torrläggningsföretaget, samt profil- och sektionsritningar över det avlopp, vars upptagande sökandena påyrkat vid fältundersökningarna. Vidare meddelade förrättningsmannen, att sakägarne vid de yrkanden rörande avloppsupptagande, som komme att framställas under förrättningen, hade att hänföra sig till numren på de vid undersökningarna avvägda och på ritningarna utmärkta pålarna eller och till de på ritningarna utsatta stora bokstäverna, vilka markerade vissa bestämda punkter.

§ 5.

Sökandena framhöllo, att vissa delar av deras marker nu voro mindre väl torrlagda på grund av att floddiket, till vilket dessa marker avvattnades, ej utförts till erforderliga dimensioner. De yrkade därför, att floddiket skulle uppgrävas från avvägningspunkten 37+20 i gränsen mellan fastigheterna Sularpsängen 1⁶, äg. Johan Mårtensson, och Sandby 11², äg. Henrik Åkesson, och öster ut så långt det erfordrades för torrläggning av deras marker. Sökandena framhöllo vidare, att de även i framtiden ämnade som äng bibehålla ängsmarkerna utmed floddiket.

§ 6.

Herr Olof Hansson, syssloman för torrläggningsföretaget "Hardeberga-Koängen av åren 1909/10", hade inget att erinra mot att det nu planerade dikningsföretaget komme till stånd.

§ 7.

Förrättningsmannen meddelade, att man för att kunna torrlägga den längst ner liggande sökandens, Emil Nilsson, marker måste rensa och uppgräva floddiket ungefär till avvägningspunkten 7+80, där bottenlinjen för det uppgrävda avloppet komme att ligga ungefär på höjden + 50.10 m. Då krönet för den Nils Flink tillhöriga hålldammen vid avvägningspunkten 11+44 låge på höjden + 49.55 m, kunde alltså det nu planerade torrläggningsföretaget knappast komma att skadligt inverka på Flinks vattenkraftanläggning.

§ 8.

Herr Nils Flink förklarade, att det planerade torrläggningsföretaget ej kunde skadligt inverka på hans vattenkraftanläggning om floddiket ej uppgrävdes längre öster ut än till avvägningspunkten 7+80.

§ 9.

Förrättningsmannen meddelade, att floddiket korsade allmänna vägen Kilstorp-Hardeberga kyrka-Norrstorp-Sularp-Hardeberga station eller väg M5 vid avvägningspunkten 1+84. Den nuvarande bron i korsningspunkten vore utförd med tillräcklig bredd men bottnen måste sänkas ca 80 cm. Det upplystes, att bron nybyggts mellan åren 1910 och 1920.

§ 10.

Övervägmästaren Emmertsa förklarade, att han skulle ~~närmare~~ undersöka förhållandena beträffande bron och därefter närmare överlägga med förrättningsmannen i ärendet.

§ 11

Det upplystes, att bron vid avvägningspunkten 6+34 för den nu nerlagda järnvägen Lund-Revinge-Harlösa nybyggts åren 1904 - 1905.

§ 12.

Till protokollet anteckna des, att kostnaderna för kontlongning m. m. vid förundersökningarna beläpte sill 95.58 kr, vilka förskotterats av sökandena och fördelats dem emellan sålunda;

Birger Bengtsson	44.29 kr.
Emil Nilsson	44.29 "
Henrik Åkesson	7.- "
Summa	95.58 kr.

§ 13.

Meddelades, att synegången komme att företagas omedelbart efter sammanträdet.

§ 14.

Då intet ytterligare förekom, upplästes och godkändes protokollet, varefter sammanträdet avslutades med sillkännagivande att nytt sammanträde i ärendet komme att hållas hos lantbrukaren Henrik Åkesson i Sandby tisdagen den 9 oktober 1945 kl. 10.

Sandby den 4 september 1945

Å tjänstens vägnar:
T. H. Waller.
Statens lantbruksingenjör.

Dan Pers Jean Fritz Nilsson
Gode Wäer

<u>År 1945 den 9 oktober</u> inställde sig synemännen hos lantbrukaren Henrik Åleesson, Landby nr 11, för att åter handlägga syneförrättningen. Förutom synemännen hade följande till städeskommit.

Lantbr. Henrik Åleesson
" Emil Nilsson
~~" Birger Bengtsson~~
" Karl Tell
" Alfred Alsson
" Albin Alsson
" Nils Flink

§ 15.

<u>Handlingarna</u> med utredning och yttrande enligt 10 kap. 52 § vattenlagen bilades protokollet (bil. 9–11).

§ 16.

<u>Förrättningsmannen</u> redogjorde för förslaget till företagets utförande samt framlade för sakägarne förslagshandlingarna och ritningarna. Handlingarna upplästes i huvudsakliga delar och bilades protokollet;

värderingslängden	bil. A
kostnadsförslaget	bil. B,
arbetsbeskrivningen	bil. C.

§ 17.

<u>Meddelades</u> synemännens utlåtande, varefter kostnadsfördelningslängden (bil. Db) upplästes.

§ 18.

Redogjorde förrättningsmannen för bestämmelserna i 11 kap. 85 § vattenlagen samt meddelade, att den med utlåtandet missnöjde ägde detsamma klandra genom besvär till Söderbygdens vattendomstol.

§ 19.

Förrättningsmannen redogjorde för nu gällande bestämmelser rörande bidrag och lån av statsmedel till tvorläggningsföretag.

§ 20.

Sakägarne beslöto att gemensamt ansöka om bidrag från statens avdikningsanslag. De uppdrogo åt lantbrukaren Henrik Åkesson, Sandby nr 11 per Hardeberga,
och vid förfall för honom åt lantbrukaren Emil Nilsson, Sulays per Hardeberga
att med förrättningsmannen träffa överenskommelse om upprättande av sådana handlingar, som erfordras för ansökan om statsbidrag;
att hos Kungl. Lantbruksstyrelsen ansöka om statsbidrag;
att, om statsbidrag beviljas, med Kungl. Lantbruksstyrelsen träffa avtal angående företagets utförande;
att uppbära och utkvittera det statsbidrag, som kan bliva beviljat;
att företräda sakägarna i alla de andra frågor, som avse statsbidraget.

Henrik Åkesson	26 ha åker, 3 ha äng,
Johan Måltensson	10 " åker
Birger Bengtsson	45 " åker, 2 ha äng
Emil Nilsson	27 " åker, 3 " äng
Nils Flink	40 " åker, 15 " äng

§ 25.

Delägarne förklarade, att de ej önskade erhålla lån från statens avdikningslånefond.

§ 26.

Då intet ytterligare förekom, upplästes och godkändes protokolles, varefter förrättningen förklarades avslutad och sammanträdet upplöstes.

Sundby den 9 oktober 1945

å tjänstens vägnar:

C. H. Wallin

Statens lantbruksingeniör.

Dan Persson Fritz Nilsson

Gode Mäkt

§ 21.

Sedan sukägarna förklarat sig beredda att omedelbart utse styrelse, valdes till ledamöter av styrelsen lantbrukaren Henrik Åkesson, Sandby nr 11 pr Hardeberga, ordförande och verkställande styrelseledamot samt lantbrukarna Emil Nilsson, Sulaps per Hardeberga och Birger Bengtsson, Björka per Hardeberga.

Till revisorer valdes lantbrukarna Karl Tell och Albin Olsson.

§ 22.

Förrättningsmannen meddelade, att diknings-företagets exemplar av handlingarna och ritningarna skulle förvaras av styrelsens ordförande. De komme därför inom 30 dagar att översändas till lantbrukaren Henrik Åkesson, Sandby per Hardeberga, för att av honom hållas tillgängliga för envar, som vill granska dem eller taga avskrifter och kopior.

§ 23.

Uträlnades ersättningen till biträdande godemännen sålunda:

Daniel Persson	40.– kr
Fritz Nilsson	40.– "
Summa	80.– kr

Ersättningarna utbetalades av Henrik Åkesson.

§ 24.

Följande uppgifter lämnades beträffande storlekan av delägarnes egendomar;

Ola Hansson m. fl.	12 ha åker, 1 ha äng,
Karl Tell	24 " åker, 1 " äng.

Bil. 1.

Ek.D. nr 17/677-1943.

Ink. till Lantbruksingeniörskontoret
den 7/4 1943

R E S O L U T I O N.

Översändes till lantbruksingenjören i Malmöhus län, - - - - - -
- - - - - - - - - - - - - - - - - som förordnas att, därest laga hinder ej möter, i behörig ordning företaga den i inneliggande ansökan omförmälda förrättning; skolande bevis om detta förordnandes emottagande skyndsamt hit insändas.

Malmö i landskansliet den 6 april 1943.

Eric Sverne

E. Wessman

Erhållet d. 28/5-43.

17

677-43.

Länsstyrelsen i Malmöhus län
6. APR. 1943
Landskansliet

Till

Länsstyrelsen i Malmöhus län.

Vördsamt anhålles om förordnande för behörig förrättningsman att jämlikt gällande vattenlag handlägga syneförrättning för torrläggning av oss tillhöriga marker i Sandby nr 11, S. Sandby socken, och Sularp nr 1 i Hardeberga socken, Malmöhus län. Av förrättningen kommer möjligen att beröras även andra fastigheter, vilka emellertid ej kunna uppgivas förrän erforderliga undersökningar utförts i samband med syneförrättningen.

Närmare upplysningar om förrättningen lämnas av lantbrukaren Henrik Åkesson, Sandby nr 11 per Hardeberga, Tel. ~~S. Sandby 29~~. Lund 53011

Sandby och Sularp den 5 april 1943.

Henrik Åkesson Emil Persson

Birger Bengtsson

13

Ink. till Lantbruksingenjörskontoret
den 23/7 1945

KUNGÖRELSE ang. sammanträde för syneförrättning enl. 10 kap. vattenlagen.

Bil. 2.

K u n g ö r e l s e.

Sammanträde för syneförrättning enl. 10 kap. vattenlagen angående torrläggning av marker till Sandby och Sularp i Södra Sandby och Hardeberga socknar, Malmöhus län kommer att hållas hos lantbrukaren Henrik Åkesson, Sandby nr 11, tisdagen den 4 september 1945 kl. 10.-, då vederbörande sakägare hava att tillstädeskomma personligen eller genom lagligen befullmäktigade ombud. Av förrättningen torde beröras dels marker till Sandby n:ris 11, 14 och 20 i S. Sandby socken samt Sularp nr 1 i Hardeberga socken, dels allmänna vägen M 5, dels torrläggningsföretaget Hardeberga-Koängen av åren 1909/10, dels den Lunds stad tillhöriga banvallen för nerlagda järnvägen Lund-Harlösa.

Malmö den 18 juli 1945.

Å tjänstens vägnar:

C.H. Wallér

C.H.Wallér

Statens lantbruksingenjör.

Att förestående kungörelse anslagits för S. Sandby församling söndagen den 22/7 1945 betygar:

Göta Ingvall.
Kyrkoherde.

Anhålles, att förestående kungörelse fortast möjligt måtte anslås för S. Sandby församling samt därefter, med bevis om att den anslagits, återsändas till förrättningsmannen under adress S. Förstadsgatan 2, Malmö.

Ink. till Lantbruksingenjörskontoret 14
den 23/7 1945

KUNGÖRELSE ang. sammanträde för syneförrättning enl. 10 kap. vattenlagen.

Bil. 3

Kungörelse.

Sammanträde för syneförrättning enl. 10 kap. vattenlagen angående torrläggning av marker till Sandby och Sularp i Södra Sandby och Hardeberga socknar, Malmöhus län kommer att hållas hos lantbrukaren Henrik Åkesson, Sandby nr 11, tisdagen den 4 september 1945 kl. 10.-, då vederbörande sakägare hava att tillstädeskomma personligen eller genom lagligen befullmäktigade ombud. Av förrättningen torde beröras dels marker till Sandby n:ris 11, 14 och 20 i S. Sandby socken samt Sularp nr 1 i Hardeberga socken, dels allmänna vägen M 5, dels torrläggningsföretaget Hardeberga-Koängen av åren 1909/10, dels den Lunds stad tillhöriga banvallen för nerlagda järnvägen Lund-Harlösa.

Malmö den 18 juli 1945.

Å tjänstens vägnar:

C. H. Wallér

C.H.Wallér

Statens lantbruksingenjör.

Att förestående kungörelse anslagits för Hardeberga församling söndagen den 22/7 1945 betygar:

Gösta Rignell.
Kyrkoherde.

Anhålles, att förestående kungörelse fortast möjligt måtte anslås för Hardeberga församling samt därefter, med bevis om att den anslagits, återsändas till förrättningsmannen under adress S. Förstadsgatan 2, Malmö.

Bil. 4. 15

Förteckning över avsända kungörelser, kallelser och underrättelser.

Adressat.	Adress.	Datum för underrättelsens avs.
Pastorsämbetet i S. Sandby församling,	S. Sandby	18/7 1945.
" i Hardeberga församling,	"	" "
Skiftesgodemannen Fritz Boijsen, Sofielund,	"	" "
Skiftesgodemannen Gustaf Nilsson, Hardeberga,	Hardeberga	" "
Drätselkammaren,	Lund	20/7 "
Lantbr. Henrik Åkesson, Sandby 11,	Hardeberga	" "
" Birger Bengtsson, Björka,	"	" "
" Emil Nilsson, Sularp 1,	"	" "
" Karl Tell, Sandby 14,	"	" "
" Oscar Christensson, Sandby 14,	"	" "
" Ola Hansson, " 14,	"	" "
" Albin Olsson, " 14,	"	" "
Fröken Emma Olsson, " 14,	"	" "
Maskinmästaren Ernst Olsson, " 11,	"	" "
Lantbr. Alfred Olsson, "	Södra Sandby	" "
Elektriker Harald Olsson,	Östra Klagstorp	" "
Lantbr. Nils Olsson, Råbylund,	Lund	" "
" Nils Flink, Sularp 1,	Hardeberga	" "
" Ernst Flink, Sularp 1,	"	" "
Sysslomannen för diknings-företaget Hardeberga-Koängen av åren 1909-1910, lantbr. Olof Hansson, Lugnadal,	"	" "
Vägförvaltningen,	Malmö	" "

Malmö den 20 juli 1945.

Å tjänstens vägnar:

C. A. Wallén

Statens lantbruksingenjör.

Skiftesgodemannen Daniel Persson Tvaa Hällestad 30/8 "

Skiftesgodemannen Fritz Nilsson St. Råby " "

Malmö den 30 augusti 1945.

Å tjänstens vägnar:

C. A. Wallén.

Statens lantbruksingenjör

Bil. 5.

F u l l m a k t.

Vägförvaltningen i Malmöhus län befullmäktigar härigenom övervägmästare N.A. Emmertz att vid syneförrättning enligt vattenlagen rörande torrläggning av marker till Sandby och Sularp i S. Sandby och Hardeberga socknar, Malmöhus län, utföra och bevaka vägförvaltningens talan.

Ombudets laga åtgärder godkännas.

Malmö den 3 september 1945.

Vägförvaltningen i Malmöhus län.

W. Mannerfelt.

Bil. 6.

Fullmakt för min son Albin Olsson, att å mina vägnar närvara vid sammanträdet för syneförrättningen angående torrläggning av marker till Sandby och Sularp, och därvid föra min talan.

S. Sandby den 3 sept. 1945

Ola Olsson

Bevittnas:

Emelia Jönsson Göte Andersson

Bil. 7. 18

Fullmakt för min broder Albin Olsson, att å mina vägnar närvara vid sammanträdet för synesförrättningen angående förläggning av marker till Sandby och Sularp, och därvid föra min talan.

S. Sandby den 3. sept. 1945

Emma Olsson.

Bevittnas:

Emelia Jönsson Göte Andersson

18½

Bil 8.

Fullmakt.

Fullmakt för Albin Olsson, att å mina vägnar närvara vid sammanträdet för syneförrättningen angående torrläggning av marker till Sandby och Sularp, och därvid föra min talan.

S. Sandby den 3 sept. 1945

Ernst Olsson

Bevittnas:

[illegible] Elsa E. Andersson

Bil. 9.

Vägförvaltningen,

Malmö.

Angående dikningsföretaget "Sandby-Sularp av år 1945".

Efter förordnande av Länsstyrelsen har jag vid syneförrättning enligt 10 kap. vattenlagen upprättat förslag till utförande av avlopp för dikningsföretaget "Sandby-Sularp av år 1945" i Södra Sandby och Hardeberga socknar, Malmöhus län. Förslaget kommer att föreläggas delägarna vid sammanträdet tisdagen den 9 instundande oktober. Då dikningsföretaget berör allmänna vägen Kilsborg-Hardeberga k:a - Norretorp -Sularp--Hardeberga stn. eller väg M 5, får jag härmed enligt bestämmelserna i 10 kap. 52 § vattenlagen översända ett utdrag av mitt förslag till utlåtande i ärendet med anhållan om Edert yttrande. Även översändes ett utdrag av den topografiska kartan, på vilket den i utlåtandet omnämnda bron utmärkts med röd ring.

Malmö den 13 september 1945.

Å tjänstens vägnar:

C.H.Wallér

Statens lantbruksingenjör.

Bil. 10. 20

Dikningsföretaget Sandby-Sularp av år 1945.

Utdrag av förslag till utlåtande.

Mom. 3. Broar och trummor.

Avloppet korsar mellan avvägningspunkterna 1+84 och 1+90 allmänna vägen Kilstorp-Hardeberga k:a - Norretorp-Sularp-Hardeberga stn. eller väg M 5. I korsningspunkten, som ligger ca 200 m. söder om vägskälet vid Hardeberga stn /vägarna M 2 och M 5/ finnes nu en bro med 3 m. fri spännvidd. Körbanan över bron ligger på höjden + 54.35 m, överbyggnadens lägsta del på höjden + 53.50 m. och bottnen i bron på höjden + 52.35 m /höjderna avse höjden över rikets nollplan/. Bron har utförts med tillräcklig fri spännvidd men bottnen i broläget måste sänkas 75 cm. till höjden + 51.60 samt sektionen i bron utföras med 0.80 m. bottenbredd och med slänterna i lutning 1:1.25. I höjd med den nuvarande bottnen + 52.35 m. kommer avloppets dagbredd alltså att bliva ca 2.70 / 2.5 x 0.75 + 0.80 / m. Då vägen torde komma att ombyggas i en nära framtid och i samband därmed att flyttas ca 20 m. uppströms eller åt väster, torde det ej vara erforderligt att nu vidtaga några åtgärder till förstärkning av bron. Uppgrävningen av broläget skall utföras av dikningsföretaget, som genom sin styrelse skall underrätta Vägförvaltningen i länet om den tidpunkt, då arbetet kommer att utföras.

Malmö den 13 september 1945.

Å tjänstens vägnar:

C.H.Wallér.

Statens lantbruksingenjör.

Bil. 11

VÄGFÖRVALTNINGEN
I
MALMÖHUS LÄN
—
VÄGDIREKTÖREN

D.nr. 3241-43/45

Ink. till Lantbruksingeniörskontoret
den 25/9 1945

Till
Statens lantbruksingenjör C.H. Wallér,
M a l m ö.

Ang. dikningsföretaget "Sandby-Sularp av år 1945".

Med anledning av Eder skrivelse den 13 september 1945 får jag härmed meddela, att det av Eder översända utdraget av förslag till utlåtande angående rubricerade företag granskats utan erinran.

Malmö den 24 september 1945.

W. Mannerfelt

Bil. A.

Areal								Nuvarande värde			Blivande värde			Förbättringsvärde		
Åker		Äng och odlingsmark		Annan duglig mark		Impediment och högl. mark		pr har	pr ägofigur		pr har	pr ägofigur		pr har	pr ägofigur	
Har	ar	Har	ar	Har	ar	Har	ar	Kr.	Kr.	öre	Kr.	Kr.	öre	Kr.	Kr.	öre
7		8		9		10		11	12		13	14		15	16	

Värderingslängd med ägobeskrivning och hävdeförteckning

Hemmanstal	Registernummer	Littera å kartan	Socken, by och hemman	Delägares namn, hemvist m. m. samt ägobeskrivning		Ägofigurens nummer	
1	2	3	4	5		6	
			S. Sandby s:n.				
3/16	14⁴		Sandby	Ola Hansson & hans barn Emma Olsson, Ernst Olsson, Alfred Olsson, Albin Olsson, Harald Olsson och Nils Olsson			
				Äng	lättlera	1	51.25
					Summa		
237/1000	14⁵		Sandby	Karl Tell			
				Åker	lättlera	2	51.65
				Äng	Do	3	52.10
				Do	do	4	52.10
				Åker	do	5	53.20
					Summa		
3/8	11²		Sandby	Henrik Åkesson			
				Åker	lättlera	6	53.50
				Äng	do	7	52.40
				Do	do	8	52.30
				Do	do	9	52.65
				Do	do	10	52.70
				Åker	do	11	53.80
				Äng	do	12	53.10
				Do	do	13	53.35
				Do	do	14	53.70
				Åker	do	15	53.85
				Do	do	16	54.65 ~~53.95~~
					Summa		

PETTERSONSKA BOKTR.EFTR SKARA

449195

Areal								Nuvarande värde			Blivande värde			Förbättringsvärde		
Åker		Äng och odlingsmark		Annan duglig mark		Impediment och högl. mark		pr har	pr ägofigur		pr har	pr ägofigur		pr har	pr ägofigur	
Har	ar	Har	ar	Har	ar	Har	ar	Kr.	Kr.	öre	Kr.	Kr.	öre	Kr.	Kr.	öre
7		8		9		10		11	12		13	14		15	16	
6+00-7			22					400	88	-	1200 ~~1600~~	264	-	800	176	-
			22						88	-		264	-		176	-
6+00	05							1000	50	-	2100	105	-	1100	55	-
5-5+00			24					700	168	-	1700	408	-	1000	240	-
[illegible]+50			22					200	44	-	1700	374	-	1500	330	-
7+50	26							1600	416	-	2100	546	-	500	130	-
	31		46						678	-		1433	-		735	-
[illegible]-2+00	10							1600	160	-	2100	210	-	500	50	-
2-2+50			16					200	32	-	1700	272	-	1500	240	-
[illegible]-2+00			02					200	4	-	1700	34	-	1500	30	-
1-1+00			27					200	54	-	1700	459	-	1500	405	-
[illegible]			03					200	6	-	1700	51	-	1500	45	-
[illegible]-1+00	31							1600	496	-	2100	651	-	500	155	-
[illegible]+00			24					500	120	-	1700	408	-	1200	288	-
26			20					500	100	-	1700	340	-	1200	240	-
26+00-27			09					800	72	-	1700	153	-	900	81	-
0-0+00	31							1600	496	-	2100	651	-	500	155	-
28	17							1600	272	-	2100	357	-	500	85	-
	89		101						1812	-		3586	-		1774	-

Hemmanstal	Registernummer	Littera å kartan	Socken, by och hemman	Delägares namn, hemvist m. m. samt ägobeskrivning	Ägofigurens nummer	
1	2	3	4	5	6	
			Hardeberga s:n.			
avst.	1 6		Lularpsängen	Johan Måstensson		
				Åker lättlera	17	542
				Summa		
5/16	1 3		Lularp	Birger Bengtsson		
				Åker lättlera	18	544
				Do do	19	542
				Äng, ej båtnad	20	547
				Do do	21	5375
				Do do	22	5335
				Do do	23	5315
				Do do	24	5345
				Do do	25	5260
				Åker do	26	5420
				Do do	27	5410
				Summa		
3/16	1 4		Lularp	Emil Nilsson		
				Åker, ej båtnad	28	5400
				Äng lättlera	29	5325
				Do do	30	5260
				Do do	31	5280 ~~5245~~
				Do do	32	5220
				Do do	33	5220 ~~52~~
				Summa		
29/128	1 7		Lularp	Nils Flink		
				Äng lättlera	34	52 ~~51~~ 70
				Överföres		

Areal								Nuvarande värde			Blivande värde			Förbättringsvärde		
Åker		Äng och odlingsmark		Annan duglig mark		Impediment och högl. mark		pr har	pr ägofigur		pr har	pr ägofigur		pr har	pr ägofigur	
Har	ar	Har	ar	Har	ar	Har	ar	Kr.	Kr.	öre	Kr.	Kr.	öre	Kr.	Kr.	öre
7		8		9		10		11	12		13	14		15	16	
	05							1600	80	—	2100	105	—	500	25	—
	05								80	—		105	—		25	—
	07							1700	119	—	2100	147	—	400	28	—
	08							1600	128	—	2100	168	—	500	40	—
							02	—	—	—	—	—	—	—	—	—
			23					800	184	—	1700	391	—	900	207	—
			20					500	100	—	1700	340	—	1200	240	—
			19					500	95	—	1700	323	—	1200	228	—
			20					800	160	—	1700	340	—	900	180	—
			01					200	2	—	1700	17	—	1500	15	—
	33							1600	528	—	2100	693	—	500	165	—
	20							1600	320	—	2100	420	—	500	100	—
	68		83				02		1636	=		2839	—		1203	—
							02	—	—	—	—	—	—	—	—	—
			11					1000	110	—	1700	187	—	700	77	—
			03					200	6	—	1700	51	—	1500	45	—
			41					700	287	—	1700	697	—	1000	410	—
			01					200	2	—	1700	17	—	1500	15	—
			67					500	335	—	1700	1139	—	1200	804	—
		1	23				02		740	=		2091	—		1351	—
			33					600	198	—	~~1600~~ 1400	462	—	800	264	—
			33						198	—		462	—		264	—

Hemmanstal	Registernummer	Littera å kartan	Socken, by och hemman	Delägares namn, hemvist m. m. samt ägobeskrivning	Ägofigurens nummer	
1	2	3	4	5	6	
				Överfört		
				Äng lättlera	35	5/60
				Do do	36	5/20
				Do do	37	5/40
				Do do	38	5/-
				Summa		
				Sammandrag.		
			S. Sandby s:n.			
3/16	14 4		Sandby	Ola Hansson ö. hans barn Emma Olsson, Ernst Olsson, Alfred Olsson Albin Olsson, Harald Olsson och Nils Olsson	1	
237/1000	14 5		Sandby	Karl Tell	2-5	
3/8	11 2		Do	Henrik Åkesson	6-16	
			Hardeberga s:n.			
avst.	1 6		Sularpsängen	Johan Mårtensson	17	
5/16	1 3		Sularp	Birger Bengtsson	18-27	
3/16	1 4		Do	Emil Nilsson	28-33	
29/128	1 7		Do	Nils Flink	34-38	
				Summa		

	Areal								Nuvarande värde			Blivande värde			Förbättringsvärde		
	Åker		Äng och odlingsmark		Annan duglig mark		Impediment och högl. mark		pr har	pr ägofigur		pr har	pr ägofigur		pr har	pr ägofigur	
	Har	ar	Har	ar	Har	ar	Har	ar	Kr.	Kr.	öre	Kr.	Kr.	öre	Kr.	Kr.	öre
	7		8		9		10		11	12		13	14		15	16	
				33						198	–		462	–		264	–
6				04					500	20	–	1400 ~~1600~~	56	–	900	36	–
6+x				07					200	14	–	900 ~~1600~~	63	–	700	49	–
6+x 7				25					600	150	–	1100 ~~1600~~	275	–	500	125	–
7				09					1400	126	–	1500 ~~1600~~	135	–	100	9	–
				78						508	–		991	–		483	–
				22						88	–		264	–		176	–
		31		46						678	–		1433	–		755	–
		89		101						1812	–		3586	–		1774	–
		05								80	–		105	–		25	–
		68		83				02		1636	–		2839	–		1203	–
				123				02		740	–		2091	–		1351	–
				78						508	–		991	–		483	–
	193		453					04		5542	–		11309	–		5767	–

Sandby den 9 oktober 1945.
Å tjänstens vägnar:
C. H. Wallén
Statens Lantbruksingenjör

Dan Persson Fritz Nilsson
Code man.

Hemmansdal	Registernummer	Littera å kartan	Socken, by och hemman	Delägares namn, hemvist m. m. samt ägobeskrivning	Ägofigurens nummer
1	2	3	4	5	6

Bil. Aa.

Värderingstabell.

N:o	0.0	0.1	0.2	0.3	0.4	0.5	0.6	0.7	0.8	0.9	1.0
Åker											
37	53.20	53.35	53.50	53.60	53.70	53.80	53.95	54.10	54.30	54.50	54.70
36+50	53.10	53.25	53.40	53.50	53.60	53.70	53.85	54.-	54.20	54.40	54.60
36	53.-	53.15	53.30	53.40	53.50	53.60	53.75	53.90	54.10	54.30	54.50
35+50	52.90	53.05	53.20	53.30	53.40	53.50	53.65	53.80	54.-	54.20	54.40
35=0	52.85	53.-	53.15	53.25	53.35	53.45	53.60	53.75	53.95	54.15	54.35
0+50	52.80	52.95	53.10	53.20	53.30	53.40	53.55	53.70	53.90	54.10	54.30
1	52.70	52.85	53.-	53.10	53.20	53.30	53.45	53.60	53.80	54.-	54.20
+50	52.60	52.75	52.90	53.-	53.10	53.20	53.35	53.50	53.70	53.90	54.10
2	52.50	52.65	52.80	52.90	53.-	53.10	53.25	53.40	53.60	53.80	54.-
+50	52.35	52.50	52.65	52.75	52.85	52.95	53.10	53.25	53.45	53.65	53.85
3	52.20	52.35	52.50	52.60	52.70	52.80	52.95	53.10	53.30	53.50	53.70
+50	52.10	52.25	52.40	52.50	52.60	52.70	52.85	53.-	53.20	53.40	53.60
4	52.-	52.15	52.30	52.40	52.50	52.60	52.75	52.90	53.10	53.30	53.50
+50	51.90	52.05	52.20	52.30	52.40	52.50	52.65	52.80	53.-	53.20	53.40
5	51.65	51.80	51.95	52.05	52.15	52.25	52.40	52.55	52.75	52.95	53.15
+50	51.45	51.60	51.75	51.85	51.95	52.05	52.20	52.35	52.55	52.75	52.95
6	51.30	51.45	51.60	51.70	51.80	51.90	52.05	52.20	52.40	52.60	52.80
+50	51.20	51.35	51.50	51.60	51.70	51.80	51.95	52.10	52.30	52.50	52.70
7	50.90	51.05	51.20	51.30	51.40	51.50	51.65	51.80	52.-	52.20	52.40

Sandby den 9 oktober 1945.

Å tjänstens vägnar:

C. J. Mellin

Statens lantbruksingenjör.

Bil. Ab.

Värderingstabell.

n:o	0.0	0.1	0.2	0.3	0.4	0.5	0.6	0.7	0.8	0.9	1.0
Äng och	betesmark.										
37	53.20	53.30	53.40	53.50	53.60	53.70	53.80	53.95	54.10	54.25	54.40
36+50	53.10	53.20	53.30	53.40	53.50	53.60	53.70	53.85	54.-	54.15	54.30
36	53.-	53.10	53.20	53.30	53.40	53.50	53.60	53.75	53.90	54.05	54.20
35+50	52.90	53.-	53.10	53.20	53.30	53.40	53.50	53.65	53.80	53.95	54.10
35=0	52.85	52.95	53.05	53.15	53.25	53.35	53.45	53.60	53.75	53.90	54.05
0+50	52.80	52.90	53.-	53.10	53.20	53.30	53.40	53.55	53.70	53.85	54.-
1	52.70	52.80	52.90	53.-	53.10	53.20	53.30	53.45	53.60	53.75	53.90
+50	52.60	52.70	52.80	52.90	53.-	53.10	53.20	53.35	53.50	53.65	53.80
2	52.50	52.60	52.70	52.80	52.90	53.-	53.10	53.25	53.40	53.55	53.70
+50	52.35	52.45	52.55	52.65	52.75	52.85	53.95	54.10	54.25	54.40	54.55
3	52.20	52.30	52.40	52.50	52.60	52.70	52.80	52.95	53.10	53.25	53.40
+50	52.10	52.20	52.30	52.40	52.50	52.60	52.70	52.85	53.-	53.15	53.30
4	52.-	52.10	52.20	52.30	52.40	52.50	52.60	52.75	52.90	53.05	53.20
+50	51.90	52.-	52.10	52.20	52.30	52.40	52.50	52.65	52.80	52.95	53.10
5	51.65	51.75	51.85	51.95	52.05	52.15	52.25	52.40	52.55	52.70	52.85
+50	51.45	51.55	51.65	51.75	51.85	51.95	52.05	52.20	52.35	52.50	52.65
6	51.30	51.40	51.50	51.60	51.70	51.80	51.90	52.05	52.20	52.35	52.50
+50	51.20	51.30	51.40	51.50	51.60	51.70	51.80	51.95	52.10	52.25	52.40
7	50.90	51.-	51.10	51.20	51.30	51.40	51.50	51.65	51.80	51.95	52.10

Sandby den 9 oktober 1945.

Å tjänstens vägnar:

C.H. Nilsson

Statens lantbruksingenjör.

Kostnadsförslag

Bil. B.

Läge	Längd m.	Arbete, jordmån m. m.	Antal	à pris	Kostnad Kr.	Kostnad öre	Kostnad Kr.	Kostnad öre	Summa Kr.	Summa öre
1	2	3	4	5	6		7		8	
		Dikessträckan A-B-C-D-E								
		Lehaktning.								
8-7+30	70	Gussbl. lera	40	2.50	100	–				
7+30-7+22	8	Gus och sten	20	6.–	120	–				
7+22-2+72= = 22+37	450	Gussbl. lera	820	2.25	1845	–				
22+37-20+64= = 0+64	173	Do	440	2.25	990	–				
0+64-0= = 35-37+20	284	Do	480	2.25	1080	–	4135	–		
Tills.	985 m.	Tills	1800	m^3						
Ersättning för jord och upplag.										
Pill Ola Hansson m. fl.		m^3	70	0.30	21	–				
Nils Flink		m^3	300	"	90	–				
Karl Tell		m^3	300	"	90	–				
Emil Nilsson		m^3	350	"	105	–				
Henrik Åkesson		m^3	460	"	138	–				
Birger Bengtsson		m^3	320	"	96	–	540	–	4675	–
Oförutsett och arbetsledning m. m. ca 15 %									525	–
					Summa kostnad				5200	–

Sandby den 9 oktober 1945.
Å tjänstens vägnar:
C. H. Wallin
Statens lantbruksingenjör

L ä g e	Längd m.	Arbete, jordmån m. m.	Antal	à pris	Kostnad		Kostnad		S u m m a	
					Kr.	öre	Kr.	öre	Kr.	öre
1	2	3	4	5	6		7		8	

PETTERSONSKA BOKTR.EFTR.
SKARA

Arbetsbeskrivning

Bil. 6

Läge	Längd (Meter)	Djup (Meter)	Bottenbredd (Meter)	Dagbredd (Meter)	Sidolutning	Bottenhöjd och lutning		Anmärkningar
1	2	3	4	5	6	7	8	9
				Grävningsarbete				
				Diketsträckan A-B-C-D-E.				
8	—	0.45	0.80	1.95	1:1.25	50.09		Öppet avlopp å hela sträckan
7+50	50	0.70	"	2.55	"			
7	50	0.90	"	3.05	"	2.5:1000		
6+50	50	1.—	"	3.30	"			Tillpl: Kors o. järnväg bron N front mur, andra valvstenen från vallfoten räknas i V landfästet; belägen på höjden + 52,86 m.
6+34	16	1.10	"	3.55	"	50.50		
6	34	1.15	"	3.70	"			
5+50	50	1.15	"	3.70	"			
5	50	1.10	"	3.55	"			
4+50	50	1.05	"	3.45	"	2,5:1000		
4	50	1.—	"	3.30	"			
3+50	50	1.05	"	3.45	"			
3	50	1.10	"	3.55	"			
2+72= 22+37	28	1.—	"	3.30	"	51.41		Tillpl: Kors o. järnvägsbron i jordfästet i vägången mellan Landdig II 2 och Landdig 145,25 m N om punkt 2+71, belägen på höjden + 53.45 m.
22	37	0.85	"	2.95	"			
21+60	40	1.10	"	3.55	"			
21	60	1.10	"	3.55	"	2.5:1000		
20+64= 0+64	36	1.05	"	3.45	"	51.84		
0+50	14	1.15	"	3.70	"	2.5:1000		
0=35	50	1.20	"	3.80	"	52.—		
35+50	50	1.25	"	3.95	"			
36	50	1.05	"	3.45	"			
+50	50	1.05	"	3.45	"	4.1000		
37	50	0.95	"	3.20	"	52.80		
+20	20	1.—	"	3.30	"	53.—		
Summa	985	meter						

Läge	Längd	Djup	Botten-bredd	Dag-bredd	Sido-lutning	Botten-höjd och lutning		Anmärkningar
	Meter							
1	2	3	4	5	6	7	8	9

Vid arbetets utförande skola bl. a. följande bestämmelser iakttagas:

1/ Vid uppgrävning av floddiket skall den nuvarande sektionen i regel utvidgas lika åt båda sidorna, med iakttagande av att utvidgningen skall utföras så, att det nya avloppet erhåller rak sträckning mellan olika ~~sidornas~~ brytpunkter. Då avloppet följer gränslinje, skall utvidgningen utföras så, att det nya avloppets mittlinje kommer att sammanfalla med gränslinjen. I krökar skall sektionen utvidgas åt krökens innersida, så att denna uträtas i möjligaste mån.

2/ Schaktmassorna skola i regel fördelas till lika godhet och mängd på båda sidorna om avloppet. Då avloppet ej följer gränslinje, kan vederbörande jordägare emellertid påfordra, att alla schaktmassor eller större delen av dem skola uppläggas på viss sida. Följer avloppet åter gränslinje, måste särskild överenskommelse träffas mellan rågrannarna, därest någon av dem fordrar, att massorna ej skola fördelas till lika mängder. Schaktmassor få ej uppläggas på vägar och tomter.

3/ Schaktmassorna få ej uppläggas till större höjd än 1,50 m och ej med brantare lutning mot avloppet än 1:1,50. Mellan avloppet och jordvallen skall lämnas en frikant av minst 1,25 m.

4/ Sten, skiffer och berg, som förekommer bland schaktmassorna, skola sammanföras i särskilda rösen och få ej under några villkor blandas med den lösa jorden.

5/ Öppningar skola upptagas i jordvallarna på minst var 40:de m och dessutom vid alla tillstötande diken och svackor, så att ytvattnet obehindrat kan avrinna till avloppet. Öppningarna skola upptagas till

PETTERSONSKA BOKTR.EFTR. SKARA

392243

0,50 m bottenbredd och få ej utföras med brantare slänter än 1:1.

6/ Ras och skred, som möjligen uppkomma under arbetets utförande, skola omedelbart avhjälpas och erforderliga förstärkningsarbeten utföras.

7/ Visar det sig under arbetets utförande nödvändigt att förstärka slänterna, skall vederbörande lantbruksingenjör föreskriva, i vilken omfattning och på vad sätt sådana förstärkningsarbeten skola utföras.

8/ Träd och buskar, som växa i eller invid floddiket, skola rothuggas och borttagas.

9/ Under arbetets utförande får vattnet uppdämmas, dock ej så att skada uppkommer på gröda eller annan egendom. Uppdämd vattenyta skall nersänkas genom försiktig tappning, så att skada ej tillskyndas egendom och anläggningar nedanför dämmet.

Sandby den 9 oktober 1945.

Å tjänstens vägnar:

[signature]

Statens lantbruksingenjör.

Bil. D.

Utlåtande, avgivet vid syneförrättning enligt 10 kap. vattenlagen angående torrläggning av marker till Sandby och Sularp i Södra Sandby och Hardeberga socknar, Malmöhus län.

Mom. 1. Förordnande m.m.

Genom länsstyrelsens resolution den 6 april 1943 förordnades undertecknad, förrättningsman, att handlägga syneförrättning enligt 10 kap. vattenlagen angående torrläggning av marker till Sandby och Sularp i Södra Sandby och Hardeberga socknar, Malmöhus län. Laga hinder har ej anmälts mot förrättningens handläggande eller det avsedda dikningsföretagets utförande, ej heller har sådant hinder kunnat av synemännen utrönas. Företaget, som avser "dikning", berör marker till Sandby n:ris 11 och 14 i Södra Sandby socken samt Sularp nr 1 och Sularpsängen nr 1 i Hardeberga s:n.

Mom. 2. Dikningsföretagets läge, omfattning, planläggning m.m.

Dikningsföretaget, som tillhör nederbördsområdet nr 92 Kävlingeån, ligger söder om den nu nerlagda järnvägen Lund-Revinge-Harlösa, omedelbart söder om Hardeberga station, 6.5 km öster om Lund och 1.5 km norr om Hardeberga kyrka. På hithörande översiktskarta har dikningsområdet utmärkts med gul färg.

De marker, om vilkas torrläggning det är fråga, avvattnas nu till ett större floddike, som från avvägningspunkten 37+20 i gränsen mellan Hardeberga och Södra Sandby socknar avleder vattnet öster och norrut till Kävlingeån. Den del av floddiket, som berör detta dikningsföretag, har ej upptagits till erforderliga dimensioner, varför en del av de marker, vilka för sin

torrläggning äro beroende av floddiket, nu besväras av vatten även vid mindre flöden. Förrättningsmannen har därför upprättat förslag till uppgrävning av floddiket i den omfattning samt till de dimensioner, som erfordras för ändamålsenlig torrläggning av sökandenas nu vattenskadade marker. Förrättningsmannens förslag, som närmare framgår av förslagshandlingarna och ritningarna, avser uppgrävning av dikessträckan A-B-C-D-E från avvägningspunkten 8 till avvägningspunkten 37+20. Bottenbredden skall upptagas till 0.80 m och slänterna förläggas i lutningen 1:1.25.

1/ Delsträckan 8-6+39 skall följa samma sträckning som det nuvarande floddiket.

2/ Delsträckan 6+39-6+34 omfattar järnvägsbron för den nu nerlagda järnvägen Lund-Revinge-Harlösa. Bron skall bibehållas i oförändrat skick, sedan bottnen upprensats.

3/ Delsträckan 6+34-5+84 skall följa samma sträckning som det nuvarande floddiket, vilket skall utvidgas åt högra sidan.

4/ Delsträckn 5+84-2+72 = 22+37 skall följa samma sträckning som det nuvarande floddiket.

5/ Delsträckan 2+72 = 22+37-20+64 = 0+64 skall upptagas i nyskärning.

6/ Delsträckan 20+64 = 0+64-0 = 35 -37+20 skall följa samma sträckning som det nuvarande floddiket.

Profil- och sektionsritningar hava upprättats, vilka utvisa dels floddikets nuvarande dimensioner, dels de dimensioner, till vilka det skall uppgrävas. Vid bestämmande av de olika delsträckornas dimensioner har förrättningsmannen tagit såväl hänsyn till nederbördsområdets storlek, topografi och avrinningen från detsamma som ock till förhandenvarande fallförhållanden. Ne-

derbördsområdet har fastställts dels genom rekognosceringar i fältet, dels med ledning av Ekonomiska kartverkets kartor över trakten. Storleken av de områden, som avvattnas till de olika delsträckorna, framgår av profilritningarna. Den vattenmängd, som skall kunna avbördas av de olika delsträckorna, har beräknats med ledning av nederbördsområdets omfattning och under antagande, att avrinningen vid normala flöden ej överstiger 100 liter per sekund och km^2. Dimensionsberäkningarna hava utförts med ledning av Ganguillet-Kutters formel. Resultatet av dessa beräkningar återfinnes i Bil. Da.

Alla de marker, vilka enligt synemännens åsikt beredas båtnad i form av ökad alstringsförmåga, därest det nu planerade dikningsföretaget kommer till stånd, hava kartlagts och avfattats på hithörande plankarta. Hela torrläggningsområdet har dessutom nivåavvägts.

Mom. 3. Broar och trummor.

Allmänna vägar.

Avloppet korsar mellan avvägningspunkterna 1+84 = 21+60 och 1+90 = = 21+66 allmänna vägen Kilstorp-Hardeberga K:a- Norretorp-Sularp-Hardeberga stn eller väg M 5. I korsningspunkten, som ligger ca 200 m söder om vägskälet vid Hardeberga stn /vägarna M 2 och M 5/ finnes nu en bro med 3 m fri spännvidd. Körbanan över bron ligger på höjden + 54.35 m, överbyggnadens lägsta del på höjden + 53.50 m och bottnen i bron på höjden + 52.35 m /höjderna avse höjden över rikets nollplan/. Bron har utförts med tillräcklig fri spännvidd men bottnen i broläget måste sänkas 75 cm till höjden + 51.60 m samt sektionen i bron utföras med 0.80 m bottenbredd och med slänterna i lutning 1:1.25. I höjd med den nuvarande bottnen + 52.35 m kommer avloppets dagbredd alltså att bliva ca 2.70 /2.5 x 0.75 + 0.80/ m. Då vägen torde kom-

ma att ombyggas i en nära framtid och i samband därmed att flyttas c:a 20 m uppströms eller åt väster, torde det ej vara erforderligt att nu vidtaga några åtgärder till förstärkning av bron. Uppgrävningen av broläget skall utföras av dikningsföretaget, som genom sin styrelse skall underrätta Vägförvaltningen i länet om den tidpunkt, då arbetet kommer att utföras.

Enskilda vägar.

Dikningsföretaget berör ej broar eller trummor för enskild vägar eller brukningsvägar.

Järnväg.

Avloppet korsar mellan avvägningspunkterna 6+39 och 6+34 den nu nerlagda järnvägen Lund-Revinge-Harlösa. I korsningspunkten finnes en större stenbro, som nu endast trafikeras av en eller annan "gående". Bron skall bibehållas i oförändrat skick sedan bottnen upprensats.

Mom. 4.

Ersättningar.

Vid floddikets uppgrävning kommer en del jord att grävas bort och vissa områden att tagas i anspråk för upplag. Ersättning härför skall utgå till vederbörande jordägare med de belopp, som finnas angivna i kostnadsförslaget /Bil. B/, samt utbetalas innan arbetet påbörjas. Dikningsföretaget äger därefter rätt att vid framtida rensningar ånyo upplägga rensningsjord utmed avloppets sidor, utan att till fastighetens ägare utgiva ytterligare ersättning för intrånget.

Beträffande sådan genom dikningsföretagets utförande möjligen uppkommen skada, som ej av synemännen förutsetts, hänvisas till bestämmelserna i 7 kap.

57 § vattenlagen.

Mom. 5. Kostnader.

Förrättningsmannen har beräknat kostnaderna för dikningsföretagets utförande till 5200.- kr. Kostnadsförslag hava upprättats och bilagts förrättningshandlingarna /Bil. B/.

Mom. 6. Båtnadsuppskattning och kostnadsfördelning.

Överenskommelse har ej träffats angående kostnadernas fördelning, varför synemännen uppskattat den båtnad, som genom företagets utförande beredas de i dikningssamfälligheten ingående fastigheterna. Vid uppskattning av båtnaden hava synemännen enligt föreskrifterna i 10 kap. 60 § vattenlagen värderat de berörda markerna dels i nuvarande vattenskadat skick, dels efter företagets genomförande. Vid värderingen har hänsyn tagits [illegible] till jordens godhet, till de nuvarande och blivande torrläggningsförhållandena samt till i orten gängse priser å fullt torrlagd jord av förhandenvarande beskaffenhet m. fl. omständigheter, som kunna inverka på uppskattningen. Skillnaden mellan blivande och nuvarande värden motsvarar de båtnadsvärden, som skola ligga till grund för kostnadernas fördelning. Resultatet av värderingen och båtnadsuppskattningen återfinnes i värderingslängden /Bil.A/, som även utgör hävdeförteckning för de i dikningssamfälligheten ingående markerna. Båtnad av annat slag än jordförbättring - höjning av alstringsförmågan - förekommer ej vid detta torrläggningsföretag.

Anledning föreligger ej att uppdela dikningssamfälligheten i avdelningar för utredning, huruvida kostnaderna för någon fastighet skola jämkas enligt bestämmelserna i 7 kap. 24 § vattenlagen. Kostnaderna för dikningsföretagets utförande skola därför fördelas i direkt förhållande till båtnads-

värdena eller enligt huvudregeln i 7 kap. 23 § vattenlagen.

Kostnadsfördelningslängd har upprättats och bifogats detta utlåtande /Bil. Db/. I längdens kolumn 15 angives varje delägares och fastighets andel i de beräknade kostnaderna för dikningsföretagets utförande och i kolumn 16 de procenttal, efter vilka alla verkliga kostnader för företagets utförande och framtida underhåll skola fördelas. Delägare, som ej är sökande till denna syneförrättning och ej heller med sökande likställd, är med det undantag dock, varom stadgas i 10 kap. 80 § vattenlagen, icke skyldig att till kostnaderna för företagets utförande tillskjuta större belopp än som svarar mot värdet av den för hans egendom uppskattade båtnaden eller jordförbättringen. De delägare, som äro sökande eller likställda med sökande, hava i kostnadsfördelningslängdens kolumn 5 utmärkts med förkortningen "sök". Sådana omständigheter, som omförmälas i 7 kap. 25-26 och 28-30 §§ vattenlagen, föreligga ej vid detta torrläggningsföretag.

Kostnaderna för denna syneförrättning skola enligt bestämmelserna i 10 kap. 30 och 79 §§ vattenlagen omedelbart av sökandena förskjutas. Kommer företaget till utförande, skola förrättningskostnaderna fördelas mellan alla delägare.

Mom. 7. Dikningsföretagets utförande.

Då det av verkställda utredningar och beräkningar framgått, att dikningsföretaget är ekonomiskt lönande, finna synemännen skäligt tillstyrka att det kommer till utförande. Företaget skall alltså, därest sökandena vilja fullfölja detsamma, utföras i överensstämmelse med av förrättningsmannen upprättat förslag och med beaktande jämväl av de närmare bestämmelser, som framgå av detta utlåtande. Arbetet får påbörjas så snart denna syneförrättning

tagit åt sig laga kraft. Företaget skall vara färdigställt inom 10 år efter det denna syneförrättning fastställts. Angående förlängd arbetstid hänvisas till bestämmelserna i 7 kap. 58 § vattenlagen.

Utöver vad som föreskrives i arbetsbeskrivningen /Bil. C/ är vid företagets utförande följande att iakttaga:

1/ Arbetet skall utlämnas på entreprenad på de villkor, som äro för delägarne mest gynnsamma och betryggande.

2/ Arbetet skall anmälas till Riksförsäkringsanstalten eller till annan lämplig försäkringsanstalt innan detsamma påbörjas. Sådan anmälan erfordras dock ej för den händelse blivande entreprenör är att anse som sådan arbetsgivare, som själv skall ombesörja försäkring för av honom anställda arbetare.

3/ Avloppet skall följa på marken utstakade och på plankartan samt i mom. 2 här ovan närmare angivna sträckningar.

4/ Under arbetets utförande får vattnet uppdämmas, ock ej så att växande gröda eller annan egendom skadas. Uppdämnd vattenyta skall nersänkas med försiktighet, så att skada ej uppkommer.

5/ De på profilritningarna angivna höjdlägena för bottenlinjen vid olika punkter hava uträknats i förhållande till jämförelseplan och fixpunkter. De skola gälla framför på profilritningarna och i arbetsbeskrivningen /Bil.C / angivna djupsiffror.

6/ Fixpunkter hava utsatts till ledning vid arbetets utförande och dikningsföretagets framtida underhåll. Deras lägen i plan och profil framgå närmare av förslagsritningarna och arbetsbeskrivningen /Bil. C/.

7/ Fixpunkterna äro lagligen skyddade och få alltså ej övertäckas, borttagas eller på annat sätt förstöras. Vill jordägare borttaga fixpunkt, skall han därom göra anmälan till vederbörande lantbruksingenjör, som då låter avväga annan lämplig fixpunkt. Kostnaderna för lantbruksingeniörens för detta ändamål företagna förrättning skola gäldas av dikningsföretaget.

Om företaget kommer att understödjas med statsmedel skola de särskilda bestämmelser, som eventuellt kunna bliva föreskrivna som villkor för statsunderstödets beviljande, vara för alla delägare bindande.

Mom. 8. Dikningsföretagets avsyning.

Sedan företaget blivit utfört, skall det jämlikt bestämmelserna i 13 kap. 1 § vattenlagen avsynas av vederbörande lantbruksingenjör eller av den, han i sitt ställe förordnar. Företaget skall anses fullbordat, då avsyningsförrättaren överlämnat bevis om godkännande eller, om företaget blivit understött med statsmedel, när Kungl. Lantbruksstyrelsen godkänt detsamma.

Mom. 9. Dikningsföretagets framtida underhåll.

Kostnaderna för företagets framtida underhåll skola fördelas på samma sätt som kostnaderna för företagets första utförande eller efter de fördelningstal, som finnas närmare angivna i kolumn 16 av kostnadsfördelningslängden / Bil. Db/. Varje delägare är berättigad påfordra att de dikessträckor, av vilka han är beroende för sin jords torrläggning, alltid hållas i fullgott skick. Gör någon sig skyldig till skadegörelse på de olika dikessträckorna med till dem hörande anläggningar, och botar han ej efter tillsägelse omedelbart skadan, äger företagets styrelse eller ock den, som lider men av skadegörelsen, att vid vederbörande domstol föra talan mot den försumlige.

Mom. 10. Organisation m.m.

Dikningsföretaget skall handhavas av en styrelse bestående av tre ledamöter, av vilka en skall vara ordförande och verkställande ledamot. Styrelseledamöterna äro gemensamt ansvariga för sin förvaltning. Styrelsen, som väljes på allmänt sammanträde, då varje delägare äger rösta i förhållande till sitt andelstal i företaget med den begränsning, som föreskrives i 3 kap. 22 § vattenlagen, åligger:

Att ombesörja företagets utförande och kontrollera entreprenörens arbete - i den mån så finnes erforderligt med biträde av sakkunnig person.

Att tillse att samtliga dikessträckor alltid hållas i fullgott skick samt ombesörja rensnings- och underhållsarbeten.

Att i mån av behov verkställa utdebiteringar på sätt närmare stadgas i 3 kap. 20 § vattenlagen.

Att över inkomster och utgifter föra fullständiga och med verifikationer försedda räkenskaper, vilka skola avslutas per kalenderår. Sedan revisorerna granskat räkenskaperna och avgivit revisionsberättelse, skola räkenskaperna framläggas för delägarnes hörande och godkännande vid allmänt sammanträde.

Att för sistnämnda ändamål och då så eljest kan finnas nödigt kalla delägarne till sammanträde i den ordning, som föreskrives i 7 kap. 64 § vattenlagen.

Att vid alla sammanträden såväl egna som allmänna föra protokoll. Protokoll från allmänt sammanträde skall senast inom 14 dagar efter sammanträdet vara för delägarne tillgängligt på plats, som bestämmes av styrelsen och kungöres vid sammanträdet.

Att i övrigt vidtaga alla de åtgärder, som erfordras för företagets ändamålsenliga utförande och underhåll, samt därvid beakta och följa de bestämmelser, som återfinnas i 7 kap. 62-65 §§ vattenlagen.

Till dikningsföretaget hörande handlingar och ritningar skola förvaras av styrelsens ordförande och hos honom hållas tillgängliga för envar, som vill granska dem eller taga avskrifter och kopior.

Företaget skall benämnas dikningsföretaget "Sandby-Sularp av år 1945". Mål, som beröra företaget och som ej äro att hänföra till vattenmål, skola handläggas vid Torna och Bara häradsrätt.

Domstolsavgift skall ej utgå.

Mom. 11. Besvärshänvisning.

Den, som är missnöjd med åtgärd eller beslut under denna syneförrättning eller som vill föra talan mot synemännens utlåtande, äger att inom sextio dagar härefter till Söderbygdens vattendomstol ingiva sina besvär. ~~ixxxx xxxxxixx~~. Besvär skola ingivas till vattendomstolen i tre exemplar och åtföljas av de handlingar, som klaganden vill åberopa till stöd för ändringssökandet.

Mom. 12. Verkställighet.

Då denna syneförrättning ej skall underställas vattendomstols prövning, kommer detta utlåtande att gå i verkställighet i den ordning, som för laga kraft ägande dom är stadgad, för så vitt icke besvär anföres mot förrättningen inom den i mom. 11 här ovan angivna tiden.

Sandby den 9 oktober 1945.

Å tjänstens vägnar:

Statens lantbruksingenjör.

Gode män.

Bil. Da.

Dimensionsberäkningar.

Nederbördsområde N 14 km^2

Avrinning vid H H q 150 l/ sek. km^2.

" M H q 100 "

" M q 10 "

n = 0.030

Dikessträcka	Q m^3/ sek vid			1000 I	Bb m	H	t.m. vid		
	H H q	M H q	M q				H H q	M H q	M q
A-B-C-D	2.10	1.40	0.14	2.5	0.80	1:1.25	1.05	0.85	0.25
D-E	2.10	1.40	0.14	4.-	0.80	1:1.25	0.95	0.75	0.24

Sandby den 9 oktober 1945.

Å tjänstens vägnar:

C.H.Wallér.

Statens lantbruksingenjör.

Bil. Ob.

Förbättringsvärde	Beräknad andel i kostnaden för företagets avdelningar					Delaktighet i kostnaderna för				
						Arbetets utförande m. m.		Syneförrättningen		
Kronor						Beräknad kostnad kronor	Procent av verkl. kostnad	Kr.	öre	
9	10	11	12	13	14	15	16	17		18

Kostnadsfördelningsgången.

Hemmanstal	Registernummer	Littera å kartan	Socken Hemman och jordägare	Sökande och med dem likställda	Ägofigur	Markens uppskattade värde Nuvarande värde Kronor	Blivande värde Kronor
1	2	3	4	5	6	7	8
			S. Landley s:n.				
3/16	14 4		Landley; Ola Hansson och Hans barn Emma Olsson, Ernst Olsson, Alfred Olsson, Albin Olsson, Harald Olsson och Nils Olsson		1	88.-	264.-
237/1000	14 5		Do; Karl Tell		2-5	678.-	1433.-
3/8	11 2		Do; Henrik Åkesson	söle	6-16	1812.-	3586.-
avst.	1 6		Sularpsängen; Johan Mårtensson		17	80.-	105.-
5/16	1 3		Sularp; Birger Bengtsson	söle	18-27	1636.-	2839.-
3/16	1 4		Do; Emil Nilsson	söle	28-33	740.-	2091.-
29/128	1 7		Do; Nils Flink		34-38	508.-	991.-
					Summa	5542.-	11309.-

Förbättrings-värde	Beräknad andel i kostnaden för företagets avdelningar					Delaktighet i kostnaderna för				
						Arbetets utförande m. m.		Syneförrättningen		
Kronor						Beräknad kostnad kronor	Procent av verkl. kostnad	Kr.	öre	
9	10	11	12	13	14	15	16	17		18
176.-						158.70	3.052			
755.-						680.79	13.092			
1774.-						1599.57	30.761			
25.-						22.57	0.434			
1203.-						1084.72	20.860			
1351.-						1218.15	23.426			
483.-						435.50	8.375			
5767.-						5200.-	100.—			

Sandby den 9 oktober 1945.
Å tjänstens vägnar:
C. H. Waller
Statens lantbruksingenjör

Dan Fors Sam
Gode män.

Fritz Nilsson

Hemmanstal	Registernummer	Littera å kartan	Socken Hemman och jordägare	Sökande och medlikställda	Ägofigur	Markens uppskattade värde	
						Nuvarande värde Kronor	Blivande värde Kronor
1	2	3	4	5	6	7	8

437141

PETTERSONSKA BOKTR., EFTR.
SKARA

Sandby - Sulerp

Räkning litt. 11: 4/45
Dnr. 24210/45

Räkningens slutsumma 439:54

Räkningen föredragen i samband med utbetalning av Wallés tillkommande arvode.

12/12 45.

Räkn. utgör verifikation.

9.7.47.



33/49

M 3•0901

LANTBRUKSSTYRELSEN
DIARIE Nr J 3219
23 SEP 1949
SAK Nr

FÖRETAG: Sandby-Sularp.

Arbetsplan upprättad av lantbruksingenjören C.H. Wallér
i samband med år 1945 avslutad syneförrättning.
Bidrag beviljat den 16 maj 1949
till företagets utförande ..... kr. 1.850-
» en första rensning ..... » - kr. 1.850-

70/49

KONTRAKT.

Kungl. Lantbruksstyrelsen har den 16 maj 1949 till dikningsföretaget Sandby - Sularp av år 1945 i Södra Sandby och Hardeberga socknar,

MALMÖHUS LÄN

beviljat **statsbidrag** från **statens avdikningsanslag** med ettusenåttahundrafemtio (1.850) kronor, ~~varav till företagets utförande kronor och till en första rensning av avloppen kronor,~~ och samtidigt fastställt arbetsplan för företaget.

Följande överenskommelse träffas mellan å ena sidan Lantbruksstyrelsen och å andra sidan företagets delägare genom dess ~~styrelse~~ befullmäktigade representant ~~samtliga intressenter båda intressenter ende intressent.~~

§ 1.

Lantbruksstyrelsen utbetalar till företaget såsom förskott högst en tredjedel av statsbidraget, sedan av Styrelsen godkänd säkerhetsförbindelse rörande kontraktets fullgörande överlämnats och bidragstagaren genom intyg av stats- eller kommunaltjänsteman eller eljest av två trovärdiga och ojäviga personer, som icke äro intressenter i företaget, styrkt att arbetet på allvar igångsatts. Ytterligare utbetalning av bidraget sker efter Lantbruksstyrelsens bestämmande i den mån kostnaderna för arbetets utförande och inköp av materiel motivera utbetalning eller arbetet slutförts och detta styrkts av tjänsteman inom lantbruksingenjörsorganisationen eller den som förordnats verkställa besiktning eller avsyning av företaget.

§ 2.

Bidragstagaren förbinder sig:

att utföra företaget till den 1 september 1950 i överensstämmelse med den vid bidragets beviljande fastställda arbetsplanen med de eventuella ändringar däri, som Lantbruksstyrelsen kan komma att efter framställning besluta;

K. Lantbruksstyrelsens formulär K 112.
7. 1947. 1000.

STATENS REPRODUKTIONSANSTALT
303847

att under året närmast efter avsyningen utföra en första rensning av i företaget ingående avlopp före september månads utgång;

att bestrida vad utöver beviljat statsbidrag kan erfordras för företagets fullbordande, däri inberäknat kostnad för en första rensning av avloppen och till lantbruksingenjörsorganisationen utgående gottgörelse för arbetsledning, avsyning m. m. samt vid dylika förrättningar erforderlig hantlangning;

att underhålla det utförda arbetet intill dess sådan underhållsskyldighet kan varda annan i laga ordning ålagd eller vederbörande därifrån befriats;

att vid arbetets utförande och underhållsskyldighetens fullgörande vidkännas Lantbruksstyrelsens inseende och kontroll;

att när sådant av Lantbruksstyrelsen eller vederbörande tjänsteman inom lantbruksingenjörsorganisationen påfordras, förete behörigen verifierade räkenskaper för företaget ävensom att, därest torrläggningskostnad, vartill statsbidrag beviljats, beräknats till högre belopp än verkliga kostnaden, efter föreskrift av Lantbruksstyrelsen vidkännas motsvarande minskning av bidraget; samt

att fullgöra de övriga åtaganden, som enligt Kungl. Maj:ts kungörelse angående villkoren för statsbidrag från statens avdikningsanslag, åligga bidragstagare.

§ 3.

Har obehörig avvikelse från den fastställda arbetsplanen skett eller har arbetet icke utförts inom därför bestämd tid och Lantbruksstyrelsen ej heller medgivit anstånd med dess utförande, äger Styrelsen att inställa all vidare utbetalning av statsbidraget och återfordra vad därav uppburits. Å sålunda lyftade och återburna medel skall erläggas fem procent årlig ränta från lyftningsdagen till dess betalning sker.

§ 4.

Kostnader, som i följd av erhållna statsbidrag må hava föranletts för Lantbruksstyrelsen, skola bestridas av bidragstagaren.

§ 5.

Detta kontrakt må av bidragstagaren när som helst uppsägas, dock, om någon del av statsbidraget utbetalats, under villkor att återbäring därav sker enligt bestämmelserna i § 3.

Detta kontrakt är upprättat i två likalydande exemplar, varav vardera kontrahenten tagit ett.

Sandby den 21 September 1949

Henrik Skeston

Att Lantbrukaren Henrik Åkesson, Sandby nr 11 Jser Hardeberga

i bägges vår närvaro egenhändigt undertecknat förestående kontrakt, intyga:

E. H. Wallén — Birger Bengtsson

Adress Malmö — Adress Björka Hardeberga

Kungl. Lantbruksstyrelsen antager detta kontrakt.

Stockholm den 7 oktober 1949.

På Kungl. Lantbruksstyrelsens vägnar

Martin Högglund

Vederbörandes uppmärksamhet fästes å bestämmelserna dels i 7 kap. 58 § vattenlagen, vari stadgas att, därest företaget icke bragts till slut inom tid som i utlåtandet föreskrivits, vare frågan om företaget förfallen; dock att vattendomstolen må på förenämnda tids utgång gjord ansökning bevilja anstånd med företagets fullbordande och dels i 13 kap. 17 § vattenlagen, vari stadgas att, därest det framtida underhållet försummas, Konungens Befallningshavande eller annan myndighet Konungen bestämmer äger själv bota bristen på den försumliges bekostnad.

RAPPORT

LANTBRUKSSTYRELSEN
23 SEP 1949
DIARIE-
SAK N:

över verkställd besiktning

Företag: Dikningsföretaget Sandby-Sularp av år 1945 i Södra Sandby och
(namn, socken och län)
Hardeberga socknar, Malmöhus län.

Ordf. i styrelsen: Lantbrukaren Henrik Åkesson, Sandby nr 11 per
~~Förtroendeman~~:
~~Ende intressent~~: Hardeberga.

Arbetsplanen fastställd den 16 maj 1949

Ändring medgiven den

FÖREDRAGET
DEN 7 OKT. 1949
LANTBRUKSSTYRELSEN

Bidrag från statens avdikningsanslag 1850 kronor

Lån från statens avdikningslånefond kronor

Arbetstid enl. synemännens utlåtande till den 9 december 1955.

Arbetstid enl. kontrakt med Lantbruksstyrelsen till den 1 september 1950.

Förlängning medgiven av {Lantbruksstyrelsen / Vattendomstolen} till

Vid förrättningen, som verkställts av undertecknad

den 21 september 1949, har befunnits att företaget utförts i överensstämmelse med den fastställda arbetsplanen, varför det tillstyrkes till godkännande.

Företagets verkliga kostnader hava blivit något högre än de beräknade.

Malmö den 22 september 1949.

C.H.Wallér

Statens lantbruksingenjör.

K. Lantbruksstyrelsen formulär K 103.
12. 1946. 10 000.

STATENS REPRODUKTIONSANSTALT
532546

LANTBRUKSINGENJÖREN
I
MALMÖHUS LÄN
MALMÖ
Tel. 15950

Lantbruksingenjör Claes-Henric Wallér
Bostadstelefon 79610

FÖREDRAGET
DEN 7 OKT. 1949
I
LANTBRUKSSTYRELSEN

LANTBRUKSSTYRELSEN
23 SEP 1949
DIARIE Nr J3219
SAK Nr

Till

Kungl. Lantbruksstyrelsen.

För dikningsföretaget Sandby-Sularp av år 1945 i S. Sandby och Hardeberga socknar, Malmöhus län, översändes härmed följande:

1/ Kontrakt i 2 exemplar.

2/ Rekvisition å beviljat statsunderstöd.

3/ Rapport över verkställd besiktning.

Malmö den 22 september 1949.

C.H.Wallér.