Blad 1.

Förslag i fem blad
till

Dikningsföretaget Ornakärr av år 1948

i Väsby och Jonstorps socknar av Malmöhus län.
Upprättat vid syneförrättning enligt vattenlagen av

Erik Alström
e. a. lantbruksingenjör.

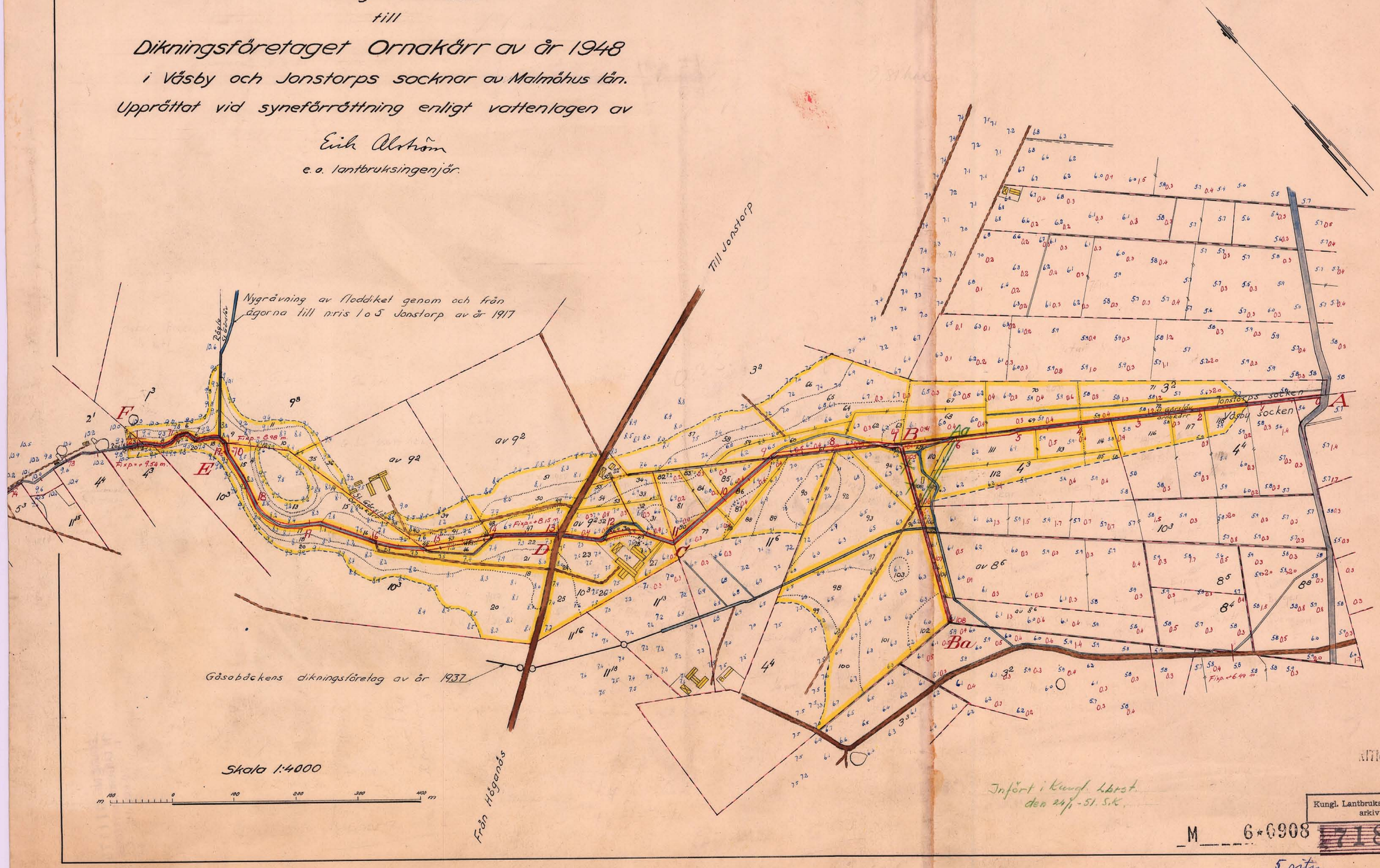

Infört i Kungl. Lbrst. den 24/1-51. S.K.

RITN. Nr 001

Kungl. Lantbruksstyrelsens arkiv

M 6*0908 718-1

5 ritn
+ 1 ändr. ritn. vidh. blad 1

J 2736/50

Förslag

till ändring av utförandet av

DIKNINGSFÖRETAGET ORNAKÄRR AV ÅR 1948

i Väsby och Jonstorps socknar

av Malmöhus län.

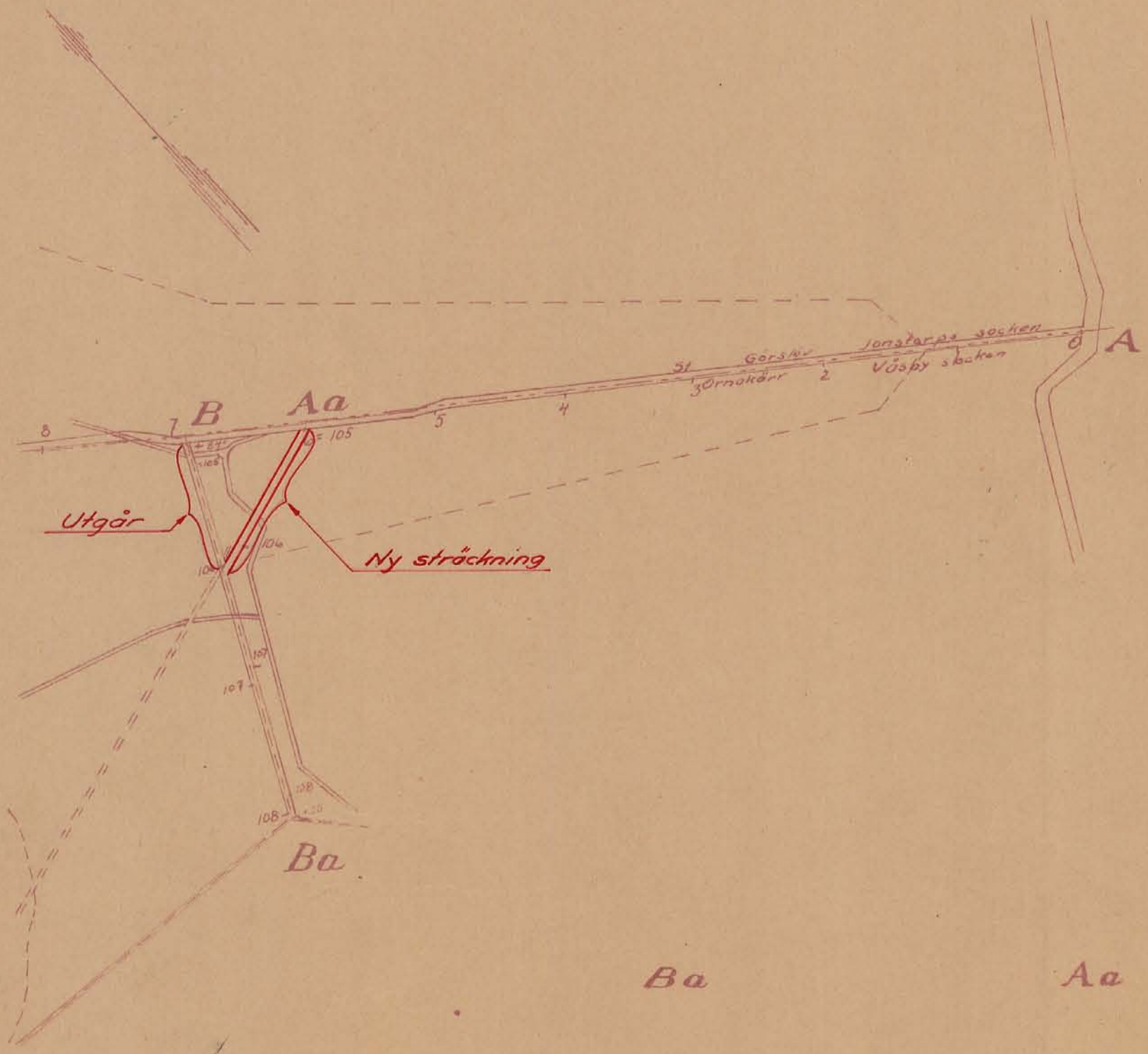



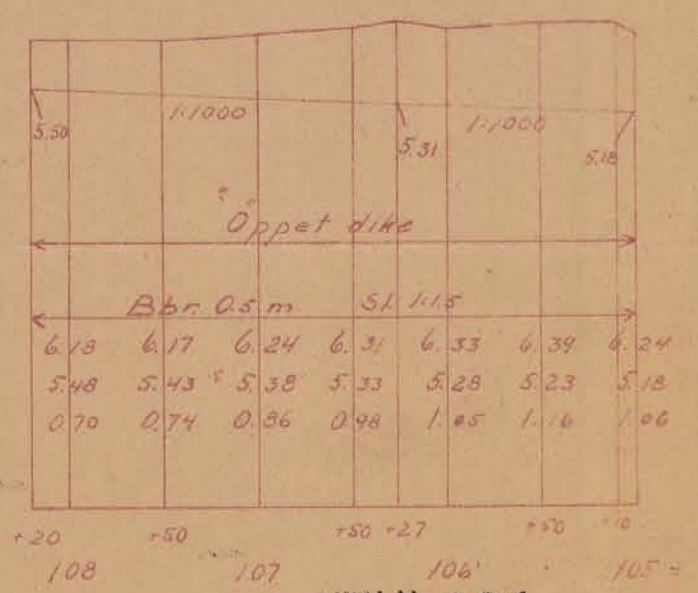

Malmö i oktober 1948
Erik Alström
e.o. landbruksingenjör.

RITN.Nr 006

M 6-6908

Blad 2.

Tillhör förslag i fem blad till Dikningsföretaget Ornakärr av år 1948.

Erik Alström
e.o. lantbruksingenjör.

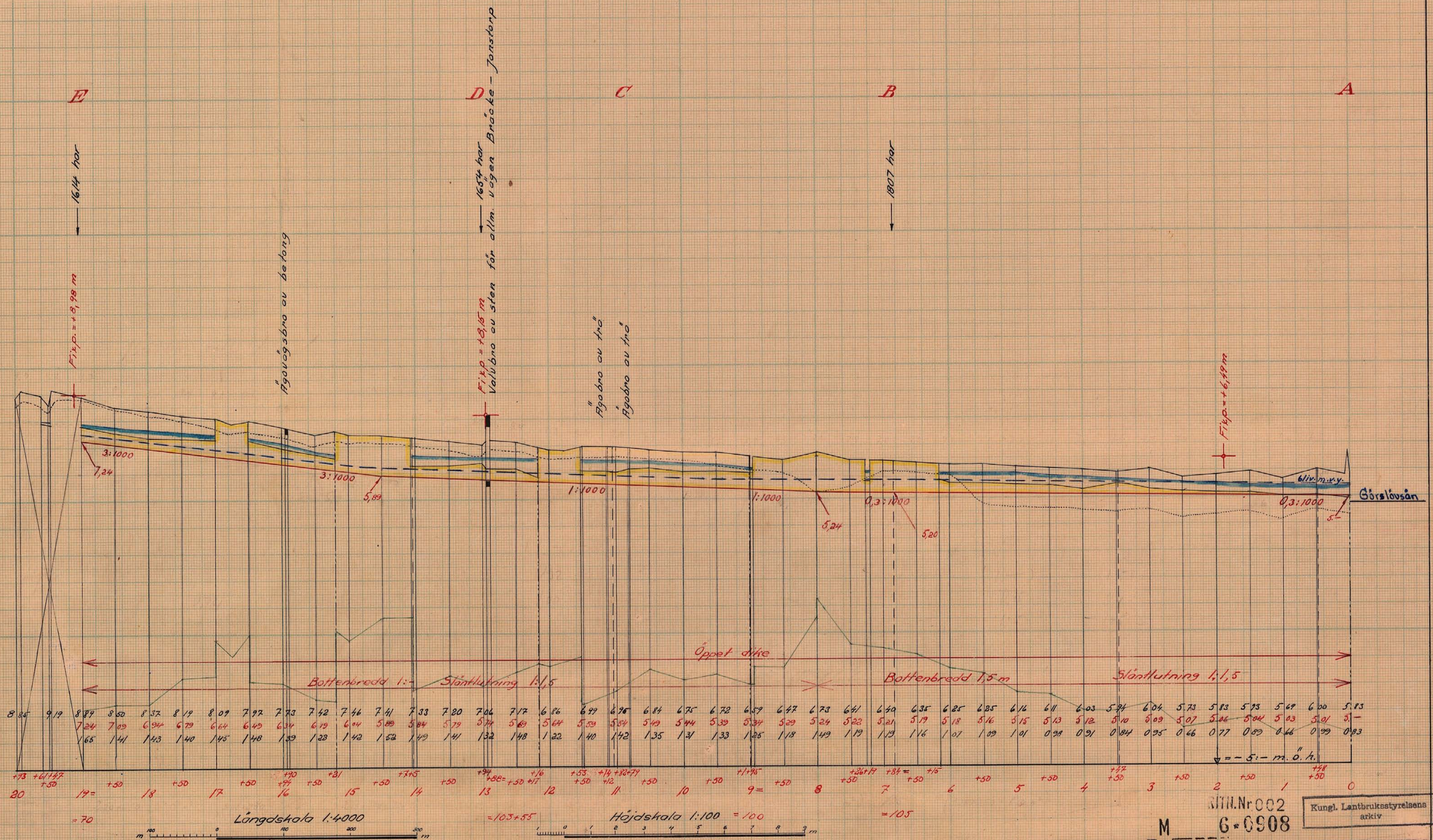

RITN. Nr 002
M 6-0908

Kungl. Lantbruksstyrelsens arkiv

1718-2

Blad 3.

Tillhör förslag i fem blad till Dikningsföretaget Ornakärr av år 1948.

Erik Alström
e.o. lantbruksingenjör.

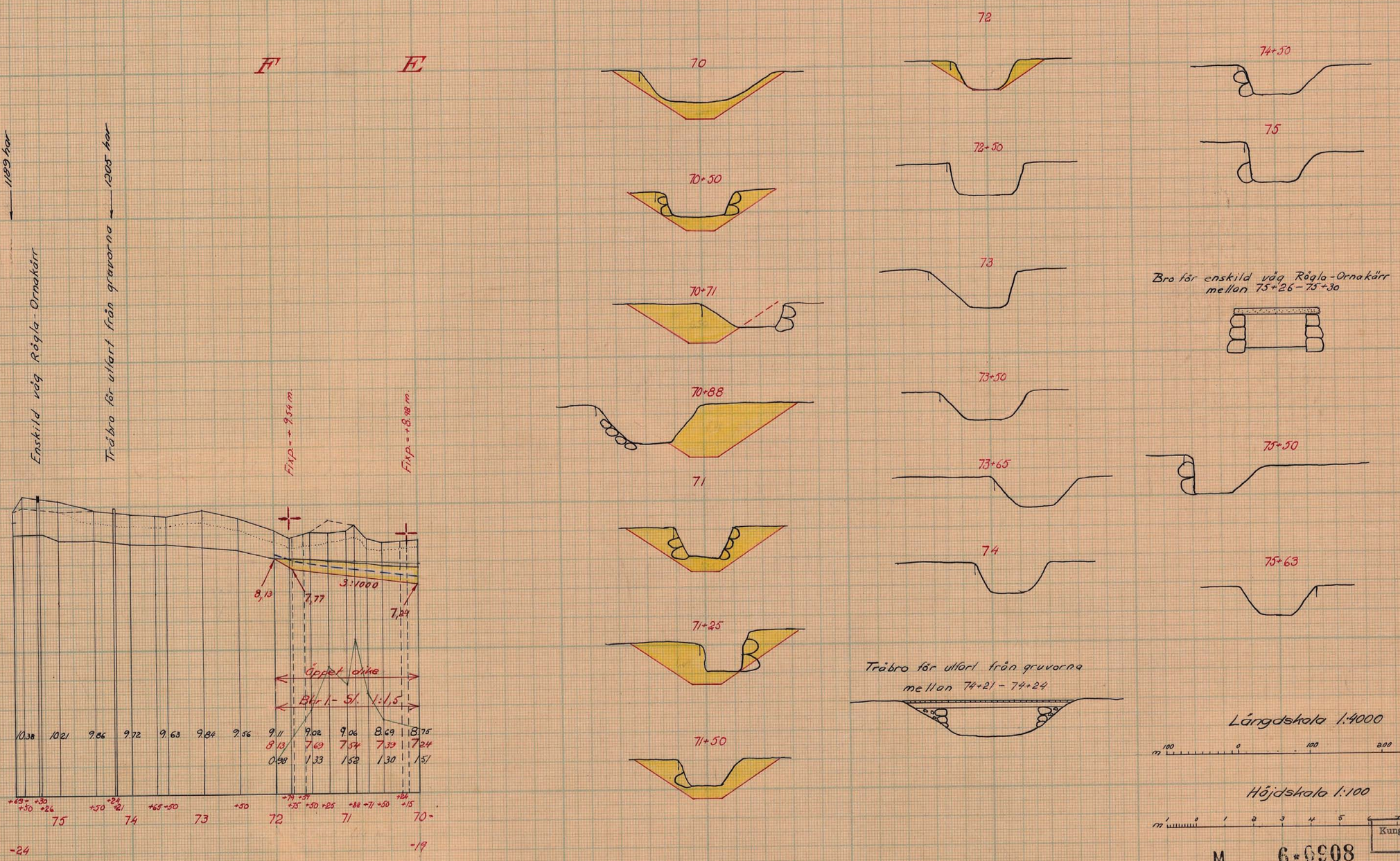

RITN.Nr 003
Kungl. Lantbruksstyrelsens arkiv
M 6-0908
1718-3

Blad 4.

Tillhör förslag i fem blad till Dikningsföretaget Ornakärr av år 1948.

Erik Alström
e. o. lantbruksingenjör.

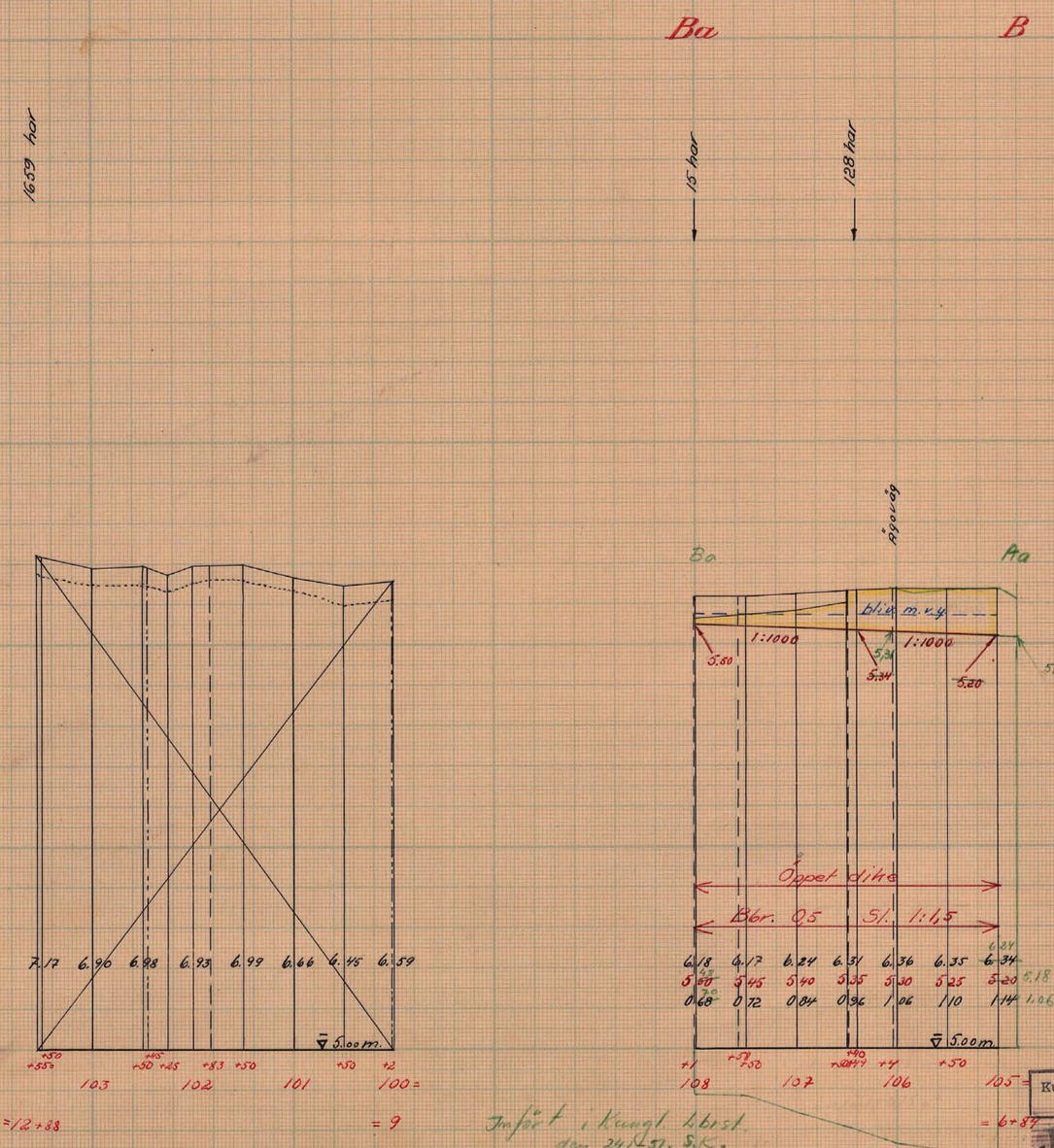

Längdskala 1:4000

Höjdskala 1:100

Infört i Kungl. Lbrst. den 24/1-51. S.K.

ITN.Nr 004

Kungl. Lantbruksstyrelsens arkiv

1718-4

M 6-0908

Blad 5.

Förslag i fem blad till Dikningsföretaget Ornakärr av år 1948.

Erik Alström
e. a. lantbruksingenjör.

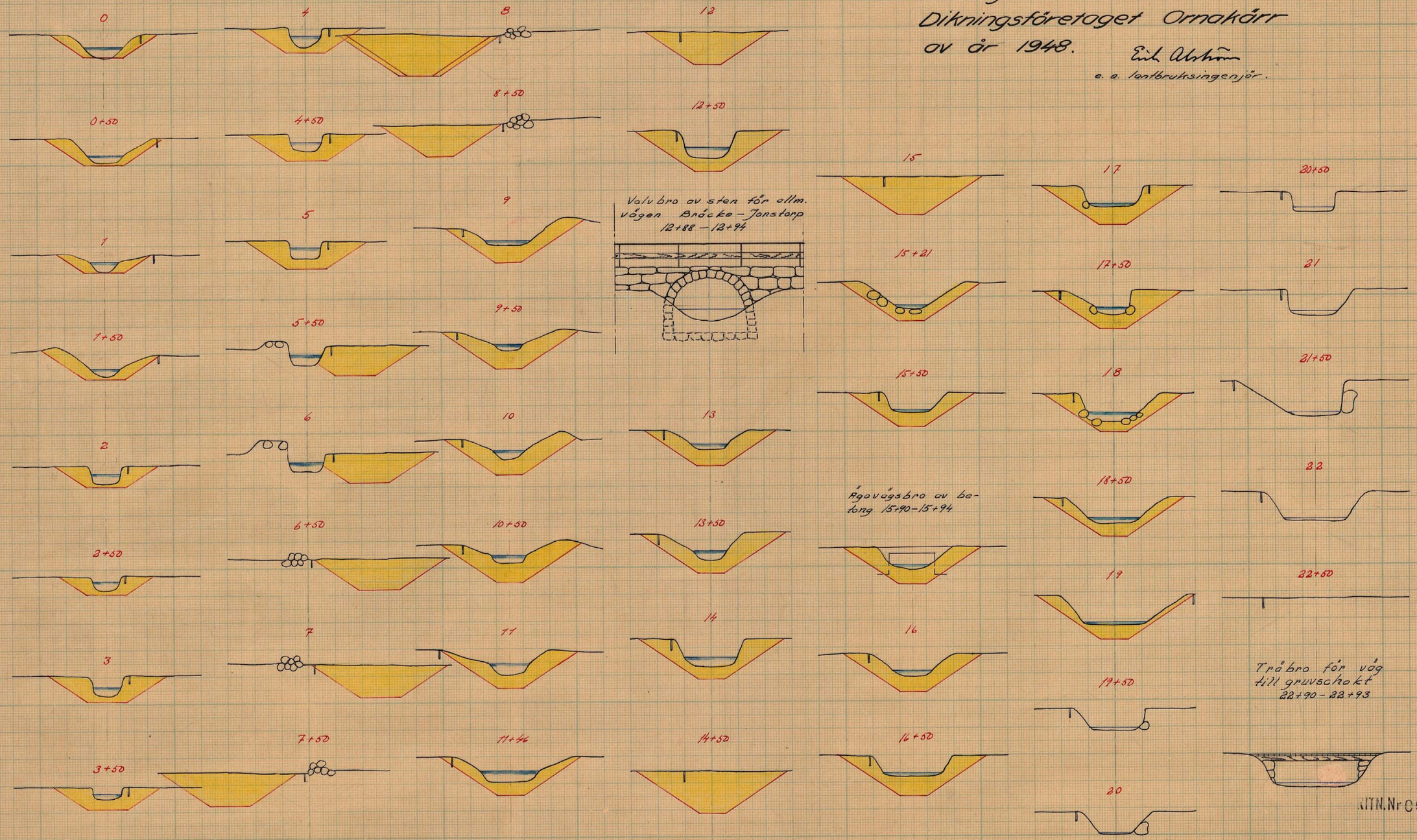

RITN.Nr 005

Kungl. Lantbruksstyrelsens arkiv

M 6-0908 1718-5

Ser. E XIII komb
1718

DIARIE Nr 011473
K. LANTBRUKSSTYRELSEN
20 NOV. 1948
M 6*0908

Kungl. Lantbruksstyrelsens
arkiv

637/50 komb. 30 650 komb

Handlingar
till
DIKNINGSFÖRETAGET ORNAKÄRR AV ÅR 1948
i Väsby och Jonstorps socknar
av Malmöhus län.
Upprättade vid syneförrättning år 1948 av
Erik Alström
e. o. lantbruksingenjör.

Handlingar

till

DIKNINGSFÖRETAGET ORNAKÄRR AV ÅR 1948

i Väsby och Jonstorps socknar av Malmöhus län.

Upprättade vid syneförrättning år 1948 av

Erik Alström

e. o. lantbruksingenjör.

Innehållsförteckning:

Protokoll		sid.	1 - 13.
Bilagor 1 - 12		"	14 - 34.
Värderingslängd	Bil. A.	"	35 - 49.
Kostnadsförslag	Bil. B.	"	50 - 55.
Arbetsbeskrivning	Bil. C.	"	56 - 59.
Utlåtande	Bil. D.	"	59 - 72.
Kostnadsfördelningslängd	Bil. Da.	"	73 - 75.

Till akten hör 5 ritningar.

Ö V E R S I K T S K A R T A

Skala 1:100000

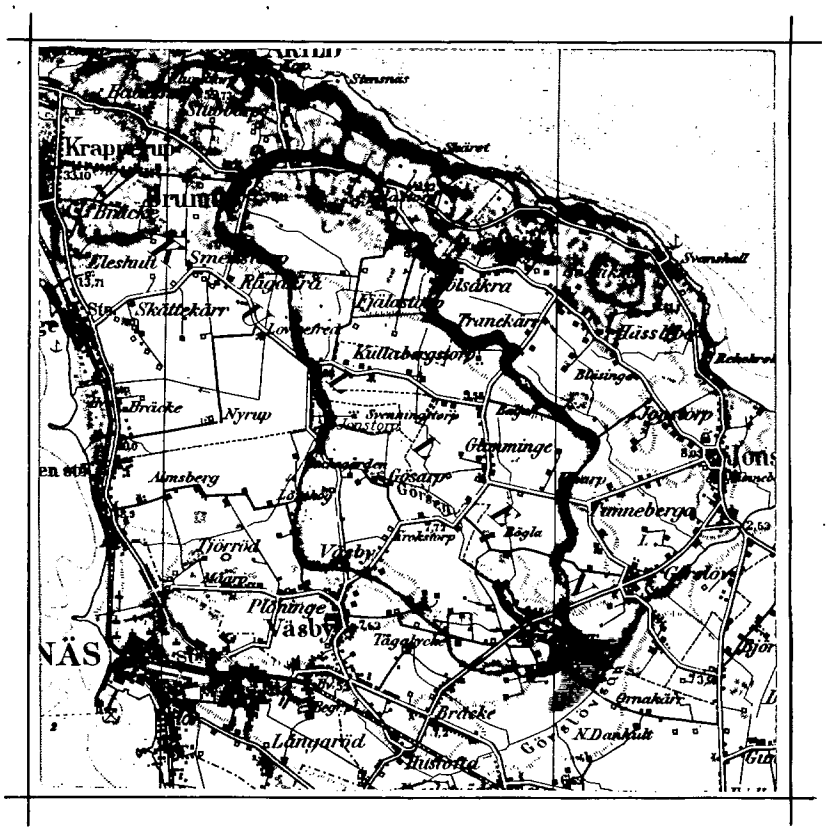

Protokoll, fört vid sammanträden för syneförrättning enligt vattenlagen angående torläggning av mark till Ormakärr m. fl. och Gösarp m. fl. fastigheter i Jonstorps och Väsby socknar av Halmstads län.

År 1947 den 17 december inställde undertecknad, förrättningsman jämte skiftesgodemännen Gustav Jönsson och Gillis Olsson i kommunalkommet i Väsby för att jämlikt av länsstyrelsen utfärdat förordnande (Bil 1 o. 2) handläggas syneförrättning enligt vattenlagen för torläggning av mark till Ormakärr m. fl. och Gösarp m. fl. fastigheter i Jonstorps och Väsby socknar. Kungörelse angående förrättningens förestående denna dag hade av förrättningsmannen den 19/11 1947 översänts till pastorsämbetena i Jonstorps och Väsby församlingar och hade dessa kungörelser enligt å densamma teknade bevis (Bil 3 o. 4) anslagits för vederbörande församling söndagen den 23 november 1947. Kungörelsen hade därjämte den 20 november 1947 varit införd i Skånska Dagbladet. Till kände sökande hade förrättningsmannen den 22 november 1947 översänt underrättelser om förrättningen. Över avsända kungörelser, kallelser och underrättelser hade särskild förteckning upprättats (Bil. 5).

Förutom synemännen hade följande tillträdeskommit.

Sökandena till förrättningen.

Lantbr. Kurt Bengtsson, ägare 1/4 mtl. Ormakärr 10³ och 1/6 mtl. Stora Gårdar av 9² (Lgf. den 2/9 1942 § 526).

Lantbr. Gunnar Bengtsson; äg. 1/4 mtl. Ornakärr 4^4, (lgf. den 19/3 1947, § 265).

Lantbr. Oscar Söderberg; äg. 1/4 mtl. Ornakärr 4^3 (lgf. den 12/4 1926 § 200).

Lantbr. Salomon Sonesson genom sonen Bertil Sonesson äg. 33/512 mtl Ornakärr 11^{15} och 3/16 mtl. Ornakärr av 8^6 (lgf. den 18/3 1924 § 177 och den 12/4 1904 § 274).

Lantbr. Hugo W. Persson; äg 17/360 mtl. Väsby 5^3 och 17/360 mtl. Väsby 5^4.

Lantbr. Filip Persson; äg. 1/8 mtl. Ornakärr 5^3 och 1/8 mtl. Ornakärr 3^2.

Lantbr. Peter Larsson; äg. 1/8 mtl. Ornakärr 3^3

Lantbr. Torsten Nilsson; äg 1/8 mtl. Ornakärr 11^6 och 10/192 mtl. 11^{13}.

Lantbr. Gotthard Larsson; äg 1/12 mtl. Stora Görslöv av 9^2, 5/44 mtl. Stora Görslöv 9^8 (lgf. d. 21/1 1918 § 2)

Lantbr. Werner Svensson; äg 1/4 mtl. Stora Görslöv 3^2

Lantbr. Oscar Andersson; äg. 1/8 mtl. Rögla 1^3 (lgf. den 13/8 1923 § 2).

Lantbr. Nils Nilsson; äg 3/8 mtl. Rögla 2^1 (lgf. 21/3 1945 § 226).

Lantbr. Anders Gustafsson; äg 5/16 mtl. Krokstorp 1^1 (enl. äganderättsbevis 20/5 1941 nr 226).

Lantbr. Erik Gudmundsson; äg. 7/45 mtl. Väsby 5^{2}
(lgf. den 28/6 1933 § 377)

Lantbr. Gösta Jönsson; äg. 5/32 mtl. Gösarp 2^{5},
15/1024 mtl. Gösarp 4^{7}, avs Gösarp 2^{8},
avs. Gösarp 2^{12} och avs. Gösarp 4^{10}
(lgf. å Gösarp 2^{5} och 4^{7} den 17/3 1931 § 136).

Lantbr. Gösta Johansson; äg 9/128 mtl. Gösarp 3^{7},
1/4 mtl. Gösarp 2^{9} (lgf. den 6/9 1933 § 503 och
den 12/4 1926 § 194).

Lantbr. Paul Bengtsson; äg 1/8 mtl. Gösarp 4^{3}, 11/576 mtl.
Väsby av 12^{6}, 59/1536 mtl. 12^{21}, 11/576 mtl
Väsby 2^{29} och avs. Gösarp 2^{11}
(lgf. den 30/11 1932 § 219).

Lantbr. Eric Jönsson; äg 5/32 mtl. Gösarp 2^{4}

Lantbr. Thure Jönsson; äg 47/1024 mtl. Gösarp 4^{6}
(lgf. den 21/1 1929 § 8).

Lantbr. Erik Roslin; äg 23/512 mtl. Gösarp 4^{9}

Lantbr. John B. Larsson; äg

~~Lantbr. Ronde Bengtsson~~
~~Lantbr. Martin Jönsson~~

Övriga sakägare och ombud:

~~Arr. Sture Möller (arr. kronojordin)~~

Lantbr. Birger Svensson; äg 1/16 mtl. Ornakärr av 8^{6}

~~Lantbr. Erik Ebbesson, äg. mtl. Görstör~~

Arr. Bertil Sonesson, (arr. Salomon Sonessons ägor).

~~Friherre Karl Gyllenstierna genom~~

Arr John B. Larsson (arr av Gyllenstierna).

~~Herr Erik Sjunggren, äg. Stora Görstör 22'.~~

Lantbr. Gustav Larsson, äg 7/256 mtl Ornakärr 11[16].

~~Lantbr. Gunnar Thelin, äg 5/16 mtl. Lönskog 1[2] och~~
5/16 mtl. Lönskog 1[3] (lgf. den 7/6 1932 § 352).

~~Fru Johanna Nilsson, äg avst. Gösarp 4[16] och~~
avst. Lönskog 1[24].

~~Lantbr. Fritz Johansson, äg 6/128 mtl. Gösarp 3[8] och~~
5/256 mtl. Gösarp 4[5].

~~Lantbr. Ivar Johansson, (marken beröres ej).~~

Lantbr. Ivar Jönsson, äg 1/8 mtl. Gösarp 4[8]
(lgf. den 7/9 1931 § 7).

Sysslomannen för dikningsföretaget Gåsabäcken av år 1937.
lantbr. Hugo W. Persson.

Sysslomannen för dikningsföretaget Nygrävning av floddiket genom och från ägorna till n:ris 1 och 5 Jonstorp av år 1912
lantbr. Oskar Andersson.

Sysslomannen för dikningsföretaget Madgropen med fortsättning i Görslövsån av åren 1910-1911

lantbr. Jean Larsson.

Sysslomannen för dikningsföretaget Nygrövning av floddikel genom och från Kullenbergstorp m. fl. av år 1917.
lantbr. Petter Persson.

Sysslomannen för dikningsföretaget Torrläggning av mark till Väsby m. fl. hemman av år 1919
lantbr. Birger Johansson

Grevorna i Rögla
Herr Helmer Hägg
~~" Valter Lundvall~~
~~" Börje Lundvall~~
~~" Knut Burén~~
~~AB Iföverken~~

Vägförvaltningen i Malmöhus län genom ingenjör Simon Danielsson enl. fullmakt Bil. 6.

~~Kungl. Majst. o. Kronan genom domänintendent~~
Hagbert.

§ 1.

De för förrättningsmannen utfärdade förordnandena upplästes och bilades protokollet såsom Bil. 1 o. 2.

§ 2.

Jäv emot synemannen hade ingen att anmäla. Synemännen visste sig ej heller stå i jävsförhållande till nu kände sakägare. Gode männen förklarade, att de avlagt föreskriven ed, samt att de innehade uppdrag att vara skiftesgodemän.

§ 3.

Laga hinder emot förrättningens handläggande eller det planerade företagets utförande hade ingen att anmäla.

§ 4.

Förrättningsmannen framlade plankarta över de marker, som torde bliva berörda av de planerade företagen, ävensom profilritning över de avlopp, vilkas upptagande påyrkats i samband med verkställda förundersökningar

§ 5.

Meddelades, att synegång skulle företagas omedelbart efter sammanträdet.

§ 6.

Upplästes och godkändes dagens protokoll samt meddelades att nytt sammanträde skulle hållas onsdagen den 25 febr. kl. 10,30 på stadshotellet i Höganäs

Höganäs den 17 dec. 1947.

Erik Alstrom

e.o. Cantlemansingenjör.

Gustav Jönsson Gillis Assoor.

<u>År 1948 den 25 februari</u> inställde sig undertecknad förrättningsman jämte skiftesgodemännen Gustav Jönsson och Gillis Olsson för att åter handlägga synefördrättningen.

<u>Förutom synemännen hade följande tillstädeskommit:</u>

Lantbr. Kurt Bengtsson,
" Gunnar Bengtsson,
" Oscar Söderberg,
" Salomon Sonesson, genom Bertil Sonesson
" Hugo W. Persson,
" Filip Persson,
" Peter Larsson,
" Torsten Nilsson,
" Gotthard Larsson,
~~" Verner Svensson,~~
" Oscar Andersson,
" Nils Nilsson,
" Anders Gustafsson,
" Erik Gudmundsson,
" Gösta Jönsson,
" Gösta Johansson,
" Paul Bengtsson,
" Eric Jönsson,
" Thure Jönsson,
" Erik Roslin,
" John B. Larsson,
~~" Sture Nöller,~~
" Berger Svensson,
~~" Erik Ebbesson,~~
" Bertil Sonesson,
~~Frihern Karl Gyllenstierna~~
~~Herr Erik Ljunggren,~~
Lantbr. Gustav Larsson,
~~" Gunnar Thulin,~~

~~Fru Johanna Nilsson,~~
~~Lantbr. Fritz Johansson,~~
" Ivar Jönsson
" Birger Svensson, ordf. för dikningsföretaget Gåsabäcken av år 1937.
" Oscar Andersson, ordf. för dikningsföretaget Nygrävning av och från ägorna till n:ris 1 och 5 Jonstorp av år 1912,
" ~~Jean Larsson, ordf. för dikningsföretaget~~ Mudgropen med fortsättning i Görslösån av åren 1910 – 1911,
" ~~Petter Persson, ordf. för dikningsföretaget~~ Nygrävning av floddikel genom och från Kullenbergstorp m. fl. av år 1917,
~~Ingenjör Simon Danielsson för Vägförvaltningen~~ i Malmöhus län.
~~Kungl. Maj:t o. Kronan~~

~~Gunnarna i Rögla~~
Lantbr. Erik Larsson.

§ 7.

Förrättningsmannen redogjorde för av honom upprättade förslag till företagens utförande och med delade, att två olika syneförrättningar upprättats. Den nedre syneförrättningen utgjordes av dikningsföretaget Ornakärr av år 1948 och den övre av dikningsföretagen Gösarp av år 1948. Då protokollet är gemensamt för de bägge förrättningarna bilades till protokollet for respektive förrättning värderingslängden såsom Bil A,

kostnadsförslaget såsom Bil B och arbetsbeskrivningen såsom Bil C.

§ 8.

På förrättningsmannens förfrågan uppgavs, att sakägarna innehade följande areal åker:

Dikningsföretaget Ornakärr av år 1948:

Oskar Söderberg	17 har
Kurt Bengtsson	18 "
Torsten Nilsson	11,5 "
Gunnar och Åke Bengtsson	15 "
Salomon Sonesson	16 "
Nils Nilsson	56 "
Oskar Andersson	23 "
Gotthard Larsson	11 "
Erik Ljunggren	tomt
Werner Svensson	13 "

Dikningsföretagen Gösarp av år 1948:

Nils Nilsson	56 har
Oskar Söderberg	17 "
Gunnar och Åke Bengtsson	15 "
Filip Persson	18 "
Erik Gudmundsson	23 "
Anders Gustavsson	25 "
Gösta Johansson	24 "
Erik Roslin	12 "
Gösta Jönsson	13 "
Eric Jönsson	9 "
Thure Jönsson	21 "
Fritz Johansson	23 "
Paul Bengtsson	20 "
Gunnar Thelin	42 "
Kungl. Majt och Kronan, av Sture Möller	54 "

Karl Gyllenstierna arr. John B. Larsson	28 har
Ivar Jönsson	15 "
Johanna Nilsson	tomt
Hugo W. Persson	19 "

§ 9.

Förrättningsmannen meddelade, att dikningsföretagen Gösarp av år 1948 komme att beröra allmänna vägen inom Malmöhus län. Förrättningsmannen hade därför jämlikt bestämmelserna i 10 kap. 52 § vattenlagen inhämtat yttrande från vägdirektören i länet (Bil 7-12).

§ 10.

Förrättningsmannen redogjorde för gällande bestämmelser rörande bidrag och lån av statsmedel till utförande av torrläggningsföretag.

§ 11.

Sakägarna överenskommo att ansöka om bidrag från statens avdikningsanslag till sina kostnader för företagens utförande. Delägarna i dikningsföretaget Ornakärr av år 1948 uppdrogo åt lantbrukare Kurt Bengtsson
och delägarna i dikningsföretagen Gösarp av år 1948 åt lantbrukare Gösta Jönsson
att till Kungl. Lantbruksstyrelsen ingiva ansökan om statsbidrag;
att därest statsbidrag beviljas, med Kungl. Lantbruksstyrelsen avsluta kontrakt om företagets utförande,

att uppbära och utbetala det statsbidrag, som kan komma att beviljas till företaget samt
att företräda delägarna i alla de övriga frågor, som avse bidrag från statens avdikningsanslag.

§ 12.

Avgavs synemännens utlåtande för respektive företag – se Bil. D. med underbilaga Da – med tillkännagivande, att den med utlåtandet missnöjde ägde detsamma klandra genom besvär till Söderbyggdens vattendomstol.

§ 13.

Antecknades till protokollet, att kostnaderna för kartläggning uppgått till 319:– kr, vilka förskotterats av lantbr. Kurt Bengtsson med 121:– kr, lantbr. Erik Gudmundsson med 25:– kr, lantbr. Hugo W. Persson med 10:– kr, lantbr. Erik Jönsson med 154:– kr och lantbr. Anders Gustavsson med 9:– kr. Lantbrukingenjör S. Ekström hade förskotterat annonskostnaden för syneförrättningen med 39,95 kr. På förslag av förrättningsmannen beslöts, att dessa kostnader skall fördelas, så att dikningsföretaget Ornakärr av år 1948 betalar 100:– kr och dikningsföretagen Gösarp av år 1948 258,95 kr. Gode männens räkningar på sammanlagt 78:– kr skall betalas med hälften av vardera företagen. Gode männens arvode förskotterades därför för företaget Ornakärr av år 1948 av lantbr. Kurt Bengtsson med 39:– kr och för företagen Gösarp av år 1948 av lantbr. Göte Jönsson med 39:– kr.

§ 14.

Intressenterna i resp. företag förklarade sig beredda att välja styrelser och utsago följande:

Dikningsföretaget Ornakärr av år 1948:

Till ordförande och verkställande ledamot lantbr. Kurt Bengtsson och till övriga ledamöter lantbr. Oskar Söderberg och Gotthard Larsson

Till styrelsesuppleant lantbr. Gunnar Bengtsson

Till revisorer lantbr. Werner Svensson och Bertil Larsson

Till revisorsuppleant lantbr. Oskar Andersson

Dikningsföretagen Gösarp av år 1948:

Till ordförande och verkställande ledamot lantbr. Gösta Jönsson och till övriga ledamöter lantbr. Anders Gustavsson och Eric Jönsson

Till styrelsesuppleanter lantbr. Gösta Johansson och Erik Johansson

Till revisorer lantbr. John Larsson och Ture Jönsson

Till revisorsuppleanter lantbr. Ivar Jönsson och Erik Roslin.

§ 15.

Föreläsningsmannen meddelade, att avskrifter och kopior av de till företagen hörande handlingarna och ritningarna skulle förvaras av respektive styrelseordförande och alltså inom trettio dagar översändas för dikningsföretaget Ornakärr av år 1948 till lantbr. Kurt Bengtsson och för dikningsföretagen Gösarp av år 1948 till lantbr. Gösta Jönsson för att av dessa hållas tillgängliga för envar, som önskar granska dem eller taga avskrifter.

§ 16.

Antecknades till protokollet, att handlingar och kartor till Gåsabäckens dikningsföretag av år 1937 återlämnades till lantbr. Birger Svensson, handlingar och kartor till dikningsföretaget "Nygrävning av floddiket genom och från ägorna till n:ris 1 och 5 Jonstorp av år 1913" till Oscar Andersson, handlingar och kartor till dikningsföretaget "Nygrävning av floddiket genom och från Kullenbergstorp m. fl. av år 1917" till Gillis Olsson.

§ 17.

Då intet vidare förekom, upplästes och godkändes dagens protokoll, samt förklarades förrättningen avslutad och upplästes sammanträdet.

Högenäs den 25 februari 1948
Erik Alström
e.o. lantbruksingenjör.

Gustav Jönsson Gillis Olsson.

14

Ek.D. n[illegible]78 1943.

Bil. 1.

43/44

36/45

RESOLUTION.

Översändes till extra lantbruksingenjören E. Alström i Malmö, som förordnas att, därest laga hinder ej möter, i behörig ordning företaga den i inneliggande ansökan omförmälda förrättning; skolande bevis om detta förordnandes emottagande skyndsamt hit insändas.

Malmö i landskansliet den 4 maj 194 .

På länsstyrelsens vägnar:

N.G. Valentin

N.G. Valentin

E. Wessman

E. Wessman

Erhållt 6/5 44

15.

Ek.D. nr 32/678-1943.

57/1944

Ink. till Lantbruksingeniörskontoret den 9/6 1943.

LANSSTYRELSEN I MALMÖHUS LÄN

RESOLUTION.

Översändes till lantbruksingenjören i Malmöhus län - som förordnas att, därest laga hinder ej möter, i behörig ordning företaga den i inneliggande ansökan omförmälda förrättning; skolande bevis om detta förordnandes emottagande skyndsamt hit insändas.

Malmö i landskansliet den 7 juni 1943.

Eric Sverne

E. Wessman

Erbins 23/12-43.

16.

32

678 ... 1943.

... Malmöhus län.

... JUNI 1943

Till Länsstyrelsen i Malmöhus län

Malmö.

Undertecknade ägare till egendomar inom Väsby och Jonstorps socknar anhålla härmed om förordnande för behörig förrättningsman att förrätta syn för upptagande av avlopp från våra egendomar.

Kurt Bengtsson	Ornakärr 10	Höganäs
Alfr. Bengtsson	Ornakärr 4	Höganäs
Gotthard Larsson	Görstör 9	Höganäs
Werner Svensson	Görstör 3	Höganäs
Oscar Söderberg	Ornakärr 4	Höganäs
Salomon Lanesson	Ornakärr 8	Höganäs
Oscar Andersson	Röglo 1	Höganäs
Nils Nilsson	Röglo 1	Höganäs
Anders Gustafsson	Krokstorp	Höganäs
Erik Gudmundsson	Tornarna	Höganäs
Bonde Bengtsson	Ornakärr 9	Höganäs

Martin Jönsson	Ornakärr 9	Höganäs
Hugo W. Persson	Ornakärr	Höganäs
Filip Persson	Ornakärr 5	"
Peter Larsson	Ornakärr 3	"
Torsten Wilsson	Ornakärr 11	-"-

Förutom ovanstående egendomar kommer antagligen följande egendomar att beröras av företaget:

Einar Larsson	Ornakärr	Höganäs
Birger Svensson	"	"
Erik Ebbesson	Görslöv	"

18.

Ek.D. nr 39/67 1943.

37/44 44/45

Bil. 2.

16)

RESOLUTION.

Översändes till extra lantbruksingenjören E. Alström i Malmö, - - - - - - - - - - - - - - - - - - som förordnas att, därest laga hinder ej möter, i behörig ordning företaga den i inneliggande ansökan omförmälda förrättning; skolande bevis om detta förordnandes emottagande skyndsamt hit insändas.

Malmö i landskansliet den 4 maj 1944.

På länsstyrelsens vägnar:

N.G. Valentin

E. Wessman

Erhållit 4/5 44

Ek.D. nr 39/679-1943.

241/1943 1944

RESOLUTION.

Översändes till lantbruksingenjören i Malmöhus län - som förordnas att, därest laga hinder ej möter, i behörig ordning företaga den i inneliggande ansökan omförmälda förrättning; skolande bevis om detta förordnandes emottagande skyndsamt hit insändas.

Malmö i landskansliet den 23 juli 1943.

På länsstyrelsens vägnar:

E. Wessman

Sten Lundberg

Erhållit 23/12-43.

39/679 43.

Till Länstyrelsen i Malmöhus län
Malmö

Undertecknade, ägare till egendomarna Gössarp nr 1, 2, 3 och 4 samt Väsby nr. 6 och 7 anhålla härmed om förordnande för behörig förättningsman att förätta syn för upptagande av avlopp från våra egendomar i Väsby socken.

Denna förättning är en direkt fortsättning av den förättning som begärts av lantbrukare Kurt Bengtsson Ornakärr nr 10 m.fl. egendomsägare i Väsby och Jonstorps socknar.

Gössarp, Glimminge och Väsby pr. Höganäs den 23-6 1943

Villabergsterp. 46

Eric Jönsson Gösta Jönsson
Erik Roslin Hugo Jönsson
Paul Bengtsson John B. Larsson
Gösta F. Johansson

7/6-43

21.
Bil. 3.

Kungörelse.

Sammanträde för syneförrättning angående torrläggning av marker till Ornakärr m. fl. fastigheter i Väsby och Jonstorps socknar av Malmöhus län kommer att hållas i kommunalrummet, Väsby, onsdagen den 17 december 1947 kl. 10,30, då vederbörande sakägare hava att tillstädeskomma personligen eller genom lagligen befullmäktigade ombud. Av förrättningen kommer dels att beröras marker tillhörande Ornakärr n:ris 3, 4, 5, 8, 10 och 11, Krokstorp n:r 1, Gösarp n:ris 1, 2, 3 och 4, Väsby n:ris 3, 5 7 och 12 samt Lönskog n:r 1 i Väsby socken och St. Görslöv n:ris 3, 9 och 22 samt Rögla n:ris 1 och 2 i Jonstorps socken dels allmänna vägarna Bräcke - Jonstorp, Väsby - Tranekärr och Väsby - Brunnby dels torrläggningsföretagen Madgropen med fortsättning i Görslövsån av år 1910 - 1911, Gåsabäckens dikningsföretag av år 1937, Nygrävning av floddiket genom och från ägorna till n:ris 1 och 5 Jonstorp av år 1912 och Nygrävning av floddiket från Kullenbergstorp m. fl. hemman av år 1917.

Malmö den 19 november 1947.

Erik Alström

e. o. lantbruksingenjör.

Att förestående kungörelse anslagits för Väsby församling söndagen den 23-11 1947 betygar:

E. Hansén

Kyrkoherde

Anhålles, att ovanstående kungörelse snarast möjligt anslås samt därefter med påtecknat bevis återställes till förrättningsmannen under adress S. Förstadsgatan 31, Malmö.

Kungörelse.

Sammanträde för syneförrättning angående torrläggning av marker till Ornakärr m. fl. fastigheter i Väsby och Jonstorps socknar av Malmöhus län kommer att hållas i kommunalrummet, Väsby, onsdagen den 17 december 1947 kl. 10,30, då vederbörande sakägare hava att tillstädeskomma personligen eller genom lagligen befullmäktigade ombud. Av förrättningen kommer dels att beröras marker tillhörande Ornakärr n:ris 3, 4, 5, 8, 10 och 11, Krokstorp n:r 1, Gösarp n:ris 1, 2, 3 och 4, Väsby n:ris 3, 5 7 och 12 samt Lönskog n:r 1 i Väsby socken och St. Görslöv n:ris 3, 9 och 22 samt Rögla n:ris 1 och 2 i Jonstorps socken dels allmänna vägarna Bräcke - Jonstorp, Väsby - Tranekärr och Väsby - Brunnby dels torrläggningsföretagen Madgropen med fortsättning i Görslövsån av år 1910 - 1911, Gåsabäckens dikningsföretag av år 1937, Nygrävning av floddiket genom och från ägorna till n:ris 1 och 5 Jonstorp av år 1912 och Nygrävning av floddiket från Kullenbergstorp m. fl. hemman av år 1917.

Malmö den 19 november 1947.

Erik Alström

e. o. lantbruksingenjör.

Att förestående kungörelse anslagits för Jonstorps församling söndagen den 23 nov. 1947 betygar: R. Ehrström, p. l.

Anhålles, att ovanstående kungörelse snarast möjligt anslås samt därefter med påtecknat bevis återställes till förrättningsmannen under adress S. Förstadsgatan 31, Malmö.

F ö r t e c k n i n g

över kungörelser, kallelser och underrättelser, som avsänts vid syneförrättning angående torrläggning av marker tillhörande Ornakärr m. fl. hemman i Väsby och Jonstorps socknar av Malmöhus län.

Adressat	Adress		Datum för underrättelsens avsändande
Pastorsämbetet i Väsby församling,		Höganäs.	19/11 1947
" i Jonstorps "		Mjöhult,	- " -
Skiftesgodemannen Gustav Jönsson,	Bräcke,	Höganäs.	- " -
" Gillis Olsson,	Kullenbergstorp,	"	- " -
Länsstyrelsen i Malmöhus län,		Malmö.	- " -
Arrendator Sture Möller,	Backagården,	Höganäs	22/11 1947
Lantbrukare Kurt Bengtsson,	Ornakärr,	"	- " -
" Alfred Bengtsson,	"	"	- " -
" Oscar Söderberg,	"	"	- " -
" Salomon Sonesson,	"	"	- " -
" Hugo W. Persson,	"	"	- " -
" Filip Persson,	"	"	- " -
" Peter Larsson,	"	"	- " -
" Torsten Nilsson,	"	"	- " -
" Birger Svensson,	"	"	- " -
" Erik Ebbesson,	Görslöv,	"	- " -
" Gotthard Larsson,	"	"	- " -
" Werner Svensson,	"	"	- " -
" Oscar Andersson,	Rögla,	"	- " -

	Adressat	Adress		Datum för underrättelsens avsändande.
Lantbrukare	Nils Nilsson,	Rögla,	Höganäs.	22/11 1947
"	Anders Gustafsson,	Krokstorp,	"	- " -
"	Erik Gudmundsson,	Tornarna,	"	- " -
Arrendator	Bertil Sonesson,	Ornakärr,	"	- " -
~~Lantbrukare~~	Gösta Jönsson,	Gösarp,	"	- " -
Friherre	Johan Gyllenstierna, förmyndare för			- " -
friherre	Karl Gyllenstierna,		Spannarp.	
Arrendator	John B. Larsson,	Gösarp,	Höganäs.	- " -
Herr	Erik Ljunggren,	Görslöv,	"	- " -
Lantbrukare	Gustav Larsson,	Ornakärr,	"	- " -
"	Gunnar Thelin,	Lönskog,	"	- " -
"	Gösta Johansson,	Gösarp,	"	- " -
"	Paul Bengtsson,	"	"	- " -
Fru	Johanna Nilsson,	"	"	- " -
Lantbrukare	Frits Johansson,	"	"	- " -
"	Erik Jönsson,	"	"	- " -
"	Gösta Jönsson,	"	"	- " -
"	Thure Jönsson,	Väsby,	"	- " -
"	Ivar Johansson,	"	"	- " -
"	Ivar Jönsson,	Grönaborg,	"	- " -
"	Erik Roslin,	Glimminge,	"	- " -
Sysslomannen för dikningsföretaget Gåsabäcken av år 1937,				
Lantbrukare	Hugo W. Persson,	Ornakärr,	Höganäs.	- " -

Adressat	Adress		Datum för underrättelsens avsändande
Sysslomannen för dikningsföretaget Nygrävning av floddiket genom och från ägorna till n:ris 1 och 5 Jonstorp av år 1912,			
lantbrukare Malte Jönsson,	Glimminge,	Höganäs.	22/11 1947
Sysslomannen för dikningsföretaget Madgropen med fortsättning i Görslövsån av år 1910 - 1911,			
lantbrukare Jean Larsson,	Storegård,	Höganäs.	- " -
Sysslomannen för dikningsföretaget Nygrävning av floddiket genom och från Kullenbergstorp m. fl. av år 1917,			
lantbrukare Petter Persson,	Kullenbergstorp,	Höganäs.	- " -
Sysslomannen för dikningsföretaget Torrläggning av mark till Väsby m. fl. hemman av år 1919,			
lantbrukare Birger Johansson,	Väsby,	Höganäs.	- " -
Gruvorna i Rögla:			
Herr Helmer Hägg,		Strandbaden.	- " -
" Valter Lundvall,	Rosenholmsvägen 9,	Ängelholm.	- " -
" Börje Lundvall,	Planteringsvägen 4,	"	- " -
" Knut Burén,	Väsby,	Höganäs.	- " -
A.B. Iföverken,		Bromölla.	- " -
Vägförvaltningen i Malmöhus län,		Malmö.	- " -

Malmö den 22 november 1947.

Erik Olsson

e.o. lantbruksingenjör.

26.

Bil. 6.

VÄG- OCH VATTENBYGGNADSVERKET
VÄGFÖRVALTNINGEN
I
MALMÖHUS LÄN

Dnr .....

Fullmakt.

Vägförvaltningen i Malmöhus län befullmäktigar härigenom ingenjören Simon Danielsson att vid sammanträde för syneförrättning enligt vattenlagen angående torrläggning av marker till Ornakärr m.fl. fastigheter i Väsby och Jonstorps socknar av Malmöhus län, utföra och bevaka vägförvaltningens talan. Ombudets laga åtgärder godkännas.

Malmö den 15 december 1947

W. Mannerfelt.

27.
Bil. 7.

Till Vägdirektören i Malmöhus län.

Sedan jag förordnats att vid syneförrättning upprätta förslag till utförande av dikningsföretagen Gösarp av år 1948 i Väsby socken av Malmöhus län, har sådant förslag nu av mig upprättats och kommer detsamma att föreläggas vederbörande intressenter vid sammanträde den 25 februari 1948. Då det planerade företaget berör dels allmänna vägen nr 1437 mellan Väsby och Glimminge och dels allmänna vägen nr 1436 mellan Nyhamnsläge och Väsby, får jag härmed överlämna ett utdrag av förslag till utlåtande i ärendet med anhållan om Edert yttrande jämlikt 10 kap. 32 § vattenlagen. Även översändes ett utdrag av den till företaget hörande plankartan och profilritningen.

Malmö den 19 februari 1948.

Erik Alström

/Erik Alström/

e. o. lantbruksingenjör.

Utdrag av förslag till utlåtande.

Dikningsföretagen Gösarp av år 1948 berör i följande avseenden allmänna vägar inom Malmöhus län.

1/ Mellan sektionerna 31+94 - 31+99 av dikessträckan L - M korsar det nya avloppet allmänna vägen nr 1437 mellan Väsby och Glimminge. I korsningspunkten finnes f. n. en bro med stenlandfästen och körbana av trä med 2,2 m fri spännvidd. Vägbanan ligger på höjden +11,55 m och lägsta marken uppströms bron på höjden +10,6 m. Då den nuvarande bron ej utförts med erforderliga dimensioner, måste den ombyggas. Den nya bron skall utföras med en fri spännvidd av minst 2,5 m och bottnen skall ligga på högst höjden +9,29 m. Den nya bron skall utföras av Vägförvaltningen i Malmöhus län mot en ersättning av 2000 kr från dikningsföretagen.

2/ Mellan sektionerna 80+28 - 80+36 av dikessträckan N - Na korsar det nya avloppet allmänna vägen nr 1437 mellan Väsby och Glimminge. I korsningspunkten finnes f. n. en rörtrumma. Vägbanan ligger på höjden +11,5 m och lägsta marken uppströms trumman på höjden +11,4 m. Då den nuvarande trumman ej utförts till erforderligt djup, måste den rivas och ersättas med en ny trumma. Denna skall utföras av vägrör av standardtyp med 300 mm (12") inre diameter och i övrigt enligt de bestämmelser, som återfinnas i Kungl. Väg- och Vattenbyggnadsstyrelsens "Normalsektioner för vägar av år 1938". Trummans inre underkant skall vid nerströmssidan eller sektionen 80+28 ligga på höjden + 9,88 m och vid upp-

strömssidan eller sektionen 80+36 på höjden +9,91 m. Vid trummans ändpunkter skola anordnas kopplings- eller anslutningsbrunnar. Dessa skola utföras av minst 600 mm (24") betongrör, med 500 mm slamrum, grundläggas på fast underlag samt omskolas med sten och grovt grus. I brunnarna skola förutom rörledningen för det nya avloppet inkopplas minst 3 st. 100 mm rör, så att vägvatten samt dagvatten och dräneringsvatten från angränsande marker obehindrat kan inledas i brunnarna. Den nya trumman med till densamma hörande brunnar skall utföras och bekostas av Vägförvaltningen i Malmöhus län.

3/ <u>Mellan sektionerna 90+35 - 90+43</u> av dikesträckan 0 - 0a korsar det nya avloppet allmänna vägen nr 1437 mellan Väsby och Glimminge. I korsningspunkten finnes f. n. en rörtrumma. Vägbanan ligger på höjden+11,8 m och lägsta marken uppströms trumman på höjden +11,5 m. Då den nuvarande trumman ej utförts till erforderligt djup, måste den rivas och ersättas med en ny trumma. Denna skall utföras av vägrör av standardtyp med 300 mm (12") inre diameter och i övrigt enligt de bestämmelser, som återfinnas i Kungl. Väg- och Vattenbyggnadsstyrelsens "Normalsektioner för vägar av år 1938". Trummans inre underkant skall vid nerströmssidan eller sektionen 90+35 ligga på höjden +10,28 m och vid uppströmssidan eller sektionen 90+43 på höjden +10,34 m. Vid trummans ändpunkter skola anordnas kopplings- eller anslutningsbrunnar. Dessa skola utföras av minst 600 mm (24") betongrör och i övrigt på samma sätt, som de under 2/ här ovan angivna brunnarna. Den nya trumman med till densamma hörande brunnar skall utföras och bekostas av Vägförvaltningen i Malmöhus län.

4/ Mellan sektionerna 48+65 - 48+74 av dikessträckan P - R korsar det nya avloppet allmänna vägen nr 1436 mellan Väsby och Nyhamnsläge. I korsningspunkten finnes f. n. en 9" rörtrumma, som vid sektion 48+74 ligger på höjden +13,17 m. Vägbanan ligger på höjden +14,8 m och lägsta marken uppströms trumman på höjden +14,2 m. Då den nuvarande trumman ej utförts med erforderlig dimension och djup, måste den rivas och ersättas med en ny trumma. Denna skall utföras av vägrör av standardtyp med 375 mm (15") inre diameter och i övrigt enlgit de bestämmelser, som återfinnas i Kungl. Väg- och Vattenbyggnadsstyrelsens "Normalsektioner för vägar av år 1938". Trummans inre underkant skall vid nerströmssidan eller sektionen 48+65 ligga på höjden +12,56 m och vid uppströmssidan eller sektionen 48+74 på höjden +12,57 m. Vid trummans ändpunkter skola anordnas kopplings- eller anslutningsbrunnar. Dessa skola utföras av minst 600 mm (24") betongrör och i övrigt på samma sätt, som de under 2/ här ovan angivna brunnarna. Den nya trumman med till densamma hörande brunnar skall utföras och bekostas av Vägförvaltningen i Malmöhus län.

Malmö i februari 1948.

Erik Alström

/Erik Alström/

e. o. lantbruksingenjör.

[illegible]

[illegible]

[illegible]

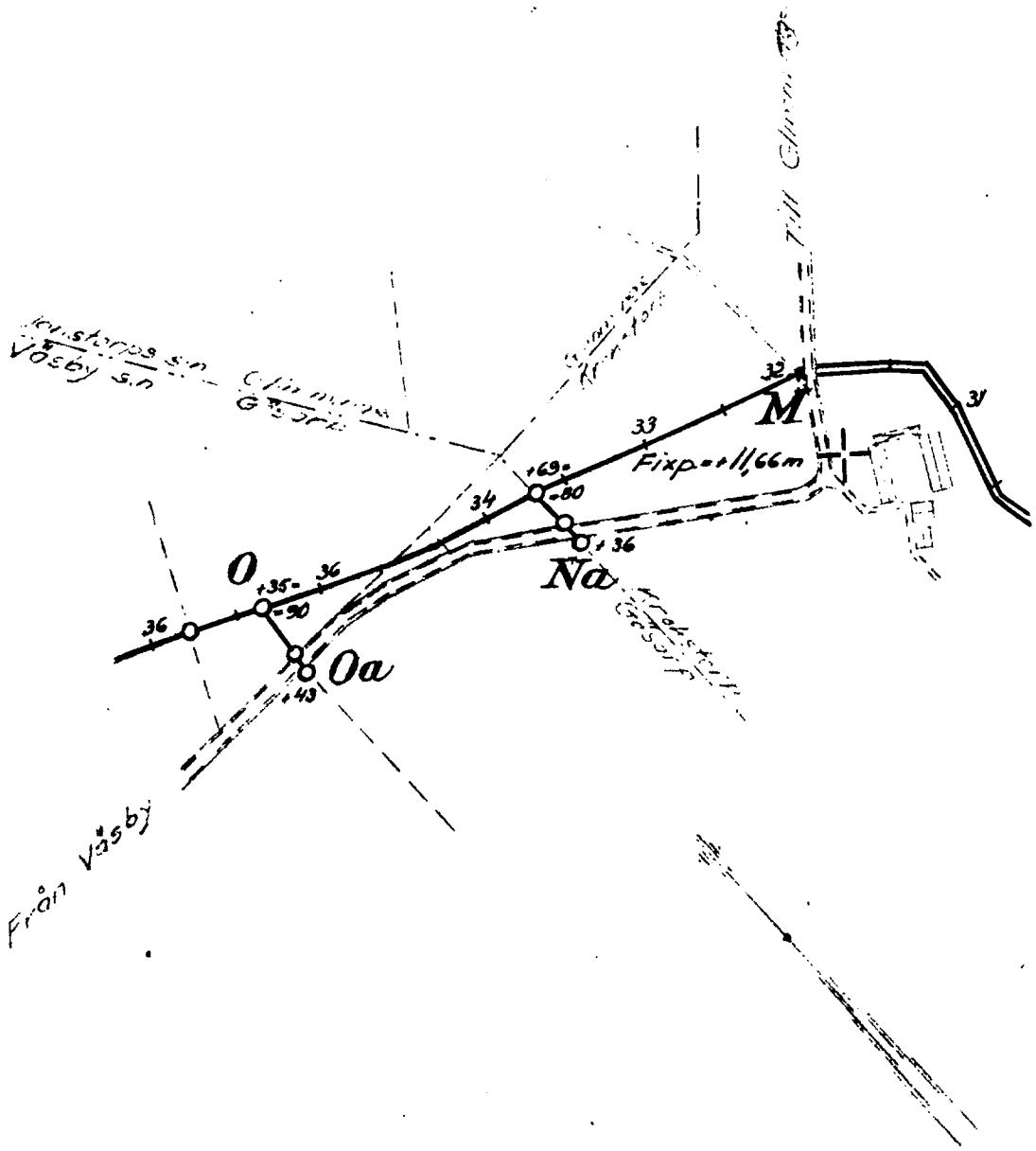
Till Glimmerg
Jonstorps s.n
Våsby s.n
Glimmerg
Gösarp
32
M
31
33
Fixp=+11,66m
+69=
-80
34
+36
Na
O
+35=
-90
36
36
Oa
+43
Från Våsby

Skala 1:4000

[illegible]

Bil. 10.

Utdrag av protokollningar till
allmängsföretagen Gösarp av år 1943.

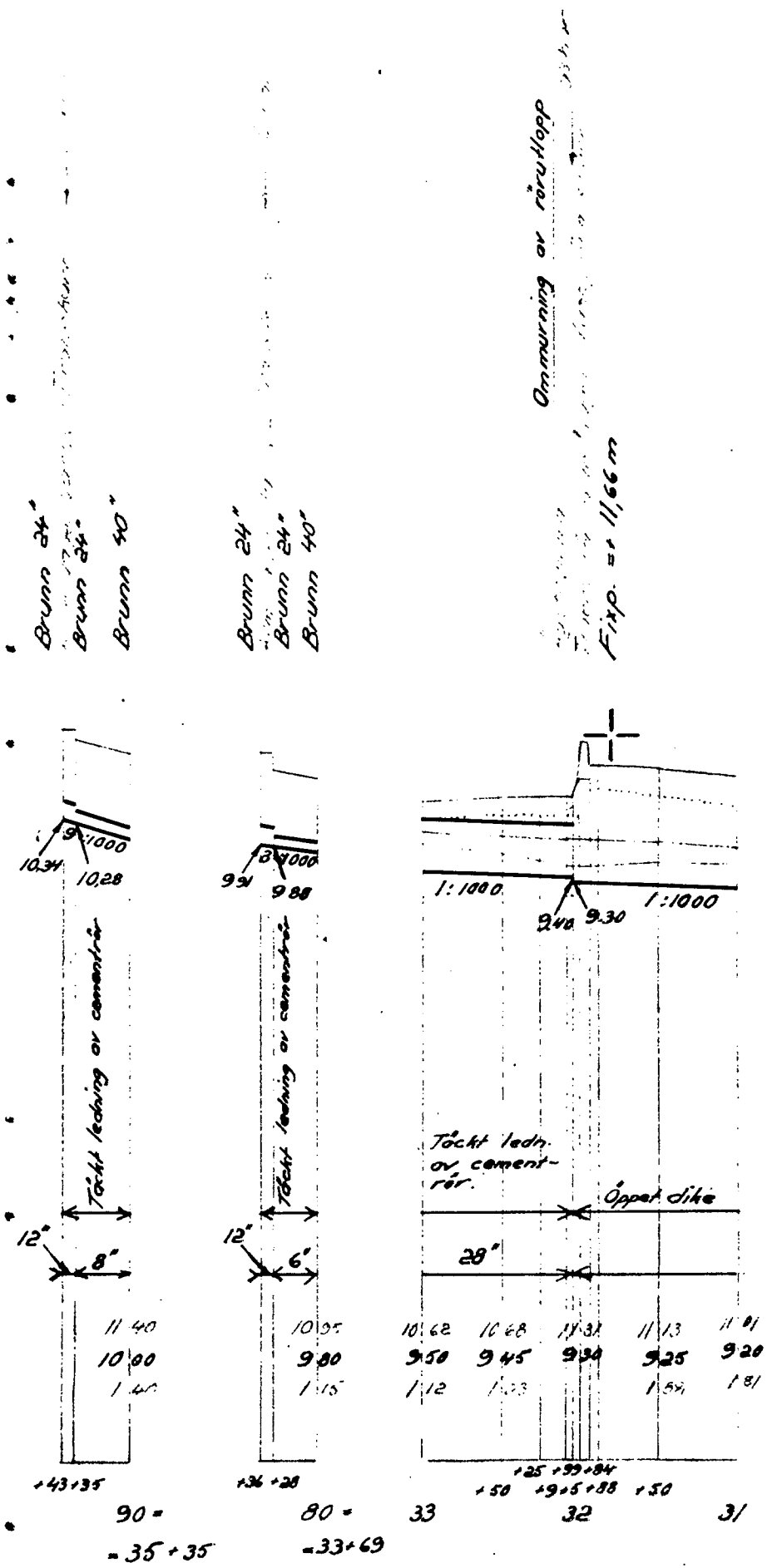

Höjdskala 1:100

Längdskala 1:4000

Träbro för allm. vägen
Vasby – Tranekärr
vid 31+94 – 31+99

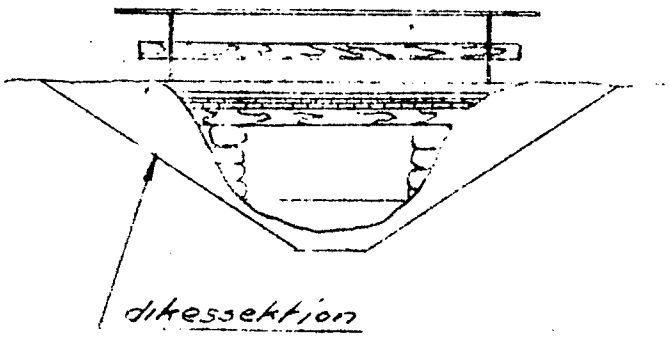

Utdrag av profil och plankarta
[illegible] Gosarp av år 194[illegible]

[illegible] 194[illegible]
[illegible]
/Frik [illegible]
[illegible]

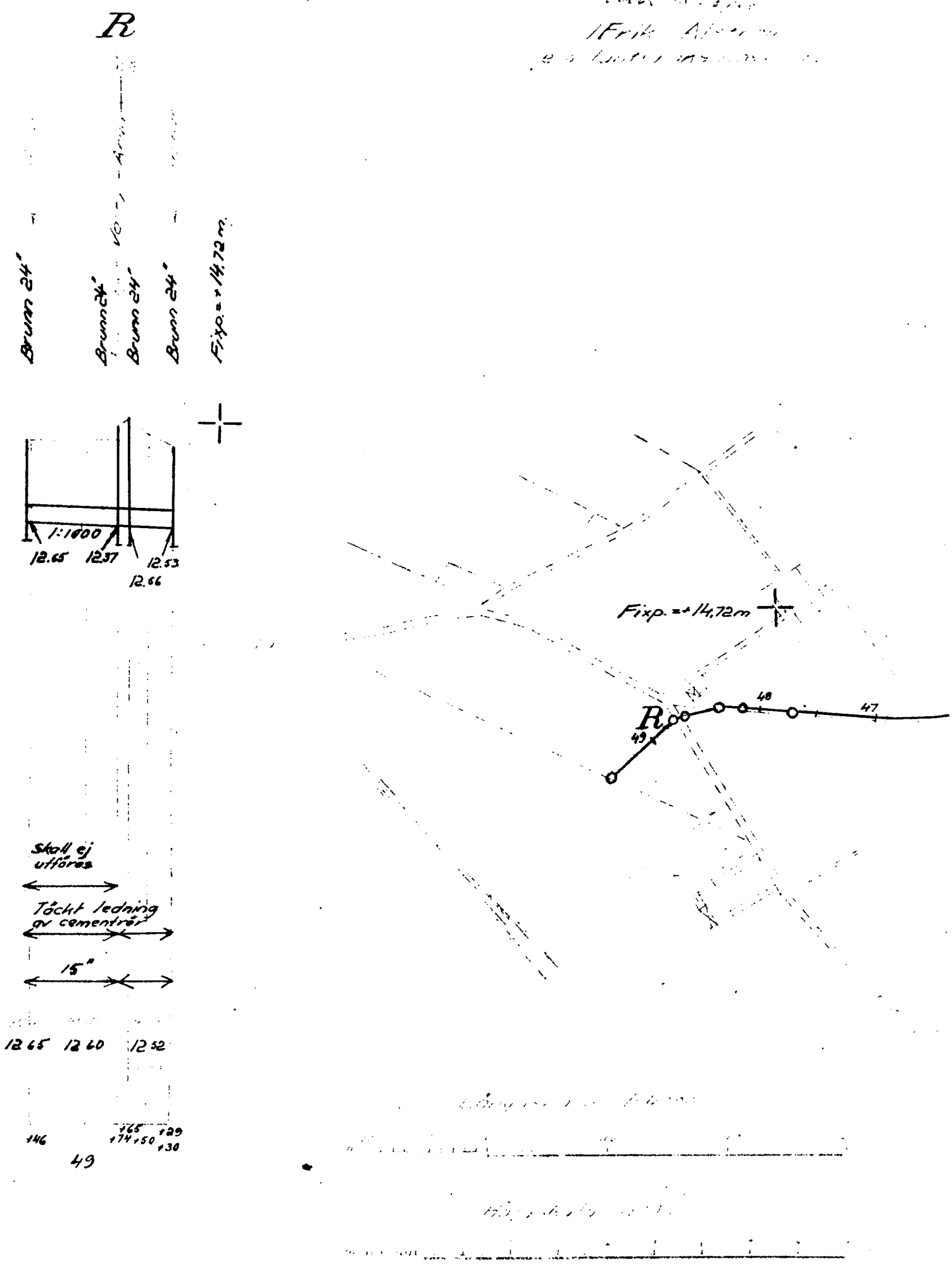

34.
Bil. 12.

VÄGFÖRVALTNINGEN
I
MALMÖHUS LÄN
—
VÄGDIREKTÖREN

Dnr 777-43/48

Till
Statens e.o. lantbruksingenjör
E. Alström,
S. Förstadsgatan 31,
M a l m ö.

Ang. dikningsföretagen Gösarp av år 1948.

Med anledning av Eder skrivelse den 19 februari 1948 får jag härmed meddela, att det av Eder översända utdraget av förslag till utlåtande angående rubricerade företag granskats utan erinran.

Malmö den 21 februari 1948.

W. Mannerfelt.

SD/AP

Bil. A

Areal								Nuvarande värde			Blivande värde			Förbättringsvärde		
Åker		Äng och odlingsmark		Annan duglig mark		Impediment och högl. mark		pr har	pr ägofigur		pr har	pr ägofigur		pr har	pr ägofigur	
Har	ar	Har	ar	Har	ar	Har	ar	Kr.	Kr.	öre	Kr.	Kr.	öre	Kr.	Kr.	öre
7		8		9		10		11	12		13	14		15	16	

Värderingslängd

och

Hördsförteckning

Hemmanstal	Registernummer	Littera å kartan	Socken, by och hemman	Delägares namn, hemvist m. m. samt ägobeskrivning	Ägofigurens nummer
1	2	3	4	5	6
			Västby socken.		
1/4	4^3		Ornakärr	Oskar Söderberg	
				Åker, mylla på lera	1
				" —"—	2
				beteomark, mylla på sand	107
				" —"—	108
				" —"—	109
				" —"—	110
				" —"—	111
				" —"—	112
				" —"—	113
				" —"—	114
				" —"—	115
				Summa	
			Jonstorps socken.		
3/8	2^1		Rögla	Nils Nilsson	
				Åker, mylla på lera	3
				" "	4
				" "	5
				Summa	
1/8	1^3		Rögla	Oskar Andersson	
				Åker, mylla på lera	6
				" —"—	7
				" —"—	8
				Summa	

Areal								Nuvarande värde			Blivande värde			Förbättringsvärde			
Åker		Äng och odlingsmark		Annan duglig mark		Impediment och högl. mark		pr har	pr ägofigur		pr har	pr ägofigur		pr har	pr ägofigur		
Har	ar	Har	ar	Har	ar	Har	ar	Kr.	Kr.	öre	Kr.	Kr.	öre	Kr.	Kr.	öre	
7		8		9		10		11	12		13	14		15	16		
0	05							2100	155	—	3500	175	—	400	20	—	✓
0	04							2000	80	—	(2400)	140	—	1500	60	—	✓
0	03							400	12	—	600	18	—	200	6	—	✓
0	19							400	76	—	(2400) 600	114	—	200	38	—	✓
0	06							400	24	—	(2400) 600	36	—	200	12	—	✓
0	13							400	52	—	(2400) 600	78	—	200	26	—	✓
0	72							400	288	—	(2400) 600	432	—	200	144	—	✓
0	81							400	324	—	(2400) 600	486	—	200	162	—	✓
0	35							200	70	—	(2400) 400	140	—	200	70	—	✓
0	25							200	50	—	(2400) 300	75	—	100	25	—	✓
0	10							200	20	—	(2400) 300	30	—	100	10	—	✓
2	73								1151	—		1724	—		573	—	
	✓														✓		
0	02							1500	30	—	3500	70	—	2000	40	—	✓
0	01							2300	23	—	"	35	—	1200	12	—	✓
0	01							3100	31	—	"	35	—	400	4	—	✓
0	04								84	—		140			56	—	
	✓														✓		
0	23							3100	713	—	3500	805	—	400	92	—	✓
0	18							2300	414	—	"	630	—	1200	216	—	✓
0	12							1500	180	—	"	420	—	2000	240	—	✓
0	53								1307	—		1855	—		548	—	
	✓														✓		

Hemmanstal	Registernummer	Littera å kartan	Socken, by och hemman	Delägares namn, hemvist m. m. samt ägobeskrivning	Ägofigurens nummer
1	2	3	4	5	6
5/44	9[8]		St. Görstöv	Gotthard Larsson	
				Åker, mylla på lera	9
				" —"—	10
				" —"—	11
				" —"—	12
				Summa	
			Väsby socken.		
1/4	10[3]		Ornahäri.	Kurt Bengtsson.	
				Åker, mylla på lera	13
				" —"—	14
				" —"—	15
				" —"—	16
				" —"—	17
				" —"—	18
				" —"—	19
				" —"—	20
				" —"—	21
				" —"—	22
				" —"—	23
				" —"—	24
				" —"—	25
				" —"—	26
				Betesmark, mylla på sand	27
				" —"—	28
				" —"—	29
				" —"—	30
				" —"—	31
				" —"—	32
				Överföres	

Areal								Nuvarande värde			Blivande värde			Förbättringsvärde			
Åker		Äng och odlingsmark		Annan duglig mark		Impediment och högl. mark		pr har	pr ägofigur		pr har	pr ägofigur		pr har	pr ägofigur		
Har	ar	Har	ar	Har	ar	Har	ar	Kr.	Kr.	öre	Kr.	Kr.	öre	Kr.	Kr.	öre	
7		8		9		10		11	12		13	14		15	16		
0	15							1500	225	—	3500	525	—	2000	300	—	✓
0	36							2300	828	—	"	1260	—	1200	432	—	✓
0	24							3100	744	—	"	840	—	400	96	—	✓
0	04							3100	124	—	"	140	—	400	16	—	✓
0	79								1921	—		2765	—		844	—	
	✓														✓		
0	33							3100	1023	—	3500	1155	—	400	132	—	✓
0	32							2300	736	—	"	1120	—	1200	384	—	✓
0	68							1500	1020	—	"	2380	—	2000	1360	—	✓
0	28							700	196	—	"	980	—	2800	784	—	✓
0	32							1500	480	—	"	1120	—	2000	640	—	✓
0	88							2300	2024	—	"	3080	—	1200	1056	—	✓
0	06							2300	138	—	"	210	—	1200	72	—	✓
2	10							3100	6510	—	"	7350	—	400	840	—	✓
0	25							2300	575	—	"	875	—	1200	300	—	✓
0	45							1100	495	—	"	1575	—	2400	1080	—	✓
0	46							2000	920	—	"	1610	—	1500	690	—	✓
0	04							2900	116	—	"	140	—	600	24	—	✓
0	41							2900	1189	—	"	1435	—	600	246	—	✓
0	35							2000	700	—	"	1225	—	1500	525	—	✓
0	22							1500	330	—	"	770	—	2000	440	—	✓
0	15							2000	300	—	"	525	—	1500	225	—	✓
0	09							1500	135	—	"	315	—	2000	180	—	✓
0	06							1500	90	—	"	210	—	2000	120	—	✓
0	17							1000	170	—	(2500) 3000	510	—	2000	340	—	✓
0	15							1500	225	—	3500	525	—	2000	300	—	✓
7	77								17372	—		27110	—		9738	—	
	✓														✓		

Hemmanstal	Registernummer	Littera å kartan	Socken, by och hemman	Delägares namn, hemvist m. m. samt ägobeskrivning	Ägofigurens nummer
1	2	3	4	5	6
				Överfört	
				Åker, mylla på lera	33
				" —"—	34
				Betesmark, mylla på sand	105
				" —"—	106
				Summa	
			Jonsforps socken.		
1/12	av 9		St. Görslöv	Gotthard Larsson.	
				Åker, mylla på lera	35
				" "	36
				" "	37
				" "	38
				" "	39
				" "	40
				" "	41
				" "	42
				" "	43
				" "	44
				" "	45
				" "	46
				Summa	
1/6	av 9		St. Görslöv.	Kurt Bengtsson.	
				Åker, mylla på lera	47
				" —"—	48
				" —"—	49
				" —"—	50
				Överföres	

Areal								Nuvarande värde			Blivande värde			Förbättringsvärde		
Åker		Äng och odlingsmark		Annan duglig mark		Impediment och högl. mark		pr har	pr ägofigur		pr har	pr ägofigur		pr har	pr ägofigur	
Har	ar	Har	ar	Har	ar	Har	ar	Kr.	Kr.	öre	Kr.	Kr.	öre	Kr.	Kr.	öre
7		8		9		10		11	12		13	14		15	16	
7	77								17372	–		27110	–		9938	–
0	14							1500	210	–	3500	490	–	2000	280	–
0	14							2000	280	–	(2400)	490	–	1500	210	–
0	01							400	4	–	600	6	–	200	2	–
0	06							400	24	–	(2400) 600	36	–	200	12	–
8	12								17890	–		28132			10242	–
0	17							2300	391	–	3500	595	–	1200	204	–
0	09							3100	279	–	"	315	–	400	36	–
0	03							3100	93	–	"	105	–	400	12	–
0	04							2300	92	–	"	140	–	1200	48	–
0	31							3100	961	–	"	1085	–	400	124	–
0	04							2300	92	–	"	140	–	1200	48	–
0	05							2300	115	–	"	175	–	1200	60	–
0	03							700	21	–	"	105	–	2800	84	–
0	18							1500	270	–	"	630	–	2000	360	–
0	01							700	7	–	"	35	–	2800	28	–
0	03							1500	45	–	"	105	–	2000	60	–
0	12							700	84	–	"	420	–	2800	336	–
1	10								2450	–		3850	–		1400	–
0	37							700	259		3500	1295	–	2800	1036	–
0	06							1500	90	–	"	210	–	2000	120	–
0	06							1500	90	–	"	210	–	2000	120	–
0	40							2300	920	–	"	1400	–	1200	480	–
0	89								1359	–		3115	–		1758	–

Hemmanstal	Registernummer	Littera å kartan	Socken, by och hemman	Delägares namn, hemvist m. m. samt ägobeskrivning	Ägofigurens nummer
1	2	3	4	5	6
				Överfört	
				Åker, mylla på lättlera	51
				Betesmark, mylla på sand	52
				Åker, — " —	53
				" — " —	54
				" — " —	55
				Summa	
	22 1		St. Gärslöv	Erik Ljunggren	
				Trädgård, mylla på sand	56
				Summa	
1/4	3 2		St. Gärslöv.	Werner Svensson	
				Åker, mylla på sand	57
				" "	58
				" "	59
				Betesmark, mylla på sand	60
				" — " —	61
				" — " —	62
				" — " —	63
				Åker, mylla på sand	64
				" — " —	65
				" — " —	66
				Betesmark, mylla på sand	67
				" — " —	68
				" — " —	69
				" — " —	70
				" — " —	71
				Överföres	

Areal								Nuvarande värde			Blivande värde			Förbättringsvärde		
Åker		Äng och odlingsmark		Annan duglig mark		Impediment och högl. mark		pr har	pr ägofigur		pr har	pr ägofigur		pr har	pr ägofigur	
Har	ar	Har	ar	Har	ar	Har	ar	Kr.	Kr.	öre	Kr.	Kr.	öre	Kr.	Kr.	öre
7		8		9		10		11	12		13	14		15	16	
0	89								1359			3115			1756	—
0	71							3100	2201	—	3500	2485	—	400	284	—
0	38							1100	418	—	"	1330	—	2400	912	—
0	04							1500	60	—	"	140	—	2000	80	—
0	14							2000	280	—	"	490	—	1500	210	—
0	05							2300	115	—	"	175	—	1200	60	—
2	21								4433	—		7735			3302	—
0	12							6200	744	—	7000	840	—	800	96	—
0	12								744	—		840	—		96	—
0	78							3100	2418	—	3500	2730	—	400	312	—
0	41							2300	943	—	"	1435	—	1200	492	—
0	14							2000	280	—	"	490	—	1500	210	—
0	36							1000	360	—	(2400) 2000	720	—	1000	360	—
0	26							1000	260	—	(2400) 2000	520	—	1000	260	—
0	32							500	160	—	(2400) 1000	320	—	500	160	—
0	11							300	33	—	(2400) 600	66	—	300	33	—
0	40							2000	800	—	3500	1400	—	1500	600	—
0	93							2300	2139	—	"	3255	—	1200	1116	—
0	57							3100	1767	—	"	1995	—	400	228	—
0	56							300	168	—	(2400) 600	336	—	300	168	—
0	61							300	183	—	(2400) 500	305	—	200	122	—
0	38							200	76	—	(2400) 400	152	—	200	76	—
0	72							200	144	—	(2400) 400	288	—	200	144	—
0	84							200	168	—	(2400) 300	252	—	100	84	—
7	39								9899	—		14264	—		4365	—

Hemmanstal	Registernummer	Littera å kartan	Socken, by och hemman	Delägares namn, hemvist m. m. samt ägobeskrivning	Ägofigurens nummer
1	2	3	4	5	6
				Överfört	
				Betesmark, mylla på sand	72
				Summa	
			Väsby socken.		
1/8	11 6		Ornahärr	Torsten Nilsson	
				Betesmark, mylla på sand	78
				" —"—	79
				" —"—	80
				" —"—	81
				" —"—	82
				" —"—	83
				" —"—	84
				" —"—	85
				" —"—	86
				" —"—	87
				Åker, mylla på sand	88
				" —"—	89
				" —"—	90
				Summa	

PETTERSONSKA BOKTR.EFTR. SKARA

436996

Areal								Nuvarande värde			Blivande värde			Förbättringsvärde			
Åker		Äng och odlingsmark		Annan duglig mark		Impediment och högl. mark		pr har	pr ägofigur		pr har	pr ägofigur		pr har	pr ägofigur		
Har	ar	Har	ar	Har	ar	Har	ar	Kr.	Kr.	öre	Kr.	Kr.	öre	Kr.	Kr.	öre	
7																	
7	39								9899		(2400)	14264	–		4365	–	✓
0	42							200	84	–	300	126	–	100	42	–	✓
7	81								9983	–		14390	–		4407	–	
	✓														✓		
0	03							1500	45	–	(3500) 3000	90	–	1500	45	–	✓
0	33							1000	330	–	(3500) 3000	990	–	2000	660	–	✓
0	12							1000	120	–	(3500) 3000	360	–	2000	240	–	✓
0	33							2000	660	–	3500	1155	–	1500	495	–	✓
0	09							2300	207	–	3500	315	–	1200	108	–	✓
0	05							2300	115	–	3500	175	–	1200	60	–	✓
0	18							2000	360	–	3500	630	–	1500	270	–	✓
0	29							1500	435	–	(3500) 3000	870	–	1500	435	–	✓
0	20							1500	300	–	(3500) 3000	600	–	1500	300	–	✓
0	18							1500	270	–	(3500) 3000	540	–	1500	270	–	✓
0	26							2000	520	–	3500	910	–	1500	390	–	✓
0	64							2300	1472	–	3500	2240	–	1200	768	–	✓
0	34							3100	1054	–	3500	1190	–	400	136	–	✓
3	04								5888	–		10065	–		4177	–	
	✓														✓		

Hemmanstal	Registernummer	Littera å kartan	Socken, by och hemman	Delägares namn, hemvist m. m. samt ägobeskrivning	Ägofigurens nummer
1	2	3	4	5	6
1/4	4		Ornakärr	Gunnar och Åke Bengtsson	
				Åker, mylla på sand	91
				" —"—	92
				" —"—	93
				Betesmark, mylla på sand	94
				" —"—	95
				" —"—	96
				Åker, mylla på sand	97
				" —"—	98
				" —"—	99
				" —"—	100
				" —"—	101
				" —"—	102
				" —"—	103
				Betesmark, mylla på sand	116
				" —"—	117
				" —"—	118
				Summa	
3/16	ar 86		Ornakärr	Salomon Sonesson	
				arv: Bertil Sonesson	
				Betesmark, mylla på sand	104
				Summa	

PETTERSONSKA BOKTR. EFTR. SKARA

436996

Areal								Nuvarande värde			Blivande värde			Förbättringsvärde			
Åker		Äng och odlingsmark		Annan duglig mark		Impediment och högl. mark		pr har	pr ägofigur		pr har	pr ägofigur		pr har	pr ägofigur		
Har	ar	Har	ar	Har	ar	Har	ar	Kr.	Kr.	öre	Kr.	Kr.	öre	Kr.	Kr.	öre	
7		8		9		10		11	12		13	14		15	16		
0	21							2600	546	–	3000	630	–	400	84	–	✓
0	50							2000	1000	–	(3000) 2500	1250	–	500	250	–	✓
1	27							1500	1905	–	(3000) 2000	2540	–	500	635	–	✓
0	47							700	329	–	(2400) 1000	470	–	300	141	–	✓
0	02							700	14	–	(2400) 1000	20	–	300	6	–	✓
0	05							70	35	–	(2400) 1000	50	–	300	15	–	✓
0	33							1500	495	–	(3000) 2000	660	–	500	165	–	✓
0	75							2000	1500	–	(3000) 2500	1875	–	500	375	–	✓
0	25							2600	650	–	3000	750	–	400	100	–	✓
0	69							2600	1794	–	3000	2070	–	400	276	–	✓
0	81	obs!						1500	1215	–	(3000) 2000	1620	–	500	405	–	✓
0	35							700	245	–	(3000) 1000	350	–	300	105	–	✓
0	10							700	70	–	(3000) 1000	100	–	300	30	–	✓
0	51							200	102	–	(2400) 300	153	–	100	51	–	✓
0	26							200	52	–	(2400) 300	78	–	100	26	–	✓
0	21							200	42	–	(2400) 300	63	–	100	21	–	✓
6	78								9994	–		12679			2685	–	
	✓														✓		
0	14							400	56	–	(2400) 600	84	–	200	28	–	✓
0	14								56	–		84	–		28	–	
															✓		

Hemmanstal	Registernummer	Littera å kartan	Socken, by och hemman	Delägares namn, hemvist m. m. samt ägobeskrivning	Ägofigurens nummer
1	2	3	4	5	6
				Sammanställning	
			Västby socken.		
1/4	4 3		Ornakärr	Oskar Söderberg	1-2 107-115
			Jonstorps socken.		
3/8	2 1		Rägla	Nils Nilsson	3-5
1/8	1 3		"	Oskar Andersson	6-8
5/144	9 8		St. Gärdet.	Gotthard Larsson	9-12
			Västby socken.		
1/4	10 3		Ornakärr	Kurt Bengtsson	13-34 105-106
			Jonstorps socken		
1/12	or 9 2		St. Gärdet	Gotthard Larsson	35-46
1/6	or 9 2		"	Kurt Bengtsson	47-55
	22 1		"	Erik Ljunggren	56
1/4	3 2			Werner Svensson	57-72
			Västby socken.		
1/8	11 6		Ornakärr	Torsten Nilsson	78-90
1/4	44		"	Gunnar och Ake Bengtsson	91-103 116-118
3/16	or 8 6		"	Salomon Jonsson	
				arv: Bertil Jonsson	104
				Summa	

PETTERSONSKA BOKTR. EFTR.
SKARA

436996

Areal								Nuvarande värde			Blivande värde			Förbättringsvärde			
Åker		Äng och odlingsmark		Annan duglig mark		Impediment och högl. mark		pr har	pr ägofigur		pr har	pr ägofigur		pr har	pr ägofigur		
Har	ar	Har	ar	Har	ar	Har	ar	Kr.	Kr.	öre	Kr.	Kr.	öre	Kr.	Kr.	öre	
7		8		9		10		11	12		13	14		15	16		
2	73								1151	–		1724	–		573	–	
0	04								84	–		140	–		56	–	
0	53								1307	–		1855	–		548	–	
0	79								1921	–		2765	–		844	–	
8	12								17890	–		28132	–		10242	–	
1	10								2450	–		3850	–		1400	–	
2	21								4433	–		7735	–		3302	–	
0	12								744	–		840	–		96	–	
7	81								9983	–		14390	–		4407	–	
3	04								5888	–		10065	–		4177	–	
6	78								9994	–		12679	–		2685	–	
0	14								56	–		84	–		28	–	
33	41								55901	–		84259	–		28358	–	

Höganäs den 25 februari 1948.

Erik Alström

e. o. lantbruksingenjör

Gustav Jönsson Gillis Olsson

Hemmanstal	Registernummer	Littera å kartan	Socken, by och hemman	Delägares namn, hemvist m. m. samt ägobeskrivning	Ägofigurens nummer
1	2	3	4	5	6

PETTERSONSKA BOKTR. EFTR.
SKARA

436996

Bilaga B.

KOSTNADSFÖRSLAG

Läge	Längd m.	Arbete, jordart m. m.	Antal	à-pris	Kostnad kronor	Kostnad öre	Kostnad kronor	Kostnad öre	Summa kronor	Summa öre
		Dikessträckan A - B.								
0-0+48	48	Schaktning av lerblandad								
		sand med sten m^3	65	1,75	113	75				
0+48-3+47	299	Schaktning av lerblandad								
		sand med sten m^3	495	1,75	866	25				
3+47-6+84	337	Schaktning av lerblandad								
		sand med sten m^3	1025	2:-	2050	-	3030	-		
Tills.	684	meter. Summa	1585	m^3.						
Ersättning för markåtgång genom dikets										
utvidgning. Fördelas efter företagets										
utförande.		Förslagsvis			82	20				
Ersättning för intrång genom jordupplag.										
Fördelas efter företagets utförande			1585	0,30	475	50	557	70 ~~80~~		
För oförutsedda fall, arbetsledning										
m. m. tillägges c:a 20 %							612	30 ~~20~~	4200	-
		Dikessträckan B - C - D.								
6+84-9	216	Schaktning av lerblandad								
		mylla och sand m. sten m^3	990	2:-	1980	-				
9-10+82	182	Schaktning av mylla och								
		sand med sten m^3	610	2:-	1220	-				
	398	Överföres			3200	-				

K. Lantbruksstyrelsens formulär K 81 n.
12. 1945. 20000.

STATENS REPRODUKTIONSANSTALT
561345

5/.

Läge	Längd m.	Arbete, jordart m. m.	Antal	à-pris	Kostnad kronor	Kostnad öre	Kostnad kronor	Kostnad öre	Summa kronor	Summa öre
	398	Överfört			3200	-				
10+82-12+16	134	Schaktning av mylla och sand m^3	445	1,75	778	75				
12+16-13	84	Schaktning av mylla och sand m^3	295	1,75	516	25	4495	-		
Tills. 616 meter.		Summa 2340 m^3.								
Ersättning för försvårad överkörsel till äg. av fastigheten Ornakärr 10^3, Kurt Bengtsson och äg. av fastigheten Ornakärr 11^6, Torsten Nilsson (Om ny bro utföres, skall den ha minst 3,0 m fri spännvidd).			2	200:-	400	-				
Rensning av landsvägsbro vid 12+88 - 12+94					50	-	450	-		
Ersättning för markåtgång genom dikets vidgning. Fördelas efter företagets utförande.		Förslagsvis			492	85				
Ersättning för intrång genom jordupplag. Fördelas efter företagets utförande		m^3	2340	0,30	702	-	1194	85		
För oförutsedda fall, arbetsledning m. m. tillägges c:a 20 %							910	15	7050	-

KOSTNADSFÖRSLAG

Läge	Längd m.	Arbete, jordart m. m.		Antal	à-pris	Kostnad kronor	Kostnad öre	Kostnad kronor	Kostnad öre	Summa kronor	Summa öre
		Dikessträckan D - E.									
13-14+5	105	Schaktning av lera och sand med sten	m^3	345	2:-	690	-				
14+5-15+21	116	Schaktning av lera och sand med sten	m^3	610	1,75	1067	50				
15+21-17	179	Schaktning av lera, sand och grus med sten	m^3	610	2:50	1525	-				
17-19	200	Schaktning av lera, sand och grus med sten	m^3	550	2,50	1375	-	4657	50		
Tills. 600 meter.			Summa	2115	m^3.						
Borttagning av buskar och träd						150	-				
Flyttning av el. stolpar vid 15+33, 15+80, 16+36 och 16+90			st	4	100:-	400	-	550	-		
Borttagning av gammal bro vid 15+90						75	-				
Ersättning för försvårad överkörsel till äg. av fastigheten Ornakärr 10^3, Kurt Bengtsson. (Om ny bro utföres, skall den ha minst 2,5 m fri spännvidd).						1000	-	1075	-		
Ersättning för markåtgång genom dikets vidgning. Fördelas efter företagets utförande			Förslagsvis			568	75				
Ersättning för intrång genom jordupplag. Fördelas efter företagets utförande.			m^3	2115	0,30	634	50	1203	25		
			Överföres					7485	75		

Läge	Längd m.	Arbete, jordart m. m.	Antal	à-pris	Kostnad kronor	Kostnad öre	Kostnad kronor	Kostnad öre	Summa kronor	Summa öre
		Överfört					7485	75		
		För oförutsedda fall, arbetsledning								
		m. m. tillägges c:a 20 %					1064	25	8550	-
		Dikessträckan E - F.								
70-72	200	**Schaktning** av lera, sand								
		och grus med sten m³	620	3:-	1860	-	1860	-		
		Tills. 200 meter. **Summa**	620 m³.							
		Borttagning av stubbar, träd och buskar			200	-				
		Flyttning av stag till el. stolpe vid								
		71+92			20	-	220	-		
		Ersättning för markåtgång genom dikets								
		vidgning. Fördelas efter företagets ut-								
		förande. Förslagsvis			197	75				
		Ersättning för intrång genom jordupplag.								
		Fördelas efter företagets utförande. m³	620	0,30	186	-	383	75		
		För oförutsedda fall, arbetsledning								
		m. m. tillägges c:a 20 %					436	25	2900	-

KOSTNADSFÖRSLAG

Läge	Längd m.	Arbete, jordart m. m.	Antal	à-pris	Kostnad kronor	Kostnad öre	Kostnad kronor	Kostnad öre	Summa kronor	Summa öre
		Dikessträckan B - Ba.								
105-108+1	301	Schaktning av lerblandad								
		sand med sten m^3	575	2:-	1150	-	1150	-		
Tills.	301 meter.	Summa	575 m^3.							
Ersättning för markåtgång genom dikets vidgning. Fördelas efter företagets utförande.		Förslagsvis			95	55				
Ersättning för intrång genom jordupplag. Fördelas efter företagets utförande		m^3	575	0,30	172	50	268	05		
För oförutsedda fall, arbetsledning m. m. tillägges c:a 20 %							281	95	1700	-
		Sammanställning för hela företaget.								
	684	Dikessträckan A - B							4200	-
	616	" B - C - D							7050	-
	600	" D - E							8550	-
	200	" E - F							2900	-
	301	" B - Ba							1700	-
Tills.	2401 meter.								24400	-
									480	-
									23920	-

Ersätten för markåtgång reduceras med

STATENS REPRODUKTIONSANSTALT
561345

55.

Läge	Längd m.	Arbete, jordart m. m.	Antal	à-pris	Kostnad		Kostnad		Summa	
					kronor	öre	kronor	öre	kronor	öre

Höganäs den 25 februari 1948.

Erik Alström

/Erik Alström/

e. o. lantbruksingenjör. [illegible]

Arbetsbeskrivning. **Bil. C.**

Läge	Längd	Djup	Botten-bredd	Dag-bredd	Sido-lutning	Botten-höjd och lutning		Anmärkningar
	Meter							
1	2	3	4	5	6	7	8	9
					Dikessträckan A - B.			
0		0,85	1,5	4,05	1:1,5	5.-		Öppet dike mellan 0 och 6+84.
+50	50	1.-	"	4,50	"			
1	50	0,65	"	3,45	"			
+50	50	0,90	"	4,20	"			
2	50	0,75	"	3,75	"			Fixp: Järndubb i betongtrum-
+50	50	0,65	"	3,45	"			mans NV hörn, c:a 160 m V om
3	50	0,95	"	4,35	"			Vasabron å vägen Ornakärr -
+50	50	0,85	"	4,05	"	0,3:1000		Gunnarstorp; belägen på höjden
4	50	0,90	"	4,20	"			+6,49 m.
+50	50	1.-	"	4,50	"			
5	50	1.-	"	4,50	"			
+50	50	1,10	"	4,80	"			
6	50	1,05	"	4,65	"			
+50	50	1,15	"	4,95	"			
+84	34	-	"	-	"	5,20		
Tills.684 meter.								
					Dikessträckan B - C.			
6+84		-	1,5	-	1:1,5	5,20		Öppet dike mellan 6+84 och 11.
7	16	1,20	"	5,10	"			
+50	50	1,20	"	5,10	"	0,3:1000		
8	50	1,50	"	6.-	"	5,24		
8	-	1,50	1,0	5,50	"	5,24		
+50	50	1,20	"	4,60	"			
9	50	1,25	"	4,75	"			
+50	50	1,35	"	5,05	"	1:1000		
10	50	1,30	"	4,90	"			
	316							Överföres

Läge	Längd	Djup	Botten-bredd	Dag-bredd	Sido-lutning	Botten-höjd och lutning		Anmärkningar
	Meter							
1	2	3	4	5	6	7	8	9
	316							Överfört
10+50	50	1,35	1,0	5,05	1:1,5			
11	50	1,40	"	5,20	"	5,54		
Tills.	416	meter.						
					Dikessträckan C - D.			
11			1.-		1:1,5	5,54		Öppet dike mellan 11 och 12+88.
+50	50	1,40	"	5,20	"			
12	50	1,20	"	4,60	"	1:1000		
+50	50	1,50	"	5,50	"			
+88	38	-	"		"	5,73		
+88	-	-				5,73		Befintlig trumma mellan 12+88
+94	6					5,73		och 12+96 skall rensas. Öppet
+94	-	-	1.-		1:1,5	1:1000		dike mellan 12+94 och 13.
13	6	1,30	"	4,90		5,74		Fixp; Efter vägen Bräcke -
Tills.	200	meter.						- Jonstorp i sten på NV kanten
								av bro över bäck vid Möllegår-
								den 1,30 m NO bäckmitt, 0,255
								från brons V kant intill in-
								hugget årtal "1876", 0,20 m
								ONO om räckfästet; belägen på
								höjden +8,15 m.
					Dikessträckan D - E.			
13			1.-		1:1,5	5,74		Öppet dike mellan 13 och 19.
+50	50	1.40	"	5,20	"			
14	50	1.50	"	5,50	"	1:1000		
	100							Överföres

PETTERSONSKA BOKTR. EFTR. SKARA

Läge	Längd	Djup	Botten-bredd	Dag-bredd	Sido-lutning	Botten-höjd och lutning		Anmärkningar
	Meter							
1	2	3	4	5	6	7	8	9
	100							Överfört
14+50	50	1,50	1.-	5,50	1:1,5	5,89		
15	50	1,40	"	5,20	"			
+50	50	1,25	"	4,75	"			
16	50	1,40	"	5,20	"			
+50	50	1,50	"	5,50	"	3:1000		
17	50	1,45	"	5,35	"			
+50	50	1,40	"	5,20	"			
18	50	1,45	"	5,35	"			
+50	50	1,40	"	5,20	"			
19=70	50	1,65	"	5,95	"	7,24		
Tills.	600	meter.						
					Dikessträckan E - F.			
70=19			1.-		1:1,5	7,24		Öppet dike mellan 70 och 72.
+50	50	1,30	"	4,90	"			Fixp; Järndubb i jordfast sten 0,30 m över markytan. I gräns mellan Väsby och Jonstorps socknar, c:a 16 m S om bäcksammanflödet Görsen-Råbäcken; belägen på höjden +8,98 m.
71	50	1,50	"	5,50	"	3:1000		
+50	50	1,35	"	5,05	"			
+75	25	-	"		"	7,77		Fixp; Järndubb i jordfast sten 0,60 m över markytan. I rågång mellan fastigheterna Rögla 1^3 och 2^1, c:a 12 m N skärningen mellan Görsen och rågången och c:a 136 m NV bäcksammanflödet Görsen-Råbäcken; belägen på höjden +9,54 m.
72	25	1.-	"	4.-	"	8,13		
Tills.	200	meter.						
					Dikessträckan B - Ba.			
105	-	1,15	0,5	3,95	1:1,5	5,20		Öppet dike mellan 105 och 108+1.
+50	50	1,10	"	3,80	"			
106	50	1,05	"	3,65	"			
+50	50	0,95	"	3,35	"	1:1000		
	150							Överföres

Läge	Längd	Djup	Botten-bredd	Dag-bredd	Sido-lutning	Botten-höjd och lutning		Anmärkningar
	Meter							
1	2	3	4	5	6	7	8	9
	150							Överfört
107	50	0,85	0,5	3,05	1:1,5			
+50	50	0,70	"	2,60	"			
108	50	0,70	"	2,60	"			
+1	1	-	"	-	"	5,50		
Tills.	301 meter.							

Vid dikningsföretagets utförande är i övrigt att iakttaga:

1/ Entreprenören skall i samråd med arbetsstyrelsen bestämma på vilken sida de uppschaktade jordmassorna skola läggas. Massorna skola uppläggas med 1.- m frikant. Jordvallarna skola genomgrävas vid tillstötande diken och svackor, så att ytvattnet obehindrat kan avrinna till avloppet, dock på minst var 50:ende m.

2/ Ras och skred, som möjligen uppkomma i de öppna dikesträckorna, innan företaget i dess helhet färdigställts, skola omedelbart avhjälpas och erforderliga förstärkningsarbeten utföras.

3/ Sten, som förekommer bland schaktningsmassorna från de öppna dikesträckorna, skola sammanföras i särskilda rösen och få ej under några villkor blandas med de lösa massorna.

4/ Träd och buskar utmed de nya dikesträckorna skola rothuggas och borttagas.

5/ Vattnet i avloppen får under den tid, då arbete pågår, uppdämmas och regleras i den omfattning, som erfordras för arbetets ändamålsenliga utförande, dock icke så att skada uppstår. Vattenståndet får sålunda ej uppdämmas till sådan höjd, att omgivande marker skadas och ej heller så, att vattenbrist uppkommer nedanför uppdämningen. Efter uppdämning skall vattenståndet nedsänkas med försiktighet, så att skada ej uppkommer.

Höganäs den 25 februari 1948.

Erik Alström

/Erik Alström/

e. o. lantbruksingenjör.

426611

PETTERSONSKA BOKTR.EFTR. ÖKARA

Bilaga D.

Utlåtande, avgivet vid syneförrättning angående torrläggning av marker till Ornakärr m. fl. hemman i Väsby och Jonstorps socknar av Malmöhus län.

Mom. 1. Förordnande m. m.

Genom länsstyrelsens resolutioner den 4 maj 1944 förordnades undertecknad, förrättningsman, att handlägga syneförrättning enligt vattenlagen angående torrläggning av marker till Ornakärr m. fl. hemman i Väsby och Jonstorps socknar av Malmöhus län. Laga hinder har ej anmälts mot förrättningens handläggande eller det avsedda dikningsföretagets utförande, ej heller har sådant hinder av synemännen kunnat utrönas. Det planerade dikningsföretaget avser "dikning", varför syneförrättningen handlagts enligt de bestämmelser i vattenlagen, som gälla för sådant företag. Dikningsföretaget berör marker tillhörande Ornakärr n:ris 4, 8, 10 och 11 i Väsby socken, Rögla n:ris 1 och 2 samt St. Görslöv n:ris 3, 9 och 22 i Jonstorps socken.

Mom. 2. Dikningsföretagets läge, omfattning, planläggning m. m.

Dikningsföretaget, som tillhör nederbördsområde 94/95, ligger c:a 5 km O om Höganäs järnvägsstation på järnvägslinjen Åstorp - Mölle. På hithörande översiktskarta har dikningsområdet utmärkts med gul färg.

De marker, om vilkas torrläggning det är fråga, avvattnas nu genom ett öppet floddike, som från avvägningspunkten 72 avleder vattnet

i ostsydostlig riktning till Görslövsån.

Förrättningsmannen har på sökandenas begäran upprättat förslag till utförande av nya avlopp (dikessträckorna A - B - C - D - E - F och B - Ba) till det djup och med de dimensioner i övrigt, som erfordras för ändamålsenlig torrläggning av de vattenskadade markerna. Enligt förrättningsmannens förslag, vilket närmare framgår av förslagshandlingarna och ritningarna, skall för det gemensamma dikningsföretaget dikessträckorna A - B - C - D - E - F och B - Ba utföras.

Förordnandena innebära, att ett flertal sökanden efter en dikessträcka av c:a 6 km begärt, att dessa marker skola bättre torrläggas. Då det förekommer fallbrott mellan sektionerna 70 och 75, ha synemännen ansett det lämpligt, att förrättningen uppdelas i två olika företag.vid sektion 72. Det övre företaget utgöres av dikningsföretaget Gösarp av år 1948, och det nedre företaget omfattar ovan angivna dikessträckor. Till detta beslut har bidraget, att det övre företaget till större delen kan igenläggas med rör, varför detta företag ej bör deltaga i underhållet av nedanför detsamma befintliga öppna dikessträckor.

För samtliga dikessträckor hava profilritningar och i viss utsträckning även sektionsritningar upprättats. Ritningarna angiva de olika dikessträckornas djup och övriga dimensioner. De olika dikessträckornas lägen på marken markeras på hithörande plankarta av dubbla röda, heldragna linjer för öppna avlopp.

Vid bestämmandet av de olika dikessträckornas dimensioner har förrättningsmannen tagit hänsyn till såväl nederbördsområdets storlek och topografi samt avrinningen från detsamma som ock till förhandenva-

rande fallförhållanden. Nederbördsområdet har fastställts dels genom särskilda undersökningar på marken, dels med ledning av Ekonomiska kartverkets kartor över trakten. Storleken av de områden, som avvattnas till de olika dikessträckorna, framgår av profilritningarna. Den vattenmängd, som skall kunna avbördas, har beräknats med ledning av nederbördsområdets omfattning och under antagande, att avrinningen vid normala flöden uppgår till högst 1,0 liter per sekund och hektar.

Mom. 3. Broar och trummor.

Allmänna vägar.

Avloppet korsar mellan sektionerna 12+88 - 12+94 på dikessträckan C - D allmänna vägen Jonstorp - Höganäs. Befintlig bro skall endast upprensas från slam.

Enskilda vägar.

Avloppet korsar på tre ställen enskilda ägovägar och brukningsvägar. Vid korsningarna befintliga trummor skola bortrivas. Ersättning utbetalas till ägarna av dessa för försvårad överkörsel (se kostnadsförslaget Bil. B).

Mom. 4. Ersättningar.

För skada å växande gröda, som uppkommer vid utförandet av de nya dikessträckorna, skall ersättning utgivas. Kan överenskommelse därom ej träffas mellan vederbörande jordägare eller arrendator och företagets styrelse, skall ersättningsbeloppets storlek bestämmas av vederbörande lantbruksingenjör eller av den, han i sitt ställe förordnar.

Då företagets utförande troligen kommer att ske med grävmaskin,

anse synemännen det vara lämpligt, att ersättningarna för intrång genom jordupplag bestämmas efter företagets utförande, enär det är svårt att förutsäga på vilken sida om diket jordvallarna komma att läggas. Entreprenören skall i samråd med arbetsstyrelsen bestämma på vilken sida dessa jordvallar skola läggas. Ersättning skall utbetalas med 30 öre per m^3 (fast mått) för dessa jordvallar till de markägare, som få vallen på sin mark. Ej heller ha synemännen fastställt ersättningen för markåtgång genom dikets vidgning utan endast bestämt, att denna skall uppmätas och beräknas efter företagets utförande. Ersättning skall utgå per m^2 med det värde, som angives i värderingslängdens kolumn (nr 13) för blivande värden. Alla dessa ersättningar skola fastställas av den lantbruksingenjör, vilken är kontrollant för företaget. Denne äger även ensam att slita alla de tvistefrågor, som kunna uppstå beträffande ovan angivna ersättningar.

Beträffande sådan genom dikningsföretagets utförande möjligen uppkommande skada, som ej av synemännen förutsetts, hänvisas till bestämmelserna i 7 kap. 57 § vattenlagen.

Mom. 5. Kostnader.

Förrättningsmannen har beräknat kostnaderna för de dikessträckor, som skola utföras för det gemensamma dikningsföretaget till 24400:- kronor. Kostnadsförslaget har bilagts förrättningshandlingarna som Bil. B.

Mom. 6. Båtnadsuppskattning och kostnadsfördelning.

Överenskommelse har ej träffats angående kostnadernas fördelning,

varför synemännen uppskattat den båtnad, som genom företagets utförande beredas de i dikningsföretaget ingående markerna. Vid uppskattning av båtnaden hava synemännen följt föreskrifterna i 10 kap. 60 § vattenlagen och alltså värderat markerna dels efter företagets genomförande, dels i nuvarande vattenskadat skick. Vid värderingen har hänsyn tagits såväl till jordens godhet samt till de blivande och nuvarande torrläggningsförhållandena som ock till i orten gängse priser å fullt torrlagd jord av förhandenvarande beskaffenhet. Skillnaden mellan blivande och nuvarande värden motsvarar de båtnadsvärden som skola ligga till grund för kostnadernas fördelning. Resultatet av värderingen och båtnadsuppskattningrn återfinnas i värderingslängden Bil. A, som även utgör hävdeförteckning för de i dikningssamfälligheten ingående markerna.

Båtnad av annat slag än jordförbättring - höjning av alstringsförmågan - förekommer ej vid detta företag.

Synemännen hava funnit skäligt att uppdela dikningssamfälligheten i två avdelningar, Avdelning 1 består av de marker, som ligga öster om landsvägen Jonstorp - Höganäs och avdelning 2 av de marker, som ligga väster om denna landsväg. Följande beräkningar ha utförts.

<u>För att avdelning 1</u>, vilken omfattar ägofigurerna 23-34, 52-118 med ett sammanlagt båtnadsvärde av 16742:- kronor, skall kunna torrläggas, måste dikessträckorna A - B - C - D och B - Ba upptagas. Kostnaderna för avdelningens egen torrläggning hava beräknats till 12950:- kronor.

<u>För att avdelning 2</u>, vilken omfattar ägofigurerna 1-22, 35-51 med ett sammanlagt båtnadsvärde av 11616:- kronor, skall kunna torrläggas, måste dikesträckan A - B - C - D - E - F upptagas. Kostnaderna för avdelningens egen torrläggning hava beräknats till 22700:- kronor.

De olika avdelningarnas båtnadsvärden samt kostnader för avlopp inom eget område framgå här nedan.

Avdelning	Båtnad	Dikesträcka	Kostnad	Rel. kostnad
1	16742	A-B-C-D o. B-Ba	12950	0,773504
2	11616	D-E-F	11450	0,985709

Fördelas kostnaderna för dikningssamfällighetens torrläggning enligt huvudregeln i 7 kap. 23 § vattenlagen eller i direkt förhållande till båtnadsvärdet, belöper relativa kostnaden till efterstående belopp.

Båtnad	Kostnad	Rel. kostnad
28358	24400	0,860427

Utföres varje avdelning för sig utan hjälp av annan eller andra avdelningar, belöpa relativa kostnaderna för de olika avdelningarna till efterstående belopp.

Avdelning	Båtnad	Kostnad	Rel. kostnad
1	16742	12950	0,773504
2	11616	22700	1,954201

Av förestående utredning framgår, att kostnaderna skola jämkas enligt bestämmelserna i 7 kap. 24 § vattenlagen samt fördelas sålunda.:

<u>Avdelning 1</u> med ett båtnadsvärde av 16742 kronor påföres kostnaden för sin torrläggning eller 12950 kronor. Denna avdelnings relativa kost-

nad uppgår alltså till 0,773504.

Avdelning 2 med ett båtnadsvärde av 11616 kronor påföres kostnaderna för sin torrläggning eller 11450 kronor. Denna avdelnings relativa kostnad uppgår alltså till 0985709.

Särskild kostnadsfördelningslängd har upprättats och bifogas detta utlåtande (Bil. Da). I kolumn 15 av längden angives varje delägares och fastighets andel i de beräknade kostnaderna för dikningsföretagets utförande och i kolumn 16 de procenttal, efter vilka samtliga verkliga kostnader för företagets utförande och framtida underhåll skola fördelas. Delägare, som ej är sökande till denna syneförrättning och ej heller är likställd med sökande, är med det undantag dock, varom stadgas i 10 kap. 80 § vattenlagen, icke skyldig att till kostnaderna för företagets utförande tillskjuta större belopp än som svarar mot värdet av den för hans egendom uppskattade båtnaden eller jordförbättringen, Vilka delägare, som äro att anse som sökande, angivas i kolumn 5 av kostnadsfördelningslängden med förkortningen "sök". Sådana omständigheter, som omförmälas i 7 kap. 25-26 och 28-30 §§ vattenlagen, föreligga ej vid detta dikningsföretag.

Kostnaderna för denna syneförrättning skola enligt bestämmelserna i 10 kap. 30 och 79 §§ vattenlagen omedelbart av sökandena förskjutas. Kommer företaget till utförande, skola förrättningskostnaderna fördelas mellan samtliga delägare efter samma grunder som företagets övriga kostnader.

Det av de bägge dikningsföretagen "Ornakärr av år 1948" eller

"Gössarp av år 1948", som utföres sist skall betala 900 kr till det först utförda, enär uppgrävningen på sträckan 70-72 delvis är gemensam.

Mom. 7. Dikningsföretagets utförande.

Då det av verkställda utredningar och beräkningar framgått, att det planerade dikningsföretaget är ekonomiskt lönande, finna synemännen det skäligt tillstyrka att det kommer till utförande. Företaget skall alltså, därest sökandena vilja fullfölja detsamma, utföras i överensstämmelse med av förrättningsmannen upprättat förslag och med beaktande jämväl av de närmare bestämmelser, som framgå av detta utlåtande. Arbetet må påbörjas så snart denna syneförrättning tagit åt sig laga kraft. Företaget skall vara färdigställt inom 10 år efter det syneförrättningen fastställts. Angående förlängd arbetstid hänvisas till bestämmelserna i 7 kap. 58 § vattenlagen.

Utöver vad som föreskrives i arbetsbeskrivningen (Bil. C) är vid företagets utförande följande att iakttaga:

1/ Arbetet skall utlämnas på entreprenad på de villkor, som äro för delägarna mest gynnsamma och betryggande.

2/ Arbetet skall anmälas till Riksförsäkringsanstaltens ombud i orten eller till annan lämplig försäkringsanstalt, innan detsamma påbörjas.

3/ Sådan anmälan erfordras dock ej för den händelse blivande entreprenör är att anse som sådan arbetsgivare, som själv äger omhesörja försäkring av honom anställda arbetare.

4/ De olika dikessträckorna skola följa på marken utstakade och på plankartan närmare angivna sträckningar.

5/ Under arbetets gång får vattnet uppdämmas, dock icke så att växande gröda eller annan egendom skadas.

6/ På profilritningarna angivna höjdlägen för bottenlinjerna, vilka uträknats i förhållande till jämförelseplan och fixpunkter, skola gälla framför på förslagsritningarna och i arbetsbeskrivningen Bil. C angivna djupsiffror.

7/ Fixpunkter hava utsatts till ledning vid arbetets utförande och dikningsföretagets framtida underhåll. Deras lägen i plan och profil framgå närmare av förslagshandlingarna och arbetsbeskrivningen (Bil. C).

8/ Fixpunkterna äro lagligen skyddade och få alltså ej övertäckas, borttagas eller på annat sätt förstöras. Vill jordägare borttaga fixpunkt, skall han därom göra anmälan till vederbörande lantbruksingenjör, som då låter avväga annan, lämplig fixpunkt. Kostnaderna för lantbruksingenjörens i sådant hänseende företagna förrättning gäldas av dikningsföretaget.

Kommer företaget att understödjas av statsmedel, skola de särskilda bestämmelser, som eventuellt kunna bliva föreskrivna som villkor för statsunderstödets beviljande, vara för samtliga delägare bindande.

Mom. 8. Dikningsföretagets avsyning.

Sedan företaget blivit utfört, skall detsamma jämlikt bestäm-

Se df Gösarp 1948
mom 7 sid 168

melserna i 13 kap. 1 § vattenlagen avsynas av vederbörande lantbruksingenjör eller av den, som han i sitt ställe förordnar. Företaget skall anses fullbordat, då avsyningsförrättaren överlämnat bevis om godkännande eller, för den händelse att företaget blivit understött med statsmedel, när vederbörande myndighet godkänt detsamma.

Mom. 9. Dikningsföretagets framtida underhåll.

Kostnaderna för företagets framtida underhåll skola fördelas på samma sätt som kostnaderna för företagets första utförande eller efter de fördelningstal, som finnas närmare angivna i kolumn 16 av kostnadsfördelningslängden Bil. Da. Varje delägare är berättigad påfordra, att de dikesträckor, av vilka han är beroende, alltid hållas i fullgott skick. Gör någon sig skyldig till skadegörelse på de olika dikesträckorna med till dem hörande anläggningar, och betar han ej efter tillsägelse omedelbart skadan, äger ordföranden i företagets styrelse eller också den, som lider men av skadegörelsen, att vid vederbörande häradsrätt föra talan mot dem försumlige. Betande djur få ej använda bäcken som vattningsställe, utan lämpliga vattenplatser böra iordningställas. Där betande djur gå lösa, skall stängsel anordnas vid bäcken av vederbörande markägare.

Skador, som uppkomma genom att slam utsläppes från gruvor, skall ersättas av vederbörande innehavare av gruvorna eller också skall detta slam borttagas av dem, efter tillsägelse av företagets ordförande. Kan enighet ej nås om ersättning för skador av slam, skall lantbruksingenjören i Malmöhus län ensam äga avgöra tvistefrågan.

Mom. 10. Organisation m. m.

För handhavande av dikningsföretagets angelägenheter skola delägarna utse en styrelse, bestående av tre ledamöter, av vilka en skall vara ordförande och verkställande ledamot. Styrelsen är beslutför, då två ledamöter äro närvarande och om beslutet ense.

Styrelsen åligger:

att ombesörja företagets utförande samt kontrollera entreprenörens arbete - i den mån så finnes erforderligt med biträde av sakkunnig person;

att i mån av behov verkställa utdebiteringar på sätt närmare stadgas i 3 kap. 20 § vattenlagen;

att över inkomster och utgifter föra fullständiga och med verifikationer försedda räkenskaper, vilka skola avslutas per kalenderår och därefter framläggas för delägarnas hörande och godkännande vid allmänt sammanträde;

att tillse att samtliga dikessträckor alltid hållas i fullgott skick samt ombesörja rensnings- och underhållsarbeten;

att för sistnämnda ändamål och då så eljest kan finnas nödigt kalla delägarna till sammanträde i den ordning, som föreskrives i 7 kap. 64 § vattenlagen;

att vid alla sammanträden föra protokoll, vilket skall vara för delägarna tillgängligt senast 14 dagar efter sammanträdet;

att i övrift vidtaga alla de åtgärder, som kunna finnas nödiga för

företagets ändamålsenliga utförande och underhåll samt därvid beakta och följa de bestämmelser, som angivas i 7 kap. 61-65 §§ vattenlagen.

Till dikningsföretaget hörande handlingar och ritningar skola förvaras av ordföranden i dikningsföretagets styrelse och hos honom hållas tillgängliga för envar, som vill granska dem eller taga avskrifter och kopior.

Företaget skall benämnas Dikningsföretaget Ornakärr av år 1948. Mål, som beröra företaget, och som ej äro att hänföra till vattenmål, skola handläggas inför Luggude häradsrätt.

x) Se nästa sida.

Mom. 11. Besvärshänvisning.

Den, som är missnöjd med åtgärd eller beslut under denna syneförrättning, eller som vill föra talan mot synemännens utlåtande, äger att inom sextio dagar härefter till Söderbygdens vattendomstol ingiva sina besvär i tre exemplar. I besvären skola fullständigt upptagas klagandens alla påståenden och skälen därtill och vid besvären kunna därjämte fogas de ytterligare handlingar, som klaganden vill åberopa till stöd för ändringssökandet.

Mom. 12. Verkställighet.

Då denna syneförrättning ej skall underställas vattendomstols prövning kommer detta utlåtande att gå i verkställighet i den ordning, som för laga kraft ägande dom är stadgad, för såvitt icke besvär anföres mot förrättningen inom den i mom. 11 här ovan angivna tiden.

Höganäs den 25 februari 1948.

Erik Alström

/Erik Alström/

e. o. lantbruksingenjör.

Con Å.T. & E.R.

Gustav Jönsson Gillis Olsson

Gode män.

x) Domstolsavgift skall enligt bestämmelserna i 11 kap. 95 § vattenlagen utgå med 42,54 kronor. Avgiften skall av sökandena förskottsvis inbetalas till länsstyrelsen så snart denna syneförrättning vunnit laga kraft. Sedan företaget kommit till stånd, skall avgiften fördelas med 1 krona och 50 öre för tusen av förbättringsvärdet å vars och ens mark.

Förbättrings-värde	Beräknad andel i kostnaden för företagets avdelningar					Delaktighet i kostnaderna för				
						Arbetets utförande m. m.		Syneförrättningen		
Kronor						Beräknad kostnad kronor	Procent av verkl. kostnad	Kr.	öre	
9	10	11	12	13	14	15	16	17		18

Kostnadsfördelningslängd.

Hemmanstal	Registernummer	Littera å kartan	Socken Hemman och jordägare	Sökande och med dem likställda	Ägofigur	Markens uppskattade värde Nuvarande värde Kronor	Blivande värde Kronor
1	2	3	4	5	6	7	8
			Väskby socken.				
✓ 1/4	4³	1	Ornahäll; Oskar Söderberg (Vallentin)	ök.	1–2	235	315
					107–115	916	1409
✓ 1. 1/4	10³	2	Ornahäll; Kurt Bengtsson	ök.	13–22	13197	19845
			Arne Gullberg	ägh	23–34 (Stal) 105–106	4693	8287
5. 1/8	11⁶	3	Ornahäll; ~~[illegible]~~	ök.	78–90	5888	10065
4. ✓ 1/4	4⁴	4	Ornahäll; Gunnar Åke Bengtsson	ök.	91–103 116–118	9994	12679
✓ 3/16	or 8⁶	5	Ornahäll; Salomon Jonsson	ök	104	56	84
			Jonstorps socken.				
3/8	3¹	6	Rägla; Nils Nilsson	ök	3–5	84	140
✓ 1/8	1³	7	Rägla; Oskar Anderson	ök	6–8	1307	1855
2. 5/44	9⁸	8	St. Gärslöv; Anton Gotthard Larsson	ök	9–12	1921	2765
2. 1/12	or 9²	8	St. Gärslöv; Dens.	ök	35–46	2450	3850
1. 3/6	or 9²	2	St. Gärslöv; Kurt Bengtsson	ök	47–51	2560	5600
					52–55	893	2135
Lght	22¹	9	St. Gärslöv; Erik Ljunggren		56	744	840
3. 1/4	[illegible]²	10	St. Gärslöv; Werner Svensson	ök	57–72	9983	14390
			Summa			55901	84259

Förbättrings-värde	Beräknad andel i kostnaden för företagets avdelningar					Delaktighet i kostnaderna för				
	Avdelning 1. Rel. kostn. 0,773504	Avdelning 2. Rel. kostn. 0,985709				Arbetets utförande m. m.		Syneförrättningen		
Kronor						Beräknad kostnad kronor	Procent av verkl. kostnad	Kr.	öre	
9	10	11	12	13	14	15	16	17		18
80	—	78,86								
493	381,34					460,20	1,886			
6648	—	6552,99								
3594	2779,97					9332,96	38,250			l ✓
4177	3230,92					3230,92	13,241			l ✓
2685	2076,86					2076,86	8,512			l ✓
28	21,66					21,66	0,089			
56	—	55,20				55,20	0,226			
548	—	540,17				540,17	2,214			
844	—	831,94				831,94	3,409			l ✓
1400	—	1379,99				1379,99	5,656			l ✓
2040	—	2010,85								
1263	976,16					2987,01	12,242			l ✓
96	74,26					74,26	0,304			
4407	3408,83					3408,83	13,971			l ✓
28358	12950,00	11450,00				24400,00	100,000			

Lan < 70% av B.

Höganäs den 25 februari 1948

Eric Alström

e. o. lantbruksingenjör.

Gustav Jönsson Gillis Olsson.

Hemmanstal	Registernummer	Littera å kartan	Socken Hemman och jordägare	Sökande och med dem likställda	Ägofigur	Markens uppskattade värde	
						Nuvarande värde	Blivande värde
						Kronor	Kronor
1	2	3	4	5	6	7	8

487141

PETTERSONSKA BOKTRYCKERIET
SKARA

Insändes till Kungl. Lantbruksstyrelsen.

Litt. 27: 10/48

ARVODESRÄKNING

Ur i regl. 42/46

upptagande ersättning till statsverket enligt lantbruksingenjörstaxan (Svensk Författningssamling nr 353 år 1945) för förrättning eller uppdrag, som utförts av tjänsteman vid lantbruksingenjörsorganisationen.

8893

Dränering Företaget Omraden av år 1948 i Vårdinge och Jordbro socknar av Stockholms län

(arbetets art, företagets namn etc. samt socken och län)

DIARIE NR K. LANTBRUKSSTYRELSEN 31 MRS 1948

Åtgärden omfattar tiden 1945 – 1948

Arbetets art	Ersättning kronor	öre	kronor	öre
I. Planläggning av torrläggningsföretag huvudsakligen för jordbruksändamål.				
1. *Torrläggningsföretag med undantag för täckdikningsplaner.*				
Planen upprättad ~~utan~~ i samband med syneförrättning enligt vattenlagen.				
Jordareal som beröres av förrättningen 33,41 ha.				
190 kr för 20 ha och 8 kr för varje ha däröver 112	302	—		
2,2 % av 24400 kr, utgörande beräknad total anläggningskostnad	536	80		
2 % av ... kr, utg. beräkn. kostn. för pumpstation m. utrustn.				
Summa:	838	80		
För syneförrättning utan gode män utföres 80 % av ovanstående summa				
(Här införes bl. a. arvode för icke fullständigt förslag samt tilläggsarvode för alternativt förslag eller för planläggning som jämväl avser avledande av kloakvatten eller industriellt avloppsvatten)			838	80
2. *Täckdikningsplaner.*				
II. Planläggning av företag huvudsakligen för avledande av kloakvatten eller industriellt avloppsvatten.				
1. *Företag som hänför sig till viss jordareal och med huvudsakligt ändamål att avleda kloakvatten.*				
Jordareal som beröres av förrättningen ... ha.				
... *kr för* ... *ha och* ... *kr för varje ha däröver*				
... *% av* ... *kr, utgörande beräknad arbetskostnad*				
2 *% av* ... *kr, utgörande beräknad materialkostnad*				
4 *% av* ... *kr, utgörande beräknad kostnad för reningsanläggning*				
5 *kr för var och en av* ... *st fastigheter*				
2. *Annat företag.*				
... *dagarvoden à 60 kr*				
... *dagarvoden à 40 kr*				
... *dagarvoden à 20 kr*				
Transport:			838	80

K. Lantbruksstyrelsens formulär d. 30/8 1945. K 76 b.
8. 1945. 5 000.

STATENS REPRODUKTIONSANSTALT
350845

Arbetets art	Ersättning kronor	öre	kronor	öre
Transport:			838	80
III. Övriga tjänsteuppdrag.				
1. *Fullständig arbetsledning och kontroll av företag för torrläggning av mark.*				
Företaget består helt / till övervägande delen av öppna / täckta avlopp. Beräknad arbetskostnad ..... kr.				
..... *kr jämte* ..... *% av* ..... *kr*				
1 % av ..... *kr, utgörande beräknad materialkostnad*				
2. *Andra uppdrag.*				
a) Icke fullständig arbetsledning och kontroll för torrläggning av mark;				
b) Arbetsledning och kontroll av annat företag än under a) avses;				
c) Rådgivning eller upplysning, som påkallat särskilt utredningsarbete;				
d) Kopiering av kartor och ritningar;				
e) Sammanträde;				
f) ..... ; (Stryk det ej tillämpliga)				
Åtgärden har / har icke till huvudsaklig uppgift att gagna jordbruket.				
..... *dagarvoden à* ..... *kr*				
..... *dagarvoden à* ..... *kr*				
..... *dagarvoden à* ..... *kr*				
Summa kronor:			838	80

Anmärkningar: .....

Ett exemplar av denna räkning har den 25 mars 1948 ~~överlämnats till~~ enligt mottagningsbevis utkvitterats av lantbrukare Kurt Bengtsson, Omskär, Höganäs (titel, namn och adress)

i egenskap av styrelseordförande

Malmö den 30 mars 1948

Erik Alström
e.o. lantbruksingenjör

Lantbruksstyrelsens anteckningar:

Skäl till ändring föreligger ej.

~~Av nedanstående skäl bör ersättningsbeloppet ändras till ..... kr.~~

Granskad den 17/12 48 av [signature]

354/50

LANTBRUKSSTYRELSEN
23 DEC. 1950
DIARIE Nr 02736
SAK Nr

5 vårrutn
1 ogstid
Minskning

Skuldförbindelse överlämnad till revisor Friberg den 27/1 1951 godkänd den 1/2 1951

637

FÖRETAG: Ornakärr. M 6*0908

Arbetsplan upprättad av lantbruksingenjören E. Alström i samband med år 1948 avslutad syneförrättning.

Statsunderstöd beviljade den 30 juni 1950.

Statsbidrag

till företagets utförande	kr. 8.320	
» en första rensning	» 800	kr. 9.120
Lån till företagets utförande		kr. 15.850

KONTRAKT.

Sedan Kungl. Lantbruksstyrelsen den 30 juni 1950 till dikningsföretaget Ornakärr av år 1948 i Väsby och Jonstorps socknar,

MALMÖHUS LÄN

beviljat dels **statsbidrag** från **statens avdikningsanslag** med niotusenetthundratjugo (9.120) kronor, varav till företagets utförande åttatusentrehundratjugo (8.320) kronor och till en första rensning av avloppen åttahundra (800) kronor, och dels **lån** från **statens avdikningslånefond** med femtontusenåttahundrafemtio (15.850) kronor och samtidigt fastställt arbetsplan för företaget, har följande överenskommelse träffats mellan å ena sidan Lantbruksstyrelsen och å andra sidan företaget genom dess styrelse förtroendeman samtliga intressenter båda intressenter ende intressent.

§ 1.

Lantbruksstyrelsen utbetalar till företaget såsom förskott högst en tredjedel av statsbidraget och en tredjedel av lånet, sedan Styrelsen godkänt dels för detta kontrakts fullgörande lämnad säkerhetsförbindelse och dels för lånets återbetalning ställd med behörig borgen eller annan säkerhet försedd skuldförbindelse samt hos Lantbruksstyrelsen genom intyg av stats- eller kommunaltjänsteman eller eljest av två trovärdiga, ojäviga personer, som icke äro intressenter i företaget, styrkts, att arbetet på allvar igångsatts. Ytterligare utbetalning av bidraget och lånet sker efter Lantbruksstyrelsens bestämmande i den mån kostnaderna för utfört arbete och inköpt materiel motivera utbetalning eller arbetet slutförts och detta styrkts av lantbruksingenjör eller annan behörig tjänsteman.

§ 2.

Bidrags- och låntagare förbinder sig:

att i noggrann överensstämmelse med den fastställda arbetsplanen med de eventuella ändringar däri, som Lantbruksstyrelsen kan komma att efter framställning besluta, utföra företaget till den 1 september 1954;

STATENS REPRODUKTIONSANSTALT 401449

att under året närmast efter avsyningen utföra en första rensning av i företaget ingående avlopp före september månads utgång;

att bestrida vad utöver beviljade statsmedel kan erfordras för företagets fullbordande, däri inberäknat kostnad för en första rensning av avloppen och till vederbörande lantbruksnämnd utgående gottgörelse för arbetsledning, avsyning m. m. samt vid dylika förrättningar erforderlig hantlangning;

att underhålla det utförda arbetet intill dess sådan underhållsskyldighet kan varda annan i laga ordning ålagd eller vederbörande därifrån befriats;

att vid arbetets utförande och underhållsskyldighetens fullgörande vidkännas Lantbruksstyrelsens inseende och kontroll;

att när sådant av Lantbruksstyrelsen eller av vederbörande tjänsteman inom lantbruksnämnden påfordras, förete behörigen verifierade räkenskaper för företaget ävensom att, därest torrläggningskostnad, vartill statsmedel beviljats, beräknats till högre belopp än verkliga kostnaden, efter föreskrift av Lantbruksstyrelsen vidkännas motsvarande minskning av bidraget och lånet;

att fullgöra de övriga åtaganden, som enligt Kungl. Maj:ts kungörelser angående villkoren för statsbidrag från statens avdikningsanslag och lån från statens avdikningslånefond åligga mottagare av ifrågavarande statsmedel; samt

att vid företagets utförande iakttaga de föreskrifter, som av Kungl. Maj:t eller Lantbruksstyrelsen härutöver må hava meddelats.

§ 3.

Har obehörig avvikelse från den fastställda arbetsplanen skett eller har arbetet icke utförts inom därför bestämd tid och Lantbruksstyrelsen ej heller medgivit anstånd med dess utförande eller skulle Styrelsen finna den säkerhet, som blivit ställd för lånets återbetalning, icke vidare nöjaktig, och ny säkerhet, som av Styrelsen godkännes, icke avlämnas inom bestämd tid eller erlägges icke den bestämda annuiteten i behörig tid, äger Lantbruksstyrelsen att inställa all vidare utbetalning av statsmedlen samt att återfordra vad därav uppburits. Å sålunda lyftade och återburna medel skall erläggas fem procent årlig ränta från lyftningsdagen till dess betalning sker.

§ 4.

Kostnader, som i följd av erhållna statsbidrag och lån må hava föranletts för Lantbruksstyrelsen, skola bestridas av respektive mottagare av dessa medel.

§ 5.

Detta kontrakt må av bidrags- och låntagaren när som helst uppsägas, dock, om någon del av beviljade statsmedel utbetalats, under villkor att återbäring därav sker enligt bestämmelserna i § 3.

Detta kontrakt är upprättat i två likalydande exemplar, varav vardera kontrahenten tagit ett.

Omakin den 11/12 1930

Yngve Bergström

äg. Omakin 10 3 och 14 gårdslov nr 92

Att Lantbr. Kurt Bengtsson

i bägges vår närvaro egenhändigt undertecknat förestående kontrakt, intyga:

Lage Johnson — Oscar Söderberg

Adress Malmö — Adress Ornakärr, Höganäs

Kungl. Lantbruksstyrelsen antager detta kontrakt.

Stockholm den 23 februari 1951.

På Kungl. Lantbruksstyrelsens vägnar

Martin Hägglund

Vederbörandes uppmärksamhet fästes å bestämmelserna dels i 7 kap. 58 § vattenlagen, vari stadgas att, därest företaget icke bragts till slut inom tid som i utlåtandet föreskrivits, vare frågan om företaget förfallen; dock att vattendomstolen må på förenämnda tids utgång gjord ansökning bevilja anstånd med företagets fullbordande, och dels i 13 kap. 17 § vattenlagen, vari stadgas att, därest det framtida underhållet försummas, Konungens Befallningshavande eller annan myndighet Konungen bestämmer äger själv bota bristen på den försumliges bekostnad.

354/50

Rensn. godk.

BESLUT DEN 25 MAJ 1951 LANTBRUKSSTYRELSEN

RAPPORT

LANTBRUKSSTYRELSEN 23 APR. 1951 DIARIE Nr 587 SAK Nr

Över verkställd avsyning

Företag: Dikningsförtaget Ornakärr av år 1948 i Väsby och Jonstorps
(namn, socken och län)
socknar av Malmöhus län

Ordf. i styrelsen: lantbrukare Kurt Bengtsson, Möllegården, Höganäs.

Arbetsplanen fastställd den 30 juni 1950

Ändring medgiven den 23 februari 1951

Bidrag från statens avdikningsanslag 9.120 (7660 (6.860+800) kronor

Lån från statens avdikningslånefond 13080 kronor

Arbetstid enl. synemännens utlåtande 10 år

Arbetstid enl. kontrakt med Lantbruksstyrelsen till den 1 september 1954

Förlängning medgiven av Lantbruksstyrelsen / Vattendomstolen till

Vid förrättningen, som verkställts av undertecknad

den april 1951, har befunnits att företaget färdigställdes under år 1948. Första rensningen verkställdes under år 1950 och kontrollerades den 20 ~~mars~~ april 1951. Rensningen tillstyrkes till godkännande.

Malmö den 21 april 1951.

/Erik Alström/
Lantbruksingenjör.

23/2.51

7.660	7.3080
6.860	13.080
Utb. .800	05.000

K. Lantbruksstyrelsen formulär K 103.
12. 1946. 10 000.

STATENS REPRODUKTIONSANSTALT 532546

354/50

Utför. godk.

FÖREDRAGET
DEN 23 FEB 1951
LANTBRUKSSTYRELSEN

RAPPORT

LANTBRUKSSTYRELSEN
23 DEC. 1950
DIARIE Nr J 2736
SAK Nr

över verkställd avsyning

Företag: Dikningsföretaget Ornakärr av år 1948
(namn, socken och län)
i Väsby och Jonstorps socknar av Malmöhus län

Ordf. i styrelsen: lantbrukare Kurt Bengtsson, bef
~~Förtroendeman:~~
~~Ende intressent:~~ Möllegården, Höganäs.

Arbetsplanen fastställd den 30 juni 1950

Ändring medgiven den ännu ej medgiven

Bidrag från statens avdikningsanslag 9120 kronor

Lån från statens avdikningslånefond 15850 kronor

Arbetstid enl. synemännens utlåtande 10 år till den 25 april 1958

Arbetstid enl. kontrakt med Lantbruksstyrelsen till den 1 september 1954

Förlängning medgiven av Lantbruksstyrelsen / Vattendomstolen till

Vid förrättningen, som verkställts av tekn. bitr. Lage Johnsson den 11 december 1950, har befunnits att företaget utförts i nära överensstämmelse med den fastställda arbetsplanen med undantag för ändring av sträckningen av dikessträckan B - Ba, vilken utförts enligt bifogat ändringsförslag. Företaget tillstyrkes för godkännande.

Verkliga kostnaden för företagets utförande har inklusive förrättningskostnaderna och kostnaderna för en första rensning uppgått till ca 23000:- kronor. beräkn. kostn. 24.961:71

renan. 2.400
20.600

Malmö den 20 december 1950.

Erik Alström med den ändr.
(Erik Alström)
Lantbruksingenjör.

Anskrivning

återgå { 1 h. kendt.
1 h. betänk.
6 rita å väv (rulle)
1 ogilid kopia i aktiv (ändringsritning)

Skanning [illegible] ja

Ändringarna infinden på arbetsritningarna 24/1-51 S.K.

K. Lantbruksstyrelsen formulär K 103.
12. 1946. 10 000.

STATENS REPRODUKTIONSANSTALT
532546

LANTBRUKSSTYRELSEN
23 DEC. 1950
DIARIE Nr U 2736
SAK Nr

Till Kungl. Lantbruksstyrelsen.

Härmed får undertecknad, ordförande i arbetsstyrelsen för dikningsföretaget Ornakärr av år 1948 i Väsby och Jonstorps socknar av Malmöhus län, vördsamt anhålla om Kungl. Lantbrukastyrelsens medgivande till följande ändring i arbetsplanen för företaget, nämligen att sidodiket sträckan B - Ba ändras till sträckan Aa - Ba. Ägaren av fastigheten Ornakärr 4^3 har intet att invända mot denna ändring. Karta upprättad av e. o. lantbruksingenjör Erik Alström över ändringen bifogas.

Möllegården, Ornakärr per Höganäs den 23 oktober 1948.

Ivar Bengtsson

1951 den 23 februari.

J 2736/50

MG

Länsstyrelsen i Malmöhus län,

M a l m ö.

Sedan Kungl. Lantbruksstyrelsen genom beslut den 30 juni 1950 beviljat lån från statens avdikningslånefond med 15.850 kronor, vilket lån denna dag minskats till 13.080 kronor, till utförande av dikningsföretaget Ornakärr av år 1948 i Väsby och Jonstorps socknar, Malmöhus län, får Lantbruksstyrelsen härigenom lämna uppgift å de fastigheter inom företaget, vartill lån beräknats utgå.

Fastighet	Register nummer	Ägare
Väsby socken		
Ornakärr	4^4	Gunnar Bengtsson och Åke Bengtsson
"	10^3	Kurt Bengtsson
"	11^6	Arne Gullberg
Jonstorps socken		
Stora Görslöv	3^2	Werner Svensson
" 1/6 mtl	av 9^2	Kurt Bengtsson
" 1/12 "	av 9^2	Gotthard Larsson
"	9^8	Densamme

Stockholm den 23 februari 1951.

På Kungl. Lantbruksstyrelsens vägnar

Martin Hägglund

894

DIARIE Nr 012424
K. LANTBRUKSSTYRELSEN
30 NOV. 1948
Ser. E XIII komb
1718

637/ komb.
50

6 OCT. 1948

M 6*0908

Till Kungl. Lantbruksstyrelsen.

På uppdrag av delägarna i dikningsföretaget Ornakärr av år 1948 i Väsby och Jonstorps socknar av Malmöhus län får undertecknad, ordförande i företagets styrelse, härmed vördsamt anhålla att till detsamma måtte beviljas största möjliga bidrag och lån av statsmedel.

Höganäs den 25 februari 1948.

Knut Bengtsson

DIARIE Nr 012424
K. LANTBRUKSSTYRELSEN
30 NOV. 1948

Genom beslut den 30 juni 1950 har Kungl. Lantbruksstyrelsen, som godkänt en kostnad av 27.361:71 kr., till företaget beviljat bidrag med 9.120:— kr. och lån med 15.850:— kr. samt fastställt arbetsplanen { i oförändrat skick. / ~~med tillägg, att~~

Betygas i tjänsten R. Andersson

BETÄNKANDE

rörande bidrag från statens avdikningsanslag och lån från statens avdikningslånefond till

Dikningsföretaget Ornakärr av år 1948
(företagets namn samt socken och län)

i Väsby och Jonstorps sockenar av Malmöhus län

Ordf. i styrelsen: / ~~Förtroendeman~~: / ~~Ende intressent~~: } Lantbrukare Kurt Bengtsson, Ornakärr, Höganäs
(titel, namn och adress)

Förrättningsman: e.o. lantbruksingenjör Erik Alström
(titel och namn)

Förrättningsmannen förordnad 4 maj 1944. Förrättningen avslutad 25 febr. 1948.

Förslaget är upprättat { i samband med fullständig syn / ~~i samband med förenklad syn~~ / ~~utan samband med syn~~ och omfattar 1 häfte handlingar och 5 blad ritningar.

Vid förrättningen bestämd arbetstid (10 år) 25 april 1958. I kontrakt med Kungl. Lantbruksstyrelsen synes tidpunkten för företagets färdigställande böra angivas till 1 september 1953.

(här antecknas data angående event. domstolshandläggning m. m.)

Båtnad (social båtnad ej inräknad) 28358:- kronor.

Total kostnad (kostnad för en första rensning inräknad) 27841,71 kronor.

För kostnadsberäkningen äro nedanstående à-priser karakteristiska: Lerbl. sand med sten 1,75 - 2 kr per m^3; Lera, sand, grus och sten 3 kr per m^3.

BERÄKNING AV STATSUNDERSTÖD.

Kostnadssammandrag.

Samfällighet (Delföretag)	Arbets- och materialkostnad		Ersättningar		Förrättnings-kostnader och dylikt		Summa kostnad för utförandet		Kostn. för en första rensning	Total kostnad	
	kronor	öre	kronor	öre	kronor	öre	kronor	öre	kronor	kronor	öre
	20792	40	3607	60	1041	71	25441	71	2400	27841	71

Areal, båtnad och kostnad samt bidragsberäkning.

Samfällighet (Delföretag)	Förbättrad mark						Jord-förbättring		Social båtnad *)	Total kostnad		Kostnad per hektar	Bidragskvot	Bidrag
	åker tomt		annan mark		summa									
	har	ar	har	ar	har	ar	kronor	öre		kronor	öre	kronor		kronor
	33	41			33	41	28358	--		27841	71	830	1/3	9280

Av bidraget belöper omkring 8480 kr. på företagets utförande och omkring 800 kr. på en första rensning.

Låneberäkning.

Samfällighet (Delföretag) eller avdelning	Låntagarnas andel i					Lånekvot	Lån
	jord-förbättringen		hela sam-fälligheten	kostnaden för utförandet			
	kronor	öre	procent	kronor	öre		kronor
	20840	--	95,281	24241	12	2/3	16160

*) Beteckningar: 0 = ingen, 1 = ringa, 2 = avsevärd, 3 = stor.

DIARIE Nr 0 1 2 4 2 4
K. LANTBRUKSSTYRELSEN
30 NOV. 1948

Nämnden har intet att erinra mot det upprättade förslaget till torrläggningsföretaget. Den vid syneförrättningen uppskattade båtnaden består uteslutande av jordförbättring. I förhållande till vederbörande åbyggnader äro berörda marker välbelägna och företagets utförande synes vara en nödvändig förutsättning för att dessa skola kunna rationellt utnyttjas.

Såsom av § 8 i syneförrättningsprotokollet framgår, överstiger för var och en av 9 av de 10 fastigheter, vilka vinna båtnad av företaget, den totala åkerarealen 10 har. Av båtnaden belöper inom företaget omkring 0,3 % på enligt nämndens uppfattning ofullständiga jordbruk.

Företaget har ej påbörjats. Såvitt kunnat utrönas, har statsunderstöd icke tidigare utgått till torrläggning av ifrågavarande mark.

Utredningen visar, att företaget är ur allmän och enskild synpunkt nyttigt och önskvärt, samt att det även i övrigt uppfyller villkoren för erhållande av ifrågasatt bidrag och lån av statsmedel. Kostnaden för företagets utförande överstiger icke värdet av uppskattad jordförbättring. Företaget synes ej vara av sådan särskild betydelse ur allmän synpunkt, att högre bidrag än 1/3 av kostnaden kan anses motiverat.

På grund av vad sålunda blivit utrett föreslås att till företaget beviljas dels bidrag från statens avdikningsanslag med 9280 kronor och dels lån från statens avdikningslånefond med 16160 kronor.

Vid detta betänkande fogas:

Bilaga 1, intyg att besvär mot förrättningen ej anmälts.

" 2, protokoll angående sökande av statsunderstöd m.m.

" 3, ansökning av lån.

" 4, fastighetsförteckning.

" 5, sammanställning rörande förrättningskostnader m.m.

Malmö den 16 november 1948.

Bengt Lanke

Ordförande i Lantbruksnämndens i Malmöhus
län delegation för inre rationalisering

Erik Alström

Erik Alström

e.o. lantbruksingenjör

Transumt. -6 OCT 19 8 Bilaga 2.

Protokoll, fört vid sammanträden för syneförrättning enligt vattenlagen angående torrläggning av marker till Ornakärr m. fl. och Gösarp m. fl. fastigheter i Jonstorps och Väsby socknar av Malmöhus län.

År 1947 den 17 december inställde sig undertecknad, förrättningsman, jämte skiftesgodemännen Gustaf Jönsson och Gillis Olsson i kommunalrummet i Väsby för att jämlikt av länsstyrelsen utfärdat förordnande (Bil. 1 o. 2) handlägga syneförrättning enligt vattenlagen

= : = : = : = : = : = : = : = : = : = : = : = : = : = : = : = : = : = :

§ 11.

Sakägarna överenskommo att ansöka om bidrag från statens avdikningsanslag till sina kostnader för företagens utförande. Delägarna i dikningsföretaget Ornakärr av år 1948 uppdrogo åt lantbrukare Kurt Bengtsson och delägarna i dikningsföretagen Gösarp av år 1948 åt lantbrukare Gösta Jönsson

att till Kungl. Lantbruksstyrelsen ingiva ansökan om statsbidrag;

att, därest statsbidrag beviljas, med Kungl. Lantbruksstyrelsen avsluta kontrakt om företagets utförande;

att uppbära och utkvittera det statsbidrag, som kan komma att beviljas till företaget samt

att företräda delägarna i alla de övriga frågor, som avse bidrag från statens avdikningsanslag.

= : = : = : = : = : = : = : = : = : = : = : = : = : = : = : = : = :

§ 17.

Då intet vidare förekom, upplästes och godkändes dagens pro-

tokoll, samt förklarades förrättningen avslutad och upplästes sammanträdet.

Höganäs den 25 februari 1948.

Erik Alström

e. o. lantbruksingenjör.

Gustav Jönsson Gillis Olsson

Rätt transumerat betygas:

Erik Alström

e.o. lantbruksingenjör.

-6 OCT. 1948

Bilaga 3

FÖRENING

Undertecknade delägare i dikningsföretaget Ornaträn av år 1948 inom Väsby och Jonstorps socknar av Malmöhus län, förklara oss härmed vilja komma i åtnjutande av lån från till dylikt ändamål anvisade statsmedel och giva för den skull lantbr. Kurt Bengtsson i uppdrag:

att göra framställning om största möjliga lån från statens avdikningslånefond till företagets genomförande;

att därest dylikt lån beviljas, för vår räkning med vederbörande myndighet uppgöra kontrakt om arbetenas utförande ävensom underteckna övriga i samband härmed erforderliga förbindelser och handlingar;

att emottaga och utkvittera utanordnade lånebelopp; samt

att anlita sakkunnig person för uppgörande av för lånets sökande och utbekommande erforderliga handlingar och ritningar.

Högenäs den 25 februari 1948

1. Kurt Bengtsson
2. Gotthard Larsson
3. Nanna Svensson
4. Gunnar Bengtsson
5. Arne Gullberg (ny ägare i stället för Torsten Nilsson)

PETTERSONSKA BOKTR.EFTR.
SKARA
437852

-6 OCT 1948

Bilaga 4.

Fastighetsförteckning.

Till nedanstående fastigheter, ingående i dikningsföretaget Ornakärr av år 1948 i Malmöhus län, tillstyrkes lån från statens avdikningslånefond.

Väsby socken.

Ornakärr	4^4	1/4	mtl.	Gunnar och Åke Bengtsson
"	10^3	1/4	"	Kurt Bengtsson
"	11^6	1/8	"	Arne Gullberg

Jonstorps socken.

St. Görslöv	3^2	1/4	mtl.	Werner Svensson
- " -	av 9^2	1/6	"	Kurt Bengtsson
- " -	av 9^2	1/12	"	Gotthard Larsson
X - " -	24' ~~9^8~~	7/44 ~~5/44~~	"	Dens.

Malmö i aug. 1948.

/Erik Alström/

e. o. lantbruksingenjör.

X

OCT. 1948

Bilaga 5.

Redovisning av förrättningskostnader och dylikt.

Dikningsföretaget Ornakärr av år 1948.
(Företagets namn samt socken och län m. m.)
i Väsby och Jonstorps socknar av Malmöhus län.

Datum		Utgiftspost	Verifikation	Bekommet förskott		Utbetalat av förrättningsmannen		Utbetalat av intressenter	
År och månad	Dag			kronor	öre	kronor	öre	kronor	öre
		Hantlangning Annons i Skånska Dagbladet						100	-
		Arvode till statsverket räkning 27:10/48						838	80
		Arvode till gode männen						39	-
		Vattendomstolsavgift						42	5.
		Laga kraftbevis						3	87
		Ljuskopior						17	50
						Summa		1041	71

Malmö i aug. 1948.

Erik Alström

/Erik Alström/

e. o. lantbruksingenjör.

-6 OCT. 1948

Bilaga 1.

Att, såvitt framgår av härstädes fört vederbörligt diarium, besvär icke inom laga tid anförts över en enligt uppgift den 25 februari 1948 avslutad laga syneförrättning angående dikningsföretaget Ornakärr av år 1948 i Väsby och Jonstorps socknar av Malmöhus län; det varder härmed till bevis meddelat. Stockholm i Söderbygdens vattendomstols kansli den 19 maj 1948.

Ex officio:

(G. Österholm)



Stämpel 3 kronor

Lantbruksingenjören Erik Alström