Förslag
till
dikningsföretaget Asmundtorp-Sireköpinge
av år 1948
i Asmundtorps och Sireköpinge socknar,
Malmöhus län.
Upprättat vid syneförrättning år 1948 av
O. H. Wärn
Statens lantbruksingenjör.

Ritning 1.
Plankarta.
Skala 1:4000.

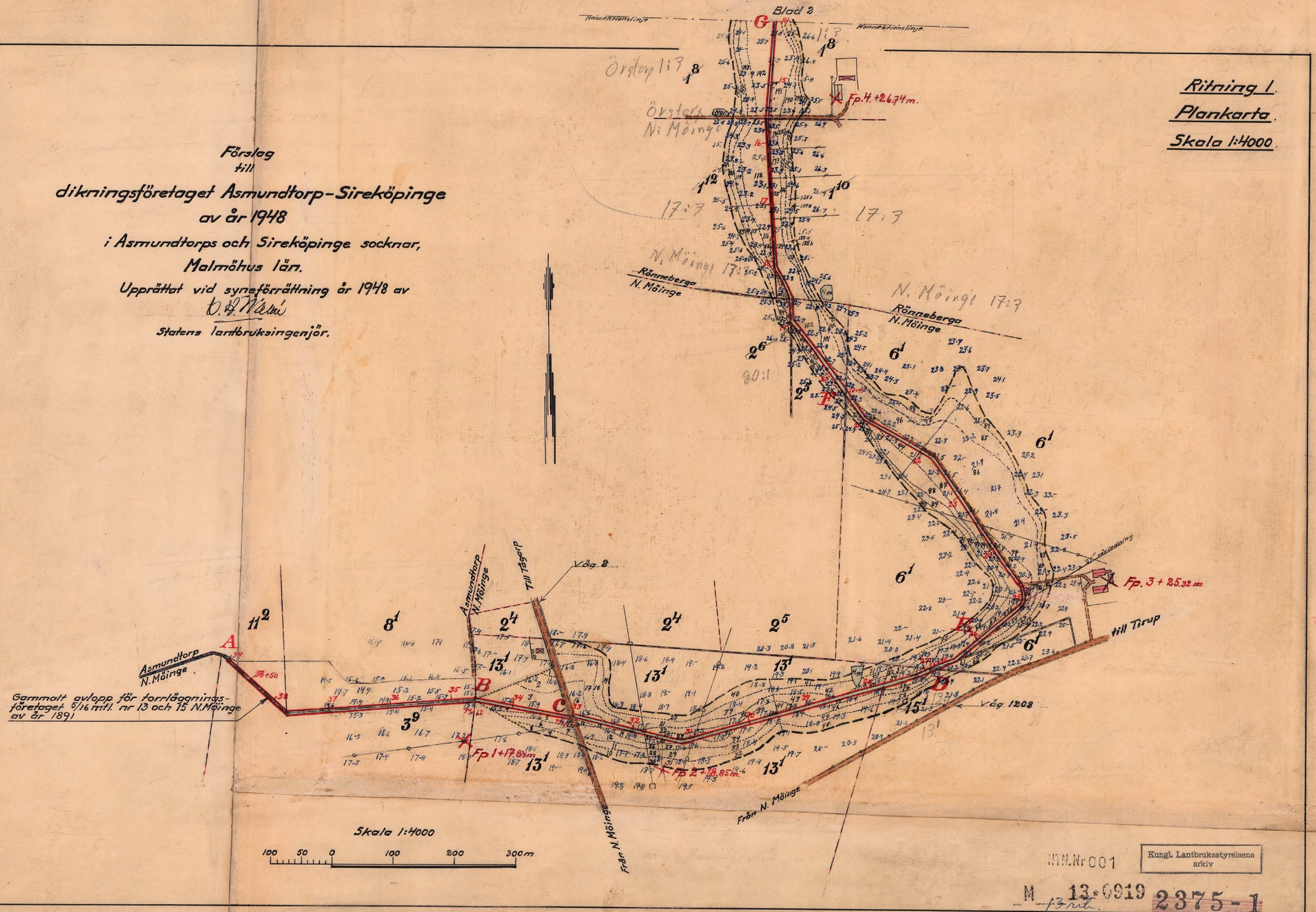

MTN.Nr 001
Kungl. Lantbruksstyrelsens arkiv
M 13-0919
2375-1

Dikningsföretaget Asmundtorp-Sireköpinge av år 1948

Ritning 2
Plankarta.
Skala 1:4000

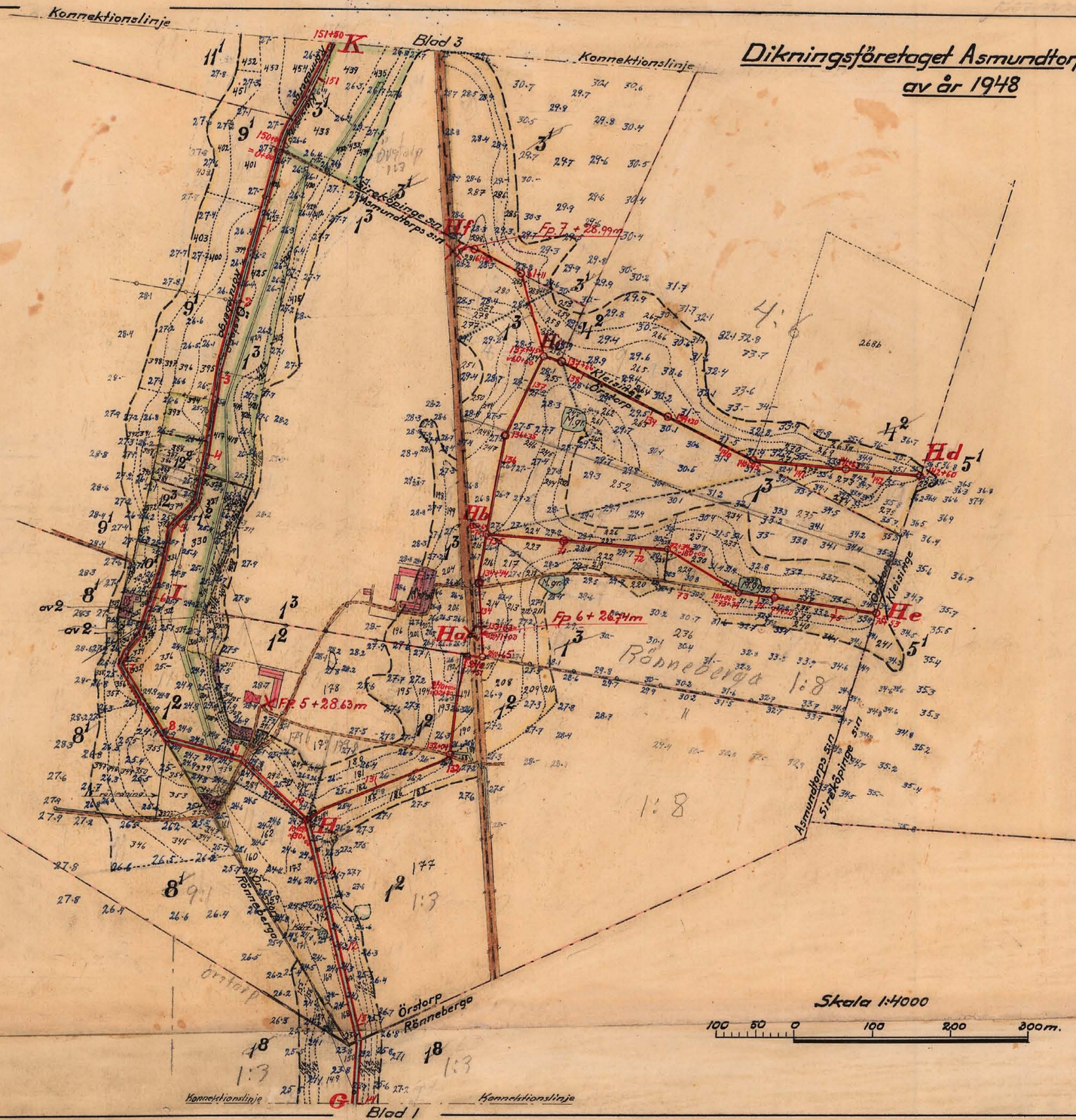

Skala 1:4000

100 50 0 100 200 300m.

Malmö i juni 1948
[illegible]
Statens lantbruksingenjör.

NTH.Nr 002
Kungl. Lantbruksstyrelsens arkiv
M 13-0919 2375-2

H timre. 15+2+1+9+1+2

Dikningsföretaget Asmundtorp-Sireköpinge av år 1948

Ritning 3.
Plankarta.
Skala 1:4000.

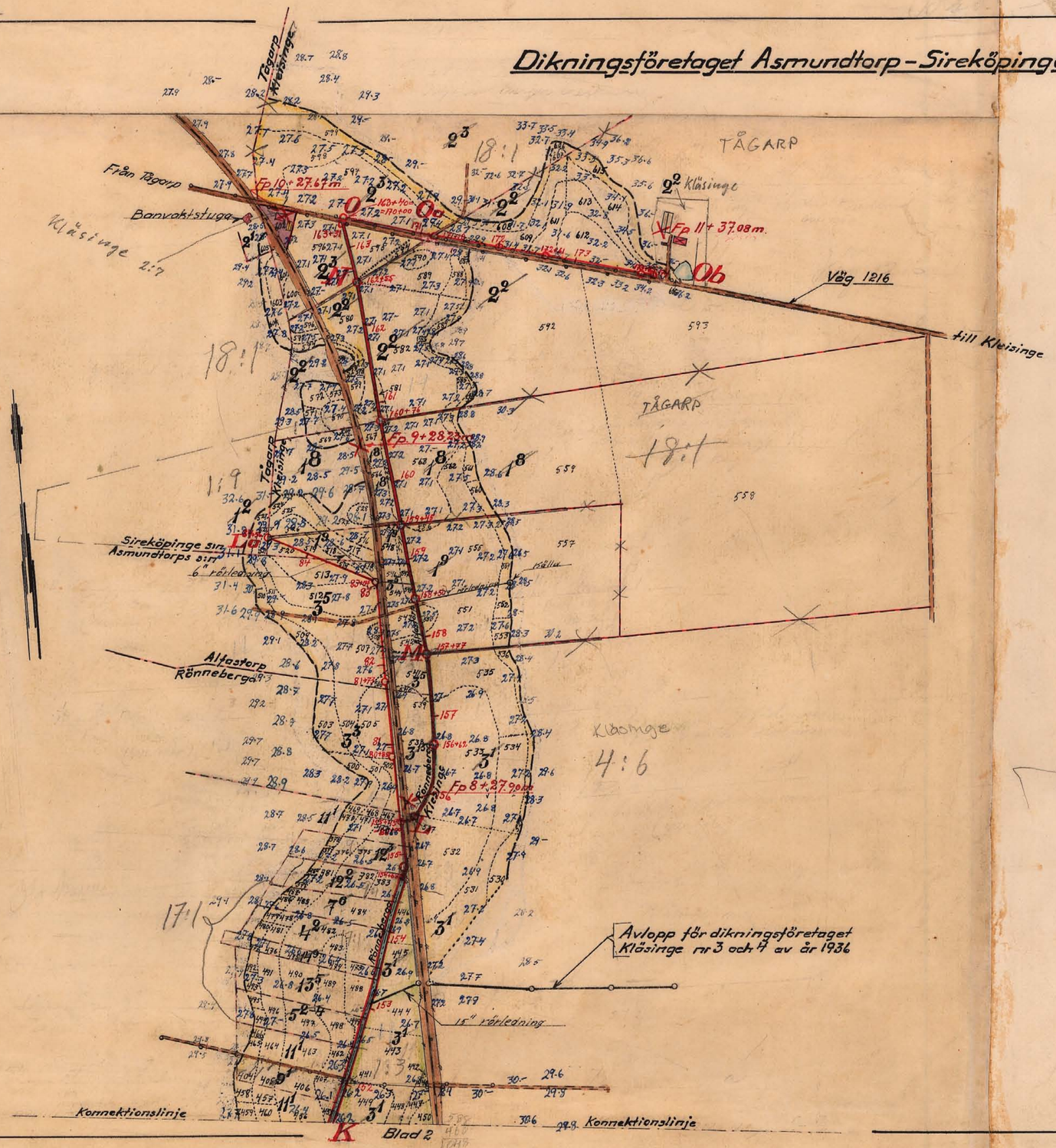

Skala 1:4000

100 50 0 100 200 300 m.

Malmö i juni 1948

Statens lantbruksingenjör.

NTIL.Nr 003
Kungl. Lantbruksstyrelsens arkiv
M 13-0919 2375-3

Ritning 4.

Dikningsföretaget Asmundtorp–Sireköpinge av år 1948.

Profil- och sektionsritningar.

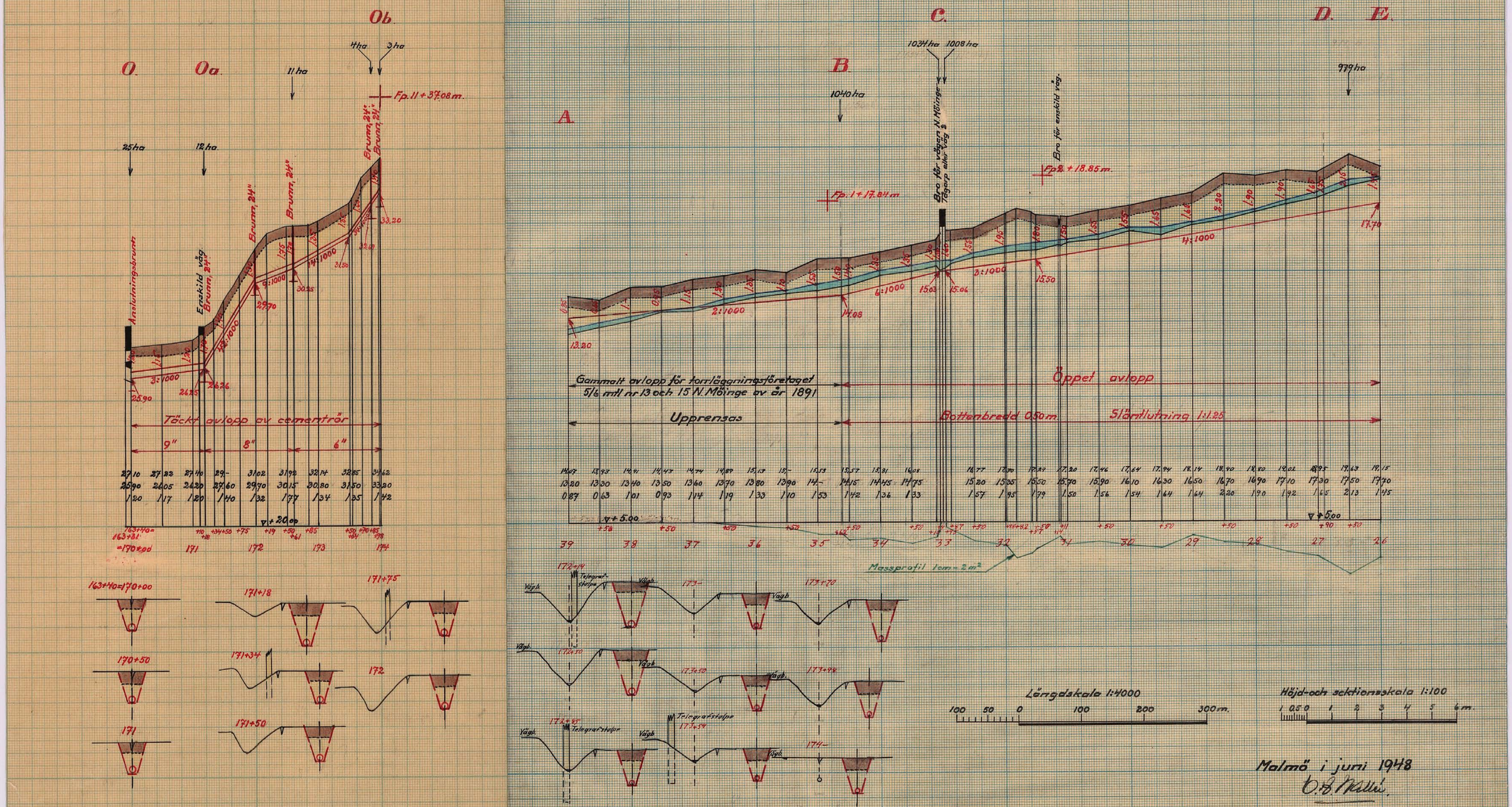

Ritning 5
Profilritning

Dikningsföretaget Asmundtorp–Sireköpinge av år 1948.

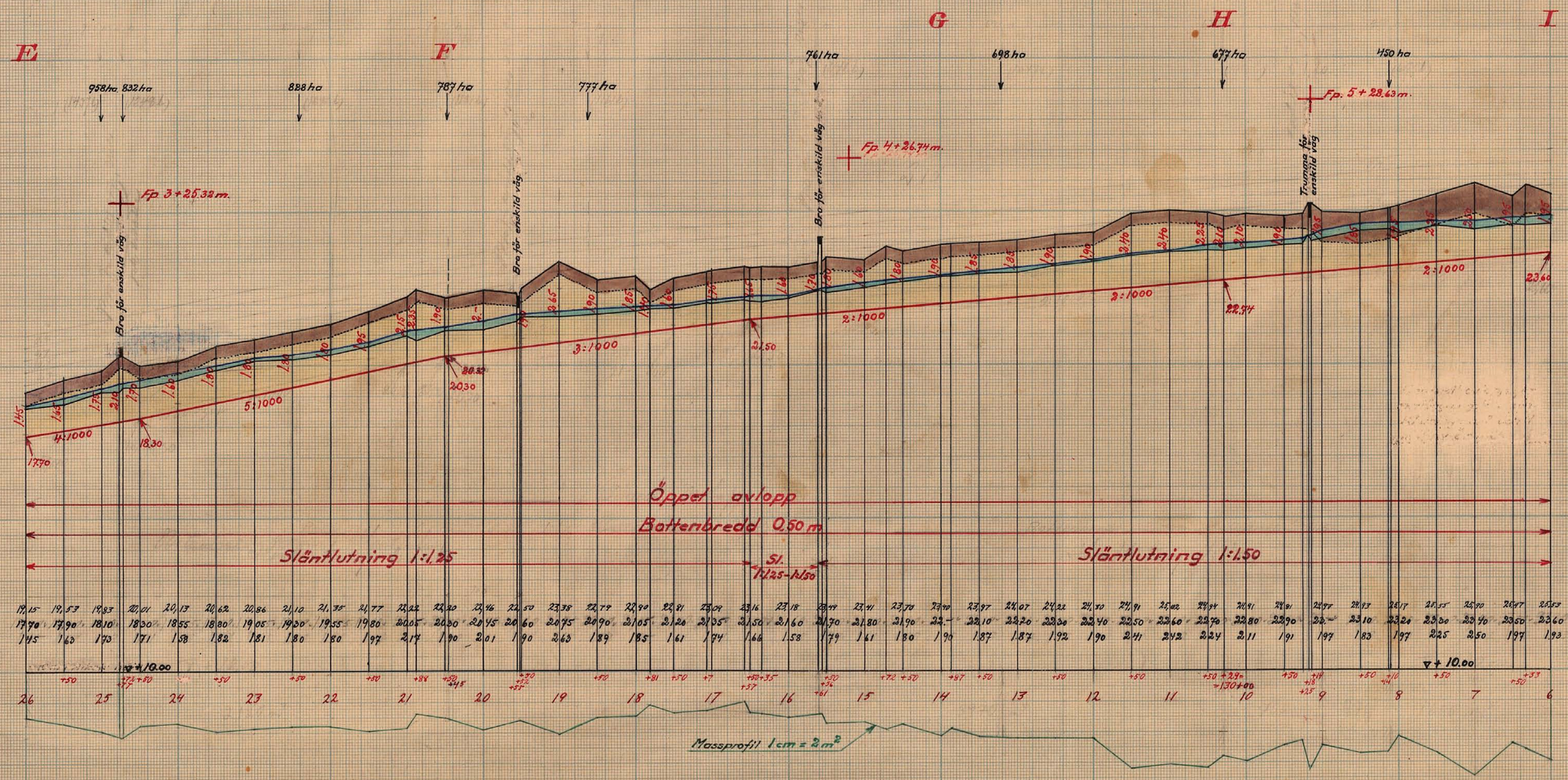

Längdskala 1:4000
100 50 0 100 200 300 m.

Höjd- och sektionsskala 1:100
1 0.5 0 1 2 3 4 5 6 7 m.

Malmö i juni 1948

Statens lantbruksingenjör.

NTN.Nr 005
Kungl. Lantbruksstyrelsens arkiv
M 13-6919
2375-5

Ritning 6

Dikningsföretaget Asmundtorp–Sireköpinge av år 1948.

Profil- och sektionsritningar m.m.

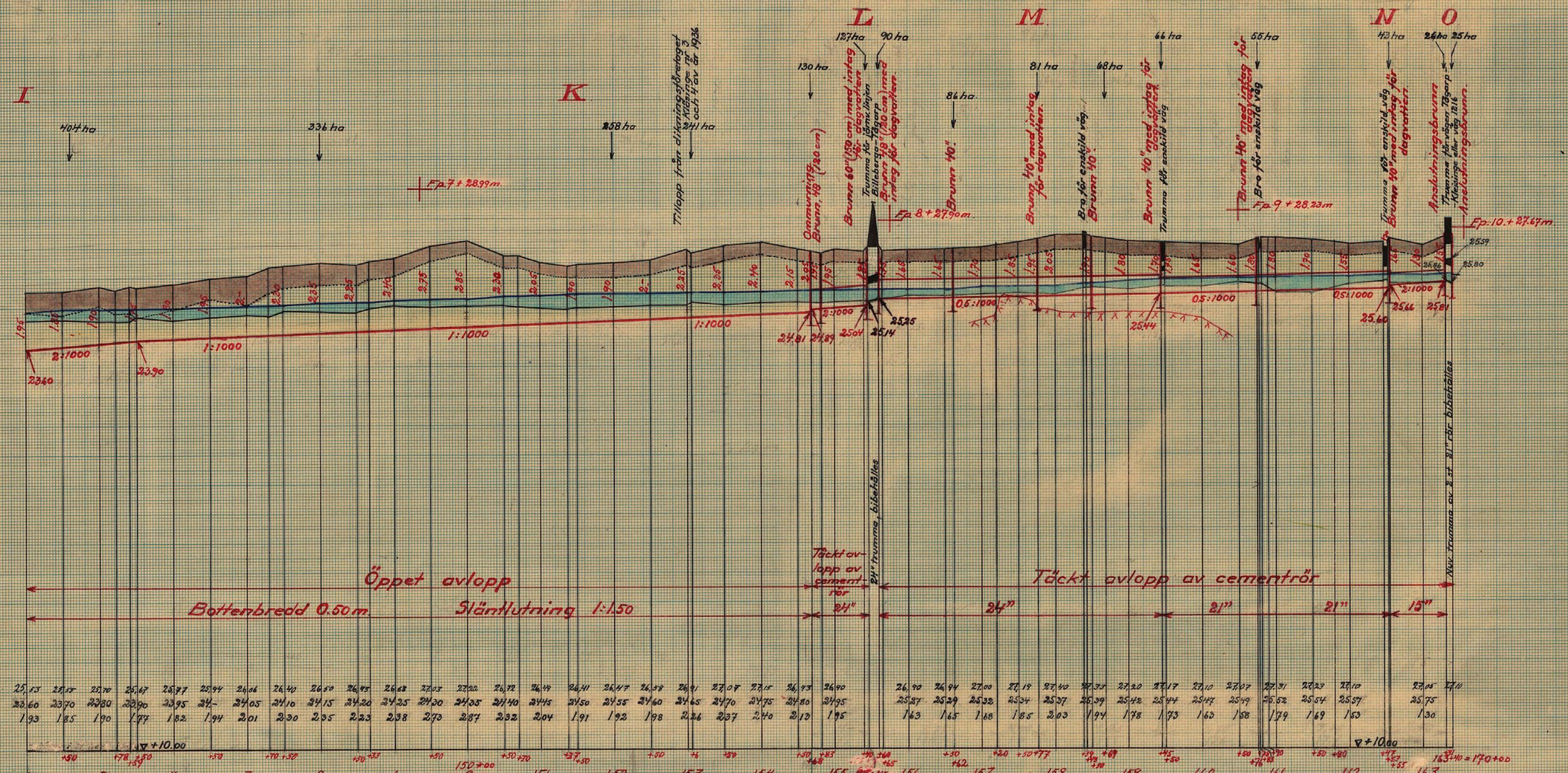

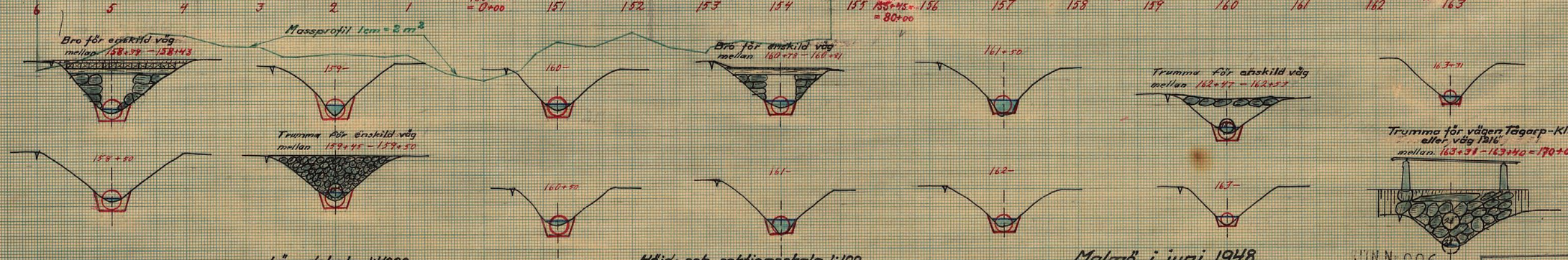

Längdskala 1:4000

100 50 0 100 200 300 m.

Höjd- och sektionsskala 1:100

1 0.5 0 1 2 3 4 5 6 7 m.

Malmö i juni 1948

Statens lantbruksingenjör.

JTN.N. 006

M 13-0919

Kungl. Lantbruksstyrelsens arkiv

2375-6

Dikningsföretaget Asmundtorp–Sireköpinge av år 1948.

Ritning 7
Profilritningar.

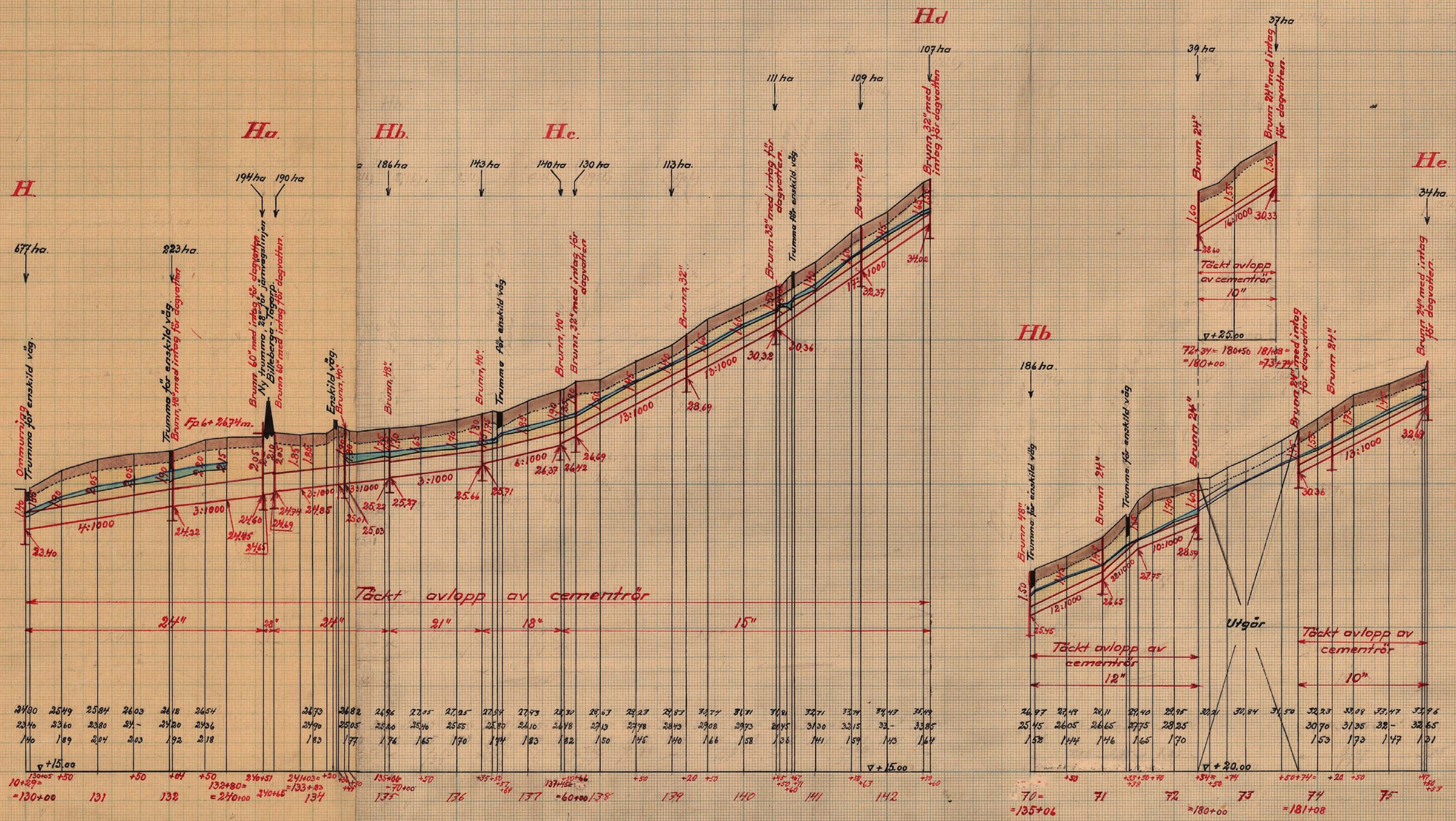

Längdskala 1:4000

100 50 0 100 200 300 m.

Höjd- och sektionsskala 1:100

1 0,5 0 1 2 3 4 5 6 7 8 m.

Malmö i juni 1948
b. H. Nilsson.

Statens lantbruksingenjör.

MIN.Nr 007
M 13 * 0919
Kungl. Lantbruksstyrelsens arkiv
2375-7

Ritning 8

Dikningsföretaget Asmundtorp-Sireköpinge av år 1948.

Profil- och sektionsritningar.

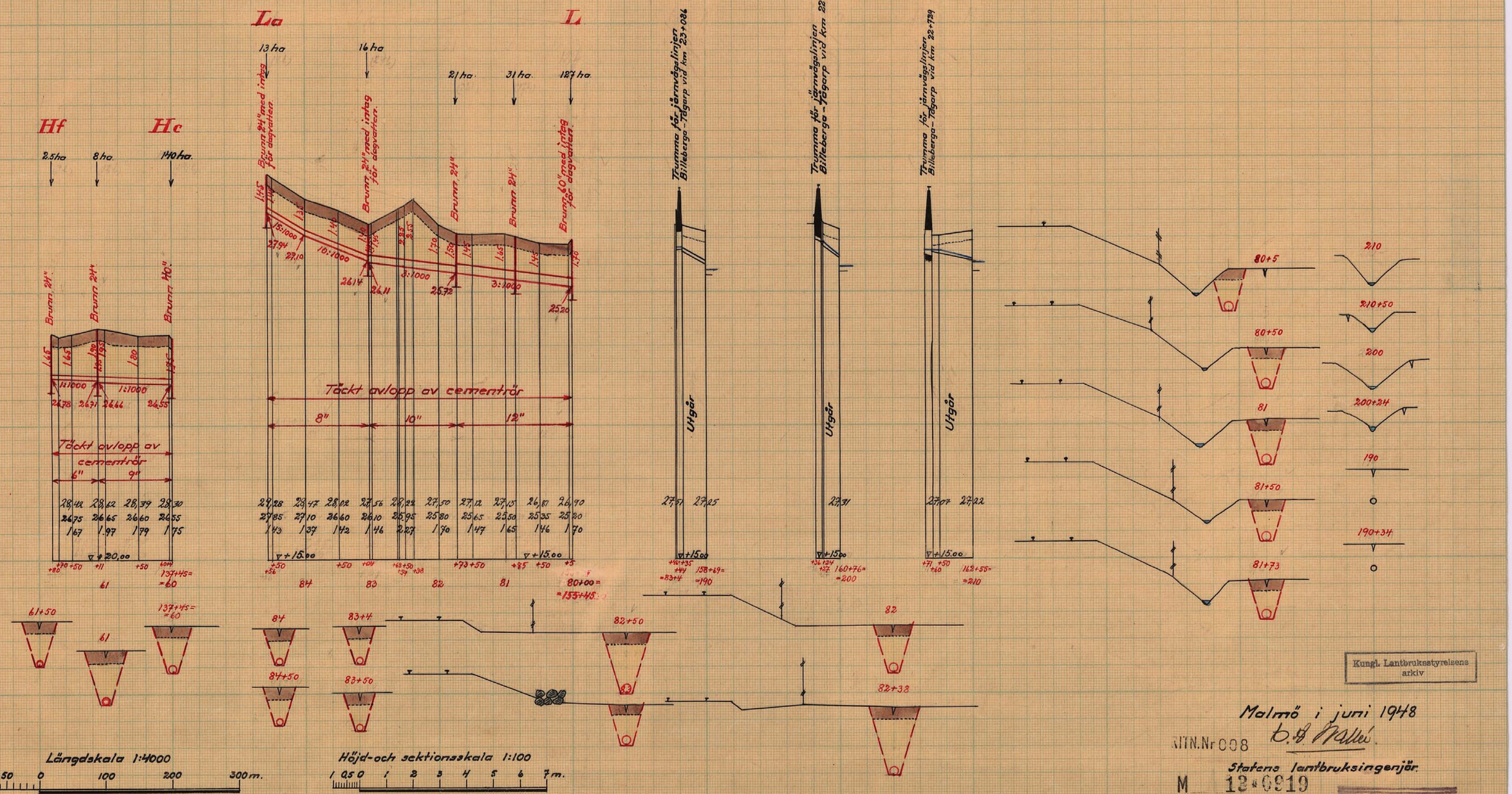

Kungl. Lantbrukstyrelsens arkiv

Malmö i juni 1948

b. B. Nilsson

RITN. Nr 008

Statens lantbruksingenjör

M 13 0919

2375-8

Dikningsföretaget Asmundtorp-Sireköpinge av år 1948.

Ritning 9

Sektionsritningar m.m.

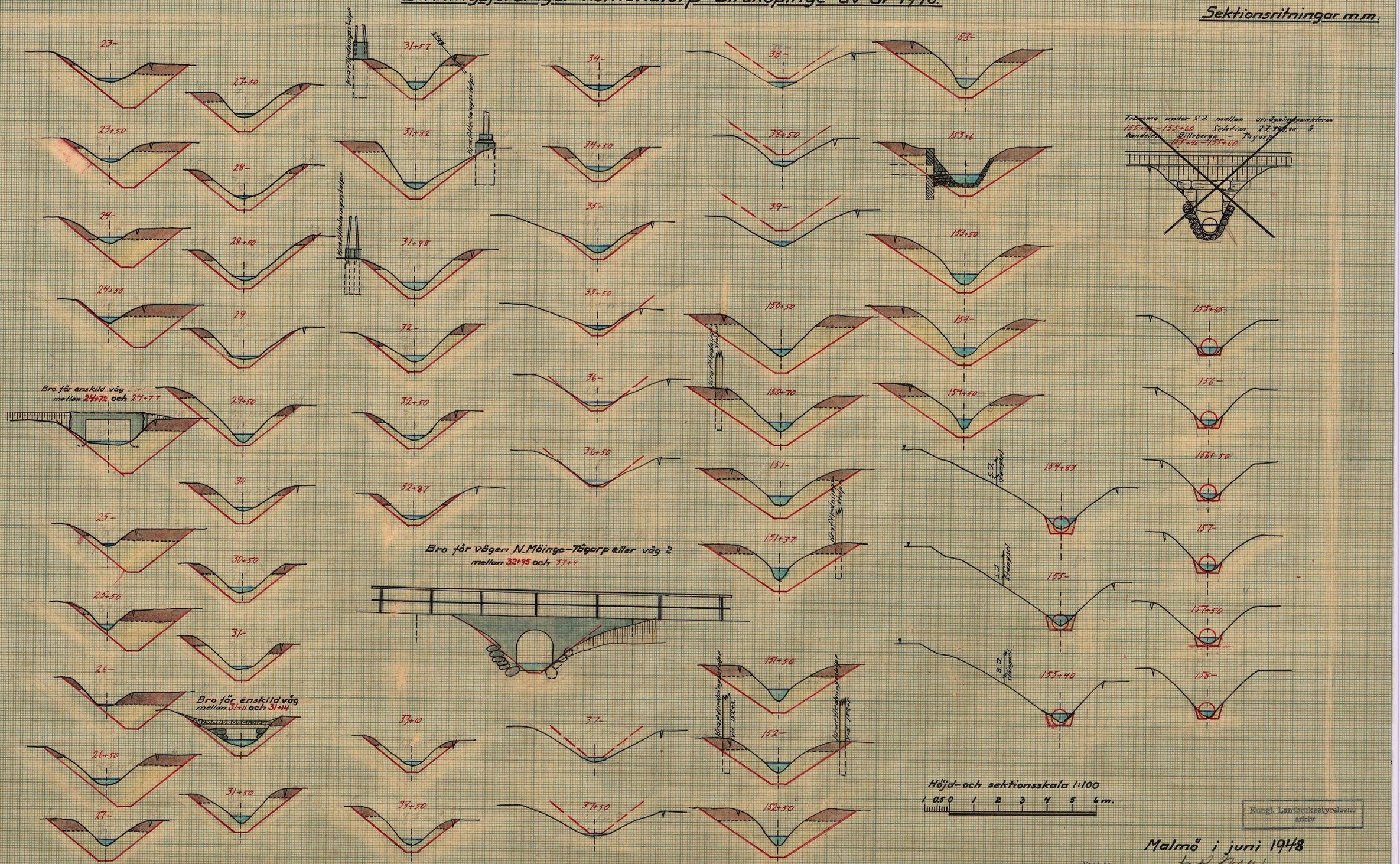

Dikningsföretaget Asmundtorp–Sireköpinge av år 1948.

Ritning 10
Sektionsritningar m.m.



Kungl. Lantbrukstyrelsens arkiv

Malmö i juni 1948.

NTN.Nr 010

Statens lantbruksingenjör.

M 13.6919

2375-10

Dikningsföretaget Asmundtorp – Sireköpinge av år 1948

Ritning II

Profil- och sektionsritningar m.m.


Trumma för enskild väg mellan 130+4 – 130+5
Trumma för enskild väg mellan 132 – 132+4
Trumma under S.J. mellan avgräningspunkterna 133+ – 133+ Sektion 24,515.65 å banddelen Billeberga – Tågarp
Trumma för enskild väg mellan 136+57 – 136+64
Trumma för enskild väg mellan 140+67 – 140+71
Trumma för enskild väg mellan 70+1 – 70+6
Trumma för enskild väg mellan 71+33 – 71+38
Trumma för enskild väg mellan 110+55 – 110+62
Trumma för enskild väg mellan 72+7 – 72+12
Trumma för enskild väg mellan 75+46 – 75+53
Trumma för enskild väg mellan 75+47 – 75+53
Trumma för enskild väg mellan 72+35 – 72+41
Trumma för enskild väg mellan 72+7 – 72+12
Trumma för enskild väg mellan 72+74 – 72+81
Trumma för enskild väg mellan 71+50 – 71+57
Trumma för enskild väg mellan 71+70 – 71+77
Trumma för enskild väg mellan 71+33 – 71+38
Trumma för enskild väg mellan 71+10 – 71+17
Trumma för enskild väg mellan 70+40 – 70+47
Trumma för enskild väg mellan 70+1 – 70+6
Trumma för enskild väg mellan 72+7 – 72+12
Trumma för enskild väg mellan 72+74 – 72+81
Trumma för enskild väg mellan 72+35 – 72+41
Trumma för enskild väg mellan 72+7 – 72+12
Trumma för enskild väg mellan 75+46 – 75+53
Trumma för enskild väg mellan 75+47 – 75+53
Trumma för enskild väg mellan 75+53 – 75+60
Trumma för enskild väg mellan 75+53 – 75+60
Trumma för enskild väg mellan 75+53 – 75+60

Ritning 12.

Dikningsföretaget Asmundtorp-Sireköpinge av år 1948.

Typritningar till trummor för enskilda vägar.

Typritning 1 till trummor för enskilda vägar.

Skala 1:50

Frontvy

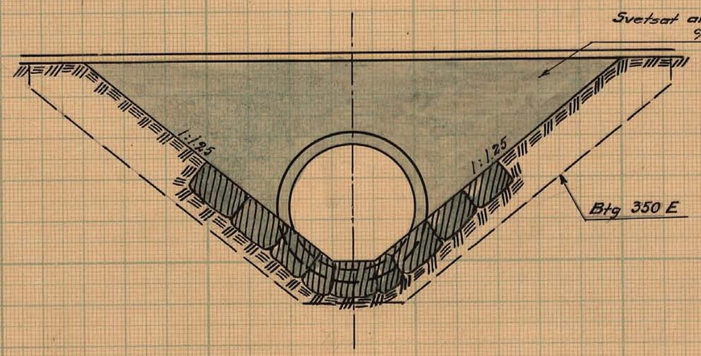

Längdsektion

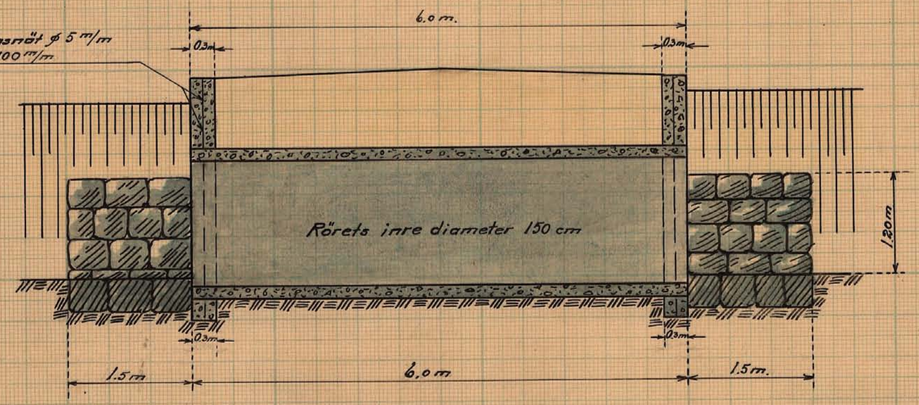

Typritning 2 till trummor för enskilda vägar.

Skala 1:50

Frontvy

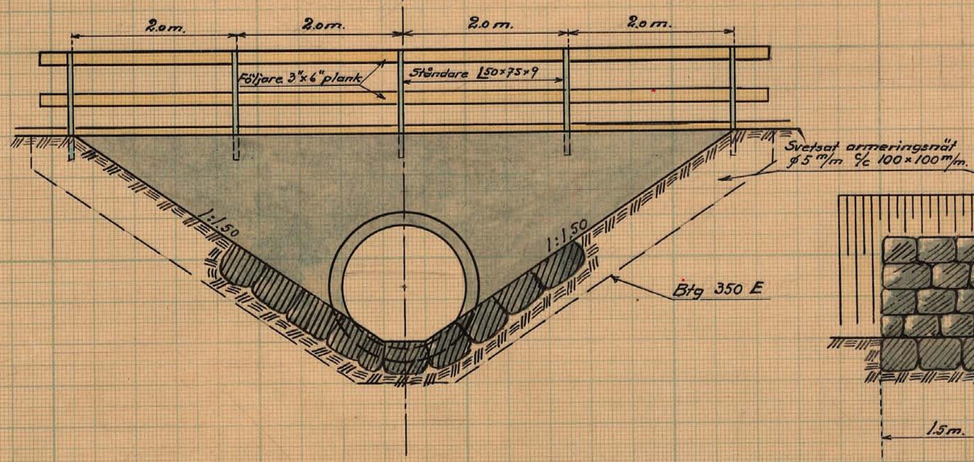

Längdsektion

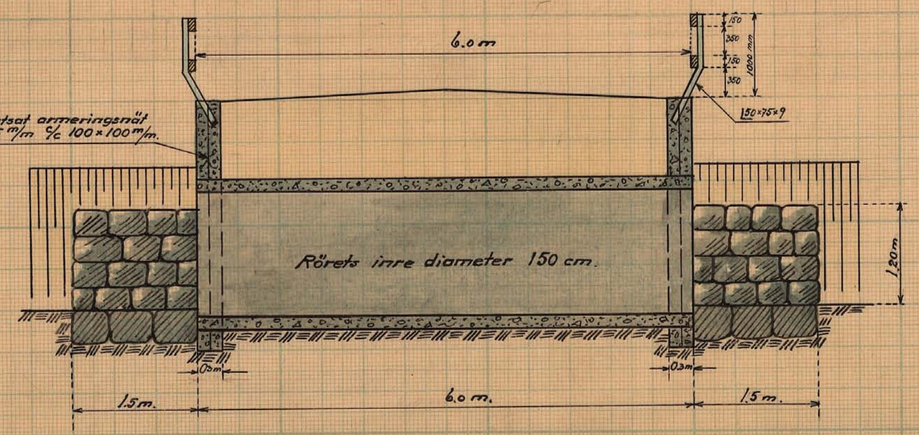

Skala 1:50

1 0.5 0 1 2 3 m.

Malmö i juni 1948

C. B. Nilsson

Statens lantbruksingenjör.

Kungl. Lantbruksstyrelsens arkiv

RITN.Nr 012

M 13-0919

2375-12

Ritning 13

Dikningsföretaget Asmundtorp - Sireköpinge av år 1948.

Typritningar för ommurningar och brunnar

Typritning för ommurning vid 154+84
Skala 1:50

Tvärsektion

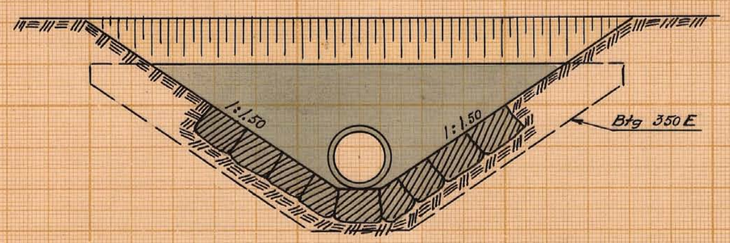

Längdsektion

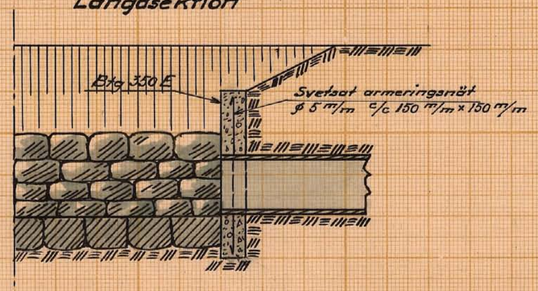

Typritning för ommurning vid 10+29=130
Skala 1:50

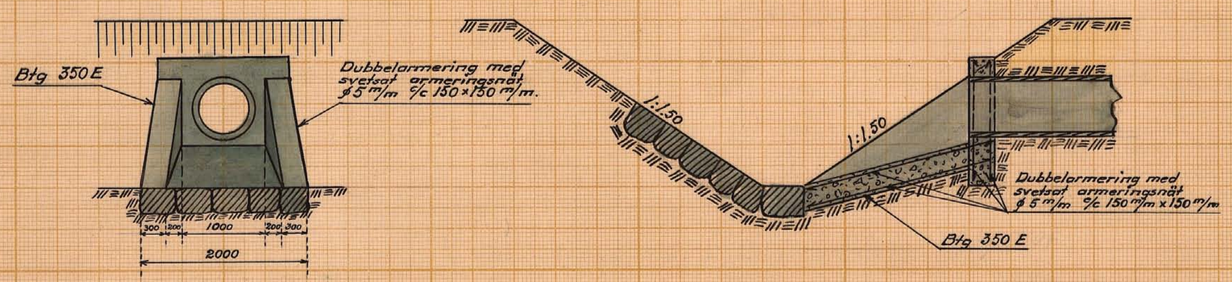

Typritning för ommurning vid 153+06
Skala 1:50

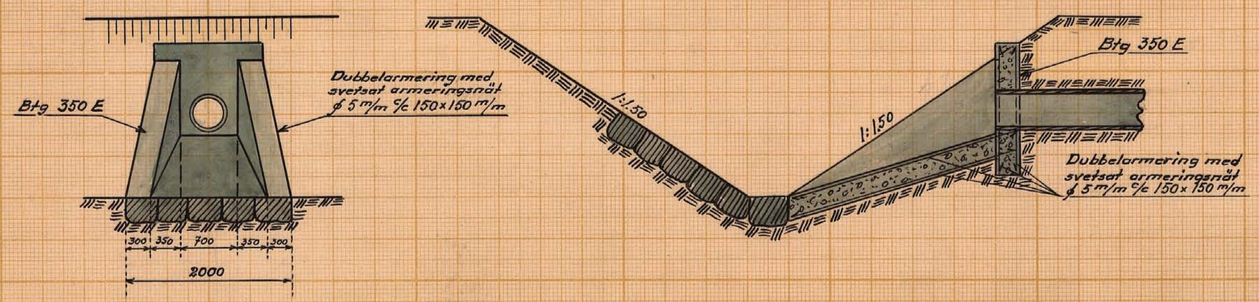

Skala 1:50

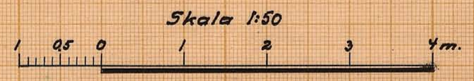

Typritningar för brunnar med inre diameter av:

24" 32" 40"

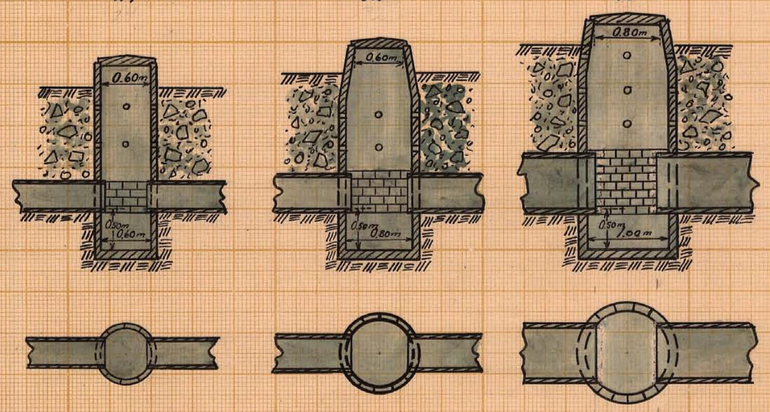

Typritningar för brunnar med inre diameter av:

48" 60"

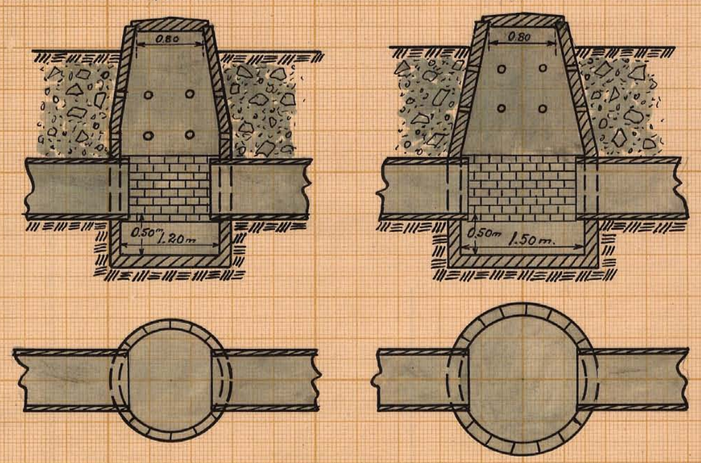

Kungl. Lantbruksstyrelsens arkiv

Malmö i juni 1948

KUN.N. 013

Statens lantbruksingenjör.

M 13-0919

2375-13

Ser. E XIII Bond
2375

LANTBRUKSSTYRELSEN
31 OKT. 1949
DIARIE N:

M 13*0919

Kungl. Lantbruksstyrelsens
arkiv

Handlingar
till
dikningsföretaget
Asmundtorp-Sireköpinge av år 1948
i Asmundtorps och Sireköpinge socknar,
Malmöhus län.
Upprättade vid syneförrättning
år 1948.

346

X MAK

20050020

MÅ

VÄXJÖ TINGSRÄTT
Miljödomstolen

DOM
2005-12-20
Meddelad i Växjö

Aktbilaga
Mål nr M 3087-04
Rotel 10

Länsstyrelsen
Skåne län
Ink 2005 -12- 22
Dnr 531-19337-05
1282, 1214

SÖKANDEN

Dikningsföretaget **Asmundtorp - Sireköpinge av år 1948** i Asmundtorps och Sireköpinge socknar, Skåne län.
c/o Bengt Rönnbris, Tågarpsvägen 300, 261 76 ASMUNDTORP

SAKEN

Ansökan om omprövning av andelstalen för underhåll av dikningsföretaget Asmundtorp - Sireköpinge av år 1948 i Asmundtorps och Sireköpinge socknar.

DOMSLUT

Tillstånd

Miljödomstolen fastställer den av Jordbruksverket den 15 jan 2004 upprättade kostnadsfördelningslängden för underhåll av dikessträckorna ingående i dikningsföretaget Asmundtorp - Sireköpinge av år 1948, vilken biläggs som bilaga 1 till denna dom.

Prövningsavgift

Miljödomstolen fastställer avgift för prövningen av målet till 450 kr. Det åligger också sökanden att betala i 25 kap. 8 § miljöbalken angivna kostnader för målets behandling vid miljödomstolen.

lsf Skåne

Postadress	Besöksadress	Telefon	Telefax	Expeditionstid
Box 81 351 03 VÄXJÖ	Kungsgatan 8	0470-868 00 E-post: miljodomstolen.vaxjo@dom.se	0470-868 40	måndag – fredag 09.00-12.00 13.00-15.00

LM 919
Konc. 524

ANSÖKAN

Dikningsföretag Asmundtorp - Sireköpinge av år 1948 i Asmundtorps och Sireköpinge socknar (nedan kallat dikningsföretaget) har, genom dess ordförande Bengt Rönnbris, ansökt om omprövning av andelstalen för framtida underhållet av i dikningsföretaget ingående dikessträckor.

Sökanden har låtit Jordbruksverket genom markavvattningssakkunnige Trygve Fahlstedt utreda förutsättningarna för den ansökta omfördelningen av kostnadsandelarna för alla i dikningsföretaget ingående fastigheter på grund av de betydande förändringarna som inträffat i fastighetsindelningen sedan företaget bildades år 1948. Fahlstedt som funnit att grund finns för en omfördelning av andelstalen har upprättat förslag till ny kostnadsfördelningslängd för det framtida underhållet av i dikningsföretaget ingående dikessträckor.

Vid medlemsmöte den 3 mars 2004 med deltagare i dikningsföretaget godkändes det av Jordbruksverket upprättade förslaget till nya andelstal för framtida underhållet samtidigt som mötet beslutade att fullfölja ärendet till miljödomstolen för godkännande varvid ordföranden Bengt Rönnbris befullmäktigades att företräda dikningsföretaget vid prövning hos miljödomstolen.

Bengt Rönnbris har som företrädare för dikningsföretaget ansökt och yrkar att miljödomstolen skall fastställa de nya andelstalen enligt Jordbruksverkets förslag, se bilaga 1.

HANDLÄGGNING

Miljödomstolen har utfärdat kungörelse och underrättat samtliga deltagare i dikningsföretaget om ansökan om nya andelstal för det framtida underhållet samt berett berörda myndigheter tillfälle att yttra sig i målet.

Ingen myndighet har haft något att erinra mot ansökan och ingen av deltagarna i dikningsföretaget har hört av sig med synpunkter på de föreslagna andelstalen.

DOMSKÄL

Miljödomstolen delar markavvattningssakkunniges bedömning att det föreligger skäl, på grund av att det skett flera förändringar i fastighetsindelningen inom berört område sedan 1948 då de tidigare andelstalen fastställdes, att pröva den begärda omfördelningen av andelstalen för framtida underhåll av i dikningsföretaget ingående dikessträckor. Sökanden har med stöd av 7 kap 18 § lag (1998:812) med särskilda bestämmelser om vattenverksamhet, yrkat att miljödomstolen skall fastställa den av jordbruksverkets vattenenhet reviderade kostnadsfördelningslängden daterad den 15 januari 2004.

Miljödomstolen finner att sådan överenskommelse som erfordras för att med stöd av den åberopade paragrafen godkänna den nya kostnadsfördelningslängden inte finns eftersom alla deltagare i dikningsföretaget inte var närvarande vid det medlemsmöte som godkände den nya fördelningslängden.

Domstolen anser dock att Bengt Rönnbris, som företrädare för dikningsföretaget, har rätt att begära domstolens prövning av den förelagda kostnadsfördelningslängden. Domstolen har därför kungjort ansökan och delgett samtliga deltagare kungörelsen härom samt berett berörda myndigheter tillfälle att yttra sig.

Ansökan behandlas alltså som ett omprövningsärende varvid bestämmelserna om vattenverksamhet i tillämpliga delar skall tillämpas. Eftersom inga åtgärder skall utföras kan ansökan prövas utan upprättande av en miljökonsekvensbeskrivning. Miljödomstolen finner vid prövning mot miljöbalkens tillämpliga tillåtlighetsregler att hinder inte föreligger mot att fastställa den upprättade kostnadsfördelningslängden enligt jordbruksverkets förslag.

Den prövningsavgift som miljödomstolen tar ut i mål om prövning av vattenverksamhet syftar till att täcka kostnaderna för den prövning som föranleds av ansökan. Miljödomstolen har den 15 mars 2004 preliminärt fastställt avgift för prövningen till 450 kr och finner inget skäl till att nu ändra avgiften.

HUR MAN ÖVERKLAGAR, se bilaga 2
Överklagande senast den 10 jan 2006

På miljödomstolens vägnar

Klas Bergenstråhle

Bertil Norén

I detta avgörande har deltagit rådmannen Klas Bergenstråhle, ordförande och miljörådet Bertil Norén

JORDBRUKS VERKET

Dnr 27 439/03

2004-01-15

Vattenenheten
Christina Olsson

Dikningsföretaget Asmundtorp-Sireköpinge av år 1948, reviderad kostnadsfördelningslängd för underhåll

Dikessträckan A-B-C-D-E-F-G-H:

Fastighet	Ägare	Fördelningstal %
Norra Möinge 13:1	Staffan Svensson Möinge boställe 261 76 ASMUNDTORP	14,801
Norra Möinge 6:1	Asmundtorps kyrka Prästgården 261 76 ASMUNDTORP	27,434
Norra Möinge 2:5	Eva Alexandra Maria Suneson Tågarpsvägen 60 261 76 ASMUNDTORP	4,152
Norra Möinge 20:1	Berit Maria Mörne Erikslustvägen 45 271 73 MALMÖ Erik Sune Mörne Eva Irene Bogren Tågarpsvägen 56 261 76 ASMUNDTORP	0,302
Norra Möinge 17:3	Lars Bengtsson Ettavägen 70 261 76 ASMUNDTORP	12,499
Örstorp 1:3	Harald Jönsson Örstorpsvägen 91 261 76 ASMUNDTORP	33,567

Örstorp 1:2	Christer och Eva Hallgard Örstorpsvägen 71 261 76 ASMUNDTORP	1,908
Örstorp 1:6	Rutger Birger Carl-Magnus Henning Lövlund, Tunaberg 611 95 Nyköping	0,025
Rönneberga 9:1	Asmundtorps kyrka Prästgården 261 76 ASMUNDTORP	3,303
Rönneberga 11:1	Asmundtorps kyrka Prästgården 261 76 ASMUNDTORP	2,008
		100,0

Dikessträckan H-I-K-L:

Örstorp 1:3	Harald Jönsson Örstorpsvägen 91 261 76 ASMUNDTORP	26,840
Örstorp 1:2	Christer och Eva Hallgard Örstorpsvägen 71 261 76 ASMUNDTORP	18,923
Örstorp 1:6	Rutger Birger Carl-Magnus Henning Lövlund, Tunaberg 611 95 Nyköping	0,246
Rönneberga 9:1	Asmundtorps kyrka Prästgården 261 76 ASMUNDTORP	26,754
Rönneberga 11:1	Asmundtorps kyrka Prästgården 261 76 ASMUNDTORP	19,907
Rönneberga 3:3	Ebba Botilda Lövström Lybecks väg 6 261 63 GLUMSLÖV	0,197
Alfastorp 3:5	Ebba Botilda Lövström Lybecks väg 6 261 63 GLUMSLÖV	0,413
Kläsinge 1:9	Ebba Botilda Lövström Lybecks väg 6 261 63 GLUMSLÖV	0,179

Kläsinge 4:6	Lars Håkansson Västergård 1047 260 22 TÅGARP	6,541
		100,0

Dikessträckan L-M:

Kläsinge 4:6	Lars Håkansson Västergård 1047 260 22 TÅGARP	98,410
Tågarp 18:1	Per Johan Staffan Rågård Rågård 1026 260 22 TÅGARP	0,786
Kläsinge 2:7	Siri Beata Andersson Kläsinge 1032 260 22 TÅGARP	0,802
		100,0

Dikessträckan M-N-O:

Tågarp 18:1	Per Johan Staffan Rågård Rågård 1026 260 22 TÅGARP	2,151
Kläsinge 4:6	Lars Håkansson Västergård 1047 260 22 TÅGARP	96,372
Kläsinge 2:2	Margareta Hansson Kläsinge 1042 260 22 TÅGARP	0,018
	Sune Mats Görgen Hansson Narcissgatan 15 256 61 HELSINGBORG	
Kläsinge 2:7	Siri Beata Andersson Kläsinge 1032 260 22 TÅGARP	1,460
		100,0

Dikessträckan O-Oa-Ob:

Tågarp 18:1	Per Johan Staffan Rågård Rågård 1026 260 22 TÅGARP	97,605
Kläsinge 2:2	Margareta Hansson Kläsinge 1042 260 22 TÅGARP	2,395
	Sune Mats Görgen Hansson Narcissgatan 15 256 61 HELSINGBORG	
		100,0

Dikessträckan L-La:

Rönneberga 3:3	Ebba Botilda Lövström Lybecks väg 6 261 63 GLUMSLÖV	24,969
Alfastorp 3:5	Ebba Botilda Lövström Lybecks väg 6 261 63 GLUMSLÖV	52,390
Kläsinge 1:9	Ebba Botilda Lövström Lybecks väg 6 261 63 GLUMSLÖV	22,641
		100,0

Dikessträckan H-Ha:

Örstorp 1:3	Harald Jönsson Örstorpsvägen 91 261 76 ASMUNDTORP	64,386
Rönneberga 1:8	Jan-Åke Palm Ettavägen 73 261 76 ASMUNDTORP	35,615
		100,0

Dikessträckan Ha-Hb:

Rönneberga 1:8	Jan-Åke Palm Ettavägen 73 261 76 ASMUNDTORP	60,28
Kläsinge 4:6	Lars Håkansson Västergård 1047 260 22 TÅGARP	39,540
Kläsinge 5:1	Annkristin Levall Hedegården 1068 260 22 TÅGARP	0,178
		100,0

Dikessträckan Hb-He:

Rönneberga 1:8	Jan-Åke Palm Ettavägen 73 261 76 ASMUNDTORP	97,514
Kläsinge 4:6	Lars Håkansson Västergård 1047 260 22 TÅGARP	0,929
Kläsinge 5:1	Annkristin Levall Hedegården 1068 260 22 TÅGARP	1,557
		100,0

Dikessträckan Hb-Hc:

Rönneberga 1:8	Jan-Åke Palm Ettavägen 73 261 76 ASMUNDTORP	35,201
Kläsinge 4:6	Lars Håkansson Västergård 1047 260 22 TÅGARP	64,784
Kläsinge 5:1	Annkristin Levall Hedegården 1068 260 22 TÅGARP	0,014
		100,0

Dikessträckan Hc-Hd:

Kläsinge 4:6	Lars Håkansson Västergård 1047 260 22 TÅGARP	99,826
Kläsinge 5:1	Annkristin Levall Hedegården 1068 260 22 TÅGARP	0,174
		100,0

Dikessträckan Hc-Hf:

Kläsinge 4:6	Lars Håkansson Västergård 1047 260 22 TÅGARP	100,000
		100,0

Den nuvarande kostnadsfördelningslängden baseras på aktuell fastighetsindelning och ägandeförhållanden enligt CFD-registret november 2003.

Alnarp 2004-01-15

Trygve Fahlstedt

Christina Olsson

HUR MAN ÖVERKLAGAR

Om Ni är missnöjd med domen kan Ni överklaga den till Miljööverdomstolen, Svea hovrätt. Detta gör Ni genom att skriva ett överklagande som Ni skickar till Miljödomstolen. Vad överklagandet skall innehålla framgår under ÖVERKLAGANDETS INNEHÅLL nedan.

Överklagandet måste ha inkommit till Miljödomstolen **inom tre veckor** från domens datum. Senaste dag för överklagande finns angiven i slutet av domen.

Anslutningsöverklagande

Om Er motpart har överklagat domen kan också Ni överklaga den till Miljööverdomstolen, även om den vanliga tiden för överklagande har gått ut (s k anslutningsöverklagande). Ni skall också i detta fall skicka ett överklagande till Miljödomstolen.

Anslutningsöverklagande måste ha kommit in till Miljödomstolen inom **en vecka** från den senaste dag för överklagande som finns angiven på sista sidan i domen.

Om ett överklagande förfaller eller återkallas kan inte heller anslutningsöverklagandet prövas.

ÖVERKLAGANDETS INNEHÅLL

I överklagandet skall anges

1. att det riktar sig till Miljööverdomstolen
2. parternas namn och hemvist och om möjligt deras postadress, yrke, personnummer och telefonnummer, varvid parterna benämns klaganden respektive motpart,
3. den överklagade domen med angivande av Mijödomstolens namn samt dag för domen,
4. den ändring som yrkas i Miljödomstolens dom,
5. grunderna (skälen) för överklagandet, samt
6. de bevis som åberopas.

OBSERVERA

1. Överklagandet skall alltså vara riktat till Miljööverdomstolen men lämnas eller skickas till Miljödomstolen.
2. Till överklagandet skall bifogas lika många kopior av skrivelsen som det finns motparter i målet. Har inte part bifogat tillräckligt antal kopior, framställs de kopior som behövs på partens bekostnad.

Ytterligare upplysningar lämnas av Miljödomstolen.

Anvisning för överklagande - dom enligt miljöbalken (ansökningsmål)

Nederbördsområdet nr 93 Saxån.

Handlingar

till

dikningsföretaget

Åsmundtorp-Sireköpinge av år 1948

i Asmundtorps och Sireköpinge socknar,

Malmöhus län.

Upprättade vid syneförrättning

år 1948.

Innehåller 263 sidor.

Härtill hör 13 ritningar.

Översiktskarta.

Skala 1:100000.

Protokoll, fört vid sammanträden för synförrättning enl. 10 kap. vattenlagen rörande torvläggning av marker till Rönneberga och Örslorp m. fl. hemman i Asmundtorps och Sireköpinge socknar, Malmöhus län.

Å 1948 den 4 mars inställde sig undertecknad, statens lantbruksingenjör och förrättningsman, samt skiftesgodemännen Jonne Jonsson, Vadensjö, och John Sörensson, Tullstorp, å Tågarps gästgivaregård för att enligt Länsstyrelsens för förrättningsmannen utfärdade förordnande (bil. 1) handlägga synförrättning enligt 10 kap. vattenlagen rörande torvläggning av marker till Rönneberga och Örslorp m. fl. hemman i Asmundtorps och Sireköpinge socknar, Malmöhus län. Kungörelse om sammanträdet, som förrättningsmannen den 5 februari 1948 översänt till pastorsämbetena i Asmundtorps och Sireköpinge församlingar, hade anslagits i vederbörande kyrkor söndagen den 8 februari 1948 (bil. 2-3). Kungörelsen hade även varit införd i Skånska Dagbladet lördagen den 7 februari 1948. Då förrättningen berör dels kronoegendomen N. Möinge 13 och 15 i Asmundtorps socken, dels de ecklesiastika fastigheterna N. Möinge 6 samt Rönneberga 8, 9, 10, 11 och 12 i Asmundtorps socken, hade förrättningsmannen den 9 februari 1948 översänt en avskrift av kungörelsen till Länsstyrelsen. Till hände sakägare hade förrättningsmannen den 9 februari 1948 översänt underrättelser om sammanträdet. Säskried föreslaget (bil. 4) hade upprättats

över avsända kungörelser, kallelser och underrättelser.

Följande sakägare hade tillsändes kommit.

Av sökandena till synefärrättningen:

Lantbr. Hans J. Hallgard, Årslorp; äg. 1/3 mtl. Årslorp 1², Asmundtorp s:n (lgf 1938 27/4 § 348).

Av övriga sakägare:

Trädgårdsmästare Emil Lönnquist, Asmundtorp, äg. 1/8 mtl. Asmundtorp 11/2

Lantbr. Albert Jönsson, Asmundtorp 8; äg. 1/2 mtl. Asmundtorp 8'

~~Trädgårdsmästare Albert Björk, Asmundtorp; äg. 3/16 mtl. N. Möinge 39 (lgf. 1937 31/3 § 203).~~

Lantbr. Maurits Månsson, N. Möinge Poställe; arr. Kungl. Maj:t och Kronan sitthörige 1/2 mtl. N. Möinge 13' och 1/3 mtl. N. Möinge 15'.

~~Lantbr. Anton Karlsson, N. Möinge 6; arr. del av Asmundtorps kyrka sitthörige 1/2 mtl. N. Möinge 6'~~

Lantbr. Ludvig Nilsson, N. Möinge 6; arr. del av Asmundtorps kyrka sitthörige 1/2 mtl. N. Möinge 6'

~~Lantbr. Bäte Bernarsson, N. Möinge; äg. 1/12 mtl. N. Möinge 25 (lgf. 1942 2/9 § 425).~~

~~Lantbr. Gustaf Bernarsson, N. Möinge; äg. 5/32 mtl. N. Möinge 26 (lgf. 1919 1/9 § 28).~~

~~Lantbr. Nils Gunnarsson, N. Möringe, arr. Gustaf Gunnarsson Sibbhöriga 5/32 mtl. N. Möringe 2 6~~

~~Lantbr. Einar Larsson, Rönnebäck, ägt 5/32 mtl. Rönnebäck 1 10 och 1/16 mtl. Rönnebäck 1 12 (lgf. 1936 29/1 § 51)~~

Lantbr. Karl Palm, Rönnebäck, ägt 63/284 mtl. Rönnebäck 1 8 (lgf. 1945 29/6 § 463).

Lantbr. Evald Jönsson, Rönnebäck 8. arr. Asmundtorps kyrka sibbhöriga 5/8 mtl. Rönnebäck 8 1.

Lantbr. Nils J. Jönsson, Rönnebäck 9, ägt 2 mossloster till Rönnebäck m 2 (ej lagfart) samt arr. Asmundtorps kyrka sibbhöriga 5/8 mtl. Rönnebäck 9 1

~~Lantbr. Erik Hansson, Rönnebäck 10, arr. Asmundtorps kyrka sibbhöriga 1/3 mtl. Rönnebäck 10 1~~

~~Lantbr. Bror Larsson, Ålnäbäck, arr. Malmö predikstolsbarnan 7/16 mtl. Rönnebäck 12 2~~

~~Lantbr. Alfred Håkansson, Rönnebäck, arr. Malmö predikstolsbarnan 7/16 mtl. Rönnebäck 12 3.~~

Lantbr. Malte Jönsson, Årstorp, ägt 1/3 mtl. Årstorp 1 3 (lgf. 1939 30/8 § 656).

~~Godsägare J. Bernhard Nilsson, Hedgården, ägt 1/2 mtl. Kleisinge 5 1 i Lickhöpings s:n (lgf. 1921 3/10 § 523).~~

Fru Edit Håkansson, Västergård; äg. 1/2 mtl. Kleisinge 3' och 27/64 mtl. Kleisinge 42 i Linköpings s:n (lgf. 1941 21/5 § 339) genom sin make, lantbrukaren Hjalmar Håkansson, utan fullmakt.

Lantbr. Edvin Svensson, Rönneberga 11; arr. Asmundstorps kyrka Michöriga 3/8 mtl. Rönneberga 11' samt äg. avs. Rönneberga 13 5, avs. Rönneberga 14 9, avs. Rönneberga 42 och avs. Rönneberga 76' (lgf. 1930 17/2 § 73) ävensom av Kie 3/8 mtl. Rönneberga 5 2-4 hörande mossloss (ej lagfart).

~~Fröken Berta Bengtsson, Tågarp; äg. 1/8 mtl. Rönneberga 52 (lgf. 19/4 1939 § 339).~~

~~Lantbr. Gunnar Ludow, Rönneberga 5; 1/8 mtl. Rönneberga 5 3 och 1/8 mtl. Rönneberga 5 4 (lgf. 19/4 1939 § 336).~~

Lantbr. Fritz Berg; Alfastorp; äg. 1/12 mtl. Rönneberga 3 3 och 1/16 mtl. Alfastorp 35 i Asmundtorps s:n samt 1/16 mtl. Kleisinge 19 i Linköpings s:n (lgf. 1920 12/4 § 311). Dessutom innehar Berg S.J. Michöriga avs. Rönneberga 9 15.

Lantbr. Gösta Rågård, Tågarp; äg. 1/3 mtl. Tågarp 1 2 och 1/4 mtl. Kleisinge 18 i Linköpings s:n (lgf. 1947 19/2).

Lantbr. Einar Fredlund, Kleisinge; äg. 5/16 mtl. Kleisinge 22 i Linköpings s:n (lgf. 1933 27/9 § 468).

f. Lantbr. Nils Larsson, Kleisinge, ägo. avst. Kleisinge 27.

Lantbr. Birger Gertsson, Kleisinge; ägo. 5/16 mtl. Kleisinge 23.

Domänintendenten, kapten Olof Hagberth, förande talan för Kungl. Maj:t å Kronan tillhörige N. Möings 13' och 15' genom lantmätaren Maurits Månsson (bil. 5).

Kyrkorådet i Asmunddorps församling, förande talan för Asmunddorps kyrka tillhörige N. Möings 6' samt Rönneberga 8', 9', 10' och 11' genom kyrkovärden Axel Persson, Ellenholm (bil. 6).

Sydsvenska Kraft Ab. genom civilingenjören A. Langsberg, Malmö (bil. 7).

Tågarps Energiförening genom ordförande i föreningens styrelse, rittmästaren Claes Rinch, Beteberga, och styrelseledamoten, handlanden Lars Nilsson, Tågarp (bil. 8), biträdda av montören W. Ek.

Vägförvaltningen i Malmöhus län genom ingenjören Simon Danielsson (bil. 9).

~~Statens Järnvägar~~

Kungl. Telegrafverket genom ingenjören Hugo Wilander (bil. 10).

Boställepämnde ordföranden Albert Bengtsson så-som konsistoriombud och ombud för Stiftsnämnden i Lund (Bil. 11).

§ 1.

Det för förrättningsmannen utfärdade förordnandet uppläsites och bifogades protokollet (Bil. 1).

§ 2.

Jäv mot synemännen hade ingen att anmäla. Synemännen visste sig ej heller stå i jävförhållande till nu kände sakägare. Godemännen förklarade, att de avlagt föreskriven ed och att de innehade uppdrag att vara skiftesgodemän.

§ 3.

Laga hinder mot förrättningens handläggande hade ingen att anmäla.

§ 4.

Förrättningsmannen framlade [redacted] plankartor över de områden, som komma att beröras av det planerade servitutsförrättningsföretaget, samt profil- och sektionsritningar över de avlopp, vilkas upptagande vissa sakägare påyrkat vid förrättnin-

sälningarna.

§ 5.

Förrättningsmannen meddelade, att Ewald Jönsson, Rönneberga 8, Malte Jönsson, Röstorp 1, Nils J. Jönsson, Rönneberga 9, Edit Håkansson och Hj. Håkansson, Västergård, Einar Fredlund, Kleisinge 2, Fritz Rudolf Berg, Alfastorp, samt Asmundtorps kyrkoråd genom kyrkoherden ~~Rudolf~~ Josef Hartler vid förundersökningarna undertecknat en föreningshandling (Bil. 12) med förklaring, att de gjorde gemensam sak med sökandena.

Sedan boställsnämndsordföranden Albert Bengtsson och kyrkovärden Axel Persson, omtvistad vid dagens sammanträde för Asmundtorps kyrkoråd, förklarat, att de godkände den av kyrkoherde Hartler vidtagna åtgärden, undertecknades föreningshandlingen även av Axel Persson.

Samma föreningshandling undertecknades också av Karl Palm, som köpt den Maurits Magnusson förut tillhöriga fastigheten Rönneberga 18 och därmed övertagit de rättigheter och skyldigheter beträffande synefördelningen, vilka tillkommo Magnusson såsom sökande till förrättningen.

§ 6.

Sökandena och de med dem likställda yttrade att det nu planerade torrläggningsföretagets skulle omfatta dels uppgrävning och utvidgning, dels fördjupning och rörläggning av följande avlopp.

A. Huvudavlopp.

1. Dikesträckan 26+90 - 10+29 = 130+00 - 0+00 = = 150+00 - 155+46 = 80+00 - 163+40 = = 170+00 eller sträckan D - E - F - G - - H - J - K - L - M - N - O.

B. Sidoavlopp.

2. Dikesträckan 10+29 = 130+00 - 135+06 = 70+00 - 137+45 = = 60+00 - 142+60 eller sträckan H - - Ha - Hb - Hc - Hd.

3. Dikesträckan 135+06 = 70+00 - 75+53 eller sträckan Hb - Hc

4. Dikesträckan 137+45 = 60+00 - 61+80 eller sträckan Hc - Hf.

5. Dikesträckan 155+46 = 80+00 - 84+56 eller sträckan L - La.

6. Dikesträckan 163+40 = 170+00 - 174+00 eller sträckan O - Oa - Ob.

Vidare borde det nuvarande floddikes över V. Höinge 13 och 15 uppgrävas, så att tillräckligt avlopp tillälles för de lägst liggande sökandernas marker.

§ 7.

Förrättningsmannen meddelade, att han efter överslagsberäkningar kommit till det resultatet, att det med hänsyn till kostnaderna ej var lämpligt att röläggga det nuvarande floddikes nuström punkten 154+68. För röläggning erfordrades nämligen 90 cm. rör och större, varför kostnaderna för röläggningen komma att bliva avsevärt högre än kostnaderna för enbart uppgrävning av avloppet. Övriga dikesträckor borde däremot, även om man tager hänsyn till kostnaderna, röläggas.

§ 8.

Förrättningsmannen meddelade, att följande broar och trummor för enskilda vägar måste rivas och ersättas, om det nuvarande floddiket komma att uppgrävas till punkten 154 + 68:

1. Bro vid 31+11 för N. Möringe 13 och 15; ägl. Kungl. Maj:t och Kronan, arr. Maurits Månsson. Den nuvarande bron med körbana av trä på landfästen av natursten.
2. Bro vid 24+72 för N. Möringe 6; ägl. Asmundtorps hyllea, arr. Ludvig Nilsson. Den nuvarande bron av betong. Alfred Olsson
3. Bro vid 19+55 för N. Möringe 25; ägl. ~~[illegible]~~. Den nuvarande bron av trä.
4. Bro vid 15+61 för Rönneberga 18; ägl. Karl Palm, och Rönneberga 1[10]; ägl. Einar Larsson. Den nuvarande bron av betong med stryddsräcke.
5. Stentrumma vid 9+18 för Örstorp 13; ägl. Malte Jönsson, och Örstorp 1[2]; ägl. Hans J. Haugard.

§ 9.

Förrättningsmannen meddelade, att följande broar och trummor för allmänna vägar komma att berörias av det planerade torrläggningsföretaget.

1. Bro vid 32+95 för allmänna vägen N. Möringe-Tågarp eller väg 2. Den nuvarande bron, utförd som valvbro av betong med 1.50 m. fri spännvidd, kan bibehållas oförändrad. Botten i bron måste dock uppgrävas och befrias från slam.

2. Röretumma vid 163+31 för allmänna vägen Tågarp - Kleisings sätt väg 1216. Trumman är utförd med två, ovanpå varandra liggande 21" rör, det nedre på höjden + 25.86 m. och det övre på höjden + 26.59 m. Höjdena äro respektive rörs inre undersidor. Trumman kan bibehållas oförändrad. För att de nya rörledningar, som torläggningsföretaget skall utföra, skola kunna kopplas till trumman, måste nya anslutningsbrunnar läggas vid trumman, nedströms- och uppströmssidor.

§ 10.

Förrättningsmannen meddelade, att det planerade torläggningsföretaget i följande avseenden kommer att beröra den Skåne-Jävnvägar tillhörige bandelen Billeberga-Tågarp.

1. Det nya avloppet korsar järnvägen vid avvägningspunkten 155+46 eller vid km. 23+387.80 enligt S.J:s beteckning. I korsningspunkten finnes nu en 1.-m. stenbumma, som antagligen efter det trumman byggdes försänkts med ett i trummans botten intlagt 24" betongrör. Röret inre undersidan ligger vid nedströmssidan på höjden + 25.16 m. och vid uppströmssidan på höjden + 25.23 m. Trumman kan bibehållas oförändrad. För att de nya rörledningar, som torläggningsföretaget skall utföra, skola kunna kopplas till trumman, måste densamma förlängas ca 2.5 m. i båda ändarna och nya anslutningsbrunnar därefter byggas vid ned- strömns- och uppströmssidorna av den för-

längda trumman.

2. Det nya avloppet korsar järnvägen vid avvägningspunkten 133+78 eller vid km 24+ + 515 enligt S. J:s beteckning. I korsningspunkten finnes nu en 1.40 m. stortumma med bottnen på höjden + 25.56 m. För att de ovanför liggande markerna skola kunna dränläggas, fordras omedelbart att trummans botten ligger högst på höjden + 24.60 m. Trumman måste därför fördjupas exempelvis genom att man i densamma nergräver en 28" rörledning till höjden + 24.60 m. Möter detta svårigheter, måste antingen trumman helt omläggas eller också en ny trumma utföras vid sidan av den nuvarande. Skall en ny trumma läggas kan den lämpligen utföras ca 30 m. söder om den nuvarande eller i gränsen mellan fastigheterna Ärdorp 1 2 och 1 3.

§ 11.

Förvaltningsmannen meddelade, att torläggningsförslaget i följande avseenden kommer att beröra Telegrafverkets anläggningar.

1. Vid 26+96 korsas avloppet av en telefonkabel. Antagligen måste kabelns läge i höjdled ändras och särskilda åtgärder vidtagas för att skydda densamma.

2. Vid 9+25 måste antagligen en stolpe för telefonledning flyttas.

3. Å sträckan 163+40 = 170+00 – 174+00 finnes utmed norra sidan av vägen Tågarp-Kleisinge eller väg 1216 en rad stolpar för telefonledningar, som stå dels i vägdiket, dels omedelbart intill detsamma. Om vägdiket

skulle fördjupas och rörläggas för avlopp från Einar Fredlunds gård i Kleisings nr 2, måste stolparna antagligen flyttas.

Ingenjör Hugo Wplander föreslade, att Telegrafverket skulle i egen regi och på egen bekostnad vidtaga de ändringar och skyddsåtgärder, som ufordrades beträffande omnämnda anläggningar. Förste sektionsingenjören vid Malmö landsstation, adress Telegrafverket, Malmö, måste dock i god tid underrättas, när dikningsföretaget kommer att utföra sådana arbeten, som berära Telegrafverkets anläggningar.

§ 12.

Förvaltningsmannen framhöll, att ett större jäinstativ vid 31+82, som uppbär en Lydrevandra Kraftaktiebolagets tillhörig högspänningsledning, står alldeles intill kanten av det avlopp, som skall uppgrävas. Stativet behövde ej flyttas, men antagligen måste det omstagas eller på annat sätt förstärkas. I anledning härav meddelade civilingenjör A. Langsberg, att bolaget skulle omstaga eller på annat sätt befästa stativet så snart anmälan inkommit till Distriktskontoret i Malmö, att korrläggningsarbetet påbörjats. Vidare framhöll Langsberg, att bolaget fordrade ersättning för de av arbetet föranledda kostnaderna.

§ 13.

Föreläsningsmannen meddelade att storläggningsföretaget komma att beröra följande Tågarps Energiförening tillhörige anläggningar:

1. Vid 31+57 och 31+98 finnas 2 kraftledningsstolpar (fänstativ), som stå mycket nära avloppet. Den första stolpen måste antagligen omstagas och den snart flyttas.
2. Vid 23+52 måste antagligen en kraftledningsstolpe (trä) flyttas.
3. Å sträckan 17+81 - 13+87 och 6+32 - - 152+05 måste antagligen ett flertal ledningsstolpar av trä flyttas.

Rättsmästare Kirch förklarade, att Energiföreningen skulle flytta de stolpar, vilkas läge måste ändras för att avloppet skulle kunna uppgräves. Föreningen fordrade dock ersättning för sina självkostnader för arbetet, vilka han beräknade till 75 kronor per stolpe.

§ 14.

Föreläsningsmannen skisserade planläggningen för företaget.

§ 15.

Meddelades, att synegången komma att företagas omedelbart efter sammanträdet med början i N. Möings.

§ 16

Återlämnades följande handlingar och ritningar, vilka vid förundersökningarna ställts till föreläsningsmannens förfogande:

Till Hjalmar Håkansson, Västergård, 1 häfte synhandlingar och 2 ritningar på papper till dikningsföretaget Kläsings 3 och 4 av år 1936. Till företaget hörande betänkande hade per post utsänts till Håkansson den 8/10 1946.

Till Hjalmar Håkansson, Västergård, 1 fäkdikningsplan på vår i 2 delar över Västergård, upprättad 1935 av Linder Bronsson.

Till Malte Jönsson 1 blåkopia av fäkdikningsplan över Ärstorp m 1, upprättad 1945 av Linder Bronsson.

Till Hans J. Haullgard 1 häfte handlingar och 1 större ritning på papper till torläggningsföretaget Kleisings m. m. av år 1886.

§ 17.

Då inga ytterligare frågor, avsedda sammanträdet med tillkännagivande, att nytt sammanträde i ärenden komma att hållas å Tågarps gästgivargård torsdagen den 22 april 1948 kl. 10.

Tågarp den 4 mars 1948.

Å tjänstens vägnar:
C. J. Nilsson
Skånes länsvattenförening

Jonne Jönsson
Klode Kåre.

Jöns Svensson

År 1948 den 22 april indöcode sig synemännen å Tågarps gästgivargård för att åter handlägga synesförrättningen.

Följande sakägare hade tillstädekommit.

√ Lantbr. Hans J. Hallgard, Ödstorp.

~~Trädgårdsmäst. Emil Löingquist, Semundtorp.~~

~~Lantbr. Albert Jönsson, Semundtorp.~~

~~Trädgårdsmäst. Albert Björk, Semundtorp.~~

√ Lantbr. Maurits Månsson, N. Möinge boställe,

~~Lantbr. Anton Karlsson, N. Möinge 6,~~

~~Lantbr. Ludvig Nilsson, N. Möinge 6,~~

~~Lantbr. Göte Gunnarsson, N. Möinge,~~

~~Lantbr. Gustaf Gunnarsson, N. Möinge,~~

~~Lantbr. Nils Gunnarsson, N. Möinge,~~

√ Lantbr. Einar Larsson, Rönnehäll,

~~Lantbr. Karl Pahn, Rönneberga,~~

√ Lantbr. Ivald Jönsson, Rönneberga 8,

~~Lantbr. Nils J. Jönsson, Rönneberga 9,~~

~~Lantbr. Erik Hansson, Rönneberga 10,~~

~~Lantbr. Bror Larsson, Åborsberg,~~ ej

~~Lantbr. Alfred Håkansson, Rönneberga,~~ ej

Lantbr. Malte Jönsson, Årstorp, ✓

~~Godsägare J. Bernhard Nilsson, Herdegården,~~ ej

Fru Edit Håkansson, Västergård, genom sin make, lantbrukaren Hjalmar Håkansson, utan fullmakt. ✓

Lantbr. Edvin Svensson, Rönneberga II, ✓

~~Fröken Gerda Bengtsson, Tågarp,~~ ej

~~Lantbr. Gunnar Lindow, Rönneberga 5,~~ ej

Lantbr. Fritz Berg, Alfastorp, ✓

Lantbr. Gösta Rågård, Tågarp, ✓

Lantbr. Einar Fredlund, Kleisinge, ✓

f. Lantbr. Nils Svensson, Kleisinge, ✓

Lantbr. Birger Gustsson, Kleisinge, ✓

Domänintendenten, kapten Olof Skagberth, genom lantbr. Maurits Månsson (bil. 5) ✓

Kyrkovärdet i Asmundtorps församling genom kyrkovärden Axel Persson (bil. 6).

✓ Sydsvenska Kraft Ab. genom civilingenjören A. Langsberg, Malmö (bil. 7).

✓ Tågarps Energiförening genom ordföranden i föreningens styrelse, rytmästaren Klas Kinch, Beltebarga, och styrelseledamoten, handlanden Lags Nilsson, Tågarp, (bil. 8), biträdda av mondören W. Ek.

ej ~~Vägförvaltningen i Malmöhus län genom ingenjör Simon Danielsson (bil. 9).~~

ej ~~Statens Järnvägar.~~

ej ~~Kungl. Telegrafverket genom ingenjören Hugo Welander (bil. 10).~~

ej ~~Boställsnämndsordföranden Albert Bengtsson såsom konsistoriombud och ombud för Stiftsnämnden i Lund (bil. 11).~~

§ 18.

Protokollet för sammanträdet den 4 mars 1948 upplästes och godkändes.

§ 19.

Föredragningsmannen meddelade, att han jämlikt bestämmelserna i 10 kap. 52 § vattenlagen infordrat yttrande från Vägförvaltningen i länet (bil. 13-15) samt från vederbörande distriktschef vid Statens Järnvägar (bil. 16-24). Yttrande hade ännu ej inkommit från Statens Järnvägar.

§ 20.

Förrättningsmannen redogjorde för det upprättade förslagets nu nya avlopp, varefter detsamma diskuterades.

§ 21.

Då intet ytterligare förekom, avslutades sammanträdet med tillkännagivande att nytt sammanträde i ärendet ~~komma~~ att hållas å Tågarps gästgivaregård onsdagen den 9 juni 1948 kl. 10.-

Tågarp den 22 april 1948.

Å tjänstens vägnar:

D. J. Ekeli

Statens lantmäteriingenjör.

Yngve Jönsson John Svensson

Vice ekeli.

Å 1948 den 9 juni inställde sig synemännen å Tågarps gästgivaregård för att handlägga förrättningen.

Följande sakägare hade tillstädekommit:

Lantbr. Hans J. Hallgard, Årstorp, ✓

~~Trädgårdsmäst. Emil Löngquist, Somandstorp,~~ ej

~~Lantbr. Albert Jönsson, Somandstorp,~~ ej

~~Trädgårdsmäst. Albert Tjäle, Somandstorp,~~ ej

Lantbr. Maurits Månsson, N. Möinge boställe, ✓

~~Lantbr. Anton Karlsson, N. Möinge 6.~~ ej

ej ~~Lantbr. Ludvig Nilsson, N. Möringe 6,~~

ej ~~Lantbr. Göte Gunnarsson, N. Möringe,~~

ej ~~Lantbr. Gustaf Gunnarsson, N. Möringe,~~

ej ~~Lantbr. Nils Gunnarsson, N. Möringe,~~

ej ~~Lantbr. Einar Larsson, Rönnehäll~~

ej ~~Lantbr. Karl Palm, Rönneberga,~~

V Lantbr. Ewald Jönsson, Rönneberga 8,

V Lantbr. Nils J. Jönsson, Rönneberga 9,

ej ~~Lantbr. Erik Hansson, Rönneberga 10,~~

ej ~~Lantbr. Per Larsson, Åkersberg,~~

ej ~~Lantbr. Alfred Håkansson, Rönneberga,~~

V Lantbr. Mats Jönsson, Örsdorp,

ej ~~Godsäg. J. Bernhard Nilsson, Hedegården,~~

V fru Edit Håkansson, Västergård, genom sin make, lantbrukaren Hjalmar Håkansson, utan fullmakt,

V Lantbr. Edvin Svensson, Rönneberga 11,

ej ~~Hälsn. Gerda Bengtsson, Tågarp,~~

ej ~~Lantbr. Gunnar Lüdow, Rönneberga 5,~~

Lantbr. Fritz Borg, Alfastorp, ✓

Lantbr.Östa Rågård, Tågarp, ✓

Lantbr. Einar Fredlund, Klosinge, ✓

f. Lantbr. Nils Svensson, Klosinge, ✓

Lantbr. Birger Gustsson, Klosinge, ✓

Domäninstendenten, kapten Olof Hugberth, genom lantbr. Maurits Månsson (bil. 5). ✓

Kyrkorådet i Asmundtorps församling genom kyrkovärden Axel Persson (bil. 6). ✓

§ 22.

Protokollet för sammanträdet den 22 april 1948 upplästes och godkändes.

§ 23.

Förrättningsmannen meddelade, att han mottagit yttranden, som jämlikt bestämmelserna i 10 kap. 52 § vattenlagen infordrats från Vägförvaltningen (bil. 13-15) och från vederbörande distriktschef vid Statens Järnvägar (bil. 16-24).

§ 24.

Till protokollet antecknades att kostnaderna för hantlangning m.m. vid förundersökningarna beröpte sig till 736 kr, varav Hans J. Hallgard förskotterat 715 kr. och Fritz Berg 21 kr.

§ 25.

Lämnades följande uppgifter beträffande ingångjordens areal vid av förstagen berörda brukningsdelar:

Brukare och fastighet	Åker	Äng
Maurits Månsson, N. Möinge 13', 15'	70 ha	3 ha
Anton Karlsson, N. Möinge 6'	20 "	
Ludvig Nilsson, N. Möinge 6'	20 "	
Ewald Jönsson, Rönneberga 8'	32 "	
Erik Hansson, Rönneberga 10'	28 "	
Nils J. Jönsson, Rönneberga 9' och 2	42 "	
Edvin Svensson, Rönneberga $11'$, 14^{9}, 4^{2}, 7^{6}, 13^{5} och 5^{2-4}	40 "	
Alfred Olsson, N. Möinge 2^{5}	9 "	
Gustaf Gunnarsson, stubbus, N. Möinge 2^{6}	17 "	
Einar Larsson, Rönneberga $1'^{12}$ och $1'^{10}$	30 "	
Karl Palm, Rönneberga 18	22 "	
Hans J. Hallgard, Örstorp 12	33 "	3 "
Malte Jönsson, Örstorp 13	36 "	
Alfred Håkansson, Rönneberga 12^{3}	30 "	
Bror Larsson, Rönneberga 12^{2}	30 "	
Fritz Berg, Rönneberga 3^{3} och 3^{15} samt Alfastorp 3^{5} och Kleisinge 19	21 "	
J. Bernhard Nilsson, Kleisinge 5'	350 "	
Edit Håkansson, Kleisinge 4^{2} och 3'	77 "	5 "
Gösta Rågård, Tågarp 1^{2} och Kleisinge 18	94 "	
Einar Fedlund, Kleisinge 2^{2}	26 "	
Birger Gertsson, Kleisinge 2^{3}	25 "	

§ 26.

Förrättningsmannen redogjorde för förslaget till företagets utförande. Förrättningshandlingarna upplästes i vissa delar och bilades protokollet:

Värderingslängderna	bil. A, B och C.
Kostnadsförslagen	bil. D och E.
Ersättningslängderna	bil. F och G.
Arbetsbeskrivningen	bil. H.

§ 27.

Avgavs synemännens utlåtande bil. J.

§ 28.

Upplästes kostnadsfördelningslängden (bil. K) samt längden för fördelning av kostnaderna för de olika diknesföretagens framtida underhåll (bil. L).

§ 29.

Förrättningsmannen meddelade, att den med synemännens utlåtande missnöjde ägde detsamma klandra genom besvär, som skulle ingivas till Lödöse-Vättendomstol senast inom sexton dagar, räknat från den 9 juni 1948.

§ 30.

Förrättningsmannen redogjorde för nu gällande bestämmelser rörande bidrag och lån av statsmedel till anläggningsföretag.

§ 31.

Delägarne beslöto att ansöka om bidrag från statens avdikningsanslag till kostnaderna för föreslagets utförande. De uppdrogo åt lantbrukaren Hans J. Hallgard, Östorp, Asmundtorp, och vid förfall för honom åt lantbrukaren Malte Jönsson, Östorp, Asmundtorp;

att hos Kungl. Lantbruksstyrelsen ansöka om största möjliga bidrag från statens avdikningsanslag samt

att, om bidrag beviljas, å delägarnas vägnar dels avsluta kontrakt med Kungl. Lantbruksstyrelsen om föreslagets utförande, dels underteckna för bidragets utbetalningar erforderliga förbindelser och reversioner.

§ 32.

Slutligen delägare förklarade, att de även vill ansöka om lån från statens avdikningslånefond, varom särskild handling snart skulle upprättas.

§ 33.

Sedan delägarna förklarat sig beredda att omedelbart utse styrelse, föreslogs följande val:

Styrelse; lantbrukaren Hans J. Hallgard, Östorp, Asmundtorp, ordförande och vederbörande ledamot, lantbr. Malte Jönsson, Östorp, Asmundtorp, och lantbr. Maurits Månsson, N. Möinge, Asmundtorp.

Styrelsesuppleanter; lantbrukarna Hjalmar Håkansson, Ysteegård, och Gösta Rågård, båda med postadress Tågarp.

Revisor: lantbrukare Birger Gustsson, Kleninge, Tågarp, och Alfred Håkansson, Rönneberga, Asmundtorp:

Revisorssuppleant: lantbrukare Edvin Svensson, Rönneberga, Asmundtorp.

§ 34.

Utbetalades ersättningarna till skiftesgodemännen sålunda:

Jonas Jönsson	51 kr.
John Jönsson	51 "
Summa	102 kr.

Beloppen utbetalades av styrelsens ordförande herr Hans J. Hallgard.

§ 35.

Då inget ytterligare förekom, upplästes och godkändes protokollet, varefter föreläsningen förklarades avslutad och sammanträdet upplöstes.

Tågarp den 9 juni 1948.
Å tjänstens vägnar:
C. A. Nilsson.
Statens lantmätningsingenjör.

Jonas Jönsson
John Jönsson
Bode utan.

Ek.D. nr 30/678 1943.

26/1 1943 21/6 1943

Bil. 1.

Ink. till Lantbruksingeniörskontoret den 1/6 1943

RESOLUTION.

Översändes till lantbruksingenjören i Malmöhus län - som förordnas att, därest laga hinder ej möter, i behörig ordning företaga den i inneliggande ansökan omförmälda förrättning; skolande bevis om detta förordnandes emottagande skyndsamt hit insändas.

Malmö i landskansliet den 31 maj 1943.

Sverne

Eric Sverne

Utkänt 23/12-43.

E. Wessman

E. Wessman

Till

Länstyrelsen

Malmö

Vördsamt anhålles om förordnande för behörig förrättningsman att jämlikt gällande vattenlag handlägga synetörrättning för torrläggning av oss tillhöriga fastigheterna Rönneberga n:r I samt Öhrstorp n:r I. Asmundtorp socken, Malmöhus län. Av förrättningen torde även marker tillhöriga Einar Larsson, Rönnehäll, Asmundtorp socken beröras samt möjligen även andra markägare, vilka emellertid ej kunna uppgivas förrän undersökningen utförts i samband med synetörrättningen.

Närmare upplysningar om förrättningen lämnar lantbr. Hans J. Hallgard, Öhrstorp per Asmundtorp tel. ~~Flygarp 21~~ Asmundtorp 113.

Asmundtorp den 26 maj 1943

Maurit Magnusson
Rönneberga n:r I.

Hans J. Hallgard
Öhrstorp n:r I.

Markägare Nils Peter Magnusson samt av Barn

Bil. 2.

Kungörelse ang. sammanträde för syneförrättning enligt 10 kap. vattenlagen.

Kungörelse.

Sammanträde för syneförrättning enligt 10 kap. vattenlagen rörande torrläggning av marker till Rönneberga och Örstorp m.fl. hemman i Asmundtorps och Sireköpinge socknar, Malmöhus län, kommer att hållas å Tågarps gästgivaregård torsdagen den 4 mars 1948 kl. 10.-, då vederbörande sakägare hava att tillstädeskomma personligen eller genom befullmäktigade ombud. Förrättningen berör dels marker till Alfastorp 3, Asmundtorp 8 och 11, N. Möinge 2, 3, 6, 13 och 15, Rönneberga 1-5 och 7-14 samt Örstorp 1 i Asmundtorps socken, ävensom Kleisinge 1-5 och Tågarp 1 i Sireköpinge socken, dels trummor för allmänna vägarna 2 N. Möinge-Tågarp och 1216 Tågarp-Kleisinge, dels järnvägstrummor vid km 23+388 och 24+515 å bandelen Billeberga-Tågarp, dels kraftledningar tillhörande Sydsvenska Kraft A.B. och Tågarps Energiförening, dels telefonledningar tillhörande Kungl. Telegrafverket, dels de äldre torrläggningsföretagen Floddiket från Kleisinge genom Rönneberga och Örstorp av år 1886, Floddiket från nr 13 och 15 N. Möinge av år 1891 samt Kleisinge 3 och 4 av år 1936.

Malmö den 5 februari 1948.

C.H. Wallér

C.H.Wallér

Statens lantbruksingenjör.

Att förestående kungörelse anslagits för Asmundtorps församling söndagen den 8 februari 1948 betygar:

Anhålles, att förestående kungörelse fortast möjligt måtte anslås för Asmundtorps församling samt därefter, med bevis om att den anslagits, återsändas till förrättningsmannen under adr. Länsstyrelsen, Malmö.

Bil. 3.

Kungörelse ang. sammanträde för syneförrättning enligt 10 kap. vattenlagen.

Kungörelse.

Sammanträde för syneförrättning enligt 10 kap. vattenlagen rörande torrläggning av marker till Rönneberga och Örstorp m.fl. hemman i Asmundtorps och Sireköpinge socknar, Malmöhus län, kommer att hållas å Tågarps gästgivaregård torsdagen den 4 mars 1948 kl. 10.-, då vederbörande sakägare hava att tillstädeskomma personligen eller genom befullmäktigade ombud. Förrättningen berör dels marker till Alfastorp 3, Asmundtorp 8 och 11, N. Möinge 2, 3, 6, 13 och 15, Rönneberga 1-5 och 7-14 samt Örstorp 1 i Asmundtorps socken, ävensom Kleisinge 1-5 och Tågarp 1 i Sireköpinge socken, dels trummor för allmänna vägarna 2 N. Möinge-Tågarp och 1216 Tågarp-Kleisinge, dels järnvägstrummor vid km 23+308 och 24+515 å bandelen Billeberga-Tågarp, dels kraftledningar tillhörande Sydsvenska Kraft A.B. och Tågarps Energiförening, dels telefonledningar tillhörande Kungl. Telegrafverket, dels de äldre torrläggningsföretagen Floddiket från Kleisinge genom Rönneberga och Örstorp av år 1806, Floddiket från nr 13 och 15 N. Möinge av år 1891 samt Kleisinge 3 och 4 av år 1936.

Malmö den 5 februari 1948.

C.H. Wallér.

Statens lantbruksingenjör.

Att förestående kungörelse anslagits för Sireköpinge församling söndagen den 8 februari 1948 betygar:

Gustaf Ravnik
kyrkoherde

Anhålles, att förestående kungörelse fortast möjligt måtte anslås för Sireköpinge församling samt därefter, med bevis om att den anslagits, återsändas till förrättningsmannen under adr. Länsstyrelsen, Malmö.

Bil. 4.

Förteckning över avsända kungörelser, kallelser och underrättelser.

Adressat.	Adress.	Datum för underrättelsens avsändande.
1.	2.	3.
Pastorsämbetet i Sireköpinge församling, /kungörelse/	Axelvold	5/2 1948
" i Asmundtorps församling, /kungörelse/	Asmundtorp	" "
Lantbr. John Sörensson, Tullstorp /god man/	Landskrona	" "
" Sten Christensson, Örja 1 /god man/	"	" "
" Edvin Svensson, Rönneberga 11,	Asmundtorp	9/2 "
" Nils J. Jönsson, Rönneberga 9,	"	" "
" Evald Jönsson, Rönneberga 8,	"	" "
" Erik Hansson, Rönneberga 10,	"	" "
" Anton Karlsson, Norra Möinge 6,	"	" "
" Ludvig Nilsson, Norra Möinge 6,	"	" "
" Nils Svensson, Box 54,	Tågarp	" "
" Birger Gertsson, Box 54,	"	" "
" Einar Fredlund, Box 18,	"	" "
" Gösta Rågård,	"	" "
" Fritz Berg, Alfastorp 3,	"	" "
Lantbr. Hjalmar Håkansson och	"	" "
Fru Edith Håkansson, Västergård,	"	" "
Godsägaren J. Bernhard Nilsson, Hedegården,	"	" "
Lantbr. Alfred Håkansson, Rönneberga,	Asmundtorp	" "
" Bror Larsson, Åkersberg,	"	" "
Fröken Gerda Bengtsson,	Tågarp	" "
Lantbr. Gunnar Südow, box 20,	Asmundtorp	" "
" Malte Jönsson, Örstorp 1,	"	" "
" Hans J. Hallgard, Örstorp 1,	"	" "
" Karl Palm, Rönneberga 1,	"	" "
" Einar Larsson, Rönnehäll,	"	" "
" Gustaf Gunnarsson, Norra Möinge,	"	" "
" Nils Gunnarsson, Norra Möinge,	"	" "
" Göte Gunnarsson, Norra Möinge,	"	" "
Trädgårdsmäst. Albert Björk, box 62,	"	" "
Lantbr. Albert Jönsson, Asmundtorp 8,	"	" "
Trädgårdsmäst. Emil Lönnqvist,	"	" "
Lantbr. Mauritz Månsson, Norra Möinge boställe,	"	" "
Domänintendenten, kapten Elof Hagberth, Klinta		

1.	2.	3.	
gård,	Snogeröd	9/2	1948
Länsstyrelsen /kungörelse/	Malmö	"	"
Sydsvenska Kraft A.B.	"	"	"
Tågarps Energiförening,	Tågarp	"	"
Vägförvaltningen	Malmö	"	"
Distriktschefen, Statens Järnvägar,	"	"	"
Distriktschefen, Kungl. Telegrafverket,	"	"	"
Kyrkorådet i Asmundtorps församling,	Asmundtorp	"	"
Stiftsnämnden	Lund	"	"
Kyrkoförvaltningens i Malmö Boställs-styrelse, Själbogatan 4 B,	Malmö	"	"

Malmö den 9 februari 1948.

Å tjänstens vägnar:

C.H.Wallér.

Statens lantbruksingenjör.

Lantbr. Alfred Olsson, N. Möinge,	Asmundtorp	17/3	1948
" Gustav Gunnarssons sterbhus, N.Möinge,	"	"	"

Malmö den 17 mars 1948.

Å tjänstens vägnar:

C.H.Wallér.

Statens lantbruksingenjör.

DOMÄNINTENDENTEN
MALMÖHUS LÄN
Ind. den 9/2 1948
Nr. 150.

Bil. 5.

Avskrift.

Till
Länsstyrelsen, Malmö.

Sammanträde för syneförrättning enligt 10 kap. vattenlagen rörande torrläggning av marker till Rönneberga och Örstorp m.fl. hemman i Asmundtorps och Sireköpinge socknar, Malmöhus län, kommer att hållas å Tågarps gästgivaregård torsdagen den 4 mars 1948 kl. 10.-. Då företaget berör marker till kronoegendomen N. Möinge 13 och 15 i Asmundtorps socken ävensom de ecklesiastika fastigheterna N. Möinge 6 och Rönneberga 8, 9, 10, 11 och 12 i Asmundstorps socken, får jag härmed jämlikt bestämmelserna i 10 kap. 41 § vattenlagen översända en avskrift av den utfärdade kungörelsen.

Malmö den 5 februari 1948.
I tjänsten:
C.H.Wallér.

Avskrift.

Kungörelse.

Sammanträdet för syneförrättning enligt 10 kap. vattenlagen rörande torrläggning av marker till Rönneberga och Örstorp m.fl. hemman i Asmundtorps och Sireköpinge socknar, Malmöhus län, kommer att hållas å Tågarps gästgivaregård torsdagen den 4 mars 1948 kl. 10.-, då vederbörande sakägare hava att tillstädeskomma personligen eller genom befullmäktigade ombud. Förrättningen berör dels marker till Alfastorp 3, Asmundtorp 8 och 11, N. Möinge 2, 3, 6, 13 och 15, Rönneberga 1-5 och 7-14 samt Örstorp 1 i Asmundtorps socken, ävensom Kleisinge 1-5 och Tågarp 1 i Sireköpinge socken, dels trummor för allmänna vägarna 2 N. Möinge-Tågarp och 1216 Tågarp-Kleisinge, dels järnvägstrummor vid km 23+388 och 24+515 å bandelen Billeberga-Tågarp, dels kraftledningar tillhö-

rande Sydsvenska Kraft A.B. och Tågarps Energiförening, dels telefonledningar tillhörande Kungl. Telegrafverket, dels de äldre torrläggningsföretagen Floddiket från Kleisinge genom Rönneberga och Örstorp av år 1886, Floddiket från nr 13 och 15 N. Möinge av år 1891 samt Kleisinge 3 och 4 av år 1936.

Malmö den 5 februari 1948.

C.H.Wallér.

Statens lantbruksingenjör.

Vidimeras ex officio:

C.H.Wallér

Vidimeras och översändes till herr domänintendenten i länet för kännedom. Malmö i landskontoret den 6 februari 1948.

På tjänstens vägnar:

B. Winblad

DOMÄNINTENDENTEN

MALMÖHUS LÄN

Nr. 166

Översändes till arrendatorn av kronoegendomen 5/6 mantal Norra Möinge nr 13 och 15 i Asmundtorps socken, Mauritz Månsson, vilken härmed förordnas att å Kronans vägnar närvara vid ifrågavarande sammanträde. Klinta den 27 februari 1948.

Elof Hagberth.
Domänintendent.

Bil. 6.

Utdrag ur protokoll fört vid sammanträde med kyrkofullmäktige i Asmundtorp den 30 december 1946.

§ 17.

Till ombud vid församlingen vid förrättningar rörande kyrkans hemman under år 1947 omvaldes kyrkovärden Axel Persson, Ellenholm, Asmundtorp och till ersättare för honom kyrkorådsledamoten Mauritz Månsson, N. Möinge, Asmundtorp.

Dag som ovan

Josef Hartler

ordf.

Stämmen
Josef Hartler

Rättegångsfullmakt.

för hovrättsfiskalen Göran Ekberg eller den han i sitt ställe förordnar.

Malmö den 16 januari 1948.

SYDSVENSKA KRAFTAKTIEBOLAGET

Adress:
Box 328, Malmö.

Bevittnas:

Med stöd av min här ovan lämnade bemyndigande transportar jag denna fullmakt på civilingenjören A. Langsberg, Malmö.

Malmö den 4/3 1948

Göran Ekberg

Bevittnas

T. Mårtensson Maj-Britt Nilsson

Bil. 8.

Tågarps Energiförening
m. b. p. a.
Tågarp
Telefon 79

Tågarp den

Utdrag ur

Protokoll fört vid sammanträde med styrelsen för Tågarps Energiförening den 27 mars 1947.
Närvarande: Hela styrelsen

§ 23.

Styrelsen konstituerade sig sålunda:
Ordförande: Ryttmästare C. Kinch, Bälteberga.
Vice ordförande: Disponent C. Buhrgard, Tågarp
Sekreterare, kassör och verkst. dir.: Järnhandlare Lage Nilsson, Tågar
Tågarp.

§ 24.

Firman tecknas av Ryttmästare C. Kinch och järnhandlare Lage Nilsson i förening.

Vid protokollet
Lage Nilsson

Justerat:

Claes Kinch C. Buhrgard Sven Widér

Vidimeras:

Karin Jönsson Karl-Eric Grönvall

VÄG- OCH VATTENBYGGNADSVERKET
VÄGFÖRVALTNINGEN
I
MALMÖHUS LÄN

Dnr .....

Fullmakt.

Vägförvaltningen i Malmöhus län befullmäktigar härigenom ingenjören Simon Danielsson att vid sammanträde för syneförrättning enligt vattenlagen angående torrläggning av marker till Rönneberga och Örstorp m.fl. hemman i Asmundtorps och Sireköpinge socknar inom Malmöhus län, utföra och bevaka vägförvaltningens talan. Ombudets laga åtgärder godkännas.

Malmö den 2 mars 1948.
Vägförvaltningen i Malmöhus län.

W. Mannerfelt.

SD/EN

37
Bil. 10.

TELEGRAFVERKET

FÖRSTA DISTRIKTET
Distriktschefen
MALMÖ

Ral/UBC

12/2 1948

Fullmakt

för förste sektionsingenjören J H Gustafsson eller den han i sitt ställe förordnar att föra telegrafverkets talan vid syneförrättning den 4 mars 1948 rörande torrläggning av marker till Rönneberga och Örstorp m fl hemman i Asmundtorps och Sireköpinge socknar, godkännande jag ombudets laga åtgärder. Malmö den 11 februari 1948.

Bevittnas.

Ingenjör Hugo Welander förordnas härmed att föra telegrafverkets talan vid syneförrättningen den 4 mars 1948.

Malmö den 3 mars 1948.

Nr 2 tj. Db. I.

Ink. till Lantbruksingeniörskontoret
den 19/2 1948.

Bil. 11.

LUNDS STIFTSNÄMND

D:nr 494 S

Från statens lantbruksingenjör C.H. Wallér, Malmö,

har till stiftsnämnden inkommit meddelande att förrättning avseende torrläggning av marker till Rönneberga och Örstorp m.fl. hemman i Asmundtorps och Sireköpinge socknar

kommer att äga rum å Tågarps gästgivaregård torsdagen den 4 mars 1948 kl. 10

Enligt meddelandet kommer förrättningen att beröra följande ecklesiastika fastighet..., nämligen lönebostället Rönneberga nr 12 i Asmundtorps socken samt kyrkojordarna N. Möinge nr 6 och Rönneberga 8, 9, 10, 11 i Asmundtorps socken.

Det tillkommer Asmundtorps pastorat att vid förrättningen tala och svara för lönebostället samt Asmundtorps församling att tala och svara för kyrkojordarna.

Boställsnämndsordföranden Alb. Bengtson, Barsebäckshamn,

eller, vid förfall för honom den han i sitt ställe sätter, har förordnats att såsom konsistorieombud och ombud för stiftsnämnden närvara vid förrättningen.

Lunds stiftsnämnd den 16 februari 1948.

Enligt uppdrag:
Gerda Korlén

C.H.Wallér.

Bil. 12.

Förening.

Härmed förena vi oss med lantbr. Hans J. Hallgard och lantbr. Mauritz Magnusson i deras av den 26 maj 1943 daterade ansökan om syn enligt vattenlagen i och för torrläggning av vattenskadade marker till resp. hemman i Asmundtorps socken Malmöhus län.

Rönneberga den 8/8 1945

Evald Jönsson

Rönneberga 8

Asmundtorp.

Herr E. Jönssons egenhändiga namnteckning bevittna.

Nils M. Nilsson
Malmö

Hans J. Hallgard
Asmundtorp

Malte Jönsson

Östorp 1

Asmundtorp

Herr M. Jönssons egenhändiga namnteckning bevittna.

Nils M. Nilsson
Malmö.

Hans J. Hallgard
Asmundtorp

Nils J. Jönsson

Rönneberga n:9

Asmundtorp

Herr J. Jönssons egenhändiga namnteckning bevittna

Nils M. Nilsson
Malmö

Hans J. Hallgard
Asmundtorp

För Asmundtorps kyrkoråd

Jörg Hartler

Ordf.

Kyrkoherde Hartlers egenhändiga namnteckning bevittna.

Nils M. Nilsson
Malmö

Hans J. Hallgard
Asmundtorp

140

Västergårds Tågarp den 31/8 1945

Ag. Edit Håkansson

J. Hyltenius

Ag. Oina Fredlund
Illäringe 2
Tågarp

Lantbrukare Hj. Håkansson ut. för E. Håkanssons samt lantbr. E. Fredlunds egenhändiga namnteckningar bevittna

Nils M. Nilsson
Malmö.

Hans J. Hallgard
Asmundtorp

Alfastorp den 28/1 1946.

Ag. Fritz Rudolf Berg.

Lantbrukare Fritz Rudolf Berg egenhändiga namnteckning bevittna.

Nils M. Nilsson
Malmö.

Gudrun Olsson
Gultarp Tågarp

Tågarp den 4 mars 1946.

För Assumtorps Hyttlöd
Axel Persson

Bart Dahlen

Herrar Axel Persson och Karl Dahlen egenhändiga namnteckningar bevittna:

Nils Kinch.
Bettaberga.

Nils M. Nilsson
Malmö

Vitsmäs:

E. B. Nilsson Johan Kristensen Jonne Jönsson

Till

Vägförvaltningen, Malmö.

Angående dikningsföretaget Asmundtorp-Sireköpinge av år 1948.

Efter förordnande av Länsstyrelsen har jag upprättat förslag till nya avlopp för dikningsföretaget Asmundtorp-Sireköpinge av år 1948 i Asmundtorps och Sireköpinge socknar, Malmöhus län. Förslaget kommer att föreläggas vederbörande sakägare vid sammanträde å Tågarps Gästgivaregård torsdagen den 22 april 1948. Då företaget berör allmänna vägarna N. Möinge - Tågarp eller väg 2 och Tågarp-Kleisinge eller väg 1216, får jag härmed jämlikt bestämmelserna i 10 kap. 5~~2~~ § vattenlagen översända ett utdrag av mitt förslag till utlåtande i ärendet med anhållan om Edert yttrande. Jag har förut i ärendet förhandlat med ingenjören Simon Danielsson.

Malmö den 30 mars 1948.

Å tjänstens vägnar:

C.H.Wallér.

Statens lantbruksingenjör.

Bil. 14.

Dikningsföretaget Asmundtorp-Sireköpinge av år 1948.

Utdrag av förslag till utlåtande.

Mom. 7. Broar och trummor för allmänna och enskilda vägar.

Allmänna vägar.

1/ Det nya avloppet, dikessträckan B-C-D, korsar mellan avvägningspunkterna 33+04 och 32+95 allmänna vägen från N. Möinge till Tågarp eller väg 2. I korsningspunkten, som ligger c:a 230 m. norr om vägskälet i i N. Möinge /vägarna 2, 46 och 1208/, finnes nu en valvbro av betong med 1.50 m. fri spännvidd. Bron kan bibehållas oförändrad, men bottnen måste rensas och befrias från slam. Arbetet skall utföras av dikningsföretaget.

2/ Det nya täckta avloppet, dikessträckan N-O, korsar mellan avvägningspunkterna 163+31 och 163+40 allmänna vägen från Tågarp till Kleisinge eller väg 1216. I korsningspunkten, som ligger c:a 850 m. öster om vägskälet i Tågarp /vägarna 2 och 1216/, finnes nu en trumma, utförd av två ovanpå varandra liggande 21" rör. Trumman kan bibehållas oförändrad sedan den upprensats och befriats från slam. Nya anslutningsbrunnar måste emellertid byggas vid trummans nerströms- och uppströmssidor. Brunnarna skola utföras av Vägförvaltningen, som i samband därmed även skall rensa trumman. För arbetet äger Vägförvaltningen att av dikningsföretaget uppbära ersättning med 500 kr.

Dikningsföretagets styrelse skall i god tid underrätta Vägförvaltningen dels när sådana arbeten komma att utföras, som beröra allmänna vägar, dels när Vägförvaltningen senast skall hava utfört de nya anslutningsbrunnarna till trumman för väg 1216.

Malmö i mars 1948.

C.H. Wallér.

C.H.Wallér.

Statens lantbruksingenjör.

VÄGFÖRVALTNINGEN
I
MALMÖHUS LÄN
—
VÄGDIREKTÖREN

Ink. till Lantbruksingeniörskontoret
den 3/4 1948 43

Bil. 15.

Dnr 1364-43/48

Till
Statens Lantbruksingenjör
C.H. Wallér,
Malmö.

Ang. dikningsföretaget Asmundtorp-Sireköpinge av år 1948.

Med anledning av Eder skrivelse den 30 mars 1948 får jag härmed meddela, att det av Eder översända utdraget av förslag till utlåtande angående rubricerade företag granskats utan erinran.

Malmö den 2 april 1948.

W. Mannerfelt.

SD/AP

Bil.16.

Till

Distriktschefen,

Statens Järnvägar,

M a l m ö.

Angående dikningsföretaget Asmundtorp-Sireköpinge av år 1948.

Efter förordnande av Länsstyrelsen har jag upprättat förslag till avlopp för dikningsföretaget Asmundtorp-Sireköpinge av år 1948 i Asmundtorps socken, Malmöhus län. Då företaget berör järnvägen mellan Billeberga och Tågarps järnvägsstationer, får jag härmed jämlikt bestämmelserna i 10 kap. 52 § vattenlagen översända ett utdrag av mitt förslag till utlåtande i ärendet med anhållan om Edert yttrande i vad företaget berör järnvägen. 6 ritningar bifogas.

Jag har i ärendet förut förhandlat med förste baningenjören Ivan Myra.

Malmö den 7 april 1948.

C.H.Wallér.

C.H.Wallér.

Bil.17.

Dikningsföretaget Asmundtorp-Sireköpinge av år 1948.

Utdrag av förslag till utlåtande.

Mom. 8. Avlopp genom järnväg m.m.

Dikningsföretaget berör i följande avseenden järnvägslinjen mellan Billeberga och Tågarps stationer.

A. Dikessträckan K-L-M / se ritningarna 1-3/.

1/ Mellan avvägningspunkterna 154+68 och 155+45.30 = 80+00 skall det nuvarande floddiket väster om järnvägen / se ritning 1/ fördjupas och igenläggas med 60 cm. /24"/ cementrör, varefter diket skall fyllas och utjämnas. Det nya avloppets djup och läge i förhållande till järnvägen framgår av ritningarna 1 och 2. Vid avvägningspunkten 154+ + 68 skall rörutloppet ommuras. Nya brunnar med intag för dagvatten skola utföras vid avvägningspunkterna 154+83 och 155+45.30 = 80+00. Arbetet skall utföras och bekostas av dikningsföretaget.

2/ Mellan avvägningspunkterna 155+45.30 = 80+00 och 155+60 eller vid km 23+388 korsar det nuvarande avloppet järnvägen. I korsningspunkten finnes en stentrumma med en under trummans botten utförd rörledning av 60 cm. cementrör / se ritning 3/. Stentrumman kan bibehållas oförändrad men rörledningen måste dels rensas och befrias från slam, dels förlängas i båda ändarna fram till gränserna för järnvägens område. Den förlängda rörledningen skall vid nerströmssidan kopplas i brunnen vid avvägningspunkten 155+45.30 = 80+00 och vid uppströmssidan i en ny brunn vid avvägningspunkten 155+60. Uppströms eller norr om brunnen vid avvägningspunkten 155+60 skall floddiket fördjupas och igenläggas med 60 cm. cementrör. Statens järnvägar skall på egen bekostnad rensa rörledningen och förlänga densamma till gränserna för järnvägens område samt koppla den förlängda rörledningen i de nya brunnar vid avvägningspunkterna 155+45.30 = 80+00 och 155+60, som dikningsföretaget skall utföra .

B. Dikessträckan L-La / se ritningarna 1-2/.

Från den nya brunnen vid avvägningspunkten 155+45.30 = 80+00 skall ett nytt täckt avlopp av 30 cm /12"/ och 25 cm /10"/ cementrör upptagas omedelbart väster om järnvägen fram till avvägningspunkten 83+04 /endast sträckan 155+45.30 = 80+00 - 81+00 avfattad på ritning 1/. Det nya avloppets djup och läge i förhållande till järnvägen framgår av ritningarna 1 och 2. Arbetet skall utföras och bekostas

av dikningsföretaget.

C. Dikessträckan H-Ha-Hb /se ritningarna 4-6/.

Mellan avvägningspunkterna 133+59 och 133+73 eller vid km. 24+515 korsar det nuvarande avloppet järnvägen /se ritning 4/. I korsningspunkten finnes en stentrumma, vilken dock ej utförts till erforderligt djup. För att de ovanför trumman liggande markerna, vilka vid tiden för järnvägens tillkomst otvivelaktigt brukades som åker eller äng, skola kunna rationellt torrläggas, måste antingen bottnen i den nuvarande trumman sänkas eller också en ny trumma utföras. Två alternativa förslag hava upprättats för korsningen mellan avloppet och järnvägen, för vilka det redogöres här nedan.

Förslag alternativ 1. Den nuvarande trumman vid km. 24+515 bibehålles. I trummans botten nersänkes en ny 70 cm. rörledning / se ritning 6/. Torrläggningsarbetet utföres sålunda:

Det nuvarande floddiket fördjupas och igenlägges med 60 cm. cementrör från avvägningspunkten 132+80 = 240+00 /ej synlig på ritningar 4 och 5/ till avvägningspunkten 133+31. Från denna senare punkt upptages en ny 60 cm. rörledning till järnvägsstängslet vid avvägningspunkten 133+59, där ledningen kopplas till en likaledes ny brunn. I den nuvarande järnvägstrumman nersänkes en 70 cm. rörledning, som förlänges till gränserna för järnvägens område och därefter kopplas nerströms järnvägen i brunnen vid avvägningspunkten 133+59 och uppströms järnvägen i en ny brunn, som dikningsföretaget skall utföra vid avvägningspunkten 133+73. Från brunnen vid avvägningspunkten 133+73 upptages en ny 60 cm. rörledning strax öster om järnvägens område över avvägningspunkterna 133+83 = 241+03 och 134+36 fram till det nuvarande floddiket vid avvägningspunkten 134+44. Statens Järnvägar skall på egen bekostnad utföra rörledningen mellan avvägningspunkterna 133+59 och 133+73 samt koppla densamma i respektive brunnar. Övriga arbeten skola utföras av dikningsföretaget.

Förslag alternativ 2. Ny rörtrumma bygges genom järnvägen 27 m. söder om den nuvarande stentrumman eller vid km. 24+542. Torrläggningsarbetet utföres sålunda:

Från avvägningspunkten 132+80 = 240+00 /ej synlig på ritningar 4 och 5/ upptages en ny 60 cm. rörledning fram till dikeskröken vid avvägningspunkten 240+51.05, där en ny brunn bygges. Från brunnen vid sistnämnda punkt bygges genom järnvägsbanken en ny 70 cm. rör-

trumma, som kopplas i en av dikningsföretaget utförd ny brunn vid avvägningspunkten 240+65.50, varefter en ny 60 cm. rörledning upptages strax öster om järnvägen fram till avvägningspunkten 241+03 = 133+83. Från sistnämnda punkt utföres det nya avloppet på samma sätt som enligt förslag alternativ 1. Statens Järnvägar skall på egen bekostnad utföra rör~~ledningen~~ trumman mellan avvägningspunkterna 240+51.05 och 240+65.50 samt koppla densamma i respektive brunnar. Övriga arbeten skola utföras av dikningsföretaget.

Dikningsföretagets styrelse skall i god tid underrätta vederbörande banbefäl dels när företaget kommer att utföra sådana arbeten, som beröra järnvägens intressen, dels när Statens Järnvägar senast skall hava utfört de arbeten för korsning mellan järnvägen och de nya avloppen, som närmare beskrivits här ovan.

Malmö i mars 1948.

C.H.Wallér.

Statens lantbruksingenjör.

Ritning I.

Dikningsföretaget Asmundtorp-Sireköpinge av år 1948.

Korsning mellan järnvägen Billeberga-Tågarp och dikessträckan K-L-M vid km 23+388 mm.

Detaljplan
Skala 1:400

Röda linjer utmärka läget för dikessträckorna K-L-M och L-Lo.

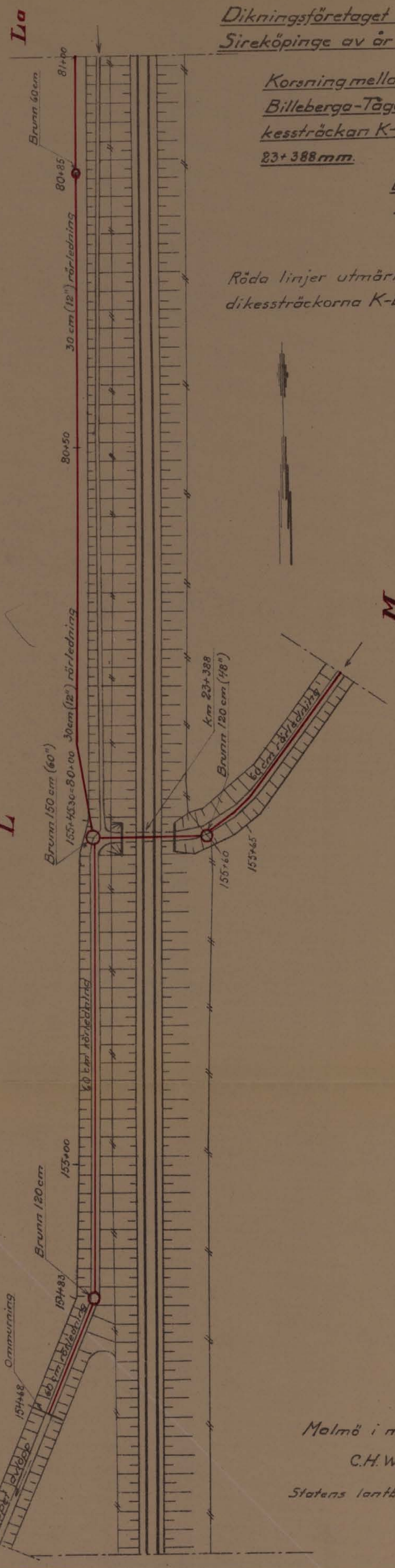

Malmö i mars 1948

C.H. Wallér

Statens lantbruksingenjör.

Bil.19.

Ritning 2

Dikningsföretaget Asmundtorp-Sireköpinge av år 1948.

Korsning mellan järnvägen Billeberga-Tågarp och dikessträckan K-L-M vid km 23+388 m m.

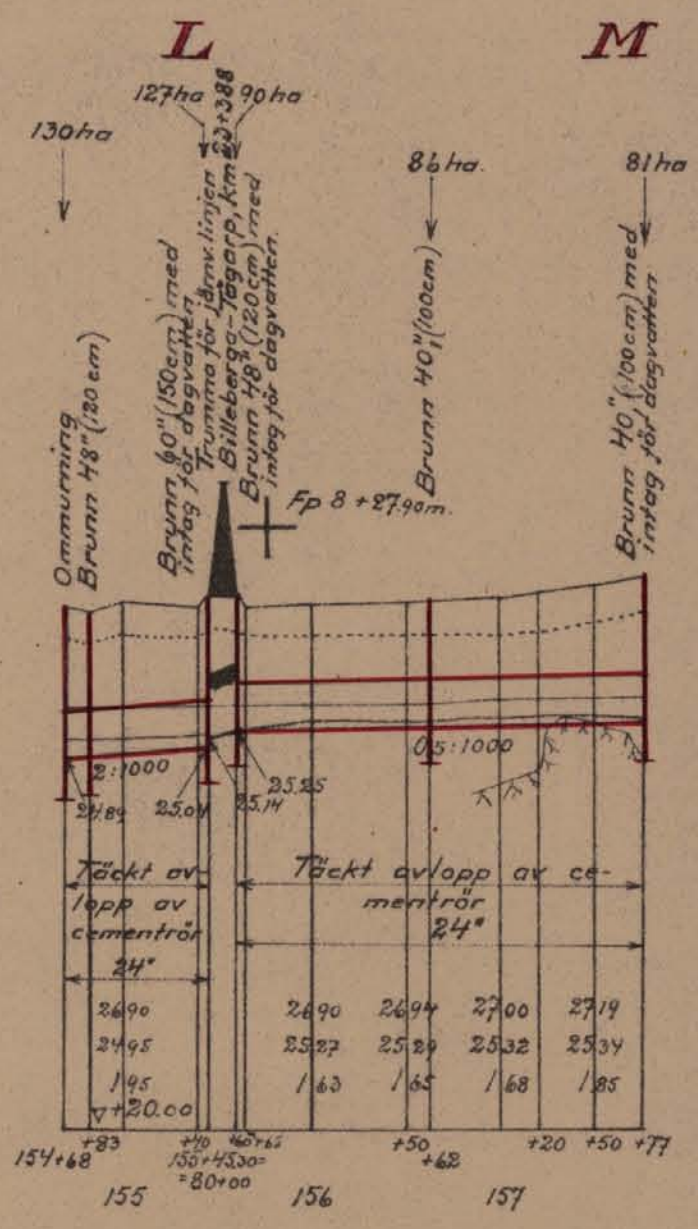

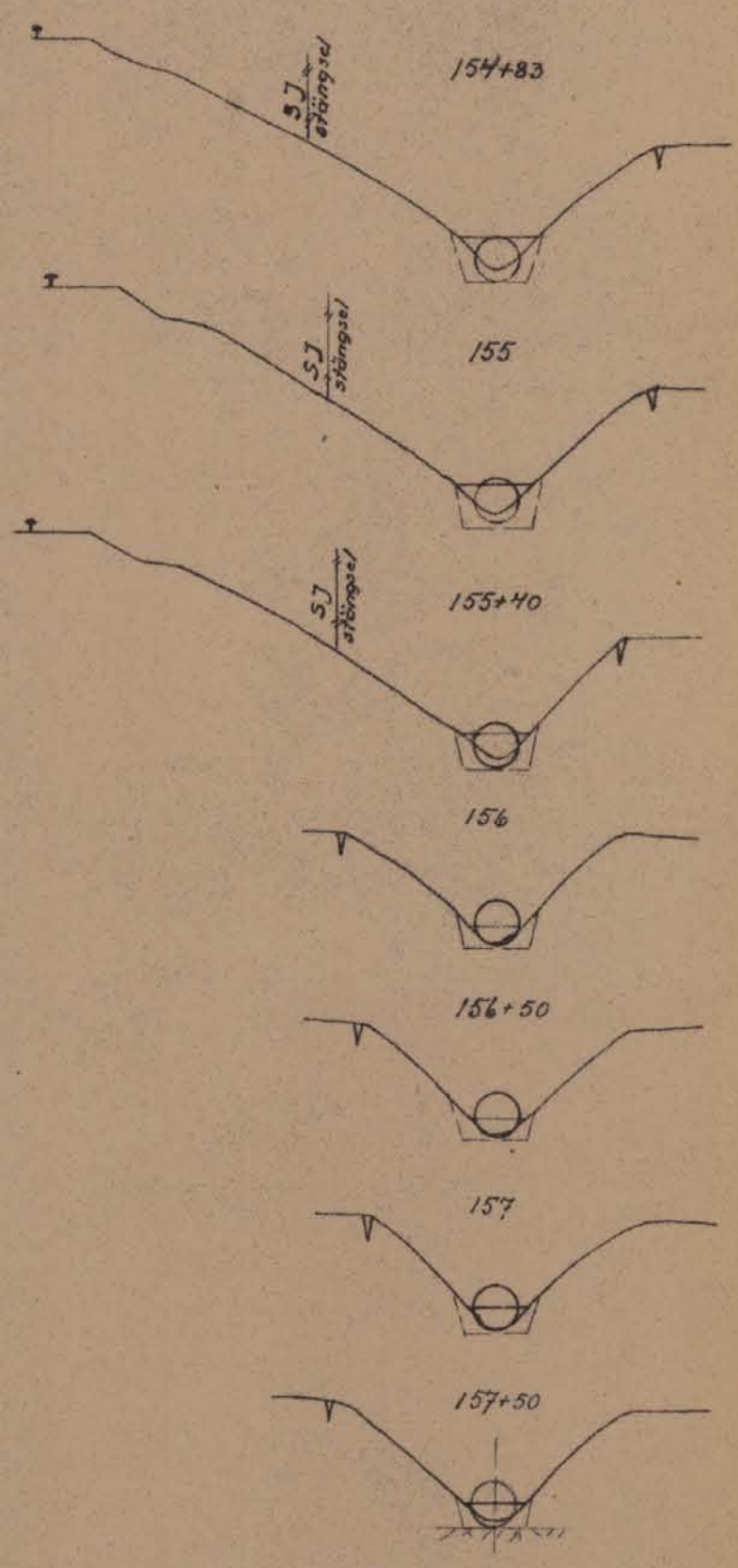

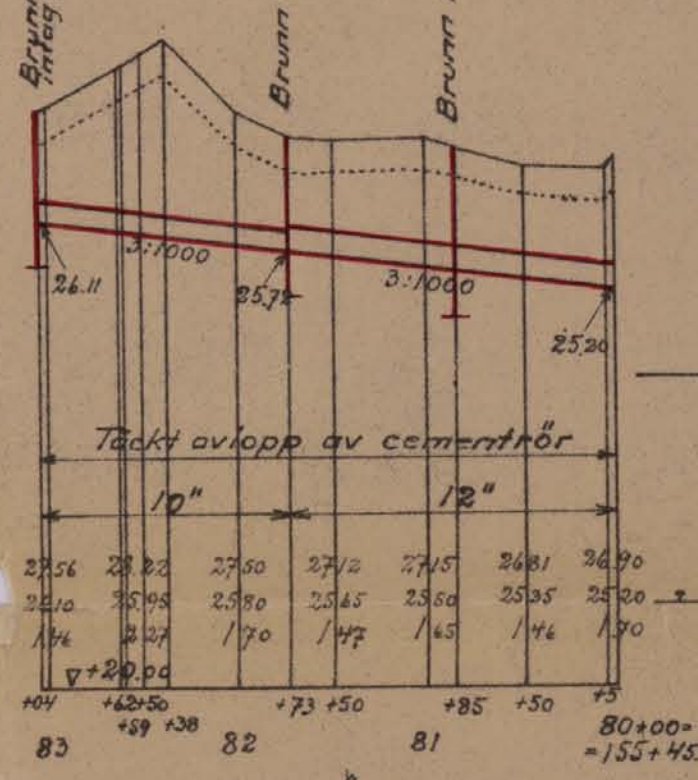

Skala för profillängd 1:4000
" " profilhöjd och sektioner 1:100

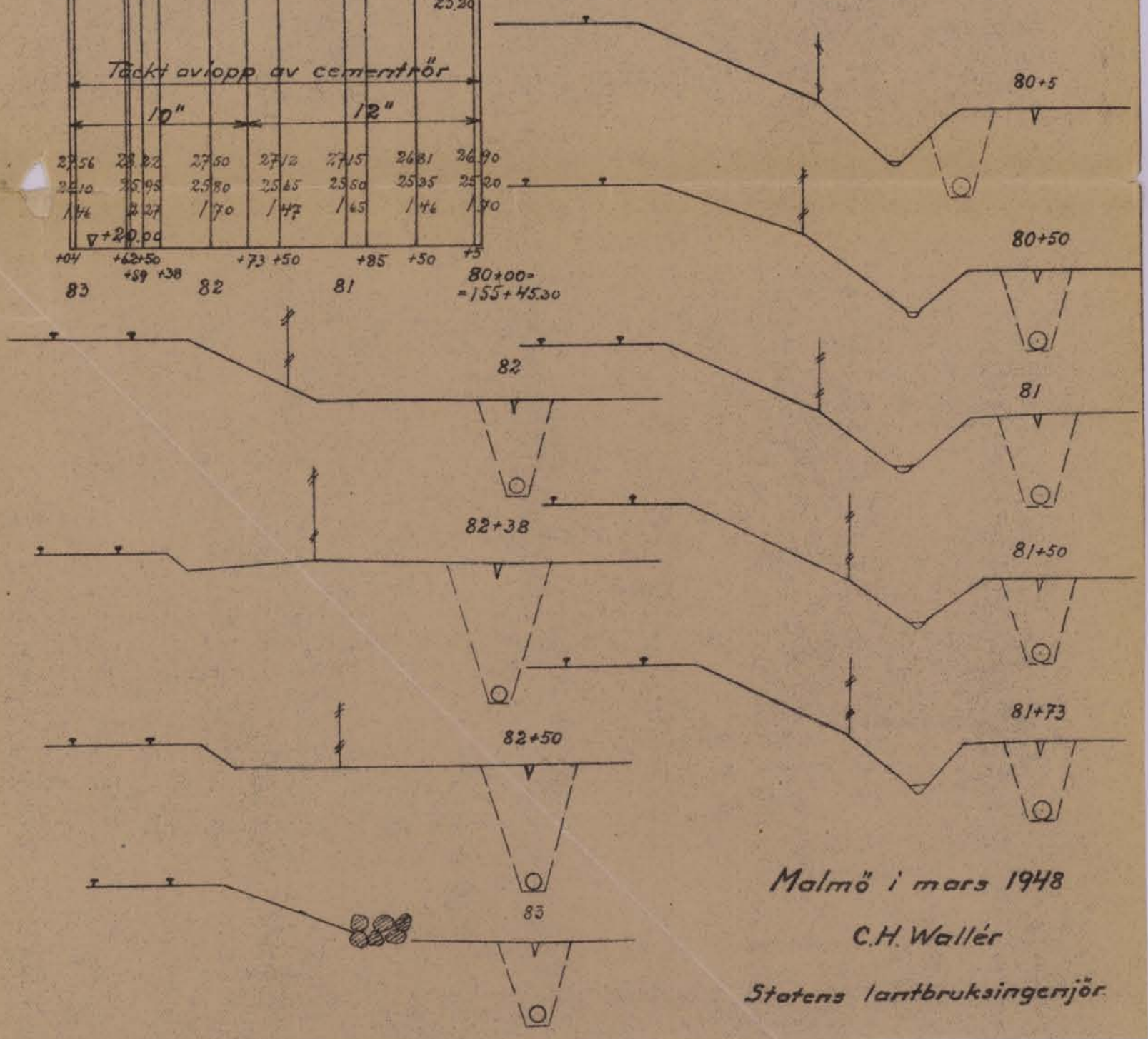

Malmö i mars 1948

C.H. Wallér

Statens lantbruksingenjör

Dikningsföretaget Asmundtorp-Sireköpinge av år 1948

Korsning mellan järnvägen Billeberga-Tågarp och dikessträckan K-L-M vid km 23+388.

Bil. 20.

Ritning 3

50

Nuvarande järnvägstrummon vid km 23+388 bibehålles.

De arbeten, som föreslagits till utförande, hava betecknats med rött.

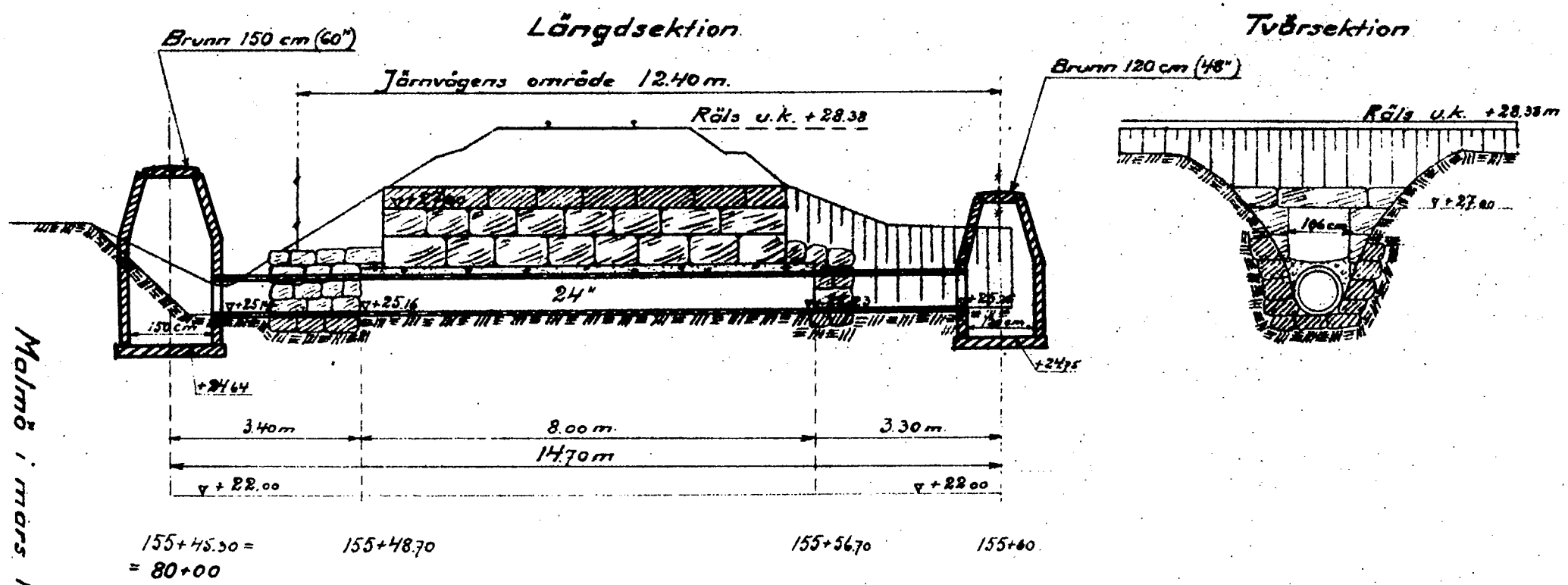

Skala 1:100

Malmö i mars 1948

C.H. Wallér

Statens lantbruksingenjör.

Ritning 4

Diknings-företaget Asmundtorp-Sireköpinge av år 1948.

Korsning mellan järnvägen Billeberga-Tågarp och dikessträckan H-Ha-Hb vid km 24+515 m.

Detaljplan.
Skala 1:400

Röd linje utmärker avloppets sträckning enligt förslag alternativ 1 och blå linje sträckningen enligt förslag alternativ 2.

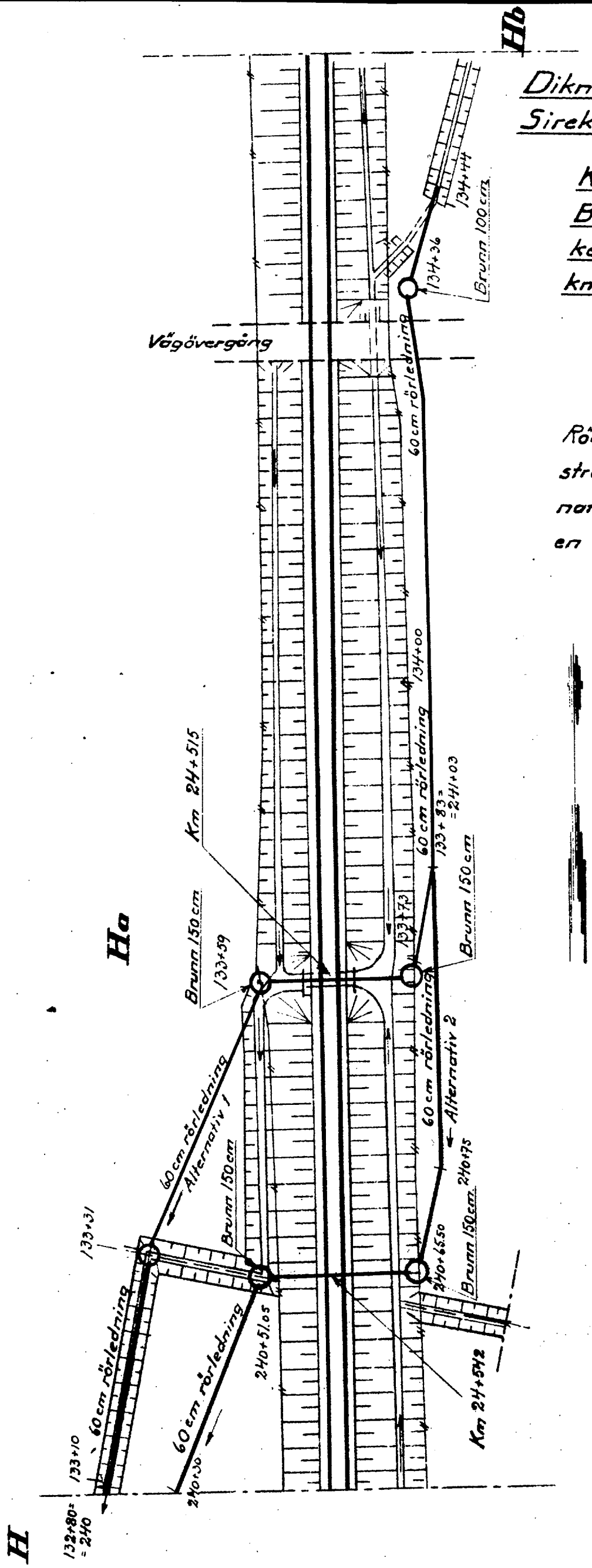

Malmö i mars 1948

C.H. Wallér

Statens lantbruksingenjör.

Bil.22.

Ritning 5.

Dikningsföretaget Asmundtorp-Sireköpinge ov år 1948.

Korsning mellan järnvägen Billeberga-Tågarp och dikessträckan H-Ha-Hb.

Profil- och sektionsritningar för dikessträckan H-Ha-Hb.

Till förslag alternativ 1

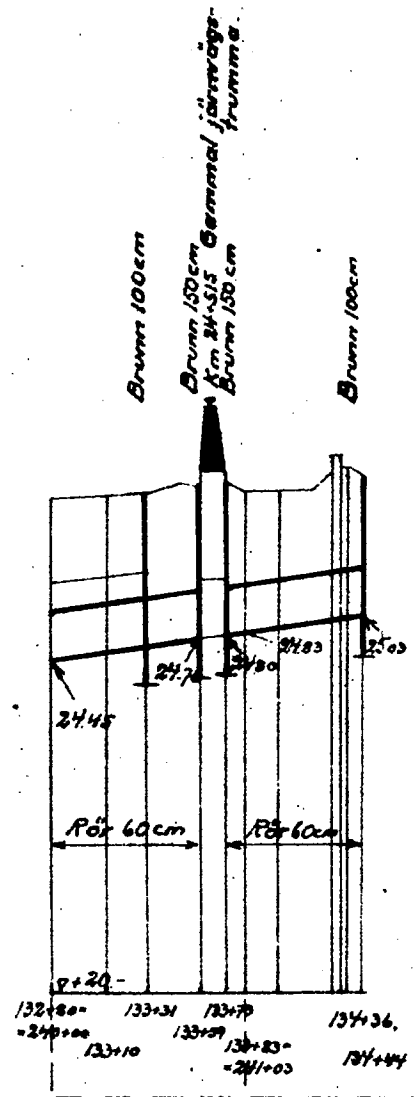

Till förslag alternativ 2

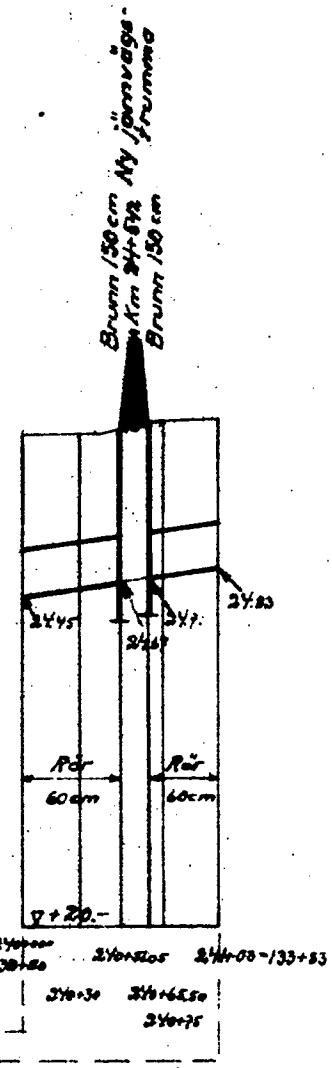

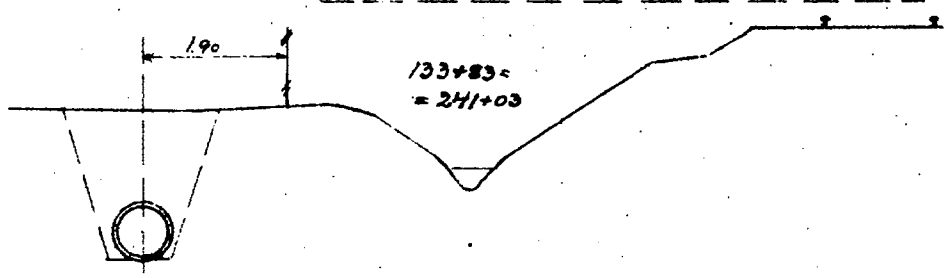

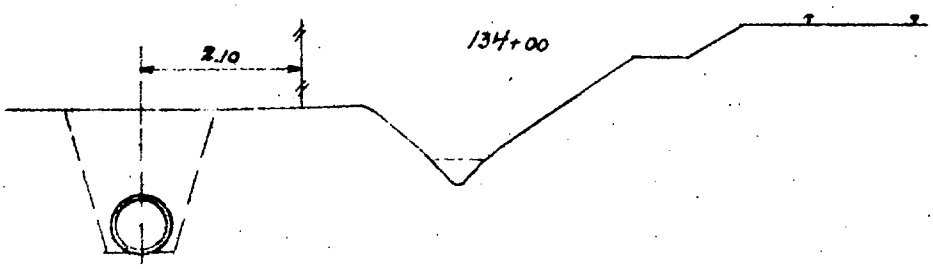

Skala för profillängd 1:4000
" " profilhöjd och sektioner 1:100

Malmö i mars 1948

C.H. Wallér

Statens lantbruksingenjör.

Dikningsföretaget Asmundtorp–Sireköpinge av år 1948.

Korsning mellan järnvägen Billeberga–Tågarp och dikessträckan H-Ha-Hb.

Förslag alternativ 1

Nuvarande stentrumman vid km 24+515 bibehålles. I trummans botten nersänkes en ny 70 cm rörledning, vilken förlänges till gränserna för järnvägens område.

Längdsektion

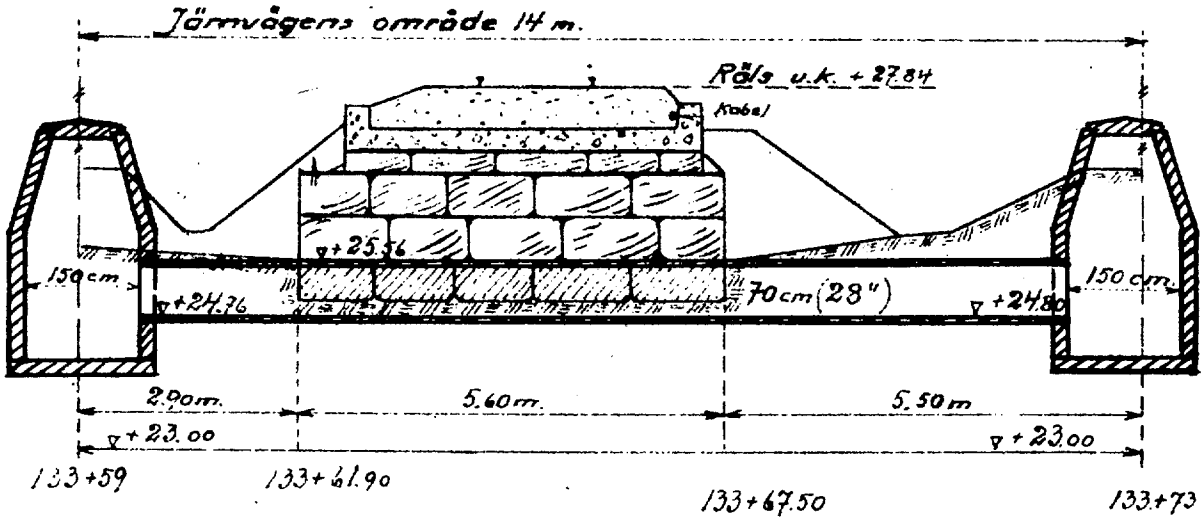

Tvärsektion

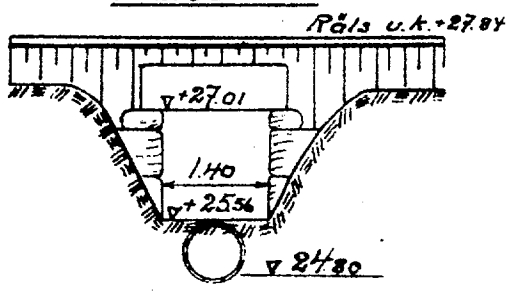

Förslag alternativ 2

Ny trumma av 70 cm rör bygges vid km 24+542

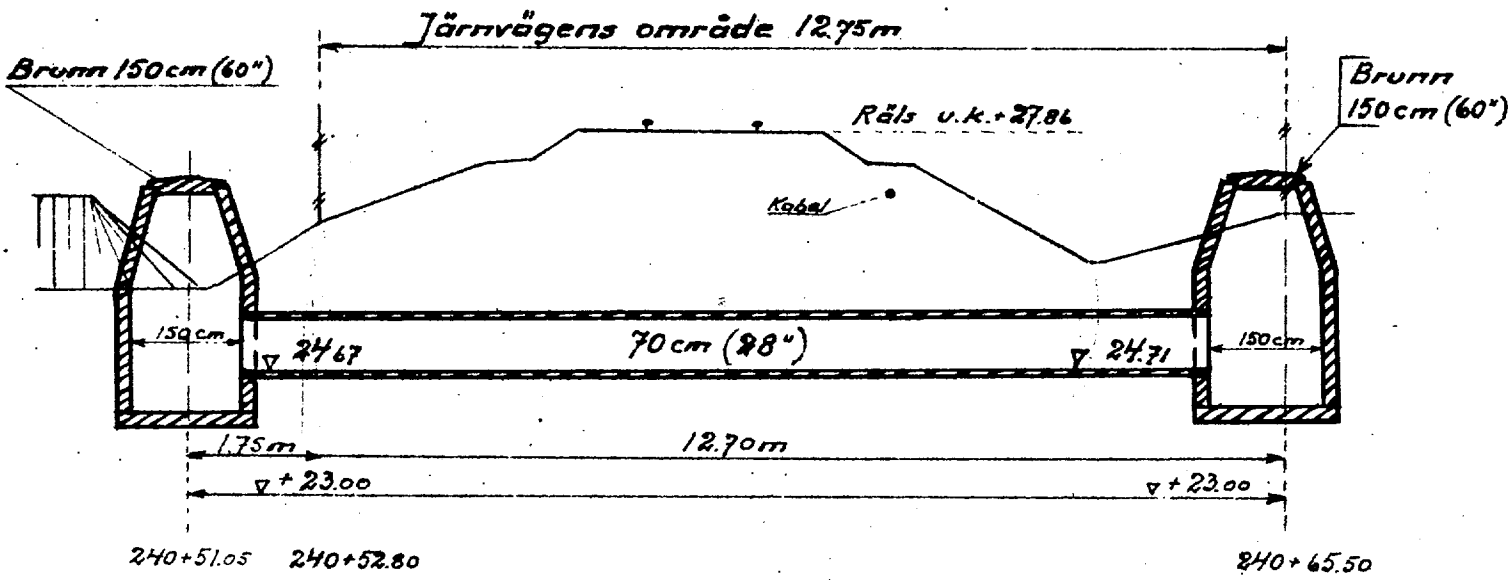

De arbeten, som föreslagits till utförande, hava betecknats med rött.

Malmö i mars 1948

C.H. Wallér

Statens lantbruksingenjör.

Bil.24. 54

STATENS JÄRNVÄGAR

III DISTRIKTET
Distriktschefen

D.-nr Ds 80/48

Anhålles att i svarsskrivelse ovanstående diarienummer angives.

Ink. till Lantbruksingeniörskontoret
den 26/4 1948

Statens Lantbruksingenjör
Herr C.H. Wallér,
Malmö.

Ang. dikningsföretaget Asmundtorp-Sireköpinge av år 1948.

I anledning av Eder skrivelse den 7 uti innevarande månad i rubricerade sak meddelas härigenom följande:

1) Dikessträckan K - L - M

Enligt vad vederbörande baningenjör upplyst, skulle statens järnvägars medverkan i förevarande del kunna med hänsyn till redan befintlig rörtrumma m.m. inskränkas till uppränsning. Statens järnvägar yrka förty, att dikesföretaget dels skall bekosta den föreslagna förlängningen av rörtrumman fram till brunnarna och dels att härför erforderliga arbeten skola utföras genom statens järnvägars försorg.

2) Dikessträckan L - La. Ingen erinran.

3) Dikessträckan H - Ha - Hb.

Alt.1 har ansetts i förevarande fall mindre lämpligt, enär trumgrunden är relativt svag och anordningen därför sannolikt skulle medföra dyrbara och besvärliga förstärkningsarbeten å den befintliga järnvägstrumman. Däremot hava statens järnvägar intet att erinra mot avloppsledningens framdragande genom järnvägsområdet enligt alt.2.

Såsom allmänt villkor för arbetens utförande inom statens järnvägars område yrkas, att bestämmelse meddelas därom, att arbeten som beröra statens järnvägars spårområde, skola utföras av statens järnvägar eller under insyn av statens järnvägars banbefäl och på tider, som av samma befäl bestämmes samt att underrättelse om dylika

arbeten i god tid meddelas vederbörande baningenjör.

Malmö den 22 april 1948.

För Distriktschefen

(Thorsten Rekke)

Areal								Nuvarande värde			Blivande värde			Förbättringsvärde		
Åker		Äng och odlingsmark		Annan duglig mark		Impediment och högl. mark		pr har	pr ägofigur		pr har	pr ägofigur		pr har	pr ägofigur	
Har	ar	Har	ar	Har	ar	Har	ar	Kr.	Kr.	öre	Kr.	Kr.	öre	Kr.	Kr.	öre
7		8		9		10		11	12		13	14		15	16	

Värderingslängd för alstringsbåtnad

med ägobeskrivning.

Anm. I kolumnen för "annan duglig mark" har införts arealerna för de om-

råden, som endast vinna brukningsbåtnad.

Socken, by och hemman	Registernummer	Littera å kartan	Hemmanstal	Ägofigurens nummer	Delägares namn, hemvist m. m. samt ägobeskrivning
1	2	3	4	5	6
Asmundtorps s:n.					Avdelning 1.
N. Möinge	13 1		½		Kungl. Maj:t o. Kronan; arr.
					Mauritz Månsson.
				1	Åker, lättlera
				2	D:o d:o
				3	D:o d:o
				4	D:o d:o
				5	D:o d:o
				6	D:o d:o
				7	D:o d:o
				8	D:o d:o
				9	D:o d:o
					Summa
Asmundtorps s:n.					Avdelning 2.
N. Möinge	13 1		½		Kungl. Maj:t o. Kronan; arr.
					Mauritz Månsson.
				10	Åker, lättlera
				11	D:o d:o
				12	D:o d:o
				13	D:o d:o
				14	D:o d:o
				15	D:o d:o
					Överföres

Areal								Nuvarande värde			Blivande värde			Förbättringsvärde		
Åker		Äng och odlingsmark		Annan duglig mark		Impediment och högl. mark		pr har	pr ägofigur		pr har	pr ägofigur		pr har	pr ägofigur	
Har	ar	Har	ar	Har	ar	Har	ar	Kr.	Kr.	öre	Kr.	Kr.	öre	Kr.	Kr.	öre
7		8		9		10		11	12		13	14		15	16	
	02							3800	76	-	4000	80	-	200	4	-
	14							3600	504	-	4000	560	-	400	56	-
	38							3400	1292	-	4000	1520	-	600	228	-
	06							3400	204	-	4000	240	-	600	36	-
	12							3600	432	-	4000	480	-	400	48	-
	10							3800	380	-	4000	400	-	200	20	-
	04							3800	152	-	4000	160	-	200	8	-
	04							3900	156	-	4000	160	-	100	4	-
	08							3900	312	-	4000	320	-	100	8	-
	98								3508	-		3920	-		412	-
	15							3900	585	-	4000	600	-	100	15	-
	12							3200	384	-	4000	480	-	800	96	-
	15							2300	345	-	4000	600	-	1700	255	-
	02							2300	46	-	4000	80	-	1700	34	-
	07							1500	105	-	4000	280	-	2500	175	-
	03							1500	45	-	4000	120	-	2500	75	-
	54								1510	-		2160	-		650	-

Socken, by och hemman	Registernummer	Littera å kartan	Hemmanstal	Ägofigurens nummer	Delägares namn, hemvist m. m. samt ägobeskrivning
1	2	3	4	5	6
					Överfört
				16	Åker, lättlera
				17	D:o d:o
				18	D:o d:o
				19	D:o d:o
				20	D:o d:o
				21	D:o d:o
				22	D:o d:o
				23	D:o d:o
				24	D:o d:o
				25	D:o d:o
				26	D:o d:o
				27	D:o d:o
				28	D:o d:o
				29	D:o d:o
				30	D:o d:o
				31	D:o d:o
				32	D:o d:o
				33	D:o d:o
				34	D:o d:o
				35	D:o d:o
				36	D:o d:o

Överföres

Areal								Nuvarande värde			Blivande värde			Förbättringsvärde		
Åker		Ång och odlingsmark		Annan duglig mark		Impediment och högl. mark		pr har	pr ägofigur		pr har	pr ägofigur		pr har	pr ägofigur	
Har	ar	Har	ar	Har	ar	Har	ar	Kr.	Kr.	öre	Kr.	Kr.	öre	Kr.	Kr.	öre
7		8		9		10		11	12		13	14		15	16	
	54								1510	-		2160	-		650	-
	15							1500	225	-	4000	600	-	2500	375	-
	33							2300	759	-	4000	1320	-	1700	561	-
	27							3200	864	-	4000	1080	-	800	216	-
	29							3900	1131	-	4000	1160	-	100	29	-
	11							3900	429	-	4000	440	-	100	11	-
	12							3000	360	-	4000	480	-	1000	120	-
	09							2100	189	-	4000	360	-	1900	171	-
	05							1300	65	-	4000	200	-	2700	135	-
	03							1300	39	-	4000	120	-	2700	81	-
	02							1300	26	-	4000	80	-	2700	54	-
	02							2100	42	-	4000	80	-	1900	38	-
	05							2100	105	-	4000	200	-	1900	95	-
	02							3000	60	-	4000	80	-	1000	20	-
	07							3000	210	-	4000	280	-	1000	70	-
	03							3900	117	-	4000	120	-	100	3	-
	06							3900	234	-	4000	240	-	100	6	-
	24							3900	936	-	4000	960	-	100	24	-
	22							3000	660	-	4000	880	-	1000	220	-
	19							2300	437	-	4000	760	-	1700	323	-
	05							1300	65	-	4000	200	-	2700	135	-
	01							2300	23	-	4000	40	-	1700	17	-
2	96								8486	-		11840	-		3354	-

Socken, by och hemman	Registernummer	Littera å kartan	Hemmanstal	Ägofigurens nummer	Delägares namn, hemvist m. m. samt ägobeskrivning
1	2	3	4	5	6
					Överfört
				37	Åker, lättlera
				38	D:o d:o
				39	D:o d:o
				40	D:o d:o
				41	D:o d:o
				42	D:o d:o
				43	D:o d:o
				44	D:o d:o
				45	D:o d:o
				46	D:o d:o
				47	D:o d:o
				48	D:o d:o
				49	D:o d:o
				50	D:o d:o
				51	D:o d:o
					Summa
N. Möinge	15 1		1/3		Kungl. Maj:t o. Kronan; arr. Mauritz Månsson.
				52	Åker, lättlera
				53	D:o d:o
				54	D:o d:o
					Överföres

Areal								Nuvarande värde			Blivande värde			Förbättringsvärde		
Åker		Äng och odlingsmark		Annan duglig mark		Impediment och högl. mark		pr har	pr ägofigur		pr har	pr ägofigur		pr har	pr ägofigur	
Har	ar	Har	ar	Har	ar	Har	ar	Kr.	Kr.	öre	Kr.	Kr.	öre	Kr.	Kr.	öre
7		8		9		10		11	12		13	14		15	16	
2	96								8486	-		11840	-		3354	-
	14							1300	182	-	4000	560	-	2700	378	-
	14							2300	322	-	4000	560	-	1700	238	-
	20							3000	600	-	4000	800	-	1000	200	-
	21							3900	819	-	4000	840	-	100	21	-
	16							3700	592	-	4000	640	-	300	48	-
	20							2800	560	-	4000	800	-	1200	240	-
	16							1900	304	-	4000	640	-	2100	336	-
	03							1200	36	-	4000	120	-	2800	84	-
	05							1200	60	-	4000	200	-	2800	140	-
	13							1900	247	-	4000	520	-	2100	273	-
	23							2800	644	-	4000	920	-	1200	276	-
	23							3700	851	-	4000	920	-	300	69	-
	05							1900	95	-	4000	200	-	2100	105	-
	05							2800	140	-	4000	200	-	1200	60	-
	05							3700	185	-	4000	200	-	300	15	-
4	99								14123	-		19960	-		5837	-
	01							3600	36	-	4000	40	-	400	4	-
	03							2700	81	-	4000	120	-	1300	39	-
	05							1800	90	-	4000	200	-	2200	110	-
	09								207	-		360	-		153	-

Socken, by-och hemman	Registernummer	Littera å kartan	Hemmanstal	Ägofigurens nummer	Delägares namn, hemvist m. m. samt ägobeskrivning
1	2	3	4	5	6
					Överfört
				55	Åker, lättlera
				56	D:o d:o
				57	D:o d:o
				58	D:o d:o
				59	D:o d:o
					Summa
Asmundtorps s:n.					Avdelning 3.
N. Möinge	6^{1}		$\frac{1}{2}$		Asmundtorps kyrka; arr. Anton Karlsson
				60	Åker, lättlera
				61	D:o d:o
					Summa
N. Möinge	6^{1}		$\frac{1}{2}$		Asmundtorps kyrka; arr. Ludvig Nilsson
				62	Åker, lättlera
				63	D:o d:o
				64	D:o d:o
				65	D:o d:o
				66	D:o d:o
				67	D:o d:o
				68	D:o d:o

PETTERSONSKA BOKTR. EFTR. SKARA

Överföres 436997

Areal								Nuvarande värde			Blivande värde			Förbättringsvärde		
Åker		Äng och odlingsmark		Annan duglig mark		Impediment och högl. mark		pr har	pr ägofigur		pr har	pr ägofigur		pr har	pr ägofigur	
Har	ar	Har	ar	Har	ar	Har	ar	Kr.	Kr.	öre	Kr.	Kr.	öre	Kr.	Kr.	öre
7		8		9		10		11	12		13	14		15	16	
	09								207	-		360	-		153	-
	02							1200	24	-	4000	80	-	2800	56	-
	05							1200	60	-	4000	200	-	2800	140	-
	07							1800	126	-	4000	280	-	2200	154	-
	11							2700	297	-	4000	440	-	1300	143	-
	14							3600	504	-	4000	560	-	400	56	-
	48								1218	-		1920	-		702	-
	07							3600	252	-	4000	280	-	400	28	-
	05							2700	135	-	4000	200	-	1300	65	-
	12								387	-		480	-		93	-
	12							3600	432	-	4000	480	-	400	48	-
	12							2700	324	-	4000	480	-	1300	156	-
	12							1800	216	-	4000	480	-	2200	264	-
	04							1000	40	-	4000	160	-	3000	120	-
	05							300	15	-	4000	200	-	3700	185	-
	25							1000	250	-	4000	1000	-	3000	750	-
	18							1800	324	-	4000	720	-	2200	396	-
	88								1601	-		3520	-		1919	-

Socken, by och hemman	Registernummer	Littera å kartan	Hemmanstal	Ägofigurens nummer	Delägares namn, hemvist m. m. samt ägobeskrivning
1	2	3	4	5	6
					Överfört
				69	Åker, lättlera
				70	D:o d:o
				71	D:o d:o
				72	D:o d:o
				73	D:o d:o
				74	D:o d:o
				75	D:o d:o
				76	D:o d:o
				77	D:o d:o
				78	D:o d:o
				79	D:o d:o
				80	D:o d:o
				81	D:o d:o
				82	D:o d:o
				83	D:o d:o
				84	D:o d:o
				85	D:o d:o
				86	D:o d:o
				87	D:o d:o
				88	D:o d:o
				89	D:o d:o

PETTERSONSKA BOKTR. EFTR. SKARA

Överföres

436097

Areal								Nuvarande värde			Blivande värde			Förbättringsvärde		
Åker		Äng och odlingsmark		Annan duglig mark		Impediment och högl. mark		pr har	pr ägofigur		pr har	pr ägofigur		pr har	pr ägofigur	
Har	ar	Har	ar	Har	ar	Har	ar	Kr.	Kr.	öre	Kr.	Kr.	öre	Kr.	Kr.	öre
7		8		9		10		11	12		13	14		15	16	
	88								1601	-		3520	-		1919	-
	15							2700	405	-	4000	600	-	1300	195	-
	19							3600	684	-	4000	760	-	400	76	-
	18							3600	648	-	4000	720	-	400	72	-
	12							2700	324	-	4000	480	-	1300	156	-
	13							1800	234	-	4000	520	-	2200	286	-
	18							1000	180	-	4000	720	-	3000	540	-
	04							300	12	-	4000	160	-	3700	148	-
	11							1000	110	-	4000	440	-	3000	330	-
	30							1800	540	-	4000	1200	-	2200	660	-
	02							1000	20	-	4000	80	-	3000	60	-
	02							1800	36	-	4000	80	-	2200	44	-
	06							2700	162	-	4000	240	-	1300	78	-
	02							2700	54	-	4000	80	-	1300	26	-
	01							3600	36	-	4000	40	-	400	4	-
	07							3600	252	-	4000	280	-	400	28	-
	29							3600	1044	-	4000	1160	-	400	116	-
	47							2700	1269	-	4000	1880	-	1300	611	-
1	53							1800	2754	-	4000	6120	-	2200	3366	-
	25							1000	250	-	4000	1000	-	3000	750	-
	21							1800	378	-	4000	840	-	2200	462	-
	10							2700	270	-	4000	400	-	1300	130	-
5	33								11263	-		21320	-		10057	-

Socken, by och hemman	Registernummer	Littera å kartan	Hemmanstal	Ägofigurens nummer	Delägares namn, hemvist m. m. samt ägobeskrivning
1	2	3	4	5	6
					Överfört
				90	Åker, lättlera
				91	D:o d:o
				92	D:o d:o
				93	D:o d:o
				94	D:o d:o
				95	D:o d:o
				96	D:o d:o
				97	D:o d:o
				98	D:o d:o
					Summa
Asmundtorps s:n.					Avdelning 4.
N. Möinge	2 5		1/12		Alfred Olsson
				99	Åker, lättlera
				100	D:o d:o
				101	D:o d:o
				102	D:o d:o
				103	D:o d:o
				104	D:o d:o
				105	D:o d:o
				106	D:o d:o
					Summa

Areal								Nuvarande värde			Blivande-värde			Förbättringsvärde		
Åker		Äng och odlingsmark		Annan duglig mark		Impediment och högl. mark		pr har	pr ägofigur		pr har	pr ägofigur		pr har	pr ägofigur	
Har	ar	Har	ar	Har	ar	Har	ar	Kr.	Kr.	öre	Kr.	Kr.	öre	Kr.	Kr.	öre
7		8		9		10		11	12		13	14		15	16	
5	33								11263	-		21320	-		10057	-
	06							3600	216	-	4000	240	-	400	24	-
	09							3600	324	-	4000	360	-	400	36	-
	08							2700	216	-	4000	320	-	1300	104	-
	19							1800	342	-	4000	760	-	2200	418	-
	09							1000	90	-	4000	360	-	3000	270	-
	10							1000	100	-	4000	400	-	3000	300	-
	49							1800	882	-	4000	1960	-	2200	1078	-
	28							2700	756	-	4000	1120	-	1300	364	-
	35							3600	1260	-	4000	1400	-	400	140	-
7	06								15449	-		28240	-		12791	-
	08							3600	288	-	4000	320	-	400	32	-
	10							2700	270	-	4000	400	-	1300	130	-
	21							1800	378	-	4000	840	-	2200	462	-
	29							1000	290	-	4000	1160	-	3000	870	-
	06							1000	60	-	4000	240	-	3000	180	-
	06							1800	108	-	4000	240	-	2200	132	-
	08							2700	216	-	4000	320	-	1300	104	-
	10							3600	360	-	4000	400	-	400	40	-
	98								1970	-		3920	-		1950	-

Socken, by och hemman	Registernummer	Littera å kartan	Hemmanstal	Ägofigurens nummer	Delägares namn, hemvist m. m. samt ägobeskrivning
1	2	3	4	5	6
N. Möinge	6/2		5/32		Gustaf Gunnarssons sterbhus; arr.
					Nils Gunnarsson.
				107	Åker, lättlera
				108	D:o d:o
				109	D:o d:o
				110	D:o d:o
				111	D:o d:o
				112	D:o d:o
					Summa
Rönneberga	12/1		1/16		Einar Larsson
				113	Åker, lättlera
				114	D:o d:o
				115	D:o d:o
				116	D:o d:o
				117	D:o d:o
				118	D:o d:o
				119	D:o d:o
				120	D:o d:o
				121	D:o d:o
					Summa
Rönneberga	10/1		5/32		Einar Larsson
				122	Åker, lättlera

Överföres

Areal								Nuvarande värde			Blivande värde			Förbättringsvärde		
Åker		Äng och odlingsmark		Annan duglig mark		Impediment och högl. mark		pr har	pr ägofigur		pr har	pr ägofigur		pr har	pr ägofigur	
Har	ar	Har	ar	Har	ar	Har	ar	Kr.	Kr.	öre	Kr.	Kr.	öre	Kr.	Kr.	öre
7		8		9		10		11	12		13	14		15	16	
	05							3600	180	-	4000	200	-	400	20	-
	03							2700	81	-	4000	120	-	1300	39	-
	01							1800	18	-	4000	40	-	2200	22	-
	02							1800	36	-	4000	80	-	2200	44	-
	01							2700	27	-	4000	40	-	1300	13	-
	01							3600	36	-	4000	40	-	400	4	-
	13								378	-		520	-		142	-
	14							3600	504	-	4000	560	-	400	56	-
	12							2700	324	-	4000	480	-	1300	156	-
	13							1800	234	-	4000	520	-	2200	286	-
	19							1000	190	-	4000	760	-	3000	570	-
	02							300	6	-	4000	80	-	3700	74	-
	53							1000	530	-	4000	2120	-	3000	1590	-
	17							1800	306	-	4000	680	-	2200	374	-
	13							2700	351	-	4000	520	-	1300	169	-
	14							3600	504	-	4000	560	-	400	56	-
1	57								2949	-		6280	-		3331	-
	03							1800	54	-	4000	120	-	2200	66	-
	03								54	-		120	-		66	-

Socken, by och hemman	Registernummer	Littera å kartan	Hemmanstal	Ägofigurens nummer	Delägares namn, hemvist m. m. samt ägobeskrivning
1	2	3	4	5	6
					Överfört
				123	Åker, lättlera
				124	D:o d:o
				125	D:o d:o
				126	D:o d:o
				127	D:o d:o
				128 a	D:o d:o
				128 b	D:o d:o
				129 a	D:o d:o
				129 b	D:o d:o
				130	D:o d:o
				131	D:o d:o
				132	D:o d:o
				133	D:o d:o
				134	D:o d:o
				135	D:o d:o
				136	D:o d:o
				137	D:o d:o
					Summa
Rönneberga	8 1		63 284		Karl Palm
				138	Åker, lättlera
				139	D:o d:o
					Överföres

Areal								Nuvarande värde			Blivande värde			Förbättringsvärde		
Åker		Ång och odlingsmark		Annan duglig mark		Impediment och högl. mark		pr har	pr ägofigur		pr har	pr ägofigur		pr har	pr ägofigur	
Har	ar	Har	ar	Har	ar	Har	ar	Kr.	Kr.	öre	Kr.	Kr.	öre	Kr.	Kr.	öre
7		8		9		10		11	12		13	14		15	16	
	03								54	-		120	-		66	-
	02							1000	20	-	4000	80	-	3000	60	-
	28							1000	280	-	4000	1120	-	3000	840	-
	09							1000	90	-	4000	360	-	3000	270	-
	05							1800	90	-	4000	200	-	2200	110	-
	09							1800	162	-	4000	360	-	2200	198	-
	08							2700	216	-	4000	320	-	1300	104	-
	05							2700	135	-	4000	200	-	1300	65	-
	05							3600	180	-	4000	200	-	400	20	-
	10							3600	360	-	4000	400	-	400	40	-
	04							3600	144	-	4000	160	-	400	16	-
	03							2700	81	-	4000	120	-	1300	39	-
	03							1800	54	-	4000	120	-	2200	66	-
	08							1000	80	-	4000	320	-	3000	240	-
	08							1000	80	-	4000	320	-	3000	240	-
	05							1800	90	-	4000	200	-	2200	110	-
	03							2700	81	-	4000	120	-	1300	39	-
	04							3600	144	-	4000	160	-	400	16	-
1	22								2341	-		4880	-		2539	-
	12							3600	432	-	4000	480	-	400	48	-
	11							2700	297	-	4000	440	-	1300	143	-
	23								729	-		920	-		191	-

Socken, by och hemman	Registernummer	Littera å kartan	Hemmanstal	Ägofigurens nummer	Delägares namn, hemvist m. m. samt ägobeskrivning
1	2	3	4	5	6
					Överfört
				140	Åker, lättlera
				141	D:o d:o
				142	D:o d:o
				143	D:o d:o
				144	D:o d:o
				145	D:o d:o
				146	D:o d:o
				147	D:o d:o
				148	D:o d:o
				149	D:o d:o
				150	D:o d:o
				151	D:o d:o
				152	D:o d:o
				153	D:o d:o
				154	D:o d:o
					Summa
Rönneberga	8 1		5/8		Asmundtorps kyrka; arr. Evald Jönsson.
				155	Åker, lättlera
				156	D:o d:o
				157	D:o d:o

Areal								Nuvarande värde			Blivande värde			Förbättringsvärde		
Åker		Ång och odlingsmark		Annan duglig mark		Impediment och högl. mark		pr har	pr ägofigur		pr har	pr ägofigur		pr har	pr ägofigur	
Har	ar	Har	ar	Har	ar	Har	ar	Kr.	Kr.	öre	Kr.	Kr.	öre	Kr.	Kr.	öre
7		8		9		10		11	12		13	14		15	16	
	23								729	-		920	-		191	-
	16							1800	288	-	4000	640	-	2200	352	-
	37							1000	370	-	4000	1480	-	3000	1110	-
	48							1000	480	-	4000	1920	-	3000	1440	-
	20							1800	360	-	4000	800	-	2200	440	-
	12							2700	324	-	4000	480	-	1300	156	-
	14							3600	504	-	4000	560	-	400	56	-
	10							3600	360	-	4000	400	-	400	40	-
	06							2700	162	-	4000	240	-	1300	78	-
	10							1800	180	-	4000	400	-	2200	220	-
	30							1000	300	-	4000	1200	-	3000	900	-
	09							1000	90	-	4000	360	-	3000	270	-
	06							1000	60	-	4000	240	-	3000	180	-
	05							1800	90	-	4000	200	-	2200	110	-
	06							2700	162	-	4000	240	-	1300	78	-
	06							3600	216	-	4000	240	-	400	24	-
2	58								4675	-		10320	-		5645	-
	09							3600	324	-	4000	360	-	400	36	-
	06							2700	162	-	4000	240	-	1300	78	-
	05							1800	90	-	4000	200	-	2200	110	-
	20								576	-		800	-		224	-

Socken, by och hemman	Registernummer	Littera å kartan	Hemmanstal	Ägofigurens nummer	Delägares namn, hemvist m. m. samt ägobeskrivning
1	2	3	4	5	6
					Överfört
			-	158	Åker, lättlera
					Summa
Örstorp	1 2		1/3		Hans J. Hallgard
				159	Åker, lättlera
				160	D:o d:o
				161	D:o d:o
				162	D:o d:o
				163	D:o d:o
				164	D:o d:o
				165	D:o d:o
				166	D:o d:o
				167	D:o d:o
				168	D:o d:o
				169	D:o d:o
				170	Märgelgrav, imp.
				171	Åker, lättlera
				172	D:o d:o
				173	D:o d:o
				174	D:o d:o
				175	D:o d:o
				176	D:o d:o
					Summa

Areal								Nuvarande värde			Blivande värde			Förbättringsvärde		
Åker		Äng och odlingsmark		Annan duglig mark		Impediment och högl. mark		pr har	pr ägofigur		pr har	pr ägofigur		pr har	pr ägofigur	
Har	ar	Har	ar	Har	ar	Har	ar	Kr.	Kr.	öre	Kr.	Kr.	öre	Kr.	Kr.	öre
7		8		9		10		11	12		13	14		15	16	
	20								576	-		800	-		224	-
	02							1000	20	-	4000	80	-	3000	60	-
	22								596	-		880	-		284	-
	13							1800	234	-	4000	520	-	2200	286	-
	18							1000	180	-	4000	720	-	3000	540	-
	08							1000	80	-	4000	320	-	3000	240	-
	51							300	153	-	4000	2040	-	3700	1887	-
	06							3600	216	-	4000	240	-	400	24	-
	15							3600	540	-	4000	600	-	400	60	-
	12							2700	324	-	4000	480	-	1300	156	-
	15							1800	270	-	4000	600	-	2200	330	-
	14							1000	140	-	4000	560	-	3000	420	-
	13							1000	130	-	4000	520	-	3000	390	-
	30							300	90	-	4000	1200	-	3700	1110	-
							01	-	-	-	-	-	-	-	-	-
	21							1000	210	-	4000	840	-	3000	630	-
	09							1000	90	-	4000	360	-	3000	270	-
	44							1000	440	-	4000	1760	-	3000	1320	-
	01							1000	10	-	4000	40	-	3000	30	-
	09							1800	162	-	4000	360	-	2200	198	-
	05							2700	135	-	4000	200	-	1300	65	-
2	84						01		3404	-		11360	-		7956	-

Socken, by och hemman	Registernummer	Littera å kartan	Hemmanstal	Ägofigurens nummer	Delägares namn, hemvist m. m. samt ägobeskrivning
1	2	3	4	5	6
Asmundtorps s:n.					Avdelning 5.
Örstorp	1 2		1/3		Hans J. Hallgard
				177	Åker, ej båtnad
				178	D:o , endast brukningsbåtnad
				179 a	D:o d:o
				179 b	D:o , ej båtnad
				180	Åker, lättlera
				181	D:o d:o
				182	D:o d:o
				183	D:o d:o
				184	D:o d:o
				185	D:o d:o
				186	D:o d:o
				187	D:o d:o
				188	D:o d:o
				189	D:o d:o
				190	D:o d:o
				191	D:o d:o
				192	D:o d:o
				193	D:o d:o
				194	D:o d:o
				195	D:o d:o

PETTERSONSKA BOKTR.EFTR. SKARA

Summa

436097

Areal								Nuvarande värde			Blivande värde			Förbättringsvärde		
Åker		Äng och odlingsmark		Annan duglig mark		Impediment och högl. mark		pr har	pr ägofigur		pr har	pr ägofigur		pr har	pr ägofigur	
Har	ar	Har	ar	Har	ar	Har	ar	Kr.	Kr.	öre	Kr.	Kr.	öre	Kr.	Kr.	öre
7		8		9		10		11	12		13	14		15	16	
						4	42									
				1	33											
					16											
							19									
	15							3600	540	-	4000	600	-	400	60	-
	23							2700	621	-	4000	920	-	1300	299	-
	27							1800	486	-	4000	1080	-	2200	594	-
	01							1000	10	-	4000	40	-	3000	30	-
	01							1000	10	-	4000	40	-	3000	30	-
	22							1800	396	-	4000	880	-	2200	484	-
	22							2700	594	-	4000	880	-	1300	286	-
	21							3600	756	-	4000	840	-	400	84	-
	01							2700	27	-	4000	40	-	1300	13	-
	03							2700	81	-	4000	120	-	1300	39	-
	09							1800	162	-	4000	360	-	2200	198	-
	13							1000	130	-	4000	520	-	3000	390	-
	06							1000	60	-	4000	240	-	3000	180	-
	32							1800	576	-	4000	1280	-	2200	704	-
	28							2700	756	-	4000	1120	-	1300	364	-
	47							3600	1692	-	4000	1880	-	400	188	-
2	71			1	49	4	61		6897	-		10840	-		3943	-

Socken, by och hemman	Registernummer	Littera å kartan	Hemmanstal	Ägofigurens nummer	Delägares namn, hemvist m. m. samt ägobeskrivning
1	2	3	4	5	6
Örstorp	1 3		1/3		Malte Jönsson
				196	Åker, lättlera
				197	Tomt
				198	Åker, lättlera
				199	D:o d:o
				200	Tomt
				201	Åker, lättlera
				202	D:o d:o
				203	Tomt
				204	Åker, lättlera
				205	D:o d:o
				206	D:o d:o
					Summa
Asmundtorps s:n.					Avdelning 6.
Örstorp	1 2		1/3		Hans J. Hallgard
				207	Åker, lättlera
				208	D:o d:o
				209	D:o d:o
				210	D:o d:o
					Summa
Örstorp	1 3		1/3		Malte Jönsson
				211	Åker, lättlera

Överföres

Areal								Nuvarande värde			Blivande värde			Förbättringsvärde		
Åker		Äng och odlingsmark		Annan duglig mark		Impediment och högl. mark		pr har	pr ägofigur		pr har	pr ägofigur		pr har	pr ägofigur	
Har	ar	Har	ar	Har	ar	Har	ar	Kr.	Kr.	öre	Kr.	Kr.	öre	Kr.	Kr.	öre
7		8		9		10		11	12		13	14		15	16	
	10							3600	360	-	4000	400	-	400	40	-
	07							3600	252	-	4000	280	-	400	28	-
	31							3600	1116	-	4000	1240	-	400	124	-
	21							2700	567	-	4000	840	-	1300	273	-
	06							2700	162	-	4000	240	-	1300	78	-
	07							2700	189	-	4000	280	-	1300	91	-
	11							1800	198	-	4000	440	-	2200	242	-
	03							1800	54	-	4000	120	-	2200	66	-
	16							1800	288	-	4000	640	-	2200	352	-
	01							1000	10	-	4000	40	-	3000	30	-
	32							1000	320	-	4000	1280	-	3000	960	-
1	45								3516	-		5800	-		2284	-
	04							1000	40	-	4000	160	-	3000	120	-
	31							1800	558	-	4000	1240	-	2200	682	-
	37							2700	999	-	4000	1480	-	1300	481	-
	09							3600	324	-	4000	360	-	400	36	-
	81								1921	-		3240	-		1319	-
	18							3600	648	-	4000	720	-	400	72	-
	18								648	-		720	-		72	-

Socken, by och hemman	Registernummer	Littera å kartan	Hemmanstal	Ägofigurens nummer	Delägares namn, hemvist m. m. samt ägobeskrivning
1	2	3	4	5	6
					Överfört
				212	Åker, lättlera
				213	D:o d:o
				214	D:o d:o
				215	D:o d:o
				216	D:o d:o
				217	D:o d:o
				218	D:o d:o
					Summa
Asmundtorps s:n.					Avdelning 7.
Örstorp.	1 3		1/3		Malte Jönsson
				219	Åker, lättlera
				220	D:o d:o
				221	D:o d:o
				222	D:o d:o
				223	D:o d:o
				224	D:o d:o
				225	D:o d:o
				226	D:o d:o
				227	D:o d:o
				228	D:o d:o
				229	D:o d:o

PETTERSONSKA BOKTR.EFTR. SKARA

Överföres

436997

Areal								Nuvarande värde			Blivande värde			Förbättringsvärde		
Åker		Äng och odlingsmark		Annan duglig mark		Impediment och högl. mark		pr har	pr ägofigur		pr har	pr ägofigur		pr har	pr ägofigur	
Har	ar	Har	ar	Har	ar	Har	ar	Kr.	Kr.	öre	Kr.	Kr.	öre	Kr.	Kr.	öre
7		8		9		10		11	12		13	14		15	16	
	18								648	-		720	-		72	-
	16							2700	432	-	4000	640	-	1300	208	-
	23							1800	414	-	4000	920	-	2200	506	-
	31							1000	310	-	4000	1240	-	3000	930	-
	08							1000	80	-	4000	320	-	3000	240	-
	11							1000	110	-	4000	440	-	3000	330	-
	15							1800	270	-	4000	600	-	2200	330	-
	02							2700	54	-	4000	80	-	1300	26	-
1	24								2318	-		4960	-		2642	-
	15							3600	540	-	4000	600	-	400	60	-
	08							3600	288	-	4000	320	-	400	32	-
	01							2700	27	-	4000	40	-	1300	13	-
	30							2700	810	-	4000	1200	-	1300	390	-
	21							1800	378	-	4000	840	-	2200	462	-
	09							1800	162	-	4000	360	-	2200	198	-
	19							2700	513	-	4000	760	-	1300	247	-
	21							3600	756	-	4000	840	-	400	84	-
	02							1800	36	-	4000	80	-	2200	44	-
	05							1800	90	-	4000	200	-	2200	110	-
	17							1000	170	-	4000	680	-	3000	510	-
1	48								3770	-		5920	-		2150	-

Socken, by och hemman	Registernummer	Littera å kartan	Hemmanstal	Ägofigurens nummer	Delägares namn, hemvist m. m. samt ägobeskrivning
1	2	3	4	5	6
					Överfört
				230	Åker, lättlera
				231	D:o d:o
				232	Märgelgrav, imp.
				233	Åker, lättlera
				234	D:o d:o
				235	Åker, endast brukningsbåtnad
				236	D:o d:o
				237	D:o , lättlera
				238	D:o d:o
				239	D:o d:o
				240	D:o d:o
					Summa
Sireköpinge s:n.					
Kleisinge	5 1		1/2		J. Bernhard Nilsson
				241	Åker, lättlera
					Summa
Asmundtorps s:n.					Avdelning 8.
Örstorp	1 3		1/3		Malte Jönsson
				242	Åker, lättlera
				243	Märgelgrav, imp.
				244	Åker, lättlera
					Överföres

PETTERSONSKA BOKTR.EFTR. SKARA

Areal								Nuvarande värde			Blivande värde			Förbättringsvärde		
Åker		Ång och odlingsmark		Annan duglig mark		Impediment och högl. mark		pr har	pr ägofigur		pr har	pr ägofigur		pr har	pr ägofigur	
Har	ar	Har	ar	Har	ar	Har	ar	Kr.	Kr.	öre	Kr.	Kr.	öre	Kr.	Kr.	öre
7		8		9		10		11	12		13	14		15	16	
1	48								3770	-		5920	-		2150	-
	11							1000	110	-	4000	440	-	3000	330	-
	26							1800	468	-	4000	1040	-	2200	572	-
							05									
	54							2700	1458	-	4000	2160	-	1300	702	-
	64							3600	2304	-	4000	2560	-	400	256	-
				2	29											
				4	63											
	15							1800	270	-	4000	600	-	2200	330	-
	33							1800	594	-	4000	1320	-	2200	726	-
	25							2700	675	-	4000	1000	-	1300	325	-
	32							3600	1152	-	4000	1280	-	400	128	-
4	08			6	92		05		10801	-		16320	-		5519	-
	24							3600	864	-	4000	960	-	400	96	-
	24								864	-		960	-		96	-
	16							3600	576	-	4000	640	-	400	64	-
							08									
	22							2700	594	-	4000	880	-	1300	286	-
	38								1170	-		1520	-		350	-

Socken, by och hemman	Registernummer	Littera å kartan	Hemmanstal	Ägofigurens nummer	Delägares namn, hemvist m. m. samt ägobeskrivning
1	2	3	4	5	6
					Överfört
				245	Åker, lättlera
				246	D:o d:o
				247	D:o d:o
				248	D:o d:o
				249	D:o d:o
				250	D:o d:o
				251	Åker, endast brukningsbåtnad
				252	D:o d:o
				253	D:o d:o
				254	D:o , lättlera
				255	D:o d:o
				256	D:o d:o
				257	D:o d:o
				258	D:o d:o
				259	D:o d:o
					Summa
Asmundtorps s:n.					-- Avdelning 9.
Örstorp	1 3		1/3		Malte Jönsson
				260	Åker, lättlera
				261	D:o d:o
				262	D:o d:o
					Överföres

Areal								Nuvarande värde			Blivande värde			Förbättringsvärde		
Åker		Äng och odlingsmark		Annan duglig mark		Impediment och högl. mark		pr har	pr ägofigur		pr har	pr ägofigur		pr har	pr ägofigur	
Har	ar	Har	ar	Har	ar	Har	ar	Kr.	Kr.	öre	Kr.	Kr.	öre	Kr.	Kr.	öre
7		8		9		10		11	12		13	14		15	16	
	38								1170	-		1520	-		350	-
	44							1800	792	-	4000	1760	-	2200	968	-
	64							1000	640	-	4000	2560	-	3000	1920	-
	48							1000	480	-	4000	1920	-	3000	1440	-
	32							1800	576	-	4000	1280	-	2200	704	-
	26							2700	702	-	4000	1040	-	1300	338	-
	33							3600	1188	-	4000	1320	-	400	132	-
					14											
					72											
					05											
	14							1000	140	-	4000	560	-	3000	420	-
	15							1000	150	-	4000	600	-	3000	450	-
	07							1000	70	-	4000	280	-	3000	210	-
	07							1800	126	-	4000	280	-	2200	154	-
	11							2700	297	-	4000	440	-	1300	143	-
	08							3600	288	-	4000	320	-	400	32	-
3	47				91		08		6619	-		13880	-		7261	-
	05							3600	180	-	4000	200	-	400	20	-
	13							2700	351	-	4000	520	-	1300	169	-
	21							1800	378	-	4000	840	-	2200	462	-
	39								909	-		1560	-		651	-

Socken, by och hemman	Registernummer	Littera å kartan	Hemmanstal	Ägofigurens nummer	Delägares namn, hemvist m. m. samt ägobeskrivning
1	2	3	4	5	6
					Överfört
				263	Åker, lättlera
					Summa
Sireköpinge s:n.					
Kleisinge	4 2		27/64		Edith Håkansson
				264	Åker, lättlera
				265	D:o d:o
				266	D:o d:o
				267	D:o d:o
				268 a	D:o d:o
				268 b	Åker, endast brukningsbåtnad
				269	Åker, lättlera
				270	D:o d:o
				271	D:o d:o
				272	D:o d:o
				273	D:o d:o
				274	D:o d:o
				275	D:o d:o
					Summa
Kleisinge	5 1		1/2		J. Bernhard Nilsson
				276	Åker, lättlera
					Summa

PETTERSONSKA BOKTR.EFTR. SKARA

436907

Areal								Nuvarande värde			Blivande värde			Förbättringsvärde		
Åker		Äng och odlingsmark		Annan duglig mark		Impediment och högl. mark		pr har	pr ägofigur		pr har	pr ägofigur		pr har	pr ägofigur	
Har	ar	Har	ar	Har	ar	Har	ar	Kr.	Kr.	öre	Kr.	Kr.	öre	Kr.	Kr.	öre
7		8		9		10		11	12		13	14		15	16	
	39								909	-		1560	-		651	-
1	26							1000	1260	-	4000	5040	-	3000	3780	-
1	65								2169	-		6600	-		4431	-
	24							1000	240	-	4000	960	-	3000	720	-
	75							1800	1350	-	4000	3000	-	2200	1650	-
	64							2700	1728	-	4000	2560	-	1300	832	-
	71							3600	2556	-	4000	2840	-	400	284	-
	26							3600	936	-	4000	1040	-	400	104	-
				5	05											
	25							2700	675	-	4000	1000	-	1300	325	-
	16							1800	288	-	4000	640	-	2200	352	-
	13							1000	130	-	4000	520	-	3000	390	-
	09							1000	90	-	4000	360	-	3000	270	-
	24							1800	432	-	4000	960	-	2200	528	-
	19							2700	513	-	4000	760	-	1300	247	-
	29							3600	1044	-	4000	1160	-	400	116	-
3	95			5	05				9982	-		15800	-		5818	-
	05							3600	180	-	4000	200	-	400	20	-
	05								180	-		200	-		20	-

Socken, by och hemman	Registernummer	Littera å kartan	Hemmanstal	Ägofigurens nummer	Delägares namn, hemvist m. m. samt ägobeskrivning
1	2	3	4	5	6
Asmundtorps s:n.					Avdelning 10.
Örstorp	1 3		1/3		Malte Jönsson
				277	Åker, lättlera
				278	D:o d:o
				279	D:o d:o
				280	D:o d:o
				281	D:o d:o
				282	D:o d:o
				283	D:o d:o
				284	D:o d:o
					Summa
Sireköpinge s:n.					
Kleisinge	3 1		1/2		Edith Håkansson
				285	Åker, lättlera
				286	D:o d:o
				287	D:o d:o
				288	D:o d:o
					Summa
Asmundtorps s:n.					Avdelning 11.
Örstorp	1 2		1/3		Hans J. Hallgard
				289	Åker, lättlera
				290	D:o d:o

Överföres

Areal								Nuvarande värde			Blivande värde			Förbättringsvärde		
Åker		Äng och odlingsmark		Annan duglig mark		Impediment och högl. mark		pr har	pr ägofigur		pr har	pr ägofigur		pr har	pr ägofigur	
Har	ar	Har	ar	Har	ar	Har	ar	Kr.	Kr.	öre	Kr.	Kr.	öre	Kr.	Kr.	öre
7		8		9		10		11	12		13	14		15	16	
	07							3600	252	-	4000	280	-	400	28	-
	07							2700	189	-	4000	280	-	1300	91	-
	13							1800	234	-	4000	520	-	2200	286	-
	37							1000	370	-	4000	1480	-	3000	1110	-
	02							1800	36	-	4000	80	-	2200	44	-
	09							1800	162	-	4000	360	-	2200	198	-
	03							2700	81	-	4000	120	-	1300	39	-
	02							3600	72	-	4000	80	-	400	8	-
	80								1396	-		3200	-		1804	-
	57							3700	2109	-	4000	2280	-	300	171	-
	48							2900	1392	-	4000	1920	-	1100	528	-
1	19							2200	2618	-	4000	4760	-	1800	2142	-
	08							1400	112	-	4000	320	-	2600	208	-
2	32								6231	-		9280	-		3049	-
	12							300	36	-	4000	480	-	3700	444	-
	03							300	9	-	4000	120	-	3700	111	-
	15								45	-		600	-		555	-

Socken, by och hemman	Registernummer	Littera å kartan	Hemmanstal	Ägofigurens nummer	Delägares namn, hemvist m. m. samt ägobeskrivning
1	2	3	4	5	6
					Överfört
				291	Åker, lättlera
				292	D:o d:o
				293	D:o d:o
				294	D:o d:o
				295	D:o d:o
				296	D:o d:o
				297	D:o d:o
				298	D:o d:o
				299	D:o d:o
				300	Äng, m.p. lerbl. sand
				301	Tomt och trädgård
				302	D:o d:o
				303	D:o d:o
				304	D:o d:o
				305	Äng, m.p. lerbl. sand
				306	D:o d:o
				307	D:o d:o
				308	D:o d:o
				309	D:o d:o
				310	Åker, m.p. sandbl. lera
				311	D:o d:o

Överföres

Areal								Nuvarande värde			Blivande värde			Förbättringsvärde		
Åker		Äng och odlingsmark		Annan duglig mark		Impediment och högl. mark		pr har	pr ägofigur		pr har	pr ägofigur		pr har	pr ägofigur	
Har	ar	Har	ar	Har	ar	Har	ar	Kr.	Kr.	öre	Kr.	Kr.	öre	Kr.	Kr.	öre
7		8		9		10		11	12		13	14		15	16	
	15								45	-		600	-		555	-
	03							1000	30	-	4000	120	-	3000	90	-
	17							1000	170	-	4000	680	-	3000	510	-
	08							1800	144	-	4000	320	-	2200	176	-
	10							2700	270	-	4000	400	-	1300	130	-
	12							3600	432	-	4000	480	-	400	48	-
	01							3600	36	-	4000	40	-	400	4	-
	01							2700	27	-	4000	40	-	1300	13	-
	01							1800	18	-	4000	40	-	2200	22	-
	01							1000	10	-	4000	40	-	3000	30	-
			01					1100	11	-	3500	35	-	2400	24	-
	01							1000	10	-	4000	40	-	3000	30	-
	01							1800	18	-	4000	40	-	2200	22	-
	01							2700	27	-	4000	40	-	1300	13	-
	02							3600	72	-	4000	80	-	400	8	-
			01					3200	32	-	3500	35	-	300	3	-
			03					2500	75	-	3500	105	-	1000	30	-
			04					1800	72	-	3500	140	-	1700	68	-
			05					1100	55	-	3500	175	-	2400	120	-
			21					400	84	-	3500	735	-	3100	651	-
	06							300	18	-	4000	240	-	3700	222	-
	05							1000	50	-	4000	200	-	3000	150	-
	85		35						1706	-		4625	-		2919	-

Socken, by och hemman	Registernummer	Littera å kartan	Hemmanstal	Ägofigurens nummer	Delägares namn, hemvist m. m. samt ägobeskrivning
1	2	3	4	5	6
					— Överfört
				312	Åker, m.p. sandbl. lera
				313	D:o d:o
				314	D:o d:o
				315	Tomt och trädgård
				316	Äng, m.p. lerbl. sand
				317	D:o d:o
				318	D:o d:o
				319	D:o d:o
				320	D:o d:o
				321	D:o d:o
				322	D:o d:o
				323	D:o d:o
				324	D:o d:o
				325	D:o d:o
				326	D:o d:o
				327	D:o d:o
				328	D:o d:o
				329	D:o d:o
				330	D:o d:o
				331	D:o d:o
				332	D:o d:o

PETTERSONSKA BOKTR. EFTR SKARA

Överföres

486997

Areal								Nuvarande värde			Blivande värde			Förbättringsvärde		
Åker		Äng och odlingsmark		Annan duglig mark		Impediment och högl. mark		pr har	pr ägofigur		pr har	pr ägofigur		pr har	pr ägofigur	
Har	ar	Har	ar	Har	ar	Har	ar	Kr.	Kr.	öre	Kr.	Kr.	öre	Kr.	Kr.	öre
7		8		9		10		11	12		13	14		15	16	
	85		35						1706	-		4625	-		2919	-
	05							1800	90	-	4000	200	-	2200	110	-
	06							2700	162	-	4000	240	-	1300	78	-
	05							3600	180	-	4000	200	-	400	20	-
	04							3600	144	-	4000	160	-	400	16	-
			06					400	24	-	3500	210	-	3100	186	-
			05					1100	55	-	3500	175	-	2400	120	-
			02					1800	36	-	3500	70	-	1700	34	-
			01					3200	32	-	3500	35	-	300	3	-
			01					2500	25	-	3500	35	-	1000	10	-
			03					1800	54	-	3500	105	-	1700	51	-
			05					1100	55	-	3500	175	-	2400	120	-
			02					2500	50	-	3500	70	-	1000	20	-
			03					1800	54	-	3500	105	-	1700	51	-
			03					1100	33	-	3500	105	-	2400	72	-
			03					400	12	-	3500	105	-	3100	93	-
			16					400	64	-	3500	560	-	3100	496	-
			02					1100	22	-	3500	70	-	2400	48	-
			01					1100	11	-	3500	35	-	2400	24	-
			42					400	168	-	3500	1470	-	3100	1302	-
			20					1100	220	-	3500	700	-	2400	480	-
			07					400	28	-	3500	245	-	3100	217	-
1	05	1	57						3225	-		9695	-		6470	-

Socken, by och hemman	Registernummer	Littera å kartan	Hemmanstal	Ägofigurens nummer	Delägares namn, hemvist m. m. samt ägobeskrivning
1	2	3	4	5	6
					Överfört
				333	Äng, m.p. lerbl. sand
				334	D:o d:o
				335	D:o d:o
				336	D:o d:o
				337	D:o d:o
				338	D:o d:o
				339	D:o d:o
				340	D:o d:o
				341	Tomt och trädgård
				342	D:o d:o
					Summa
Rönneberga	8 1		5/8		Asmundtorps kyrka; arr. Evald Jönsson.
				343	Åker, ej båtnad
				344	D:o d:o
				345	D:o d:o
				346	D:o d:o
				347	Åker, m.p. sandbl. lera
				348	D:o d:o
				349	D:o d:o
				350	D:o d:o

Överföres

Areal								Nuvarande värde			Blivande värde			Förbättringsvärde		
Åker		Äng och odlingsmark		Annan duglig mark		Impediment och högl. mark		pr har	pr ägofigur		pr har	pr ägofigur		pr har	pr ägofigur	
Har	ar	Har	ar	Har	ar	Har	ar	Kr.	Kr.	öre	Kr.	Kr.	öre	Kr.	Kr.	öre
7		8		9		10		11	12		13	14		15	16	
1	05	1	57						3225	-		9695	-		6470	-
			04					1800	72	-	3500	140	-	1700	68	-
			01					1800	18	-	3500	35	-	1700	17	-
			18					1100	198	-	3500	630	-	2400	432	-
			72					400	288	-	3500	2520	-	3100	2232	-
			15					400	60	-	3500	525	-	3100	465	-
			10					400	40	-	3500	350	-	3100	310	-
			22					400	88	-	3500	770	-	3100	682	-
			02					1100	22	-	3500	70	-	2400	48	-
	02							1000	20	-	4000	80	-	3000	60	-
	02							1000	20	-	4000	80	-	3000	60	-
1	09	3	01						4051	-		14895	-		10844	-
							05									
							11									
							24									
							39									
	26							3600	936	-	4000	1040	-	400	104	-
	28							2700	756	-	4000	1120	-	1300	364	-
	27							1800	486	-	4000	1080	-	2200	594	-
	25							1000	250	-	4000	1000	-	3000	750	-
1	06						79		2428	-		4240	-		1812	-

Socken, by och hemman	Registernummer	Littera å kartan	Hemmanstal	Ägofigurens nummer	Delägares namn, hemvist m. m. samt ägobeskrivning
1	2	3	4	5	6
					Överfört
				351	Åker, m.p. sandbl. lera
				352	D:o d:o
				353	D:o d:o
				354	D:o d:o
				355	D:o d:o
				356	D:o d:o
				357	D:o d:o
				358	D:o d:o
				359	D:o d:o
					Summa
Rönneberga	2		Moss-lott		Nils J. Jönsson
				360	Äng, m.p. lerbl. sand
				361	D:o d:o
				362	D:o d:o
				363	Tomt och trädgård
				364	D:o d:o
				365	Äng , m.p. lerbl. sand
				366	D:o d:o
					Summa

Areal								Nuvarande värde			Blivande värde			Förbättringsvärde		
Åker		Äng och odlingsmark		Annan duglig mark		Impediment och högl. mark		pr har	pr ägofigur		pr har	pr ägofigur		pr har	pr ägofigur	
Har	ar	Har	ar	Har	ar	Har	ar	Kr.	Kr.	öre	Kr.	Kr.	öre	Kr.	Kr.	öre
7		8		9		10		11	12		13	14		15	16	
1	06						79		2428	-		4240	-		1812	-
	03							1800	54	-	4000	120	-	2200	66	-
	03							1000	30	-	4000	120	-	3000	90	-
	18							1000	180	-	4000	720	-	3000	540	-
	10							300	30	-	4000	400	-	3700	370	-
	12							300	36	-	4000	480	-	3700	444	-
	07							1800	126	-	4000	280	-	2200	154	-
	14							2700	378	-	4000	560	-	1300	182	-
	09							3600	324	-	4000	360	-	400	36	-
	13							3600	468	-	4000	520	-	400	52	-
1	95						79		4054	-		7800	-		3746	-
			02					1100	22	-	3500	70	-	2400	48	-
			06					1800	108	-	3500	210	-	1700	102	-
			03					2500	75	-	3500	105	-	1000	30	-
	04							2700	108	-	4000	160	-	1300	52	-
	02							1800	36	-	4000	80	-	2200	44	-
			02					1800	36	-	3500	70	-	1700	34	-
			03					1100	33	-	3500	105	-	2400	72	-
	06		16						418	-		800	-		382	-

Socken, by och hemman	Registernummer	Littera å kartan	Hemmanstal	Ägofigurens nummer	Delägares namn, hemvist m. m. samt ägobeskrivning
1	2	3	4	5	6
Rönneberga	10 1		1/3		Asmundtorps kyrka; arr. Erik Hansson.
				367	Äng, m.p. lerbl. sand
				368	D:o d:o
				369	D:o d:o
				370	D:o d:o
					Summa
Rönneberga	12 3		7/16		Malmö predikstolshemman; arr. Alfred Håkansson.
				371	Äng, m.p. lerbl. sand
				372	D:o d:o
				373	D:o d:o
				374	D:o d:o
				375	Åker, m.p. sandbl. lera
				376	D:o d:o
				377	D:o d:o
				378	D:o d:o
					Summa
Rönneberga	12 2		7/16		Malmö predikstolshemman; arr. Bror Larsson.
				379	Åker, m.p. sandbl. lera
				380	D:o d:o

PETTERSONSKA BOKTR.EFTR. SKARA

Överföres

136997

Areal								Nuvarande värde			Blivande värde			Förbättringsvärde		
Åker		Äng och odlingsmark		Annan duglig mark		Impediment och högl. mark		pr har	pr ägofigur		pr har	pr ägofigur		pr har	pr ägofigur	
Har	ar	Har	ar	Har	ar	Har	ar	Kr.	Kr.	öre	Kr.	Kr.	öre	Kr.	Kr.	öre
7		8		9		10		11	12		13	14		15	16	
			04					1100	44	-	3500	140	-	2400	96	-
			09					1800	162	-	3500	315	-	1700	153	-
			09					2500	225	-	3500	315	-	1000	90	-
			01					3200	32	-	3500	35	-	300	3	-
			23						463	-		805	-		342	-
			04					2500	100	-	3500	140	-	1000	40	-
			11					1800	198	-	3500	385	-	1700	187	-
			07					1100	77	-	3500	245	-	2400	168	-
			15					1100	165	-	3500	525	-	2400	360	-
	22							1800	396	-	4000	880	-	2200	484	-
	09							2700	243	-	4000	360	-	1300	117	-
	03							3600	108	-	4000	120	-	400	12	-
	02							3600	72	-	4000	80	-	400	8	-
	36		37						1359	-		2735	-		1376	-
	03							3600	108	-	4000	120	-	400	12	-
	02							3600	72	-	4000	80	-	400	8	-
	05								180	-		200	-		20	-

Socken, by och hemman	Registernummer	Littera å kartan	Hemmanstal	Ägofigurens nummer	Delägares namn, hemvist m. m. samt ägobeskrivning
1	2	3	4	5	6
					Överfört
				381	Åker,m.p. sandbl. lera
				382	D:o d:o
				383	D:o d:o
				384	Äng, m.p. lerbl. sand
				385	D:o d:o
				386	D:o d:o
				387	D:o d:o
				388	D:o d:o
					Summa
Rönneberga	1/9		5/8		Asmundtorps kyrka; arr. Nils J. Jönsson.
				389	Åker, m.p. sandbl. lera
				390	D:o d:o
				391	D:o d:o
				392	D:o d:o
				393	Äng, m.p. lerbl. sand
				394	D:o d:o
				395	Åker, m.p. sandbl. lera
				396	D:o d:o
				397	D:o d:o
				398	D:o d:o

Överföres

Areal								Nuvarande värde			Blivande värde			Förbättringsvärde		
Åker		Ång och odlingsmark		Annan duglig mark		Impediment och högl. mark		pr har	pr ägofigur		pr har	pr ägofigur		pr har	pr ägofigur	
Har	ar	Har	ar	Har	ar	Har	ar	Kr.	Kr.	öre	Kr.	Kr.	öre	Kr.	Kr.	öre
7		8		9		10		11	12		13	14		15	16	
	05								180	-		200	-		20	-
	09							2700	243	-	4000	360	-	1300	117	-
	18							1800	324	-	4000	720	-	2200	396	-
	12							1800	216	-	4000	480	-	2200	264	-
			05					1100	55	-	3500	175	-	2400	120	-
			07					1100	77	-	3500	245	-	2400	168	-
			07					1100	77	-	3500	245	-	2400	168	-
			08					1100	88	-	3500	280	-	2400	192	-
			10					1800	180	-	3500	350	-	1700	170	-
	44		37						1440	-		3055	-		1615	-
	01							1000	10	-	4000	40	-	3000	30	-
	13							1800	234	-	4000	520	-	2200	286	-
	22							2700	594	-	4000	880	-	1300	286	-
	35							3600	1260	-	4000	1400	-	400	140	-
			18					1800	324	-	3500	630	-	1700	306	-
			13					1100	143	-	3500	455	-	2400	312	-
	22							1000	220	-	4000	880	-	3000	660	-
	41							1800	738	-	4000	1640	-	2200	902	-
	24							2700	648	-	4000	960	-	1300	312	-
	27							3600	972	-	4000	1080	-	400	108	-
1	85		31						5143	-		8485	-		3342	-

Socken, by och hemman	Registernummer	Littera å kartan	Hemmanstal	Ägofigurens nummer	Delägares namn, hemvist m. m. samt ägobeskrivning
1	2	3	4	5	6
					Överfört
				399	Åker, m.p. sandbl. lera
				400	D:o d:o
				401	D:o d:o
				402	D:o d:o
				403	Åker, m.p. sandbl. lera
				404	D:o d:o
				405	D:o d:o
				406	D:o d:o
				407	D:o d:o
					Summa
Örstorp	1 3		1/3		Malte Jönsson
				408	Åker, m.p. sandbl. lera
				409	D:o d:o
				410	D:o d:o
				411	D:o d:o
				412	D:o d:o
				413	D:o d:o
				414	D:o d:o
				415	D:o d:o
				416	D:o d:o
				417	Äng, m.p. lerbl. sand

PETTERSONSKA BOKTR.-EFTR. SKARA

Areal								Nuvarande värde			Blivande värde			Förbättringsvärde		
Åker		Äng och odlingsmark		Annan duglig mark		Impediment och högl. mark		pr har	pr ägofigur		pr har	pr ägofigur		pr har	pr ägofigur	
Har	ar	Har	ar	Har	ar	Har	ar	Kr.	Kr.	öre	Kr.	Kr.	öre	Kr.	Kr.	öre
7		8		9		10		11	12		13	14		15	16	
1	85		31						5143	-		8485	-		3342	-
	31							1800	558	-	4000	1240	-	2200	682	-
	33							2700	891	-	4000	1320	-	1300	429	-
	67							2700	1809	-	4000	2680	-	1300	871	-
	31							3600	1116	-	4000	1240	-	400	124	-
	30							3600	1080	-	4000	1200	-	400	120	-
	07							3600	252	-	4000	280	-	400	28	-
	09							2700	243	-	4000	360	-	1300	117	-
	16							1800	288	-	4000	640	-	2200	352	-
	10							1000	100	-	4000	400	-	3000	300	-
4	19		31						11480	-		17845	-		6365	-
	06							3600	216	-	4000	240	-	400	24	-
	05							3600	180	-	4000	200	-	400	20	-
	04							2700	108	-	4000	160	-	1300	52	-
	02							1800	36	-	4000	80	-	2200	44	-
	22							2700	594	-	4000	880	-	1300	286	-
	13							2700	351	-	4000	520	-	1300	169	-
	01							2700	27	-	4000	40	-	1300	13	-
	46							3600	1656	-	4000	1840	-	400	184	-
	12							3600	432	-	4000	480	-	400	48	-
			24					1100	264	-	3500	840	-	2400	576	-
1	11		24						3864	-		5280	-		1416	-

Socken, by och hemman	Registernummer	Littera å kartan	Hemmanstal	Ägofigurens nummer	Delägares namn, hemvist m. m. samt ägobeskrivning	
1	2	3	4	5	6	
					Överfört	
				418	Äng, m.p. lerbl. sand	
				419	D:o d:o	
				420	D:o d:o	
				421	D:o d:o	
				422	D:o d:o	
				423	D:o d:o	
				424	D:o d:o	
				425	D:o d:o	
				426	D:o d:o	
				427	D:o d:o	
				428	D:o d:o	
				429	Åker, m.p. sandbl. lera	
				430	D:o d:o	
					Summa	
Sireköpinge s:n.						
Kleisinge	1/3		1/2		Edith Håkansson	
				431	Äng, m.p. sandbl. lera	
				432	D:o d:o	
				433	D:o d:o	
				434	D:o d:o	
				435	D:o d:o	
					Överföres	

Areal								Nuvarande värde			Blivande värde			Förbättringsvärde		
Åker		Äng och odlingsmark		Annan duglig mark		Impediment och högl. mark		pr har	pr ägofigur		pr har	pr ägofigur		pr har	pr ägofigur	
Har	ar	Har	ar	Har	ar	Har	ar	Kr.	Kr.	öre	Kr.	Kr.	öre	Kr.	Kr.	öre
7		8		9		10		11	12		13	14		15	16	
1	11		24						3864	-		5280	-		1416	-
			20					1100	220	-	3500	700	-	2400	480	-
			11					1800	198	-	3500	385	-	1700	187	-
			10					2500	250	-	3500	350	-	1000	100	-
			06					3200	192	-	3500	210	-	300	18	-
			01					2500	25	-	3500	35	-	1000	10	-
			10					1800	180	-	3500	350	-	1700	170	-
			38					1100	418	-	3500	1330	-	2400	912	-
			39					1100	429	-	3500	1365	-	2400	936	-
			05					2500	125	-	3500	175	-	1000	50	-
			34					1800	612	-	3500	1190	-	1700	578	-
			04					1800	72	-	3500	140	-	1700	68	-
	15							1800	270	-	4000	600	-	2200	330	-
	08							1000	80	-	4000	320	-	3000	240	-
1	34	2	02						6935	-		12430	-		5495	-
			01					1100	11	-	3500	35	-	2400	24	-
			09					1800	162	-	3500	315	-	1700	153	-
			22					2500	550	-	3500	770	-	1000	220	-
			25					3200	800	-	3500	875	-	300	75	-
			17					1800	306	-	3500	595	-	1700	289	-
			74						1829	-		2590	-		761	-

Socken, by och hemman	Registernummer	Littera å kartan	Hemmanstal	Ägofigurens nummer	Delägares namn, hemvist m. m. samt ägobeskrivning
1	2	3	4	5	6
					Överfört
				436	Äng, m.p. sandbl. lera
				437	D:o d:o
				438	D:o d:o
				439	D:o d:o
				440	D:o d:o
				441	D:o d:o
				442	D:o d:o
				443	D:o d:o
				444	D:o d:o
				445	D:o d:o
				446	D:o d:o
				447	D:o d:o
				448	D:o d:o
				449	D:o d:o
				450	D:o d:o
					Summa
Asmundtorps s:n.					
Rönneberga	11 1		3/8		Asmundtorps kyrka; arr. Edvin Svensson.
				451	Åker, m.p. sandbl. lera
				452	D:o d:o

PETTERSONSKA BOKTR EFTR. BYARA

Areal								Nuvarande värde			Blivande värde			Förbättringsvärde		
Åker		Äng och odlingsmark		Annan duglig mark		Impediment och högl. mark		pr har	pr ägofigur		pr har	pr ägofigur		pr har	pr ägofigur	
Har	ar	Har	ar	Har	ar	Har	ar	Kr.	Kr.	öre	Kr.	Kr.	öre	Kr.	Kr.	öre
7		8		9		10		11	12		13	14		15	16	
			74						1829	-		2590	-		761	-
			03					2500	75	-	3500	105	-	1000	30	-
			03					1100	33	-	3500	105	-	2400	72	-
			46					1800	828	-	3500	1610	-	1700	782	-
			46					1100	506	-	3500	1610	-	2400	1104	-
			02					2500	50	-	3500	70	-	1000	20	-
			01					1100	11	-	3500	35	-	2400	24	-
			01					1800	18	-	3500	35	-	1700	17	-
			56					1800	1008	-	3500	1960	-	1700	952	-
			32					1800	576	-	3500	1120	-	1700	544	-
			28					1800	504	-	3500	980	-	1700	476	-
			15					1800	270	-	3500	525	-	1700	255	-
			08					2500	200	-	3500	280	-	1000	80	-
			11					1800	198	-	3500	385	-	1700	187	-
			31					1100	341	-	3500	1085	-	2400	744	-
			06					3200	192	-	3500	210	-	300	18	-
		3	63						6639	-		12705	-		6066	-
	14							3600	504	-	4000	560	-	400	56	-
	13							3600	468	-	4000	520	-	400	52	-
	27								972	-		1080	-		108	-

Socken, by och hemman	Registernummer	Littera å kartan	Hemmanstal	Ägofigurens nummer	Delägares namn, hemvist m. m. samt ägobeskrivning
1	2	3	4	5	6
					Överfört
				453	Åker, m.p. sandbl. lera
				454	D:o d:o
				455	D:o d:o
				456	D:o d:o
				457	D:o d:o
				458	D:o d:o
				459	D:o d:o
				460	D:o d:o
				461	D:o d:o
				462	D:o d:o
				463	D:o d:o
				464	D:o d:o
				465	D:o d:o
				466	D:o d:o
				467	D:o d:o
				468	D:o d:o
				469	D:o d:o
				470	D:o d:o
				471	D:o d:o
				472	D:o d:o
					Summa

Areal								Nuvarande värde			Blivande värde			Förbättringsvärde		
Åker		Äng och odlingsmark		Annan duglig mark		Impediment och högl. mark		pr har	pr ägofigur		pr har	pr ägofigur		pr har	pr ägofigur	
Har	ar	Har	ar	Har	ar	Har	ar	Kr.	Kr.	öre	Kr.	Kr.	öre	Kr.	Kr.	öre
7		8		9		10		11	12		13	14		15	16	
	27								972	-		1080	-		108	-
	29							2700	783	-	4000	1160	-	1300	377	-
	36							1800	648	-	4000	1440	-	2200	792	-
	04							1000	40	-	4000	160	-	3000	120	-
	19							1800	342	-	4000	760	-	2200	418	-
	06							2700	162	-	4000	240	-	1300	78	-
	07							3600	252	-	4000	280	-	400	28	-
	05							3600	180	-	4000	200	-	400	20	-
	07							2700	189	-	4000	280	-	1300	91	-
	02							1800	36	-	4000	80	-	2200	44	-
	10							1000	100	-	4000	400	-	3000	300	-
	22							1800	396	-	4000	880	-	2200	484	-
	10							2700	270	-	4000	400	-	1300	130	-
	05							3600	180	-	4000	200	-	400	20	-
	02							3600	72	-	4000	80	-	400	8	-
	03							1800	54	-	4000	120	-	2200	66	-
	03							2700	81	-	4000	120	-	1300	39	-
	02							3600	72	-	4000	80	-	400	8	-
	06							3600	216	-	4000	240	-	400	24	-
	08							2700	216	-	4000	320	-	1300	104	-
	10							1800	180	-	4000	400	-	2200	220	-
2	23								5441	-		8920	-		3479	-

Socken, by och hemman	Registernummer	Littera å kartan	Hemmanstal	Ägofigurens nummer	Delägares namn, hemvist m. m. samt ägobeskrivning	
1	2	3	4	5	6	
Rönneberga	14 9		avs.		Edvin Svensson	
				473	Åker, m.p. sandbl. lera	
				474	D:o d:o	
				475	D:o d:o	
				476	D:o d:o	
				477	D:o d:o	
						Summa
Rönneberga	4 2		avs.		Edvin Svensson	
				478	Åker, m.p. sandbl. lera	
				479	D:o d:o	
				480	D:o d:o	
				481	D:o d:o	
				482	D:o d:o	
				483	D:o d:o	
						Summa
Rönneberga	7 6		avs.		Edvin Svensson	
				484	Åker, m.p. sandbl. lera	
				485	D:o d:o	
				486	D:o d:o	
				487	D:o d:o	
						Summa
Rönneberga	13 5		avs.		Edvin Svensson	

Areal								Nuvarande värde			Blivande värde			Förbättringsvärde		
Åker		Äng och odlingsmark		Annan duglig mark		Impediment och högl. mark		pr har	pr ägofigur		pr har	pr ägofigur		pr har	pr ägofigur	
Har	ar	Har	ar	Har	ar	Har	ar	Kr.	Kr.	öre	Kr.	Kr.	öre	Kr.	Kr.	öre
7		8		9		10		11	12		13	14		15	16	
	06							1800	108	-	4000	240	-	2200	132	-
	05							1000	50	-	4000	200	-	3000	150	-
	08							1800	144	-	4000	320	-	2200	176	-
	04							2700	108	-	4000	160	-	1300	52	-
	02							3600	72	-	4000	80	-	400	8	-
	25								482	-		1000	-		518	-
	04							2700	108	-	4000	160	-	1300	52	-
	03							3600	108	-	4000	120	-	400	12	-
	04							3600	144	-	4000	160	-	400	16	-
	06							2700	162	-	4000	240	-	1300	78	-
	44							1800	792	-	4000	1760	-	2200	968	-
	07							1000	70	-	4000	280	-	3000	210	-
	68								1384	-		2720	-		1336	-
	33							1800	594	-	4000	1320	-	2200	726	-
	08							2700	216	-	4000	320	-	1300	104	-
	03							3600	108	-	4000	120	-	400	12	-
	02							3600	72	-	4000	80	-	400	8	-
	46								990	-		1840	-		850	-

Socken, by och hemman	Registernummer	Littera å kartan	Hemmanstal	Ägofigurens nummer	Delägares namn, hemvist m. m. samt ägobeskrivning
1	2	3	4	5	6
				488	Åker, m.p. sandbl. lera
				489	D:o d:o
				490	D:o d:o
				491	D:o d:o
				492	D:o d:o
				493	D:o d:o
					Summa
Rönneberga	av 5 2-4		mosslott		Edvin Svensson
				494	Åker, m.p. sandbl. lera
				495	D:o d:o
				496	D:o d:o
				497	D:o d:o
				498	D:o d:o
				499	D:o d:o
					Summa
Asmundtorps s:n.					Avdelning 12.
Rönneberga	3 3		1/12		Fritz Berg
				500	Åker, m.p. sandbl. lera
				501	D:o d:o
				502	D:o d:o
				503	D:o d:o
				504	D:o d:o

PETTERSONSKA BOKTR. EFTR. SVANA

Överföres

436997

Areal								Nuvarande värde			Blivande värde			Förbättringsvärde		
Åker		Äng och odlingsmark		Annan duglig mark		Impediment och högl. mark		pr har	pr ägofigur		pr har	pr ägofigur		pr har	pr ägofigur	
Har	ar	Har	ar	Har	ar	Har	ar	Kr.	Kr.	öre	Kr.	Kr.	öre	Kr.	Kr.	öre
7		8		9		10		11	12		13	14		15	16	
	16							1800	288	-	4000	640	-	2200	352	-
	17							1000	170	-	4000	680	-	3000	510	-
	23							1800	414	-	4000	920	-	2200	506	-
	15							2700	405	-	4000	600	-	1300	195	-
	04							3600	144	-	4000	160	-	400	16	-
	04							3600	144	-	4000	160	-	400	16	-
	79								1565	-		3160	-		1595	-
	04							3600	144	-	4000	160	-	400	16	-
	03							3600	108	-	4000	120	-	400	12	-
	11							2700	297	-	4000	440	-	1300	143	-
	20							1800	360	-	4000	800	-	2200	440	-
	14							1000	140	-	4000	560	-	3000	420	-
	04							1800	72	-	4000	160	-	2200	88	-
	56								1121	-		2240	-		1119	-
	14							3600	504	-	4000	560	-	400	56	-
	13							2700	351	-	4000	520	-	1300	169	-
	09							1800	162	-	4000	360	-	2200	198	-
	26							3600	936	-	4000	1040	-	400	104	-
	24							2700	648	-	4000	960	-	1300	312	-
	86								2601	-		3440	-		839	-

Socken, by och hemman	Registernummer	Littera å kartan	Hemmanstal	Ägofigurens nummer	Delägares namn, hemvist m. m. samt ägobeskrivning
1	2	3	4	5	6
					Överfört
				505	Åker, m.p. sandbl. lera
					Summa
Alfastorp	3 5		1/16		Fritz Berg
				506	Åker, m.p. sandbl. lera
				507	D:o d:o
				508	D:o d:o
				509	D:o d:o
				510	D:o d:o
				511	D:o d:o
				512	D:o d:o
				513	D:o d:o
				514	D:o d:o
				515	D:o d:o
					Summa
Sireköpinge s:n.					
Kleisinge	1 9		1/16		Fritz Berg.
				516	Åker, m.p. sandbl. lera
				517	D:o d:o
				518	D:o d:o
				519	D:o d:o
				520	D:o d:o
					Summa

Areal								Nuvarande värde			Blivande värde			Förbättringsvärde		
Åker		Äng och odlingsmark		Annan duglig mark		Impediment och högl. mark		pr har	pr ägofigur		pr har	pr ägofigur		pr har	pr ägofigur	
Har	ar	Har	ar	Har	ar	Har	ar	Kr.	Kr.	öre	Kr.	Kr.	öre	Kr.	Kr.	öre
7		8		9		10		11	12		13	14		15	16	
	86								2601	-		3440	-		839	-
	35							1800	630	-	4000	1400	-	2200	770	-
1	21								3231	-		4840	-		1609	-
	03							1800	54	-	4000	120	-	2200	66	-
	57							2700	1539	-	4000	2280	-	1300	741	-
	05							3600	180	-	4000	200	-	400	20	-
	21							3600	756	-	4000	840	-	400	84	-
	11							3600	396	-	4000	440	-	400	44	-
	21							2700	567	-	4000	840	-	1300	273	-
	49							1800	882	-	4000	1960	-	2200	1078	-
	28							1000	280	-	4000	1120	-	3000	840	-
	04							1000	40	-	4000	160	-	3000	120	-
	05							1800	90	-	4000	200	-	2200	110	-
2	04								4784	-		8160	-		3376	-
	09							3600	324	-	4000	360	-	400	36	-
	10							2700	270	-	4000	400	-	1300	130	-
	08							1800	144	-	4000	320	-	2200	176	-
	10							1000	100	-	4000	400	-	3000	300	-
	08							1000	80	-	4000	320	-	3000	240	-
	45								918	-		1800	-		882	-

Socken, by och hemman	Registernummer	Littera å kartan	Hemmanstal	Ägofigurens nummer	Delägares namn, hemvist m. m. samt ägobeskrivning
1	2	3	4	5	6
Tågarp	2/1		1/3		Gösta Rågård
				521	Åker, m.p. sandbl. lera
				522	D:o d:o
				523	D:o d:o
					Summa
Kleisinge	8/1		1/4		Gösta Rågård
				524	Åker, m.p. sandbl. lera
				525	D:o d:o
				526	D:o d:o
				527	Åker, ej båtnad
				528	D:o d:o
					Summa
Sireköpinge s:n.					Avdelning 13.
Kleisinge	1/3		1/2		Edith Håkansson
				529	Åker, m.p. sandbl. lera
				530	D:o d:o
				531	D:o d:o
				532	D:o d:o
				533	D:o d:o
				534	D:o d:o
				535	D:o d:o
				536	D:o d:o
					Summa

PETTERSONSKA BOKTR. EFTR. SVARA

Areal								Nuvarande värde			Blivande värde			Förbättringsvärde		
Åker		Äng och odlingsmark		Annan duglig mark		Impediment och högl. mark		pr har	pr ägofigur		pr har	pr ägofigur		pr har	pr ägofigur	
Har	ar	Har	ar	Har	ar	Har	ar	Kr.	Kr.	öre	Kr.	Kr.	öre	Kr.	Kr.	öre
7		8		9		10		11	12		13	14		15	16	
	03							1800	54	-	4000	120	-	2200	66	-
	04							2700	108	-	4000	160	-	1300	52	-
	07							3600	252	-	4000	280	-	400	28	-
	14								414	-		560	-		146	-
	04							3600	144	-	4000	160	-	400	16	-
	15							2700	405	-	4000	600	-	1300	195	-
	10							1800	180	-	4000	400	-	2200	220	-
							21									
							07									
	29						28		729	-		1160	-		431	-
	06							3700	222	-	4000	240	-	300	18	-
	12							3700	444	-	4000	480	-	300	36	-
	57							3100	1767	-	4000	2280	-	900	513	-
	78							2500	1950	-	4000	3120	-	1500	1170	-
1	31							2500	3275	-	4000	5240	-	1500	1965	-
	41							3100	1271	-	4000	1640	-	900	369	-
	66							3100	2046	-	4000	2640	-	900	594	-
	09							3700	333	-	4000	360	-	300	27	-
4	-								11308	-		16000	-		4692	-

Socken, by och hemman	Registernummer	Littera å kartan	Hemmanstal	Ägofigurens nummer	Delägares namn, hemvist m. m. samt ägobeskrivning
1	2	3	4	5	6
Asmundtorps s:n.					
Rönneberga	11 1		3/8		Asmundtorps kyrka; arr. Edvin Svensson.
				537	Åker, ej båtnad
					Summa
Rönneberga	3 15		avs.		Statens Järnvägar; arr. Fritz Berg.
				538	Åker, m.p. sandbl. lera
				539	D:o d:o
					Summa
Alfastorp	3 5		1/16		Fritz Berg
				540	Åker, m.p. sandbl. lera
				541	D:o d:o
					Summa
					Avdelning 14.
Alfastorp	3 5		1/16		Fritz Berg
				542	Åker, m.p. sandbl. lera
				543	D:o d:o
				544	D:o d:o
				545	D:o d:o
				546	D:o d:o
				547	D:o d:o
					Summa

Areal								Nuvarande värde			Blivande värde			Förbättringsvärde		
Åker		Äng och odlingsmark		Annan duglig mark		Impediment och högl. mark		pr har	pr ägofigur		pr har	pr ägofigur		pr har	pr ägofigur	
Har	ar	Har	ar	Har	ar	Har	ar	Kr.	Kr.	öre	Kr.	Kr.	öre	Kr.	Kr.	öre
7		8		9		10		11	12		13	14		15	16	
							01									
							01									
	49							2500	1225	-	4000	1960	-	1500	735	-
	01							3100	31	-	4000	40	-	900	9	-
	50								1256	-		2000	-		744	-
	02							2500	50	-	4000	80	-	1500	30	-
	18							3100	558	-	4000	720	-	900	162	-
	20								608	-		800	-		192	-
	08							2700	216	-	4000	320	-	1300	104	-
	12							3600	432	-	4000	480	-	400	48	-
	09							3600	324	-	4000	360	-	400	36	-
	02							2700	54	-	4000	80	-	1300	26	-
	06							3600	216	-	4000	240	-	400	24	-
	03							2700	81	-	4000	120	-	1300	39	-
	40								1323	-		1600	-		277	-

Socken, by och hemman	Registernummer	Littera å kartan	Hemmanstal	Ägofigurens nummer	Delägares namn, hemvist m. m. samt ägobeskrivning
1	2	3	4	5	6
Sireköpinge s:n.					
Kleisinge	1 9		1/16		Fritz Berg.
				548	Åker, m.p. sandbl. lera
				549	D:o d:o
				550	D:o d:o
				551	D:o d:o
				552	D:o d:o
				553	D:o d:o
				554	D:o d:o
				555	D:o d:o
				556	D:o d:o
				557	D:o endast brukningsbåtnad.
					Summa
Kleisinge	1 8		1/4		Gösta Rågård
				558	Åker, ej båtnad
				559	D:o endast brukningsbåtnad
				560	Åker, m.p. sandbl. lera
				561	D:o d:o
				562	D:o d:o
				563	D:o d:o
				564	D:o d:o
				565	D:o d:o

Överföres

Areal								Nuvarande värde			Blivande värde			Förbättringsvärde		
Åker		Äng och odlingsmark		Annan duglig mark		Impediment och högl. mark		pr har	pr ägofigur		pr har	pr ägofigur		pr har	pr ägofigur	
Har	ar	Har	ar	Har	ar	Har	ar	Kr.	Kr.	öre	Kr.	Kr.	öre	Kr.	Kr.	öre
7		8		9		10		11	12		13	14		15	16	
	08							3600	288	-	4000	320	-	400	32	-
	04							2700	108	-	4000	160	-	1300	52	-
	05							3600	180	-	4000	200	-	400	20	-
	60							2700	1620	-	4000	2400	-	1300	780	-
	08							3600	288	-	4000	320	-	400	32	-
	08							3600	288	-	4000	320	-	400	32	-
	11							3600	396	-	4000	440	-	400	44	-
1	00							2700	2700	-	4000	4000	-	1300	1300	-
	02							1800	36	-	4000	80	-	2200	44	-
				2	18											
2	06			2	18				5904	-		8240	-		2336	-
						12	92									
				2	31											
	06							3600	216	-	4000	240	-	400	24	-
	10							3600	360	-	4000	400	-	400	40	-
	32							2700	864	-	4000	1280	-	1300	416	-
	90							1800	1620	-	4000	3600	-	2200	1980	-
	01							2700	27	-	4000	40	-	1300	13	-
	05							1800	90	-	4000	200	-	2200	110	-
1	44			2	31	12	92		3177	-		5760	-		2583	-

Socken, by och hemman	Registernummer	Littera å kartan	Hemmanstal	Ägofigurens nummer	Delägares namn, hemvist m. m. samt ägobeskrivning
1	2	3	4	5	6
					Överfört
				566	Åker, m.p. sandbl. lera
				567	D:o d:o
				568	D:o ej båtnad
				569	D:o d:o
					Summa
Kleisinge	2^{2}		5/16		Einar Fredlund
				570	Åker, ej båtnad
				571	D:o d:o
				572	D:o d:o
				573	D:o d:o
				574	D:o d:o
				575	D:o d:o
				576	D:o d:o
				577	Åker, m.p. sandbl. lera
				578	D:o d:o
				579	D:o d:o
				580	D:o d:o
				581	D:o d:o
				582	D:o d:o
				583	D:o d:o
				584	D:o d:o

PETTERSONSKA BOKTR EFTR. SKARA

Överföres 449196

Areal								Nuvarande värde			Blivande värde			Förbättringsvärde		
Åker		Äng och odlingsmark		Annan duglig mark		Impediment och högl. mark		pr har	pr ägofigur		pr har	pr ägofigur		pr har	pr ägofigur	
Har	ar	Har	ar	Har	ar	Har	ar	Kr.	Kr.	öre	Kr.	Kr.	öre	Kr.	Kr.	öre
7		8		9		10		11	12		13	14		15	16	
1	44			2	31	12	92		3177	-		5760	-		2583	-
	12							2700	324	-	4000	480	-	1300	156	-
	13							2700	351	-	4000	520	-	1300	169	-
							08									
							02									
1	69			2	31	13	02		3852	-		6760	-		2908	-
							12									
							08									
							10									
							05									
							04									
							05									
							07									
	04							3600	144	-	4000	160	-	400	16	-
	05							2700	135	-	4000	200	-	1300	65	-
	11							2700	297	-	4000	440	-	1300	143	-
	39							1800	702	-	4000	1560	-	2200	858	-
	04							2700	108	-	4000	160	-	1300	52	-
1	29							1800	2322	-	4000	5160	-	2200	2838	-
	12							2700	324	-	4000	480	-	1300	156	-
	07							3600	252	-	4000	280	-	400	28	-
2	11						51		4284	-		8440	-		4156	-

Socken, by och hemman	Registernummer	Littera å kartan	Hemmanstal	Ägofigurens nummer	Delägares namn, hemvist m. m. samt ägobeskrivning
1	2	3	4	5	6
					Överfört
				585	Åker, m.p. sandbl. lera
				586	D:o d:o
				587	D:o d:o
				588	D:o d:o
				589	D:o d:o
				590	D:o d:o
				591	Åker, endast brukningsbåtnad
				592	D:o d:o
				593	D:o ej båtnad
					Summa
Kleisinge	2 3		5/16		Birger Gertsson
				594	Åker, m.p. sandbl. lera
				595	D:o d:o
				596	D:o d:o
				597	D:o d:o
				598	D:o d:o
				599	D:o d:o
				600	Åker, ej båtnad
				601	D:o
					Summa
Kleisinge	2 7		avst.		Nils Svensson

Areal								Nuvarande värde			Blivande värde			Förbättringsvärde		
Åker		Äng och odlingsmark		Annan duglig mark		Impediment och högl. mark		pr har	pr ägofigur		pr har	pr ägofigur		pr har	pr ägofigur	
Har	ar	Har	ar	Har	ar	Har	ar	Kr.	Kr.	öre	Kr.	Kr.	öre	Kr.	Kr.	öre
7		8		9		10		11	12		13	14		15	16	
2	11						51		4284	-		8440	-		4156	-
	11							2700	297	-	4000	440	-	1300	143	-
	05							3600	180	-	4000	200	-	400	20	-
	07							3600	252	-	4000	280	-	400	28	-
	12							2700	324	-	4000	480	-	1300	156	-
	39							1800	702	-	4000	1560	-	2200	858	-
	07							1000	70	-	4000	280	-	3000	210	-
					03											
				2	75											
						3	17									
2	92			2	78	3	68		6109	-		11680	-		5571	-
	06							1800	108	-	4000	240	-	2200	132	-
	30							1800	540	-	4000	1200	-	2200	660	-
	64							1800	1152	-	4000	2560	-	2200	1408	-
1	11							3900	4329	-	4000	4440	-	100	111	-
	77							3900	3003	-	4000	3080	-	100	77	-
	49							3900	1911	-	4000	1960	-	100	49	-
							09									
							05									
3	37						14		11043	-		13480	-		2437	-

Socken, by och hemman	Registernummer	Littera å kartan	Hemmanstal	Ägofigurens nummer	Delägares namn, hemvist m. m. samt ägobeskrivning
1	2	3	4	5	6
				602	Tomt och trädgård
					Summa
Tågarp	1 2		1/3		Gösta Rågård
				603	Åker, ej båtnad
				604	D:o d:o
					Summa
Järnvägen	2 1		avs.		Statens Järnvägar.
				605	Tomt, ej båtnad
					Summa
					Avdelning 15.
Kleisinge	2 3		5/16		Birger Gertsson
				606	Åker, ej båtnad
				607	D:o d:o
					Summa
Kleisinge	2 2		5/16		Einar Fredlund
				608	Åker, m.p. sandbl. lera
				609	D:o d:o
				610	D:o d:o
				611	D:o d:o
				612	D:o d:o
				613	D:o d:o
				614	D:o d:o

Överföres

PETTERSONSKA BOKTR. EFTR. SKARA 49196

Areal								Nuvarande värde			Blivande värde			Förbättringsvärde		
Åker		Äng och odlingsmark		Annan duglig mark		Impediment och högl. mark		pr har	pr ägofigur		pr har	pr ägofigur		pr har	pr ägofigur	
Har	ar	Har	ar	Har	ar	Har	ar	Kr.	Kr.	öre	Kr.	Kr.	öre	Kr.	Kr.	öre
7		8		9		10		11	12		13	14		15	16	
	11							1800	198	-	4000	440	-	2200	242	-
	11								198	-		440	-		242	-
							15									
							13									
							28									
							03									
							03									
							05									
							03									
							08									
	19							3600	684	-	4000	760	-	400	76	-
	38							2700	1026	-	4000	1520	-	1300	494	-
	05							1800	90	-	4000	200	-	2200	110	-
	20							1800	360	-	4000	800	-	2200	440	-
	42							1000	420	-	4000	1680	-	3000	1260	-
	27							1800	486	-	4000	1080	-	2200	594	-
	31							2700	837	-	4000	1240	-	1300	403	-
1	82								3903	-		7280	-		3377	-

Socken, by och hemman	Registernummer	Littera å kartan	Hemmanstal	Ägofigurens nummer	Delägares namn, hemvist m. m. samt ägobeskrivning
1	2	3	4	5	6
					Överfört
				615	Åker, m.p. sandbl. lera
				616	D:o d:o
					Summa
					Sammandrag.
Asmundtorps s:n.					Avdelning 1.
N. Möinge	13 1		1/2	1-9	Kungl. Maj:t o. Kronan; arr. Mauritz Månsson.
					Summa för avd. 1.
					Avdelning 2.
N. Möinge	13 1		1/2	10-50	Kungl. Maj:t o. Kronan ; arr. Mauritz Månsson.
D:o	15 1		1/3	52-59	Kungl. Maj:t o. Kronan; arr. Mauritz Månsson
					Summa för avd. 2.
					Avdelning 3.
N. Möinge	6 1		1/2	60-61	Asmundtorps kyrka; arr. Anton Karlsson
D:o	6 1		1/2	62-98	arr. Ludvig Nilsson
					Summa för avd. 3.
					Avdelning 4.
N. Möinge	2 5		1/12	99-106	Alfred Olsson
D:o	2 6		5/32	107-112	Gustav Gunnarssons sterbhus; arr.

Överföres

Areal								Nuvarande värde			Blivande värde			Förbättringsvärde		
Åker		Äng och odlingsmark		Annan duglig mark		Impediment och högl. mark		pr har	pr ägofigur		pr har	pr ägofigur		pr har	pr ägofigur	
Har	ar	Har	ar	Har	ar	Har	ar	Kr.	Kr.	öre	Kr.	Kr.	öre	Kr.	Kr.	öre
7		8		9		10		11	12		13	14		15	16	
1	82								3903	-		7280	-		3377	-
	25							3600	900	-	4000	1000	-	400	100	-
	02							3600	72	-	4000	80	-	400	8	-
2	09								4875	-		8360	-		3485	-
	98								3508	-		3920	-		412	-
	98								3508	-		3920	-		412	-
4	99								14123	-		19960	-		5837	-
	48								1218	-		1920	-		702	-
5	47								15341	-		21880	-		6539	-
	12								387	-		480	-		93	-
7	06								15449	-		28240	-		12791	-
7	18								15836	-		28720	-		12884	-
	98								1970	-		3920	-		1950	-
	98								1970	-		3920	-		1950	-

Socken, by och hemman	Registernummer	Littera å kartan	Hemmanstal	Ägofigurens nummer	Delägares namn, hemvist m. m. samt ägobeskrivning
1	2	3	4	5	6
					Överfört
					arr. Nils Gunnarsson
Rönneberga	1 12		1/16	113-121	Einar Larsson
D:o	1 10		5/32	122-137	Dens.
D:o	1 8		63/284	138-154	Karl Palm
D:o	8 1		5/8	155-158	Asmundtorps kyrka; arr. Evald Jönsson.
Örstorp	1 2		1/3	159-176	Hans J. Hallgard
					Summa för avd. 4
					Avdelning 5.
Örstorp	1 2		1/3	177-195	Hans J. Hallgard
D:o	1 3		1/3	196-206	Malte Jönsson
					Summa för avd. 5.
					Avdelning 6.
Örstorp	1 2		1/3	207-210	Hans J. Hallgard
D:o	1 3		1/3	211-218	Malte Jönsson
					Summa för avd. 6.
					Avdelning 7.
Örstorp	1 3		1/3	219-240	Malte Jönsson
Sireköpinge s:n.					
Kleisinge	5 1		1/2	241	J. Bernhard Nilsson
					Summa för avd. 7.

Areal								Nuvarande värde			Blivande värde			Förbättringsvärde		
Åker		Äng och odlingsmark		Annan duglig mark		Impediment och högl. mark		pr har	pr ägofigur		pr har	pr ägofigur		pr har	pr ägofigur	
Har	ar	Har	ar	Har	ar	Har	ar	Kr.	Kr.	öre	Kr.	Kr.	öre	Kr.	Kr.	öre
7		8		9		10		11	12		13	14		15	16	
	98								1970	-		3920	-		1950	-
	13								378	-		520	-		142	-
1	57								2949	-		6280	-		3331	-
1	22								2341	-		4880	-		2539	-
2	58								4675	-		10320	-		5645	-
	22								596	-		880	-		284	-
2	84						01		3404	-		11360	-		7956	-
9	54						01		16313	-		38160	-		21847	-
2	71			1	49	4	61		6897	-		10840	-		3943	-
1	45								3516	-		5800	-		2284	-
4	16			1	49	4	61		10413	-		16640	-		6227	-
	81								1921	-		3240	-		1319	-
1	24								2318	-		4960	-		2642	-
2	05								4239	-		8200	-		3961	-
4	08			6	92		05		10801	-		16320	-		5519	-
	24								864	-		960	-		96	-
4	32			6	92		05		11665	-		17280	-		5615	-

Socken, by och hemman	Registernummer	Littera å kartan	Hemmanstal	Ägofigurens nummer	Delägares namn, hemvist m. m. samt ägobeskrivning
1	2	3	4	5	6
Asmundtorps s:n.					Avdelning 8.
Örstorp	1 3		1/3	242-259	Malte Jönsson
					Summa för avd. 8.
					Avdelning 9.
Örstorp	1 3		1/3	260-263	Malte Jönsson
Sireköpinge s:n.					
Kleisinge	4 2		27/64	264-275	Edith Håkansson
D:o	5 1		1/2	276	J. Bernhard Nilsson
					Summa för avd. 9.
Asmundtorps s:n.					Avdelning 10.
Örstorp	1 3		1/3	277-284	Malte Jönsson
Sireköpinge s:n.					
Kleisinge	3 1		1/2	285-288	Edith Håkansson
					Summa för avd. 10.
Asmundtorps s:n.					Avdelning 11.
Örstorp	1 2		1/3	289-342	Hans J. Hallgard
Rönneberga	8 1		5/8	343-359	Asmundtorps kyrka; arr. Evald Jönsson.
Rönneberga	2		moss-lott	360-366	Nils J. Jönsson
D:o	10 1		1/3	367-370	Asmundtorps kyrka; arr. Erik Hansson.
D:o	12 3		7/16	371-378	Malmö Predikstolshemman; arr.

Överföres

PETTERSONSKA BOKTR.EFTR. SKARA 449196

Areal								Nuvarande värde			Blivande värde			Förbättringsvärde		
Åker		Äng och odlingsmark		Annan duglig mark		Impediment och högl. mark		pr har	pr ägofigur		pr har	pr ägofigur		pr har	pr ägofigur	
Har	ar	Har	ar	Har	ar	Har	ar	Kr.	Kr.	öre	Kr.	Kr.	öre	Kr.	Kr.	öre
7		8		9		10		11	12		13	14		15	16	
3	47				91		08		6619	-		13880	-		7261	-
3	47				91		08		6619	-		13880	-		7261	-
1	65								2169	-		6600	-		4431	-
3	95			5	05				9982	-		15800	-		5818	-
	05								180	-		200	-		20	-
5	65			5	05				12331	-		22600	-		10269	-
	80								1396	-		3200	-		1804	-
2	32								6231	-		9280	-		3049	-
3	12								7627	-		12480	-		4853	-
1	09	3	01						4051	-		14895	-		10844	-
1	95						79		4054	-		7800	-		3746	-
	06		16						418	-		800	-		382	-
			23						463	-		805	-		342	-
3	10	3	40				79		8986	-		20300	-		15314	-

Socken, by och hemman	Registernummer	Littera å kartan	Hemmanstal	Ägofigurens nummer	Delägares namn, hemvist m. m. samt ägobeskrivning
1	2	3	4	5	6
					Överfört
					Alfred Håkansson
Rönneberga	12 2		7/16	379-388	Malmö Predikstolshemman; arr. Bror Larsson.
D:o	9 1		5/8	389-407	Asmundtorps kyrka; arr. Nils J. Jönsson.
Örstorp	1 3		1/3	408-430	Malte Jönsson
Sireköpinge s:n.					
Kleisinge	3 1		1/2	431-450	Edith Håkansson
Asmundtorps s:n.					
Rönneberga	11 1		3/8	451-472	Asmundtorps kyrka; arr. Edvin Svensson
D:o	14 9		avs.	473-477	Edvin Svensson
D:o	4 2		avs.	478-483	Dens.
D:o	7 6		avs.	484-487	Dens.
D:o	13 5		avs.	488-493	Dens.
D:o av	5 2-4		moss-lott	494-499	Edvin Svensson
					Summa för avd. 11.
					Avdelning 12.
Rönneberga	3 3		1/12	500-505	Fritz Berg
Alfastorp	3 5		1/16	506-515	Dens.
					Överföres

Areal								Nuvarande värde			Blivande värde			Förbättringsvärde		
Åker		Äng och odlingsmark		Annan duglig mark		Impediment och högl. mark		pr har	pr ägofigur		pr har	pr ägofigur		pr har	pr ägofigur	
Har	ar	Har	ar	Har	ar	Har	ar	Kr.	Kr.	öre	Kr.	Kr.	öre	Kr.	Kr.	öre
7		8		9		10		11	12		13	14		15	16	
3	10	3	40				79		8986	-		20300	-		15314	-
	36		37						1359	-		2735	-		1376	-
	44		37						1440	-		3055	-		1615	-
4	19		31						11480	-		17845	-		6365	-
1	34	2	02						6935	-		12430	-		5495	-
		3	63						6639	-		12705	-		6066	-
2	23								5441	-		8920	-		3479	-
	25								482	-		1000	-		518	-
	68								1384	-		2720	-		1336	-
	46								990	-		1840	-		850	-
	79								1565	-		3160	-		1595	-
	56								1121	-		2240	-		1119	-
14	40	10	10				79		47822	-		92950	-		45128	-
1	21								3231	-		4840	-		1609	-
2	04								4784	-		8160	-		3376	-
3	25								8015	-		13000	-		4985	-

Socken, by och hemman	Registernummer	Littera å kartan	Hemmanstal	Ägofigurens nummer	Delägares namn, hemvist m. m. samt ägobeskrivning
1	2	3	4	5	6
					Överfört
Sireköpinge s:n.					
Kleisinge	1 9		1/16	516-520	Fritz Berg
Tågarp	1 2		1/3	521-523	Gösta Rågård
Kleisinge	1 8		1/4	524-528	Dens.
					Summa för avd. 12.
					Avdelning 13.
Kleisinge	3 1		1/2	529-536	Edith Håkansson
Asmundtorps s:n.					
Rönneberga	11 1		3/8	537	Asmundtorps kyrka; arr. Edvin Svensson.
D:o	3 15		avs.	538-539	Statens Järnvägar; arr. Fritz Berg.
Alfastorp	3 5		1/16	540-541	Fritz Berg
					Summa för avd. 13
					Avdelning 14.
Alfastorp	3 5		1/16	542-547	Fritz Berg
Sireköpinge s:n.					
Kleisinge	1 9		1/16	548-557	Dens.
D:o	1 8		1/4	558-569	Gösta Rågård
D:o	2 2		5/16	570-593	Einar Fredlund
D:o	2 3		5/16	594-601	Birger Gertsson

PETTERSONSKA BOKTR. EFTR. SKARA 449196

Areal								Nuvarande värde			Blivande värde			Förbättringsvärde		
Åker		Äng och odlingsmark		Annan duglig mark		Impediment och högl. mark		pr har	pr ägofigur		pr har	pr ägofigur		pr har	pr ägofigur	
Har	ar	Har	ar	Har	ar	Har	ar	Kr.	Kr.	öre	Kr.	Kr.	öre	Kr.	Kr.	öre
7		8		9		10		11	12		13	14		15	16	
3	25								8015	-		13000	-		4985	-
	45								918	-		1800	-		882	-
	14								414	-		560	-		146	-
	29						28		729	-		1160	-		431	-
4	13						28		10076	-		16520	-		6444	-
4	-								11308	-		16000	-		4692	-
	-						01									
	50								1256	-		2000	-		744	-
	20								608	-		800	-		192	-
4	70						01		13172	-		18800	-		5628	-
	40								1323	-		1600	-		277	-
2	06			2	18				5904	-		8240	-		2336	-
1	69			2	31	13	02		3852	-		6760	-		2908	-
2	92			2	78	3	68		6109	-		11680	-		5571	-
3	37						14		11043	-		13480	-		2437	-
10	44			7	27	16	84		28231	-		41760	-		13529	-

Socken, by och hemman	Registernummer	Littera å kartan	Hemmanstal	Ägofigurens nummer	Delägares namn, hemvist m. m. samt ägobeskrivning
1	2	3	4	5	6
					Överfört
Kleisinge	2 3		avst.	602	Nils Svensson
Tågarp	1 2		1/3	603-604	Gösta Rågård
Järnvägen	2 1		avs.	605	Statens Järnvägar
					Summa för avd. 14.
					Avdelning 15.
Kleisinge	2 3		5/16	606-607	Birger Gertsson
D:o	2 2		5/16	608-616	Einar Fredlund
					Summa för avd. 15.
					Summa för hela företaget.

Areal								Nuvarande värde			Blivande värde			Förbättringsvärde		
Åker		Äng och odlingsmark		Annan duglig mark		Impediment och högl. mark		pr har	pr ägofigur		pr har	pr ägofigur		pr har	pr ägofigur	
Har	ar	Har	ar	Har	ar	Har	ar	Kr.	Kr.	öre	Kr.	Kr.	öre	Kr.	Kr.	öre
7		8		9		10		11	12		13	14		15	16	
10	44			7	27	16	84		28231	-		41760	-		13529	-
	11								198	-		440	-		242	-
							28									
							03									
10	55			7	27	17	15		28429	-		42200	-		13771	-
							08									
2	09								4875	-		8360	-		3485	-
2	09						08		4875	-		8360	-		3485	-
81	81	10	10	21	64	23	06		208266	-		362590	-		154324	-

Tågarp den 9 juni 1948.

Å tjänstens vägnar:

C.H. Wallér

C.H. Wallér.

Statens lantbruksingenjör.

Gode män.

Call d. 9/6 48 EA
HI

Socken, by och hemman	Registernummer	Littera å kartan	Hemmanstal	Ägofigurens nummer	Delägares namn, hemvist m. m. samt ägobeskrivning
1	2	3	4	5	6

Bil. B.

Värderingslängd

för

brukningsbåtnad.

Socken, by och hemman.	Re-gis-ter nr	Man-tal.	Ägofi-gurer, nr.	Ägares och arrendators namn.
1.	2.	3.	4.	5.
Asmundtorps s:n.				Avdelning 5.
Örstorp	1 2	1/3	178,179a, 180-195	Hans J. Hallgard
				Summa
				Avdelning 6.
Örstorp	1 3	1/3	211-218	Malte Jönsson
				Summa
				Avdelning 7.
Örstorp	1 3	1/3	219-240	Malte Jönsson
				Summa
				Avdelning 8.
Örstorp	1 3	1/3	242, 244-259	Malte Jönsson
				Summa
				Avdelning 9.
Örstorp	1 3	1/3	260-263	Malte Jönsson
Sireköpinge s:n.				
Kleisinge	4 2	27/64	264-275	Edith Håkansson
				Summa
Sireköpinge s:n.				Avdelning 13.
Kleisinge	3 1	1/2	529-536	Edith Håkansson
				Överföres

Mark, som vinner brukningsbåtnad.	Brukningsbåtnadens värde. per ha	Brukningsbåtnadens värde. per fastighet eller brukningsdel.	Anmärkningar.
Ha	Kr.	Kr.	
6.	7.	8.	9.
4.20	395.-	1659.-	
4.20		1659.-	
1.24	250.-	310.-	
1.24		310.-	
11.-	50.-	550.-	
11.-		550.-	
4.38	300.-	1314.-	
4.38		1314.-	
1.65	40.-	66.-	
9.-	130.-	1170.-	
10.65		1236.-	
4.-	15.-	60.-	
4.-		60.-	

1	2	3	4	5
				Överfört
Asmundtorps s:n.				
Rönneberga	3 15	avs.	538,539	Statens Järnvägar,arr.Fritz Berg
Alfastorp	3 5	1/16	540,541	Fritz Berg
				Summa
				Avdelning 14.
Alfastorp	3 5	1/16	542-547	Fritz Berg
Sireköpinge s:n.				
Kleisinge	1 9	1/16	548-557	Dens.
D:o	1 8	1/4	559-569	Gösta Rågård
D:o	2 2	5/16	577-592	Einar Fredlund
D:o	2 3	5/16	594-596	Birger Gertsson
				Summa
				Summa för hela företaget.

6	7	8	9
4.-		60.-	
-.50	80.-	40.-	
-.20	65.-	13.-	
4.70		113.-	
-.40	175.-	70.-	
4.24	175.-	742.-	
4.-	165.-	660.-	
5.70	160.-	912.-	
1.-	300.-	300.-	
15.34		2684.-	
51.51		7866.-	

Tågarp den 9 juni 1948.

Å tjänstens vägnar:

C.H.Wallér.

C.H.Wallér.

Statens lantbruksingenjör.

Gode män.

Kvitt 1.9/6 2.16.

Bil. C.

Sammandrag av värderingslängder

för

alstringsbåtnad och brukningsbåtnad.

Socken, by och hemman.	Re-gis-ter-nr.	Man-tal.	Ägofi-gurer, nr.	Ägares och arrendators namn.
1.	2.	3.	4.	5.
Asmundtorps s:n.				Avdelning 1.
N. Möinge	13 1	1/2	1-9	Kungl. Maj:t o. Kronan, arr. Mauritz Månsson.
				Summa
				Avdelning 2.
N. Möinge	13 1	1/2	10-51	Kungl. Maj:t o. Kronan, arr. Mauritz Månsson.
D:o	15 1	1/3	52-59	Kungl. Maj:t o. Kronan, arr. Mauritz Månsson.
				Summa
				Avdelning 3.
N. Möinge	6 1	1/2	60, 61	Asmundtorps kyrka, arr. Anton Karlsson.
D:o	6 1	1/2	62-98	Asmundtorps kyrka, arr. Ludvig Nilsson
				Summa
				Avdelning 4.
N. Möinge	2 5	1/12	99-106	Alfred Olsson
D:o	2 6	5/32	107-112	Gustaf Gunnarssons sterbhus,
				Överföres

Mark, som vinner båtnad			Mark, som ej vinner båtnad.	Värdet av båtnaden		
Endast alstrings-båtnad	Såväl alstrings- som bruk-nings-båtnad.	Summa		Alstrings-båtnad.	Bruk-nings-båtnad	Summa
Ha	Ha	Ha	Ha	Kr	Kr	Kr
6	7	8	9	10	11	12
-.98		-.98		412.-		412.-
-.98		-.98		412.-		412.-
4.99		4.99		5837.-		5837.-
-.48		-.48		702.-		702.-
5.47		5.47		6539.-		6539.-
-.12		-.12		93.-		93.-
7.06		7.06		12791.-		12791.-
7.18		7.18		12884.-		12884.-
-.98		-.98		1950.-		1950.-
-.98		-.98		1950.-		1950.-

1.	2.	3.	4.	5.
				Överfört
				arr. Nils Gunnarsson
Rönneberga	1 12	1/16	113-121	Enar Larsson
D:o	1 10	5/32	122-137	Dens.
D:o	1 8	63/284	138-154	Karl Palm
D:o	8 1	5/8	155-158	Asmundtorps kyrka, arr. Evald Jönsson
Örstorp	1 2	1/3	159-176	Hans J. Hallgard
				Summa
				Avdelning 5.
Örstorp	1 2	1/3	177-195	Hans J. Hallgard
D:o	1 3	1/3	196-206	Malte Jönsson
				Summa
				Avdelning 6.
Örstorp	1 2	1/3	207-210	Hans J. Hallgard
D:o	1 3	1/3	211-218	Malte Jönsson
				Summa
				Avdelning 7.
Örstorp	1 3	1/3	219-240	Malte Jönsson
Sireköpinge s:n.				
Kleisinge	5 1	1/2	241	J. Bernhard Nilsson
				Summa
Asmundtorps s:n.				Avdelning 8.
Örstorp	1 3	1/3	242-259	Malte Jönsson
				Summa

6	7	8	9	10	11	12
-.98		-.98		1950		1950
-.13		-.13		142		142
1.57		1.57		3331		3331
1.22		1.22		2539		2539
2.58		2.58		5645		5645
-.22		-.22		284		284
2.84		2.84	-.01	7956		7956
9.54		9.54	-.01	21847		21847
- -	4.20	4.20	4.61	3943	1659	5602
1.45	- -	1.45	- -	2284	- -	2284
1.45	4.20	5.65	4.61	6227	1659	7886
-.81		-.81	- -	1319	- -	1319
- -	1.24	1.24	- -	2642	310	2952
-.81	1.24	2.05		3961	310	4271
	11.-	11.-	0.5	5519	550	6069
-.24	-	-.24	-	96	-	96
-.24	11.-	11.24	0.5	5615	550	6165
	4.38	4.38	0.8	7261	1314	8575
	4.38	4.38	0.8	7261	1314	8575

1	2	3	4	5
				Avdelning 9.
Örstorp	1 3	1/3	260-263	Malte Jönsson
Sireköpinge s:n.				
Kleisinge	4 2	27/64	264-275	Edith Håkansson
D:o	5 1	1/2	276	J. Bernhard Nilsson
				Summa
Asmundtorps s:n.				Avdelning 10.
Örstorp	1 3	1/3	277-284	Malte Jönsson
Sireköpinge s:n.				
Kleisinge	3 1	1/2	285-288	Edith Håkansson
				Summa
Asmundtorps s:n.				Avdelning 11.
Örstorp	1 2	1/3	289-342	Hans J. Hallgard
Rönneberga	8 1	5/8	343-359	Asmundtorps kyrka, arr. Evald Jönsson.
D:o	2	moss-lott	360-366	Nils J. Jönsson
D:o	10 1	1/3	367-370	Asmundtorps kyrka, arr. Erik Hansson
Rönneberga	12 3	7/16	371-378	Malmö predikstolshemman, arr. Alfred Håkansson
D:o	12 2	7/16	379-388	Malmö predikstolshemman, arr. Bror Larsson.
D:o	9 1	5/8	389-407	Asmundtorps kyrka, arr. Nils J. Jönsson.
				Överföres

6	7	8	9	10	11	12	
	1.65	1.65		4431.-	66.-	4497.-	
	9.-	9.-		5818.-	1170.-	6988.-	
-.05		0.5		20.-		20.-	
-.05	10.65	10.70		10269.-	1236.-	11505.-	
-.80		-.80		1804.-		1804.-	
2.32		2.32		3049.-		3049.-	
3.12		3.12		4853.-		4853.-	
4.10		4.10		10844.-		10844.-	✓
1.95		1.95	-.79	3746.-		3746.-	✓
-.22		-.22		382.-		382.-	✓
-.23		-.23		342.-		342.-	✓
-.73		-.73		1376.-		1376.-	✓
-.81		-.81		1615.-		1615.-	✓
4.50		4.50		6365.-		6365.-	✓
12.54		12.54	-.79	24670.-		24670.-	

1	2	3	4	5
				Överfört
Örstorp	1 3	1/3	408-430	Malte Jönsson
Sireköpinge s:n.				
Kleisinge	3 1	1/2	431-450	Edith Håkansson
Asmundtorps s:n.				
Rönneberga	11 1	3/8	451-472	Asmundtorps kyrka, arr. Edvin Svensson
D:o	14 9	avs.	473-477	Edvin Svensson
D:o	4 2	avs.	478-483	Dens.
D:o	7 6	avs.	484-487	Dens.
D:o	13 5	avs.	488-493	Dens.
D:o	av 5 24	moss-lott	494-499	Dens.
				Summa
				Avdelning 12.
Rönneberga	3 3	1/12	500-505	Fritz Berg
Alfastorp	3 5	1/16	506-515	Dens.
Sireköpinge s:n.				
Kleisinge	1 9	1/16	516-520	Dens.
Tågarp	1 2	1/3	521-523	Gösta Rågård
Kleisinge	1 8	1/4	524-528	Dens.
				Summa
Sireköpinge s:n.				Avdelning 13.
Kleisinge	3 1	1/2	529-536	Edith Håkansson
Asmundtorps s:n.				
Rönneberga	11 1	3/8	537	Asmundtorps kyrka; arr. Edvin
				Överföres

6	7	8	9	10	11	12
12.54		12.54	-.79	24670.-		24670.-
3.36		3.36		5495.-		5495.-
3.63		3.63		6066.-		6066.-
2.23		2.23		3479.-		3479.-
-.25		-.25		518.-		518.-
-.68		-.68		1336.-		1336.-
-.46		-.46		850.-		850.-
-.79		-.79		1595.-		1595.-
-.56		-.56		1119.-		1119.-
24.50		24.50	-.79	45128.-		45128.-
1.21		1.21		1609.-		1609.-
2.04		2.04		3376.-		3376.-
-.45		-.45		882.-		882.-
-.14		-.14		146.-		146.-
-.29		-.29	-.28	431.-		431.-
4.13		4.13	-.28	6444.-		6444.-
	4.-	4.-		4692.-	60.-	4752.-
	4.-	4.-		4692.-	60.-	4752.-

1	2	3	4	5
				Överfört
				Svensson
Rönneberga	3^{15}	avs.	538,539	Statens Järnvägar; arr. Fritz Berg
Alfastorp	3^{5}	1/16	540,541	Fritz Berg
				Summa
				Avdelning 14.
Alfastorp	3^{5}	1/16	542-547	Fritz Berg
Sireköpinge s:n.				
Kleisinge	1^{9}	1/16	548-557	Fritz Berg
D:o	1^{8}	1/4	558-569	Gösta Rågård
D:o	2^{2}	5/16	570-593	Einar Fredlund
D:o	2^{3}	5/16	594-601	Birger Gertsson
D:o	2^{7}	avst.	602	Nils Svensson
Tågarp	1^{2}	1/3	603-604	Gösta Rågård
Järnvägen	2^{1}	avs.	605	Statens Järnvägar
				Summa
				Avdelning 15.
Kleisinge	2^{3}	5/16	606-607	Birger Gertsson
D:o	2^{2}	5/16	608-616	Einar Fredlund
				Summa
				Summa för hela företaget.

6	7	8	9	10	11	12
	4.-	4.-		4692.-	60.-	4752.-
			-.01			
	-.50	-.50		744.-	40.-	784.-
	-.20	-.20		192.-	13.-	205.-
	4.70	4.70	-.01	5628.-	113.-	5741.-
	-.40	-.40		277.-	70.-	347.-
	4.24	4.24		2336.-	742.-	3078.-
	4.-	4.-	13.02	2908.-	660.-	3568.-
	5.70	5.70	3.68	5571.-	912.-	6483.-
2.37	1.-	3.37	-.14	2437.-	300.-	2737.-
-.11		-.11		242.-		242.-
			-.28			
			-.03			
2.48	15.34	17.82	17.15	13771.-	2684.-	16455.-
			-.08			
2.09		2.09		3485.-		3485.-
2.09		2.09	-.08	3485.-		3485.-
62.04	51.51	113.55	23.06	154324.-	7866.-	162190.-

Tågarp den 9 juni 1948.

Å tjänstens vägnar:

C.H.Wallér.

Statens lantbruksingenjör.

Jonas Jönsson Johan Andersson

Gode män.

Justerad d 8/6 kl. 11/
/H

KOSTNADSFÖRSLAG

Läge	Längd m.	Arbete, jordart m. m.	Antal	à-pris	Kostnad kronor	Kostnad öre	Kostnad kronor	Kostnad öre	Summa kronor	Summa öre
		Huvudavlopp.								
		Dikessträckan A-B-C.								
Schaktningsarbete m.m:										
39+00- -34+62	438	Det nuvarande floddiket, som ingår i torrläggningsföretaget 5/6 mtl. N. Möinge 13 och 15 av år 1891, skall upprensas av detta företag			-	-				
34+62- -33+04	158	Schaktning, ngt. sandbl. lera m^3	250	3.-			750	-		
Tills.	596 m.	Tills.	250	m^3.						
Ersättningar:										
		Ersättning för markförlust; ersättningslängden bil. F			50	40				
		Ersättning för intrång genom upplag; ersättningslängden bil. G			150	-	200	40		
		Oförutsett och arbetsledning c:a 20 %					149	60	1100	-
		Dikessträckan C-D.								
Schaktningsarbete m.m.:										
33+04- -32+95	9	Den nuvarande bron för allm. vägen N. Möinge-Tågarp eller väg 2 bibe-								
Övf.	9	Överföres							1100	-

STATENS REPRODUKTIONSANSTALT
561345

Läge	Längd m.	Arbete, jordart m. m.	Antal	à-pris	Kostnad kronor	Kostnad öre	Kostnad kronor	Kostnad öre	Summa kronor	Summa öre
Övf.	9	Överföres							1100	-
		hålles oförändrad. Bott-								
		nen i bron rensas och be-								
		frias från slam m	9	4.-	36	-				
32+95- -26+90	605	Schaktning, sandbl. lera								
		m^3	1290	3.-	3870	-	3906	-		
Tills.	614	m. Tills.	1290 m^3.							
Broar och trummor:										
		Rivning av nuvarande bro för enskild								
		väg vid 31+11 samt nybyggnad av								
		trumma enl. typritning 1					1300	-		
Ersättningar:										
		Ersättning för markförlust; ersätt-								
		ningslängden bil. F			226	80				
		Ersättning för intrång genom upplag;								
		ersättningslängden bil. G			774	-				
		Ersättning till Sydsvenska Kraft-								
		aktiebolaget för omstagning och								
		förstärkning av järnstativ för								
		högspänd kraftledning; förslagsvis			200	-				
		Ersättning till Tågarps Energiföre-								
		ning för flyttning av kraftled-								
		ningsstolpe /järnstativ/ vid								
		Överföres			1200	80	5206	-	1100	-

KOSTNADSFÖRSLAG

Läge	Längd m.	Arbete, jordart m. m.	Antal	à-pris	Kostnad kronor	Kostnad öre	Kostnad kronor	Kostnad öre	Summa kronor	Summa öre
		Överfört			1200	80	5206	-	1100	-
		31+98 samt för omstagning av kraftledningsstolpe /järnstativ/ vid 31+57; förslagsvis			200	-	1400	80		
Ofördutsett och arbetsledning c:a 20 %							1093	20	7700	-
		Dikessträckan D-E-F.								
Schaktningsarbete m.m.										
26+90- -20+45	645	Schaktning, sandbl. lera m³	2680	2.25			6030	-		
Tills.	645 m.	Tills.	2680	m³.						
Broar och trummor:										
		Rivning av nuvarande bro för enskild väg vid 24+72 samt nybyggnad av trumma enl. typritning.1					1600	-		
Diverse arbeten:										
		Stensättning av vänstra slänten /stötsidan/ i kröken vid 25+00 till 1.- meters vertikal höjd och 15 meters längd m².	29	12.-	348	-				
		Rothuggning och borttagning av träd och buskar			70	-	418	-		
		Överföres					8040	-	8800	-

STATENS REPRODUKTIONSANSTALT
561345

Läge	Längd m.	Arbete, jordart m. m.	Antal	å-pris	Kostnad kronor	Kostnad öre	Kostnad kronor	Kostnad öre	Summa kronor	Summa öre
		Överfört					8040	-	8800	-
Ersättningar:										
		Ersättning för markförlust; ersättningslängden bil. F.			487	20				
		Ersättning för intrång genom upplag; ersättningslängden bil. G			1608	-				
		Ersättning till Tågarps Energiförening för flyttning av kraftledningsstolpe vid 23+52; förslagsvis			75	-	2170	20		
Oförutsett och arbetsledning c:a 20 %							1581	80	11800	-
		Dikessträckan F-G-H.								
Schaktningsarbete m.m.										
20+45- -10+29= =130+00	1016	Schaktning, sandbl. lera m^3	4520	2.50			11300	-		
Tills.	1016 m.	Tills.	4520	m^3						
Broar och trummor:										
		Rivning av nuvarande bro för enskild väg vid 19+55 samt nybyggnad av trumma enl. typritning 1			1300	-				
		Rivning av nuvarande bro för enskild väg vid 15+61 samt nybyggnad av trumma enl. typritning 2			2000	-	3300	-		
		Överföres					14600	-	20600	-

KOSTNADSFÖRSLAG

Läge	Längd m.	Arbete, jordart m. m.	Antal	à-pris	Kostnad kronor	Kostnad öre	Kostnad kronor	Kostnad öre	Summa kronor	Summa öre
		Överfört					14600	-	20600	-
Diverse arbeten:										
		Stensättning av högra slänten i krökarna vid 18+95 och 10+29 = 130+ + 00 till 1.- meters höjd och vardera 10 meters längd m²	36	12.-	432	-				
		Rothuggning och borttagning av träd och buskar			40	-	472	-		
Ersättningar:										
		Ersättning för markförlust; ersättningslängden bil. F			1035	20				
		Ersättning för intrång genom upplag; ersättningslängden bil. G			2712	-				
		Ersättning till Tågarps Energiförening för flyttning av c:a 5 st. kraftledningsstolpar; förslagsvis			375	-	4122	20		
Oförutsett och arbetsledning c:a 20 %							3005	80	22200	-
		Dikessträckan H-I-K-L.								
Schaktningsarbete; rör m.m.:										
10+29- -9+00	129	Schaktning, lerblandad sand m³	800	2.50	2000	-				
9+00- -6+00	300	Schaktning, torvjord och lerbl. sand m³	1890	2.50	4725	-				
Övf.	429	Överföres			6725	-			42800	-

Läge	Längd m.	Arbete, jordart m. m.	Antal	à-pris	Kostnad kronor	Kostnad öre	Kostnad kronor	Kostnad öre	Summa kronor	Summa öre
Övf.	429	Överfört			6725	-			42800	-
6+00- -0+00= =150+00	600	Schaktning, torvjord och lerbl. sand m³	3320	2.50	8300	-				
0+00= =150+00- -154+68	468	Schaktning, torvjord och lerbl. sand m³	2420	2.50	6050	-				
154+68- -155+45	77	Cementrör; 24" m	77	13.50	1039	50				
		Schaktning, stämpling, rörläggning, återfyllning m	77	4.-	308	-	22422	50		
Tills.	1574 m.	Tills.	8430	m³.						
Broar och trummor:										
		Rivning av nuvarande trumma för enskild väg vid 9+18; nybyggnad av trumma enl. typritning 2					1800	-		
Diverse arbeten:										
		Rothuggning och borttagning av träd och buskar			50	-				
		Ombyggnad av ommurningen vid 153+06 för rörutloppet till dikningsföretaget Klä singe 3 och 4 av år 1936			300	-				
		Stensättning av högra slänten mitt för rörutloppet vid 153+06 till								
		Överföres			350	-	24222	50	42800	-

KOSTNADSFÖRSLAG

Läge	Längd m.	Arbete, jordart m. m.	Antal	à-pris	Kostnad kronor	Kostnad öre	Kostnad kronor	Kostnad öre	Summa kronor	Summa öre
		Överfört			350	-	24222	50	42800	-
		1 meters höjd och 8 meters längd m^2	14.5	12.-	174	-				
Ommurning av rörutloppet vid 154+68 samt stensättning närmast nerströms ommurningen av det öppna avloppets botten och slänter	st.		1		400	-				
Brunn 48" med kopplingar; vid 154+83	st.		1		220	-				
Brunn 60" med kopplingar och intag för dagvatten; vid 155+45. Utföres enl. typritning	st.		1		400	-	1544	-		
Ersättningar:										
Ersättning för markförlust; ersättningslängden bil. F					1507	80				
Ersättning för intrång genom upplag; ersättningslängden bil. G					5058	-				
Ersättning till Tågarps Energiförening för flyttning av ett 20-tal kraftledningsstolpar; förslagsvis					1500	-	8065	80		
Oförutsett och arbetsledning c:a 20 %							4967	70	38800	-
		Överföres							81600	-

Läge	Längd m.	Arbete, jordart m. m.	Antal	à-pris	Kostnad kronor	Kostnad öre	Kostnad kronor	Kostnad öre	Summa kronor	Summa öre
		Överfört							81600	-
		Dikessträckan L-M.								
Schaktningsarbete, rör m.m.:										
155+45= =80+00- -155+60	15	Den nuvarande trumman vid km. 23+388 för järnvägen mellan Billeberga och Tågarps stationer, som är utförd av sten med en under bottnen liggande 60 cm. rörledning, bibehålles. Rörledningen skall rensas och befrias från slam samt förlängas i båda ändarna fram till gränserna för järnvägens område, där den skall kopplas i nya brunnar, utförda av dikningsföretaget. Arbetet med rensning, förlängning och koppling av rörledningen skall utföras av Statens Järnvägar								
		Överföres							81600	-

KOSTNADSFÖRSLAG

Läge	Längd m.	Arbete, jordart m. m.	Antal	à-pris	Kostnad kronor	Kostnad öre	Kostnad kronor	Kostnad öre	Summa kronor	Summa öre
		Överfört							81600	-
155+60- -157+20	160	Cementrör; 24" m	160	13.50	2160	-				
		Schaktning, stämpling, rörläggning och återfyllning m	160	3.25	520	-				
157+20- -157+77	57	Cementrör; 24" m	57	13.50	769	50				
		Schaktning, stämpling, rörläggning, återfyllning m.	57	4.50	256	50	3706	-		
Tills.	232	m.								
Diverse arbeten:										
		Brunn 48" med kopplingar och intag för dagvatten; vid 155+60 st.	1		280	-				
		Brunn 40" med kopplingar; vid 156+ + 62 st	1		160	-				
		Brunn 40" med kopplingar och intag för dagvatten; vid 157+77 st	1		200	-				
		Rothuggning och borttagning av träd och buskar			10	-	650	-		
		Överföres					4356	-	81600	-

Läge	Längd m.	Arbete, jordart m. m.	Antal	à-pris	Kostnad kronor	Kostnad öre	Kostnad kronor	Kostnad öre	Summa kronor	Summa öre
		Överfört					4356	-	81600	-
Ersättningar:										
		Ersättning till Statens Järnvägar för rensning och förlängning av trumman mellan 155+45 = 80+00 och 155+60 samt för koppling av den förlängda trumman i de av dikningsföretaget utförda brunnarna vid 155+45 = 80+00 och 155+60					350	-		
Oförutsett och arbetsledning c:a 20 %							894	-	5600	-
		Dikessträckan M-N-O.								
Schaktningsarbete, rör m.m:										
157+77- -159+45	168	Cementrör; 24"	m	168	13.50	2268	-			
		Schaktning, stämpling, rörläggning, återfyllning	m	168	4.25	714	-			
Övf.	168	Överföres				2982	-		87200	-

KOSTNADSFÖRSLAG

Läge	Längd m.	Arbete, jordart m. m.	Antal	à-pris	Kostnad kronor	Kostnad öre	Kostnad kronor	Kostnad öre	Summa kronor	Summa öre
Övf.	168	Överfört			2982	-			87200	-
159+45- -160+90	145	Cementrör; 21" m	145 ✓	11.-	1595	-				
		Schaktning, stämpling, rörläggning, återfyll-								
		ning m	145	3.50	507	50				
160+90- -161+80	90	Cementrör; 21" m	90 ✓	11.-	990	-				
		Schaktning, stämpling, rörläggning, återfyllning								
		m	90	3.50	315	-				
161+80- -162+55	75	Cementrör; 21" m	75 ✓	11.-	825	-				
		Schaktning, stämpling, rörläggning, återfyll-								
		ning m	75	3.50	262	50				
162+55- -163+31	76	Cementrör; 15" m	76 ✓	6.50	494	-				
		Schaktning, stämpling, rörläggning, återfyllning								
		m	76	2.50	190	-				
163+31- -163+40= =170+00	9	Den nuvarande trumman för vägen Tågarp-Kleisinge eller väg 1216, utförd av två ovanpå varandra liggande 21" rör,								
Övf.	563	Överföres			8161	-			87200	-

Läge	Längd m.	Arbete, jordart m. m.	Antal	à-pris	Kostnad kronor	Kostnad öre	Kostnad kronor	Kostnad öre	Summa kronor	Summa öre
Övf.	563	Överfört			8161	-			87200	-
		bibehålles oförändrad.								
		Trumman rensas och be-								
		frias från slam m	9	3.-	27	-	8188	-		
Tills.	563 m.									
Diverse arbeten:										
Förstärkning av rörbädden å sträckan										
160+90-161+80 genom träunderlag										
och grusspettning; förslagsvis					250	-				
Rothuggning och borttagning av träd										
och buskar					25	-				
Brunn 40" med kopplingar; vid 158+50										
		st.	1		160	-				
Brunnar 40" med kopplingar och in-										
tag för dagvatten; vid 159+45,										
160+76 och 162+55		st.	3	200	600	-				
Anslutningsbrunnar vid nerströms-										
och uppströmssidorna av trumman										
för vägen Tågarp-Kleisinge eller										
väg 1216;,vid 163+31 och 163+40.										
Utföres av Vägförvaltningen					-	-	1035	-		
~~Ersättningar:~~										
~~Ersättning till Vägförvaltningen~~										
~~för anslutningsbrunnar vid nerx-~~										
~~ströms- och uppströmssidorna av~~										
		Överföres					9223	-	87200	-

KOSTNADSFÖRSLAG

Läge	Längd m.	Arbete, jordart m. m.	Antal	à-pris	Kostnad kronor	Kostnad öre	Kostnad kronor	Kostnad öre	Summa kronor	Summa öre
		Överfört					9223	-	87200	-
		~~[illegible]~~								
		~~[illegible]~~								
		~~[illegible]~~								
		~~[illegible]~~								
		~~[illegible]~~								
Ersättningar:										
		Ersättning till Vägförvaltningen								
		för anslutningsbrunnar vid ner-								
		ströms- och uppströmssidorna av								
		trumman för vägen Tågarp-Klei-								
		singe eller väg 1216					500	-		
Oförutsett och arbetsledning c:a 20 %							1877	-	11600	-
		Sidoavlopp.								
		Dikessträckan H-Hä.								
Schaktningsarbete, rör m.m.:										
10+29= =130+00- -132+04	204	Cementrör; 24" m	204	13.50	2754	-				
		Schaktning, stämpling,								
		rörläggning, återfyll-								
		ning m	204	8.00	1632	-				
132+04- -132+80= =240+00	76	Cementrör; 24" m	76	13.50	1026	-				
		Schaktning, stämpling,								
-Övf.	100	Överföres			5412	-			98800	-

Läge	Längd m.	Arbete, jordart m. m.	Antal	à-pris	Kostnad kronor	Kostnad öre	Kostnad kronor	Kostnad öre	Summa kronor	Summa öre
Övf.	100	Överfört			5412	-			98800	-
		rörläggning, återfyllning m	76	9.00	684	-				
132+80= =240+00- -240+51	51	Cementrör; 24" m	51	13.50	688	50				
		Schaktning, stämpling, rörläggning, återfyllning m	51	10.-	510	-	7294	50		
Tills.	331 m.									
Diverse arbeten:										
		Ommurning av rörutloppet vid 10+29= = 130+00 samt stensättning av det öppna avloppets botten och slänter; utföres enl. typritning st.	1		300	-				
		Brunn 48" med kopplingar och intag för dagvatten; vid 132+04 st.	1		280	-				
		Brunn 60" med kopplingar och intag för dagvatten; vid 240+51 st.	1		400	-	980	-		
Oförutsett och arbetsledning c:a 20 %							1625	50	9900	-
		Dikessträckan Ha-Hb.								
Schaktningsarbete, rör m.m.										
240+51- -240+65	14	Nybyggnad av 70 cm. rörtrumma genom järnvägen mellan Billeberga och								
Övf.	14	Överföres							108700	-

KOSTNADSFÖRSLAG

Läge	Längd m.	Arbete, jordart m. m.	Antal	à-pris	Kostnad kronor	Kostnad öre	Kostnad kronor	Kostnad öre	Summa kronor	Summa öre
Övf.	14	Överfört							108700	-
		Tågarps stationer; vid								
		km. 24+542. Arbetet ut-								
		föres och bekostas av								
		Statens Järnvägar			-	-				
240+65- -241+03= =133+83	38	Cementrör; 24" m	38	13.50	513	-				
		Schaktning, stämpling,								
		rörläggning, återfyll-								
		ning m	38	9.50	361	-				
241+03= =133+83- -134+44	61	Cementrör; 24" m	61	13.50	823	50				
		Schaktning, stämpling,								
		rörläggning, återfyll-								
		ning m	61	9.50	579	50				
134+44- -135+06= =70+00	62	Cementrör; 24" m	62	13.50	837	-				
		Schaktning, stämpling,								
		rörläggning, återfyll-								
		ning m	62	7.50	465	-	3579	-		
Tills.	175 m.									
Diverse arbeten.										
		Brunn 60" med kopplingar och intag								
		för dagvatten; vid 240+65 st.	1		400	-				
		Brunn 40" med kopplingar; vid 134+44								
		st.	1		160	-				
		Överföres			560	-	3579	-	108700	-

Läge	Längd m.	Arbete, jordart m. m.	Antal	à-pris	Kostnad kronor	Kostnad öre	Kostnad kronor	Kostnad öre	Summa kronor	Summa öre
		Överfört			560	-	3579	-	108700	-
		Brunn 48" med kopplingar;								
		vid 135+06 = 70+00 st.	1		220	-	780	-		
Ersättningar:										
		Ersättning till Statens Järnvägar								
		för den del av den nya järnvägs-								
		trumman mellan 240+51 och 240+65,								
		som kommer att ligga utanför den								
		egentliga järnvägsbanken, samt								
		för koppling av den nya trumman i								
		de av dikningsföretaget utförda								
		brunnarna vid 240+51 och 240+65					250	-		
Oförutsett och arbetsledning c:a 20 %							791	-	5400	-
		Dikessträckan Hb-Hc.								
Schaktningsarbete, rör m.m.										
135+06- -136+35	129	Cementrör; 21" m	129 ✓	11.-	1419	-				
		Schaktning, stämpling,								
		rörläggning, återfyllning								
		m	129	7.50	967	50				
136+35- -137+45= =60+00	110	Cementrör; 18" m	110 ✓	8.25	907	50				
		Schaktning, stämpling,								
		rörläggning, återfyllning m	110	5.-	550	-	3844	-		
Tills.	239 m.	Överföres					3844	-	114100	-

KOSTNADSFÖRSLAG

Läge	Längd m.	Arbete, jordart m. m.	Antal	à-pris	Kostnad kronor	Kostnad öre	Kostnad kronor	Kostnad öre	Summa kronor	Summa öre
		Överfört					3844	-	114100	-
Diverse arbeten.										
		Brunnar 40" med kopplingar; vid								
		136+35 och 137+45=60+00 st.	2	160			320	-		
Oförutsett och arbetsledning c:a 20 %							836	-	5000	-
		Dikessträckan Hc-Hd.								
Schaktningsarbete, rör m.m.:										
137+45--137+66	21	Cementrör; 15" m	21	6.50	136	50				
		Schaktning, stämpling,								
		rörläggning, återfyll-								
		ning m	21	4.00	84	-				
137+66--140+45	279	Cementrör; 15" m	279	6.50	1813	50				
		Schaktning, stämpling,								
		rörläggning, återfyll-								
		ning m	279	3.50	976	50				
140+45--142+60	215	Cementrör; 15" m	215	6.50	1397	50				
		Schaktning, stämpling,								
		rörläggning, återfyll-								
		ning m	215	3.50	752	50	5160	50		
Tills.	515 m.									
Diverse arbeten:										
Brunnar 32" med kopplingar och intag										
		Överföres					5160	50	119100	-

Läge	Längd m.	Arbete, jordart m. m.	Antal	à-pris	Kostnad kronor	Kostnad öre	Kostnad kronor	Kostnad öre	Summa kronor	Summa öre
		Överfört					5160	50	119100	-
		för dagvatten; vid 137+66,								
		140+45 och 142+60 st.	3	130.-	390	-				
		Brunnar 32" med kopplingar; vid								
		139+20 och 141+63 st.	2	95.-	190	-				
		Rothuggning och borttagning av träd								
		och buskar			20	-	600	-		
Oförutsett och arbetsledning c:a 20 %							1139	50	6900	-
		Dikessträckan Hb-He.								
Schaktningsarbete, rör m.m.:										
135+06= =70+00- -71+00	100	Cementrör; 12" m	100	5.-	500	-				
		Schaktning, stämpling,								
		rörläggning, återfyllning								
		m	100	3.50	350	-				
71+00- -71+50	50	Cementrör; 12" m	50	5.-	250	-				
		Schaktning, stämpling,								
		rörläggning, återfyll-								
		ning m	50	2.75	137	50				
71+50- -72+34= =180+00	84	Cementrör; 12" m	84	5.-	420	-				
		Schaktning, stämpling,								
		rörläggning, återfyllning								
		m	84	2.25	189	-				
Övf.	234	Överföres			1846	50			126000	-

KOSTNADSFÖRSLAG

Läge	Längd m.	Arbete, jordart m. m.	Antal	à-pris	Kostnad kronor	Kostnad öre	Kostnad kronor	Kostnad öre	Summa kronor	Summa öre
Övf.	234	Överfört			1846	50			126000	-
72+34= 180+00- -181+08= =73+74	108	Cementrör; 10" m	108	3.90	421	20				
		Schaktning, stämpling, rörläggning, återfyllning m	108	4.-	432	-				
181+08= =73+74- -75+53	179	Cementrör; 10" m	179	3.90	698	10				
		Schaktning, stämpling, rörläggning, återfyllning m	179	2.-	358	-	3755	80		
Tills.	521 m.									
Diverse arbeten:										
		Brunnar 24" med kopplingar; vid 71+00, 72+34 = 180+00 och 74+20 st.	3	70.-	210	-				
		Brunnar 24" med kopplingar och intag för dagvatten; vid 73+74 = = 181+08 och 75+53 st.	2	100.-	200	-	410	-		
Oförutsett och arbetsledning c:a 20 %							834	20	5000	-
		Dikessträckan Hc-Hf.								
Schaktningsarbete, rör m.m:										
137+45= =60+00- -61+11	111	Cementrör; 9" m	111	3.40	377	40				
		Schaktning, stämpling, rörläggning, återfyllning m	111	5.50	610	50				
Övf.	111	Överföres			987	90			131000	-

Läge	Längd m.	Arbete, jordart m. m.	Antal	à-pris	Kostnad kronor	Kostnad öre	Kostnad kronor	Kostnad öre	Summa kronor	Summa öre
		Överfört			987	90			131000	-
61+11- -61+80	69	Cementrör; 6" m	69 ✓	1.90	131	10				
		Schaktning, stämpling, rörläggning, återfyllning m	69	4.25	293	25	1412	25		
Tills.	180 m.									
Diverse arbeten:										
		Brunnar 24" med kopplingar; vid 61+11 och 61+80 st.	2	70.-			140	-		
Oförutsett och arbetsledning c:a 20 %							347	75	1900	-
		Dikessträckan L-La.								
Schaktningsarbete, rör m.m.:										
155+45= =80+00- -81+73	173	Cementrör; 12" m	173 ✓	5.-	865	-				
		Schaktning, stämpling, rörläggning, återfyllning m	173	5.-	865	-				
81+73- -83+04	131	Cementrör; 10" m	131 ✓	3.90	510	90				
		Schaktning, stämpling, rörläggning, återfyll-ning m	131	6.25	818	75				
83+04- -84+56	152	Cementrör; 8" m	152 ✓	3.-	456	-				
		Schaktning, stämpling, rörläggning, återfyll-ning m	152	3.25	494	-	4009	65		
Tills.	456 m.									
		Överföres					4009	65	132900	-

KOSTNADSFÖRSLAG

Läge	Längd m.	Arbete, jordart m. m.	Antal	à-pris	Kostnad kronor	Kostnad öre	Kostnad kronor	Kostnad öre	Summa kronor	Summa öre
		Överfört					4009	65	132900	-
Diverse arbeten:										
		Brunnar 24" med kopplingar; vid 80+85 och 81+73 st.	2	70.-	140	-				
		Brunnar 24" med kopplingar och intag för dagvatten; vid 83+04 och 84+56 st	2	100.-	200	-				
		Rothuggning och borttagning av träd och buskar			125	-	465	-		
Oförutsett och arbetsledning c:a 20 %							925	35	5400	-
		Dikessträckan 0-0a-0b.								
Schaktningsarbete, rör m.m.										
163+40= =170+00- -171+10	110	Cementrör; 9" m	110	3.40	374	-				
		Schaktning, stämpling, rörläggning, återfyllning m	110	3.-	330	-				
171+10- -171+18	8	Cementrör; 9" m	8	3.40	27	20				
		Schaktning, stämpling, rörläggning, återfyllning m	8	6.50	52	-				
171+18- -172+00	82	Cementrör; 8" m	82	3.-	246	-				
		Schaktning, stämpling, rörläggning, återfyll-								
Övf.	190	Överföres			1029	20			138300	-

Läge	Längd m.	Arbete, jordart m. m.	Antal	à-pris	Kostnad kronor	Kostnad öre	Kostnad kronor	Kostnad öre	Summa kronor	Summa öre
Övf.	190	Överfört			1029	20			138300	-
		ning m	82	3.-	246	-				
172+00- -172+61	61	Cementrör; 8" m	61	3.-	183	-				
		Schaktning, stämpling,								
		rörläggning, återfyll-								
		ning m	61	4.-	244	-				
172+61- -174+00	139	Cementrör; 6" m	139	1.90	264	10				
		Schaktning, stämpling,								
		rörläggning, återfyll-								
		ning m	139	3.-	417	-	2383	30		
Tills.	400 m.									
Diverse arbeten:										
Brunnar 24" med kopplingar; vid										
171+18, 172+00, 172+61, 173+85										
och 174+00		st.	5	70.-			350	-		
Oförutsett och arbetsledning c:a 20%							266	70	3000	-
					Summa kostnad				141300	-
		Sammandrag.								
		Huvudavlopp.								
596	6	Dikessträckan A-B-C			1100	-				
614	6	" C-D			7700	-				
645	6	" D-E-F			11800	-				
1016	6	" F-G-H			22200	-				
Övf. 2871		Överföres			42800	-				

KOSTNADSFÖRSLAG

Läge	Längd m.	Arbete, jordart m. m.	Antal	à-pris	Kostnad kronor	Kostnad öre	Kostnad kronor	Kostnad öre	Summa kronor	Summa öre
Övf. 2871		Överfört			42800	-				
1574	Ö 4610	Dikessträckan H-I-K-L			38800	-				
232		" L-M			5600	-				
563	5240	" M-N-O			11600	-			98800	-
		Sidoavlopp.								
331		Dikessträckan H-Ha			9900	-				
175		" Ha-Hb			5400	-				
239		" Hb-Hc			5000	-				
515		" Hc-Hd			6900	-				
521		" Hb-He			5000	-				
180		" Hc-Hf			1900	-	34100	-		
456		" L-La					5400	-		
400	2817	" O-Oa-Ob					3000	-	42500	-
Summa	8057	meter.			Summa kostnad				141300	-

Tågarp den 9 juni 1948.

Å tjänstens vägnar:

C.H.Wallér

Statens lantbruksingenjör.

Kall 8/6

STATENS REPRODUKTIONSANSTALT
561345

Läge	Längd m.	Arbete, jordart m. m.	Antal	å-pris	Kostnad		Kostnad		Summa		
					kronor	öre	kronor	öre	kronor	öre	
											1
											2
											3
											4
											5
											6
											7
											8
											9
											10
											11
											12
											13
											14
											15
											16
											17
											18
											19
											20
											21
											22
											23
											24
											25
											26
											27
											28
											29
											30
											31
											32
											33
											34
											35

Bil. E.

Kostnadsförslag till trummor, som skola nybyggas för enskilda vägar.

Trumma enligt typritning 1.

Rivning av nuvarande bro eller trumma	30	kr.
Cementrör; 150 cm / 60"/, 6 m. à 90 kr.	540	"
Rörens läggning; 6 m. à 6.- kr.	36	"
Betong till frontmurar med formsättning; 9 m^3 Btg. 350 E à 90 kr.	810	"
Armeringsnät till frontmurar; 35 m^2 à 2.40 kr.	84	"
Stensättning nerströms och uppströms trumman av avloppets botten och slänter; 16 m^2 à 15 kr.	240	"
Återfyllning, vägbanans ordningställande m.m.	60	"
Kostnad	1800	kr.

Trumma enligt typritning 2.

Rivning av nuvarande bro eller trumma	30	kr.
Cementrör; 150 cm /60"/, 6 m. à 90 kr.	540	"
Rörens läggning; 6 m. à 6 kr.	36	"
Betong till frontmurar med stensättning; 9 m^3 Btg. 350 E à 90 kr.	810	"
Armeringsnät till frontmurar; 35 m^2 à 2.40 kr.	84	"
Räcke av vinkeljärn	160	"
Stensättning nerströms och uppströms trumman av avloppets botten och slänter; 16 m^2 à 15 kr.	240	"
Återfyllning, vägbanans ordningställande m.m.	100	"
Kostnad	2000	kr.

Tågarp den 9 juni 1948.

Å tjänstens vägnar:

C.H.Wallér.

Statens lantbruksingenjör.

Wall 8/6 T.B.G.
Hi

Jordersättningslängd

Bil. F.

Fastighet	Ägarens namn	Läge pål. n:r	Antal m2	Pris pr m2 öre	Kronor		Summa Kronor	
1	2	3	4	5	6		7	
Ersättning för jord, som gräves bort vid utvidgning av det nuvarande floddiket -								
markförlust.								
	Dikessträckan A-B-C.							
Norra Möinge 13 1	Kungl. Maj:t och	34+62-33+04						
	Kronan.	h.s.158x0.35	55	0.40	22	-		
	arr. Mauritz Måns-	v.s.158x0.45	71	0.40	28	40	50	40
	son.	Summa	126				50	40
	Dikessträckan C-D.							
Norra Möinge 13 1	Kungl. Maj:t och	32+95-27+70						
	Kronan.	h.s.525x0.35	184	0.40	73	60		
	arr. Mauritz Måns-	v.s.525x0.50	263	0.40	105	20	178	80
	son.							
Norra Möinge 15 1	Kungl. Maj:t och	27+70-26+90						
	Kronan.	h.s.80x0.50	40	0.40	16	-		
	arr. Mauritz Måns-	v.s.80x1.00	80	0.40	32	-	48	-
	son.	Summa	567				226	80
	Dikessträckan D-E-F.							
Norra Möinge 6 1	Asmundtorps kyrka	26+90-26+50						
	arr. Anton Karlsson	v.s.40x0.50	20	0.40	8	-	8	-
	arr. Ludvig Nilsson	26+90-26+50						
		h.s.40x1.20	48	0.40	19	20		
		26+50-20+45						
		h.s.605x1.60	968	0.40	387	20		
		Överföres	1036		406	40	8	-

Fastighet	Ägarens namn	Läge pål. n:r	Antal m2	Pris pr m2 öre	Kronor		Summa Kronor	
1	2	3	4	5	6		7	
		Överfört	1036		406	40	8	-
		v.s.605x0.30	182	0.40	72	80	479	20
		Summa	1218				487	20
	Dikessträckan F-G-H.							
Norra Möinge 2 5	Alfred Olsson	20+45-19+00						
		h.s.145x0.75	109	0.40	43	60		
		v.s.145x0.60	87	0.40	34	80		
		19+00-18+60						
		v.s.40x0.75	30	0.40	12	-	90	40
Norra Möringe 2 6	Gustaf Gunnarssons	19+00-18+60						
	sterbhus	h.s.40x0.95	38	0.40	15	20	15	20
Rönneberga 1 10, 1 12	Einar Larsson	18+60-15+61						
		h.s.299x0.90	269	0.40	107	60		
		v.s.299x1.00	299	0.40	119	60	227	20
Rönneberga 1 8	Karl Palm	15+61-13+20						
		h.s.241x1.25	301	0.40	120	40		
		v.s.241x1.45	349	0.40	139	60	260	-
Örstorp 1 2	Hans J. Hallgard	13+20-10+29						
		h.s.291x1.80	524	0.40	209	60		
		v.s.291x2.00	582	0.40	232	80	442	40
		Summa	2588				1035	20
	Dikessträckan H-I-K-L.							
Örstorp 1 2	Hans J. Hallgard	10+29-9+14						
		h.s.115x1.75	201	0.40	80	40		
		Överföres	201		80	40		

Fastighet	Ägares namn	Läge pål. n:r	Antal m²	Pris pr m² öre	Kronor		Summa Kronor	
1	2	3	4	5	6		7	
		Överfört	201		80	40		
		v.s.115x2.00	230	0.40	92	-		
		9+14-8+11						
		h.s.113x1.40	158	0.35	55	30		
		v.s.113x1.35	153	0.35	53	55		
		8+11-7+00						
		v.s.111x1.55	172	0.35	60	20		
		7+00-6+00						
		v.s.100x1.65	165	0.35	57	75		
		6+00-5+37						
		v.s.63x1.90	120	0.35	42	-		
		5+37-4+50						
		v.s.87x1.45	126	0.35	44	10		
		4+50-4+27						
		v.s.23x1.30	30	0.35	10	50	495	80
Rönneberga 8 1	Asmundtorps kyrka	8+11-7+00						
	arr. Evald Jönsson	h.s. 111x1.60	178	0.40	71	20	71	20
Mosslott till Rönneberga 2	Nils J. Jönsson	7+00-6+00						
		h.s.100x1.45	145	0.35	50	75	50	75
Rönneberga 10 1	Asmundtorps kyrka	6+00-5+37						
	arr. Erik Hansson	h.s.63x1.95	123	0.35	43	05	43	05
D:o 12 3	Malmö predikstols-	5+37-4+50						
	hemman, arr. Alfred	h.s.87x1.10	96	0.35	33	60	33	60
	Håkansson.							
		Överföres	1897				694	40

Fastighet	Ägares namn	Läge pål. n:r	Antal m²	Pris pr m² öre	Kronor		Summa Kronor	
1	2	3	4	5	6		7	
		Överfört	1897				694	40
Rönneberga 12 2	Malmö predikstols-	4+50-4+27						
	hemman; arr. Bror	h.s.23x0.80	18	0.35	6	30		
	Larsson	4+27-3+84						
		h.s.43x1.10	47	0.35	16	45		
		154+38-154+68						
		h.s.30x1.00	30	0.40	12	-	34	75
Rönneberga 9 1	Asmundtorps kyrka,	3+84-3+30						
	arr. Nils J. Jönsson	h.s.54x1.40	76	0.35	26	60		
		3+30-0+00=						
		=150+00						
		h.s.330x1.15	380	0.40	152	-		
		150+00-150+40						
		h.s.40x1.30	52	0.40	20	80		
		151+75-152+08						
		h.s.33x0.85	28	0.40	11	20	210	60
Örstorp 1 3	Malte Jönsson	4+27-3+84						
		v.s.43x1.25	54	0.35	18	90		
		3+84-3+30						
		v.s.54x1.25	68	0.35	23	80		
		3+30-0+00=						
		= 150+00						
		v.s.330x1.25	412	0.35	144	20	186	90
Rönneberga 11 1	Asmundtorps kyrka,							
		Överföres	3062				1126	65

PETTERSONSKA BOKTR EFTR 30249

Fastighet	Ägares namn	Läge pål. n:r	Antal m²	Pris pr m² öre	Kronor		Summa Kronor	
1	2	3	4	5	6		7	
		Överfört	3062				1126	65
	arr. Edvin Svensson	150+40-151+75						
		h.s.135x1.10	149	0.40	59	60		
		152+08-152+48						
		h.s.40x0.95	38	0.40	15	20	74	80
Rönneberga av 5 2-4 /mosslott/	Edvin Svensson	152+48-152+88						
		h.s.40x1.05	42	0.40	16	80	16	80
Rönneberga 13 5, 14 9, 4 2 och 7 6.	Edvin Svensson	152+88-154+38						
		h.s.150x0.90	135	0.40	54	-	54	-
Kleisinge 3 1	Edith Håkansson	0+00=150+00-						
		-150+40						
		v.s.40x1.30	52	0.35	18	20		
		150+40-151+75						
		v.s.135x1.45	196	0.35	68	60		
		151+75-152+08						
		v.s.33x1.30	43	0.35	15	05		
		152+08-152+48						
		v.s.40x1.45	58	0.35	20	30		
		152+48-152+88						
		v.s.40x1.60	64	0.35	22	40		
		152+88-154+38						
		v.s.150x1.45	218	0.35	76	30		
		154+38-154+68						
		v.s.30x1.40	42	0.35	14	70	235	55
		Summa	4099				1507	80

Fastighet	Ägares namn	Läge pål. n:r	Antal m²	Pris pr m² öre	Kronor		Summa Kronor	
1	2	3	4	5	6		7	
	Sammandrag.							
Asmundtorps s:n.								
Norra Möinge 13 1	Kungl. Maj:t och Kronan. arr. Mauritz Månsson.		573		229	20		
Norra Möinge 15 1	Kungl. Maj:t och Kronan. arr. Mauritz Månsson		120		48	-		
Norra Möinge 6 1	Asmundtorps kyrka arr. Anton Karlsson		20		8	-		
	arr. Ludvig Nilsson		1198		479	20		
Norra Möinge 2 5	Alfred Olsson		226		90	40		
D:o 2 6	Gustaf Gunnarssons sterbhus		38		15	20		
Rönneberga 1 10, 1 12	Einar Larsson		568		227	20		
D:o 1 8	Karl Palm		650		260	-		
Örstorp 1 2	Hans J. Hallgard		2461		938	20		
Rönneberga 8 1	Asmundtorps kyrka, arr. Evald Jönsson		178		71	20		
Mosslott till Rönneberga 2	Nils J. Jönsson		145		50	75		
Rönneberga 10 1	Asmundtorps kyrka, arr. Erik Hansson		123		43	05		
D:o 12 3	Malmö predikstols-							
		Överfört	6300		2460	40		

PETTERSONSKA BOKTR. EFTR. 30249

Fastighet	Ägares namn	Läge pål. n:r	Antal m²	Pris pr m² öre	Kronor		Summa Kronor	
1	2	3	4	5	6		7	
		Överfört	6300				2460	40
	hemman, arr. Alfred							
	Håkansson		96		33	60		
Rönneberga 12 2	Malmö predikstols-							
	hemman, arr. Bror							
	Larsson		95		34	75		
D:o 9 1	Asmundtorps kyrka,							
	arr. Nils J. Jöns-							
	son.		536		210	60		
Örstorp 1 3	Malte Jönsson		534		186	90		
Rönneberga 11 1	Asmundtorps kyrka,							
	arr. Edvin Svensson		187		74	80		
Rönneberga av 5 2-4 / mosslott/	Edvin Svensson		42		16	80		
Rönneberga 13 5, 14 9,								
4 2 och 7 6.	Edvin Svensson		135		54	-		
Sireköpinge s:n.								
Kleisinge 3 1	Edith Håkansson		673		235	55		
		Summa	8598		3307	40		

Tågarp den 9 juni 1948.

Å tjänstens vägnar:

C.H. Wallér

C.H.Wallér.

Statens lantbruksingenjör.

Janne Jönsson John Kristiansson

Gode män.

Fastighet	Ägares namn	Läge pål. n:r	Antal m²	Pris pr m² öre	Kronor	Summa Kronor
1	2	3	4	5	6	7

PETTERSONSKA BOKTR. LPTN. i SKARA
30249

Jordersättningslängd

Bil. G.

Fastighet	Ägarens namn	Läge pål. n:r	Antal m³	Pris pr m³ öre	Kronor		Summa Kronor	
1	2	3	4	5	6		7	
Ersättning för intrång genom jordupplag, uträknad i förhållande till storleken av de schaktmassor, som uppläggas.								
	Dikessträckan A-B-C.							
Norra Möinge 1 13	Kungl. Maj:t och	34+62-33+04						
	Kronan	h.s.	125	60	75	-		
	arr. Mauritz Månsson.	v.s.	125	60	75	-	150	-
		Summa	250				150	-
	Dikessträckan C-D.							
Norra Möinge 1 13	Kungl. Maj:t och	32+95-27+90						
	Kronan	h.s.	525	60	315	-		
	arr. Mauritz Månsson	v.s.	525	60	315	-	630	-
Norra Möinge 1 15	Kungl. Maj:t och	87+70-26+90						
	Kronan	h.s.	120	60	72	-		
	arr. Maurtiz Månsson	v.s.	120	60	72	-	144	-
		Summa	1290				774	-
	Dikessträckan D-E-F.							
Norra Möinge 1 6	Asmundtorps kyrka,	26+90-26+50						
	arr. Anton Karlsson	v.s.	85	60	51	-	51	-
	arr. Ludvig Nilsson	26+90-26+50						
		h.s.	85	60	51	-		
		Överföres	170		51	-	51	-

Fastighet	Ägarens namn	Läge pål. n:r	Antal m³	Pris pr m³ öre	Kronor		Summa Kronor	
1	2	3	4	5	6		7	
		Överfört	170		51	-	51	-
		26+50-20+45						
		h.s.	1255	60	753	-		
		v.s.	1255	60	753	-	1557	-
		Summa	2680				1608	-
	Dikessträckan F-G-H.							
Norra Möinge 2 5	Alfred Olsson	20+45-19+00						
		h.s.	300	60	180	-		
		v.s.	300	60	180	-		
		19+00-18+60						
		v.s.	80	60	48	-	408	-
Norra Möinge 2 6	Gustaf Gunnarssons	19+00-18+60						
	sterbhus	h.s.	80	60	48	-	48	-
Rönneberga 1 10 ,1 12	Einar Larsson	18+60-15+61						
		h.s.	465	60	279	-		
		v.s.	465	60	279	-	558	-
Rönneberga 1 8	Karl Palm	15+61-13+20						
		h.s.	520	60	312	-		
		v.s.	520	60	312	-	624	-
Örstorp 1 2	Hans J. Hallgard	13+20-10+29						
		h.s.	895	60	537	-		
		v.s.	895	60	537		1074	-
		Summa	4520				2712	-

PETTERSONSKA BOKTR. A.-B. STH

Fastighet	Ägares namn	Läge pål. n:r	Antal m³	Pris pr m³ öre	Kronor	Summa Kronor
1	2	3	4	5	6	7
	Dikessträckan H-I-K-L.					
Örstorp 1 2	Hans J. Hallgard	10+29-9+14				
		h.s.	355	60	213 -	
		v.s.	355	60	213 -	
		9+14-8+11				
		h.s.	315	60	189 -	
		v.s.	315	60	189 -	
		8+11-7+00.				
		v.s.	350	60	210 -	
		7+00-6+00				
		v.s.	325	60	195 -	
		6+00-5+37				
		v.s.	200	60	120 -	
		5+37-4+50				
		v.s.	210	60	126 -	
		4+50-4+27				
		v.s.	45	60	27 -	1482 -
Rönneberga 8 1	Asmundtorps kyrka,	8+11-7+00				
	arr. Evald Jönsson	h.s.	350	60	210 -	210 -
Mosslott till Rönneberga 2	Nils J. Jönsson	7+00-6+00				
		h.s.	325	60	195 -	195 -
Rönneberga 10 1	Asmundtorps kyrka	6+00-5+37				
	arr. Erik Hansson	h.s.	200	60	120 -	120 -
D:o 12 3	Malmö predikstols-					
		Överföres	3345			2007 -

Fastighet	Ägares namn	Läge pål. n:r	Antal m³	Pris pr m³ öre	Kronor		Summa Kronor	
1	2	3	4	5	6		7	
		Överfört	3345				2007	-
	hemman, arr. Alfred	5+37-4+50						
	Håkansson	h.s.	210	60	126	-	126	-
Rönneberga 12 2	Malmö predikstols-	4+50-4+27						
	hemman, arr. Bror							
	Larsson	h.s.	45	60	27	-		
		4+27-3+84						
		h.s.	90	60	54	-		
		154+38-154+68						
		h.s.	70	60	42	-	123	-
Rönneberga 9 1	Asmundtorps kyrka,	3+84-0+00=						
	arr. Nils J. Jöns-	= 150+00						
	son.	h.s.	1115	60	669	-		
		150+00-150+						
		+40.						
		h.s.	145	60	87	-		
		151+75-152+08						
		h.s.	70	60	42	-	798	-
Örstorp 1 3	Malte Jönsson	4+27-3+84						
		v.s.	90	60	54	-		
		3+84-0+00=						
		= 150+00.						
		v.s.	1115	60	669	-	723	-
Rönneberga 11 1	Asmundtorps kyrka	150+40-151+75						
		Överföres	5295				3777	-

PETTERSONSKA BOKTR. EFTR. SKARA
30249

Fastighet	Ägares namn	Läge pål. n:r	Antal m³	Pris pr m³ öre	Kronor		Summa Kronor	
1	2	3	4	5	6		7	
		Överföres	5295				3777	-
	arr. Edvin Svensson	h.s. 152+08-152+ +48.	355	60	213	-		
		h.s. 152+48-152+ +88.	95	60	57	-	270	-
Rönneberga av 5 2-4 /mosslott/	Edvin Svensson							
		h.s. 152+88-154+ +38.	105	60	63	-	63	-
Rönneberga 13 5, 14 9, 4 2 och 7 6.	Edvin Svensson							
		h.s. 0+00=150+00- -150+40.	370	60	222	-	222	-
Kleisinge 3 1	Edith Håkansson							
		v.s. 150+40-151+ +75	145	60	87	-		
		v.s. 151+75-152+ +08.	355	60	213	-		
		v.s. 152+08-152+ +48.	70	60	42	-		
		v.s. 152+48-152+ +88.	95	60	57	-		
		Överföres	6885		399	-	4332	-

Fastighet	Ägares namn	Läge pål. n:r	Antal m³	Pris pr m³ öre	Kronor		Summa Kronor	
1	2	3	4	5	6		7	
		Överfört	6885		399	-	4332	-
		v.s.	105	60	63	-		
		152+88-154+						
		+38.						
		v.s.	370	60	222	-		
		154+38-154+68						
		v.s.	70	60	42	-	726	-
		Summa	8430				5058	-
	Sammandrag.							
Asmundtorps s:n.								
Norra Möinge 13 1	Kungl. Maj:t och							
	Kronan, arr. Mau-							
	ritz Månsson		1300		780	-		
Norra Möinge 15 1	Kungl. Maj:t och							
	Kronan							
	arr. Mauritz Månsson		240		144	-		
Norra Möinge 6 1	Asmundtorps kyrka,							
	arr. Anton Karlsson		85		51	-		
	arr. Ludvig Nilsson		2595		1557	-		
Norra Möinge 2 5	Alfred Olsson		680		408	-		
D:o 2 6	Gustaf Gunnarssons							
	sterbhus		80		48	-		
Röaneberga 1 10, 1 12	Einar Larsson		930		558	-		
D:o 1 8	Karl Palm		1040		624	-		
		Överföres	6950		4170			

PETTERSONSKA BOKTR. EFTR. STOCKH.
30249

Fastighet	Ägares namn	Läge pål. n:r	Antal m³	Pris pr m³ öre	Kronor		Summa Kronor	
1	2	3	4	5	6		7	
		Överföres	6950		4170	-		
Örstorp 1 2	Hans J. Hallgard		4260		2556	-		
Rönneberga 8 1	Asmundtorps kyrka,							
	arr. Evald Jönsson		350		210	-		
Mosslott till Rönneberga 2	Nils J. Jönsson		325		195	-		
Rönneberga 10 1	Asmundtorps kyrka,							
	arr. Erik Hansson		200		120	-		
D:o 12 3	Malmö predikstols-							
	hemman, arr. Alfred							
	Håkansson		210		126	-		
D:o 12 2	Malmö predikstols-							
	hemman, arr. Bror							
	Larsson		205		123	-		
D:o 9 1	Asmundtorps kyrka,							
	arr. Nils J. Jönsson		1330		798	-		
Örstorp 1 3	Malte Jönsson		1205		723	-		
Rönneberga 11 1	Asmundtorps kyrka,							
	arr. Edvin Svensson		450		270	-		
Rönneberga av 5 2-4 /mosslott/	Edvin Svensson		105		63	-		
Rönneberga 13 5, 14 9,	Edvin Svensson		370		222	-		
4 2 och 7 6.								
<u>Sireköpinge s:n.</u>								
Kleisinge 3 1	Edith Håkansson		1210		726	-		
		Summa	17170		10302	-		

Fastighet	Ägares namn	Läge pål. n:r	Antal m²	Pris pr m² öre	Kronor	Summa Kronor
1	2	3	4	5	6	7

Tågarp den 9 juni 1948.

Å tjänstens vägnar:

C.H.Wallér.

Statens lantbruksingenjör.

Gode män.

Hall 8/6 [illegible]

PETTERSONSKA BOKTR. EFTR. SKARA
30249

Grävningstabell.

Läge	Längd	Djup	Botten-bredd	Dag-bredd	Sido-lutning	Botten-höjd och lutning		Anmärkningar
	Meter							
1	2	3	4	5	6	7	8	9
			Huvudavlopp.					
			Dikessträckan A-B-C.					
39	-	0.85				13.20		Det nuv. floddiket mellan 39 och 34+62, som ingår i torrläggningsföretaget 5/6 mtl. N Möinge 13 och 15 av år 1891, upprensas av detta företag.
38+50	50	0.65						
38	50	1.-						
37+50	50	0.95						
37	50	1.15				2:1000		
36+50	50	1.20						
36	50	1.35						
35+50	50	1.10						
35	50	1.55						Fp. 1 i N sidan av betongsockel till kraftledningsstativ c:a 62 m: S om avvägn. pkt 34+80. Utmärkt med järndubb i kors 0.12 m. under sockelns översida och mitt emellan dess östra och västra sidor; jst + 17.84 m.
34+62	38	1.50				14.08		
34+50	12	1.40	0.50	4.-	1:1.25			
34	50	1.35	"	3.90	"	6:1000		Öppet avlopp mellan 34+62 och 33+04.
33+50	50	1.35	"	3.90	"			
33+10	40	1.30	"	3.75	"			
33+04	6	1.50	"	4.25	"	15.03		
Summa	596	meter.						
			Dikessträckan C-D.					
33+04-		1.50				15.03		Bron mellan 33+04 och 32+95 bibehålles oförändrad, bottnen i bron rensas och befrias från slam.
-32+95	9	1.60	0.50	4.50	1:1.25	15.06		
32+50	45	1.55	"	4.40	"	3:1000		Öppet avlopp mellan 32+95 och 26+90.
Övf.	54							

Läge	Längd	Djup	Botten-bredd	Dag-bredd	Sido-lutning	Botten-höjd och lutning		Anmärkningar
	Meter							
1	2	3	4	5	6	7	8	9
Övf.	54					3:1000		
32	50	1.95	0.50	5.40	1:1.25			
31+50	50	1.80	"	5.-	"	15.50		Fp. 2 i N sidan av betongsockel till kraftledningsstativ ca 52 m. S om avvägn.pkt 31+50. Utmärkt med järndubb i kors 0.38 m. under sockelns översida och mitt emellan dess östra och västra sidor; jst + 18.85 m.
31	50	1.50	"	4.25	"			
30+50	50	1.55	"	4.40	"			
30	50	1.55	"	4.40	"			
29+50	50	1.65	"	4.65	"	4:1000		
29	50	1.65	"	4.65	"			
28+50	50	2.20	"	6.-	"			
28	50	1.90	"	5.25	"			
27+50	50	1.90	"	5.25	"			
27	50	1.65	"	4.65	"			
26+90	10	1.75	"	4.90	"	17.34		
Summa	614	meter.						
			Dikessträckan D-E-F.					
26+90	-	1.75	0.50	4.90	1:1.25	17.34		Öppet avlopp mellan 26+90 och 20+45.
26+50	40	2.15	"	5.90	"	4:1000		
26	50	1.45	"	4.15	"	17.70		
25+50	50	1.65	"	4.65	"			
						4:1000		
25	50	1.75	"	4.90	"			
24+77	23	2.10	"	5.75	"			Fp. 3 i boningshus c:a 140 m. Ö. om avvägn.pkt 24+77. Utmärkt med järndubb i kors i grundmur till V långsidan, 4.45 m. N om knuten och 0.39 m. under grundmurens överkant; jst + 25.32 m.
24+50	27	1.70	"	4.75	"	18.30		
24	50	1.60	"	4.50	"			
						5:1000		
23+50	50	1.80	"	5.-	"			
Övf.	340							

PETTERSONSKA BOKTRYCKERIET, SKARA

Läge	Längd	Djup	Botten-bredd	Dag-bredd	Sido-lutning	Botten-höjd och lutning		Anmärkningar
	Meter							
1	2	3	4	5	6	7	8	9
Övf.	340							
23	50	1.80	0.50	5.-	1:1.25			
22+50	50	1.80	"	5.-	"			
22	50	1.80	"	5.-	"	5:1000		
21+50	50	1.95	"	5.40	"			
21	50	2.15	"	5.90	"			
20+88	12	2.35	"	6.35	"			
20+50	38	1.90	"	5.25	"	20.30		
20+45	5	1.90	"	5.25	"	20.32		
Summa	645	meter.						
			Dikessträckan F-G-H.					
20+45	-	1.90	0.50	5.25	1:1.25	20.32		Öppet avlopp mellan 20+45 och 10+29 = 130+00.
20	45	2.-	"	5.50	"			
19+50	50	1.90	"	5.25	"			
19	50	2.65	"	7.15	"			
18+50	50	1.90	"	5.25	"	3:1000		
18	50	1.85	"	5.15	"			
17+81	19	1.40	"	4.-	"			
17+50	31	1.60	"	4.50	"			
17	50	1.75	"	4.90	"			
16+50	50	1.65	"	4.65	1:1.25	21.50		
16	50	1.60	"	5.-				
15+61	39	1.70	"	5.60	1:1.50	2:1000		
15+50	11	1.80	"	5.90				
Övf.	495							

Läge	Längd	Djup	Botten-bredd	Dag-bredd	Sido-lutning	Botten-höjd och lutning		Anmärkningar
	Meter							
1	2	3	4	5	6	7	8	9
Övf.	495							
15	50	1.60	0.50	5.30				Fp. 4 i uthus ca 107 m. Ö om avvägn.pkt 15+24. Utmärkt med järndubb i kors i grundmuren till V. långsidan, 1.28 m. under grundmurens överkant och 0.34 m. N om SV knuten; jst + 26.74 m.
14+50	50	1.80	"	5.90				
14	50	1.90	"	6.20				
13+50	50	1.85	"	6.05				
13	50	1.85	"	6.05		2:1000		
12+50	50	1.90	"	6.20				
12	50	1.90	"	6.20				
11+50	50	2.40	"	7.70				
11	50	2.40	"	7.70				
10+50	50	2.25	"	7.25				
10+29= =130+00	21	2.10	"	6.80		22.74		
Summa	1016 meter.							
				Dikessträckan H-I-K-L.				
10+29	-	2.10	0.50	6.80	1:1.50	22.74		Öppet avlopp mellan 10+29-0+00 = 150+00 och 150+00-154+68.
10	29	2.10	"	6.80	"			
9+50	50	1.90	"	6.20	"			
9	50	1.95	"	6.35	"			Fp. 5 i uthus c:a 80 m. ONO avvägn.pkt 9+15. Utmärkt med järndubb i kors i grundmuren till V långsidan, 0.49 m. under grundmurens överkant och 4.14 m. N om SV knuten; jst + 28.63 m.
8+50	50	1.85	"	6.05	"	2:1000		
8	50	1.95	"	6.35	"			
7+50	50	2.25	"	7.25	"			
7	50	2.50	"	8.-	"			
6+50	50	1.95	"	6.35	"			
Övf.	379							

426011

PETTERSONSKA BOKTR.EFTR. SKARA

Läge	Längd	Djup	Botten-bredd	Dag-bredd	Sido-lutning	Botten-höjd och lutning		Anmärkningar
	Meter							
1	2	3	4	5	6	7	8	9
Övf.	379					2:1000		
6	50	1.95	0.50	6.35	1:1.50	23.60		
5+50	50	1.85	"	6.05	"	2:1000		
5	50	1.90	"	6.20	"			
4+50	50	1.75	"	4.90	"	23.90		
4	50	1.80	"	5.90	"			
3+50	50	1.95	"	6.35	"			
3	50	2.-	"	6.50	"			
2+50	50	2.30	"	7.40	"			
2	50	2.35	"	7.55	"	1:1000		
1+50	50	2.25	"	7.25	"			
1	50	2.40	"	7.70	"			
0+50	50	2.75	"	8.75	"			Fp. 7 i Ö sidan av betong-sockel till kraftledningsstolpe för järnvägen Billeberga-Tågarp, i järnvägens Ö. sida och ca 26 m. V om avvägn. pkt 61+80. Utmärkt med järndubb i kors 0.50 m. under sockelns översida och 0.16 m. S om dess N sida; jst + 28.99 m.
0+00= =150+00	50	2.85	"	9.05	"			
150+50	50	2.30	"	7.40	"			
151	50	2.05	"	6.65	"			
+50	50	1.90	"	6.20	"			
152	50	1.90	"	6.20	"			
+50	50	2.-	"	6.50	"			
153	50	2.25	"	7.25	"			
+50	50	2.35	"	7.55	"			
154	50	2.40	"	7.70	"			
+50	50	2.15	"	6.95	"			
+68	18	2.05	"	6.65	"	24.81		
Övf.	1497							

Läge	Längd	Djup	Botten-bredd	Dag-bredd	Sido-lutning	Botten-höjd och lutning		Anmärkningar
	Meter							
1	2	3	4	5	6	7	8	9
Övf.	1497							
+68	-	1.95				24.89		24" cementrör mellan 154+68 och 155+45.
155	32	1.95				2:1000		
+45	45	2.-				25.04		
Summa	1574	meter.						
				Dikessträckan L-M.				
155+45= =80+00	-	1.85				25.14		Nuv. trumman mellan 155+45= =80+00 och 155+60 bibehålles. Rensas och befrias från slam.
155+60	15	1.75				25.25		24" cementrör mellan 155+60 och 157+77.
156	40	1.65						Fp. 8 å Ö sidan av betong-sockel till kraftledningsstolpe för järnvägen Billeberga-Tågarp, i järnvägens Ö.sida, 23 m. N om järnvägstrumma vid avvägn.pkt 155+60. Utmärkt med järndubb i kors, 0.38 m. under sockelns översida och 0.19 m S om dess N sida; jst + 27.90 m.
+50	50	1.65				0.5:1000		
157	50	1.70						
+50	50	1.85						
+77	27	1.95				25.36		
Summa	232	meter.						
				Dikessträckan M-N-O.				
157+77	-	1.95				25.36		24" cementrör mellan 157+77 och 159+45.
158	23	2.05						
+50	50	1.95				0.5:1000		
159	50	1.80						
+45	45	1.70				25.44		21" cementrör mellan 159+45 och 162+55
+50	5	1.75						
160	50	1.65				0.5:1000		
+50	50	1.60						Huvudfix /=fixpkt.9/. En av kartverket utmärkt fixpkt i stor sten i V sidan av det V diket till järnvägen mellan
Övf.	273							

PETTERSONSKA BOKTR. EFTR. SKARA

Läge	Längd	Djup	Botten-bredd	Dag-bredd	Sido-lutning	Botten-höjd och lutning		Anmärkningar
	Meter							
1	2	3	4	5	6	7	8	9
Övf.	273					0.5:1000		Billeberga och Tågarp, där densamma skär fastigheten Kleisinge 1[8]. I ekonomiska kartverkets beskrivning över avvägda punkter inom Sireköpinge s:n beskrives fixpunkten /på plankartan ritning 3 betecknad Fp 9/ sålunda:" SO Tågarp invid V diket för järnvägen Hälsingborg-Landskrona 453 m.SSO om km-pålen 23/5, 305 m. SSO om banvaktsstuga och 28 m.SSO om grind i järnvägsstängslet; jst + 28.23 m".
+76	26	1.80						
161	24	1.80						
+50	50	1.70						
162	50	1.55						
+55	55	1.70				25.60		
+55	-	1.65				25.66		15" cementrör mellan 162+55 och 163+31.
163	45	1.30				2:1000		
+31	31	1.55				25.81		Nuv. trumma mellan 163+31 och 163+40 = 170+00 bibehålles oförändrad. Rensas och befrias från slam. Fp 10 i boningshus c:a 70 m. V om avvägn.pkt 163+31. Utmärkt med järndubb i kors i grundmuren till Ö gaveln, 0.40 m. under grundmurens överkant och 0.30 m. S om NÖ knuten; jst + 27.67 m.
163+40 =170+ +00	9							
Summa	563	meter.						
				Sidoavlopp.				
			Dikessträckan H-Ha.					
10+29= =130+00	-	1.40				23.40		24" cementrör mellan 10+29= = 130+00 och 132+80=240+00 samt mellan 240+00 och 240+51.
130+50	50	1.90						
131	50	2.05				4:1000		
+50	50	2.05						
132	50	1.90						
+04	4	1.90				24.22		
+50	46	2.20				3:1000		
132+80 =240+ +00	30	2.15				24.45		
Övf.	280					3:1000		

Läge	Längd	Djup	Botten-bredd	Dag-bredd	Sido-lutning	Botten-höjd och lutning		Anmärkningar
	Meter							
1	2	3	4	5	6	7	8	9
Övf.	280					3:1000		
240+51	51	2.05				24.60		Fp. 6 i järnvägstrumma V om avvägn.pkt 240+95 vid km 24+515. Nerströmssidan, på översidan av N sidomurens utskjutande del; jst + 26.74 m.
Summa	331 meter.							
				Dikessträckan Ha-Hb.				
240+51	-	2.-				24.65		Nybyggnad av 70 cm. rörtrumma mellan 240+51 och 240+65.
240+65	14	2.10				24.69		
240+65	-	2.05				24.74		24" cementrör mellan 240+65 och 241+03=133+83 samt mellan 133+83 och 135+06=70+00.
241+03 =133+ +83	38	1.85				3:1000 24.85		
134	17	1.85				3:1000		
+44	44	1.90				25.03		
+50	6	1.80						
135	50	1.75				3:1000		
+06= =70+00	6	1.75				25.22		
Summa	175	meter.						
				Dikessträckan Hb-Hc.				
135+06	-	1.70				25.27		21" cementrör mellan 135+06 och 136+35.
135+50	44	1.65				3:1000		
136	50	1.70						
+35	35	1.80				25.66		
+35	-	1.75				25.71		18" cementrör mellan 136+35 och 137+45 = 60+00.
+50	15	1.75						
137	50	1.85				6:1000		
137+45=								
Övf.	194							

PETTERSONSKA BOKTR EFTR. SKARA

Läge	Längd	Djup	Botten-bredd	Dag-bredd	Sido-lutning	Botten-höjd och lutning		Anmärkningar
	Meter							
1	2	3	4	5	6	7	8	9
Övf.	194					6:1000		
=60+00	45	1.90				26.37		
Summa	239	meter.						
			Dikessträckan Hc-Hd.					
137+45	-	1.85				26.42		15" cementrör mellan 137+45 och 142+60.
+50	5	1.80				13:1000		
+66	16	1.90				26.69		
138	34	1.50						
+50	50	1.45						
139	50	1.40				13:1000		
+50	50	1.65						
140	50	1.60						
+45	45	1.50				30.32		
+45	-	1.45				30.36		
+50	5	1.35						
141	50	1.40						
+50	50	1.60				17:1000		
142	50	1.45						
+50	50	1.65						
+60	10	1.55				34.02		
Summa	515	meter.						
			Dikessträckan Hb-He.					
135+06= =70+00	-	1.50				25.45		12" cementrör mellan 135+06= = 70+00 och 72+34 = 180+00.
						12:1000		

PETTERSONSKA BOKTR. EFTR. SKARA

Läge	Längd	Djup	Botten-bredd	Dag-bredd	Sido-lutning	Botten-höjd och lutning		Anmärkningar
	Meter							
1	2	3	4	5	6	7	8	9
70+50	50	1.45				12:1000		
71	50	1.45				26.65 22:1000		
+50	50	1.65				27.75		
72	50	1.70				10:1000		
72+34= =180+00	34	1.60				28.59 28.60		10" cementrör mellan 72+34= = 180+00 och 181+08 = 73+74- -75+53.
180+50	50	1.55				16:1000		
181+08= =73+74	58	1.50 1.45				30.33 30.36		
74	26	1.55						
+50	50	1.75				13:1000		
75	50	1.45						
+50	50	1.30						
+53	3	1.55				32.69		
Summa	521	meter.						
				Dikessträckan		Hc-Hf.		
137+45= =60+00	-	1.75				26.55		9" cementrör mellan 137+45= = 60+00 och 61+11.
60+50	50	1.80				1:1000		
61	50	1.95						
+11	11	1.95				26.66		
+11	-	1.90				26.71		
+50	39	1.65				1:1000		
+80	30	1.65				26.78		
Summa	180	meter.						
				Dikessträckan		L-La.		
155+45=								

Läge	Längd	Djup	Botten-bredd	Dag-bredd	Sido-lutning	Botten-höjd och lutning		Anmärkningar
	Meter							
1	2	3	4	5	6	7	8	9
=80+00	-	1.70				25.20		12" cementrör mellan 155+45= = 80+00 och 81+73.
80+50	50	1.45						
81	50	1.65				3:1000		
+50	50	1.45						
+73	23	1.50				25.72		10" cementrör mellan 81+73 och 83+04.
82	27	1.70						
+38	38	2.55				3:1000		
+50	12	2.25						
83	50	1.45						
83+04	4	1.45				26.11		
83+04	-	1.40				26.14		8" cementrör mellan 83+04 och 56.
83+50	46	1.40				10:1000		
84	50	1.35				27.10		
+50	50	1.45				15:1000		
+56	6	1.45				27.94		
Summa	456	meter.						
				Dikessträckan 0-0a-0b.				
163+40= =170+00	-	1.20				25.90		9" cementrör mellan 163+40= = 170+00 och 171+18.
170+50	50	1.15				3:1000		
171	50	1.20						
+18	18	1.70				26.25 26.26		8" cementrör mellan 171+18 och 172+61.
+50	32	1.40				42:1000		
172	50	1.30				29.70		
Övf.	200					9:1000		

Läge	Längd	Djup	Botten-bredd	Dag-bredd	Sido-lutning	Botten-höjd och lutning		Anmärkningar
	Meter							
1	2	3	4	5	6	7	8	9
Övf.	200					9:1000		
+50	50	1.75						
+61	11	1.70				30.25		6" cementrör mellan 172+61 och 174.
173	39	1.35				14:1000		
+50	50	1.35				31.50		
+70	20	1.60				34:1000		
174	30	1.40				33.20		Fp. 11 i uthus ca 58 m. N om avvägn.pkt 174+00. Utmärkt med järndubb i kors i grundmuren till V långsidan, 0.56 m. under grundmurens överkant och 0.10 m. N om SV knuten; jst + 37.08 m.
Summa	400	meter.						
				Sammandrag.				
Längd.								
				Huvudavlopp.				
596			Dikessträckan		A-B-C			
614				"	C-D			
645				"	D-E-F			
1016				"	F-G-H			
1574				"	H-I-K-L			
232				"	L-M			
563	5240			"	M-N-O.			
				Sidoavlopp.				
331			Dikessträckan		H-Ha			
175				"	Ha-Hb			
239				"	Hb-Hc			
515				"	Hc-Hd			
1260								

PETTERSONSKA BOKTR. EFTR. SKARA

~~xxxx~~ Längd.	Längd	Djup	Botten-bredd	Dag-bredd	Sido-lutning	Botten-höjd och lutning		Anmärkningar
	Meter							
1	2	3	4	5	6	7	8	9
1260								
521				Dikessträckan		Hb-He		
180					"	Hc-Hf		
456					"	L-La		
400	2817				"	O-Oa-Ob		
Summa	8057 meter.							

Arbetet skall utföras i enlighet med förslagshandlingarna och ritningarna, därvid bl.a. följande skall iakttagas:

1/ Vid uppgrävning av de öppna dikessträckorna skall den nuvarande sektionen i regel utvidgas lika åt båda sidorna med undantag dock för delsträckorna 31+80-31+00 och 27+00-21+50, där avloppet i huvudsak skall utvidgas åt högra sidan. Utvidgningen skall utföras så, att det nya avloppet erhåller rak sträckning mellan olika större brytpunkter. Där avloppet följer gränslinje, skall denna och det nya avloppets mittlinje i regel sammanfalla. I krökar skall sektionen utvidgas åt krökens inre sida, så att denna uträtas i möjligaste mån.

2/ Schaktmassorna skola i regel fördelas till lika godhet och mängd på avloppets båda sidor. Då avloppet ej följer gränslinje, kan vederbörande jordägare dock påfordra, att alla massor eller större delen av dem skola uppläggas på viss sida. Följer avloppet gränslinje, måste särskild överenskommelse träffas mellan rågrannarna, om någon av dem påfordrar, att massorna ej skola fördelas lika på avloppets båda sidor.

3/ Schaktmassor få ej uppläggas på vägar och tomter, ej till större höjd än 1.50 m. och ej med brantare lutning mot avloppet än 1:2. Mellan av-

Läge	Längd	Djup	Botten-bredd	Dag-bredd	Sido-lutning	Botten-höjd och lutning		Anmärkningar
	Meter							
1	2	3	4	5	6	7	8	9

loppet och jordvallen skall lämnas en frikant av minst 1.50 m.

4/ Sten, skiffer och berg, som förekommer bland schaktmassorna, skola i möjligaste mån sammanföras i särskilda rösen. Öppningar skola upptagas i jordvallarna på minst var 40 m. samt dessutom vid alla tillstötande diken och svackor, så att ytvattnet obehindrat kan avrinna till avloppet. Öppningarna skola upptagas till minst 0.50 m. bottenbredd och få ej utföras med brantare slänter än 1:1.

5/ Stensättning skall grundläggas till ett djup av minst 0.20 m. under det nya avloppets bottenlinje samt utföras av flata eller kilade stenar i ordnade förband, vilka fogas med cementbruk. Om så erfordras, skall stensättning bakmuras. Mindre stenar än sådana av dimensionen 0.15x0.35x0.45 få ej användas till stensättning.

6/ Ommurningar och frontmurar till trummor för enskilda vägar skola utföras av betong med 350 kg. E-cement per m^3 och i enlighet med upprättade typritningar. Grunden skall utbottnas med skärv.

7/ Blivande entreprenör skall i god tid underrätta dikningsföretagets styrelse om de tidpunkter, då sådana arbeten komma att utföras, som beröra järnväg, allmänna och enskilda vägar, kraftledningar, telefonledningar och telefonkablar. Styrelsen äger sedan att därom underrätta vederbörande.

8/ Sten, som ligger hindrande i vägen för rörledning, skall upptagas.

9/ Inga rör få nerläggas, förrän de blivit godkända av lantbruksingenjören eller av den, han i sitt ställe förordnar.

426611

PETTERSONSKA BOKTR.EFTR. SKARA

10/ Rörledning får ej täckas, förrän den blivit godkänd av lantbruksingenjören eller av den, han i sitt ställe förordnar.

11/ Rörledning skall efter lantbruksingenjörens godkännande omedelbart höljas till 0.6 m. höjd, räknat från ledningens överkant.

12/ Höljningen skall utföras genom påfyllning av ur rörgraven uppschaktade massor och, om dessa ej äro tillräckliga, genom nerschaktning från sidorna.

13/ Alla ur rörgraven uppschaktade massor skola återfyllas. Överblivna massor skola läggas i en sträng över rörledningen.

14/ Fyllningen skall packas väl särskilt under och på båda sidor om rörsträngen samt stötas, så att framtida sättningar i möjligaste mån förhindras.

15/ Fyllningen får ej innehålla sten.

16/ Enskilda rörrännor, som utmynna intill en brunn, skola av entreprenören kostnadsfritt kopplas i brunnen.

17/ Koppling av sådana rörrännor, som utmynna på längre avstånd från brunnar, skola, om jordägare eller arrendator därom gör framställning, utföras av entreprenören men bekostas av jordägare eller arrendator.

18/ Rörrännor eller täckdiken, som korsas av de nya avloppen, skola återställas i fullgott skick. Särskilt skall det därvid beaktas, att grunden under rörrännorna skall göras fast och, om så erfordras, förstärkas genom utfyllning med grovt grus eller genom underlag av trä. Entreprenören skall för kontrollanten särskilt påvisa de platser, där de nya avloppen korsa rörrännor.

19/ Alla brunnar skola försänkas 0.5 m, räknat från utloppsrörets underkant, och förses med hållbart lock av armerad betong.

20/ Brunnarna skola utföras av betongrör eller brunnsringar av betong med ett tegelstensskift närmast över den nedersta brunnsdelen. För att dagvatten skall kunna avledas till brunnarna skola brunnsdelarna ovanför tegelstensskiftet perforeras med i brunnsväggen upptagna hål om 3 à 4 cm. diameter. För koppling av rörrännor skall dessutom i brunnarna på lämpliga höjder inhuggas minst 3 st. 5" tegelrör eller det större antal rör, som betingas av förhanden varande förhållanden. 32" brunnar skola avkonas till 24", större brunnar till 32".

21/ Brunnarna skola grundläggas på fast underlag, i regel utföras med botten av betong samt omskolas med sten och grovt grus. Betongbottnen skall vara igjuten den nedersta brunnsdelen innan denna nersättes. Brunn får även sättas på lös betongbotten, utförd med fals, så att brunnen ej kan förskjutas i sidled. Om det på grund av markens beskaffenhet möter särskilda svårigheter att på ovan angivet sätt utföra brunn med betongbotten, får bottnen igjutas efter det nedersta brunnsdelen nersatts. Under sistnämnda förhållanden får brunn även utföras utan botten och i stället sättas på underlag av 3" plank.

22/ Brunnar, som ligga i gränslinjer eller i krökar, samt brunnar med flera än två kopplingar skola uppdragas 30 cm. över markytan. Övriga brunnar få göras täckta, om jordägaren det påfordrar och själv ikläder sig de risker, som kunna uppkomma genom att brunnslocket förstöres eller vittrar sönder. Vid täckta brunnar skall avståndet mellan brunnslocket och markytan vara minst 50 cm.

23/ Kopplingarna i brunnarna skola vara ordentligt utförda och de kopplade rören fogade vid brunnsväggen med cementbruk.

24/ Träd och buskar, som växa invid de nya avloppen, skola rothuggas och borttagas. Detta arbete skall beträffande de täckta ledningarna vara utfört innan rörläggningen påbörjas.

25/ Vattnet i avloppen får under den tid, då arbete pågår, uppdämmas och regleras i den omfattning, som erfordras för arbetets ändamålsenliga utförande, dock icke så att skada uppstår. Vattenytan får alltså ej uppdämmas till sådan höjd, att omgivande marker skadas, och ej heller så, att vattenbrist uppkommer nedanför uppdämningen. Efter uppdämning skall vattenytan nersänkas med försiktighet, så att skada ej uppkommer.

26/ Lantbruksingenjören skall under arbetets fortgång lämna de särskilda föreskrifter, som erfordras, för den händelse det visar sig nödvändigt att utföra grundförstärkning för vissa täckta dikessträckor med till dem hörande brunnar. Blivande entreprenör är skyldig att omedelbart underrätta lantbruksingenjören, om förhållandena äro sådana, att grundförstärkning erfordras.

Tågarp den 9 juni 1948.

Å tjänstens vägnar:

C.H. Wallér

C.H.Wallér.

Statens lantbruksingenjör.

Bil. I.

Utlåtande.

Utlåtande, avgivet vid syneförrättning enligt 10 kap. vattenlagen angående torrläggning av marker till Rönneberga och Örstorp m. fl. hemman i Asmundtorps och Sireköpinge socknar, Malmöhus län.

Mom. 1. Förordnande m.m.

Genom länsstyrelsens resolution den 31 maj 1943 förordnades undertecknad förrättningsman att handlägga syneförrättning enligt 10 kap. vattenlagen angående torrläggning av marker till Rönneberga och Örstorp m.fl. hemman i Asmundtorps och Sireköpinge socknar, Malmöhus län. Laga hinder mot förrättningens handläggande eller det planerade torrläggningsföretagets utförande har ej anmälts och ej heller kunnat av synemännen utrönas. Torrläggningsföretaget skall enligt synemännens åsikt betraktas som dikning.

Mom. 2. Torrläggningsområdets läge och omfattning m.m.

Torrläggningsområdet, som tillhör nederbördsområdet 93 Saxån, omfattar marker på båda sidorna om järnvägen mellan Billeberga och Tågarps stationer / järnvägen Teckomatorp-Hälsingborg /. Det begränsas i söder av allmänna vägen från Landskrona över Asmundtorp och N. Möinge till Svalöv eller väg 1208, i väster av allmänna vägen från Malmö över Saxtorp, N. Möinge och Tågarp till Ekebro eller väg 2 och i norr av allmänna vägen från Tågarp till Kleisinge eller väg 1216. På grund av de yrkanden, som under syneförrättningen framställts beträffande torrläggningsföretagets utsträckning, kommer detsamma att beröra marker till Alfastorp 3, N. Möinge 2, 6, 13 och 15, Rönneberga 1-5 och 7-14 samt Örstorp 1 i Asmundtorps socken, ävensom Kleisinge 1-5 och Tågarp 1 i Sireköpinge socken. På en översiktskarta i

skala 1:100000, som bilagts förrättningshandlingarna, har torrläggningsområdet utmärkts med gul färg.

Mom. 3. Nuvarande avlopp, torrläggningsförhållanden m.m.

De marker, om vilkas torrläggning det nu är fråga, avvattnas genom ett större floddike, som från avvägningspunkten 163+40 = 170+00 vid norra sidan av allmänna vägen Tågarp-Kleisinge eller väg 1216 avleder vattnet söder ut genom järnvägen Billeberga-Tågarp / järnvägslinjen Teckomatorp-Hälsingborg/ och allmänna vägen N. Möinge-Tågarp eller väg 2 till avvägningspunkten 34+62 vid det avlopp, som upptagits för torrläggningsföretaget "5/6 mtl. nr 13 och 15 N. Möinge av år 1891". Floddiket har dock ej utförts till erforderliga dimensioner, varför de marker, vilka för sin torrläggning äro beroende av detsamma, ej kunna rationellt täckdikas, och vissa betydande områden översvämmas dessutom även vid normala flöden.

Mom. 4. Undersökningar m.m.

Plankartor hava efter nymätning upprättats över hela torrläggningsområdet /ritningarna 1-3/. Hela området har dessutom avvägts och nivåsiffror införts på plankartorna. Efter avvägning och sektionering hava profil- och sektionsritningar upprättats över det nuvarande floddiket / ritningarna 4-6 och 9-10/. Dessutom hava vissa under syneförrättningen påfordrade sidoavlopp avvägts och sektionerats /ritningarna 4, 7, 8 och 11/. Nuvarande broar och trummor för järnvägar, allmänna vägar och enskilda vägar, som komma att beröras av företaget, hava uppmätts. Ritningarna över järnvägstrummorna hava bifogats syneförrättningsprotokollet såsom bil. 18-23. Ritningarna över broar och trummor för allmänna och enskilda vägar återfinnas på profil- och sektionsritningarna till vederbörande dikessträckor.

Utgångspunkt för avvägningarna har varit en fixpunkt, som Kartverket utmärkt i stor sten i västra sidan av det västra diket till järnvägen mellan Billeberga och Tågarp, där densamma skär fastigheten Kleisinge 1 8. I Ekonomiska kartverkets beskrivning över avvägda punkter inom Sireköpinge socken beskrives fixpunkten / på plankartan ritning 3 betecknad Fp. 9/ sålunda: "SO om Tågarp invid V diket för järnvägen Hälsingborg-Landskrona, 453 m. SSO om km-pålen 23/5, 305 m. SSO om banvaktsstuga och 28 m. SSO om grind i järnvägsstängslet; jst. + 28.23".

Mom. 5. Förslag till nya avlopp.

Enligt det av förrättningsmannen utarbetade förslaget skall för det planerade torrläggningsföretaget följande avlopp och dikessträckor utföras.

Huvudavlopp.

1/ Dikessträckan A-B-C-D från avvägningspunkten 39+00 öster och norr ut till avvägningspunkten 26+90.

Delsträckan 39+00-34+62 ingår i torrläggningsföretaget "5/6 mtl. nr 13 och 15 N. Möinge av år 1891" och skall upprensas av detta företag.

Delsträckan 34+62-33+04 skall följa samma sträckning som det nuvarande floddiket och utföras som öppet avlopp med 0.50 m. bottenbredd och med slänterna i lutning 1:1.25.

Delsträckan 33+04-32+95 omfattar bron för allmänna vägen N. Möinge-Tågarp eller väg 2. Bron skall bibehållas oförändrad sedan bottnen upprensats och befriats från slam.

Delsträckan 32+95-26+90 skall följa samma sträckning som det nuvarande floddiket och utföras som öppet avlopp med 0.50 m. bottenbredd och med slänterna i lutning 1:1.25.

2/ Dikessträckan D-E-F från avvägningspunkten 26+90 öster och norr ut till avvägningspunkten 20+45. Det nya avloppet skall följa samma sträckning som det nuvarande floddiket och utföras som öppet avlopp med 0.50 m. bottenbredd och med slänterna i lutning 1:1.25.

3/ Dikessträckan F-G-H från avvägningspunkten 20+45 norr ut till avvägningspunkten 10+29 = 130+00. Det nya avloppet skall följa samma sträckning som det nuvarande floddiket och utföras som öppet avlopp med 0.50 m. bottenbredd. Släntlutningen skall mellan avvägningspunkterna 20+45 och 16+50 utföras 1:1.25, mellan avvägningspunkterna 16+50 och 15+61 successivt ökas till 1:1.50 samt mellan avvägningspunkterna 15+61 och 10+29 = 130+00 utföras 1:1.50.

4/ Dikessträckan H-I-K-L från avvägningspunkten 10+29 = 130+00 norr ut till järnvägstrumman vid avvägningspunkten 155+45 = 80+00. Avloppet skall följa samma sträckning som det nuvarande floddiket.

Delsträckan 10+29 = 130+00-154+68 skall utföras som öppet avlopp med 0.50 m. bottenbredd och med slänterna i lutning 1:1.50.

Delsträckan 154+68-155+45 skall utföras som täckt avlopp av 24" cementrör. Vid avvägningspunkten 154+68 skall rörutloppet ommuras och det öppna avloppets botten och slänter förstärkas genom stensättning. Nya brunnar skola utföras vid avvägningspunkterna 154+83 och 155+45 på sätt närmare framgår av förslagshandlingar och ritningar.

5/ Dikessträckan L-M från avvägningspunkten 155+45 norr ut till avvägningspunkten 157+77. Det nya avloppet skall följa samma sträckning som det nuvarande floddiket.

Delsträckan 155+45-155+60 omfattar den nuvarande trumman för järnvägen mellan Billeberga och Tågarps stationer /km 23+388 enligt S.J:s be-

teckning/. Trumman skall bibehållas oförändrad men förlängas såväl uppströms som nerströms och dessutom rensas och befrias från slam.

Delsträckan 155+60-157+77 skall utföras som täckt ledning av 24" cementrör. Nya brunnar skola utföras vid avvägningspunkterna 155+60, 156+62 och 157+77 på sätt närmare framgår av förslagshandlingar och ritningar.

6/ Dikessträckan M-N-O från avvägningspunkten 157+77 norr ut till och genom allmänna vägen Tågarp-Kleisinge eller väg 1216 vid avvägningspunkten 163+40 = 170+00. Det nya avloppet skall följa samma sträckning som det nuvarande floddiket och utföras som täckt ledning av 24", 21" och 15" cementrör. Den nuvarande trumman för väg 1216 mellan avvägningspunkterna 163+31 och 163+40 = 170+00 skall bibehållas oförändrad sedan den upprensats och befriats från slam. Nya brunnar skola utföras vid avvägningspunkterna 158+50, 159+45, 160+76 och 162+55 på sätt närmare framgår av förslagshandlingar och ritningar. Nya anslutningsbrunnar skola vidare av Vägförvaltningen utföras vid nerströms- och uppströmssidorna av trumman för väg 1216 eller vid avvägningspunkterna 163+31 och 163+40 = 170+00.

Sidoavlopp.

7/ Dikessträckan H-Ha från avvägningspunkten 10+29 = 130+00 öster och norr ut till järnvägen vid avvägningspunkten 240+51.

Delsträckan 10+29 = 130+00-132+80 = 240+00 skall följa samma sträckning som det nuvarande avledningsdiket och utföras som täckt ledning av 24" cementrör. Vid avvägningspunkten 10+29 = 130+00 skall rörutloppet ommuras och det öppna avloppets botten och slänter förstärkas genom stensättning. Ny brunn skall byggas vid avvägningspunkten 132+04 på sätt närmare framgår av förslagshandlingar och ritningar.

Delsträckan 132+80 = 240+00-240+51 skall upptagas i nyskärning och

utföras som täckt ledning av 24" cementrör. Ny brunn skall utföras vid avvägningspunkten 240+51 på sätt närmare framgår av förslagshandlingar och ritningar.

8/ Dikessträckan Ha-Hb från avvägningspunkten 240+51 öster och norr ut till avvägningspunkten 135+06 = 70+00.

Delsträckan 240+51-240+65 omfattar vallen för järnvägslinjen mellan Billeberga och Tågarps stationer. För närvarande saknas på denna plats avlopp genom järnvägen, varför Statens Järnvägar på egen bekostnad skall utföra ny trumma, vilken ej får byggas av rör med mindre dimensioner än 70 cm /28"/.

Delsträckan 240+65-241+03 = 133+83 skall upptagas i nyskärning parallellt med järnvägsstängslet och c:a 2 m. öster om detsamma. Det nya avloppet skall utföras som täckt ledning av 24" cementrör. Ny brunn skall byggas vid avvägningspunkten 240+65.

Delsträckan 241+03 = 133+83-134+44 skall upptagas i rak nyskärning parallellt med järnvägen och c:a 2 m. öster om järnvägsstängslet. Det nya avloppet skall utföras som täckt ledning av 24" cementrör. Ny brunn skall utföras vid avvägningspunkten 134+44 på sätt närmare framgår av förslagshandlingar och ritningar.

Delsträckan 134+44-135+06 = 70+00 skall följa samma sträckning som det nuvarande avledningsdiket och utföras som täckt ledning av 24" cementrör. Ny brunn skall byggas vid avvägningspunkten 135+06 = 70+00 på sätt närmare framgår av förslagshandlingar och ritningar.

9/ Dikessträckan Hb-Hc från avvägningspunkten 135+06 = 70+00 norr ut till avvägningspunkten 137+45 = 60+00. Det nya avloppet skall följa sam-

ma sträckning som det nuvarande avledningsdiket och utföras som täckt ledning av 21" och 18" cementrör. Nya brunnar skola byggas vid avvägningspunkterna 136+35 och 137+45 på sätt närmare framgår av förslagshandlingar och ritningar.

10/ Dikessträckan Hc-Hd från avvägningspunkten 137+45 = 60+00 öster ut till avvägningspunkten 142+60 i gränsen mellan fastigheterna Kleisinge 4^{2} och 5^{1}. Det nya avloppet skall följa samma sträckning som det nuvarande avledningsdiket och utföras som täckt ledning av 15" cementrör. Nya brunnar skola byggas vid avvägningspunkterna 137+66, 139+20, 140+ + 45, 141+63 och 142+60 på sätt närmare framgår av förslagshandlingar och ritningar.

11/ Dikessträckan Hb-He från avvägningspunkten 135+06 = 70+00 öster ut till avvägningspunkten 75+53 i gränsen mellan fastigheterna Örstorp 1^{3} och Kleisinge 5^{1}.

Delsträckan 135+06 = 70+00-72+34 = 180+00 skall följa samma sträckning som det nuvarande avledningsdiket och utföras som täckt ledning av 12" cementrör. Nya brunnar skola byggas vid avvägningspunkterna 71+ + 00 och 72+34 = 180+00 på sätt närmare framgår av förslagshandlingar och ritningar.

Delsträckan 72+34 = 180+00-181+08 = 73+74 skall upptagas i rak nyskärning och utföras som täckt ledning av 10" cementrör. Ny brunn skall byggas vid avvägningspunkten 73+74 = 181+08 på sätt närmare framgår av förslagshandlingar och ritningar.

Delsträckan 181+08 = 73+74-75+53 skall följa samma sträckning som det nuvarande avledningsdiket och utföras som täckt ledning av 10" ce-

mentrör. Nya brunnar skola byggas vid avvägningspunkterna 74+20 och 75+53 på sätt närmare framgår av förslagshandlingar och ritningar.

12/ Dikessträckan Hc-Hf från avvägningspunkten 137+45 = 60+00 norr och väster ut till avvägningspunkten 61+80. Det nya avloppet skall upptagas i nyskärning och utföras som täckt ledning av 9" och 6" cementrör. Nya brunnar skola byggas vid avvägningspunkterna 61+11 och 61+80 på sätt närmare framgår av förslagshandlingar och ritningar.

13/ Dikessträckan L-La från avvägningspunkten 155+45 = 80 norr och väster ut till avvägningspunkten 84+56.

Delsträckan 155+45 = 80+00-83+04 skall upptagas i rak nyskärning parallellt med järnvägsstängslet och c:a 3.5 m. väster om detsamma. Det nya avloppet skall utföras som täckt ledning av 12" och 10" cementrör. Nya brunnar skola byggas vid avvägningspunkterna 80+85, 81+73 och 83+04 på sätt närmare framgår av förslagshandlingar och ritningar.

Delsträckan 83+04-84+56 skall upptagas i rak nyskärning och utföras som täckt ledning av 8" cementrör. Ny brunn skall byggas vid avvägningspunkten 84+56 på sätt närmare framgår av förslagshandlingar och ritningar.

14/ Dikessträckan O-Oa-Ob från avvägningspunkten 163+40 = 170+00 öster ut till avvägningspunkten 174+00. Det nya avloppet skall upptagas i nyskärning parallellt med väg 1216 och c:a 3 m. norr om det nuvarande norra vägdiket samt utföras som täckt ledning av 9"; 8" och 6" cementrör. Nya brunnar skola byggas vid avvägningspunkterna 171+18, 172+00, 172+61, 173+85 och 174+00 på sätt närmare framgår av förslagshandlingar och ritningar.

Synemännen vilja i detta sammanhang även framhålla, att man enligt deras åsikt ej behöver hysa några betänkligheter för de täckta dikessträckornas framtida bestånd, om de utföras av fullgoda cementrör. Genom analyser av vatten från angränsande, likartade områden har det nämligen utrönts, att vattnet i dessa trakter ej innehåller ämnen med skadlig inverkan på betong.

Av profil- och sektionsritningarna framgå de olika dikessträckornas djup och övriga dimensioner ävensom platserna, där ommurningar och brunnar skola utföras. Typritningar för ommurningar och brunnar återfinnas på ritning 13. På plankartorna /ritningarna 1-3/ hava de olika dikessträckorna utmärkts med heldragna, röda linjer - dubbla linjer för öppna avlopp och enkla linjer för täckta avlopp - och platserna för ommurningar och brunnar med röda ringar.

Mom. 6. Nederbördsområde, vattenmängd och dimensionsberäkningar.

Vid bestämmande av de olika dikessträckornas dimensioner har förrättningsmannen tagit hänsyn såväl till nederbördsområdets storlek och topografi samt avrinningen från detsamma som och till förhanden varande fallförhållanden. Nederbördsområdets storlek har bestämts efter rekognosceringar på marken, vilka utförts med ledning av den ekonomiska kartan. Storleken av de områden, som avvattnas till olika dikessträckor, framgår av profilritningarna. Den vattenmängd, som skall kunna avbördas, har beräknats med ledning av nederbördsområdets storlek och under antagande att avrinningen vid normala flöden uppgår till 1.4 à 1.5 liter per sekund och ha. Dimensionsberäkningarna för öppna avlopp hava utförts med Ganguillet-Kutters formel och motsvarande beräkningar för täckta avlopp med Hessles av Hallin omarbetade formel.

Mom. 7. Broar och trummor för allmänna och enskilda vägar.

Allmänna vägar.

1/ Det nya avloppet, dikessträckan B-C-D korsar mellan avvägningspunkterna 33+04 och 32+95 allmänna vägen från N. Möinge till Tågarp eller väg 2. I korsningspunkten, som ligger c:a 230 m. norr om vägskälet i N. Möinge / vägarna 2, 46 och 1208/, finnes nu en valvbro av betong med 1.50 m. fri spännvidd. Bron kan bibehållas oförändrad, men bottnen måste rensas och befrias från slam. Arbetet skall utföras av dikningsföretaget.

2/ Det nya täckta avloppet, dikessträckan N-O, korsar mellan avvägningspunkterna 163+31 och 163+40 = 170+00 allmänna vägen från Tågarp till Kleisinge eller väg 1216. I korsningspunkten, som ligger c:a 850 m. öster om vägskälet i Tågarp / vägarna 2 och 1216/, finnes nu en trumma, utförd av två ovanpå varandra liggande 21" rör. Trumman kan bibehållas oförändrad sedan den upprensats och befriats från slam. Nya anslutningsbrunnar måste emellertid byggas vid trummans nerströms- och uppströmssidor. Brunnarna skola utföras av Vägförvaltningen, som i samband därmed även skall rensa trumman. För arbetet äger Vägförvaltningen att av dikningsföretaget uppbära ersättning med 500 kr.

Dikningsföretagets styrelse skall i god tid underrätta Vägförvaltningen dels när sådana arbeten komma att utföras, som beröra allmänna vägar, dels när Vägförvaltningen senast skall hava utfört de nya anslutningsbrunnarna till trumman för väg 1216.

Enskilda vägar.

Följande broar och trummor för enskilda vägar skola rivas och ersättas.

1/ Bro vid avvägningspunkten 31+11, dikessträckan C-D.

2/ Bro vid avvägningspunkten 24+72, dikessträckan D-E-F.

3/ Broar vid avvägningspunkterna 19+55 och 15+61, dikessträckan F-G-H.

4/ Trumma vid avvägningspunkten 9+18, dikessträckan H-I-K-L.

I stället för de rivna broarna och trummorna skall dikningsföretaget utföra nya trummor av 150 cm. /60"/ cementrör på sätt närmare framgår av kostnadsförslaget bil. E och upprättade typritningar / ritning 12/. De av dikningsföretaget nybyggda trummorna skola för framtiden underhållas av den eller dem, som trafikera desamma.

Om någon vill bygga ny trumma över de öppna dikessträckorna A-B-C-D-E-F-G-H-I-K äger han därtill rätt under förutsättning, att trumman bygges på samma sätt som de trummor dikningsföretaget skall nybygga.

I samband med dikningsföretagets utförande komma även ett flertal andra broar och trummor för enskilda vägar att rivas. Dessa broar och trummor skola dock ej ersättas, enär de nya avlopp, som komma att korsa vägarna skola utföras som täckta ledningar. Det åligger emellertid dikningsföretaget eller dess entreprenör att återställa vägbanan i fullgott skick så snart täckt avlopp upptagits genom enskild väg.

Mom. 8. Trummor för järnväg m.m.

Dikningsföretaget berör följande trummor för järnvägen mellan Billeberga och Tågarps stationer /järnvägslinjen Teckomatorp-Hälsingborg/.

1/ Dikessträckan K-L-M.

Mellan avvägningspunkterna 155+45 = 80+00 och 155+60 eller vid km 23+388 /Statens Järnvägars beteckning/ korsar avloppet järnvägen. I korsningspunkten finnes nu en stentrumma med en under densamma utförd

60cm/24"/ rörtrumma. Såväl stentrumman som rörtrumman kunna bibehållas oförändrade. Den senare måste dock rensas och befrias från slam samt förlängas i båda ändarna fram till gränserna för järnvägens område och där kopplas i de nya brunnar vid avvägningspunkterna 155+45 och 155+60, som dikningsföretaget skall utföra. Det skall åligga Statens Järnvägar att rensa rörtrumman, förlänga densamma samt koppla den förlängda rörtrumman i brunnarna vid avvägningspunkterna 155+45 = 80 och 155+60. För arbetet äger Statens Järnvägar uppbära ersättning av dikningsföretaget med 350 kr.

Ritningar över trumman återfinnes å bil. 20 till förrättningsprotokollet.

2/ Dikessträckan H-Ha-Hb.

Mellan avvägningspunkterna 133+59 och 133+73 eller vid km 24+515 /Statens Järnvägars beteckning/ korsar det nuvarande avloppet järnvägen. I korsningspunkten finnes en stentrumma, vilken dock ej utförts till det djup, som erfordras för torrläggning av de ovanför trumman liggande markerna. Förrättningsmannen har därför upprättat förslag till nytt avlopp genom järnvägen enligt två olika alternativ, nämligen förslag alternativ 1, som avser ombyggnad och fördjupning av den nuvarande trumman vid km. 24+515, och förslag alternativ 2, enligt vilket en ny trumma skulle byggas 27 m. söder om den nuvarande eller mellan avvägningspunkterna 240+51 och 240+65 /km. 24+542 enligt Statens Järnvägars beteckning/. Båda förslagen hava underställts vederbörande distriktschef, som förordat förslag alternativ 2. Nytt vattenavlopp genom järnvägen skall alltså utföras enligt det av förrättningsmannen utarbetade förslaget alternativ 2, vil-

ket innebär, att Statens Järnvägar skall utföra en ny trumma av 70 cm /28"/ rör genom järnvägen och koppla den nya trumman i de brunnar, som dikningsföretaget skall bygga vid avvägningspunkterna 240+51 och 240+65. Då markerna ovanför den nuvarande trumman vid km. 24+515 otvivelaktigt voro odlade vid tiden för järnvägens tillkomst, skall Statens Järnvägar på egen bekostnad utföra den del av den nya trumman, som ligger inom själva järnvägsbanken. För förlängning av trumman fram till de av dikningsföretaget utförda brunnarna vid avvägningspunkterna 240+51 och 240+65 samt för koppling av trumman äger Statens Järnvägar att av företaget uppbära ersättning med 250 kr.

Ritningar till den nya trumman återfinnas å bil. 23 till förrättningsprotokollet / förslag alternativ 2/.

Dikningsföretagets styrelse skall i god tid underrätta vederbörande banbefäl dels när Statens Järnvägar senast skall hava utfört de arbeten för korsning mellan järnvägen och de nya avloppen, som beskrivits här ovan, dels när företaget kommer att utföra sådana arbeten, som beröra järnvägens intressen.

Beträffande skriftväxlingen mellan förrättningsmannen och vederbörande distriktschef rörande de frågor, som beröra Statens Järnvägar, hänvisas till bil. 16-24 i förrättningsprotokollet.

Mom. 9. Telefonledningar m.m.

Vid avvägningspunkten 26+96 / dikessträckan C-D/ korsas det nuvarande floddiket av en telefonkabel. I samband med dikets uppgrävning måste kabelns läge ändras och vissa åtgärder vidtagas för att skydda densamma. Vidare skall en telefonledningsstolpe vid avvägningspunkten 9+25 /dikessträckan

F-G-H/ flyttas eller omstagas,och slutligen måste antagligen även ett flertal ledningsstolpar utmed dikessträckan O-Oa-Ob flyttas. Det åligger Kungl. Telegrafverket att i egen regi och utan ersättning från dikningsföretaget utföra här ovan omnämnda arbeten.

Dikningsföretagets styrelse skall i god tid underrätta förste sektionsingenjören vid Malmö landssektion, adress Telegrafverket, Malmö, när sådana arbeten komma att utföras, som beröra Telegrafverkets anläggningar.

Mom. 10. Kraftledningar.

Sydsvenska Kraftaktiebolagets anläggningar.

Vid avvägningspunkten 31+82 / dikessträckan C-D/ finnes ett större järnstativ, som uppbär högspänd kraftledning. Stativet måste omstagas i samband med floddikets uppgrävning. Detta skall utföras av Sydsvenska Kraftaktiebolaget, som äger att av dikningsföretaget uppbära ersättning för arbetet, motsvarande bolagets självkostnader.

Dikningsföretagets styrelse skall i god tid underrätta Sydsvenska Kraftaktiebolagets distriktskontor i Malmö när sådana arbeten komma att utföras, som beröra bolagets anläggningar.

Tågarps Energiförenings anläggningar.

Vid avvägningspunkterna 31+98 och 31+57 / dikessträckan C-D/ finnas järnstativ, som uppbära kraftledningar. Stativet vid 31+98 måste antagligen flyttas och stativet vid 31+57 omstagas i samband med floddikets uppgrävning. Vidare måste ett flertal kraftledningsstolpar utmed dikessträckorna D-E-F-G-H-I-K-L flyttas och omstagas, då floddiket kommer att uppgrävas. Det åligger Tågarps Energiförening att utföra här ovan omnämnda arbeten. Ersättning för arbetet skall av dikhingsföretaget utgivas med belopp, som

motsvarar föreningens självkostnader.

Dikningsföretagets styrelse skall i god tid underrätta Tågarps Energiförening, när sådana arbeten komma att utföras, som beröra föreningens anläggningar.

Mom. 11. Träd och stängsel.

Träd utmed de nya avloppen skola fällas och borttagas av vederbörande ägare eller arrendator i så god tid att torrläggningsarbetet icke hindras. I annat fall komma träden att borttagas av dikningsföretagets entreprenör, då en del virke möjligen kommer att förfaras.

Stängsel utmed avloppen skall vederbörande ägare eller arrendator flytta i god tid, så att torrläggningsarbetet icke hindras. I annat fall kommer stängslet att rivas av företagets entreprenör, då en del stängselmaterial säkerligen kommer att förstöras.

Mom. 12. Ersättningar.

1/ Ersättning för jord, som gräves bort - markförlust.

För jord, som gräves bort vid uppgrävning av de öppna dikessträckorna, skall ersättning utgå med de belopp, som finnas angivna i ersättningslängden bil. F. Ersättningarna, som uträknats i förhållande till den bortgrävda markens areal och ungefärliga värde före företaget, belöpa till 3307.40 kr.

Under arbetets utförande kan det möjligen bliva nödvändigt att förskjuta sektionen och alltså utvidga floddiket på annat sätt, än som framgår av sektionsritningarna. I så fall skola ersättningarna för markförlust omräknas av lantbruksingenjören och de i ersättningslängden för viss dikessträcka uträknade ersättningsbeloppen därefter jämkas i förhållande

till storleken av de arealer, som av olika fastigheter verkligen tagits i anspråk för floddikets utvidgning.

2/ Ersättning för intrång genom jordupplag.

För intrång genom jordupplag skall ersättning utgå med de belopp, som finnas angivna i ersättningslängden bil. G. Ersättningarna hava uträknats i förhållande till schaktmassornas mängd, med beaktande av olika svårigheter och kostnader för massornas utplanering och bortforsling samt under antagande, att massorna uppläggas till lika mängder på båda sidorna om det uppgrävda avloppet. De ersättningsbelopp, som skola utgivas för intrång genom jordupplag, belöpa till 10302 kr.

Vid uppgrävning av de öppna dikessträckorna kan det möjligen uppstå svårigheter att upplägga massorna på sätt ovan angivits, exempelvis om arbetet kommer att utföras med grävmaskin eller om man vill undvika att skada växande gröda på viss sida. Det blir då kanske nödvändigt att fördela massorna olika eller att upplägga alla massor på ena sidan. I så fall skola ersättningarna för intrång genom jordupplag omräknas av lantbruksingenjören och de i ersättningslängden för viss dikessträcka uträknade ersättningsbeloppen därefter jämkas i förhållande till storleken av de schaktmassor, som verkligen upplagts på varje fastighet.

Jordägare eller arrendator äger rätt att borttaga eller utplanera jordupplag och därefter bruka den jord, som tagits i anspråk för upplag. Vid framtida rensningar av de öppna dikessträckorna kommer emellertid schaktmassor att ånyo uppläggas vid sidorna. Det intrång och den skada, som därigenom uppkommer för viss jordägare eller arrendator, är denne skyldig att tåla utan ytterligare ersättning.

3/ Ersättning för skada å växande gröda.

För skada å växande gröda utmed de täckta dikessträckorna, som uppkommer genom torrläggningsarbetet, skall ersättning utgå till jordens brukare. Kan överenskommelse om ersättningens storlek ej träffas mellan brukaren och företagets styrelse, skall frågan om ersättning avgöras av lantbruksingenjören eller av den, han i sitt ställe förordnar. Ersättning skall dock ej utgå, om vederbörande besått marken trots att han kunnat förutse, att arbete kommer att utföras inom det besådda området innan detta kan skördas.

4/ Ersättning till Vägförvaltningen.

För nya anslutningsbrunnar vid avvägningspunkterna 163+31 och 163+40 = = 170+00 / dikessträckan M-N-O / samt för koppling av den nuvarande trumman för väg 1216 skall dikningsföretaget utgiva ersättning med 500 kr.

5/ Ersättning till Statens Järnvägar.

För rensning, förlängning och koppling av nuvarande rörtrumma mellan avvägningspunkterna 155+45 = 80+00 och 155+60 / km 23+388, dikessträckan K-L-M/ skall dikningsföretaget utgiva ersättning med 350 kr.

För den del av den nya järnvägstrumman mellan avvägningspunkterna 240+51 och 240+65 / km 24+542, dikessträckan H-Ha-Hb/, som kommer att ligga utanför den egentliga järnvägsbanken, samt för koppling av trumman skall dikningsföretaget utgiva ersättning med 250 kr.

6/ Ersättning till Sydsvenska Kraftaktiebolaget.

För omstagning av järnstativ vid avvägningspunkten 31+82 /dikessträckan C-D/ skall dikningsföretaget utgiva ersättning, motsvarande bolagets självkostnader.

7/ Ersättning till Tågarps Energiförening.

För flyttning och omstagning av järnstativ vid respektive avvägningspunkterna 31+98 och 31+57 / dikessträckan C-D/ samt för flyttning och omstagning av ett flertal kraftledningsstolpar vid dikessträckorna D-E-F-G-H-I-K-L skall dikningsföretaget utgiva ersättning, motsvarande föreningens självkostnader.

8/ Ersättning för skador, som ej förutsetts.

Uppkommer vid eller genom dikningsföretagets utförande sådana skador, som ej av synemännen förutsetts eller kunnat förutses, äger den, som lider skadan, att framställa anspråk på ersättning enligt bestämmelserna i 7 kap. 57 § vattenlagen.

Mom. 13. Utbetalning av ersättningsbelopp.

Ersättning för markförlust samt för intrång genom jordupplag skall utgå på en gång och utbetalas innan skadan eller intrånget göres eller också tillgodoräknas vederbörande vid kostnadernas slutliga fördelning. Arrendator är berättigad att för den del av arrendetiden, som återstår, då det för den arrenderade fastigheten fastställda ersättningsbeloppet förfaller till betalning, åtnjuta ersättning efter 5% för år av det till fastigheten utgående ersättningsbeloppet. Ersättning till arrendator skall utgå på en gång, beräknas med ledning av den vid Kungl. Förordningen den 28 september 1928 om inkomst- och förmögenhetsskatt fogade tabell II samt avräknas från det belopp, som fastställts att utgå till fastigheten. Borttager eller utplanerar arrendator schaktmassorna, skall det ersättningsbelopp, som tillkommer vederbörande fastighet för intrång genom jordupplag, obeskuret utbetalas till arrendatorn.

Mom. 14. Kostnader.

Kostnaderna för dikningsföretagets utförande hava beräknats till 141300 kr., däri inräknade kostnaderna för de nya avloppens utförande, diverse andra arbeten, ersättningar samt vissa tillägg för arbetsledning m.m. Vid utredning rörande schaktmassornas storlek hava de efter sektionsritningarna teoretiskt beräknade massorna ökats med 15 %.

Kostnadsförslag har bilagts förrättningshandlingarna /bil. D/. Även kostnadsförslag för de trummor, som skola nybyggas för enskilda vägar, har bilagts förrättningshandlingarna /bil. E/.

Mom. 15. Båtnadsuppskattning.

Överenskommelse har ej träffats beträffande kostnadernas fördelning, varför synemännen uppskattat den båtnad, som genom dikningsföretagets utförande beräknas uppkomma för de i dikningssamfälligheten ingående fastigheterna. Båtnaden är dels alstringsbåtnad, dels brukningsbåtnad.

Vid uppskattning av alstringsbåtnaden hava synemännen enligt föreskrifterna i 10 kap. 60 § vattenlagen värderat de berörda markerna dels efter företaget, dels i nuvarande, försumpat skick. Vid värderingen har hänsyn tagits till markens blivande och nuvarande torrläggningsförhållanden, till jordens godhet och brukningsform samt till i orten gällande priser på fullt torrlagd jord av förhanden varande beskaffenhet m.fl. omständigheter, som kunna inverka på en så vitt möjligt rättvis värdering. Skillnaden mellan blivande och nuvarande värden motsvarar alstringsbåtnaden genom företaget. Resultatet av synemännens värdering av alstringsbåtnaden framgår av värderingslängden bil. A, som även utgör hävdeförteckning för de av dikningsföretaget berörda fastigheterna.

Förutom alstringsbåtnad komma en del fastigheter även att få en betydande brukningsbåtnad därigenom att vissa öppna avledningsdiken, som nu äro till stort hinder vid jordens brukning, komma att ersättas med täckta avlopp. Synemännen hava ansett, att den för en fastighet uppkommande brukningsbåtnaden motsvarar ett visst värde per meter av den inom fastighetens område rörlagda dikessträckan. Värdet, som bestämts olika i förhållande till de nuvarande avledningsdikenas hinder för brukningen, varierar mellan 0.50 kr. och 5 kr. Sedan brukningsbåtnaden på detta sätt beräknats för en viss fastighet, har densamma fördelats på alla de fastighetens marker, som erhålla förbättrade brukningsförhållanden. Resultatet av synemännens värdering och beräkning av brukningsbåtnaden framgår av värderingslängden bil. B.

Sammandrag av värderingslängderna för alstringsbåtnad och brukningsbåtnad återfinnes i bil. C.

Mom. 16. Kostnadsfördelning.

Markerna inom dikningssamfälligheten avvattnas till skilda dikessträckor och dessutom förefinnas ej obetydliga nivåskillnader mellan samfällighetens olika delar. Förhållandena äro alltså sådana, att kostnaderna möjligen skola jämkas enligt bestämmelserna i 7 kap. 24 § vattenlagen. För utredning härom har dikningssamfälligheten uppdelats i 15 avdelningar på sätt närmare framgår av värderingslängderna bil. A och C, varefter följande beräkningar utförts.

För att avdelning 1, som omfattar ägofigurerna 1-9 med ett sammanlagt båtnadsvärde av 412 kr, skall kunna torrläggas, måste dikessträckan B-C utföras. Kostnaderna för avdelningens egen torrläggning hava beräknats till 1100 kr.

För att avdelning 2, som omfattar ägofigurerna 10-59 med ett sammanlagt båtnadsvärde av 6539 kr, skall kunna torrläggas, måste dikessträckan C-D upptagas och dessutom arbete utföras nerströms punkten C, för vilket kostnaderna beräknats till 800 kr. Kostnaderna för avdelningens egen torrläggning hava beräknats till 8500 /7700+800/ kronor.

För att avdelning 3, som omfattar ägofigurerna 60-98 med ett sammanlagt båtnadsvärde av 12884 kr, skall kunna torrläggas, måste dikessträckan D-E-F upptagas och dessutom arbete utföras nerströms punkten D, för vilket kostnaderna beräknats till 2000 kr. Kostnaderna för avdelningens egen torrläggning hava beräknats till 13800 / 11800+2000/ kr.

För att avdelning 4, som omfattar ägofigurerna 99-176 med ett sammanlagt båtnadsvärde av 21847 kr, skall kunna torrläggas, måste dikessträckan F-G-H upptagas och dessutom arbete utföras nerströms punkten F, för vilket kostnaderna beräknats till 2000 kr. Kostnaderna för avdelningens egen torrläggning hava beräknats till 24200 / 22200+2000/ kr.

För att avdelning 5, som omfattar ägofigurerna 177-206 med ett sammanlagt båtnadsvärde av 7886 kr, skall kunna torrläggas, måste dikessträckan H-Ha upptagas och dessutom arbete utföras nerströms punkten H, för vilket kostnaderna beräknats till 1000 kr. Kostnaderna för avdelningens egen torrläggning hava beräknats till 10900 / 9900+1000/ kr.

För att avdelning 6, som omfattar ägofigurerna 207-218 med ett sammanlagt båtnadsvärde av 4271 kr, skall kunna torrläggas, måste dikessträckan Ha-Hb upptagas och dessutom arbete utföras nerströms punkten Ha, för vilket kostnaderna beräknats till 6000 kr. Kostnaderna för avdelningens egen torrläggning hava beräknats till 11400 /5400+6000/ kr.

För att avdelning 7, som omfattar ägofigurerna 219-241 med ett sammanlagt båtnadsvärde av 6165 kr, skall kunna torrläggas, måste dikessträckan Hb-He upptagas och dessutom arbete utföras nerströms punkten Hb, för vilket kostnaderna beräknats till 1000 kr. Kostnaderna för avdelningens egen torrläggning hava beräknats till 6000 /5000+1000/ kr.

För att avdelning 8, som omfattar ägofigurerna 242-259 med ett sammanlagt båtnadsvärde av 8575 kr, skall kunna torrläggas, måste dikessträckan Hb-Hc upptagas och dessutom arbete utföras nerströms punkten Hb, för vilket kostnaderna beräknats till 5000 kr. Kostnaderna för avdelningens egen torrläggning hava beräknats till 10000 / 5000+5000/ kr.

För att avdelning 9, som omfattar ägofigurerna 260-276 med ett sammanlagt båtnadsvärde av 11505 kr, skall kunna torrläggas, måste dikessträckan Hc-Hd upptagas och dessutom arbete utföras nerströms punkten Hc, för vilket kostnaderna beräknats till 1600 kr. Kostnaderna för avdelningens egen torrläggning hava beräknats till 8500 / 6900+1600/ kr.

För att avdelning 10, som omfattar ägofigurerna 277-288 med ett sammanlagt båtnadsvärde av 4853 kr, skall kunna torrläggas, måste dikessträckan Hc-Hf upptagas och dessutom arbete utföras nerströms punkten Hc, för vilket kostnaderna beräknats till 1600 kr. Kostnaderna för avdelningens egen torrläggning hava beräknats till 3500 /1900+1600/ kr.

För att avdelning 11, som omfattar ägofigurerna 289-499 med ett sammanlagt båtnadsvärde av 45128 kr, skall kunna torrläggas, måste dikessträckan H-I-K-L upptagas och dessutom arbete utföras nerströms punkten H, för vilket kostnaderna beräknats till 4000 kr. Kostnaderna för avdelningens egen torrläggning hava beräknats till 42800 /38800+4000/ kr.

För att avdelning 12, som omfattar ägofigurerna 500-528 med ett sammanlagt båtnadsvärde av 6444 kr, skall kunna torrläggas, måste dikessträckan L-La upptagas och dessutom arbete utföras nerströms punkten L, för vilket kostnaderna beräknats till 500 kr. Kostnaderna för avdelningens egen torrläggning hava beräknats till 5900 /5400+500/ kr.

För att avdelning 13, som omfattar ägofigurerna 529-541 med ett sammanlagt båtnadsvärde av 5741 kr, skall kunna torrläggas, måste dikessträckan L-M upptagas och dessutom arbete utföras nerströms punkten L, för vilket kostnaderna beräknats till 400 kr. Kostnaderna för avdelningens egen torrläggning hava beräknats till 6000 /5600+400/ kr.

För att avdelning 14, som omfattar ägofigurerna 542-605 med ett sammanlagt båtnadsvärde av 16455 kr, skall kunna torrläggas, måste dikessträckan M-N-O upptagas och dessutom arbete utföras nerströms punkten M, för vilket kostnaderna beräknats till 5000 kr. Kostnaderna för avdelningens egen torrläggning hava beräknats till 16600 /11600+5000/kr.

För att avdelning 15, som omfattar ägofigurerna 606-616 med ett sammanlagt båtnadsvärde av 3485 kr, skall kunna torrläggas, måste dikessträckan O-Oa-Ob upptagas och dessutom arbete utföras nerströms punkten O, för vilket kostnaderna beräknats till 100 kr. Kostnaderna för avdelningens egen torrläggning hava beräknats till 3100 / 3000+100/ kr.

De olika avdelningarnas båtnadsvärden och kostnader för avlopp över eget område framgår här nedan.

Avdelning.	Båtnad.	Dikessträcka.	Kostnad.	Rel.kostnad.
1	412	A-B-C	1100	2,669903
2	6539	C-D	7700	1,177550

Avdelning.	Båtnad.	Dikessträcka.	Kostnad.	Rel. kostnad.
3.	12884	D-E-F	11800	0.915865
4.	21847	F-G-H	22200	1.016158
5.	7886	H-Ha	9900	1.255389
6.	4271	H-Hb	5400	1.264341
7.	6165	Hb-He	5000	0.811030
8.	8575	Hb-Hc	5000	0.583090
9.	11505	Hc-Hd	6900	0.599739
10.	4853	Hc-Hf	1900	0.391510
11.	45128	H-I-K-L	38800	0.859777
12.	6444	L-La	5400	0.837989
13.	5741	L-M	5600	0.975440
14.	16455	M-N-O	11600	0.704953
15.	3485	O-Oa-Ob	3000	0.860832

Fördelas kostnaderna för dikningssamfällighetens torrläggning enligt bestämmelserna i 7 kap. 23 § vattenlagen eller i direkt förhållande till båtnadsvärdena, belöper relativa kostnaden till efterstående belopp.

Båtnad.	Kostnad.	Rel.kostnad.
162190	141300 kr.	0.8712004

Utföres varje avdelning för sig utan hjälp av annan eller andra avdelningar, belöpa relativa kostnaderna för de olika avdelningarna till följande belopp.

Avdelning.	Båtnad.	Kostnad.	Rel. kostnad.
1	412	1100	2.669903
2	6539	8500	1.299893

Avdelning.	Båtnad.	Kostnad.	Rel.kostnad.
3	12884	13800	1.071096
4	21847	24200	1.107704
5	7886	10900	1.382196
6	4271	11400	2.669164
7	6165	6000	0.973236
8	8575	10000	1.166181
9	11505	8500	0.738809
10	4853	3500	0.721203
11	45128	42800	0.948413
12	6444	5900	0.915580
13	5741	6000	1.045114
14	16455	16600	1.008812
15	3485	3100	0.889527

Utföres viss avdelning tillsammans med viss annan eller vissa andra avdelningar, belöpa relativa kostnaderna för de sammanförda avdelningarna till efterstående belopp.

Sammanförda avdelningar.	Båtnad.	Kostnad.	Rel.kostnad.
1-2	6951	8800	1.266005
1-3	19835	20600	1.038568
1-4	41682	42800	1.026822
5-6	12157	16300	1.340791
5-7	18322	21300	1.162537
5-8	26897	26300	0.977804
5-9	38402	33200	0.864538

Sammanförda avdelningar.	Båtnad.	Kostnad.	Rel.kostnad.
5-10	43255	35100	0,811467
11-12	51572	48200	0,934616
11-13	57313	53800	0.938705
11-14	73768	65400	0.886563
11-15	77253	68400	0.885403
1-4+5	49568	52700	1.063186
1-4+5-6	53839	58100	1.079143
1-4+5-7	60004	63100	1.051597
1-4+5-8	68579	68100	0.993015
1-4+5-9	80084	75000	0.936517
1-4+5-10	84937	76900	0.905377
1-4+11	86810	81600	0.939984
1-4+11-12	93254	87000	0.932936
1-4+11-13	98995	92600	0.935401
1-4+11-14	115450	104200	0.902555
1-4+11-15	118935	107200	0.901333
11+13	50869	48400	0.951464
11+13-14	67324	60000	0.891213
11+13-15	70809	63000	0.889717
1-4+11+13	92551	87200	0.942183
1-4+11+13-14	109006	98800	0.906372
1-4+11+13-15	112491	101800	0.904961
9-10	16358	10400	0.635775
1-8+11-15	145832	130900	0.897608

Sammanförda avdelningar	Båtnad.	Kostnad.	Rel.kostnad.
11-15	77253	68400	0.885403
1-8	68579	62500	0.911358

Av förestående utredning framgår, att kostnaderna skola jämkas enligt bestämmelserna i 7 kap. 24 § vattenlagen och fördelas sålunda:

Avdelningarna 9-10 med ett sammanlagt båtnadsvärde av 16358 kr. påföras kostnaderna för sin egen torrläggning eller 10400 kr. Dessa avdelningars relativa kostnad belöper alltså till 0.635775 .

Avdelningarna 11-15 med ett sammanlagt båtnadsvärde av 77253 kr. påföras kostnaderna för sin egen torrläggning eller 68400 kr. Dessa avdelningars relativa kostnad belöper alltså till 0.885403.

Avdelningarna 1-8 med ett sammanlagt båtnadsvärde av 68579 kr. påföras återstående del av kostnaderna för dikningssamfällighetens torrläggning eller 62500 kr. Dessa avdelningars relativa kostnad belöper alltså till 0.911358.

Kostnadsfördelningslängd har upprättats och bilagts förrättningshandlingarna /bil. K/. I längdens kolumn 15 angives varje delägares och fastighets andel i de beräknade kostnaderna för företagets utförande och i kolumn 16 de procenttal, efter vilka alla verkliga kostnader för företagets utförande skola fördelas. Delägare, som ej är sökande till denna syneförrättning, är dock ej skyldig att till kostnaderna för företaget tillskjuta större belopp än som svarar mot värdet av den för hans fastighet uppskattade båtnaden. Beträffande förrättningskostnader gälla dock de särskilda bestämmelserna i 10 kap. 80 § vattenlagen. De fastigheter, vilkas ägare eller brukare äro sökande eller likställda med sökande, hava i kostnadsfördelningslängdens kolumn 5 utmärkts med "sök".

Sådana förhållanden, som omförmälas i 7 kap. 25-26 och 28-30 §§ vattenlagen, föreligga ej vid detta torrläggningsföretag.

Mom. 17. Förrättningskostnader.

Kostnaderna för denna syneförrättning skola enligt bestämmelserna i 10 kap. 79 § vattenlagen av sökandena förskjutas. Kommer dikningsföretaget att utföras, skola förrättningskostnaderna fördelas mellan alla delägare på samma sätt som övriga kostnader för detsamma.

Mom. 18. Dikningsföretagets utförande.

Verkställda utredningar och beräkningar hava givit vid handen, att företaget är ekonomiskt lönande och väl värt att utföra. Synemännen tillstyrka därför att företaget kommer till stånd. Vill sökandena begagna sig av den rätt till företagets utförande, som de erhålla genom denna syneförrättning, skall företaget utföras i överensstämmelse med av förrättningsmannen utarbetat förslag och med beaktande jämväl av de särskilda bestämmelser, som återfinnas i detta utlåtande. Arbetet får påbörjas, när denna syneförrättning vunnit laga kraft och anmälan om styrelseval inlämnats till Länsstyrelsen. Företaget skall vara färdigställt senast inom 10 år efter det syneförrättningen fastställts. Beträffande förlängning av arbetstiden utöver den här ovan angivna hänvisas till bestämmelserna i 7 kap. 58 § vattenlagen.

Utöver de särskilda bestämmelser och föreskrifter rörande arbetets utförande, som återfinnas i arbetsbeskrivningen bil. H och i detta utlåtande, skall följande iakttagas:

1/ Arbetet skall utlämnas på entreprenad på de villkor, som äro för delägarne mest gynnsamma och betryggande.

2/ Innan arbete med företagets utförande påbörjas, skall detsamma anmälas till Riksförsäkringsanstalten eller till annan lämplig försäkringsanstalt. Sådan anmälan erfordras dock ej om entreprenören är sådan arbetsgivare, som själv skall ombesörja försäkring för hos honom anställda arbetare.

3/ De nya avloppen skola följa på marken utstakade, på plankartorna och i detta utlåtande närmare angivna sträckningar.

4/ De höjdlägen för bottenlinjerna, som antecknats på profilritningarna, skola gälla framför i arbetsbeskrivningen och på profilritningarna angivna djupsiffror.

5/ De öppna dikessträckornas dagbredd vid olika punkter skall beräknas med ledning av markens höjd över bottenlinjen samt bestämmelserna om bottenbredd och slänternas lutning. Om den sålunda beräknade dagbredden för en viss punkt ej överensstämmer med det mått, som för samma punkt angivits i arbetsbeskrivningen, skall det beräknade måttet gälla.

6/ Vid övergång från brantare till flackare sidolutning skall ändringen utföras successivt på sätt närmare framgår av profilritningarna och bestämmelserna i detta utlåtande.

7/ Cementrör till de täckta dikessträckorna skola vara av fullgod beskaffenhet, fria från gjutfel och frostskador samt fylla de fordringar på täthet, som framgår av Svenska Kommunal-Tekniska Föreningens bestämmelser om leverans och provning av betongrör. Beträffande rörens hållfasthet föreskrives att de vid yttre tryck skola kunna tåla följande belastningar per cm av rörets längd: 6" - 9" 15 kg, 10"-12" 16 kg, 15" 17 kg, 18" 19 kg, 21" 22 kg. och 24" 25 kg.

8/ Då arbete pågår får vattnet uppdämmas, dock icke så att gröda eller annan egendom skadas eller vattenbrist uppkommer nerströms dämmet.

9/ Uppdämd vattenyta skall nertappas med försiktighet, så att skador ej uppkomma vare sig nerströms- eller uppströms dämmet.

10/ Om dikningsföretaget kommer att understödjas med statsmedel skola de särskilda bestämmelser, som eventuellt kunna bliva föreskrivna som villkor för statsunderstödets beviljande, vara för alla delägare bindande.

Mom. 19. Dikningsföretagets avsyning.

När dikningsföretaget slutförts, skall arbetet avsynas av lantbruksingenjören eller av den han i sitt ställe förordnar. Anmälan om avsyning skall göras av företagets styrelse. Företaget skall anses vara färdigställt, då avsyningsförrättaren överlämnat bevis om att arbetet godkänts eller, om företaget understötts med statsmedel, när vederbörande myndighet godkänt detsamma.

Mom. 20. Dikningsföretagets framtida underhåll.

Kostnaderna för framtida underhållet av de nya dikessträckorna skola fördelas i förhållande till de beräknade kostnader, med vilka fastigheterna inom dikningssamfälligheten skola deltaga i kostnaderna för samma dikessträckors första utförande eller efter de fördelningstal, som återfinnas i fördelningslängden bil. L. Varje delägare äger påfordra att de dikessträckor, av vilka han är beroende för sin jords torrläggning, alltid hållas i fullgott skick. Uppkommer skador på avloppen med till dem hörande anläggningar genom enskild persons åtgärder eller försummelser, skall företagets styrelse reparera skadorna och därefter uttaga kostnaderna för arbetet av

den, genom vilkens förvållande skadorna uppkommit. Tredskas denne att betala, äger styrelsen att instämma den tredskande till vederbörande domstol och vid domstolen yrka ersättning för arbetet.

Enskilda dräneringsledningar få tillkopplas de täckta avloppen endast i de brunnar, som utförts. Spillvatten får tilledas avloppen först sedan det blivit i erforderlig grad renat.

De öppna avloppen skola omsorgsfullt underhållas genom regelbundna rensningar. Rensnings- och underhållsarbete bör utföras vid den tidpunkt, då arbetet medför minsta skada och intrång för de jordägare, som beröras av detsamma. Den skada, som möjligen kommer att tillskyndas jordägare eller brukare genom att rensningsjord upplägges på hans mark, skall nämligen tålas utan ersättning. Brunnar och intag för de täckta avloppen skola rensas såsnart det påfordras, i regel minst en gång om året. Ommurningar för de täckta avloppen samt stensättningar, som utförts till förstärkning av slänter och botten, skola årligen tillses och vid behov repareras.

Jordägare skall genom stängsel eller annan åtgärd förhindra att de öppna avloppen nertrampas av betande djur. Vattningsplats för betesdjur får anordnas om vederbörande alltid håller densamma upprensad. Dämning eller annan åtgärd, som hindrar vattenframrinningen, får under inga villkor göras utan tillstånd av vederbörande vattendomstol.

De trummor för enskilda vägar, som utförts av dikningsföretaget, skola, sedan de godkänts av lantbruksingenjören, underhållas av den eller dem, som trafikera desamma / se härom även mom. 7/. Försummas underhållet och uppkommer därigenom skada på avloppet så att vattenframrinningen hindras, skall företagets styrelse på den försumliges bekostnad bota skadan och reparera

trumman.

Mom. 21. Fixpunkter.

Huvudfix / = fixpunkt 9/. En av Kartverket utmärkt fixpunkt i stor sten i västra sidan av det västra diket till järnvägen mellan Billeberga och Tågarp, där densamma skär fastigheten Kleisinge 1^{8}. I ekonomiska kartverkets beskrivning över avvägda punkter inom Sireköpinge socken beskrives fixpunkten / på plankartan ritning 3 betecknad Fp 9/ sålunda: "SO Tågarp invid V diket för järnvägen Hälsingborg-Landskrona, 453 m SSO om km-pålen 23/5, 305 m. SSO om banvaktsstuga och 28 m. SSO om grind i järnvägsstängslet; jst. + 28.23".

Vid undersökningarna hava ett flertal nya fixpunkter avvägts, vilkas lägen i plan och höjd utmärkts och antecknats på såväl plankartorna som profilritningarna. De nya fixpunkterna beskrivas sålunda:

Fixpunkt 1 i norra sidan av betongsockel till kraftledningsstativ, c:a 62 m. söder om avvägningspunkten 34+80. Utmärkt med järndubb i kors 0.12 m. under sockelns översida och mitt emellan dess östra och västra sidor; jst. + 17.84 m.

Fixpunkt 2 i norra sidan av betongsockel till kraftledningsstativ, c:a 52 m. söder om avvägningspunkten 31+50. Utmärkt med järndubb i kors 0.38 m. under sockelns översida och mitt emellan dess östra och västra sidor; jst. + 18.85 m.

Fixpunkt 3 i boningshus c:a 140 m. öster om avvägningspunkten 24+77. Utmärkt med järndubb i kors i grundmur till västra långsidan, 4.45 m. norr om sydvästra knuten och 0.39 m. under grundmurens överkant; jst. + 25.32 m.

Fixpunkt 4 i uthus c:a 107 m. öster om avvägningspunkten 15+24. Utmärkt med järndubb i kors i grundmuren till västra långsidan, 1.28 m. under grundmurens överkant och 0.34 m. norr om sydvästra knuten; jst. + 26.74 m.

Fixpunkt 5 i uthus c:a 80 m. ostnordost avvägningspunkten 9+15. Utmärkt med järndubb i kors i grundmuren till västra långsidan, 0.49 m. under grundmurens överkant och 4.14 m. norr om sydvästra knuten; jst. + 28.63 m.

Fixpunkt 6 i järnvägstrumma väster om avvägningspunkten 240+95 vid km. 24+515. Nerströmssidan, på översidan av norra sidomurens utskjutande del; jst. + 26.74 m.

Fixpunkt 7 i östra sidan av betongsockel till kraftledningsstolpe för järnvägen Billeberga-Tågarp, i järnvägens östra sida och c:a 26 m. väster om avvägningspunkten 61+80. Utmärkt med järndubb i kors 0.50 m. under sockelns översida och 0.16 m. söder om dess norra sida; jst. + 28.99 m.

Fixpunkt 8 å östra sidan av betongsockel till kraftledningsstolpe för järnvägen Billeberga-Tågarp, i järnvägens östra sida, 23 m. norr om järnvägstrumma vid avvägningspunkten 155+60. Utmärkt med järndubb i kors 0.38 m. under sockelns översida och 0.19 m. söder om dess norra sida; jst. + 27.90 m.

Fixpunkt 9 se huvudfix.

Fixpunkt 10 i boningshus c:a 70 m. väster om avvägningspunkten 163+31. Utmärkt med järndubb i kors i grundmuren till östra gaveln, 0.40 m. under grundmurens överkant och 0.30 m. söder om nordöstra knuten; jst. + 27.67 m.

Fixpunkt 11 i uthus c:a 58 m. norr om avvägningspunkten 174+00. Utmärkt med järndubb i kors i grundmuren till västra långsidan, 0.56 m. under grundmurens överkant och 0.10 m. norr om sydvästra knuten; jst. 37.08 m.

Fixpunkterna äro lagligen skyddade enligt bestämmelserna i 13 kap. 14 § vattenlagen. Vill någon borttaga fixpunkt, skall han anmäla detta till lantbruksingenjören, som då låter avväga annan lämplig fixpunkt.

Mom. 22. Organisation m.m.

För handhavande av företagets angelägenheter skola delägarna utse en styrelse bestående av tre ledamöter, av vilka en skall vara ordförande och verkställande ledamot, samt dessutom två styrelsesuppleanter, två revisorer och en revisorssuppleant. Styrelsens ledamöter äro gemensamt ansvariga för sin förvaltning. Styrelsen, som är beslutför, då två ledamöter äro närvarande och om beslutet ense, åliggér:

Att ombesörja företagets utförande och kontrollera entreprenörens arbete - i den mån så finnes erforderligt med biträde av sakkunnig person.

Att tillse att avloppen alltid hållas i fullgott skick samt ombesörja rens- nings- och underhållsarbeten.

Att i mån av behov verkställa utdebiteringar på sätt närmare föreskrives i 3 kap. 20 § vattenlagen.

Att över inkomster och utgifter föra fullständiga och med verifikationer försedda räkenskaper, vilka skola avslutas per kalenderår. Sedan revisorerna granskat räkenskaperna och avgivit sin berättelse, skola räkenskaperna framläggas för delägarnas hörande och godkännande vid allmänt sammanträde.

Att för sistnämnda ändamål och då så eljest kan finnas nödigt kalla delägarna till sammanträden i den ordning, som föreskrives i 7 kap. 64 § vattenlagen.

Att vid alla sammanträden, såväl egna som allmänna, föra protokoll. Proto-

koll för allmänt sammanträde skall senast inom 14 dagar efter sammanträdet vara för delägarna tillgängligt hos styrelsens ordförande.

Att i övrigt vidtaga alla de åtgärder, som kunna finnas nödiga för företagets ändamålsenliga utförande och underhåll, samt därvid beakta och följa de bestämmelser, som angivas i 7 kap. 61-65 §§ vattenlagen.

Kallelse till allmänt sammanträde skall antingen skriftligen med mottagningsbevis delgivas alla delägare minst en vecka före sammanträdet eller ock minst fjorton dagar före sammanträdet kungöras dels i Asmundtorps och Sireköpinge kyrkor, dels genom annons i minst en av ortens tidningar.

Mom. 23. Domstolsavgift.

Domstolsavgift skall enligt bestämmelserna i 11 kap. 95 § vattenlagen utgå med 243.29 kr. Avgiften skall av sökandena förskottsvis inbetalas till Länsstyrelsen så snart denna syneförrättning vunnit laga kraft. När företaget kommit till stånd, skall domstolsavgiften fördelas mellan delägarna med 1 krona 50 öre för tusen av förbättringsvärdet å vars och ens mark.

Mom. 24. Dikningsföretagets namn.

Dikningsföretaget skall kallas "Asmundtorp-Sireköpinge av år 1948". Mål, som beröra företaget och som ej äro att hänföra till vattenmål, skola handläggas vid Rönnebergs, Onsjö och Harjagers häradsrätt.

Mom. 25. Aktförvarare.

Till företaget hörande handlingar och ritningar skola förvaras av styrelsens ordförande och hos honom hållas tillgängliga för envar, som vill granska dem eller taga avskrifter och kopior.

Mom. 26. Besvärshänvisning.

Den, som är missnöjd med åtgärd eller beslut under denna syneförrätt-

ning eller som vill föra talan mot synemännens utlåtande, äger att inom 60 dagar härefter anföra besvär vid Söderbygdens vattendomstol. Besvär skola insändas till vattendomstolen i tre exemplar och åtföljas av de handlingar, som klaganden vill åberopa till stöd för ändringssökandet.

Mom. 27. Verkställighet.

Då denna syneförrättning ej skall underställas vattendomstols prövning, kommer detta utlåtande att gå i verkställighet i den ordning, som för laga kraft ägande dom är stadgad, för så vitt icke besvär anföres mot förrättningen inom den i mom. 26 här ovan angivna tiden.

Tågarp den 9 juni 1948.

Å tjänstens vägnar:

C.H.Wallér.

C.H.Wallér.

Statens lantbruksingenjör.

Gode män.

Förbättrings-värde	Beräknad andel i kostnaden för företagets avdelningar					Delaktighet i kostnaderna för				
						Arbetets utförande m. m.		Syneförrättningen		
Kronor						Beräknad kostnad kronor	Procent av verkl. kostnad	Kr.	öre	
9	10	11	12	13	14	15	16	17		18

Kostnadsfördelningslängd.

Hemmanstal	Registernummer	Littera å kartan	Socken Hemman och jordägare	Sökande och med dem likställda	Ägofigur	Markens uppskattade värde Nuvarande värde Kronor	Blivande värde Kronor
1	2	3	4	5	6	7	8
			Asmundtorps s:n.				
1/2	13 1		N. Möinge; Kungl. Maj:t o.Kronan,				
			arr. Mauritz Månsson		1-51		
1/3	15 1		D:o ; Kungl. Maj:t o.Kronan,				
			arr. Mauritz Månsson		52-59		
1/12	6 1		D:o ; Asmundtorps kyrka,				
			arr. Anton Karlsson	sök	60, 61		
1/12	6 1		D:o ; Asmundtorps kyrka,				
			arr. Ludvig Nilsson	sök	62-98		
5/8	8 1		Rönneberga; Asmundtorps kyrka,				
			arr. Evald Jönsson	sök	155-158		
					343-359		
1/3	10 1		Rönneberga; Asmundtorps kyrka,				
			arr. Erik Hansson	sök	367-370		
5/8	9 1		Rönneberga; Asmundtorps kyrka,				
			arr. Nils J. Jönsson	sök	389-407		
5/8	11 1		D:o ; Asmundtorps kyrka,				
			arr. Edvin Svensson	sök	451-472		
1/12	2 5		N. Möinge ; Alfred Olsson		99-106		
5/32	2 6		D:o ; Gustaf Gunnarssons				
			stbh. arr. Nils				
			Gunnarsson		107-112		
			Överföres				

Förbättrings-värde	Beräknad andel i kostnaden för företagets avdelningar					Delaktighet i kostnaderna för				
	Rel. kostn.	Rel. kostn.	Rel. kostn.			Arbetets utförande m. m.		Syneförrättningen		
Kronor	0.911358	0.635775	0.885403			Beräknad kostnad kronor	Procent av verkl. kostnad	Kr.	öre	
9	10	11	12	13	14	15	16	17		18
6249	5695.08					5695.08	4.030			a
702	639.77					639.77	0.453			a
93	84.75					84.75	0.060			
12791	11657.18					11657.18	8.250			
284	258.82									
3746			3316.72			3575.54	2.530			
342			302.81			302.81	0.214			
6365			5635.59			5635.59	3.988			
3479			3080.32			3080.32	2.180			
1950	1777.15					1777.15	1.258			
142	129.41					129.41	0.092			a
36143	2242.16		12335.44			32577.60	23.055			

Hemmanstal	Registernummer	Littera å kartan	Socken Hemman och jordägare	Sökande och med dem likställda	Ägofigur	Markens uppskattade värde Nuvarande värde Kronor	Blivande värde Kronor
1	2	3	4	5	6	7	8
			Överfört				
1/16	1 12		Rönneberga; Einar Larsson		113-121		
5/32	1 10		D:o ; Dens.		122-137		
63/284	1 8		D:o ; Karl Palm	sök	138-154		
1/3	1 2		Örstorp ; Hans J. Hallgard	sök	159-195, 207-210		
					289-342		
1/3	1 3		D:o ; Malte Jönsson	sök	196-206 211-240 242-259		
					260-263 277-284		
					408-430		
moss-lott	2		Rönneberga; Nils J. Jönsson	sök	360-366		
7/16	12 3		D:o ; Malmö predikstols-hemman, arr. Alfred Håkansson.		371-378		
7/16	12 2		D:o ; Malmö predikstols-hemman, arr. Bror Larsson		379-388		
avs.	14 9		D:o ; Edvin Svensson		473-477		
avs.	4 2		D:o ; Dens.		478-483		
avs.	7 6		D:o ; Dens.		484-487		
avs.	13 5		D:o ; Dens.		488-493		
moss-lott	av 5 ~~2~~4		D:o ; Dens.		494-499		
1/12	3 3		D:o ; Fritz Berg	sök	500-505		

Överföres

Förbättrings-värde	Beräknad andel i kostnaden för företagets avdelningar					Delaktighet i kostnaderna för				
	Rel. kostn.	Rel. kostn.	Rel. kostn.			Arbetets utförande m. m.		Syneförrättningen		
Kronor	0.911358	0.635775	0.885403			Beräknad kostnad kronor	Procent av verkl. kostnad	Kr.	öre	
9	10	11	12	13	14	15	16	17		18
36143	20242.16		12335.44			32577.60	23.055			
3331	3035.73					3035.73	2.148	L.	10	✓
2539	2313.94					2313.94	1.638	L.	10	✓
5645	5144.61					5144.61	3.641	L.	11	✓
14877	13558.27									
10844			9601.31			23159.58	16.390	L.	2	✓
19880	18117.80									
6301		4006.02								
5495			4865.29			26989.11	19.101	L.	3	✓
382			338.22			338.22	0.239			a
1376			1218.31			1218.31	0.862	L.	14	✓
1615			1429.92			1429.92	1.012	L.	13	✓
518			458.64			458.64	0.325	L.	4	✓
1336			1182.90			1182.90	0.837	L.	4	✓
850			752.59			752.59	0.533	L.	4	✓
1595			1412.22			1412.22	0.999	L.	4	✓
1119			990.76			990.76	0.701			a
1609			1424.61			1424.61	1.008	L.	5	✓
115455	62412.51	4006.62	36010.21			102428.74	72.489			

Hemmanstal	Registernummer	Littera å kartan	Socken Hemman och jordägare	Sökande och med dem likställda	Ägofigur	Markens uppskattade värde Nuvarande värde Kronor	Blivande värde Kronor
1	2	3	4	5	6	7	8
			Överfört				
1/16	3 5		Alfastorp; Fritz Berg	sök	506-515 540-547		
avs.	3 15		Rönneberga; Statens Järnvägar, arr. Fritz Berg		538,539		
			Sireköpinge s:n.				
1/2	5 1		Kleisinge ; J. Bernhard Nilsson		241		
					276		
27/64	4 2		D:o ; Edith Håkansson	sök	264-275		
1/2	3 1		D:o ; Dens.	sök	285-288		
					431-450 529-536		
1/16	1 9		D:o ; Fritz Berg	sök	516-520 548-557		
1/3	1 2		Tågarp ; Gösta Rågård		521-523		
1/4	1 8		Kleisinge ; Dens.		524-528 558-569		
5/16	2 2		D:o ; Einar Fredlund	sök	570-593 608-616		
5/16	2 3		D:o ; Birger Gertsson		594-601		
avst.	2 7		D:o ; Nils Svensson		602		
					Summa		

Förbättrings-värde	Beräknad andel i kostnaden för företagets avdelningar					Delaktighet i kostnaderna för				
	Rel. kostn. 0.911358	Rel. kostn. 0.695775	Rel. kostn. 0.885403			Arbetets utförande m. m.		Syneförrättningen		
Kronor						Beräknad kostnad kronor	Procent av verkl. kostnad	Kr.	öre	
9	10	11	12	13	14	15	16	17		18
115455	62412.51	4006.62				102428.74	72.489			
3928			3477.86			3477.86	2.462	L. 5		✓
784			694.15			694.15	0.491			a
96	87.49									
20		12.71				100.20	0.071			a
6988		4442.80				4442.80	3.144	L. 6		✓
3049		1938.47								
10818			9578.29			11516.76	8.151	L. 6		✓
3960			3506.19			3506.19	2.481	L. 5		✓
146			129.27			129.27	0.092			a
3999			3540.72			3540.72	2.506	L. 7		✓
9968			8825.70			8825.70	6.246	L. 9		✓
2737			2423.35			2423.35	1.715	L. 8		✓
242			214.26			214.26	0.152			a
162190	62500.-	10400.-	68400.-			141300.-	100.-			

Tågarp den 9 juni 1948.

Å tjänstens vägnar:

C.H. Wallér

C.H.Wallér

Statens lantbruksingenjör.

Tönne Jönsson

Gode män.

Hemmanstal	Registernummer	Littera å kartan	Socken Hemman och jordägare	Sökande och med dem likställda	Ägofigur	Markens uppskattade värde	
						Nuvarande värde	Blivande värde
						Kronor	Kronor
1	2	3	4	5	6	7	8

Bil. L.

Längd för fördelning av kostnaderna för de olika dikessträckornas framtida underhåll.

		Fördelningstal i %
Dikessträckan A-B-C-D-E-F-G-H.		
N. Möinge 13 1	; Kungl. Maj:t o. Kronan, arr. Mauritz Månsson	13,306
D:o 15 1	; arr. Dens.	1,495
D:o 6 1	; Asmundtorps kyrka, arr. Anton Karlsson	0,198
D:o 6 1	; arr. Ludvig Nilsson	27.236
Rönneberga 8 1	; arr. Evald Jönsson	1.381
D:o 10 1	; arr. Erik Hansson	0.071
D:o 9 1	; arr. Nils J. Jönsson	1.318
D:o 11 1	; arr. Edvin Svensson	0.721
N. Möinge 2 5	; Alfred Olsson	4.152
D:o 2 6	; Gustaf Gunnarssons stbh., arr. Nils Gunnarsson	0.302
Rönneberga 1 12	; Einar Larsson	7.093
D:o 1 10	; Dens.	5.406
D:o 1 8	; Karl Palm	12.020
Örstorp 1 2	; Hans J. Hallgard	20.536
D:o 1 3	; Malte Jönsson	1.688
Rönneberga 2 /mosslott/	; Nils J. Jönsson	0.079
D:o 12 3	; Malmö predikstolshemman, arr. Alfred Håkansson	0.285
	Överföres	97.287

			Fördelningstal i %
		Överfört	97.287
Rönneberga	12 2	; arr. Bror Larsson	0.335
D:o	14 9	; Edvin Svensson	0.107
D:o	4 2	; Dens.	0.277
D:o	7 6	; Dens.	0.176
D:o	13 5	; Dens.	0.330
D:o	5 2-4	; Dens.	0.232
Kleisinge	3 1	; Edith Håkansson	1.256
		Summa	100.000

Dikessträckan H-I-K-L.

Örstorp	1 2	; Hans J. Hallgard	22.268
D:o	1 3	; Malte Jönsson	11.284
Rönneberga	8 1	; Asmundtorps kyrka; arr. Evald Jönsson	7.692
D:o	10 1	; arr. Erik Hansson	0.702
D:o	9 1	; arr. Nils J. Jönsson	13.071
D:o	11 1	; arr. Edvin Svensson	7.144
D:o	2 /moss-lott/	; Nils J. Jönsson	0.784
D:o	12 3	; Malmö Predikstolshemman, arr. Alfred Håkansson	2.826
D:o	12 2	; arr. Bror Larsson	3.316
D:o	14 9	; Edvin Svensson	1.064
D:o	4 2	; Dens.	2.744
D:o	7 6	; Dens.	1.746
		Överföres	74.641

			Fördelningstal i %
		Överfört	74.641
Rönneberga	13^{5}	; Edvin Svensson	3.275
D:o	5^{2-4}	; Dens.	2.298
D:o	3^{3}	; Fritz Berg	0.197
Alfastorp	3^{5}	; Dens.	0.646
Rönneberga	3^{15}	; Statens Järnvägar, arr. Fritz Berg	0.893
Kleisinge	3^{1}	; Edith Håkansson	17.871
D:o	1^{9}	; Fritz Berg	0.108
Tågarp	1^{2}	; Gösta Rågård	0.018
Kleisinge	1^{8}	; Dens.	0.053
		Summa	100.000

Dikessträckan L-M.

Alfastorp	3^{5}	; Fritz Berg	2.773
Rönneberga	3^{15}	; Statens Järnvägar, arr. Fritz Berg	6.207
Kleisinge	3^{1}	; Edith Håkansson	37.618
D:o	1^{9}	; Fritz Berg	10.204
D:o	1^{8}	; Gösta Rågård	11.829
D:o	2^{2}	; Einar Fredlund	21.493
D:o	2^{3}	; Birger Gertsson	9.074
D:o	2^{7}	; Nils Svensson	0.802
		Summa	100.000

Dikessträckan M-N-O.

Alfastorp	3^{5}	; Fritz Berg	2.093
Kleisinge	1^{9}	; Dens.	18.567
		Överföres	20.660

				Fördelningstal i %.
			Överfört	20.660
Kleisinge	1^{8}	; Gösta Rågård		21.523
D:o	2^{2}	; Einar Fredlund		39.846
D:o	2^{3}	; Birger Gertsson		16.511
D:o	2^{7}	; Nils Svensson		1.460
			Summa	100.000

Dikessträckan H-Ha.

Örstorp	1^{2}	; Hans J. Hallgard		56.736
D:o	1^{3}	; Malte Jönsson		43.264
			Summa	100.000

Dikessträckan Ha-Hb.

Örstorp	1^{2}	; Hans J. Hallgard		2.097
D:o	1^{3}	; Malte Jönsson		97.725
Kleisinge	5^{1}	; J. Bernhard Nilsson		0.178
			Summa	100.000

Dikessträckan Hb-Hc.

Örstorp	1^{3}	; Malte Jönsson		80.054
Kleisinge	5^{1}	; J. Bernhard Nilsson		0.014
D:o	4^{2}	; Edith Håkansson		5.037
D:o	3^{1}	; Dens.		14.895
			Summa	100.000

Dikessträckan Hb-~~Hc~~. He

Örstorp	1^{3}	; Malte Jönsson		98.443
Kleisinge	5^{1}	; J. Bernhard Nilsson		1.557
			Summa	100.000

			Fördelningstal i %.
Dikessträckan Hc-Hd.			
Örstorp	1^{3}	; Malte Jönsson	39.087
Kleisinge	5^{1}	; J. Bernhard Nilsson	0.174
D:o	4^{2}	; Edith Håkansson	60.739
		Summa	100.000
Dikessträckan Hc-Hf.			
Örstorp	1^{3}	; Malte Jönsson	37.173
Kleisinge	3^{1}	; Edith Håkansson	62.827
		Summa	100.000
Dikessträckan L-La.			
Rönneberga	3^{3}	; Fritz Berg	24.969
Alfastorp	3^{5}	; Dens.	52.390
Kleisinge	1^{9}	; Dens.	13.687
D:o	1^{8}	; Gösta Rågård	6.688
Tågarp	1^{2}	; Dens.	2.266
		Summa	100.000
Dikessträckan O-Oa-Ob.			
Kleisinge	2^{2}	; Einar Fredlund	100.000
		Summa	100.000

Tågarp den 9 juni 1948.

Å tjänstens vägnar:

C.H.Wallér.

Statens lantbruksingenjör.

Gode män.

Insändes till Kungl. Lantbruksstyrelsen.

Litt. 11:70/48

ARVODESRÄKNING

Förrättningsnummer 21/46 ls.

upptagande ersättning till statsverket enligt lantbruksingenjörstaxan (Svensk Författningssamling nr 353 år 1945) för förrättning eller uppdrag, som utförts av tjänsteman vid lantbruksingenjörsorganisationen.

Df. Asmundtorp-Sireköpinge av år 1948 /Rönnberga/ i Asmundtorp och

(arbetets art, företagets namn etc. samt socken och län)

Sireköpinge socknar, Malmöhus län.

DIARIE Nr 01540
K. LANTBRUKSSTYRELSEN
31 DEC. 1948

Åtgärden omfattar tiden 1/8 1945 - 30/6 1948.

Arbetets art	Ersättning kronor	Ersättning öre	kronor	öre
I. Planläggning av torrläggningsföretag huvudsakligen för jordbruksändamål.				
1. *Torrläggningsföretag med undantag för täckdikningsplaner.*				
Planen upprättad ~~XXX~~ i samband med syneförrättning enligt vattenlagen.				
Jordareal som beröres av förrättningen 113.55 ha.				
710 *kr för* 100 *ha och* 5 *kr för varje ha däröver*	780	-		
1.6 *% av* 1413 00 *kr, utgörande beräknad total anläggningskostnad*	2260	80		
2 *% av* ..... *kr, utg. beräkn. kostn. för pumpstation m. utrustn.*			3040	80
Summa:				
För syneförrättning utan gode män utföres 80 % av ovanstående summa				
(Här införes bl. a. arvode för icke fullständigt förslag samt tilläggsarvode för alternativt förslag eller för planläggning som jämväl avser avledande av kloakvatten eller industriellt avloppsvatten)				
Alternativt förslag.				
2. ~~XXXXXXXXXXXX~~ *Täckdikningsplaner.*				
1948, 8-9/3, 3-4/5, 8/5 och 14/5; 6 dagsarvoden à 20 kr	120	-		
			120	-
II. Planläggning av företag huvudsakligen för avledande av kloakvatten eller industriellt avloppsvatten.				
1. *Företag som hänför sig till viss jordareal och med huvudsakligt ändamål att avleda kloakvatten.*				
Jordareal som beröres av förrättningen ..... ha.				
..... *kr för* ..... *ha och* ..... *kr för varje ha däröver*				
..... *% av* ..... *kr, utgörande beräknad arbetskostnad*				
2 *% av* ..... *kr, utgörande beräknad materialkostnad*				
4 *% av* ..... *kr, utgörande beräknad kostnad för reningsanläggning*				
5 *kr för var och en av* ..... *st fastigheter*				
2. *Annat företag.*				
..... *dagarvoden à 60 kr*				
..... *dagarvoden à 40 kr*				
..... *dagarvoden à 20 kr*				
Transport:			3160	80

K. Lantbruksstyrelsens formulär d. 30/8 1945. K 76 b.
8. 1945. 5 000.

STATENS REPRODUKTIONSANSTALT
350845

Arbetets art	Ersättning kronor	öre	kronor	öre
Transport:			3160	80
III. Övriga tjänsteuppdrag.				
1. *Fullständig arbetsledning och kontroll av företag för torrläggning av mark.*				
Företaget består helt till övervägande delen av öppna täckta avlopp. Beräknad arbetskostnad ..... kr.				
..... *kr jämte* ..... *% av* ..... *kr*				
1 % av ..... *kr, utgörande beräknad materialkostnad*				
2. *Andra uppdrag.*				
~~a) Icke fullständig arbetsledning och kontroll för torrläggning av mark~~;				
b) Arbetsledning och kontroll av annat företag än under a) avses;				
c) Rådgivning eller upplysning som påkallat särskilt utredningsarbete;				
d) Kopiering av kartor och ritningar;				
~~e) Sammanträde;~~				
f) Arbetsritningar. (Stryk det ej tillämpliga)				
Åtgärden ~~xxxx~~ har icke till huvudsaklig uppgift att gagna jordbruket.				
1948. 3.05 ..... *dagarvoden à* 12 *kr* d. 7/4 och 16-18 / 6	36	60		
..... *dagarvoden à* ..... *kr*				
..... *dagarvoden à* ..... *kr*				
1 extra avskrift av synehandlingarna; 63 ark à 2 kr.	126	-	162	60
Summa kronor:			3323	40

Anmärkningar: Då avsevärd tid åtgått dels för uppmätning av den areal, som endast erhåller brukningsbåtnad, dels för brukningsbåtnadens uppskattning, har all av företaget berörd inägojord medräknats vid uppsättning av arvodesräkningen.

Ett exemplar av denna räkning har den 29/12 1948 ~~XXXXXXXXXXXX~~ enligt mottagningsbevis utkvitterats av lantbrukaren Hans J. Hallgard, Örstorp per Asmundtorp,
(titel, namn och adress)
i egenskap av ordförande i företagets styrelse.

Nikeå den 30 December 1948.

E. A. Nilsi
lantbruksingenjör

Lantbruksstyrelsens anteckningar:
Skäl till ändring föreligger ej.
~~Av nedanstående skäl bör ersättningsbeloppet ändras till ..... kr.~~

Granskad den 21/11 49 av Ste

Ser. E XIII kmb
2375

124

LANTBRUKSSTYRELSEN
11 MRS 1949
DIARIE Nr U 1 5 1 5
SAK Nr

_M___13•0919

Kungl. Lantbruksstyrelsens arkiv

Dikningsföretaget Asmundtorp-Sireköpinge av år 1948 i Asmundtorps och Sireköpinge socknar, Malmöhus län.

Understödets art: Bidrag och lån.

Förslagsställare: Statens lantbruks-ingenjör C.H.Wallér.

SL/BE

Lantbruksingenjören C. H. Wallér,
Malmö.

Ang. DIKNINGSFÖRETAGET ASMUNDTORP - SIREKÖPINGE AV ÅR 1948 i Rönneberga kommun, Malmöhus län.

I den 15 oktober 1952 avgiven besiktningsrapport har Ni framhållit bl.a., att i Lantbruksstyrelsens meddelande den 18 juni 1952 angivits, att lån icke utgått till fastigheten Rönneberga 10[1] men att lån det oaktat synes ha beräknats till denna fastighet.

I samband med reducering av statsmedlen till följd av att den verkliga kostnaden för företaget blivit lägre än den beräknade har Styrelsen med anledning av vad Ni anfört och med utgångspunkt från att lån icke skall utgå till nämnda fastighet vidtagit erforderlig justering, på sätt närmare framgår av det exemplar av ovannämnda meddelande, som tillställes Länsstyrelsen i samband med anhållan om lånefördelning.

Stockholm den 28 november 1952.
Enligt uppdrag

Sune Lindh

Bestyrkes å tjänstens vägnar:
I Kungl. Lantbruksstyrelsen

Avskrift.

J 1692/52

SL/Bd

Länsstyrelsen i Malmöhus län,
Malmö.

Sedan Lantbrukarstyrelsen genom beslut den 13 juni 1952 beviljat lån från statens avlikningsåbnofond med 31.020 kr, vilket belopp denna dag minskats till 88.320 kr, till utförande av DIKNINGSFÖRETAGET ASMUNDTORP - GINNÖRINGE AV ÅR 1948 i Rönneberga kommun, Malmöhus län, får Lantbrukarstyrelsen härigenom lämna uppgift å de fastigheter inom företaget, vartill sagda lån beräknats utgå.

Fastighet	Registernummer	Ägare vid tidpunkten för låneansökningen
Asmundtorps socken		
Alfastorp	3^{5}	Fritz Berg
N. Ränge	2^{5}	Alfred Olsson
-"-	6^{1}	Asmundtorps kyrka
Rönneberga	1^{8}	Karl Palm
-"-	1^{10}	Einar Larsson
-"-	1^{12}	Densamme
-"-	3^{3}	Fritz Berg
-"-	avs. 4^{2}	Edvin Svensson
-"-	avs. 7^{6}	Densamme
-"-	8^{1}	Asmundtorps kyrka
-"-	9^{1}	Densamma
-"-	11^{1}	Densamma
-"-	12^{2}	Malmö Predikotolshemman
-"-	12^{3}	Detsamma

Rönneberga	avs.13[5]	Edvin Svensson
-"-	avs.14[9]	Densamme
Öratorp	1[2]	Hans J. Hallgard
-"-	1[3]	Malte Jönsson

Sireköpinge socken

Kleisinge	1[8]	Gösta Rågård
-"-	1[9]	Fritz Borg
-"-	2[2]	Einar Fredlund
-"-	2[3]	Birger Gertsson
-"-	3[1]	Edith Håkansson
-"-	4[2]	Densamma

Stockholm den 28 november 1952.
Enligt uppdrag

Sune Lindh

Bestyrkes å tjänstens vägnar:
I Kungl. Lantbruksstyrelsen

RAPPORT

LANTBRUKSSTYRELSEN
16 OKT. 1952
DIARIE Nr 1692
SAK Nr

över verkställd besiktning

Företag: Dikningsföretaget Asmundtorp-Sireköpinge av år 1948 i Asmundtorps och
(namn, socken och län)
Sireköpinge socknar, Malmöhus län.

Ordf. i styrelsen: Lantbr. Hans J. Hallgard, Örstorp, Asmundtorp.
Förtroendeman:
Ende intressent:

SLUT
28 NOV. 1952
LANTBRUKSSTYRELSEN

Arbetsplanen fastställd den 18 juni 1952

Ändring medgiven den

Bidrag från statens avdikningsanslag 48580 + 2000 = 50580 kronor

Lån från statens avdikningslånefond 91020 kronor

Arbetstid enl. synemännens utlåtande till den 9/8 1958

Arbetstid enl. kontrakt med Lantbruksstyrelsen till den 1/9 1954

Förlängning medgiven av Vattendomstolen till

Förlängning medgiven av Lantbruksstyrelsen till

Vid förrättningen, som verkställts av undertecknad den 14 oktober 1952, har befunnits att dikningsföretaget utförts i överensstämmelse med den fastställda arbetsplanen. Arbetet var färdigt i juni 1950. Första rensningen av avloppen efter utförandet har utförts under augusti-oktober 1952. Föreslås att företaget godkännes.

De verkliga kostnaderna för dikningsföretagets utförande redovisas sålunda:

Torrläggningskostnader.		
Utförandet	137300:-	
Första rensning efter utförandet	3300:-	140600:-
Förrättningskostnader.		4447:74
	Summa verkliga kostnader	145047:74
		- 3300
		141747:74

v.g.v.

Då arbetsplanen fastställdes, beräknades kostnaderna sålunda:

Torrläggningskostnader.

Utförandet	141300:-	
Första rensning efter utförandet	6000:-	147300:-
Förrättningskostnader		4447:74
Summa beräknade kostnader		151747;74

Beviljat statsunderstöd bör alltså reduceras i förhållande till de verkliga kostnaderna.

I "meddelande" den 18 juni 1952 angående dikningsföretaget har Kungl. Lantbruksstyrelsen upplyst, att lån icke beräknats till fastigheten Rönneberga 10^1. Detta tycks emellertid ej hava beaktats vid beräkning i Lantbruksstyrelsen av lånets storlek. I den låneberäkning, som intagits i Lantbruksstyrelsens förenämnda "meddelande" har nämligen låntagarnas andel i företaget angivits till 93,679 % eller samma andelstal, som jag räknat med i mitt betänkande av den 8 mars 1949. Skall lån ej utgå till fastigheten Rönneberga 10^1, blir låntagarnas andel i företaget endast 93,465 %.

Malmö den 15 oktober 1952.

C.H.Wallér

Statens lantbruksingenjör.

Till
Kungl. Lantbruksstyrelsen

LANTBRUKSSTYRELSEN
11 MRS. 1949
DIARIE Nr J 1515
SAK Nr

Härmed får jag vördsamt anhålla att Kungl. Lantbruksstyrelsen måtte bevilja bidrag och lån av statsmedel till kostnaderna för utförande av dikningsföretaget Asmundtorp- Sireköpinge av år 1948 i Asmundtorps och Sireköpinge socknar, Malmöhus län.

Östtorp per Asmundtorp den 9 juni 1948.

Claus J. Ekelgard

Genom beslut den 18 juni 1952 har Kungl. Lantbruksstyrelsen, som godkänt en ~~anläggnings~~kostnad av 151.747:74 kr., till företaget beviljat bidrag med 50.580 ~~kr.~~ och lån med 91.020:— kr. samt fastställt arbetsplanen { i oförändrat skick. ~~med tillägg, att~~

Betygas i tjänsten R. Andersson

LANTBRUKSSTYRELSEN
11 MRS 1949
DIARIE Nr
SAK Nr

~~Förslag till~~

BETÄNKANDE

rörande bidrag från statens avdikningsanslag och lån från statens avdikningslånefond ~~till~~

dikningsföretaget Asmundtorp-Sireköpinge av år 1948 i Asmundtorps och Sireköpinge socknar, Malmöhus län.
(företagets namn samt socken och län)

Ordf. i styrelsen: / ~~Förtroendeman~~: / ~~Ende intressent~~: Lantbrukaren Hans J. Hallgard, Örstorp, Asmundtorp.
(titel, namn och adress)

Förrättningsman: Statens lantbruksingenjör C.H.Wallér.
(titel och namn).

Förrättningsmannen förordnad den 31 maj 1943. Förrättningen avslutad den 9 juni 1948.

Förslaget är upprättat { i samband med fullständig syn / ~~i samband med förenklad syn~~ / ~~utan samband med syn~~ och omfattar 1 häfte handlingar och 13 blad ritningar. Vid förrättningen bestämd arbetstid 9 augusti 1958. I kontrakt med Kungl. Lantbruksstyrelsen synes tidpunkten för företagets färdigställande böra angivas till den 1 september 1953.

Båtnad (social båtnad ej inräknad) 162190.- kronor.

Total kostnad (kostnad för en första rensning inräknad) 151747.74 kronor.

För kostnadsberäkningen äro nedanstående à-priser karakteristiska:

Schaktning: 2.50 à 3.00 kr/ m^3.

Cementrör; 24" 13.50 kr, 21" 11 kr, 18" 8.25 kr, 15" 6.50 kr. 12" 5.- kr. 10" 3.90 kr, 9" 3.40 kr, 8" 3.- kr. och 6" 1.90 kr per m.

BERÄKNING AV STATSUNDERSTÖD.

Kostnadssammandrag.

Samfällighet (Delföretag)	Arbets- och materialkostnad		Ersättningar		Förrättningskostnader och dylikt		Summa kostnad för utförandet		Kostn. för en första rensning	Total kostnad	
	kronor	öre	kronor	öre	kronor	öre	kronor	öre	kronor	kronor	öre
	124240	60	17059	40	4447	74	145747	74	6000	151747	74
Kostnaderna för en första rensning hava beräknats sålunda;											
3910 m. öppet avlopp à 1.50 kr/ m.							5865				
rensning av brunnar m.m.							135				
					Summa		6000.-				

STATENS REPRODUKTIONSANSTALT
52316

Areal, båtnad och kostnad samt bidragsberäkning.

Samfällighet (Delföretag)	Förbättrad mark: åker tomt		Förbättrad mark: annan mark		Förbättrad mark: summa		Jordförbättring		Social båtnad *)	Total kostnad		Kostnad per hektar	Bidragskvot	Bidrag
	har	ar	har	ar	har	ar	kronor	öre		kronor	öre	kronor		kronor
	103	45	10	10	113	55	162190	-	0	151747	74	1340	1/3	50580

Anm. I företaget ingår 21.64 ha åker, som endast vinner brukningsbåtnad.

Av bidraget belöper omkring 48580 kr. på företagets utförande och omkring 2000 kr. på en första rensning.

Låneberäkning.

Samfällighet (Delföretag) eller avdelning	Låntagarnas andel i jordförbättringen		Låntagarnas andel i hela samfälligheten	Låntagarnas andel i kostnaden för utförandet		Lånekvot	Lån
	kronor	öre	procent	kronor	öre		kronor
	152308	-	93.679	136535	03	2/3	91020
Låntagarnas andel i bidraget till utförandet, 48580 kr.				45509	26		
Beräknat lån				91025	77		

Lantbruksnämnden har intet att erinra mot det upprättade förslaget till dikningsföretaget. Den vid syneförrättningen uppskattade båtnaden består uteslutande av jordförbättring /alstringsbåtnad och brukningsbåtnad/. I förhållande till vederbörande åbyggnader äro berörda marker **välbelägna** och företagets **utförande** synes vara en nödvändig förutsättning för att dessa marker skola kunna rationellt utnyttjas.

Såsom framgår av i förrättningsprotokollets § 25 meddelade uppgifter, är totala åkerarealen mindre än 10 ha endast vid en av de av dikningsföretaget berörda brukningsdelarna. Av båtnaden belöper omkring 1 % på enligt nämndens uppfattning ofullständiga jordbruk.

Företaget är påbörjat och utfört till omkring 10 %. Såvitt det kunnat utrönas, har statsunderstöd icke tidigare utgått till torrläggning av ifrågavarande mark.

Utredningen visar, att företaget är ur allmän och enskild synpunkt nyttigt och önskvärt, samt att det även i övrigt uppfyller villkoren för erhål-

*) Beteckningar: 0 = ingen, 1 = ringa, 2 = avsevärd, 3 = stor.

lande av ifrågasatt bidrag och lån av statsmedel. Kostnaden för företagets utförande överstiger icke värdet av uppskattad jordförbättring. Företaget synes icke vara av sådan särskild betydelse ur allmän synpunkt, att högre bidrag än 1/3 av kostnaden kan anses motiverat.

På grund av vad sålunda blivit utrett, föreslås att till företaget beviljas dels bidrag från statens avdikningsanslag med 50580 kr, dels lån från statens avdikningslånefond med 91020 kr.

Vid detta betänkande fogas:

Bilaga 1, intyg att besvär mot förrättningen ej anmälts.

" 2, transumt av protokoll rörande ansökning om bidrag och val av styrelse.

" 3, ansökning om lån.

" 4, fastighetsförteckning.

" 5, förteckning över de fastigheter, till vilka föreslås bidrag och lån eller endast bidrag.

" 6, sammanställning av förrättningskostnaderna.

" 7, Utdrag ur protokoll, hållet vid sammanträde med kyrkofullmäktige i Asmundtorp den 28 maj 1948.

" 8, fullmakt för lantbrukaren Hjalmar Håkansson.

" 9, utdrag av Stiftnämndens protokoll.

I handläggningen av detta ärende ha deltagit förutom undertecknade Lanke och Wallér, den senare föredragande, jämväl ledamöterna Andersson och Persson.

Malmö den 8 mars 1949.

Bengt Lanke

C.H.Wallér.

Bilaga 2.

Transumt.

Protokoll, fört vid sammanträden för syneförrättning enl. 10 kap. vattenlagen rörande torrläggning av marker till Rönneberga och Örstorp m.fl. hemman i Asmundtorps och Sireköpinge socknar, Malmöhus län.

År 1948 den 4 mars inställde sig undertecknad, statens lantbruksingenjör och förrättningsman, samt skiftesgodemännen Jonne Jönsson, Vadensjö, och John Sörenson, Tullstorp, å Tågarps gästgivaregård ==========

==========

§ 31.

Delägarne beslöto att ansöka om bidrag från statens avdikningsanslag till kostnaderna för företagets utförande. De uppdrogo åt lantbrukaren Hans J. Hallgard, Örstorp, Asmundtorp, och vid förfall för honom åt lantbrukaren Malte Jönsson, Örstorp, Asmundtorp;

att hos Kungl. Lantbruksstyrelsen ansöka om största möjliga bidrag från statens avdikningsanslag samt

att, om bidrag beviljas, å delägarnas vägnar dels avsluta kontrakt med Kungl. Lantbruksstyrelsen om företagets utförande, dels underteckna för bidragets utbekommande erforderliga förbindelser och rekvisitioner.

==========

Tågarp den 9 juni 1948.

Å tjänstens vägnar:

C.H.Wallér.

Statens lantbruksingenjör.

Janne Jönsson John Sörensson

Gode män.

Rätt transumerat betygar:

D. B. Nilsson

Bilaga 3.

Ansökning om lån.

Undertecknade, delägare i dikningsföretaget Asmundtorp- Sireköpinge av år 1948 i Asmundtorps och Sireköpinge socknar, Malmöhus län anhålla härmed om lån från statens avdikningslånefond till våra kostnadsandelar i företaget.

Vi uppdraga åt lantbrukaren Hans J. Hallgard, Östlopp Jen Asmundtorp och vid förfall för honom åt lantbrukaren Malte Jönsson, Östlopp Jen. Asmundtorp

att hos Kungl. Lantbruksstyrelsen ansöka om lån samt

att, om lån beviljas, å våra vägnar dels avsluta kontrakt med Lantbruksstyrelsen om företagets utförande, dels underteckna skuldförbindelse rörande lånets återbetalning, dels underteckna för lånets utbekommande erforderliga rekvisitioner.

Tågarp den 9 juni 1948.

1 Fr. Asmundtorp Hyrke
2 Hans J. Hallgard
Alf Persson
3 Malte Jönsson
4 Ed Persson
5 Fritz R. Berg
6 Edit Håkansson
7 Gösta Rågård
Guy J. Håkansson
8 Birger Gertsson
9 Einar Fredlund

Att Axel Persson för Asmundtorp hyrke, Hans J. Hallgard, Malte Jönsson, Edvin Persson, Fritz R. Berg, Hjalmar Håkansson för Edit Håkansson, Gösta Rågård, Birger Gertsson och Einar Fredlund undertecknat föreliggande ansökning betyga

E. H. Ekblad
Lantbruksingenjör
Malmö

Jöns Persson
Skiftesgodemans
tvetbrop Landskrona

10 Einar Larsson
11 Karl Palm
12 Alfred Olsson

Att Einar Larsson, Karl Palm och Alfred Olsson undertecknat föreliggande ansökan betyga.

Sigfrid Jönsson
Asmundtorp 1.54.

Hjalmar Roskvist
Asmundtorp 1.31

Bilaga

13. Bror Larsson

Att Bror Larsson undertecknat företräende ansökan betyga -

Börje Berntsson
Rönnebergs 12²

Stig Nilsson
Rönnebergs 12²

14. Alfred Håkansson

Att Alfred Håkansson undertecknat företräende ansökan betyga

Emmy Petersson
Asmundtorp

Ester Jönsson
Asmundtorp

Bilaga 4.

Fastighetsförteckning.

Till nedanstående fastigheter, ingående i dikningsföretaget Asmundtorp-Sireköpinge av år 1948 i Asmundtorps och Sireköpinge socknar, Malmöhus län, tillstyrkes lån från statens avdikningslånefond.

Asmundtorps socken.

Alfastorp	3 5	1/16 mtl.	;	Fritz Berg	5
N. Möinge	2 5	1/12 "	;	Alfred Olsson	12
"	6 1	1/2 "	;	Asmundtorps kyrka	1
Rönneberga	1 8	63/284 "	;	Karl Palm	11
"	1 10	5/32 "	;	Einar Larsson	10
"	1 12	1/16 "	;	Dens.	10
"	3 3	1/12 "	;	Fritz Berg	5
"	4 2	avs.	;	Edvin Svensson	4
"	7 6	avs.	;	Dens.	4
"	8 1	5/8 mtl.	;	Asmundtorps kyrka	1
"	9 1	5/8 "	;	"	1
"	~~10 1~~	~~1/3 "~~	;	"	1 g lån
"	11 1	3/8 "	;	"	1
"	12 2	7/16 "	;	Malmö predikstolshemman	13
"	12 3	7/16 "	;	" "	14
"	13 5	avs.	;	Edvin Svensson	4
"	14 9	avs.	;	Dens.	4
Örstorp	1 2	1/3 mtl.	;	Hans J. Hallgard	2
"	1 3	1/3 "	;	Malte Jönsson	3

S.K.

Sireköpinge socken.

Kleisinge	1^{8}	1/4 mtl.	; Gösta Rågård	7.
"	1^{9}	1/16 "	; Fritz Berg	5
"	2^{2}	5/16 "	; Einar Fredlund	9.
"	2^{3}	5/16 "	; Birger Gertsson	8
"	3^{1}	1/2 "	; Edith Håkansson	6.
"	4^{2}	27/64 "	; Dens.	6.

Malmö i februari 1949.

C.H.Wallér

C.H.Wallér

Statens lantbruksingenjör.

Utgår

Bilaga 5.

Förteckning över fastigheter, till vilka tillstyrkes bidrag och lån.

Asmundtorps socken.

Alfastorp	3^{5}	1/16 mtl.	; Fritz Berg	2.462 %
N. Möinge	2^{5}	1/12 "	; Alfred Olsson	1.258 "
N. Möinge	6^{1}	1/2 "	; Asmundtorps kyrka	8.310 "
Rönneberga	1^{8}	63/284 "	; Karl Palm	3.641 "
"	1^{10}	5/32 "	; Einar Larsson	1.638 "
"	1^{12}	1/16 "	; Dens.	2.148 "
"	3^{3}	1/12 "	; Fritz Berg	1.008 "
"	4^{2}	avs.	; Edvin Svensson	0.837 "
"	7^{6}	avs.	; Dens.	0.533 "
"	8^{1}	5/8 mtl.	; Asmundtorps kyrka	2.503 "
"	9^{1}	5/8 "	; "	3.988 "
"	~~10^{1}~~	~~1/3~~ "	; "	~~[illegible]~~ "
"	11^{1}	3/8 "	; "	2.180 "
"	12^{2}	7/16 "	; Malmö predikstolshemman	1.012 "
"	12^{3}	7/16 "	; " "	0.862 "
"	13^{5}	avs.	; Edvin Svensson	0.999 "
"	14^{9}	avs.	; Dens.	0.325 "
Örstorp	1^{2}	1/3 mtl.	; Hans J. Hallgard	16.390 "
"	1^{3}	1/3 "	; Malte Jönsson	19.101 "

Sireköpinge socken.

Kleisinge	1^{8}	1/4 mtl.	; Gösta Rågård	2.506 "
"	1^{9}	1/16 "	; Fritz Berg	2.481 "

Kleisinge 2^{2}	5/16	mtl.	; Einar Fredlund	6.246 %
" 2^{3}	5/16	"	; Birger Gertsson	1.715 "
" 3^{1}	1/2	"	; Edith Håkansson	8.151 "
" 4^{2}	27/64	"	; Edith Håkansson	3.144 "
			Summa	93.679 %

Förteckning över fastigheter, till vilka tillstyrkes endast bidrag.

Asmundtorps socken.

N. Möinge 2^{6}	5/32	mtl.	; Gustaf Gunnarssons sterbhus	0.092 %
" 13^{1}	1/2	"	; Kungl. Maj:t:s Kronan	4.030 "
" 15^{1}	1/3	"	; Dens.	0.453 "
Rönneberga 2	mosslott		; Nils J. Jönsson	0.239 "
" 3^{15}	avs.		; Statens Järnvägar	0.491 "
" av 5^{2-4}	mosslott		; Edvin Svensson	0.701 "

Sireköpinge socken.

Kleisinge 2^{7}	avs.		; Nils Svensson	0.152 "
" 5^{1}	1/2	mtl.	; J. Bernhard Nilsson	0.071 "
Tågarp 1^{2}	1/3	"	; Gösta Rågård	0.092 "
			Summa	6.321 %

Malmö i februari 1949.

C.H. Wallér.

C.H.Wallér.

Statens lantbruksingenjör.

Bilaga 6.

Redovisning av förrättningskostnader och dylikt.

Dikningsföretaget Asmundtorp-Sireköpinge av år 1948 i Asmundtorps och Sireköpinge socknar, Malmöhus län.
(Företagets namn samt socken och län m. m.)

Datum		Utgiftspost	Verifikation	Bekommet förskott		Utbetalat av förrättningsmannen		Utbetalat av intressenter	
År och månad	Dag			kronor	öre	kronor	öre	kronor	öre
		Syneförrättning; arvodesräkning 11:70/48						3323	40
		Hantlangning; förrättningsprotokollet § 24						736	-
		Skiftesgodemän; förrättningsprotokollet § 34						102	-
		Annons med kungörelse om sammanträde						38	50
		Bevis att besvär mot förrättningen ej anmälts						4	55
		Vattendomstolsavgift						243	29
						Summa		4447	74

Malmö i februari 1949.

C.H.Wallér.

C.H.Wallér.

Statens lantbruksingenjör.

Kungl. Lantbruksstyrelsens formulär K 87 b.
1. 1946. 6 000.

STATENS REPRODUKTIONSANSTALT
22046

Bilaga 7.

Utdrag ur protokoll, hållet vid sammanträde med kyrkofullmäktige i Asmundtorp den 28 maj 1948

---

§ 4.

På hemställan av kyrkorådet beslöt fullmäktige enhälligt att bemyndiga församlingens ombud vid förrättningar rörande kyrkans hemman, kyrkovärden Axel Persson, Ellenholm, att undertecknа ansökan om erhållande av statslån till bestridande av kostnader för dikningsföretag, som berör kyrkohemmanen Rönneberga n:ris 8,9,10 och 11 och Norra Möinge 6, västra delen, och att tillika undertecknа lånehandlingen.

I tjänsten

Josef Hartler

Josef Hartler

Bilaga 8.

FULLMAKT

för Lantbrukaren Hjalmar Håkansson eller den, han i sitt ställe sätter att vid syneförrättning enligt vattenlagen för torrläggning av mark tillhörande dikningsföretaget Asmundtorp- Sireköpinge av år 1948 i Asmundtorps och Sireköpinge sockenar av Malmöhus län å mina vägnar föra talan samt ingå förening och göra yrkande, som i 10 kap. 58 § vattenlagen omförmäles, ävensom att söka lån av statsmedel till kostnader för företaget. Ombudets laga åtgärder godkännas.

Vestergård den 9 juni 1948

Edit Håkansson

Bevittnas:

F. Lundbeck
Lundl. Tägarp

Peter Andersson
Grönam Tägarp

Kungl. Lantbruksstyrelsens formulär K. 92 a.
1. 1946. 5000.

STATENS REPRODUKTIONSANSTALT
45646

Ink. till Lantbruksingeniörskontoret
den 19/2 1949

Lunds Stiftsnämnd

Bilaga 9.

D:nris 273, 273½, 274, 299/49 S.

Utdrag av Lunds stiftsnämnds protokoll den 11 februari 1949.

§ 6. Stiftsnämnden beslöt lämna genom statens lantbruksingenjör C.H. Wallér, Malmö, begärda tillstånd för nedannämnda vederbörande att ansöka om lån från statens avdikningslånefond till kostnaderna för nedannämnda ecklesiastika fastigheters deltagande i nedannämnda dikningsföretag:

Tillståndet gäller för	beträffande	
	ecklesiastika fastigheten	dikningsföretaget
Hammarlövs pastorat	lönebostället för Hammarlövs pastorat Fjärdingslöv 10:1 i Gylle socken,	Fjärdingslöv - Åkarp av år 1948 i Gylle, Gislövs och Bösarps socknar.
arrendatorn Nils Vext	klockarhemmanet Fjärdingslöv 15:3 i Gylle socken,	d:o
Borlunda församling	Borlunda kyrkas fastighet Borlunda 7:1 i Borlunda socken	Viderup - Borlunda av år 1948 i Gårdstånga, Borlunda, Skeglinge och Örtofta socknar.
arrendatorn Anders Nilsson	Malmö högre allmänna läroverk för gossar tillhöriga fastigheten Viarp 9:1 i Härslövs socken,	Härslöv-Viarp av år 1948 i Härslövs socken
Asmundtorps församling	Asmundtorps kyrka tillhöriga fastigheterna N.Möinge 6:1, Rönneberga 8:1, Rönneberga 9:1, Rönneberga 10:1 och Rönneberga 11:1 i Asmundtorps socken	Asmundtorp-Sireköpinge av år 1948 i Asmundtorps och Sireköpinge socknar
arrendatorn Bror Larsson arrendatorn Alfred Håkansson	löneboställena för den mellan församlingarna i Malmö bestående kyrkliga gemenskapen för utgörande av prästlön, dels Rönneberga 12:2 dels Rönneberga 12:3 i Asmundtorps socken,	d:o.

Som ovan.

I tjänsten

Statens lantbruksingenjör C.H.Wallér

Helge Arfwidsson

Bilaga 1.

Att, såvitt framgår av härstädes fört vederbörligt diaruim, besvär icke inom laga tid anförts över en enligt uppgift den 9 juni 1948 avslutad laga syneförrättning angående företag benämnt dikningsföretaget Asmundtorp-Sireköpinge av år 1948 i Asmundtorps och Sireköpinge socknar, Malmöhus län; det varder härmed till bevis meddelat. Stockholm i Söderbygdens vattendomstols kansli den 14 augusti 1948.

Ex officio:

(G. Österholm).



Stämpel kr. 3:--

Lantbruksingenjören C.H. Wallér, Malmö.

Ret d 24/8 48 7.50