Ritning I
Plankarta

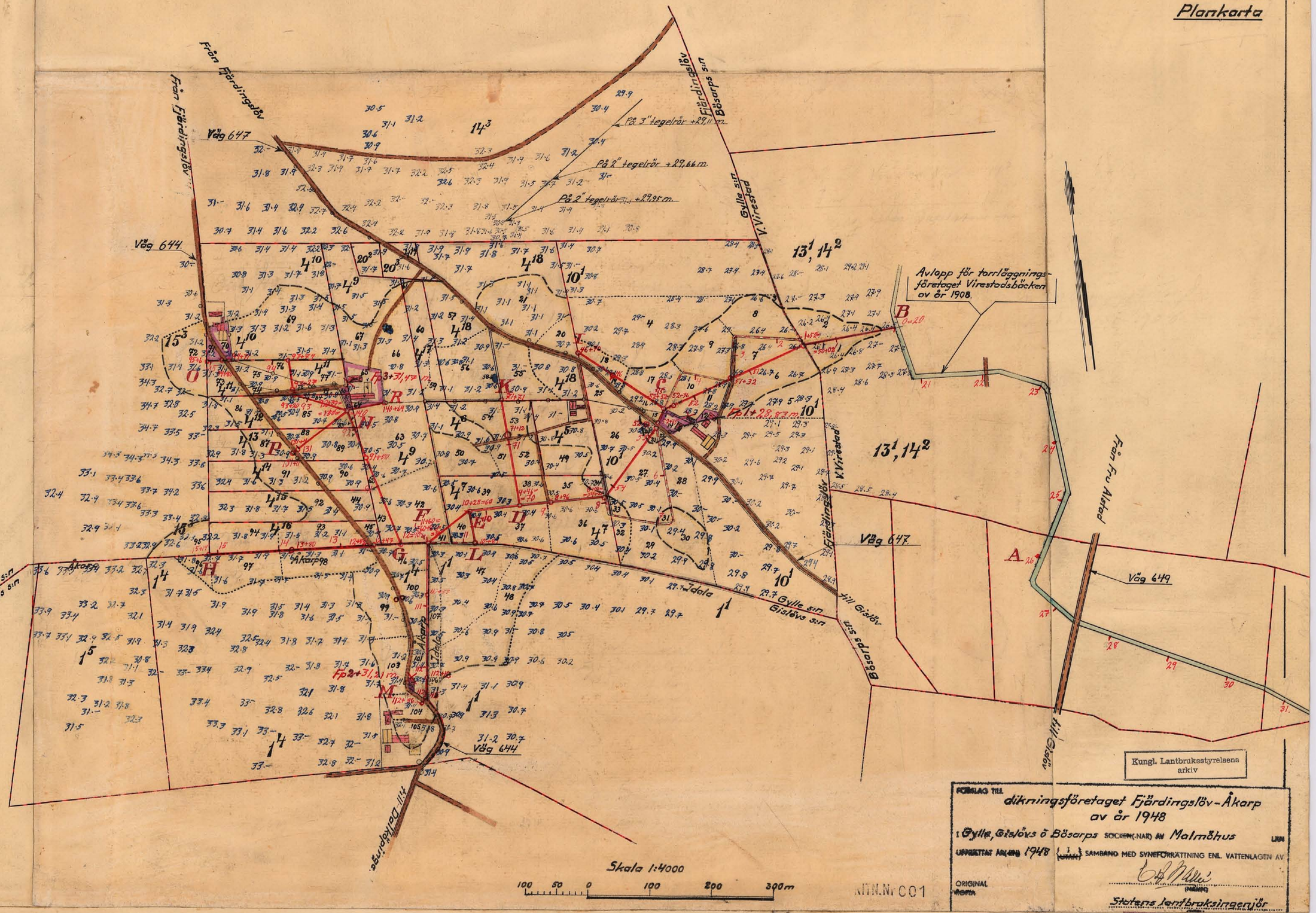

Ritning 2.

Profil- och sektionsritningar.

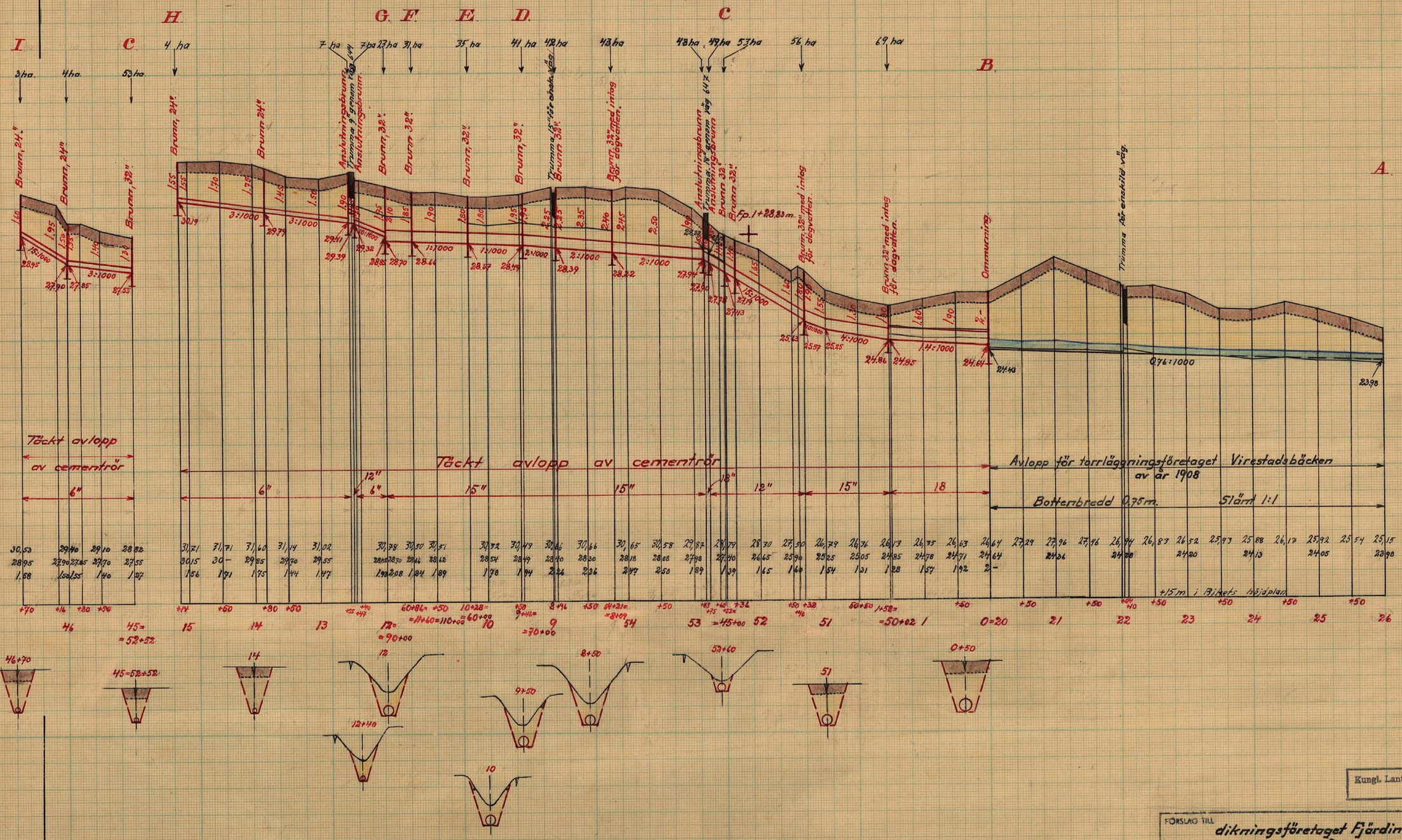

Kungl. Lantbruksstyrelsens arkiv

FÖRSLAG TILL dikningsföretaget Fjärdingslöv-Åkarp av år 1948

i Gylle, Gislövs ö Bösarps SOCKEN(NÄR) AV Malmöhus LÄN

UPPRÄTTAT ÅR(EN) 1948 (I SAMBAND MED SYNEFÖRRÄTTNING ENL. VATTENLAGEN AV

ORIGINAL

Statens lantbruksingenjör

ANTAL RITN. ST. 4

KUNGL LANTBRUKSSTYRELSENS ARKIV Nr 2378-2

RITN. N. 002

M 4-0921

Ritning 3

Profil-och sektionsritningar.

Typritningar för ommurning och brunnar.

Typritning för ommurning vid 0=20

Skala 1:50.

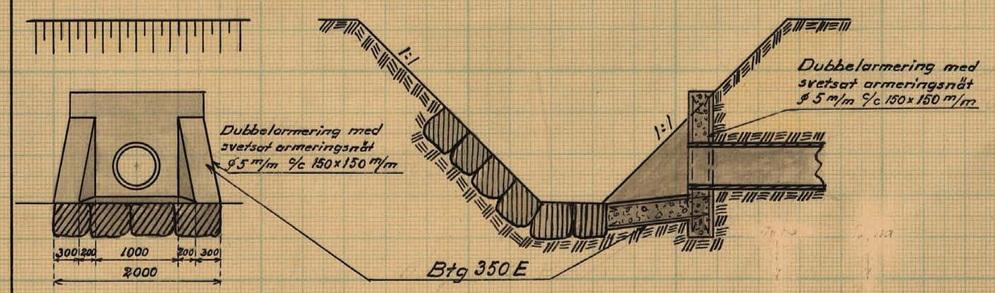

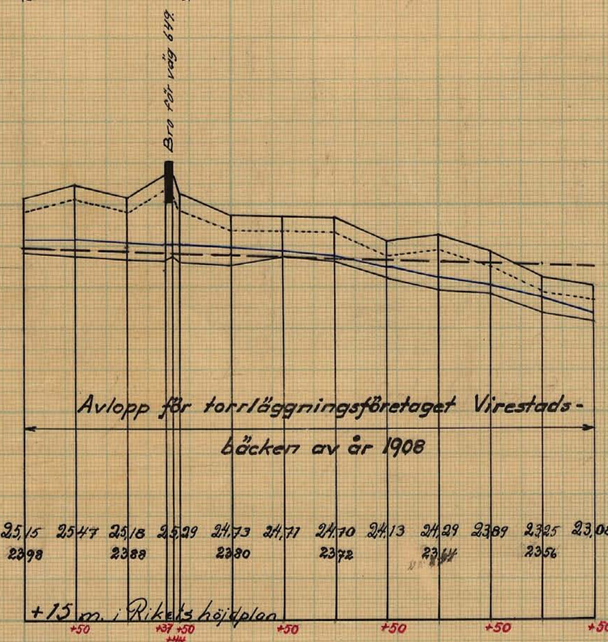

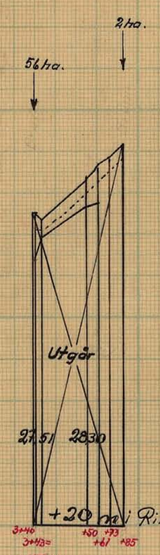

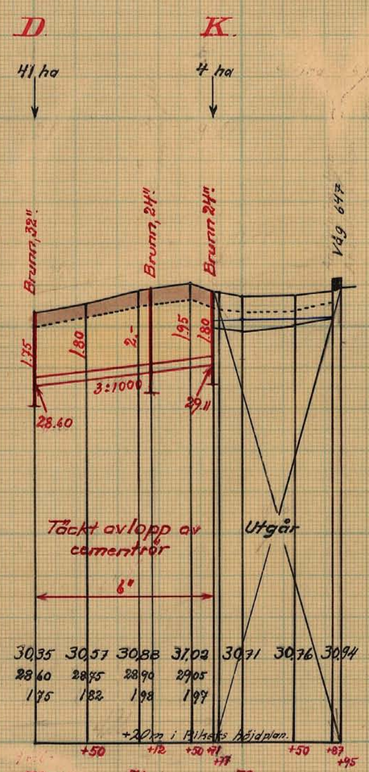

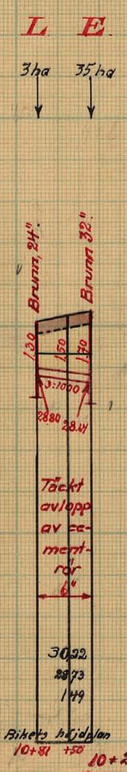

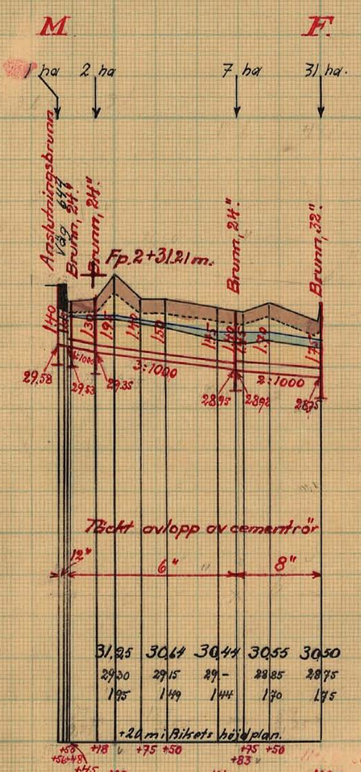

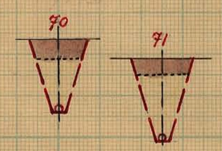

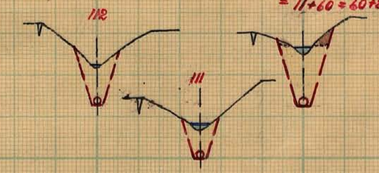

Typritning för brunnar med 24" inre diameter.
Skala 1:50

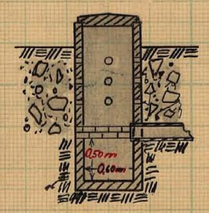

Typritning för brunnar med 32" inre diameter.
Skala 1:50

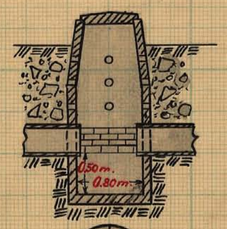

Typritning för brunnar med dagvattenintag.
Skala 1:50

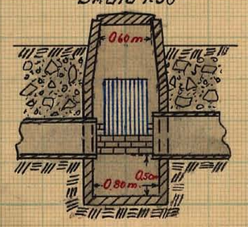

Skala 1:50



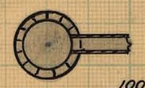

Längdskala 1:4000

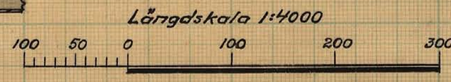

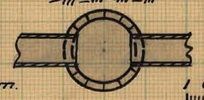

Höjd- och sektionsskala 1:100

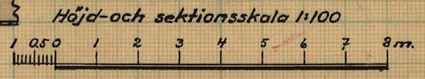

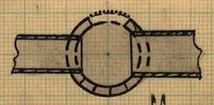

Kungl. Lantbruksstyrelsens arkiv

FÖRSLAG TILL dikningsföretaget Fjärdingslöv-Åkarp av år 1948

I Gylle, Gislövs ö Bösarps SOCKEN(-NAR) AV Malmöhus LÄN

UPPRÄTTAT ÅR(-EN) 1948 { } SAMBAND MED SYNEFÖRRÄTTNING ENL. VATTENLAGEN AV

(NAMN)

ORIGINAL
~~KOPIA~~

Statens lantbruksingenjör
(TITEL)

ANTAL RITN. ST. 4

KUNGL LANTBRUKS-STYRELSENS ARKIV Nr 2378-3

RITN.NR 003
4-0921

Ritning 4

Profil- och sektionsritningar.

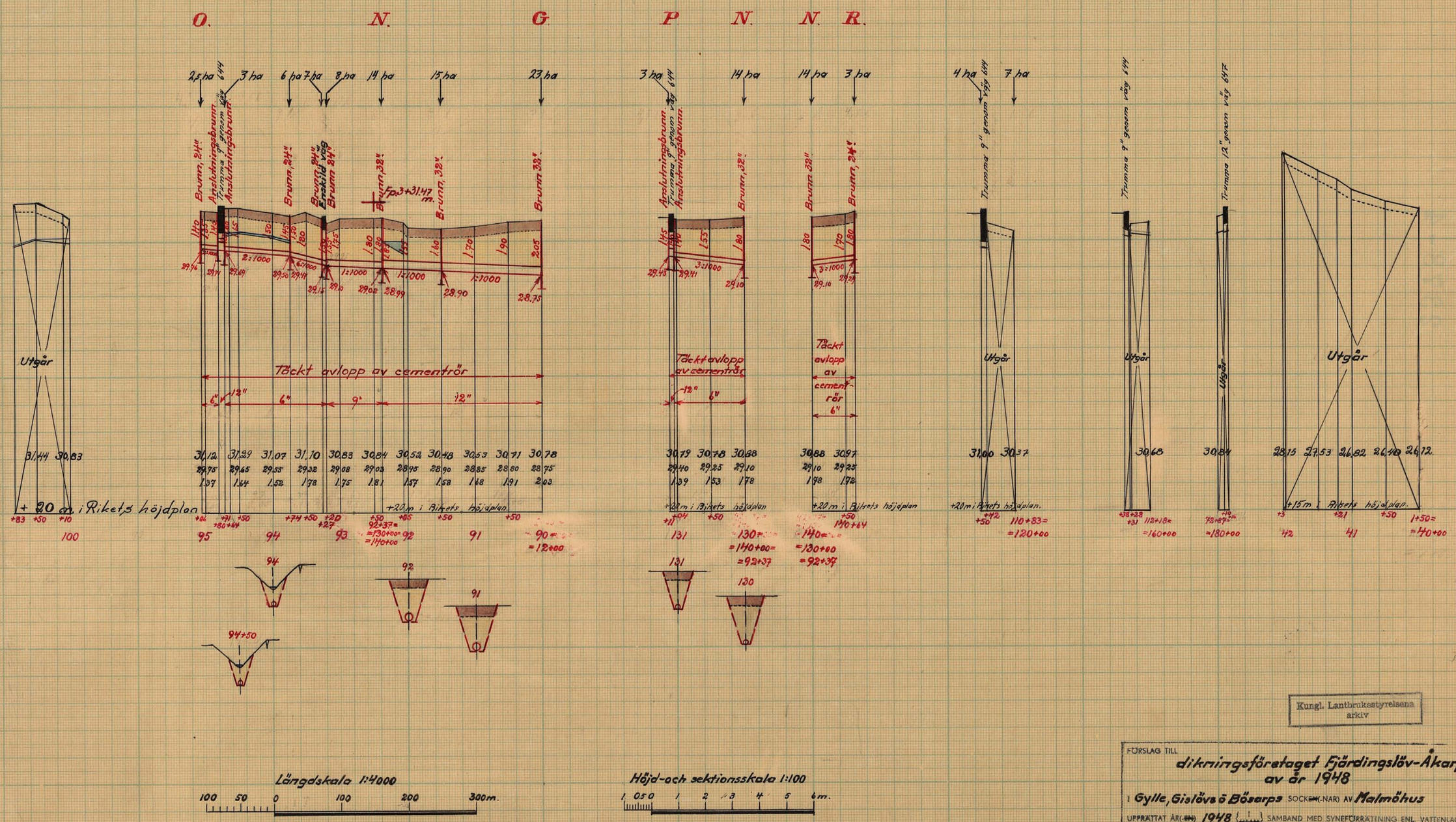

Kungl. Lantbruksstyrelsens arkiv

FÖRSLAG TILL

dikningsföretaget Fjärdingslöv-Åkarp av år 1948

I Gylle, Gislöve ö Böserps SOCKEN (NAR) AV Malmöhus LÄN

UPPRÄTTAT ÅR 1948 I SAMBAND MED SYNEFÖRRÄTTNING ENL. VATTENLAGEN AV

ORIGINAL

(NAMN)

Statens lantbruksingenjör

(TITEL)

ANTAL RITN. ST. 4

KUNGL. LANTBRUKSSTYRELSENS ARKIV Nr 2378-4

NTK. Nr 004

M 4-6921

Ser. ~~E XIII~~ komb
2378

M 4*6921

Kungl. Lantbruksststyrelsens
arkiv

LANTBRUKSSTYRELSEN
31 OKT. 1949
DIARIE Nr
SAK Nr

Handlingar
till
dikningsföretaget
"Fjärdingslöv-Åkarp år 1948"
i Gylle, Gislövs och Bösarps socknar,
Malmöhus län.
Upprättade vid syneförrättning
år 1948.

komb
1952

349

Nederbördsområdet 89/90.

Handlingar

till

dikningsföretaget

"Fjärdingslöv-Åkarp år 1948"

i Gylle, Gislövs och Bösarps socknar,

Malmöhus län.

Upprättade vid syneförrättning

år 1948.

Innehåller 123 sidor.

Härtill hör 4 ritningar.

Översiktskarta.

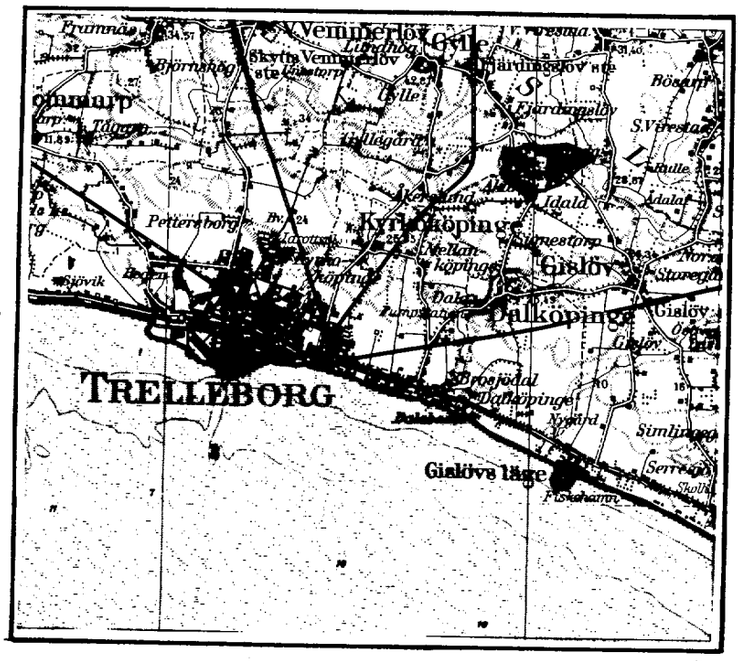

Skala 1:100000.

Protokoll, fört vid sammanträden för syneförrättning enligt 10 kap. vattenlagen angående torrläggning av marker till Fjärdingslöv nr 10 m. fl. hemman i Gylle, Gislövs och Bösarps socknar, Malmöhus län.

År 1948 den 1 september inställde sig undertecknad förrättningsman samt skiftesgodemännen Harald Nilsson i Åkerslund och Hilding Jönsson i Eksbo hos lantbrukaren Berndt Andersson, Fjärdingslöv nr 10, för att enligt Länsstyrelsens för förrättningsmannen utfärdade förordnande (bil. 1) handlägga syneförrättning angående torrläggning av marker till Fjärdingslöv nr 10 m. fl. hemman i Gylle, Gislövs och Bösarps socknar, Malmöhus län. Kungörelse om sammanträdet, som förrättningsmannen den 8 juli 1948 översänt till pastorsämbetena i Gylle, Gislövs och Bösarps församlingar, hade anslagits för Gylle församling den 25 juli 1948 (bil. 2), för Gislövs församling den 11 juli 1948 (bil. 3) och för Bösarps församling den 11 juli 1948 (bil. 4). Kungörelsen hade även varit införd i Skånska Dagbladet den 9 juli 1948, varjämte en avskrift av densamma översänts till Länsstyrelsen den 8 juli 1948. Till kände sakägare hade förrättningsmannen den 12 juli 1948 översänt underrättelser om sammanträdet. Förteckning (bil. 5) hade upprättats över avsända kungörelser, kallelser och underrättelser.

Följande sakägare hade tillstädeskommit.

Sökanden till förrättningen:

Pastoratskyrkorådet i Hammarlövs m. fl. församlingars pastorat, förande talan för gate-

huset Fjärdingslöv 10' i Gylle s:n. genom lantbr. Theodor Persson i Torshög (bil 11).

Övriga sakägare:

Lantbr. Berndt Andersson, Fjärdingslöv, arr. gateh. Fjärdingslöv 10', Gylle s:n, biträdd av fadern f. lantbrukaren Nils Andersson.

~~Fru Ebba Karlsson, Virestadsgården, äg. 3/4 mtl. V. Virestad 13' och 3/8 mtl. V. Virestad 14² genom ägovidd, Bösarps s:n (lgf. 30/8 1923 § 126 och 26/2 1947 nr 175)~~ ej

Fru Anna Ohlsson, Dalhem, äg. 1/12 mtl. Fjärdingslöv 4⁹, 1/54 mtl. Fjärdingslöv 4¹¹, 1/54 mtl. Fjärdingslöv 4¹², 1/54 mtl. Fjärdingslöv 4¹³, 1/54 mtl. Fjärdingslöv 4¹⁴, 1/54 mtl. Fjärdingslöv 4¹⁵, 69/6272 mtl. Fjärdingslöv 4¹⁷ och 519/6272 mtl. Fjärdingslöv 4¹⁸, Gylle s:n (lgf. 3/7 1935 nr 561) genom civilingenjören Ernst Grege i Malmö (bil. 6) biträdd av lantbrukaren John Jacobsson i Hemmesdynge. Vill. sakr.

Lantbr. Herman Dahlström, Fjärdingslöv 4, äg. 1/64 mtl. Fjärdingslöv 4⁵, 1/32 mtl. Fjärdingslöv 4⁶ och 3/64 mtl. Fjärdingslöv 4⁷, Gylle s:n (lgf. 28/3 1930 § 298). Vill. sakr.

Lantbr. Olof Svarsson, Fjärdingslöv 4, äg. 1/18 mtl. Fjärdingslöv 4¹⁰ och 1/54 mtl. Fjärdingslöv 4¹⁶, Gylle s:n (lgf. 16/12 1936 nr 985). Vill. sakr.

~~Gylle och Ryskoköpinge församlingar, äg. 3/8 mtl. Fjärdingslöv 15³, Gylle s:n (lgf. 18/4 1934 § 301).~~ ej

Vill [illegible] ✓ Lantbr. Theodor Persson, Åkarp; äg. 1/4 mtl. Åkarp 14 och 1/8 mtl. Åkarp 15, Gislöos s:n (Lgf. 20/2 1946 nr 147) genom lantbrukaren Nils Wext i Fjärdingslöv (bil. 7).

[illegible] Lantbr. Otto Christoffersson, bankdirektören Arthur Christoffersson, fröken Magda Christoffersson och fröken Gunhild Christoffersson dödsbo; äg. gemensamt 7/16 mtl. Idala 1, Gislöos s:n (Lgf. 28/3 1945 nr 238-241) genom Otto Christoffersson (bil. 8).

[illegible] ✓ Lantbr. Nils Wext, Fjärdingslöv; arr. 3/8 mtl. Fjärdingslöv 15³, Gylle s:n.

✓ Lantbr. Theodor Persson, Torshög, ordf. i Fjärdingslövsortens Energiförening och sysslomans för torrläggningsföretaget Virestadsbäcken av år 1908 (bil. 9).

Vägförvaltningen, Malmö, genom ingenjören Simon Danielsson (bil. 10).

ej ~~Rungl. Telegrafverket, Malmö, genom~~

ej ~~Beställnämndsordföranden Axel Tonning, Skysts Tommarp, såsom konsistorieombud och ombud för Stiftsnämnden (bil.)~~

§ 1.

Länsstyrelsens för förrättningsmannen utfärdade förordnande upplästes och bilades protokollet (bil. 1).

§ 2.

Jäv mot synemännen hade ingen att anmäla. Synemännen visste sig ej heller stå i jävsförhållande till nu kände sakägare. Godemännen förklarade, att de innehade uppdrag att vara skiftesgodemän samt att de avlagt föreskriven ed.

§ 3.

Laga hinder mot förrättningens handläggning eller det planerade torrläggningsföretagets utförande hade ingen att anmäla.

§ 4.

Förrättningsmannen framlade en plankarta över de marker, som kommer att beröras av det planerade torrläggningsföretaget, samt profilritningar över de avlopp, vilkas upptagande olika sakägare påyrkat vid förundersökningarna.

§ 5.

Förrättningsmannen meddelade, att fru Anna Ohlsson samt lantbrukarna Herman Dahlström, Otto Christoffersson, Olof Svarsson, Theodor Persson och Nils Wext vid förundersökningarna 1946 undertecknat en handling med förklaring, att de gjorde gemensam sak med sökanden. Handlingen upplästes (bil. 12), varefter densamma vitsordades genom synemännens

påskrift.

§ 6.

Lökanden och de, som förenat sig med honom, yrkade att det planerade dikningsföretaget skulle omfatta utförande av nya täckta avlopp i följande sträckningar:

1) B-C-D-E-F-G-H,
2) C-I,
3) D-K,
4) E-L,
5) F-M,
6) G-N-O,
7) N-P och
8) N-R.

§ 7.

Förrättningsmannen meddelade, att det nu planerade dikningsföretaget kommer att beröra allmänna vägar i följande avseenden.

1) Dikessträckan C-D korsar mellan avvägningspunkterna 52+75 och 52+83 allmänna vägen från Tjärdingslöv till Gislöv eller väg 647. I korsningspunkten vid gården Tjärdingslöv nr 10, ca 1.6 km nordväst Gislövs kyrka, finnes nu en 45 cm (18") rörtrumma, vilken dock ej utförts till det djup, som erfordras för torrläggning av de ovanför vägen liggande markerna. Trumman måste sänkas ungefär 35 cm.

2) Dikessträckan N-O korsar mellan avvägningspunkterna 94+71 och 94+80 allmänna vägen från Tjärdingslöv till Dalköpinge eller väg 644. I korsningspunkten vid Olof Ivarssons gård i Tjärdingslöv nr 4, ca 2.2 km

norr Dalköpinge kyrka, finnes nu en trumma av 22.5 cm (9") cementrör, som måste sänkas ca 40 cm.

3) Diketsträckan N-P korsar mellan avvägningspunkterna 131+04 och 131+11 allmänna vägen från Tjärdingslöv till Dalköpinge eller väg 644. I korsningspunkten, som ligger ca 2 km. norr Dalköpinge kyrka, finnes nu en trumma av 22.5 cm (9") cementrör, som måste sänkas ca 65 cm.

4) Diketsträckan G-H korsar mellan avvägningspunkterna 12+47 och 12+55 allmänna vägen från Tjärdingslöv till Dalköpinge eller väg 644. I korsningspunkten, ca 1.8 km norr Dalköpinge kyrka, finnes nu en trumma av 22.5 cm (9") cementrör, som måste sänkas ca 70 cm.

5) Diketsträckan J-M korsar mellan avvägningspunkterna 112+48 och 112+56 allmänna vägen från Tjärdingslöv till Dalköpinge eller väg 644. I korsningspunkten vid gården Åkarp nr 1, ca 1.55 km norr Dalköpinge kyrka, finnes nu en 22.5 cm (9") trumma av cementrör, som måste sänkas ca 60 cm.

§ 8.

Förrättningsmannen meddelade, att en stolpe för kraftledning, som tillhör Tjärdingslövsortens Energiförening, möjligen måste flyttas eller omslagas vid avvägningspunkten 94+64 (diketsträckan N-O).

§ 9.

Till protokollet anteknades, att kostnaderna för hantlangning m. m. vid förundersökningarna belöpte till 526 kr, vilka förskotterats av herr Nils Andersson, som vid tiden för undersökningarna arrenderade Fjärdingslöv 10'.

§ 10.

Lämnades följande uppgifter beträffande inägojordens areal vid de av dikningsföretaget berörda Cruleningsdelarna:

Ebba Trulsson, Virestadsgården, omfattande V. Virestad 13' och 14² m. m.	80 ha
Berndt Andersson, Fjärdingslöv 10'	20 "
Anna Ohlsson, Dalhem, omfattande Fjärdingslöv 4⁹ m. m.	20 "
Herman Dahlström, Fjärdingslöv 4⁵ m. m.	6 "
Olof Ivarsson, Fjärdingslöv 4¹⁰ m. m.	12 "
Theodor Persson, Åkarp 1⁴ m. m.	25 "
Otto Christoffersson m. fl. Idala 1'	65 "
Nils Wext, Fjärdingslöv 15³	32 "

§ 11.

Förrättningsmannen meddelade, att några stolpar för Telegrafverkets ledningar möjligen måste flyttas eller omstagas i samband med de nya avloppens utförande.

§ 12.

Meddelades att synegången komme att företagas omedelbart efter sammanträdet.

§ 13.

Civilingenjör Grege, ombud för fru Anna Olsson, förklarade, att han ej vore beredd att nu fatta ståndpunkt till det planerade torrläggningsföretaget, enär han på utredningens nuvarande läge ej kunde få några exakta uppgifter om vad företaget betydde ekonomiskt för fru Ohlssons egendom.

§ 14.

Då intet ytterligare förekom, upplästes och godkändes protokollet, varefter sammanträdet avslutades med tillkännagivande att nyst sammanträde i ärendet komme att hållas hos lantbrukaren Berndt Andersson, Tjärdingslöv nr 10, fredagen den 24 september 1948 kl. 10.–

Tjärdingslöv den 1 september 1948.

Å tjänstens vägnar:

C. H. Nilkén

Statens lantbruksingenjör

Hilding Jönsson

Gode man

<u>År 1948 den 24 september</u> inställde sig synemännen hos Berndt Andersson i Fjärdingslöv nr 10 för att åter handlägga syneförrättningen.

<u>Följande saleägare hade tillstädeskommit:</u>

√ Pastoratskyrkorådet i Hammarlövs m. fl. församlingars pastorat genom lantbrukaren och kyrkvärden Theodor Persson i Thorshög (bil. 11).

√ Lantbr. Berndt Andersson, Fjärdingslöv 10, biträdd av sin fader f. lantbrukaren Nils Andersson.

√ Fru Anna Ohlsson, Dalhem, genom civilingenjören Ernst Grege, biträdd av lantbrukaren John Jacobsson, Hemmesdynge.

√ Lantbr. Herman Dahlström, Fjärdingslöv 4.

ej ~~Lantbr. Olof Svarsson, Fjärdingslöv 4.~~

√ Lantbr. Theodor Persson, Åkarp.

√ Lantbr. Otto Christoffersson, bankdirektören Arthur Christoffersson, fröken Magda Christoffersson och fröken Gunhild Christoffersson dödsbo genom Otto Christoffersson.

ej ~~Lantbr. Nils Wert, Fjärdingslöv 15.~~

√ Fjärdingslövsortens Energiförening genom lantbrukaren och kyrkvärden Theodor Persson i Thorshög.

√ Torläggningsföretaget Virestadsbäcken av år 1908 genom lantbrukaren och kyrkvärden Theodor Persson i Thorshög.

Boställsnämndsordföranden Axel Tonning, Sleytts Tommarp, såsom konsistoricombud och ombud för Stiftsnämnden (bl. 16). V

§ 15.

Till protokollet anteknades följande från synegången den 1 september 1948.

Sedan de i § 7 här ovan omnämnda 5 trummorna besiktigats, förklarade ingenjör Danielsson, ombud för Vägförvaltningen, att förvaltningen åtoge sig att ombygga trummorna med erforderliga anslutningsbrunnar. För ombyggnad av själva trummorna fordrade Vägförvaltningen ej någon ersättning och ej heller för anslutningsbrunnarna till den nya trumma, som skulle byggas vid gården Fjärdingslöv 10 för allmänna vägen från Fjärdingslöv till Gislöv eller väg 647. Beträffande anslutningsbrunnarna till de 4 trummor, som skulle nybyggas för vägen från Fjärdingslöv till Dalköpinge eller väg 644, yrkade Danielsson att kostnaderna för desamma skulle ersättas av dikningsföretaget. Danielsson förmenade nämligen, att dessa anslutningsbrunnar endast tjänade jordbrukets intressen och voro helt utan betydelse för vägen.

§ 16.

Förrättningsmannen meddelade, att han jämlikt bestämmelserna i 10 kap. 52 § Vattenlagen inhämtat yttrande från Vägförvaltningen (bil. 13-15).

§ 17.

Förrättningsmannen redogjorde för det nu upprättade förslaget. Förslagshandlingarna upplästes i vissa delar och biläddes protokollet:

Värderingslängderna	bil. A, B och C.
Kostnadsförslaget	bil. D
Arbetsbeskrivningen	bil. E.

§ 18.

Avgavs synemännens utlåtande (bil. F), varefter kostnadsfördelningslängden (bil. G) upplästes.

§ 19.

Förrättningsmannen redogjorde för bestämmelserna rörande bidrag och lån av statsmedel till torrläggningsföretag.

§ 20.

Delägarna beslöto att ansöka om bidrag från statens avdikningsanslag till kostnaderna för företagets utförande. De uppdrogo åt lantbrukaren Bernt Andersson, Fjärdingslöv 10, Fjärdingslöv, och vid förfall för honom åt lantbrukaren John Jacobsson, Hemmesdynge 7, Åsnö,

att hos Kungl. Lantbruksstyrelsen ansöka om största möjliga bidrag från avdikningsanslaget,

att om bidrag beviljas, å delägarnas vägnar

dels avsluta kontrakt med Kungl. Lantbruks-styrelsen om företagets utförande, dels underteckna för bidragets utbekommande erforderliga förbindelser och rekvisitioner.

§ 21.

Vissa delägare förklarade, att de även ville söka lån från statens avdikningslånefond, varom särskild handling senare skulle uppgättas.

§ 22.

Sedan delägarne förklarat sig beredda att utse styrelse, företogs följande val.

Styrelse:

Lantbr. Berndt Andersson, Fjärdingslöv 10, Fjärdingslöv, ordf. och verkställande ledamot.

Lantbr. Herman Dahlström, Fjärdingslöv 4, Fjärdingslöv.

Lantbr. John Jacobsson, Hemmesdynge 7, Äspö.

Styrelsesuppleant:

Lantbr. Theodor Persson, Åkarp 1, Trelleborg.

Revisorer:

Lantbr. Albert Jönsson, Ö. Värlinge, Skytts Vemmerlöv

" Otto Wennström, Skytts Vemmerlöv.

Revisorssuppleant:

Lantbr. Otto Christoffersson, Idala, Trelleborg.

§ 23.

Uträknades ersättningen till skiftesgodemännen sålunda:

Harald Nilsson	28
Hilding Jönsson	22
Kronor	50

§ 24

Då intet ytterligare förekom, upplästes och godkändes protokollet, varefter förrättningen förklarades avslutad och sammanträdet upplöstes.

Tjärdingslöv den 24 september 1948.

Å tjänstens vägnar:

[illegible]

Statens lantbruksingenjör.

Harald Nilsson Hilding Jönsson

Godk. [illegible]

Ek.D. nr 5/680 194 .

233/1944

1945 - 1946

Ink. till Lantbruksingeniörskontoret
den 10/5 - 1944

Bil. 1.

RESOLUTION.

Översändes till lantbruksingenjören i Malmöhus län - som förordnas att, därest laga hinder ej möter, i behörig ordning företaga den i inneliggande ansökan omförmälda förrättning; skolande bevis om detta förordnandes emottagande skyndsamt hit insändas.

Malmö i landskansliet den 25 april 1944.

På länsstyrelsens vägnar:

N.G. Valentin

E. Wessman

Erhållen d. 29/11.

5/680 44

Till

Länsstyrelsen i Malmöhus Län.Malmö.

Vördsamt anhålles om förordnande för behörig förrättningsman att handlägga syneförrättning enligt 10 kap. vattenlagen för torrläggning av marker till Gylle prästgårds jord i Fjärdingslövs by med gatehuset Fjärdingslöf nr 10 i Gylle socken. Av förrättningen torde även beröras marker tillhörande Herman Dahlström, Fjärdingslöf i Gylle socken, Teoder Persson, Åkarp i Gislövs socken samt Lars Kristofferssons dödsbo, Idala i Gislövs socken. Av förrättningen kan även komma att beröras andra sakägare, vilka emellertid ej kunna uppgivas förrän erforderliga undersökningar utförts i samband med förrättningen.

Närmare underrättelser om förrättningen lämnas av lantbrukaren Nils Andersson, Fjärdingslöf nr 10 pr Fjärdingslöf, telefon Fjärdingslöf /61.

Fjärdingslöf den 20 januari 1944

För Hammarlövs pastorat.

Elvir Nilsson
pastorats kyrkoriksts
ordf.

förordnas
tel. 31/1 kyrkoh. tillsjön

Bil. 2.

Kungörelse ang. sammanträde för syneförrättning enligt 10 kap. vattenlagen.

Kungörelse.

Sammanträde för syneförrättning enligt 10 kap. vattenlagen angående torrläggning av marker till Fjärdingslöv nr 10 m.fl. hemman i Gylle, Gislöva och Bösarps socknar, Malmöhus län, kommer att hållas hos lantbrukaren Berndt Andersson, nr 10 Fjärdingslöv, onsdagen den 1 september 1948 kl. 10, då vederbörande sakägare hava att tillstädeskomma personligen eller genom laglig-gen befullmäktigade ombud. Av förrättningen kommer att beröras dels marker till Fjärdingslöv n:ris 4, 10 och 15 i Gylle socken, Åkarp nr 1 och Idala nr 1 i Gislöva socken samt V. Virestad n:ris 13 och 14 i Bösarps socken, dels torrläggningsföretaget Virestadsbäcken av år 1908, dels allmänna vägarna Dalköpinge-Fjärdingslöv eller väg 644 och Fjärdingslöv-Gislöv eller väg 647, dels Fjärdingslövsortens Energiförening tillhöriga kraftledningar, dels Kungl. Telegrafverket tillhöriga telefonledningar.

Malmö den 8 juli 1948.

Å tjänstens vägnar:

C.H. Wallin

C.H. Wallin lär.

Statens lantbruksingenjör.

Att förestående kungörelse anslagits för Gylle församling söndagen den 25 juli 1948 betygar:

Ture Andersson

f.l.

Anhälles, att förestående kungörelse fortast möjligt måtte anslås för Gylle församling samt därefter, med bevis om att den anslagits, återsändas till förrättningsmannen under adr. Länsstyrelsen, Malmö.

Bil. 3.

Kungörelse ang. sammanträde för syneförrättning enligt 10 kap. vattenlagen.

Kungörelse.

Sammanträde för syneförrättning enligt 10 kap. vattenlagen angående torrläggning av marker till Fjärdingslöv nr 10 m.fl. hemman i Gylle, Gislövs och Bösarps socknar, Malmöhus län, kommer att hållas hos lantbrukaren Berndt Andersson, nr 10 Fjärdingslöv, onsdagen den 1 september 1948 kl. 10, då vederbörande sakägare hava att tillstädeskomma personligen eller genom laglig-gen befullmäktigade ombud. Av förrättningen kommer att beröras dels marker till Fjärdingslöv n:ris 4, 10 och 15 i Gylle socken, Åkarp nr 1 och Idala nr 1 i Gislövs socken samt V. Virestad n:ris 13 och 14 i Bösarps socken, dels torrläggningsföretaget Virestadsbäcken av år 1908, dels allmänna vägarna Dalköpinge-Fjärdingslöv eller väg 644 och Fjärdingslöv-Gislöv eller väg 647, dels Fjärdingslövsortens Energiförening tillhöriga kraftledningar, dels Kungl. Telegrafverket tillhöriga telefonledningar.

Malmö den 8 juli 1948.

Å tjänstens vägnar:

C.H. Wallér.

Statens lantbruksingenjör.

Att förestående kungörelse anslagits för Gislövs församling söndagen den 11 juli 1948 betygar:

Kihde p.l.

Anhälles, att förestående kungörelse fortast möjligt måtte anslås för Gislövs församling samt därefter, med bevis om att den anslagits, återsändas till förrättningsmannen under adr. Länsstyrelsen, Malmö.

B. 11/7 48. 18

Bil. 4.

Kungörelse ang. sammanträde för syneförrättning enligt 10 kap. vattenlagen.

Kungörelse.

Sammanträde för syneförrättning enligt 10 kap. vattenlagen angående torrläggning av marker till Fjärdingslöv nr 10 m.fl. hemman i Gylle, Gislövs och Bösarps socknar, Malmöhus län, kommer att hållas hos lantbrukaren Berndt Andersson, nr 10 Fjärdingslöv, onsdagen den 1 september 1948 kl. 10, då vederbörande sakägare hava att tillstädeskomma personligen eller genom laglig en befullmäktigade ombud. Av förrättningen kommer att beröras dels marker till Fjärdingslöv n:ris 4, 10 och 15 i Gylle socken, Åkarp nr 1 och Idala nr 1 i Gislövs socken samt V. Virestad n:ris 13 och 14 i Bösarps socken, dels torrläggningsföretaget Virestadsbäcken av år 1908, dels allmänna vägarna Dalköpinge-Fjärdingslöv eller väg 644 och Fjärdingslöv-Gislöv eller väg 647, dels Fjärdingslövsortens Energiförening tillhöriga kraftledningar, dels Kungl. Telegrafverket tillhöriga telefonledningar.

Malmö den 8 juli 1948.

Å tjänstens vägnar:

C.H. Wallér

C.H. Wallér.

Statens lantbruksingenjör.

Att förestående kungörelse anslagits för Bösarps församling söndagen den 11 juli 1948 betygar:

Anslaget i lagen ordning
i Bösarps församling
den 11 juli 1948.

Kyrkoherde, Kyrkomusiker, Kyrkosångare

CURT WULFF

Pastorsämbetet i Bösarp o. Simlinge - Malmöhus län -

Anhålles, att förestående kungörelse fortast möjligt måtte anslås för Bösarps församling samt därefter, med bevis om att den anslagits, återsändas till förrättningsmannen under adr. Länsstyrelsen, Malmö.

Bil. 5.

Förteckning över avsända kungörelser, kallelser och underrättelser.

Adressat. 1.	Adress. 2.	Datum för underrättelsens avs. 3.
Pastorsämbetet i Gylle församling /kungörelse/	Skytts Vemmerlöv	8/7 1948
Pastorsämbetet i Gislövs församling /kungörelse/	Trelleborg	" "
Pastorsämbetet i Bösarps församling /kungörelse/	"	" "
Agronom Harald Nilsson /god man/, Åkerslund,	"	" "
Lantbr. Hilding Jönsson/ god man/, Eksbo,	Gislöv	" "
Fru Ebba Trulsson, Virestadsgården,	"	12/7 "
Lantbr. Berndt Andersson, Fjärdingslöv nr 10,	Fjärdingslöv	" "
Lantbr. Herman Dahlström, Fjärdingslöv nr 4,	"	" "
Lantbr. Otto Christoffersson, Idala,	Trelleborg	" "
Fröken Magda Christoffersson, " ,	"	" "
" Gunhild Christoffersson, " ,	"	" "
Bankdirektör Arthur Christoffersson, Algatan 2,	"	" "
Fru Anna Ohlsson, Dalhem,	Fjärdingslöv	" "
Lantbr. Theodor Persson, Åkarp,	Trelleborg	" "
" Olof Ivarsson, Fjärdingslöv nr 4,	Fjärdingslöv	" "
Lantbr. Nils Wext, Nybo gård,	"	" "
Pastoratskyrkorådet i Hammarlövs m.fl. församlingars pastorat,	Skytts Vemmerlöv	" "
Kyrkorådet i Gylle församling,	"	" "
Kyrkorådet i Kyrkoköpinge församling,	"	" "
Stiftsnämnden,	Lund	" "
Vägförvaltningen	Malmö	" "
Distriktschefen, Kungl. Telegrafverket,	"	" "
Länsstyrelsen /avskr. av kungörelse/	"	8/7 "

1.	2.	3.
Ordf. i Fjärdingslövsortens Energiförening, lantbr. Theodor Persson, Torshög,	Fjärdingslöv	12/7 1948
Sysslomannen för torrläggningsföretaget Virestadsbäcken av år 1908, lantbrukaren Theodor Persson, Torshög,	"	" "

Malmö den 12 juli 1948.

Å tjänstens vägnar:

C.H.Wallér.

Statens lantbruksingenjör.

Härmed befullmäktiger jag civilingenjören Ernst Gruge, Bergsgatan 1, Malmö att såsom mitt ombud närvara och föra min talan vid det sammanträde för synförrättning avseende tarrläggning av marker till Fjärdingslöv nr. 10 m. fl. hemmanen i Gylle, Gislövs och Bösarps socknar, Malmöhus län, vilket enligt statens lantbruksingenjörs kungörelse av den 8 juli 1948 kommer att hållas hos lantbrukaren Bernt Andersson den 1 instundande september.

Ombudets laga åtgärder godkännas.

Fjärdingslöv den 27 aug. 1948

Anna Ohlsson
Bevittnas:
Bernt Andersson. Nils Andersson

Bil. 7. 22

Fullmakt

Härmed befullmäktigas Lantbrukaren Nils Wext i Fjärdingslöv att vid sammanträde vid syneförrättning som hålles hos Lantbrukaren Berndt Andersson å No 16 Fjärdingslöv onsdagen den 1 sept 1948 föra min talan.

Åkarp den 1 sept 1948

Theodor Persson

Att ovanstående fullmakt egenhändigt underskrivits av Theodor Persson den 1 sept 1948 och att Nils Wexts i Fjärdingslöv namn då fanns å fullmakten utsatt, intyga undertecknade på en gång närvarande vittnen

Algot Persson

Olof Ivarsson

Fjärdingslöv

23

Bil. 8.

F U L L M A K T.

för vår broder, lantbrukaren Otto Christoffersson å Idala, att vid den syneförrättningenligt 10 kap. vattenlagen angående torrläggning av marker till Fjärdingslöv nr. 10 m.fl. hemman i Gylle, Gislövs och Bösarps socknar, Malmöhus län, som hålles hos lantbrukaren Bernt Andersson, nr. 10, Fjärdingslöv, onsdagen den 1 september 1948 kl. 10, vår talan föra och vår rätt bevaka.

Ombudets laga åtgärder godkännes.

Idala och Trelleborg den 28/8 1948

För Gunhild Christofferssons dödsbo

x) Magda Christoffersson

Otto Christoffersson

Magda Christoffersson

Bevittnas:

x) A. Christoffersson

Utdrag ur protokoll fört vid sammanträde med styrelsen i Fjärdingslövortens Energiförening m.b.p.a. den 24 aug. 1948.

Närvarande voro hrr Teodor L. Persson, Otto Swensson, Anton Andersson, Ture Sörensson och Magnus Hansson.

§ 1.

Till ombud vid sammanträde onsdagen den 1 sept. 1948 kl. 10 hos lantbr. Berndt Andersson, Fjärdingslöv 10, för syneförrättning enl. 10 kap. vattenlagen angående torrläggning av marker till Fjärdingslöv nr 10 mfl. hemman i Gylle m.fl. socknar i Malmöhus län, utsåg styrelsen ordföranden, kom.ordf. Teodor L. Persson, Torshög, att därvid Energiföreningens rätt bevaka. Ombudets lagliga åtgärder godkännas.

- - - - -

Justerat

Teodor L. Persson

Otto Swensson

Ture Sörensson

Vidimeras:

Sigvard W. Rosenberg Gunnar Rosenberg.

Väg- och vattenbyggnadsverket
Vägförvaltningen
i Malmöhus län

Dnr 2817-43/48

25

Fullmakt.

Vägförvaltningen i Malmöhus län befullmäktigar härigenom ingenjören Simon Danielsson att vid syneförrättning enligt 10 kap. vattenlagen angående torrläggning av marker till Fjärdingslöv nr 10 m.fl. hemman i Gylle, Gislövs och Bösarps socknar inom Malmöhus län, utföra och bevaka vägförvaltningens talan. Ombudets laga åtgärder godkännas.

Malmö den 28 augusti 1948.
Vägförvaltningen i Malmöhus län.

W. Mannerfelt.

SD/BA

Bil. 1/4

Utdrag ur protokoll fört vid pastorats-
kyrkoråd i Hammarlövs pastorat d.I/9 48

§ I

Att som pastoratets ombud närvara vid syneförrättning enligt IO kap vattenlagen angående torrläggning av marker vilken torrläggning även berör ecklasiastiska fastigheten Fjärdingslöv IO i Gylle socken, valdes kyrkovärden TH. PERSSON Gylle, Första sammanträdet äger rum hos lantbr. B.Andersson n:r Io Fjärdingslöv, onsdagen d. I/9 I948 kl: IO fm.

Kyrkovärden Th. Persson skall vid i ärendet kommande förrättningar även vara pastoratets ombud.

Som ovan

Elvir Nilsson

ordf.

Justeras:

Emil Andersson Olof Kristersson

Rätt utdrag betygar:

Bil. 12.

Förening

Härmed förena vi oss med Hammarlövs pastorat (ordf. kyrkoherde Olvir Nilsson) i denas av den 20/1 1944 daterade ansökan om syn enligt vattenlagen för torrläggning av marker till Gylle prästgårds jord i Fjärdingslövs by med gatehuset Fjärdingslöf nr 10 i Gylle socken Malmöhus län.

Fjärdingslöv den 30/8 1946
Anna Ohlsson
Dalhem
Fjärdingslöv

Fjärdingslöv den 30-8-1946
Herman Dahlström
Nr. 4.
Fjärdingslöv

Otto Christoffersson
Idala
Trelleborg

Olaf Ivarssan
No 4
Fjärdingslöv

Theodor Persson
Åkarp N. 1
Trelleborg

Ovanstående egenhändiga namnteckningar bevittna
Nils M. Nilsson
Malmö

Valle Orvar Björklund
Malmö

Fjärdingslöv den 6/9 1946
Nils Wext
Fjärdingslöv

Nils Wext egenhändiga namnteckning bevittna
Nils M. Nilsson
Malmö

Valle Orvar Björklund
Malmö

Vitsordas:
Fjärdingslöv den 1 september 1948
[illegible] Hilding Jönsson [illegible]

Bil. 13

Till

Vägförvaltningen,

Malmö.

Efter förordnande av Länsstyrelsen har jag upprättat förslag för nytt avlopp för dikningsföretaget Fjärdingslöv-Åkarp av år 1948 i Gylle, Gislövs och Bösarps socknar, Malmöhus län. Då företaget berör allmänna vägarna Fjärdingslöv-Gislöv eller väg 647 och Fjärdingslöv-Dalköpinge eller väg 644, får jag härmed översända ett utdrag av mitt förslag till utlåtande i ärendet med anhållan om Edert yttrande.

Malmö den 17 september 1948.

I tjänsten:

C.H. Wallér.

C.H. Wallér.

Statens lantbruksingenjör.

Bil. 17. 39

Dikningsföretaget Fjärdingslöv-Åkarp av år 1948.

Utdrag av förslag till utlåtande.

==========

Mom. 7. Trummor m.m. för allmänna och enskilda vägar.

Allmänna vägar.

1/ Det nya avloppet, täckta dikessträckan C-D, korsar mellan avvägningspunkterna 52+75 och 52+83 allmänna vägen från Fjärdingslöv till Gislöv eller väg 647. I korsningspunkten vid gården Fjärdingslöv nr 10, c:a 1.6 km nordväst Gislövs kyrka, finnes nu en 45 cm / 18"/ rörtrumma, utförd utan egentliga frontmurar eller anslutningsbrunnar. Vägbanan över trumman ligger på medelhöjden + 29.65 m. och bottnen i trumman vid nerströms-, respektive uppströmssidorna på höjderna + 28.13 m. och + 28.22 m. Trumman ligger ej på det djup, som erfordras för torrläggning av ovanför liggande marker, varför den måste ersättas med en ny trumma, utförd med anslutningsbrunnar vid såväl nerströms- som uppströmssidorna. Den nya trumman skall byggas av rör med minst 45 cm. /18"/ inre diameter. Trummans inre underkant skall vid nerströmssidan ligga på höjden + 27.78 m. och vid uppströmssidan på höjden + 27.90 m.

2/ Det nya avloppet, dikessträckan N-O, korsar mellan avvägningspunkterna 94+71 och 94+80 allmänna vägen från Fjärdingslöv till Dalköpinge eller väg 644. I korsningspunkten vid Olov Ivarssons gård i Gylle nr 4, c:a 2.2 km norr Dalköpinge kyrka, finnes nu en 22.5 cm /9"/ rörtrumma med anslutningsbrunn vid uppströmssidan. Vägbanan över trumman ligger på medelhöjden + 31.30 m. och trummans inre underkant vid nerströms - , respektive uppströmssidorna på höjderna + 30.11 m. och + 30.12 m. Den nuvarande trumman ligger ej på det djup, som erfordras för ovanför liggande markers torrläggning, varför den måste ersättas med en ny trumma, utförd med anslutningsbrunnar vid såväl nerströms- som uppströmssidorna. Den nya trumman skall byggas av rör med minst 30 cm /12"/ inre diameter. Trummans inre underkant skall vid nerströmssidan ligga på höjden + 29.69 m. och vid uppströmssidan på höjden + 29.71 m.

3/ Det nya avloppet, täckta dikessträckan N-P, korsar mellan avvägningspunkterna 131+04 och 131+11 allmänna vägen från Fjärdingslöv till Dalköpinge eller väg 644. I korsningspunkten, c:a 2 km. norr Dalköpinge kyrka, finnes nu en trumma av 22.5 cm/9"/ rör med anslutningsbrunn vid uppströmssidan. Vägbanan över trumman ligger på medelhöjden + 31.00 m. och trummans inre underkant vid nerströms-, respektive uppströmssidorna på höjderna + 30.07 m. och + 30.09 m. Den nuvarande trumman ligger ej på det djup, som erfordras för ovanför liggande markers torrläggning,

varför den måste ersättas med en ny trumma, utförd med anslutningsbrunnar vid såväl nerströms- som uppströmssidorna. Den nya trumman skall utföras av rör med minst 30 cm. /12"/ inre diameter. Trummans inre underkant skall vid nerströmssidan ligga på höjden + 29.41 m. och vid uppströmssidan på höjden + 29.43 m.

~~De nya trummorna med anslutningsbrunnar skola byggas av Vägförvaltningen på sätt närmare angives här ovan. Anslutningsbrunnarna skola utföras med 50 cm. slamrum. I desamma skall förutom den egentliga trumman och anslutande rörledningar inkopplas minst 3 st. 10 cm /4"/ tegelrör, så att vägvatten och dagvatten från angränsande marker kan inrinna i brunnarna.~~

4/ Det nya avloppet, täckta dikessträckan G-H, korsar mellan avvägningspunkterna 12+47 och 12+55 allmänna vägen från Fjärdingslöv till Dalköpinge eller väg 644. I korsningspunkten, som ligger ca 1.8 km norr Dalköpinge kyrka, finnes nu en trumma av 22.5 cm /9"/ cementrör med frontmurar av betong. Anslutningsbrunnar saknas. Vägbanan över trumman ligger på medelhöjden + 31.35 m. och trummans inre underkant vid nerströms-, respektive uppströmssidorna på höjderna + 30.05 m. och + 30.13 m. Trumman ligger ej på det djup, som erfordras för torrläggning av ovanför liggande marker, varför den måste ersättas med en ny trumma, utförd med anslutningsbrunnar vid såväl nerströms- som uppströmssidorna. Den nya trumman skall byggas av rör med minst 30 cm /12"/ inre diameter. Trummans inre underkant skall vid nerströmssidan ligga på höjden + 29.39 m. och vid uppströmssidan på höjden + 29.40 m.

5/ Det nya avloppet, täckta dikessträckan F-M, korsar mellan avvägningspunkterna 112+48 och 112+56 allmänna vägen från Fjärdingslöv till Dalköpinge eller väg 644. I korsningspunkten vid gården Åkarp nr 1, ca 1.55 km norr Dalköpinge kyrka, finnes nu en trumma av 22.5 cm / 9"/ cementrör. Frontmurar och anslutningsbrunnar saknas. Vägbanan över trumman ligger på medelhöjden + 31.00 m. och trummans inre underkant vid nerströms-, respektive uppströmssidorna på höjderna + 30.12 m. och + 30.20 m. Trumman ligger ej på det djup, som erfordras för torrläggning av ovanför liggande marker, varför den måste ersättas med en ny trumma, utförd med anslutningsbrunn vid uppströmssidan. Den nya trumman skall byggas av rör med minst 30 cm / 12"/ inre diameter. Trummans inre underkant skall vid nerströmssidan ligga på höjden + 29.53 m. och vid uppströmssidan på höjden + 29.58 m.

Alla de 5 trummor, som skola ersättas, hava otvivelaktigt tillkommit efter den 1 januari 1880. De nya trummorna skola därför byggas av Vägförvalt-

ningen utan ersättning från dikningsföretagets sida. Även kostnaderna för de båda anslutningsbrunnarna till den nya trumman för vägen Fjärdingslöv-Gislöv eller väg 647 skola stanna hos Vägförvaltningen. För de 7 anslutningsbrunnar, som skola byggas för de nya trummorna genom vägen Fjärdingslöv-Dalköpinge eller väg 644, skall dikningsföretaget däremot utgiva ersättning till Vägförvaltningen med tillsammans 420 kr.

Malmö i september 1948.

Å tjänstens vägnar:

C.H. Wallér

C.H.Wallér

Statens lantbruksingenjör.

Kall Z Mo
/H.

32
Bil. 15.

VÄGFÖRVALTNINGEN
I
MALMÖHUS LÄN
—
VÄGDIREKTÖREN

Dnr 3572-43/48

Till
Statens Lantbruksingenjör,
C.H. Wallér,
Malmö.

Ang. dikningsföretaget Fjärdingslöv-Åkarp av år 1948.

Med anledning av Eder skrivelse den 17 september 1948 får jag härmed meddela, att det av Eder översända utdraget av förslag till utlåtande angående rubricerade företag granskats utan erinran.

Malmö den 20 september 1948.

W. Mannerfelt.

SD/BA

Bil. 16

LUNDS STIFTSNÄMND

D:nr 1263 S

Från lantbruksingenjören C.H. Wallér genom länsstyrelsen i Malmö har till stiftsnämnden inkommit meddelande att ~~förrättning avseende~~ syneförrättning enligt 10 kap. vattenlagen ang. torrläggning av marker till Fjärdingslöv nr 10 m.fl. hemman i Gylle, Gislövs och Bösarps socknar

kommer att äga rum hos lantbrukaren Bernt Andersson nr 10 Fjärdingslöv onsdagen den 1 september 1948 kl. 10

Enligt meddelandet kommer förrättningen att beröra följande ecklesiastika fastighet er, nämligen lönebostället Fjärdingslöv nr 10 och klockarhemmanet Fjärdingslöv 15³ i Gylle socken.

Det tillkommer Hammarlövs pastorat att vid förrättningen tala och svara för lönebostället Fjärdingslöv nr 10.

Boställsnämndsordföranden Axel Tonning, Skytts Tommarp, eller, vid förfall för honom den han i sitt ställe sätter, har förordnats att såsom konsistorieombud och ombud för stiftsnämnden närvara vid förrättningen.

Lunds stiftsnämnd den 31 juli 1948

Enligt uppdrag:

Gerda Korlén

Gerda Korlén

Lantbruksing. C.H. Wallér.

Areal								Nuvarande värde			Blivande värde			Förbättringsvärde		
Åker		Ång och odlingsmark		Annan duglig mark		Impediment och högl. mark		pr har	pr ägofigur		pr har	pr ägofigur		pr har	pr ägofigur	
Har	ar	Har	ar	Har	ar	Har	ar	Kr.	Kr.	öre	Kr.	Kr.	öre	Kr.	Kr.	öre
7		8		9		10		11	12		13	14		15	16	

Värderingslängd för alstringsbälnad med ägobeskrivning.

Anm. I kolumnen för "Annan duglig mark" har infoits arealerna för de områden, som endast vinna brukningsbälnad.

Socken, by och hemman	Registernummer	Littera å kartan	Hemmanstal	Ägofigurens nummer	Delägares namn, hemvist m. m. samt ägobeskrivning	
1	2	3	4	5	6	
Bösarps s:n.					Avdelning 1.	
Virestad Västra	13'		3/4		Evva Trulsson	
	14²		3/8	1	Åker, lättlera	26,3-1+
				2	Do, do	26,4-1+
					Summa	
Gylle s:n.						
Tjärdingslöv	10'		gth.		Hammarlövs m. fl. för-samlingars pastorat; arr. Berndt Andersson	
				3	Åker lättlera	
				4	Do, do	
				5	Do, do	
				6	Do, do	26,8-50+
				7	Do, do	26,5-50
				8	Do, do	26,5-50+
				9	Do, do	27,5-51
				10	Do, do	28,3-52
				11	Do, do	28,3-52
				12	Tomt och trädgård	
				13	Do, do	
				14	Do, do	
				15	Åker, lättlera	29,0-52
				16	Do, do	29,2-52
				17	Do, do	28,7-52
					Summa	

	Areal								Nuvarande värde			Blivande värde			Förbättringsvärde		
	Åker		Äng och odlingsmark		Annan duglig mark		Impediment och högl. mark		pr har	pr ägofigur		pr har	pr ägofigur		pr har	pr ägofigur	
	Har	ar	Har	ar	Har	ar	Har	ar	Kr.	Kr.	öre	Kr.	Kr.	öre	Kr.	Kr.	öre
	7		8		9		10		11	12		13	14		15	16	
0,8		31							2600	806	-	3000	930	-	400	124	-
0,8		52							2600	1352	-	3000	1560	-	400	208	-
		83								2158	-		2490	-		332	-
						02			—	—	—	—	—	—	—	—	—
					2	12			—	—	—	—	—	—	—	—	—
						61			—	—	—	—	—	—	—	—	—
0,6		79							2100	1659	-	3500	2765	-	1400	1106	-
0,4		43							1400	602	-	3500	1505	-	2100	903	-
0,6		61							2100	1281	-	3500	2135	-	1400	854	-
0,7		65							2400	1560	-	3500	2275	-	1100	715	-
0,6		23							2100	483	-	3500	805	-	1400	322	-
0,6		28							2100	588	-	3500	980	-	1400	392	-
0,5		05							3100	155	-	3500	175	-	400	20	-
0,2		02							3100	62	-	3500	70	-	400	8	-
0,7		11							2400	264	-	3500	385	-	1100	121	-
0,7		03							2400	72	-	3500	105	-	1100	33	-
0,8		13							2800	364	-	3500	455	-	700	91	-
0,7		40							2400	960	-	3500	1400	-	1100	440	-
	3	73			2	75				8050	-		13055	-		5005	-

Socken, by och hemman	Registernummer	Littera å kartan	Hemmanstal	Ägofigurens nummer	Delägares namn, hemvist m. m. samt ägobeskrivning	
1	2	3	4	5	6	
Gylle s:n					Avdelning 2.	
Fjärdingslöv	110		gtlr		Hammarlövs m. fl. församlingars pastorat; arr. Bendt Andersson	
				18	Åker, lättera	97,7-46+
				19	Do, do	97,7-46+
					Summa	
Fjärdingslöv	4		519/6272		Anna Ohlsson; arr. Bendt Andersson	
				20	Åker, lättera	30,8-46
				21	Do, do	31,1-46
					Summa	
Gylle s:n					Avdelning 3.	
Fjärdingslöv	10		gtlr		Hammarlövs m. fl. församlingars pastorat; arr. Bendt Andersson	
				22	Åker, lättera	29,6
				23	Do, do	
				24	Do, do	
				25	Do, do	
				26	Do, do	
				27	Do, do	
				28	Do, do	
				29	Do, do	
				30	Do, do	29,6-57
				31	Do, do	29,7-57
				32	Do, do	30,3-54
					Överföres	

	Areal								Nuvarande värde			Blivande värde			Förbättringsvärde		
	Åker		Äng och odlingsmark		Annan duglig mark		Impediment och högl. mark		pr har	pr ägofigur		pr har	pr ägofigur		pr har	pr ägofigur	
	Har	ar	Har	ar	Har	ar	Har	ar	Kr.	Kr.	öre	Kr.	Kr.	öre	Kr.	Kr.	öre
	7		8		9		10		11	12		13	14		15	16	
0,8 07		21							2400	504	-	3500	735	-	1100	231	-
0,8 07		09							2400	216	-	3500	315	-	1100	99	-
		30								720	-		1050	-		330	-
0,6		25							2100	525	-	3500	875	-	1400	350	-
0,75	1	12							2600	2912	-	3500	3920	-	900	1008	-
	1	37								3437	-		4795	-		1358	-
0,9		02							3100	62	-	3500	70	-	400	8	-
0,9		02							3100	62	-	3500	70	-	400	8	-
0,9		05							3100	155	-	3500	175	-	400	20	-
						20			—	—	—	—	—	—	—	—	—
						80			—	—	—	—	—	—	—	—	—
						80			—	—	—	—	—	—	—	—	—
						53			—	—	—	—	—	—	—	—	—
						69			—	—	—	—	—	—	—	—	—
0,8		46							2800	1288	-	3500	1610	-	700	322	-
0,9		04							3100	124	-	3500	140	-	400	16	-
0,8		15							2800	420	-	3500	525	-	700	105	-
		74			3	02				2111	-		2590	-		479	-

Socken, by och hemman	Registernummer	Littera å kartan	Hemmanstal	Ägofigurens nummer	Delägares namn, hemvist m. m. samt ägobeskrivning	
1	2	3	4	5	6	
					Överfört	
				33	Åker, lättlera	30,4-54+
					Summa	
Fjärdingslöv	47		3/64		Herman Dahlström	
				34	Åker, lättlera	
				35	Do, do	30,6-8+
				36	Do, do	30,6-8+5
				37	Do, do	30,5-9+
				38	Do, do	30,5-9+0
				39	Do, do	30,45-11+
				40	Do, do	30,3-104
					Summa	
Fjärdingslöv	49		1/72		Anna Ohlsson; arv. Bendt Andersson	
				41	Åker, lättlera	30,4-60+
				42	Do, do	30,5-60
				43	Do, do	30,8-12+
					Summa	
Fjärdingslöv	415		1/54		Anna Ohlsson; arv. Bendt Andersson	
				44	åker, lättlera	30,9-12+
					Summa	
Fjärdingslöv	416		1/54		Olof Ivarsson	
				45	åker, lättlera	30,9-12+
					Summa	

	Areal								Nuvarande värde			Blivande värde			Förbättringsvärde		
	Åker		Äng och odlingsmark		Annan duglig mark		Impediment och högl. mark		pr har	pr ägofigur		pr har	pr ägofigur		pr har	pr ägofigur	
	Har	ar	Har	ar	Har	ar	Har	ar	Kr.	Kr.	öre	Kr.	Kr.	öre	Kr.	Kr.	öre
	7		8		9		10		11	12		13	14		15	16	
		74			3	02				2111	-		2590	-		479	-
0,9		06							3100	186	-	3500	210	-	400	24	-
		80			3	02				2297	-		2800	-		503	-
						07											
0,9		28							3100	868	-	3500	980	-	400	112	-
0,9		96							3100	2976	-	3500	3360	-	400	384	-
0,8		76							2800	2128	-	3500	2660	-	700	532	-
0,8		19							2800	532	-	3500	665	-	700	133	-
0,7		69							2400	1656	-	3500	2415	-	1100	759	-
0,6		13							2100	273	-	3500	455	-	1400	182	-
	3	01				07				8433	-		10535	-		2102	-
0,6		05							2100	105	-	3500	175	-	1400	70	-
0,7		99							2400	2376	-	3500	3465	-	1100	1089	-
0,8		20							2800	560	-	3500	700	-	700	140	-
	1	24								3041	-		4340	-		1299	-
0,7		24							2400	576	-	3500	840	-	1100	264	-
		24								576	-		840	-		264	-
0,7		09							2400	216	-	3500	315	-	1100	99	-
		09								216	-		315	-		99	-

Socken, by och hemman	Registernummer	Littera å kartan	Hemmanstal	Ägofigurens nummer	Delägares namn, hemvist m. m. samt ägobeskrivning	
1	2	3	4	5	6	
Gislöv s:n						
Åkarp	1[4]		1/4		Theodor Persson	
				46	Åker, lättlera	30,6-12+
					Summa	
Idala	1[1]		7/16		~~Otto, Artur och Magda Christoffersson samt Emilie Christoffersson dödsbo~~	
				47	Åker, lättlera	30,35-10+
				48	Do, do	30,8-10+
					Summa	
Gylle s:n.						
Fjärdingslöv	4[5]		1/64		Herman Dahlström	
				49	Åker, lättlera	30,5-8+
					Summa	
Fjärdingslöv	4[6]		1/32		Herman Dahlström	
				50	Åker, lättlera	30,7-10+
					Summa	
					Avdelning 4.	
Fjärdingslöv	4[6]		1/32		Herman Dahlström	
				51	Åker, lättlera	30,7-70+
				52	Do, do	30,8-70+
				53	Do, do	31,1-71+
				54	Do, do	31,1-71+
					Summa	

	Areal								Nuvarande värde			Blivande värde			Förbättringsvärde		
	Åker		Äng och odlingsmark		Annan duglig mark		Impediment och högl. mark		pr har	pr ägofigur		pr har	pr ägofigur		pr har	pr ägofigur	
	Har	ar	Har	ar	Har	ar	Har	ar	Kr.	Kr.	öre	Kr.	Kr.	öre	Kr.	Kr.	öre
	7		8		9		10		11	12		13	14		15	16	
0,7		37							2400	888	–	3500	1295	–	1100	407	–
		37								888	–		1295	–		407	–
0,6	1	38							2100	2898	–	3500	4830	–	1400	1932	–
0,95	1	36							3300	4488	–	3500	4760	–	200	272	–
	2	74								7386	–		9590	–		2204	–
0,9		37							3100	1147	–	3500	1295	–	400	148	–
		37								1147	–		1295	–		148	–
0,9		56							3100	1736	–	3500	1960	–	400	224	–
		56								1736	–		1960	–		224	–
0,9 / 0,7		15							3100	465	–	3500	525	–	400	60	–
0,9 / 0,8		26							3100	806	–	3500	910	–	400	104	–
0,9 / 0,8		21							3100	651	–	3500	735	–	400	84	–
0,9 / 0,9		36							3100	1116	–	3500	1260	–	400	144	–
		98								3038	–		3430	–		392	–

Socken, by och hemman	Registernummer	Littera å kartan	Hemmanstal	Ägofigurens nummer	Delägares namn, hemvist m. m. samt ägobeskrivning	
1	2	3	4	5	6	
Fjäddingslöv	4 18		519/6272		Anna Ohlsson ; arr. Bendt Andersson.	
				55	Åker , lättlera	31,0-71+
				56	Do , do	30,9 - "
				57	Do , do	31,3 - "
				58	Grav , imp	
					Summa	
Fjäddingslöv	4 17		69/6272		Anna Ohlsson ; arr Bendt Andersson	
				59	Åker , lättlera	31,0 - 71+
				60	Do , do	31,3 - "
				61	Do , do	31,4 - "
					Summa	
					Avdelning 5.	
Fjäddingslöv	4 9		1/12		Anna Ohlsson ; arr. Bendt Andersson	
				62	Åker , lättlera	30,5-91+0
				63	Do , do	30,6-91+5
				64	Tomt och trädgård	30,8-92+
				65	Do , do	31,0-140+
				66	Åker , lättlera	31,15 - "
				67	Do , do	31,4 - "
				68	Grav , imp.	
					Summa	
Fjäddingslöv	4 10		1/18		Olof Larsson	
				69	Åker , lättlera	31,35-97+
				70	Tomt och trädgård	31,7-94+
					Överföres	

	Areal								Nuvarande värde			Blivande värde			Förbättringsvärde		
	Åker		Äng och odlingsmark		Annan duglig mark		Impediment och högl. mark		pr har	pr ägofigur		pr har	pr ägofigur		pr har	pr ägofigur	
	Har	ar	Har	ar	Har	ar	Har	ar	Kr.	Kr.	öre	Kr.	Kr.	öre	Kr.	Kr.	öre
	7		8		9		10		11	12		13	14		15	16	
0,7		63							2400	1512	–	3500	2205	–	1100	693	–
0,7 ~~0,6~~		86							2400	2064	–	3500	3010	=	1100	946	–
0,9 ~~0,8~~		62							3100	1922	–	3500	2170	–	400	248	–
								01	–	–	–	–	–	–	–	–	–
	2	11						01		5498	–		7385	–		1887	–
0,7		18							2400	432	–	3500	630	–	1100	198	–
0,9 ~~0,8~~		48							3100	1488	–	3500	1680	–	400	192	–
0,9		01							3100	31	–	3500	35	–	400	4	–
		67								1951	–		2345	–		394	–
0,5		05							1700	85	–	3500	175	–	1800	90	–
0,6	1	30							2100	2730	–	3500	4550	–	1400	1820	–
0,7		04							2400	96	–	3500	140	–	1100	44	–
0,7		34							2400	816	–	3500	1190	–	1100	374	–
0,8		85							2800	2380	–	3500	2975	–	700	595	–
0,9		55							3100	1705	–	3500	1925	–	400	220	–
								02	–	–	–	–	–	–	–	–	–
	3	13						02		7812	–		10955	–		3143	–
0,9	1	70							3100	5270	–	3500	5950	–	400	680	–
0,8		14							2800	392	–	3500	490	–	700	98	–
	1	84								5662	–		6440	–		778	–

Socken, by och hemman	Registernummer	Littera å kartan	Hemmanstal	Ägofigurens nummer	Delägares namn, hemvist m. m. samt ägobeskrivning	
1	2	3	4	5	6	
					Överfört	
				71	Tomt och trädgård	31,2-94+8
					Summa	
Fjärdingslöv	15^{3}		$\frac{3}{8}$		Klockarehemmans; arr. Nils Wext	
				72	Åker, lättlera	31,5-95+0
					Summa	
Fjärdingslöv	4^{11}		$\frac{1}{54}$		Anna Ohlsson; arr. Berndt Andersson	
				73	Åker, lättlera	31,15-94+
				74	Do, do	30,9-93+
				75	Do, do	31,0- "
				76	Do, do	31,0- "
				77	Do, do	31,0- "
				78	Do, do	30,9- "
				79	Do, do	30,8-93+
				80	Tomt och trädgård	30,9- "
					Summa	
Fjärdingslöv	4^{12}		$\frac{1}{54}$		Anna Ohlsson; arr. Berndt Andersson	
				81	Tomt och trädgård	30,8-93+
				82	Do, do	30,7- "
				83	Åker, lättlera	30,6- "
				84	Do, do	30,8-92
				85	Do, do	30,65-97
					Överföres	

	Areal								Nuvarande värde			Blivande värde			Förbättringsvärde		
	Åker		Äng och odlingsmark		Annan duglig mark		Impediment och högl. mark		pr har	pr ägofigur		pr har	pr ägofigur		pr har	pr ägofigur	
	Har	ar	Har	ar	Har	ar	Har	ar	Kr.	Kr.	öre	Kr.	Kr.	öre	Kr.	Kr.	öre
	7		8		9		10		11	12		13	14		15	16	
	1	84								5662	-		6440	-		778	-
0,6		05							2100	105	-	3500	175	-	1400	70	-
	1	89								5767	-		6615	-		848	-
0,8		70							2800	1960	-	3500	2450	-	700	490	-
		70								1960	-		2450	-		490	-
0,5		27							1700	459	-	3500	945	-	1800	486	-
0,7		03							2400	72	-	3500	105	-	1100	33	-
0,7		25							2400	600	-	3500	875	-	1100	275	-
0,7		13							2400	312	-	3500	455	-	1100	143	-
0,7		33							2400	792	-	3500	1155	-	1100	363	-
0,7		03							2400	72	-	3500	105	-	1100	33	-
0,6		04							2100	84	-	3500	140	-	1400	56	-
0,7		02							2400	48	-	3500	70	-	1100	22	-
	1	10								2439	-		3850	-		1411	-
0,7		02							2400	48	-	3500	70	-	1100	22	-
0,6		01							2100	21	-	3500	35	-	1400	14	-
0,5		08							1700	136	-	3500	280	-	1800	144	-
0,6		09							2100	189	-	3500	315	-	1400	126	-
0,5		58							1700	986	-	3500	2030	-	1800	1044	-
		78								1380	-		2730	-		1350	-

Socken, by och hemman	Registernummer	Littera å kartan	Hemmanstal	Ägofigurens nummer	Delägares namn, hemvist m. m. samt ägobeskrivning	
1	2	3	4	5	6	
					Överfört	
				86	Åker, lättlera	31,2-131+11
					Summa	
Fjärdingslöv	4^{13}		1/54		Anna Ohlsson;	
					arr. Berndt Andersson	
				87	Åker, lättlera	31,1-131+1
				88	Do, do	30,7-130+5
				89	Do, do	30,7-91+5
					Summa	
Fjärdingslöv	4^{14}		1/54		Anna Ohlsson;	
					arr. Berndt-Andersson	
				90	Åker, lättlera	30,8-91+0
				91	Do, do	31,3-131+1
					Summa	
Fjärdingslöv	4^{15}		1/54		Anna Ohlsson;	
					arr. Berndt Andersson	
				92	Åker, lättlera	31,4-131+1
					Summa	
					Avdelning 6.	
Fjärdingslöv	4^{16}		1/54		Olof Svarsson	
				93	Åker, lättlera	31,25-13+2
				94	Do, do	31,9-14+5
					Summa	

PETTERSONSKA SOKTR.EFTR. SVARA

436997

	Areal								Nuvarande värde			Blivande värde			Förbättringsvärde		
	Åker		Äng och odlingsmark		Annan duglig mark		Impediment och högl. mark		pr har	pr ägofigur		pr har	pr ägofigur		pr har	pr ägofigur	
	Har	ar	Har	ar	Har	ar	Har	ar	Kr.	Kr.	öre	Kr.	Kr.	öre	Kr.	Kr.	öre
	7		8		9		10		11	12		13	14		15	16	
		78								1380	-		2730	-		1350	-
0,8		29							2800	812	-	3500	1015	-	700	203	-
		107								2192	-		3745	-		1553	-
0,7		32							2400	768	-	3500	1120	-	1100	352	-
0,5		13							1700	221	-	3500	455	-	1800	234	-
0,6		45							2100	945	-	3500	1575	-	1400	630	-
		90								1934	-		3150	=		1216	-
0,7		37							2400	888	-	3500	1295	-	1100	407	-
0,8		41							2800	1148	-	3500	1435	-	700	287	-
		78								2036	-		2730	-		694	-
0,9		32							3100	992	-	3500	1120	-	400	128	-
		32								992	-		1120	-		128	-
0,6		57							2100	1197	-	3500	1995	-	1400	798	-
0,7 0,8 0,4		56							2800	1568	-	3500	1960	-	700	392	-
		113								2765	-		3955	-		1190	-

Socken, by och hemman	Registernummer	Littera å kartan	Hemmanstal	Ägofigurens nummer	Delägares namn, hemvist m. m. samt ägobeskrivning	
1	2	3	4	5	6	
Fjärdingslöv	15^3		$\frac{3}{8}$		Klockarehemman, arr. Nils Wext;	
				95	Åker, lättlera	32,0-15+1
					Summa	
Gislöös s:n.						
Åkarp	1^4		$\frac{1}{4}$		Theodor Persson	
				96	Åker, lättlera	31,7-15+1
				97	Do, do	31,7-14+5
				98	Do, do	31,3-13+
					Summa	
					Avdelning 7.	
Åkarp	1^4		$\frac{1}{4}$		Theodor Persson	
				99	Åker, lättlera	31,00-11+8
				100	Do, do	30,45-11
				101	Do, do	31,00-11
				102	Tomt och trädgård	30,8-12+
				103	Åker, lättlera	31,0-
				104	Do, do	31,4-11+5
				105	Do, do	31,7-11+
					Summa	
Idala	1^1		$\frac{7}{16}$		Otto, Arthur och Magda Christoffersson samt Gunhild Christoffersson dödsbo	
				106	Åker, lättlera	
				107	Do, do	
					Summa	

PETTERSONSKA BOKTR.EFTR. SKARA

436997

	Areal								Nuvärande värde			Blivande värde			Förbättringsvärde		
	Åker		Äng och odlingsmark		Annan duglig mark		Impediment och högl. mark		pr har	pr ägofigur		pr har	pr ägofigur		pr har	pr ägofigur	
	Har	ar	Har	ar	Har	ar	Har	ar	Kr.	Kr.	öre	Kr.	Kr.	öre	Kr.	Kr.	öre
	7		8		9		10		11	12		13	14		15	16	
0,8		40							2100	840	-	3500	1400	-	1400	560	-
		40								840	-		1400	-		560	-
0,6 0,5		16							2100	336	-	3500	560	-	1400	224	-
0,8		60							2800	1680	-	3500	2100	-	700	420	-
0,7 0,8		65							2400	1560	-	3500	2275	-	1100	715	-
	1	41								3576	-		4935	-		1359	-
0,85 1,9		69							2900	2001	-	3500	2415	-	600	414	-
0,5		39							1700	663	-	3500	1365	-	1800	702	-
0,5 0,6		23							1700	391	-	3500	805	-	1800	414	-
0,1		02							1400	28	-	3500	70	-	2100	42	-
0,6		46							2100	966	-	3500	1610	-	1400	644	-
0,7		27							2100	567	-	3500	945	-	1400	378	-
0,8		20							2800	560	-	3500	700	-	700	140	-
	2	26								5176	-		7910	-		2734	-
0,9 0,1		17							3100	527	-	3500	595	-	400	68	-
0,8		29							2800	812	-	3500	1015	-	700	203	-
		46								1339	-		1610	-		271	-

Socken, by och hemman	Registernummer	Littera å kartan	Hemmanstal	Ägofigurens nummer	Delägares namn, hemvist m. m. samt ägobeskrivning
1	2	3	4	5	6
					Sammandrag.
Bösaps s:n.					Avdelning 1.
Virestad Västra	13 1		3/4		
	142		3/8	1-2	Ebba Trulsson
Loyta s:n.					
Fjärdingslöv	10 1		gth.	3-17	Hammarlövs m. fl. församlingars pastorat; arr. Berndt Andersson
					Summa för avd. 1.
					Avdelning 2.
Fjärdingslöv	10 1		gth	18-19	Hammarlövs m. fl. församlingars pastorat; arr. Berndt Andersson
"	4 18		5/19 62/72	20-21	Anna Ohlsson; arr. Berndt Andersson
					Summa för avd. 2.
					Avdelning 3.
Fjärdingslöv	10 1		gth.	22-33	Hammarlövs m. fl. församlingars pastorat; arr. Berndt Andersson
"	47		3/64	34-40	Herman Dahlström
"	49		1/12	41-43	Anna Ohlsson; arr. Berndt Andersson
"	4 15		1/54	44	Anna Ohlsson; arr. Berndt Andersson
"	4 16		1/54	45	Olof Svarsson
Gislövs s:n.					
Skarp	14		1/4	46	Theodor Persson
Idala	1 1		7/16	47-48	Otto, Arthur och Magda Christoffersson samt Gunhild Christoffersson dödsbo Överföres

Areal								Nuvarande värde			Blivande värde			Förbättringsvärde		
Åker		Ång och bdlingsmark		Annan duglig mark		Impediment och högl. mark		pr har	pr ägofigur		pr har	pr ägofigur		pr har	pr ägofigur	
Har	ar	Har	ar	Har	ar	Har	ar	Kr.	Kr.	öre	Kr.	Kr.	öre	Kr.	Kr.	öre
7		8		9		10		11	12		13	14		15	16	
	83								2158	-		2490	-		332	-
3	73			2	75				8050	-		13055	-		5005	-
4	56			2	75				10208	-		15545	-		5337	-
	30								720	-		1050	-		330	-
1	37								3437	-		4795	-		1358	-
1	67								4157	-		5845	-		1688	-
	80			3	02				2297	-		2800	-		503	-
3	01				07				8433	-		10535	-		2102	-
1	24								3041	-		4340	-		1299	-
	24								576	-		840	-		264	-
	09								216	-		315	-		99	-
	37								888	-		1295	-		407	-
2	74								7386	-		9590	-		2204	-
8	49			3	09				22837	-		29715	-		6878	-

Socken, by och hemman	Registernummer	Littera å kartan	Hemmanstal	Ägofigurens nummer	Delägares namn, hemvist m. m. samt ägobeskrivning
1	2	3	4	5	6
					Överfört
Gyrle s:n.					
Fjärdingslöv	4^{5}		$\frac{1}{64}$	49	Herman Dahlström
"	4^{6}		$\frac{1}{32}$	50	Dens.
					Summa för avd. 3.
					Avdelning 4.
Fjärdingslöv	4^{6}		$\frac{1}{32}$	51-54	Herman Dahlström
"	4^{18}		$\frac{519}{6272}$	55-58	Anna Ohlsson; arr. Berndt Andersson
"	4^{17}		$\frac{69}{6272}$	59-61	Anna Ohlsson; arr. Berndt Andersson
					Summa för avd. 4.
					Avdelning 5.
Fjärdingslöv	4^{9}		$\frac{1}{12}$	62-68	Anna Ohlsson; arr. Berndt Andersson
"	4^{10}		$\frac{1}{18}$	69-71	Olof Svarsson
"	15^{3}		$\frac{3}{8}$	72	Klockarehemman; arr. Nils Wext
"	4^{11}		$\frac{1}{54}$	73-80	Anna Ohlsson; arr. Berndt Andersson
"	4^{12}		$\frac{1}{54}$	81-86	Anna Ohlsson; arr. Berndt Andersson
"	4^{13}		$\frac{1}{54}$	87-89	Anna Ohlsson; arr. Berndt Andersson
"	4^{14}		$\frac{1}{54}$	90-91	Anna Ohlsson; arr. Berndt Andersson
					Överföres

PETTERSONSKA BOKTR.-EFTR. SKARA

436997

Areal								Nuvarande värde			Blivande värde			Förbättringsvärde		
Åker		Äng och odlingsmark		Annan duglig mark		Impediment och högl. mark		pr har	pr ägofigur		pr har	pr ägofigur		pr har	pr ägofigur	
Har	ar	Har	ar	Har	ar	Har	ar	Kr.	Kr.	öre	Kr.	Kr.	öre	Kr.	Kr.	öre
7		8		9		10		11	12		13	14		15	16	
8	49			3	09				22837	-		29715	-		6878	-
	37								1147	-		1295	-		148	-
	56								1736	-		1960	-		224	-
9	42			3	09				25720	-		32970	-		7250	-
	98								3038	-		3430	-		392	-
2	11						01		5498	-		7385	-		1887	-
	67								1951	-		2345	-		394	-
3	76						01		10487	-		13160	-		2673	-
3	13						02		7812	-		10955	-		3143	-
1	89								5767	-		6615	-		848	-
	70								1960	-		2450	-		490	-
1	10								2439	-		3850	-		1411	-
1	07								2192	-		3745	-		1553	-
	90								1934	-		3150	-		1216	-
	78								2036	-		2730	-		694	-
9	57						02		24140	-		33495	-		9355	-

Socken, by och hemman	Registernummer	Littera å kartan	Hemmanstal	Ägofigurens nummer	Delägares namn, hemvist m. m. samt ägobeskrivning
1	2	3	4	5	6
					Överfört
Fjärdingslöv	4^{15}		$\frac{1}{54}$	92	Anna Ohlsson; arr. Berndt Andersson
					Summa för avd. 5
					Avdelning 6.
Fjärdingslöv	4^{16}		$\frac{1}{54}$	93-94	Olof Svarsson
"	15^{3}		$\frac{3}{8}$	95	Kvekarehemman; arr. Nils Wext.
Gislövs s:n					
Åkarp	1^{4}		$\frac{1}{4}$	96-98	Theodor Persson
					Summa för avd. 6.
					Avdelning 7.
Åkarp	1^{4}		$\frac{1}{4}$	99-105	Theodor Persson
Idala	1^{1}		$\frac{7}{16}$	106-107	Otto, Arthur och Magda Christoffersson samt Gunhild Christoffersons dödsbo
					Summa för avd. 7.
					Summa för hela förstaget

PETTERSONSKA BOKTR. EFTR. SVARA

436997

Areal								Nuvarande värde			Blivande värde			Förbättringsvärde		
Åker		Äng och odlingsmark		Annan duglig mark		Impediment och högl. mark		pr har	pr ägofigur		pr har	pr ägofigur		pr har	pr ägofigur	
Har	ar	Har	ar	Har	ar	Har	ar	Kr.	Kr.	öre	Kr.	Kr.	öre	Kr.	Kr.	öre
7		8		9		10		11	12		13	14		15	16	
9	57						02		24140	-		33495	-		9355	-
	32								992	-		1120	-		128	-
9	89						02		25132	-		34615	-		9483	-
1	13								2765	-		3955	-		1190	-
	40								840	-		1400	-		560	-
1	41								3576	-		4935	-		1359	-
2	94								7181	-		10290	-		3109	-
2	26								5176	-		7910	-		2734	-
	46								1339	-		1610	-		271	-
2	72								6515	-		9520	-		3005	-
34	96			5	84		03		89400	-		121945	-		32545	-

Fjärdingslöv den 24 september 1948.

Å tjänstens vägnar:

[illegible]

Statens lantbruksingenjör.

[illegible]

Bilding Jönsson

Bode utan.

Socken, by och hemman	Registernummer	Littera å kartan	Hemmanstal	Ägofigurens nummer	Delägares namn, hemvist m. m. samt ägobeskrivning
1	2	3	4	5	6

PETTERSONSKA BOKTR.-EFTR.
SKARA

436997

Bil. B.

Värderingslängd
för
brukningsbåtnad.

Socken, by och hemman	Register nr	Mantal	Ägofigurer nr	Ägare och arrendator
1	2	3	4	5
Gylle s:n				Avdelning 1.
Fjärdingslöv	10'	gfhr	3-11, 15-17	Hammarlöv m. fl. församlingars pastorat, arr. Berndt Andersson
				Summa
				Avdelning 3.
Fjärdingslöv	10'	gfhr	22-33	Hammarlöv m. fl. församlingars pastorat; arr. Berndt Andersson
d:o	4⁷	3/64	34-40	Herman Dahlström
				Summa

Mark, som vinner brukningsbåtnad		Brukningsbåtnadens värde per ha		Brukningsbåtnadens värde per fastighet eller brukningsdel		Anmärkningar.
Ha		Kr.		Kr.		
6		7		8		9
6	30	320	-	2016	-	
6	30			2016	-	
3	82	400	-	1528	-	
3	08	500	-	1540	-	
6	90			3068	-	

Fjärdingslöv den 24 september 1948
Å tjänstens vägnar
[illegible]
Statens lantbruksingenjör.
[illegible]

Lieding Jönnson
Gade Nedre

Bil. C.

Sammandrag av värderingslängder

för

alstringsbåtnad och brukningsbåtnad.

Socken, by och hemman.	Registernummer.	Mantal.	Ägofigurer, nr	Ägares och arrendators namn.
1.	2.	3.	4.	5.
Bösarps s:n.				Avdelning 1.
Virestad-Västra	13^{1}	3/4		
	14^{2}	3/8	1-2	Ebba Trulsson
Gylle s:n.				
Fjärdingslöv	10^{1}	gth.	3-17	Hammarlövs m.fl. församlingars pastorat; arr. Berndt Andersson
				Summa för avd. 1.
				Avdelning 2.
Fjärdingslöv	10^{1}	gth.	18-19	Hammarlövs m.fl. församlingars pastorat; arr. Berndt Andersson
"	4^{18}	$\frac{519}{6272}$	20-21	Anna Ohlsson; arr. Berndt Andersson.
				Summa för avd. 2.
				Avdelning 3.
Fjärdingslöv	10^{1}	gth.	22-33	Hammarlövs m.fl. församlingars pastorat; arr. Berndt Andersson.
"	4^{7}	$\frac{3}{64}$	34-40	Herman Dahlström
"	4^{9}	$\frac{1}{12}$	41-43	Anna Ohlsson; arr. Berndt Andersson.

Överföres

Mark, som vinner båtnad.			Mark, som ej vinner båtnad.	Värdet av båtnaden.		
Endast alstrings-båtnad.	Såväl alstrings- som bruk-ningsbåt-nad.	Summa		Alstrings-båtnad.	Bruknings-båtnad.	Summa
Ha	Ha	Ha	Ha	Kr.	Kr.	Kr.
6.	7.	8.	9.	10.	11.	12.
-.83		-.83		332.-		332.-
-.18	6.30	6.48		5005.-	2016.-	7021.-
1.01	6.30	7.31		5337.-	2016.-	7353.-
-.30		-.30		330.-		330.-
1.37		1.37		1358.-		1358.-
1.67		1.67		1688.-		1688.-
	3.82	3.82		503.-	1528.-	2031.-
	3.08	3.08		2102.-	1540.-	3642.-
1.24		1.24		1299.-		1299.-
1.24	6.90	8.14		3904.-	3068.-	6972.-

1.	2.	3.	4.	5.
				Överfört
Fjärdingslöv	4^{15}	$\frac{1}{54}$	44	Anna Ohlsson; arr. Berndt Andersson
"	4^{16}	$\frac{1}{54}$	45	Olof Ivarsson
Gislövs s:n.				
Åkarp	1^{4}	$\frac{1}{4}$	46	Theodor Persson
Idala	1^{1}	$\frac{7}{16}$	47-48	Otto, Arthur och Magda Christoffersson samt Gunhild Christofferssons dödsbo
Gylle s:n.				
Fjärdingslöv	4^{5}	$\frac{1}{64}$	49	Herman Dahlström
"	4^{6}	$\frac{1}{32}$	50	Dens.
				Summa för avd. 3.
				Avdelning 4.
Fjärdingslöv	4^{6}	$\frac{1}{32}$	51-54	Herman Dahlström
"	4^{18}	$\frac{519}{6272}$	55-58	Anna Ohlsson; arr. Berndt Andersson.
"	4^{17}	$\frac{69}{6272}$	59-61	Anna Ohlsson; arr. Berndt Andersson.
				Summa för avd. 4.
				Avdelning 5.
Fjärdingslöv	4^{9}	$\frac{1}{12}$	62-68	Anna Ohlsson; arr. Berndt Andersson.
"	4^{10}	$\frac{1}{18}$	69-71	Olof Ivarsson
				Överföres

6.	7.	8.	9.	10.	11.	12.
1.24	6.90	8.14		3904.-	3068.-	6972.-
-.24		-.24		264.-		264.-
-.09		-.09		99.-		99.-
-.37		-.37		407.-		407.-
2.74		2.74		2204.-		2204.-
-.37		-.37		148.-		148.-
-.56		-.56		224.-		224.-
5.61	6.90	12.51		7250.-	3068.-	10318.-
-.98		-.98		392.-		392.-
2.11		2.11	-.01	1887.-		1887.-
-.67		-.67		394.-		394.-
3.76		3.76	-.01	2673.-		2673.-
3.13		3.13	-.02	3143.-		3143.-
1.89		1.89		848.-		848.-
5.02		5.02	-.02	3991.-		3991.-

1.	2.	3.	4.	5.
				Överfört.
Fjärdingslöv	15^{3}	$\frac{3}{8}$	72	Klockarehemman; arr. Nils Wext.
"	4^{11}	$\frac{1}{54}$	73-80	Anna Ohlsson; arr. Berndt Anders-son.
"	4^{12}	$\frac{1}{54}$	81-86	Anna Ohlsson; arr. Berndt Anders-son.
"	4^{13}	$\frac{1}{54}$	87-89	Anna Ohlsson; arr. Berndt Anders-son.
"	4^{14}	$\frac{1}{54}$	90-91	Anna Ohlsson; arr. Berndt Anders-son
"	4^{15}	$\frac{1}{54}$	92	Anna Ohlsson; arr. Berndt Anders-son.
				Summa för avd. 5.
				Avdelning 6.
Fjärdingslöv	4^{16}	$\frac{1}{54}$	93-94	Olof Ivarsson
"	15^{3}	$\frac{3}{8}$	95	Klockarehemman; arr. Nils Wext.
Gislövs s:n.				
Åkarp	1^{4}	$\frac{1}{4}$	96-98	Theodor Persson
				Summa för avd. 6.
				Avdelning 7.
Åkarp	1^{4}	$\frac{1}{4}$	99-105	Theodor Persson
Idala	1^{1}	$\frac{7}{16}$	106-107	Otto, Arthur och Magda Christof-ferssons samt Gunhild Christof-ferssons dödsbo.
				Summa för avd. 7.
				Summa för hela företaget.

6.	7.	8.	9.	10.	11.	12.
5.02		5.02	-.02	3991.-		3991.-
-.70		-.70		490.-		490.-
1.10		1.10		1411.-		1411.-
1.07		1.07		1553.-		1553.-
-.90		-.90		1216.-		1216.-
-.78		-.78		694.-		694.-
-.32		-.32		128.-		128.-
9.89		9.89	-.02	9483.-		9483.-
1.13		1.13		1190.-		1190.-
-.40		-.40		560.-		560.-
1.41		1.41		1359.-		1359.-
2.94		2.94		3109.-		3109.-
2.26		2.26		2734.-		2734.-
-.46		-.46		271.-		271.-
2.72		2.72		3005.-		3005.-
27.60	13.20	40.80	-.03	32545.-	5084.-	37629.-

Fjärdingslöv den 24 september 1948.

Å tjänstens vägnar:

C.H. Wallér

C.H.Wallér.

Statens lantbruksingenjör.

KOSTNADSFÖRSLAG

Läge	Längd m.	Arbete, jordart m. m.	Antal	à-pris	Kostnad kronor	Kostnad öre	Kostnad kronor	Kostnad öre	Summa kronor	Summa öre
		Huvudavlopp.								
		Dikessträckan A-B-C.								
Schaktningsarbete m.m.										
26+00- -20+00= =0+00.	600	Det nuvarande floddiket,								
		som ingår i torrläggnings-								
		företaget Virestads-								
		bäcken av år 1908, skall								
		upprensas av detta före-								
		tag			-	-				
20+00= =0+00- -1+52= =50+02	152.	Cementrör; 18" m	152	8.25	1254	-				
		Schaktning, stämpling, rör-								
		läggning, höljning m	152	6.50	988	-				
1+52=50+ +02-51+ +32	130	Cementrör; 15" m	130	6.50	845	-				
		Schaktning, stämpling,								
		rörläggning, höljning m	130	4.50	585	-				
51+32- -52+52= =45+00	120	Cementrör; 12" m	120	5.00	600	-				
		Schaktning, stämpling, rör-								
		läggning, höljning m	120	4.25	510	-	4782	-		
Tills. 1002 m.										
Diverse arbeten.										
Ommurning av rörutloppet vid 20+00=0+00										
samt stensättning av det öppna avloppets										
		Överföres					4782	-		

Läge	Längd m.	Arbete, jordart m. m.	Antal	à-pris	Kostnad kronor	Kostnad öre	Kostnad kronor	Kostnad öre	Summa kronor	Summa öre
		Överfört					4782	-		
		botten och slänter. Utföres enl. typritning st	1		300	-				
		Brunnar 32" med kopplingar och intag för dagvatten vid 1+52=50+02 och 51+32 st	2	130	260	-				
		Brunnar 32" med kopplingar vid 52+36 och 52+52=45+ +00 st	2	95	190	-	750	-		
Oförutsett och arbetsledning c:a 20%							1068	-	6600	-
		Dikessträckan C-D.								
Schaktningsarbete, rör m.m.										
52+52- -52+75	23	Cementrör; 12" m	23	5.00	115	-				
		Schaktning, stämpling, rörläggning, diktning, höljning m	23	4.00	92	-				
52+75- -52+83	8	Den nuvarande trumman för allm. vägen Fjärdingslöv-Gislöv eller väg 647 skall rivas och ersättas med en ny trumma av 45 cm. rör. Arbetet skall utföras								
Övf.	31	Överföres			207	-			6600	-

Läge	Längd m.	Arbete, jordmån m. m.	Antal	à pris	Kostnad Kr.	Kostnad öre	Kostnad Kr.	Kostnad öre	Summa Kr.	Summa öre
1	2	3	4	5	6		7		8	
Övf.	31	Överfört			207	-			6600	-
		av Vägförvaltningen			-	-				
52+83- -54+21= =8+09	138	Cementrör; 15". m	138	6.50	897	-				
		Schaktning, stämpling, rörläggning, höljning m	138	9.00	1242	-				
54+21= =8+09- -9+46= =70+00	137	Cementrör; 15". m	137	6.50	890	50				
		Schaktning, stämpling, rörläggning, höljning m	137	5.50	753	50	3990	-		
Tills.	306 m.									
Diverse arbeten.										
		Anslutningsbrunnar vid nerströms- och uppströmssidorna av den nya trumman för allm. vägen Fjärdingslöv-Gislöv eller väg 647; vid 52+75 och 52+83. Skola utföras av Vägförvaltningen st.	2		-	-				
		Brunn 32" med kopplingar och intag för dagvatten; vid 54+21=8+09 st.	1		130	-				
		Brunnar 32" med kopplingar; vid 8+96 och 9+46=70+00 st.	2	95	190	-				
		Rothuggning och borttagning av träd och buskar			40	-	360	-		
Oförutsett och arbetsledning c:a 20%							850	-	5200	-
		Överföres							11800	-

Läge	Längd m.	Arbete, jordmån m. m.	Antal	à pris	Kostnad Kr.	Kostnad öre	Kostnad Kr.	Kostnad öre	Summa Kr.	Summa öre
1	2	3	4	5	6		7		8	
		Överfört							11800	-
		Dikessträckan D-E-F-G.								
Schaktningsarbete, rör m.m.										
9+46- -10+28= =60+00	82	Cementrör; 15" m	82	6.50	533	-				
		Schaktning, stämpling,								
		rörläggning, höljning m	82	5.00	410	-				
10+28= =60+00- -60+86= =11+60= =110+00	86	Cementrör; 15" m	86	6.50	559	-				
		Schaktning, stämpling,								
		rörläggning, höljning m	86	6.50	559	-				
11+60- -12+00= =90+00	40	Cementrör; 15" m	40	6.50	260	-				
		Schaktning, stämpling,								
		rörläggning, höljning m	40	5.00	200	-	2521	-		
Tills.	208 m.									
Diverse arbeten.										
		Brunnar 32" med kopplingar; vid 10+28=								
		=60+00, 60+86=11+60=110+00 och 12+00=								
		=90+00 st.	3	95	285	-				
		Rothuggning och borttagning av träd								
		och buskar			30	-	315	-		
Oförutsett och arbetsledning c:a 20%							564	-	3400	-
		Dikessträckan G-H.								
Schaktningsarbete, rör m.m.										
12+00- -12+47	47	Cementrör; 6" m	47	1.90	89	30				
		Schaktning, stämpling,								
Övf.	47	Överföres			89	30			15200	-

Läge	Längd m.	Arbete, jordmån m. m.	Antal	à pris	Kostnad Kr.	Kostnad öre	Kostnad Kr.	Kostnad öre	Summa Kr.	Summa öre
1	2	3	4	5	6		7		8	
Övf.	47	Överfört			89	30			15200	-
		rörläggning, höljning m	47	2.75	129	25				
12+47- -12+55	8	Den nuvarande trumman för allm. vägen Fjärdingslöv-Dalköpinge eller väg 644 skall rivas och ersättas med en ny trumma av 30 cm. rör. Arbetet skall utföras av Vägförvaltningen			-	-				
12+55- -13+80	125	Cementrör; 6" m	125	1.90	237	50				
		Schaktning, stämpling, rörläggning, höljning m	125	3.00	375	-				
13+80- -15+14	134	Cementrör; 6" m	134	1.90	254	60				
		Schaktning, stämpling, rörläggning, höljning m	134	3.50	469	-	1554	65		
Tills.	314 m.									
Diverse arbeten.										
		Anslutningsbrunnar vid nerströms- och uppströmssidorna av den nya trumman för allm. vägen Fjärdingslöv-Dalköpinge eller väg 644; vid 12+47 och 12+55. Skola utföras av Vägförvaltningen								
		st Brunnar 24" med kopplingar; vid 13+80	2		-	-				
		Överföres					1554	65	15200	-

Läge	Längd m.	Arbete, jordmån m. m.	Antal	à pris	Kostnad Kr.	Kostnad öre	Kostnad Kr.	Kostnad öre	Summa Kr.	Summa öre
1	2	3	4	5	6		7		8	
		Överfört					1554	65	15200	-
		och 15+14 st.	2	70.-	140	-	140	-		
Ersättning till Vägförvaltningen för anslutningsbrunnar vid 12+47 och 12+55 till ny trumma för väg 644							120	-		
Oförutsett och arbetsledning c:a 20 %							335	35	2150	-
		Sidoavlopp.								
		Dikessträckan C-I.								
Schaktningsarbete, rör m.m.										
52+52= =45+00- -46+00	100	Cementrör; 6" m	100	1.90	190	-				
		Schaktning, stämpling, rörläggning, höljning m	100	3.00	300	-				
46+00- -46+70	70	Cementrör; 6" m	70	1.90	133	-				
		Schaktning, stämpling, rörläggning, höljning m	70	3.25	227	50	850	50		
Tills.	170 m.									
Diverse arbeten.										
		Brunnar 24" med kopplingar vid 46+00 och 46+70 st.	2	70.-			140	-		
Oförutsett och arbetsledning c:a 20%							209	50	1200	-
		Dikessträckan D-K.								
Schaktningsarbete, rör m.m.										
9+46= =70+00- -71+71	171	Cementrör; 6" m	171	1.90	324	90				
		Schaktning, stämpling, rörläggning, höljning m	171	4.00	684	-	1008	90		
Tills.	171 m.									
		Överföres					1008	90	18550	-

Läge	Längd m.	Arbete, jordmån m. m.	Antal	à pris	Kostnad Kr.	Kostnad öre	Kostnad Kr.	Kostnad öre	Summa Kr.	Summa öre
1	2	3	4	5	6		7		8	
		Överfört					1008	90	18550	-
Diverse arbeten.										
		Brunn 24" med kopplingar; vid 71+12 och 71+71 st	2	70.-			140	-		
		Oförutsett och arbetsledning c:a 20%					151	10	1300	-
		Dikessträckan E-L.								
Schaktningsarbete, rör m.m.										
60+00= =10+28- -10+81	53	Cementrör; 6" m	53 ✓	1.90	100	70				
		Schaktning, stämpling, rörläggning, höljning m	53	1.75	92	75	193	45		
Tills.	53 m.									
Diverse arbeten.										
		Brunn 24" med kopplingar; vid 10+81 st	1	70.-			70	-		
		Oförutsett och arbetsledning c:a 20%					86	55	350	-
		Dikessträckan F-M.								
Schaktningsarbete, rör m.m.										
60+86= =11+60= =110+00- -110+83	83	Cementrör; 8" m	83 ✓	3.00	249	-				
		Schaktning, stämpling, rörläggning, höljning m	83	2.75	228	25				
110+83- -112+18	135	Cementrör; 6" m	135 ✓	1.90	256	50				
		Schaktning, stämpling, rörläggning, höljning m	135	2.50	337	50				
112+18- -112+48	30	Cementrör; 6" m	30 ✓	1.90	57	00				
		Schaktning, stämpling,								
Övf.	248	Överföres			1128	25			20200	-

Läge	Längd m.	Arbete, jordmån m. m.	Antal	à pris	Kostnad Kr.	Kostnad öre	Kostnad Kr.	Kostnad öre	Summa Kr.	Summa öre
1	2	3	4	5	6		7		8	
Övf.	248	Överfört			1128	25			20200	-
		rörläggning,								
		höljning m	30	2.25	67	50				
112+48- -112+56	8	Den nuvarande trumman för allmänna vägen Fjärdingslöv-Dalköpinge eller väg 644 skall rivas och ersättas med en ny trumma av 30 cm. rör. Arbetet skall utföras av Vägförvaltningen			-	-	1195	75		
Tills.	256 m.									
Diverse arbeten.										
		Brunnar 24" med kopplingar; vid 110+83, 112+18 och 112+45 st.	3	70	210	-				
		Anslutningsbrunn vid uppströmssidan av den nya trumman för vägen Fjärdingslöv-Gislöv eller väg 644; vid 112+56. Skall utföras av Vägförvaltningen st.	1		-	-				
		Rothuggning och borttagning av träd och buskar			300	-	510	-		
		Ersättning till Vägförvaltningen för an-								
		Överföres					1705	75	20200	-

Läge	Längd m.	Arbete, jordmån m. m.	Antal	à pris	Kostnad Kr.	Kostnad öre	Kostnad Kr.	Kostnad öre	Summa Kr.	Summa öre
1	2	3	4	5	6		7		8	
		Överföres					1705	75	20200	-
		slutningsbrunn vid 112+56 till ny trum-								
		ma för väg 644					60	-		
		Oförutsett och arbetsledning c:a 20%					334	25	2100	-
		Dikessträckan G-N.								
		Schaktningsarbete, rör m.m.								
12+00= =90+00- -91+00	100	Cementrör; 12" m	100 ✓	5.00	500	-				
		Schaktning, stämpling,								
		rörläggning, höljning m	100	5.50	550	-				
91+00- -92+37= =130+00= =140+00	137	Cementrör; 12" m	137 ✓	5.00	685	-				
		Schaktning; stämpling, rör-								
		läggning, höljning m	137	4.50	616	50	2351	50		
Tills.	237 m.									
		Diverse arbeten.								
		Brunn 32" med kopplingar; vid 91+50 st	1	95	95	-				
		Brunn 32" med kopplingar och intag för								
		dagvatten; vid 92+37=130+00=140+00								
		st.	1	130	130	-	225	-		
		Oförutsett och arbetsledning c:a 20%					523	50	3100	-
		Dikessträckan N-O.								
		Schaktningsarbete, rör m.m.								
92+37- -93+00	63	Cementrör; 9" m	63 ✓	3.40	214	20				
		Schaktning, stämpling, rör-								
Övf.	63	Överföres			214	20			25400	-

Läge	Längd m.	Arbete, jordmån m. m.	Antal	à pris	Kostnad Kr.	Kostnad öre	Kostnad Kr.	Kostnad öre	Summa Kr.	Summa öre
1	2	3	4	5	6		7		8	
Övf.	63	Överfört			214	20			25400	-
		läggning, höljning	63	4.50	283	50				
93+00- -93+20	20	Cementrör; 9" m	20	3.40	68	-				
		Schaktning, stämpling, rör-läggning, diktning, höljning m	20	5.25	105	-				
93+20- -93+35	15	Cementrör; 6" m	15	1.90	28	50				
		Schaktning, stämpling, rör-läggning, diktning, höljning m	15	5.00	75	-				
93+35- -93+74	39	Cementrör; 6" m	39	1.90	74	10				
		Schaktning, stämpling, rör-läggning, höljning m	39	3.50	136	50				
93+74- -94+74	97	Cementrör; 6" m	97	1.90	184	30				
		Schaktning, stämpling, rör-läggning, höljning m	97	2.00	194	-				
94+71- -94+80	9	Den nuvarande trumman för allm. vägen Fjärdingslöv-Dalköpinge eller väg 644 skall rivas och ersättas med en ny trumma av 30 cm. rör. Arbetet skall utföras av Vägförvaltningen.			-	-				
94+80- -95+06	26	Cementrör; 6" m	26	1.90	49	40				
		Schaktning, stämpling, rör-								
Övf.	269	Överföres			1412	50			25400	-

Läge	Längd m.	Arbete, jordmån m. m.	Antal	à pris	Kostnad Kr.	Kostnad öre	Kostnad Kr.	Kostnad öre	Summa Kr.	Summa öre
1	2	3	4	5	6		7		8	
- Övf.	269	Överfört			1412	50			25400	-
		läggning, diktning, höljning m	26	3.50	91	-	1503	50		
Tills.	269 m.									
Diverse arbeten.										
		Brunnar 24" med kopplingar; vid 93+20, 93+27, 93+74 och 95+06 st.	4	70.-	280	-				
		Anslutningsbrunnar vid nerströms- och uppströmssidorna av den nya trumman för allm. vägen Fjärdingslöv-Dalköpinge eller väg 644; vid 94++71 och 94+80. Skola utföras av Vägförvaltningen st.	2		-	-	280	-		
		Ersättning till Vägförvaltningen för anslutningsbrunnar vid 94+71 och 94+80 till ny trumma för väg 644					120	-		
		Oförutsett och arbetsledning c:a 20%					296	50	2200	-
		Dikessträckan N-P.								
Schaktningsarbete, rör m.m.										
92+37= =140+00= =130+00- -131+04	104	Cementrör; 6" m	104	1.90	197	60				
		Schaktning, stämpling, rörläggning, höljning m	104	3.00	312	-				
131+04- -131+11	7	Den nuvarande trumman för allm. vägen Fjärdingslöv-								
Övf.	111	Överföres			509	60			27600	-

Läge	Längd m.	Arbete, jordmån m. m.	Antal	à pris	Kostnad Kr.	Kostnad öre	Kostnad Kr.	Kostnad öre	Summa Kr.	Summa öre
1	2	3	4	5	6		7		8	
Övf.	111	Överfört			509	60			27600	-
		-Dalköpinge eller väg 644 skall rivas och ersättas med en ny trumma av 30 cm. rör. Arbetet skall utföras av Vägförvaltningen			-	-	509	60		
Tills.	111 m.									
Diverse arbeten.										
		Anslutningsbrunnar vid nerströms- och uppströmssidorna av den nya trummen för allm. vägen Fjärdingslöv-Dalköpinge eller väg 644; vid 131+04 och 131+11. Skola utföras av Vägförvaltningen st	2		-	-	-	-		
		Ersättning till Vägförvaltningen för anslutningsbrunnar vid 131+04 och 131+11 till ny trumma för väg 644					120	-		
		Oförutsett och arbetsledning c:a 20 %					120	40	750	-
		Dikessträckan N-R.								
Schaktningsarbete, rör m.m.										
92+37= =130+00= =140+00- -140+64	64	Cementrör; 6" m	64	1.90	121	60				
		Schaktning, stämpling, rörläggning, höljning m	64	3.50	224	-	345	60		
Tills.	64 m.	Överföres					345	60	28350	-

Läge	Längd m.	Arbete, jordmån m. m.	Antal	à pris	Kostnad Kr.	Kostnad öre	Kostnad Kr.	Kostnad öre	Summa Kr.	Summa öre
1	2	3	4	5	6		7		8	
		Överfört					345	60	28350	-
Diverse arbeten.										
		Brunn 24" med kopplingar; vid 140+64 st	1	70.-			70	-		
		Oförutsett och arbetsledning c;a 20%					84	40	500	-
					Summa kostnad				28850	-
Längd.		Sammandrag.								
		Huvudavlopp.								
1002		Dikessträckan A-B-C			6600	-				
306		" C-D			5200	-				
208		" D-E-F-G			3400	-				
314	1830	" G-H			2150	-	17350	-		
		Sidoavlopp.								
170		Dikessträckan C-I			1200	-				
171		" D-K			1300	-				
53		" E-L			350	-				
256		" F-M			2100	-				
237		" G-N			3100	-				
269		" N-O			2200	-				
111		" N-P			750	-				
64	1331	" N-R			500	-	11500	-	28850	-
Summa	3161	m.			Summa kostnad				28850	-

Fjärdingslöv den 24 september 1948.

Å tjänstens vägnar:

C.H.Wallér

Statens lantbruksingenjör.

Läge	Längd m.	Arbete, jordmån m. m.	Antal	à pris	Kostnad		Kostnad		Summa	
					Kr.	öre	Kr.	öre	Kr.	öre
1	2	3	4	5	6		7		8	

Arbetsbeskrivning. Bil. E.

Grävningstabell.

Läge	Längd	Djup	Botten-bredd	Dag-bredd	Sido-lutning	Botten-höjd och lutning		Anmärkningar
	Meter							
1	2	3	4	5	6	7	8	9
				Huvudavlopp.				
				Dikessträckan A-B-C.				
26-			0.75		1:1	23.98		Nuv. floddiket mellan 26 och 20=0+00 upprensas av torrläggningsföretaget Virestadsbäcken av år 1908.
						0.76:1000		
-20=0+ +00	600		"		"	24.43		
20=0+00	-	2.-				24.64		18" cementrör mellan 20=0+00 och 1+52=50+02.
0+50	50	1.90						
						1,4:1000		
1	50	1.60						
1+52= =50+02	52	1.30				24.85 24.86		15" cementrör mellan 1+52 och 51+32.
50+50	48	1.30				4:1000		
51	50	1.55				25.25		
						10:1000		
+32	32	1.90				25.57		
+32	-	1.80				25.63		12" cementrör mellan 51+32 och 52+52=45+00.
+50	18	1.60						
						15:1000		
52	50	1.65						Fp. 1. I hönshuset till gården Fjärdingslöv 10[1], ca 26 m. S om avvägningspunkten 52+14. Utmärkt med järndubb i kors i cementsockeln till husets N långsida, 0.32 m. över marken och 0.26 m. från NV knuten; jbt. + 28.83 m.
+36	36	1.40				27.19		
						15:1000		
52+52= =45+00	16	1.40				27.43		
Summa	1002 meter.							
				Dikessträckan C-D.				
52+52	-	1.40				27.43		12" cementrör mellan 52+52 och 52+75.
						15:1000		
+75	23	1.45				27.78		Nuv. trumman mellan 52+75 och 52+83 skall rivas och ersättas med en ny av 45 cm. rör.
Övf.	23							

Läge	Längd	Djup	Botten-bredd	Dag-bredd	Sido-lutning	Botten-höjd och lutning		Anmärkningar
	Meter							
1	2	3	4	5	6	7	8	9
Övf.	23							
52+83	8	1.60				27.90		
52+83	-	1.55				27.94		15" cementrör mellan 52+83 och 9+46 = 70+00.
53	17	1.90						
+50	50	2.50				2:1000		
54	50	2.45						
54+21= =8+09	21	2.40				28.22		
8+50	41	2.35						
8+96	46	2.25				28.39		
9	4	2.25				2:1000		
9+46= =70+00	46	1.95				28.49		
Summa	306	meter.						
				Dikessträckan D-E-F-G.				
9+46	-	1.95				28.49		15" cementrör mellan 9+46 och 10+28=60+00 samt mellan 60+00 och 60+86=11+60=110+00-12.
+50	4	1.95						
10	50	1.80				1:1000		
10+28= =60+00	28	1.80				28.57		
60+50	50	1.90				1:1000		
60+86= =11+60= =110+00	36	1.85				28.66		
12	40	2.10				1:1000 28.70		
Summa	208	meter.						
				Dikessträckan G-H.				

PETTERSONSKA BOKTRYCKERIET, SKARA

Läge	Längd	Djup	Botten-bredd	Dag-bredd	Sido-lutning	Botten-höjd och lutning		Anmärkningar
	Meter							
1	2	3	4	5	6	7	8	9
12	-	1.95				28.85		6" cementrör mellan 12 och 12+47.
						10:1000		
+47	47	1.70				29.32		
+47	-	1.65				29.39		Nuv. trumman mellan 12+47 och 12+55 skall rivas och ersättas med en ny av 30 cm. rör.
+55	8	1.90				29.41		6" cementrör mellan 12+55 och 15+14.
13	45	1.50						
+50	50	1.45						
						3:1000		
14	50	1.75						
+50	50	1.70						
15	50	1.55						
+14	14	1.55				30.19		
Summa	314 meter.							
				Sidoavlopp.				
			Dikessträckan C-I.					
52+52= =45+00	-	1.30				27.55		6" cementrör mellan 52+52= =45+00 och 46+70.
45+50	50	1.40				3:1000		
46	50	1.55				27.85		
46	-	1.50				27.90		
+16	16	1.95				15:1000		
+70	54	1.60				28.95		
Summa	170 meter.							
			Dikessträckan D-K.					
9+46= =70+00	-	1.75				28.60		6" cementrör mellan 9+46=70+ +00 och 71+71.
						3:1000		

PETTERSONSKA BOKTRYCKERI SKARA

449193

Läge	Längd	Djup	Botten-bredd	Dag-bredd	Sido-lutning	Botten-höjd och lutning		Anmärkningar
	Meter							
1	2	3	4	5	6	7	8	9
70+50	50	1.80						
71	50	2.-				3:1000		
+50	50	1.95						
+71	21	1.80				29.11		
Summa	171	meter.						
				Dikessträckan E-L.				
60+00= =10+28	-	1.70				28.64		6" cementrör mellan 60+00= =10+28 och 10+81.
+50	22	1.50				3:1000		
+81	31	1.30				28.80		
Summa	53	meter.						
				Dikessträckan F-M.				
60+86= =11+60= =110+00	-	1.75				28.75		8" cementrör mellan 60+86= = 11+60=110+00 och 110+83.
110+50	50	1.70				2:1000		
110+83	33	1.45				28.92		
110+83	-	1.40				28.95		6" cementrör mellan 110+83 och 112+48.
111	17	1.45						
+50	50	1.50						
+75	25	1.40				3:1000		
112	25	1.95						Fp.2. I arbetarebostad till gården Åkarp 14, ca 25 m. V om avvägningspunkten 112+18.
+18	18	1.30				29.35		Utmärkt med järndubb i kors i sockeln till husets N gavel, 0.16 m. över marken och 2.09 m från NV knuten; jst. + 31.21 m.
+48	30	1.05				6:1000 29.53		
+56	8	1.40				29.58		Nuv. trumman mellan 112+48 och 112+56 skall rivas och ersättas med en ny av 30 cm. rör.
Summa	256	meter.						

Läge	Längd	Djup	Botten-bredd	Dag-bredd	Sido-lutning	Botten-höjd och lutning		Anmärkningar
	Meter							
1	2	3	4	5	6	7	8	9
				Dikessträckan G-N.				
12+00= =90	-	2.05				28.75		12" cementrör mellan 12+00=90 och 92+37=130+00=140+00.
90+50	50	1.90						
						1:1000		
91	50	1.70						
+50	50	1.60				28.90		
92	50	1.55						Fp. 3. I boningshuset till gården Fjärdingslöv 49, kallad Dalhem, c:a 46 m. N om avvägningspunkten 92+37=130+00=140+ +00. Utmärkt med järndubb i kors i grundsten till husets S. långsida, 0.25 m. över marken och 0.25 m. från SV knuten; jst + 31.47 m.
						1:1000		
92+37= =130+00= =140+00	37	1.85				28.99		
Summa	237	meter.						
				Dikessträckan N-O.				
92+37	-	1.80				29.02		9" cementrör mellan 92+37 och 93+20.
+50	13	1.80						
						1:1000		
93	50	1.75						
+20	20	1.55				29.10		
+20	-	1.50				29.15		6" cementrör mellan 93+20 och 94+71.
+50	30	1.80				6:1000		
+74	24	1.50				29.47		
+74	-	1.45				29.50		
94	26	1.50						
						2:1000		
+50	50	1.65						
+64	14	1.60						
+71	7	1.55				29.69		Nuv. trumman mellan 94+71 och 94+80 skall rivas och ersättas med en ny av 30 cm. rör.
94+80	9	1.40				29.71		6" cementrör mellan 94+80 och 95+06.
Övf.	243					2:1000		

PETTERSONSKA BOKTR.EFTR. SKARA

449193

Läge	Längd	Djup	Botten-bredd	Dag-bredd	Sido-lutning	Botten-höjd och lutning	/	Anmärkningar
	Meter							
1	2	3	4	5	6	7	8	9
Övf.	243							
95	20	1.35				2:1000		
+06	6	1.40				29.76		
Summa	269	meter.						
				Dikessträckan N-P.				
92+37= =140+00= =130+00	-	1.80				29.10		6" cementrör mellan 92+37=140+ +00=130+00 och 131+04.
130+50	50	1.55				3:1000		
131	50	1.40						
+04	4	1.40				29.41		Nuv. trumman mellan 131+04 och 131+11 skall rivas och ersättas med en ny av 30 cm. rör.
+11	7	1.45				29.43		
Summa	111	meter.						
				Dikessträckan N-R.				
92+37= =130+00= =140+00	-	1.80				29.10		6" cementrör mellan 92+37= = 130+00=140+00 och 140+64.
140+50	50	1.70				3:1000		
140+64	14	1.80				29.29		
Summa	64	meter.						
Längd.				Sammandrag.				
				Huvudavlopp.				
1002				Dikessträckan		A-B-C		
306				"		C-D		
208				"		D-E-F-G		
314	1830			"		G-H		
Övf.	1830							

Längd. ~~Längd~~	Längd	Djup	Botten-bredd	Dag-bredd	Sido-lutning	Botten-höjd och lutning		Anmärkningar
	Meter							
1	2	3	4	5	6	7	8	9
Övf.	1830							
				Sidoavlopp.				
170			Dikessträckan		C-I			
171				"	D-K			
53				"	E-L			
256				"	F-M			
237				"	G-N			
269				"	N-O			
111				"	N-P			
64	1331			"	N-R			
Summa	3161	meter.						

Arbetet skall utföras i enlighet med förslagshandlingarna och ritningarna, därvid bl. a. följande skall iakttagas:

1/ De täckta avloppen skola utföras i absolut rak sträckning mellan olika brytpunkter.

2/ Stensättning skall grundläggas till minst 0.20 m. djup under det nya avloppets bottenlinje samt utföras av flata eller kilade stenar i ordnade förband, vilka fogas med cementbruk. Om så erfordras, skall stensättning bakmuras. Mindre stenar än sådana av dimensionen 0.15x0.35x0.45 få ej användas till stensättning.

3/ Ommurningen skall utföras av armerad betong med 350 kr. E-cement per m^3 och i enlighet med upprättad typritning. Grunden skall utbottnas med skärv.

Läge	Längd	Djup	Botten-bredd	Dag-bredd	Sido-lutning	Botten-höjd och lutning		Anmärkningar
	Meter							
1	2	3	4	5	6	7	8	9

4/ Blivande entreprenör skall i god tid underrätta dikningsföretagets styrelse om de tidpunkter, då sådana arbeten komma att utföras, som beröra allmänna och enskilda vägar, kraftledningar och telefonledningar.

5/ Sten, som ligger hindrande i vägen för rörledning, skall upptagas.

6/ Inga rör få nerläggas, förrän de blivit godkända av lantbruksingenjören eller av den, han i sitt ställe förordnar.

7/ Rörledning får ej täckas, förrän den blivit godkänd av lantbruksingenjören eller av den, han i sitt ställe förordnar.

8/ Rörledning skall efter lantbruksingenjörens godkännande omedelbart höljas till 0.6 m. höjd, räknat från ledningens överkant.

9/ Höljningen skall utföras genom påfyllning av ur rörgraven uppschaktade massor och, om dessa ej äro tillräckliga, genom nerschaktning från sidorna.

10/ Alla ur rörgraven uppschaktade massor skola återfyllas. Överblivna massor skola läggas i en sträng över rörledningen.

11/ Fyllningen skall packas väl särskilt under och på båda sidor om rörsträngen samt stötas, så att framtida sättningar i möjligaste mån förhindras.

12/ Fyllningen får ej innehålla sten.

13/ Enskilda rörrännor, som utmynna intill en brunn, skola av entreprenören kostnadsfritt kopplas i brunnen.

14/ Koppling av sådana rörrännor, som utmynna på längre avstånd från brunnar, skola, om jordägare eller arrendator därom gör framställning, ut-

426611

PETTERSONSKA BOKTR.EFTR. SKARA

föras av entreprenören men bekostas av jordägare eller arrendator.

15/ Rörrännor eller täckdiken, som korsas av de nya avloppen, skola återställas i fullgott skick. Särskilt skall det därvid beaktas, att grunden under rörrännorna skall göras fast och, om så erfordras, förstärkas genom utfyllning med grovt grus eller genom underlag av trä. Entreprenören skall för kontrollanten särskilt påvisa de platser, där de nya avloppen korsa rörrännor.

16/ Alla brunnar skola försänkas 0.5 m., räknat från utloppsrörets underkant, och förses med hållbart lock av armerad betong.

17/ Brunnarna skola utföras av betongrör eller brunnsringar av betong med ett tegelstensskift närmast över den nedersta brunnsdelen. För att dagvatten skall kunna avledas till brunnarna skola brunnsdelarna ovanför tegelstensskiftet perforeras med i brunnsväggen upptagna hål om 3 å 4 cm. diameter. För koppling av rörrännor skall dessutom i brunnarna på lämpliga höjder inhuggas minst 3 st. 5" tegelrör eller det större antal rör, som betingas av förhanden varande förhållanden. 32" brunnar skola avkonas till 24".

18/ Brunnarna skola grundläggas på fast underlag, i regel utföras med botten av betong samt omskolas med sten och grovt grus. Betongbottnen skall vara igjuten den nedersta brunnsdelen innan denna nersättes. Brunn får även sättas på lös betongbotten, utförd med fals, så att brunnen ej kan förskjutas i sidled. Om det på grund av markens beskaffenhet möter särskilda svårigheter att på ovan angivet sätt utföra brunn med betongbotten, får bottnen igjutas efter det nedersta brunnsdelen nersatts. Under sistnämnda förhållanden får brunn även

utföras utan botten och i stället sättas på underlag av 3" plank.

19/ Brunnar, som ligga i gränslinjer eller i krökar, samt brunnar med flera än två kopplingar skola uppdragas 30 cm. över markytan. Övriga brunnar få göras täckta, om jordägaren det påfordrar och s jälv ikläder sig de risker, som kunna uppkomma genom att brunnslocket förstöres eller vittrar sönder. Vid täckta brunnar skall avståndet mellan brunnslocket och markytan vara minst 60 cm.

20/ Kopplingarna i brunnarna skola vara ordentligt utförda och de kopplade rören fogade vid brunnsväggen med cementbruk.

21/ Träd och buskar, som växa invid de nya avloppen, skola rothuggas och borttagas. Detta arbete skall beträffande de täckta ledningarna vara utfört innan rörläggningen påbörjas.

22/ Vattnet i avloppen får under den tid, då arbete pågår, uppdämmas och regleras i den omfattning, som erfordras för arbetets ändamålsenliga utförande, dock icke så att skada uppstår. Vattenytan får alltså ej uppdämmas till sådan höjd, att omgivande marker skadas och ej heller så, att vattenbrist uppkommer nedanför uppdämningen. Efter uppdämning skall vattenytan nersänkas med försiktighet, så att skada ej uppkommer.

23/ Lantbruksingenjören skall under arbetets fortgång lämna de särskilda föreskrifter, som erfordras, för den händelse det visar sig nödvändigt att utföra grundförstärkning för vissa täckta dikessträckor med till dem hörande brunnar. Blivande entreprenör är skyldig att omedelbart underrätta lantbruksingenjören, om förhållandena äro sådana, att grundförstärkning erfordras.

Fjärdingslöv den 24 september 1948.

H/ C.E.B

Å tjänstens vägnar:

C.H.Wallér

Statens lantbruksingenjör.

Bil. F.

Utlåtande, avgivet vid syneförrättning enligt 10 kap. vattenlagen angående torrläggning av marker till Fjärdingslöv nr 10 m.fl. hemman i Gylle, Gislövs och Bösarps socknar, Malmöhus län.

Mom. 1. Förordnande m.m.

Genom länsstyrelsens resolution den 25 april 1944 förordnades undertecknad förrättningsman att handlägga syneförrätthing enligt 10 kap. vattenlagen angående torrläggning av marker till Fjärdingslöv nr 10 m.fl. hemman i Gylle, Gislövs och Bösarps socknar, Malmöhus län. Laga hinder mot förrättningens handläggande eller det planerade torrläggningsföretagets utförande har ej anmälts och ej heller kunnat av synemännen utrönas. Torrläggningsföretaget skall enligt synemännens åsikt betraktas som "dikning".

Mom. 2. Torrläggningsområdets läge och omfattning m.m.

Torrläggningsområdet, som tillhör nederbördsområdet 89/90, ligger c:a 2 km SO Fjärdingslövs station vid järnvägen Lund-Trelleborg och c:a 1.7 km NV Gislövs kyrka samt begränsas i stort sett av allmänna vägarna Fjärdingslöv-Gislöv eller väg 647 och Fjärdingslöv-Dalköpinge eller väg 644. På grund av de yrkanden, som under syneförrättningen framställts beträffande torrläggningsföretagets utsträckning, kommer detsamma att beröra marker till Fjärdingslöv nr 4 och 10 i Gylle socken, Åkarp nr 1 och Idala nr 1 i Gislövs socken samt V. Virestad nr 13 och 14 i Bösarps socken. På en översiktskarta i skala 1:100000 , som bilagts förrättningshandlingarna, har torrläggningsområdet utmärkts med gul färg.

Mom. 3. Nuvarande avlopp, torrläggningsförhållanden m.m.

De marker, om vilkas torrläggning det är fråga, avvattnas nu genom vissa öppna och täckta avlopp, vilka från trakten väster om vägen Fjäringslöv-Dalköpinge eller väg 644 avleda vattnet öster ut till avloppet för torrläggningsföretaget "Virestadsbäcken av år 1908." De nuvarande avloppen hava dock ej upptagits till erforderliga dimensioner, varför en del av de marker, vilka för sin torrläggning äro beroende av desamma, nu besväras av vatten även vid normala flöden.

Mom. 4. Undersökningar m.m.

Plankarta har efter nymätning upprättats över hela torrläggningsområdet /ritning 1/. Området har dessutom avvägts och nivåsiffror införts på plankartorna. Efter avvägning och sektionering hava profil- och sektionsritningar upprättats över de avlopp, som av sakägare i företaget påfordrats /ritningarna 2-4/.

Utgångspunkt för avvägningarna har varit en fixpunkt, som i Ekonomiska kartverkets beskrivning över ~~xxxx~~ avvägda punkter inom Bösarps socken beskrives sålunda: "S. Virestad, Djursbäck, invid och Ö bygdevägen Fru Alstad-Gislöv och c:a 1 km N Gislövs kyrka. Horisontal dubb i den västra tegelbyggda uthuslängans SV knut, 0.12 m. N om knuten och 0.17 m. över marken. Dubbens överkant + 28.87 m".

Mom. 5. Förslag till nya avlopp.

Enligt det av förrättningsmannen utarbetade förslaget skall för det planerade torrläggningsföretaget följande avlopp och dikessträckor utföras.

Huvudavlopp.

1/ Dikessträckan A-B-C från avvägningspunkten 26+00 norr och väster ut

till avvägningspunkten 52+52 = 45+00.

Delsträckan 26+00-20+00 = 0+00 ingår i torrläggningsföretaget "Virestadsbäcken av år 1908". Avloppet skall liksom hittills upprensas och underhållas av Virestadsbäckens torrläggningsföretag.

Delsträckan 20+00 = 0+00-1+52 = 50+02 över Virestadsgården skall följa samma sträckning som det nuvarande täckta avloppet men förläggas två å 3 m. från detsamma. Det nya avloppet skall upptagas i nyskärning och utföras som täckt ledning av 18" cementrör. Vid avvägningspunkten 20+00= = 0+00 skall rörutloppet ommuras och det öppna avloppets botten och slänter förstärkas genom stensättning. Ny brunn skall utföras vid avvägningspunkten 1+52 = 50+02 på sätt närmare framgår av förslagshandlingar och ritningar.

Delsträckan 1+52 = 50+02-52+52 = 45+00 skall upptagas i nyskärning och utföras som täckt ledning av 15" och 12" cementrör. Nya brunnar skola byggas vid avvägningspunkterna 51+32, 52+36 och 52+52 = 45+00 på sätt närmare framgår av förslagshandlingar och ritningar.

2/ Dikessträckan C-D från avvägningspunkten 52+52 = 45+00 söder och väster ut genom allmänna vägen Fjärdingslöv-Gislöv eller väg 647 till avvägningspunkten 9+46 = 70+00.

Delsträckan 52+52 = 45+00-52+75 skall följa samma sträckning som det nuvarande öppna diket utmed västra sidan av trädgården till fastigheten Fjärdingslöv 10 1. Det nya avloppet skall utföras som täckt ledning av 12" cementrör.

Delsträckan 52+75-52+83 omfattar trumman för vägen Fjärdingslöv-Gislöv eller väg 647. Den nuvarande trumman skall rivas och en ny trumma med an-

slutningsbrunnar byggas av Vägförvaltningen.

Delsträckan 52+83-54+21 = 8+09 skall upptagas i rak nyskärning och utföras som täckt ledning av 15" cementrör. Ny brunn skall byggas vid avvägningspunkten 54+21 = 8+09 på sätt närmare framgår av förslagshandlingar och ritningar.

Delsträckan 54+21 = 8+09 - 9+46 = 70+00 skall följa samma sträckning som det nuvarande avledningsdiket och utföras som täckt ledning av 15" cementrör. Nya brunnar skola byggas vid avvägningspunkterna 8+96 och 9+46= = 70+00 på sätt närmare framgår av förslagshandlingar och ritningar.

3/ Dikessträckan D-E-F-G från avvägningspunkten 9+46 = 70+00 väster ut till avvägningspunkten 12+00 = 90+00.

Delsträckan 9+46 = 70+00-10+28 = 60+00 skall följa samma sträckning som det nuvarande avledningsdiket.och utföras som täckt ledning av 15" cementrör. Ny brunn skall byggas vid avvägningspunkten 10+28 = 60+00 på sätt närmare framgår av förslagshandlingar och ritningar.

Delsträckan 10+28 = 60+00-60+86 = 11+60 = 110+00 skall upptagas i rak nyskärning och utföras som täckt ledning av 15" cementrör. Ny brunn skall byggas vid avvägningspunkten 60+86 = 11+60 = 110+00 på sätt närmare framgår av förslagshandlingar och ritningar.

Delsträckan 60+86 = 11+60 = 110+00-12+00 = 90+00 skall följa samma sträckning som det nuvarande avledningsdiket och utföras som täckt ledning av 15" cementrör. Ny brunn skall byggas vid avvägningspunkten 12+00= = 90+00 på sätt närmare framgår av förslagshandlingar och ritningar.

4/ Dikessträckan G-H från avvägningspunkten 12+00 = 90+00 väster ut till avvägningspunkten 15+14.

Delsträckan 12+00 = 90+00-12+47 skall följa samma sträckning som det nuvarande avledningsdiket och utföras som täckt ledning av 6" cementrör.

Delsträckan 12+47-12+55 omfattar trumman för vägen Fjärdingslöv-Dalköpinge eller väg 644. Den nuvarande trumman skall rivas och en ny trumma med anslutningsbrunnar byggas av Vägförvaltningen.

Delsträckan 12+55-15+14 skall upptagas i nyskärning i gränsen mellan Gylle och Gislövs socknar samt utföras som täckt ledning av 6" cementrör. Nya brunnar skola byggas vid avvägningspunkterna 13+80 och 15+14 på sätt närmare framgår av förslagshandlingar och ritningar.

Sidoavlopp.

5/ Dikessträckan C-I från avvägningspunkten 52+52 = 45+00 norr och väster ut till avvägningspunkten 46+70 i gränsen mellan fastigheterna Fjärdingslöv 10^{1} och Fjärdingslöv 4^{18}. Det nya avloppet skall upptagas i nyskärning och utföras som täckt ledning av 6" cementrör. Nya brunnar skola byggas vid avvägningspunkterna 46+00 och 46+70 på sätt närmare framgår av förslagshandlingar och ritningar.

6/ Dikessträckan D-K från avvägningspunkten 9+46 = 70+00 norr ut till avvägningspunkten 71+71 i gränsen mellan fastigheterna Fjärdingslöv 4^{6} och Fjärdingslöv 4^{18}. Det nya avloppet skall upptagas i nyskärning och utföras som täckt ledning av 6" cementrör. Nya brunnar skola utföras vid avvägningspunkterna 71+12 och 71+71 på sätt närmare framgår av förslagshandlingar och ritningar.

7/ Dikessträckan E-L från avvägningspunkten 10+28 = 60+00 söder ut till avvägningspunkten 10+81 i gränsen mellan Gylle och Gislövs socknar. Det nya avloppet skall följa samma sträckning som det nuvarande avlednings-

diket och utföras som täckt ledning av 6" cementrör. Ny brunn skall byggas vid avvägningspunkten 10+81 på sätt närmare framgår av förslagshandlingar och ritningar.

8/ Dikessträckan F-M från avvägningspunkten 60+86 = 11+60 = 110+00 söder ut genom allmänna vägen Fjärdingslöv-Dalköpinge eller väg 644 till avvägningspunkten 112+56.

Delsträckan 60+86 = 11+60 = 110+00-112+48 skall upptagas i nyskärning c:a 3 m. väster om det nuvarande avledningsdiket vid västra sidan i gränsen mellan fastigheterna Åkarp 1 4 och Idala 1 1. Det nya avloppet skall utföras som täckt ledning av 8" och 6" cementrör. Nya brunnar skola byggas vid avvägningspunkterna 110+83, 112+18 och 112+45 på sätt närmare framgår av förslagshandlingar och ritningar.

Delsträckan 112+48-112+56 omfattar trumman för vägen Fjärdingslöv-Dalköpinge eller väg 644. Den nuvarande trumman skall rivas och en ny trumma med anslutningsbrunn vid uppströmssidan utföras av Vägförvaltningen.

9/ Dikessträckan G-N från avvägningspunkten 12+00 = 90+00 norr ut till avvägningspunkten 92+37 = 130+00 = 140+00. Det nya avloppet skall upptagas i nyskärning och utföras som täckt ledning av 12" cementrör. Nya brunnar skola byggas vid avvägningspunkterna 91+50 och 92+37 = 130+00 = 140+00 på sätt närmare framgår av förslagshandlingar och ritningar.

10/ Dikessträckan N-O från avvägningspunkten 92+37 = 130+00 = 140+00 norr och väster ut genom allmänna vägen Fjärdingslöv-Dalköpinge eller väg 644 till avvägningspunkten 95+06 i gränsen mellan Fjärdingslöv nr 4 och Fjärdingslöv nr 15.

Delsträckan 92+37 = 130+00 = 140+00-93+74 skall upptagas i nyskärning

och utföras som täckt ledning av 9" och 6" cementrör. Nya brunnar skola byggas vid avvägningspunkterna 93+20, 93+27 och 93+74 på sätt närmare framgår av förslagshandlingar och ritningar.

Delsträckan 93+74-94+71 skall följa samma sträckning som det nuvarande avledningsdiket i gränsen mellan fastigheterna Fjärdingslöv 4^{10} och Fjärdingslöv 4^{11} samt utföras som täckt ledning av 6" cementrör.

Delsträckan 94+71-94+80 omfattar trumman för allmänna vägen Fjärdingslöv-Dalköpinge eller väg 644. Den nuvarande trumman skall rivas och en ny trumma med anslutningsbrunnar utföras av Vägförvaltningen.

Delsträckan 94+80-95+06 skall upptagas i nyskärning och utföras som täckt ledning av 6" cementrör. Ny brunn skall byggas vid avvägningspunkten 95+06 på sätt närmare framgår av förslagshandlingar och ritningar.

11/ Dikessträckan N-P från avvägningspunkten 92+37 = 130+00 = 140+00 väster och söder ut genom allmänna vägen Fjärdingslöv-Dalköpinge eller väg 644 till avvägningspunkten 131+11.

Delsträckan 92+37 = 130+00 = 140+00 - 131+04 skall upptagas i nyskärning och utföras som täckt ledning av 6" cementrör.

Delsträckan 131+04-131+11 omfattar trumman för allmänna vägen Fjärdingslöv-Dalköpinge eller väg 644. Den nuvarande trumman skall rivas och en ny trumma med anslutningsbrunnar utföras av Vägförvaltningen.

12/ Dikessträckan N-R från avvägningspunkten 92+37 = 130+00 = 140+00 öster ut till avvägningspunkten 140+64. Det nya avloppet skall upptagas i nyskärning och utföras som täckt ledning av 6" cementrör. Ny brunn skall byggas vid avvägningspunkten 140+64 på sätt närmare framgår av förslagshandlingar och ritningar.

ningar.

Synemännen vilja i detta sammanhang även framhålla, att man enligt deras åsikt ej behöver hysa några betänkligheter för de täckta dikessträckornas framtida bestånd, om de utföras av fullgoda cementrör. Genom analyser av vatten från angränsande, likartade områden har det nämligen utrönts, att vattnet i dessa trakter ej innehåller ämnen med skadlig inverkan på betong.

Av profil- och sektionsritningarna framgå de olika dikessträckornas djup och övriga dimensioner ävensom de platser, där ommurningar och brunnar skola utföras. Typritningar för ommurningar och brunnar återfinnas på ritningarna. På plankartan / ritning 1/ hava de olika dikessträckorna utmärkts med heldragna, röda linjer - dubbla linjer för öppna avlopp och enkla linjer för täckta avlopp - och platserna för ommurningar och brunnar med röda ringar.

Mom 6 Nederbördsområde, vattenmängd och dimensionsberäkningar.

Vid bestämmande av de olika dikessträckornas dimensioner har förrättningsmannen tagit hänsyn såväl till nederbördsområdets storlek och topografi samt avrinningen från detsamma som ock till förhanden varande fallförhållanden. Nederbördsområdets storlek har bestämts efter rekognosceringar på marken, vilka utförts med ledning av den ekonomiska kartan. Storleken av de områden, som avvattnas till olika dikessträckor, framgår av profilritningarna. Den vattenmängd, som skall kunna avbördas, har beräknats med ledning av nederbördsområdets storlek och under antagande att avrinningen vid normala flöden uppgår till 1.4 å 1.5 liter per sekund och ha. Dimensionsberäkningarna för öppna avlopp hava utförts med Ganguillet-Kutters formel och motsvarande beräkningar för täckta avlopp med Hessles av Hallin omarbetade

formel.

Mom. 7. Broar och trummor m.m. för allmänna och enskilda vägar.

Allmänna vägar.

1/ Det nya avloppet, täckta dikessträckan C-D, korsar mellan avvägningspunkterna 52+75 och 52+83 allmänna vägen från Fjärdingslöv till Gislöv eller väg 647. I korsningspunkten vid gården Fjärdingslöv nr 10, c:a 1.6 km nordväst Gislövs kyrka, finnes nu en 45 cm / 18"/ rörtrumma, utförd utan egentliga frontmurar eller anslutningsbrunnar. Vägbanan över trumman ligger på medelhöjden + 29.65 m. och bottnen i trumman vid nerströms-, respektive uppströmssidorna på höjderna + 28.13 m. och + 28.22 m. Trumman ligger ej på det djup, som erfordras för torrläggning av ovanför liggande marker, varför den måste ersättas med en ny trumma, utförd med anslutningsbrunnar vid såväl nerströms- som uppströmssidorna. Den nya trumman skall byggas av rör med minst 45 cm. /18"/ inre diameter. Trummans inre underkant skall vid nerströmssidan ligga på höjden + 27.78 m. och vid uppströmssidan på höjden + 27.90 m.

2/ Det nya avloppet, dikessträckan N-O, korsar mellan avvägningspunkterna 94+71 och 94+80 allmänna vägen från Fjärdingslöv till Dalköpinge eller väg 644. I korsningspunkten vid Olov Ivarssons gård i Gylle nr 4, c:a 2.2 km. norr Dalköpinge kyrka, finnes nu en 22.5 cm./9"/ rörtrumma med anslutningsbrunn vid uppströmssidan. Vägbanan över trumman ligger på medelhöjden + 31.30 m. och trummans inre underkant vid nerströms-, respektive uppströmssidorna på höjderna + 30.11 m. och + 30.12 m. Den nuvarande trumman ligger ej på det djup, som erfordras för ovanför liggande markers torrläggning, varför den måste ersättas med en ny trumma,

utförd med anslutningsbrunnar vid såväl nerströms- som uppströmssidorna. Den nya trumman skall byggas av rör med minst 30 cm. /12"/ inre diameter. Trummans inre underkant skall vid nerströmssidan ligga på höjden + 29.69 m. och vid uppströmssidan på höjden + 29.71 m.

3/ Det nya avloppet, täckta dikessträckan N-P, korsar mellan avvägningspunkterna 131+04 och 131+11 allmänna vägen från Fjärdingslöv till Dalköpinge eller väg 644. I korsningspunkten, c:a 2 km. norr Dalköpinge kyrka, finnes nu en trumma av 22.5 cm. /9"/ rör med anslutningsbrunn vid uppströmssidan. Vägbanan över trumman ligger **på medelhöjden + 31.00 m.** och trummans inre **underkant vid nerströms-, respektive uppströmssidorna på** höjderna + 30.07 m. och + **30.09 m. Den nuvarande trumman ligger ej på det** djup, som erfordras för ovanför liggande markers torrläggning, varför den måste ersättas med en ny trumma, utförd med anslutningsbrunnar vid såväl nerströms- som uppströmssidorna. Den nya trumman skall utföras av rör med minst 30 cm. /12"/ inre diameter. Trummans inre underkant skall vid nerströmssidan ligga på höjden + 29.41 m. och vid uppströmssidan på höjden + 29.43 m.

~~Den nya trumman med anslutningsbrunnar skola byggas av vägförvaltningen på sätt närmare angives här ovan. Anslutningsbrunnar skola utföras med 30 cm. slamrum. I dessa skall förutom den egentliga trumman och anslutande rörledningar inkopplas minst 3 st. 10 cm. /4"/ tegelrör, så att vägvatten och dagvatten från angränsande marker kan inrinna i brunnarna.~~

4/ Det nya avloppet, täckta dikessträckan G-H, korsar mellan avvägningspunkterna 12+47 och 12+55 allmänna vägen från Fjärdingslöv till Dalköpinge

eller väg 644. I korsningspunkten, som ligger c:a 1.8 km. norr Dalköpinge kyrka, finnes nu en trumma av 22.5 cm. /9"/ cementrör med frontmurar av betong. Anslutningsbrunnar saknas. Vägbanan över trumman ligger på medelhöjden + 31.35 m. och trummans inre underkant vid nerströms- respektive uppströmssidorna på höjderna + 30.05 m. och + 30.13 m. Trumman ligger ej på det djup, som erfordras för torrläggning av ovanför liggande marker, varför den måste ersättas med en ny trumma, utförd med anslutningsbrunnar vid såväl nerströms- som uppströmssidorna. Den nya trumman skall byggas av rör med minst 30 cm. /12"/ inre diameter. Trummans inre underkant skall vid nerströmssidan ligga på höjden + 29.39 m. och vid uppströmssidan på höjden + 29.40 m.

5/ Det nya avloppet, täckta dikessträckan F-M, korsar mellan avvägningspunkterna 112+48 och 112+56 allmänna vägen från Fjärdingslöv till Dalköpinge eller väg 644. I korsningspunkten vid gården Åkarp nr 1, c:a 1.55 km. norr Dalköpinge kyrka, finnes nu en trumma av 22.5 cm. /9"/ cementrör. Frontmurar och anslutningsbrunnar saknas. Vägbanan över trumman ligger på medelhöjden + 31.00 m. och trummans inre underkant vid nerströms-, respektive uppströmssidorna på höjderna + 30.12 m. och + 30.20 m. Trumman ligger ej på det djup, som erfordras för torrläggning av ovanför liggande marker, varför den måste ersättas med en ny trumma, utförd med anslutningsbrunn vid uppströmssidan. Den nya trumman skall byggas av rör med minst 30 cm. /12"/ inre diameter. Trummans inre underkant skall vid nerströmssidan ligga på höjden + 29.53 m. och vid uppströmssidan på höjden + 29.58 m.

Alla de 5 trummor, som skola ersättas, hava otvivelaktigt tillkommit

efter den 1 januari 1880. De nya trummorna skola därför byggas av Vägförvaltningen utan ersättning från dikningsföretagets sida. Även kostnaderna för båda anslutningsbrunnarna till den nya trumman för vägen Fjärdingslöv-Gislöv eller väg 647 skola stanna hos Vägförvaltningen. För de 7 anslutningsbrunnar, som skola byggas för de nya trummorna genom vägen Fjärdingslöv-Dalköpinge eller väg 644, skall dikningsföretaget däremot utgiva ersättning till Vägförvaltningen med tillsammans 420 kr.

Enskilda vägar.

I samband med dikningsföretagets utförande komma ett flertal broar och trummor för enskilda vägar att rivas. Dessa broar och trummor skola dock ej ersättas, enär de nya avlopp, som komma att korsa vägarna, skola utföras som täckta ledningar. Det åligger emellertid dikningsföretaget eller dess entreprenör att återställa vägbanan i fullgott skick så snart täckt avlopp upptagits genom enskild väg.

Mom. 8. Telefonledningar m.m.

I samband med torrläggningsarbetets utförande måste möjligen en stolpe för telefonledning flyttas eller omstagas. Det skall åligga Kungl. Telegrafverket att utföra detta arbete i egen regi och utan ersättning från dikningsföretaget.

Dikningsföretagets styrelse skall i god tid underrätta förste sektionsingenjören vid Malmö stadssektion, adress Telegrafverket, Malmö, när sådana arbeten komma att utföras, som beröra Telegrafverkets anläggningar.

Mom. 9. Kraftledningar.

I samband med utförandet av dikessträckan N-O måste möjligen en kraftledningsstolpe vid punkten 94+64 flyttas eller omstagas. Det skall åligga

Fjärdingslövsortens Energiförening, som äger ledningen, att utföra detta arbete i egen regi. Föreningen äger att av dikningsföretaget uppbära ersättning för arbetet med belopp, som motsvarar föreningens självkostnader.

Dikningsföretagets styrelse skall i god tid underrätta Fjärdingslövsortens Energiförening när sådana arbeten komma att utföras, som beröra föreningens anläggningar.

Mom. 10. Träd och stängsel m.m.

Träd och buskar utmed de nya avloppen skola fällas och borttagas av vederbörande ägare eller arrendator i så god tid att torrläggningsarbetet icke hindras. I annat fall komma träden och buskarna att borttagas av dikningsföretagets entreprenör, då en del virke möjligen kommer att förfaras.

Stängsel utmed avloppen skall vederbörande ägare eller arrendator flytta i god tid, så att torrläggningsarbetet icke hindras. I annat fall kommer stängslet att rivas av företagets entreprenör, då en del stängselmaterial säkerligen kommer att förstöras.

Mom. 11. Ersättningar.

1/ Ersättning för skada å växande gröda.

För skada å växande gröda utmed de täckta dikessträckorna, som uppkommer genom torrläggningsarbetet, skall ersättning utgå till jordens brukare. Kan överenskommelse om ersättningens storlek ej träffas mellan brukaren och företagets styrelse, skall frågan om ersättning avgöras av lantbruksingenjören eller av den, han i sitt ställe förordnar. Ersättning skall dock ej utgå, om vederbörande besått marken trots att han kunnat förutse, att arbete kommer att utföras inom det besådda området innan detta kan skördas.

2/ Ersättning till Vägförvaltningen.

Till Vägförvaltningen skall utgå ersättning för 7 anslutningsbrunnar, som skola utföras i samband med nybyggnad av 4 trummor för vägen Fjärdingslöv-Dalköpinge eller väg 644. Ersättningsbeloppet har av synemännen bestämts till 420 kr.

3/ Ersättning till Fjärdingslövsortens Energiförening.

Om kraftledningsstolpen vid punkten 94+64 måste flyttas eller omstagas vid utförandet av dikessträckan N-O, skall arbetet utföras av Energiföreningen men ersättas av dikningsföretaget med belopp, som motsvarar föreningens självkostnader.

4/ Ersättning för skador, som ej förutsetts.

Uppkommer vid eller genom dikningsföretagets utförande sådana skador, som ej av synemännen förutsetts eller nu kunnat förutses, äger den, som lider skadan, att framställa anspråk på ersättning enligt bestämmelserna i 7 kap. 57 § vattenlagen.

Mom. 12. Utbetalning av ersättningsbelopp.

Ersättning för skada å växande gröda skall utbetalas sedan skadan blivit gjord och värderad eller också tillgodoräknas vederbörande vid kostnadernas slutliga fördelning. Ersättning till Vägförvaltningen och Fjärdingslövsortens Energiförening skall utbetalas såsnart de arbeten utförts, för vilka ersättning skall utgå.

Mom. 13. Kostnader.

Kostnaderna för dikningsföretagets utförande hava beräknats till 28850 kr, däri inräknade kostnaderna för de nya avloppens utförande, diverse andra arbeten, ersättningar samt vissa tillägg för arbetsledning m.m.

Kostnadsförslag har bilagts förrättningshandlingarna /bil. D/.

Mom. 14. Båtnadsuppskattning.

Överenskommelse har ej träffats beträffande kostnadernas fördelning, varför synemännen uppskattat den båtnad, som genom dikningsföretagets utförande beräknas uppkomma för de i dikningssamfälligheten ingående fastigheterna. Båtnaden är dels alstringsbåtnad, dels brukningsbåtnad.

Vid uppskattning av alstringsbåtnaden hava synemännen enligt föreskrifterna i 10 kap. 60 § vattenlagen värderat de berörda markerna dels efter företaget, dels i nuvarande, försumpat skick. Vid värderingen har hänsyn tagits till markens blivande och nuvarande torrläggningsförhållanden, till jordens godhet och brukningsform samt till i orten gällande priser på fullt torrlagd jord av förhanden varande beskaffenhet m.fl. omständigheter, som kunna inverka på en så vitt möjligt rättvis värdering. Skillnaden mellan blivande och nuvarande värden motsvarar alstringsbåtnaden genom företaget. Resultatet av synemännens värdering av alstringsbåtnaden framgår av värderingslängden bil. A, som även utgör hävdeförteckning för de av dikningsföretaget berörda fastigheterna.

Förutom alstringsbåtnad komma en del fastigheter även att få en betydande brukningsbåtnad därigenom att vissa öppna avledningsdiken, som nu äro till stort hinder vid jordens brukning, komma att ersättas med täckta avlopp. Synemännen hava ansett, att den för en fastighet uppkommande brukningsbåtnaden motsvarar ett visst värde per meter av den inom fastighetens område rörlagda dikessträckan. Värdet, som bestämts olika i förhållande till de nuvarande avledningsdikenas hinder för brukningen, varierar mellan 4 kr. och 5 kr. Sedan brukningsbåtnaden på detta sätt beräknats för en

viss fastighet, har densamma fördelats på alla de fastighetens marker, som erhålla förbättrade brukningsförhållanden. Resultatet av synemännens värdering och beräkning av brukningsbåtnaden framgår av värderingslängden bil. B.

Sammandrag av värderingslängderna för alstringsbåtnad och brukningsbåtnad återfinnes i bil. C.

Mom. 15. Kostnadsfördelning.

Markerna inom dikningssamfälligheten avvattnas till skilda dikessträckor och dessutom förefinnes vissa nivåskillnader mellan samfällighetens olika delar. Förhållandena äro alltså sådana, att kostnaderna möjligen skola jämkas enligt bestämmelserna i 7 kap. 24 § vattenlagen. För utredning härom har dikningssamfälligheten uppdelats i 7 avdelningar på sätt närmare framgår av värderingslängderna bil. A och C, varefter följande beräkningar utförts.

För att avdelning 1, som omfattar ägofigurerna 1-17 med ett sammanlagt båtnadsvärde av 7353 kr, skall kunna torrläggas, måste dikessträckorna A-B-C utföras. Kostnaderna för avdelningens egen torrläggning hava beräknats till 6600 kr.

För att avdelning 2, som omfattar ägofigurerna 18-21 med ett sammanlagt båtnadsvärde av 1688 kr, skall kunna torrläggas, måste dikessträckan C-I upptagas och dessutom arbete utföras nerströms punkten C, för vilket kostnaderna beräknats till 400 kr. Kostnaderna för avdelningens egen torrläggning hava beräknats till 1600 /1200+400/ kronor.

För att avdelning 3, som omfattar ägofigurerna 22-50 med ett sammanlagt båtnadsvärde av 10318 kr. skall kunna torrläggas, måste dikessträckorna C-D-E-F--G samt E-L upptagas och dessutom arbete utföras nerströms punkten C, för vilket kostnaderna beräknats till 200 kr. Kostnaderna för avdelningens egen torr-

läggning hava beräknats till 9150 kr / 5200+3400+350+200/ kr.

För att avdelning 4, som omfattar ägofigurerna 51-61 med ett sammanlagt båtnadsvärde av 2673 kr, skall kunna torrläggas, måste dikessträckan D-K upptagas och dessutom arbete utföras nerströms punkten D, för vilket kostnaderna beräknats till 1500 kr. Kostnaderna för avdelningens egen torrläggning hava beräknats till 2800 / 1300+1500/ kr.

För att avdelning 5, som omfattar ägofigurerna 62-92 med ett sammanlagt båtnadsvärde av 9483 kr, skall kunna torrläggas, måste dikessträckorna G-N-O, N-P samt N-R upptagas och dessutom arbete utföras nerströms punkten G, för vilket kostnaderna beräknats till 5000 kr. Kostnaderna för avdelningens egen torrläggning hava beräknats till 11550 /3100+2200+750+500+5000/ kr.

För att avdelning 6, som omfattar ägofigurerna 93-98 med ett sammanlagt båtnadsvärde av 3109 kr, skall kunna torrläggas, måste dikessträckan G-H upptagas och dessutom arbete utföras nerströms punkten G, för vilket kostnaderna beräknats till 3000 kr. Kostnaderna för avdelningens egen torrläggning hava beräknats till 5150 / 2150+3000/ kr.

För att avdelning 7, som omfattar ägofigurerna 99-107 med ett sammanlagt båtnadsvärde av 3005 kr, skall kunna torrläggas, måste dikessträckan F-M upptagas och dessutom arbete utföras nerströms punkten F, för vilket kostnaderna beräknats till 4000 kr. Kostnaderna för avdelningens egen torrläggning hava beräknats till 6100 / 2100+4000/ kr.

De olika avdelningarnas båtnadsvärden och kostnader för avlopp över eget område framgår här nedan.

Avdelning.	Båtnad.	Dikessträcka.	Kostnad.	Rel. kostnad
1.	7353	A-B-C	6600	0.897593

Avdelning.	Båtnad.	Dikessträcka.	Kostnad.	Rel. kostnad.
2.	1688	C-I	1200	0.710900
3.	10318	C-D-E-F-G E-L	8950	0.867416
4.	2673	D-K	1300	0.486345
5.	9483	G-N-O N-O och N-R	6550	0.690710
6.	3109	G-H	2150	0.691541
7.	3005	F-M	2100	0.698835

Fördelas kostnaderna för dikningssamfällighetens torrläggning enligt bestämmelserna i 7 kap. 23 § vattenlagen eller i direkt förhållande till båtnadsvärdena, belöper relativa kostnaden till efterstående belopp.

Båtnad.	Kostnad.	Rel. kostnad.
37629	28850	0.766696

Utföres varje avdelning för sig utan hjälp av annan eller andra avdelningar, belöpa relativa kostnaderna för de olika avdelningarna till följande belopp.

Avdelning.	Båtnad.	Kostnad.	Rel. kostnad.
1.	7353	6600	0.897593
2.	1688	1600	0.947867
3.	10318	9150	0.886800
4.	2673	2800	1.047512
5.	9483	11550	1.217969
6.	3109	5150	1.656481
7.	3005	6100	2.029950

Utföres viss avdelning tillsammans med viss annan eller vissa andra

avdelningar, belöpa relativa kostnaderna för de sammanförda avdelningarna till efterstående belopp.

Sammanförda avdelningar.	Båtnad.	Kostnad.	Rel. kostnad.
1-2	9041	7800	0.862736
1-3	19359	16750	0.865231
1-4	22032	18050	0.819263
1-5	31515	24600	0.780581
1-6	34624	26750	0.772585
1+3	17671	15550	0.879973
1+3-4	20344	16850	0.828254
1+3-5	29827	23400	0.784524
1+3-6	32936	25550	0.775747
1+3-7	35941	27650	0.769316
1+3+5	27154	22100	0.813876
1+3+5-6	30263	24250	0.801309
1+3+5-7	33268	26350	0.792052
1+3+6	20780	17700	0.851781
1+3+6-7	23785	19800	0.832457
1+3+7	20676	17650	0.853647
3-4	12991	10450	0.804403
3-5	22474	17000	0.756430
3-6	25583	19150	0.748544
3-7	28588	21250	0.743319
3+5	19801	15700	0.792889
3+5-6	22910	17850	0.779136

Sammanförda avdelningar.	Båtnad.	Kostnad.	Rel. kostnad.
3+5-7	25915	19950	0.769824
3+6	13427	11300	0.841588
3+6-7	16432	13400	0.815482
3+7	13323	11250	0.844404
3-4+6	16100	12600	0.782609
3-4+6-7	19105	14700	0.769432
3-4+7	15996	12550	0.784571
3-5+7	25479	19100	0.749637

Av förestående utredning framgår att avdelningarna 3-7 erhålla den högsta relativa kostnaden om de utföras gemensamt och utan hjälp av nedanför liggande avdelningar. Kostnaderna skola alltså jämkas enligt bestämmelserna i 7 kap. 24 § vattenlagen och fördelas sålunda:

Avdelningarna 3-7 påföras kostnaderna för sin gemensamma torrläggning eller 21250 kr. Dessa avdelningars relativa kostnad belöper alltså till 0.743319.

Avdelningarna 1 och 2 påföras återstående del av kostnaderna för dikningssamfällighetens torrläggning eller 7600 kr. Dessa avdelningars relativa kostnad belöper alltså till 0.840615.

Kostnadsfördelningslängd har upprättats och bilagts förrättningshandlingarna / bil. G/. I längdens kolumn 15 angives varje delägares och fastighets andel i de beräknade kostnaderna för företagets utförande och i kolumn 16 de procenttal, efter vilka alla verkliga kostnader för företagets utförande skola fördelas. Delägare, som ej är sökande till denna syneförrättning, är dock ej skyldig att till kostnaderna för företaget tillskjuta större belopp än som svarar mot värdet av den för hans fastighet uppskattade båtnaden. Be-

träffande förrättningskostnader gälla dock de särskilda bestämmelserna i 10 kap. 80 § vattenlagen. De fastigheter, vilkas ägare eller brukare äro sökande eller likställda med sökande, hava i kostnadsfördelningslängdens kolumn 5 utmärkts med "sök".

Sådana förhållanden, som omförmälas i 7 kap. 25-26 och 28-30 §§ vattenlagen, föreligga ej vid detta torrläggningsföretag.

Mom. 16. Förrättningskostnader.

Kostnaderna för denna syneförrättning skola enligt bestämmelserna i 10 kap. 79 § vattenlagen av sökandena förskjutas. Kommer dikningsföretaget att utföras, skola förrättningskostnaderna fördelas mellan alla delägare på samma sätt som övriga kostnader för detsamma.

Mom. 17. Dikningsföretagets utförande.

Verkställda utredningar och beräkningar hava givit vid handen, att företaget är ekonomiskt lönande och väl värt att utföra. Synemännen tillstyrka därför att företaget kommer till stånd. Vill sökandena begagna sig av den rätt till företagets utförande, som de erhålla genom denna syneförrättning, skall företaget utföras i överensstämmelse med av förrättningsmannen utarbetat förslag och med beaktande jämväl av de särskilda bestämmelser, som återfinnas i detta utlåtande. Arbetet får påbörjas, när denna syneförrättning vunnit laga kraft och anmälan om styrelseval inlämnats till Länsstyrelsen. Företaget skall vara färdigställt senast inom 10 år efter det syneförrättningen fastställts. Beträffande förlängning av arbetstiden utöver den här ovan angivna hänvisas till bestämmelserna i 7 kap. 58 § vattenlagen.

Utöver de särskilda bestämmelser och föreskrifter rörande arbetets

utförande, som återfinnas i arbetsbeskrivningen bil. E och i detta utlåtande, skall följande iakttagas:

1/ Arbetet skall utlämnas på entreprenad på de villkor, som äro för delägarna mest gynnsamma och betryggande.

2/ Innan arbete med företagets utförande påbörjas, skall detsamma anmälas till Riksförsäkringsanstalten eller till annan lämplig försäkringsanstalt. Sådan anmälan erfordras dock ej om entreprenören är sådan arbetsgivare, som själv skall ombesörja försäkring för hos honom anställda arbetare.

3/ De nya avloppen skola följa på marken utstakade, på plankartorna och i detta utlåtande närmare angivna sträckningar.

4/ De höjdlägen för bottenlinjerna, som antecknats på profilritningarna, skola gälla framför i arbetsbeskrivningen och på profilritningarna angivna djupsiffror.

5/ Cementrör till de täckta dikessträckorna skola vara av fullgod beskaffenhet, fria från gjutfel och frostskador samt fylla de fordringar på täthet, som framgår av Svenska Kommunal-Tekniska Föreningens bestämmelser om leverans och provning av betongrör. Beträffande rörens hållfasthet föreskrives, att de vid yttre tryck skola kunna tåla följande belastningar per cm. av rörets längd: 6"-9" 15 kg, 10"-12" 16 kg, 15" 17 kg, 18" 19 kg, 21" 22 kg, 24" 25 kg. och 28" 30 kg.

6/ Då arbete pågår får vattnet uppdämmas, dock icke så att gröda eller annan egendom skadas eller vattenbrist uppkommer nerströms dämmet.

7/ Uppdämd vattenyta skall nertappas med försiktighet, så att skador ej uppkomma vare sig nerströms- eller uppströms dämmet.

8/ Om dikningsföretaget kommer att understödjas med statsmedel skola de särskilda bestämmelser, som eventuellt kunna bliva föreskrivna som villkor för statsunderstödets beviljande, vara för alla delägare bindande.

Mom. 18. Dikningsföretagets avsyning.

När dikningsföretaget slutförts, skall arbetet avsynas av lantbruksingenjören eller av den han i sitt ställe förordnar. Anmälan om avsyning skall göras av företagets styrelse. Företaget skall anses vara färdigställt, då avsyningsförrättaren överlämnat bevis om att arbetet godkänts eller, om företaget understötts med statsmedel, när vederbörande myndighet godkänt detsamma.

Mom. 19. Dikningsföretagets framtida underhåll.

Kostnaderna för framtida underhållet av de nya dikessträckorna skola fördelas på samma sätt som kostnaderna för företagets första utförande eller efter de fördelningstal, som angivits i kostnadsfördelningslängdens /bil. G/ kolumn 16. Varje delägare äger påfordra att de dikessträckor, av vilka han är beroende för sin jords torrläggning, alltid hållas i fullgott skick. Uppkommer skador på avloppen med till dem hörande anläggningar genom enskild persons åtgärder eller försummelser, skall företagets styrelse reparera skadorna och därefter uttaga kostnaderna för arbetet av den, genom vilkens förvållande skadorna uppkommit. Tredskas denne att betala, äger styrelsen att instämma den tredskande till vederbörande domstol och vid domstolen yrka ersättning för arbetet.

Enskilda dräneringsledningar få tillkopplas de täckta avloppen endast i de brunnar, som utförts. Spillvatten får tilledas avloppen först sedan det blivit i erforderlig grad renat.

Mom. 20. Fixpunkter.

Huvudfix.

Den i Ekonomiska kartverkets beskrivning över avvägda punkter inom Bösarps socken upptagna fixpunkten, vilken beskrives sålunda: "S Virestad, Djursbäck, invid och Ö om bygdevägen Fru Alstad-Gislöv och c:a 1 km. N Gislövs kyrka. Horisontal dubb i den västra tegelbyggda uthuslängans SV knut, 0.12 m. N om knuten och 0.17 m. över marken. Dubbens överkant + 28.87 m.

Vid undersökningarna hava 3 nya fixpunkter avvägts, vilkas lägen i plan och höjd antecknats på såväl plankartan som profilritningarna. De nya fixpunkterna beskrivas sålunda:

Fixpunkt 1. I hönshuset till gården Fjärdingslöv 10^{1}, c:a 26 m. söder om avvägningspunkten 52+14. Utmärkt med järndubb i kors i cementsockeln till husets norra långsida, 0.32 m. över marken och 0.26 m. från nordvästra knuten; jbt. + 28.83 m.

Fixpunkt 2. I arbetarebostad till gården Åkarp 1^{4}, c:a 25 m. väster om avvägningspunkten 112+18. Utmärkt med järndubb i kors i sockeln till husets norra gavel, 0.16 m. över marken och 2.09 m. från nordvästra knuten; jst. + 31.21 m.

Fixpunkt 3. I boningshuset till gården Fjärdingslöv 4^{9}, kallad Dalhem, c:a 46 m. norr om avvägningspunkten 92+37 = 130 = 140. Utmärkt med järndubb i kors i grundsten till husets södra långsida, 0.25 m. över marken och 0.25 m. från sydvästra knuten; jst. + 31.47 m.

Fixpunkterna äro lagligen skyddade enligt bestämmelserna i 13 kap. 14 § vattenlagen. Vill någon borttaga fixpunkt, skall han anmäla detta till lantbruksingenjören, som då låter avväga annan lämplig fixpunkt.

Mom. 21. Organisation m.m.

För handhavande av företagets angelägenheter skola delägarna utse en styrelse bestående av tre ledamöter, av vilka en skall vara ordförande och verkställande ledamot, samt dessutom två styrelsesuppleanter, två revisorer och en revisorssuppleant. Styrelsens ledamöter äro gemensamt ansvariga för sin förvaltning. Styrelsen, som är beslutför, då två ledamöter äro närvarande och om beslutet ense, åligger:

Att ombesörja företagets utförande och kontrollera entreprenörens arbete- i den mån så finnes erforderligt med biträde av sakkunnig person.

Att tillse att avloppen alltid hållas i fullgott skick samt ombesörja rensnings- och underhållsarbeten.

Att i mån av behov verkställa utdebiteringar på sätt närmare föreskrives i 3 kap. 20 § vattenlagen.

Att över inkomster och utgifter föra fullständiga och med verifikationer försedda räkenskaper, vilka skola avslutas per kalenderår. Sedan revisorerna granskat räkenskaperna och avgivit sin berättelse, skola räkenskaperna framläggas för delägarnas hörande och godkännande vid allmänt sammanträde.

Att för sistnämnda ändamål och då så eljest kan finnas nödigt kalla delägarna till sammanträden i den ordning, som föreskrives i 7 kap. 64 § vattenlagen.

Att vid alla sammanträden, såväl egna som allmänna, föra protokoll. Protokoll för allmänt sammanträde skall senast inom 14 dagar efter sammanträdet vara för delägarna tillgängligt hos styrelsens ordförande.

Att i övrigt vidtaga alla de åtgärder, som kunna finnas nödiga för företa-

gets ändamålsenliga utförande och underhåll, samt därvid beakta och följa de bestämmelser, som angivas i 7 kap. 61-65 §§ vattenlagen.

Kallelse till allmänt sammanträde skall antingen skriftligen med mottagningsbevis delgivas alla delägare minst en vecka före sammanträdet eller ock minst fjorton dagar före sammanträdet kungöras dels i Gylle, Gislövs och Bösarps kyrkor, dels genom annons i minst en av ortens tidningar.

Mom. 22. Domstolsavgift.

Domstolsavgift skall enligt bestämmelserna i 11 kap. 95 § vattenlagen utgå med 56.44 kr. Avgiften skall av sökandena förskottsvis inbetalas till Länsstyrelsen såsnart denna syneförrättning vunnit laga kraft. När företaget kommit till stånd, skall domstolsavgiften fördelas mellan delägarna med 1 krona 50 öre för tusen av förbättringsvärdet å vars och ens mark.

Mom. 23. Dikningsföretagets namn.

Dikningsföretaget skall kallas "Fjärdingslöv-Åkarp år 1948". Mål, som beröra företaget och som ej äro att hänföra till vattenmål, skola handläggas vid Oxie och Skytts häradsrätt.

Mom. 24. Aktförvarare.

Till företaget hörande handlingar och ritningar skola förvaras av styrelsens ordförande och hos honom hållas tillgängliga för envar, som vill granska dem eller taga avskrifter och kopior.

Mom. 25. Besvärshänvisning.

Den, som är missnöjd med åtgärd eller beslut under denna syneförrättning eller som vill föra talan mot synemännens utlåtande, äger att inom 60 dagar härefter anföra besvär vid Söderbygdens vattendomstol. Besvär skola insändas till vattendomstolen i tre exemplar och åtföljas av de handlingar,

som klaganden vill åberopa till stöd för ändringssökandet.

Mom. 26. Verkställighet.

Då denna syneförrättning ej skall underställas vattendomstols prövning, kommer detta utlåtande att gå i verkställighet i den ordning, som för laga kraft ägande dom är stadgad, för så vitt icke besvär anföres mot förrättningen inom den i mom. 24 här ovan angivna tiden.

Fjärdingslöv den 24 september 1948.

Å tjänstens vägnar:

C.H.Wallér.

Statens lantbruksingenjör.

Gode män.

Förbättrings-värde	Beräknad andel i kostnaden för företagets avdelningar					Delaktighet i kostnaderna för				
						Arbetets utförande m. m.		Syneförrättningen		
Kronor						Beräknad kostnad kronor	Procent av verkl. kostnad	Kr.	öre	
9	10	11	12	13	14	15	16	17		18

Kostnadsfördelningslängd.

Hemmanstal	Registernummer	Littera å kartan	Socken Hemman och jordägare	Sökande och med dem likställda	Ägofigur	Markens uppskattade värde Nuvarande värde Kronor	Blivande värde Kronor
1	2	3	4	5	6	7	8
			Bösarps s:n				
3/4 3/8	13¹ 14²		Vircstad Västra; Ebba Trulsson		1-2		
			Gylle s:n				
gth	10¹		Fjärdingslöv; Hammarlövs m.fl. församlingars pastorat arr. Berndt Andersson	sök	3-19 22-33		
519/6272	4¹⁸		Fjärdingslöv; Anna Ohlsson; arr. Berndt Andersson	sök	20, 21 55-58		
1/12	4⁹		Do; Anna Ohlsson; arr. Berndt Andersson	sök	41-43, 62-68		
1/54	4¹⁵		Do; Anna Ohlsson; arr. Berndt Andersson	sök	44, 92		
69/6272	4¹⁷		Do; Anna Ohlsson; arr. Bernhard Andersson	sök	59-61		
1/54	4¹¹		Do; Anna Ohlsson; arr. Berndt Andersson	sök	73-80		
1/54	4¹²		Do; Anna Ohlsson; arr. Berndt Andersson	sök	81-86		
1/54	4¹³		Do; Anna Ohlsson; arr. Berndt Andersson	sök	87-89		
1/54	4¹⁴		Do; Anna Ohlsson; arr. Berndt Andersson	sök	90, 91		
3/64	4⁷		Do; Herman Dahlström	sök	34-40		
1/64	4⁵		Do; Dens.	sök	49		
1/32	4⁶		Do; Dens.	sök	50, 51-54		
1/54	4¹⁶		Do; Olof Ivarsson	sök	45, 93, 94		
1/18	4¹⁰		Do; Dens.	sök	69-71		
3/8	15³		Do; Klockarehemman; arr.				
			Överföres				

(12) 3-7

Förbättrings-värde	Beräknad andel i kostnaden för företagets avdelningar					Delaktighet i kostnaderna för				
	Rel. kostn. 0.840 615	Rel kostn. 0.743319				Arbetets utförande m. m.		Syneförrättningen		
Kronor						Beräknad kostnad kronor	Procent av verkl. kostnad	Kr.	öre	
9	10	11	12	13	14	15	16	17		18
332.-	279.08					279.08	0.967			a
7351.-	6179.36									
2031.-		1509.68				7689.04	26.652	L	10	✓
1358.-	1141.56									
1887.-		1402.64				2544.20	8.819	L	2	✓
4442.-		3301.82				3301.82	11.445	L	2	✓
392.-		291.38				291.38	1.010	X	2	✓
394.-		292.87				292.87	1.015	X	2	✓
1411.-		1048.82				1048.82	3.636	L	2	✓
1553.-		1154.37				1154.37	4.001	L	2	✓
1216.-		903.88				903.88	3.133	L	2	✓
694.-		515.86				515.86	1.788	L	2	✓
3642.-		2707.17				2707.17	9.384	L	1	✓
148.-		110.01				110.01	0.381	X	1	Lägenhet
616.-		457.88				457.88	1.587	L	1	✓
1289.-		958.14				958.14	3.321	L	8	✓
848.-		630.33				630.33	2.185	L	8	✓
29604.-	7600.-	15284.85				22884.85	79.324			

Hemmanstal	Registernummer	Littera å kartan	Socken Hemman och jordägare	Sökande och med dem likställda	Ägofigur	Markens uppskattade värde Nuvarande värde Kronor	Blivande värde Kronor
1	2	3	4	5	6	7	8
			Överfört				
			Nils Ulvet		72, 95		
			Gislövs s:n.				
1/4	14		Åkarp ; Theodor Persson	sökl.	46, 96-98, 99-105		
7/16	1'		Idala ; Otto Artur o Magda Christofferson samt Gunhild Christofferssons dödbo	sökl.	47, 48, 106, 107		
				Summa			

Förbättrings-värde	Beräknad andel i kostnaden för företagets avdelningar					Delaktighet i kostnaderna för				
	Rel. kostn. 0.840615	Rel. kostn. 0.743319				Arbetets utförande m. m.		Syneförrättningen		
Kronor						Beräknad kostnad kronor	Procent av verkl. kostnad	Kr.	öre	
9	10	11	12	13	14	15	16	17		18
29604.-	7600.-	15284.85				22884.85	79.324			
1050.-		780.49				780.49	2.705	+ l	9	✓
4500.-		3344.94				3344.94	11.594	+ l	7	✓
2475.-		1839.72				1839.72	6.377	+ l	3-6	✓
37629.-	7600-	21250.-				28850.-	100.-			

Fjärdingstöv den 24 september 1948.
Å tjänstens vägnar:
[illegible]
Statens lantbruksingenjör
Lindingjönnon [illegible]
Bode män.

$\frac{x}{100} \cdot 37629 = 4406$

Hemmanstal	Registernummer	Littera å kartan	Socken Hemman och jordägare	Sökande och med dem likställda	Ägofigur	Markens uppskattade värde	
						Nuvarande värde	Blivande värde
						Kronor	Kronor
1	2	3	4	5	6	7	8

437141

PETTERSONSKA BOKTR. EFTR.
SKARA

Förbättrings-värde	Beräknad andel i kostnaden för företagets avdelningar					Delaktighet i kostnaderna för				
						Arbetets utförande m. m.		Syneförrättningen		
Kronor						Beräknad kostnad kronor	Procent av verkl. kostnad	Kr.	öre	
9	10	11	12	13	14	15	16	17		18

Hemmanstal	Registernummer	Littera å kartan	Socken Hemman och jordägare	Sökande och med dem likställda	Ägofigur	Markens uppskattade värde	
						Nuvarande värde	Blivande värde
						Kronor	Kronor
1	2	3	4	5	6	7	8

437141

PETTERSONSKA BOKTR.EFTR.
SKARA

Insändes till Kungl. Lantbruksstyrelsen.

Litt. 11:73/48

ARVODESRÄKNING

Förrättningsnummer 31/46 ls.

upptagande ersättning till statsverket enligt lantbruksingenjörstaxan (Svensk Författningssamling nr 353 år 1945) för förrättning eller uppdrag, som utförts av tjänsteman vid lantbruksingenjörsorganisationen.

Df. Fjärdingslöv-Åkarp av år 1948 /Gylle/ i Gylle, Gislövs och Bösarps socknar, Malmöhus län.
(arbetets art, företagets namn etc. samt socken och län)

DIARIE-NR 015403/2
K. LANTBRUKSSTYRELSEN
31 DEC. 1948

Åtgärden omfattar tiden 1/8 1946 - 31/10 1948.

Arbetets art	Ersättning kronor	öre	kronor	öre
I. Planläggning av torrläggningsföretag huvudsakligen för jordbruksändamål.				
1. *Torrläggningsföretag med undantag för täckdikningsplaner.*				
Planen upprättad ~~xxxx~~ i samband med syneförrättning enligt vattenlagen.				
Jordareal som beröres av förrättningen 40.80 ha.				
350 *kr för* 40 *ha och* 6.- *kr för varje ha däröver*	356	-		
2.- *% av* 28850 *kr, utgörande beräknad total anläggningskostnad*	577	-		
2 % av ... kr, utg. beräkn. kostn. för pumpstation m. utrustn.			933	-
Summa:				
För syneförrättning utan gode män utföres 80 % av ovanstående summa				
(Här införes bl. a. arvode för icke fullständigt förslag samt tilläggsarvode för alternativt förslag eller för planläggning som jämväl avser avledande av kloakvatten eller industriellt avloppsvatten)				
Alternativt förslag. ~~xxxxxxxxxxxxxxx~~ ~~2. Täckdikningsplaner.~~				
1948, 28-30/6; 3 dagar à 15 kr.	45	-		
			45	-
II. Planläggning av företag huvudsakligen för avledande av kloakvatten eller industriellt avloppsvatten.				
1. *Företag som hänför sig till viss jordareal och med huvudsakligt ändamål att avleda kloakvatten.*				
Jordareal som beröres av förrättningen ... ha.				
kr för ... ha och ... kr för varje ha däröver				
% av ... kr, utgörande beräknad arbetskostnad				
2 % av ... kr, utgörande beräknad materialkostnad				
4 % av ... kr, utgörande beräknad kostnad för reningsanläggning				
5 kr för var och en av ... st fastigheter				
2. *Annat företag.*				
dagarvoden à 60 kr				
dagarvoden à 40 kr				
dagarvoden à 20 kr				
Transport:			978	-

K. Lantbruksstyrelsens formulär d. 30/8 1945: K 76 b.
8. 1945. 5 000.

STATENS REPRODUKTIONSANSTALT
350845

Arbetets art	Ersättning kronor	Ersättning öre	Ersättning kronor	Ersättning öre
Transport:			978	-
III. Övriga tjänsteuppdrag.				
1. *Fullständig arbetsledning och kontroll av företag för torrläggning av mark.*				
Företaget består helt till övervägande delen av öppna täckta avlopp. Beräknad arbetskostnad ..... kr.				
..... *kr jämte* ..... *% av* ..... *kr*				
1 % av ..... *kr, utgörande beräknad materialkostnad*				
2. *Andra uppdrag.*				
a) Icke fullständig arbetsledning och kontroll för torrläggning av mark;				
b) Arbetsledning och kontroll av annat företag än under a) avses;				
c) Rådgivning eller upplysning, som påkallat särskilt utredningsarbete;				
d) Kopiering av kartor och ritningar;				
e) Sammanträde;				
f) ..... ; (Stryk det ej tillämpliga)				
Åtgärden har [redacted] till huvudsaklig uppgift att gagna jordbruket.				
dagarvoden à ..... *kr*				
dagarvoden à ..... *kr*				
dagarvoden à ..... *kr*				
1948, sept. 1 extra avskrift av syneförrättningshandlingarna; 121-51 = 70 sidor à 75 öre			52	50
Summa kronor:			1030	50

Anmärkningar: Då avsevärd tid åtgått dels för uppmätning av den areal, som endast erhåller brukningsbåtnad, dels för brukningsbåtnadens uppskattning, har ~~en~~ all av företaget berörd inägojord medräknats vid uppsättning av arvodesräkningen.

Ett exemplar av denna räkning har den 29/12 1948 ~~[illegible]~~ enligt mottagningsbevis utkvitterats av lantbrukaren Berndt Andersson, Fjärdingslöv 10 per Fjärdingslöv,
(titel, namn och adress)

i egenskap av ordförande i företagets styrelse.

Malmö den 30 December 1948

B. A. Nilsson
lantbruksingenjör

Lantbruksstyrelsens anteckningar:
Skäl till ändring föreligger ej.
~~Av nedanstående skäl bör ersättningsbeloppet ändras till ..... kr.~~

Granskad den 21/11 49 av [illegible]

126

Ser. E XIII komb
2378

LANTBRUKSSTYRELSEN
11 MRS 1949
DIARIE Nr 1518
SAK Nr

Kungl. Lantbruksstyrelsens
arkiv

M 4 1921

Dikningsföretaget Fjärdingslöv-Åkarp av år 1948 i Gylle, Gislövs och Bösarps socknar, Malmöhus län.

1/3

Understödets art: Bidrag och lån.

Förslagsställare: Statens lantbruks-ingenjör C.H.Wallér.

postarat

Till
Kungl.Lantbruksstyrelsen.

LANTBRUKSSTYRELSEN
11 MRS. 1949
DIARIE Nr J 1518
SAK Nr

Härmed får jag vördsamt anhålla att Kungl.Lantbruksstyrelsen måtte bevilja bidrag och lån av statsmedel till kostnaderna för utförande av dikningsföretaget Fjärdingslöv- Åkarp av år 1948 i Gylle,Gislövs och Bösarps socknar,Malmöhus län.

Fjärdingslöv den 24 september 1948.

Bernhard Andersson.

Genom beslut den 18 juni 1952 har Kungl. Lantbruksstyrelsen, som godkänt en ~~anläggnings~~kostnad av 30.548:09 kr., till företaget beviljat bidrag med 10.180:— kr. och lån med 20.090:— kr. samt fastställt arbetsplanen { i oförändrat skick. / ~~med tillägg, att~~

Betygas i tjänsten L. Andersson

LANTBRUKSSTYRELSEN
11 MRS. 1949
DIARIE Nr J 1518
SAK Nr

~~Förslag till~~

BETÄNKANDE

rörande bidrag från statens avdikningsanslag och lån från statens avdikningslånefond till

dikningsföretaget Fjärdingslöv-Åkarp av år 1948 i Gylle, Gislövs och
(företagets namn samt socken och län)
Bösarps socknar, Malmöhus län.

Ordf. i styrelsen: / ~~Förtroendeman~~: / ~~Ende intressent~~: } Lantbrukaren Berndt Andersson, Fjärdingslöv.
(titel, namn och adress)

Förrättningsman: Statens lantbruksingenjör C.H.Wallér
(titel och namn)

Förrättningsmannen förordnad den 25/4 1944. Förrättningen avslutad den 24/9 1948.

Förslaget är upprättat { i samband med fullständig syn / ~~i samband med förenklad syn~~ / ~~utan samband med syn~~ och omfattar 1 häfte handlingar och 4 blad ritningar. Vid förrättningen bestämd arbetstid till den 24/11 1958. I kontrakt med Kungl. Lantbruksstyrelsen synes tidpunkten för företagets färdigställande böra angivas till den 1/9 1952.

Båtnad (social båtnad ej inräknad) 37629.- kronor.

Total kostnad (kostnad för en första rensning inräknad) 30548.09 kronor.

För kostnadsberäkningen äro nedanstående à-priser karakteristiska:

Schaktning; 3 kr/ m^3.

Cementrör; 18" 8.25 kr, 15" 6.50 kr, 12" 5.- kr, 9" 3.40 kr.
8" 3.-kr. och 6" 1.90 kr. pr m.

BERÄKNING AV STATSUNDERSTÖD.

Kostnadssammandrag.

Samfällighet (Delföretag)	Arbets- och materialkostnad		Ersättningar		Förrättningskostnader och dylikt		Summa kostnad för utförandet		Kostn. för en första rensning	Total kostnad	
	kronor	öre	kronor	öre	kronor	öre	kronor	öre	kronor	kronor	öre
	28430	-	420	-	1698	09	30548	09	-	30548	09

STATENS REPRODUKTIONSANSTALT
52316

Areal, båtnad och kostnad samt bidragsberäkning.

Samfällighet (Delföretag)	Förbättrad mark: åker tomt		Förbättrad mark: annan mark		Förbättrad mark: summa		Jordförbättring		Social båtnad	Total kostnad		Kostnad per hektar	Bidragskvot	Bidrag
	har	ar	har	ar	har	ar	kronor	öre	*)	kronor	öre	kronor		kronor
	40	80	-	-	40	80	37629	-	0	30548	09	750	1/3	10180

Anm. I företaget ingår 5.84 ha åker, som endast erhåller brukningsbåtnad.

Av bidraget belöper ~~omkring~~ 10180 kr. på företagets utförande ~~och omkring~~ ~~kr. på förrättning~~.

Låneberäkning.

Samfällighet (Delföretag) eller avdelning	Låntagarnas andel i jordförbättringen		Låntagarnas andel i hela samfälligheten	Låntagarnas andel i kostnaden för utförandet		Lånekvot	Lån
	kronor	öre	procent	kronor	öre		kronor
	37297	-	99.033	30252	69		20170
Låntagarnas andel i bidraget				10081	56		
Beräknat lån				20171	13		

Lantbruksnämnden har inget att invända mot det upprättade förslaget till dikningsföretagets utförande. Den vid syneförrättningen uppskattade båtnaden består uteslutande av jordförbättring. I förhållande till vederbörande åbyggnader äro de berörda markerna välbelägna och företagets utförande synes vara en nödvändig förutsättning för att dessa marker skola kunna rationellt utnyttjas.

Såsom framgår av i förrättningsprotokollets § 10 lämnade uppgifter, är den totala åkerarealen mindre än 10 ha endast vid en av de i företaget ingående brukningsdelarna. Av båtnaden belöper omkring 12 % på enligt nämndens uppfattning ofullständiga jordbruk.

Företaget är påbörjat och utfört till omkring 5%. Såvitt det kunnat utrönas, har statsunderstöd icke tidigare utgått till torrläggning av ifrågavarande mark.

Utredningen visar, att företaget är ur allmän och enskild synpunkt nyttigt och önskvärt, samt att det även i övrigt uppfyller villkoren för erhållan-

*) Beteckningar: 0 = ingen, 1 = ringa, 2 = avsevärd, 3 = stor.

de av ifrågasatt bidrag och lån av statsmedel. Kostnaden för företagets utförande överstiger icke värdet av uppskattad jordförbättring. Företaget synes icke vara av sådan särskild betydelse ur allmän synpunkt, att högre bidrag än 1/3 av kostnaden kan anses motiverat.

På grund av vad sålunda blivit utrett, föreslås att till företaget beviljas dels bidrag från statens avdikningsanslag med 10180 kronor, dels lån från statens avdikningslånefond med 20170 kronor.

Vid detta betänkande fogas:

Bilaga 1, intyg att besvär ej anförts mot förrättningen.
" 2, transumt av protokoll rörande ansökning om statsbidrag och val av styrelse.
" 3, ansökning om lån.
" 4, fastighetsförteckning.
" 5, förteckning över fastigheter, till vilka föreslås bidrag och lån eller endast bidrag.
" 6, sammanställning av förrättningskostnader.
" 7, utdrag ur protokoll vid pastoratsstämma i Hammarlöv.
" 8, fullmakt för Ernst Grege.
" 9, fullmakt för Otto Christoffersson.
" 10, fullmakt för Otto Christoffersson.
" 11, utdrag av Stiftsnämndens protokoll.

I handläggningen av detta ärende ha deltagit förutom undertecknad Lanke och Wallér, den senare fördragande, jämväl ledamöterna Andersson och Persson.

Malmö den 8 mars 1949.

Bengt Lanke

C.H.Wallér.

Bilaga 1.

Att, såvitt framgår av härstädes fört vederbörligt diarium, besvär icke inom laga tid anförts över en enligt uppgift den 24 september 1948 avslutad laga syneförrättning angående dikningsföretaget Fjärdingslöv-Åkarp av år 1948 i Gylle, Gislövs och Bösarps socknar, Malmöhus län; det varder härmed till bevis meddelat. Stockholm i Söderbygdens vattendomstols kansli den 1 december 1948.

Ex officio:

Inge Lekman

(Inge Lekman).



Stämpel kr. 3:--.

Lantbruksingenjören i Malmöhus län, Malmö.

Obet 3:40

Bilaga 2.

Transumt.

Protokoll, fört vid sammanträden för syneförrättning enligt 10 kap. vattenlagen angående torrläggning av marker till Fjärdingslöv nr 10 m.fl. hemman i Gylle, Gislövs och Bösarps socknar, Malmöhus län.

År 1948 den 1 september inställde sig undertecknad förrättningsman samt skiftesgodemännen Harald Nilsson i Åkerslund och Hilding Jönsson i Eksbo hos lantbrukaren Berndt Andersson, Fjärdingslöv nr 10 ==========

==========

§ 20.

Delägarna beslöto att ansöka om bidrag från statens avdikningsanslag till kostnaderna för företagets utförande. De uppdrogo åt lantbrukaren Berndt Andersson, Fjärdingslöv 10, Fjärdingslöv, och vid förfall för honom åt lantbrukaren John Jacobsson, Hemmesdynge 7, Äspö,

att hos Kungl. Lantbruksstyrelsen ansöka om största möjliga bidrag från avdikningsanslaget,

att om bidrag beviljas, å delägarnas vägnar dels avsluta kontrakt med Kungl. Lantbruksstyrelsen om företagets utförande, dels underteckna för bidragets utbekommande erforderliga förbindelser och rekvisitioner.

==========

§ 22.

Sedan delägarne förklarat sig beredda att utse styrelse, företogs följande val.

Styrelse:

Lantbr. Berndt Andersson, Fjärdingslöv 10, Fjärdingslöv, ordf. och verkställande ledamot.

Lantbr. Herman Dahlström, Fjärdingslöv 4, Fjärdingslöv.

Lantbr. John Jacobsson, Hemmesdynge 7, Äspö.

Styrelsesuppleant;

Lantbr. Theodor Persson, Åkarp 1, Trelleborg.

Revisorer:

Lantbr. Albert Jönsson, Ö. Värlinge, Skytts Vemmerlöv.

" Otto Wennström, Skytts Vemmerlöv.

Revisorssuppleant.

Lantbr. Otto Christoffersson, Idala, Trelleborg.

Fjärdingslöv den 24 september 1948.

Å tjänstens vägnar:

C.H.Wallér.

Statens lantbruksingenjör.

Harald Nilsson Hilding Jönsson

Gode män.

Rätt transumerat betygar:

C.H. Wallér

Bilaga 3 .

Ansäkning om lån.

Undertecknade, delägare i dikningsföretaget Fjärdingslöv- Åkarp av år 1948 i Gylle, Gislövs och Bösarps socknar, Malmöhus län anhålla härmed om lån från statens avdikningslånefond till våra kostnadsandelar i företaget.

Vi uppdraga åt Lantbrukaren Berndt Andersson, Fjärdingslöv 10 pr Fjärdingslöv och vid förfall för honom åt Lantbrukaren John Jacobsson, Hammersdynge 7 pr Äspö

att hos Kungl. Lantbruksstyrelsen ansöka om lån samt

att, om lån beviljas, å våra vägnar dels avsluta kontrakt med Lantbruksstyrelsen om företagets utförande, dels underteckna för lånets utbekommande erforderliga rekvisitioner.

Fjärdingslöv den 24 september 1948.

1. Herman Dahlström
2. Anna Ohlsson genom [illegible] enl. fullmakt
3. Otto Christoffersson
4. Arten Christoffersson gr. Otto Christoffersson enl. fullmakt
5. Magda Christoffersson gr. Otto Christoffersson enl. fullmakt
6. Gunhild Christoffersson dödsbo gr. Otto Christoffersson enl. fullmakt.
7. Theodor Persson

Namnteckningarna bevittna:

E. H. Wallin
Lantbruksingenjör
Malmö

[illegible]
agronom
Åkarstorp pr Trelleborg

8. Olaf Ivarssan
9. Nils Wext
10. Teodor L. Persson
å pastoralets vägnar

Namnteckningarna bevittnas.

Nils Andersson
Fjärdingslöv

Tage Andersson.
Lantbr. Fjärdingslöv.

Bilaga 4.

Fastighetsförteckning.

Till nedanstående fastigheter, ingående i dikningsföretaget Fjärdingslöv-Åkarp av år 1948 i Gylle, Gislövs och Bösarps socknar, Malmöhus län, tillstyrkes lån från statens avdikningslånefond.

Gislövs socken.

Idala 1^{1}	7/16 mtl.	;	Otto, Arthur o. Magda Christoffersson samt Gunhild Christofferssons dödsbo.
Åkarp 1^{4}	1/4 mtl.	;	Theodor Persson.

Gylle socken.

13)	Fjärdingslöv 10^{1}	gth.	;	Hammarslövs m.fl. församlingars pastorat.
12)	" 4^{18}	519/6272 mtl.	;	Anna Ohlsson
3)	" 4^{9}	1/12 "	;	Dens.
9)	" 4^{15}	1/54 "	;	Dens.
11)	" 4^{17}	69/6272 "	;	Dens.
5)	" 4^{11}	1/54 "	;	Dens.
6)	" 4^{12}	1/54 "	;	Dens.
7)	" 4^{13}	1/54 "	;	Dens.
8)	" 4^{14}	1/54 "	;	Dens.
2)	" 4^{7}	3/64 "	;	Herman Dahlström
	" ~~4^{5}~~	~~1/64 " ;~~		~~Dens.~~
1)	" 4^{6}	1/32 "	;	Dens.
10)	" 4^{16}	1/54 "	;	Olof Ivarsson

[illegible] Änd. 16/1 Ph.

Fjärdingslöv	4^{10}	1/18 mtl.	; Olof Ivarsson	4)
"	15^{3}	3/8 "	; Klockarehemman	14)

Malmö i februari 1949.

C.H.Wallér.

C.H.Wallér.

Statens lantbruksingenjör.

Bilaga 5.

Förteckning över fastigheter, till vilka föreslås bidrag och lån.

Gislövs socken.

Idala 1^{1}	7/16 mtl.;	Otto, Arthur o. Magda Christoffersson samt Gunhild Christofferssons dödsbo	6.377 %
Åkarp 1^{4}	1/4 " ;	Theodor Persson	11.594 "

Gylle socken.

Fjärdingslöv	10^{1} gth. ;	Hammarlövs m.fl. församlingars pastorat	26.652 %
"	4^{18} 519/6272 mtl.;	Anna Ohlsson	8.819 "
"	4^{9} 1/12 " ;	Dens.	11.445 "
"	4^{15} 1/54 " ;	Dens.	1.010 "
"	4^{17} 69/6272 " ;	Dens.	1.015 "
"	4^{11} 1/54 " ;	Dens.	3.636 "
"	4^{12} 1/54 " ;	Dens.	4.001 "
"	4^{13} 1/54 " ;	Dens.	3.133 "
"	4^{14} 1/54 " ;	Dens.	1.788 "
"	4^{7} 3/64 " ;	Herman Dahlström	9.384 "
"	4^{5} 1/64 " ;	Dens.	0.381 "
"	4^{6} 1/32 " ;	Dens.	1.587 "
"	4^{16} 1/54 " ;	Olof Ivarsson	3.321 "
"	4^{10} 1/18 " ;	Dens.	2.185 "
"	15^{3} 3/8 " ;	Klockarehemman	2.705 "
		Summa	99.033 %

Förteckning över fastigheter, till vilka föreslås endast bidrag.

Bösarps socken.

Virestad Västra 13^{1}, 14^{2}	; Ebba Trulsson	0.967 %
	Summa	0.967 %
	Summa andelstal	100.- %

Malmö i februari 1949.

C.H.Wallér.

Statens lantbruksingenjör.

Bilaga 6.

Redovisning av förrättningskostnader och dylikt.

Dikningsföretaget Fjärdingslöv-Åkarp av år 1948 i Gylle, Gislövs och Bösarps socknar, Malmöhus län.
(Företagets namn samt socken och län m. m.)

Datum		Utgiftspost	Verifikation	Bekommet förskott		Utbetalat av förrättningsmannen		Utbetalat av intressenter	
År och månad	Dag			kronor	öre	kronor	öre	kronor	öre
		Syneförrättning; arvodesräkning litt. 11:73/48						1030	50
		Hantlangning; förrättningsprotokollets § 9						526	-
		Skiftesgodemän; förrättningsprotokollets § 23						50	-
		Annons med kungörelse om sammanträde						35	15
		Vattendomstolsavgift						56	44
						Summa		1698	09

Malmö i februari 1949.

C.H.Wallér

Statens lantbruksingenjör.

STATENS REPRODUKTIONSANSTALT
22046

Ink 16/11 48

Bilaga 7.

Utdrag ur protokoll fört vid pastorats-
stämma i Hammarlöv d. 26/IO I948

§3

Stämman beslöt att ansöka om lån från statens avdiknings-
lånefond till den kostnadsdel som utförandet av diknings-
företaget Fjärdingslöv av I948 i Gylle &Bösarps socknar
i Malmöhus län åvilar prästlönehemmanet Fjärdingslöv IO:I
i Gylle socken.

Stämman utsåg kyrkovärden Th. Persson & som hans suppleant
kyrkovärden O.Wennström att å pastoratets vägnar underskriva
ansökningen om lånet.

Som ovan

Elvir Nilsson

ordf.

Justeras:

O.Wennström G.Engström

Rätt avskrift betygar:

ordf

Bilaga 8.

FULLMAKT

för civilingeniören Ernst Grege eller den, han i sitt ställe sätter att vid syneförrättning enligt vattenlagen för torrläggning av mark tillhörande dikningsföretaget Fjärdingslöv- Åkarp av år 1948 i Gylle, Gislövs och Bösarps socknar ~~xxxxx~~ ~~sock~~ av Malmöhus län ~~xxxx~~ ~~län~~ å mina vägnar föra talan samt ingå förening och göra yrkande, som i 10 kap. 58 § vattenlagen omförmäles, ävensom att söka lån av statsmedel till kostnader för företaget. Ombudets laga åtgärder godkännas.

Fjärdingslöv den 27 augusti 1948

Anna Ohlsson

Bevittnas:

Ester Månsson

John Jönsson

Kungl. Lantbruksstyrelsens formulär K. 92 a.
1. 1946. 5000.

STATENS REPRODUKTIONSANSTALT
45646

Bilaga 9.

FULLMAKT

för lantbrukaren Otto Christoffersson eller den, han i sitt ställe sätter att vid syneförrättning enligt vattenlagen för torrläggning av mark tillhörande dikningsföretaget Fjärdingslöv- Åkarp av år 1948 i Gylle, Gislövs och Bösarps sockenar av Malmöhus län å våra vägnar föra talan samt ingå förening och göra yrkande, som i 10 kap. 58 § vattenlagen omförmäles, ävensom att söka lån av statsmedel till kostnader för företaget. Ombudets laga åtgärder godkännas.

Idala och Trelleborg den 24-9 1948

Bevittnas:

Kungl. Lantbruksstyrelsens formulär K. 92 a.
1. 1946. 5000.

STATENS REPRODUKTIONSANSTALT
45646

Bilaga 10.

FULLMAKT

för lantbrukaren Otto Christoffersson eller den, han i sitt ställe sätter att vid syneförrättning enligt vattenlagen för torrläggning av mark tillhörande dikningsföretaget Fjärdingslöv- Åkarp av år 1948 i Gylle, Gislövs och Bösarps socknar ~~xxxx~~ av Malmöhus län å Gunhild Christofferssons dödsbo vägnar föra talan samt ingå förening och göra yrkande, som i 10 kap. 58 § vattenlagen omförmäles, ävensom att söka lån av statsmedel till kostnader för företaget. Ombudets laga åtgärder godkännas.

Idala och Trelleborg den 24-9 1948

Gunhild Christofferssons dödsbo

Otto Christoffersson Bagge Christoffersson

Bevittnas:

Kungl. Lantbruksstyrelsens formulär K. 92 a.
1. 1946. 5000.

STATENS REPRODUKTIONSANSTALT
45646

Ink. till Lantbruksingeniörskontoret
den 19/2 1949

Lunds Stiftsnämnd

Bilaga 11.

D:nr 273, 273½, 274, 299/49 S.

Lunds stiftsnämnds protokoll

den 11 februari 1949.

§ 6. Stiftsnämnden beslöt lämna genom statens lantbruksingenjör C.H. Wallér, Malmö, begärda tillstånd för nedannämnda vederbörande att ansöka om lån från statens avdikningslånefond till kostnaderna för nedannämnda ecklesiastika fastigheters deltagande i nedannämnda dikningsföretag:

Tillståndet gäller för	beträffande	
	ecklesiastika fastigheten	dikningsföretaget
Hammarlövs pastorat	lönebostället för Hammarlövs pastorat Fjärdingslöv 10:1 i Gylle socken,	Fjärdingslöv - Åkarp av år 1948 i Gylle, Gislövs och Bösarps socknar.
arrendatorn Nils Vext	klockarhemmanet Fjärdingslöv 15:3 i Gylle socken,	d:o.
Borlunda församling	Borlunda kyrkas fastighet Borlunda 7:1 i Borlunda socken	Viderup - Borlunda av år 1948 i Gårdstånga, Borlunda, Skeglinge och Örtofta socknar.
arrendatorn Anders Nilsson	Malmö högre allmänna läroverk för gossar tillhöriga fastigheten Viarp 9:1 i Härslövs socken,	Härslöv-Viarp av år 1948 i Härslövs socken.
Asmundtorps församling	Asmundtorps kyrka tillhöriga fastigheterna N.Möinge 6:1, Rönneberga 8:1, Rönneberga 9:1, Rönneberga 10:1 och Rönneberga 11:1 i Asmundtorps socken	Asmundtorp-Sireköpinge av år 1948 i Asmundtorps och Sireköpinge socknar.
arrendatorn Bror Larsson arrendatorn Alfred Håkansson	löneboställena för den mellan församlingarna i Malmö bestående kyrkliga gemenskapen för utgörande av prästlön, dels Rönneberga 12:2 dels Rönneberga 12:3 i Asmundtorps socken,	d:o.

Som ovan.

I tjänsten,

Helge Arfwidsson

Statens lantbruksingenjör C.H.Wallér

Helge Arfwidsson

82

228/53

LANTBRUKSSTYRELSEN
4 SEP. 1952
DIARIE Nr 1313
SAK Nr

FÖRETAG: FJÄRDINGSLÖV-ÅKARP

M 4-0921

Arbetsplan upprättad av lantbruksingenjören C. H. Wallér.
i samband med år 1948 avslutad syneförrättning.
Statsunderstöd beviljade den 18 juni 1952.
Statsbidrag
till företagets utförande ..... kr. 10.180
» en första rensning ..... » - kr. 10.180
Lån till företagets utförande ..... kr. 20.090

Skuldförbindelse överlämnad till Kerstin Hagerstrand den 18/9 1952 godkänd den 11/10 1952.

126/52

KONTRAKT.

Sedan Kungl. Lantbruksstyrelsen den 18 juni 1952 till

DIKNINGSFÖRETAGET FJÄRDINGSLÖV-ÅKARP ÅR 1948 i Gislövs kommun, Malmöhus län

beviljat dels statsbidrag från statens avdikningsanslag med tietusenetthundraåttio (10.180) kronor, ~~varav till företagets utförande~~ ~~kronor och till en första rensning av avloppen~~ ~~kronor~~,

och dels lån från statens avdikningslånefond med tjugotusennittio (20.090) kronor och samtidigt fastställt arbetsplan för företaget, har följande överenskommelse träffats mellan å ena sidan Lantbruksstyrelsen och å andra sidan företaget genom dess ~~styrelse~~ förtroendeman, ~~samtliga intressenter båda intressenter ende intressent.~~

§ 1.

Lantbruksstyrelsen utbetalar till företaget såsom förskott högst en tredjedel av statsbidraget och en tredjedel av lånet, sedan Styrelsen godkänt dels för detta kontrakts fullgörande lämnad säkerhetsförbindelse och dels för lånets återbetalning ställd med behörig borgen eller annan säkerhet försedd skuldförbindelse samt hos Lantbruksstyrelsen genom intyg av stats- eller kommunaltjänsteman eller eljest av två trovärdiga, ojäviga personer, som icke äro intressenter i företaget, styrkts, att arbetet på allvar igångsatts. Ytterligare utbetalning av bidraget och lånet sker efter Lantbruksstyrelsens bestämmande i den mån kostnaderna för utfört arbete och inköpt materiel motivera utbetalning eller arbetet slutförts och detta styrkts av lantbruksingenjör eller annan behörig tjänsteman.

§ 2.

Bidrags- och låntagare förbinder sig:

att i noggrann överensstämmelse med den fastställda arbetsplanen med de eventuella ändringar däri, som Lantbruksstyrelsen kan komma att efter framställning besluta, utföra företaget till den 1 september 1953

STATENS REPRODUKTIONSANSTALT 401449

att under året närmast efter avsyningen utföra en första rensning av i företaget ingående avlopp före september månads utgång;

att bestrida vad utöver beviljade statsmedel kan erfordras för företagets fullbordande, däri inberäknat kostnad för en första rensning av avloppen och till vederbörande lantbruksnämnd utgående gottgörelse för arbetsledning, avsyning m. m. samt vid dylika förrättningar erforderlig hantlangning;

att underhålla det utförda arbetet intill dess sådan underhållsskyldighet kan varda annan i laga ordning ålagd eller vederbörande därifrån befriats;

att vid arbetets utförande och underhållsskyldighetens fullgörande vidkännas Lantbruksstyrelsens inseende och kontroll;

att när sådant av Lantbruksstyrelsen eller av vederbörande tjänsteman inom lantbruksnämnden påfordras, förete behörigen verifierade räkenskaper för företaget ävensom att, därest torrläggningskostnad, vartill statsmedel beviljats, beräknats till högre belopp än verkliga kostnaden, efter föreskrift av Lantbruksstyrelsen vidkännas motsvarande minskning av bidraget och lånet;

att fullgöra de övriga åtaganden, som enligt Kungl. Maj:ts kungörelser angående villkoren för statsbidrag från statens avdikningsanslag och lån från statens avdikningslånefond åligga mottagare av ifrågavarande statsmedel; samt

att vid företagets utförande iakttaga de föreskrifter, som av Kungl. Maj:t eller Lantbruksstyrelsen härutöver må hava meddelats.

§ 3.

Har obehörig avvikelse från den fastställda arbetsplanen skett eller har arbetet icke utförts inom därför bestämd tid och Lantbruksstyrelsen ej heller medgivit anstånd med dess utförande eller skulle Styrelsen finna den säkerhet, som blivit ställd för lånets återbetalning, icke vidare nöjaktig, och ny säkerhet, som av Styrelsen godkännes, icke avlämnas inom bestämd tid eller erlägges icke den bestämda annuiteten i behörig tid, äger Lantbruksstyrelsen att inställa all vidare utbetalning av statsmedlen samt att återfordra vad därav uppburits. Å sålunda lyftade och återburna medel skall erläggas fem procent årlig ränta från lyftningsdagen till dess betalning sker.

§ 4.

Kostnader, som i följd av erhållna statsbidrag och lån må hava föranletts för Lantbruksstyrelsen, skola bestridas av respektive mottagare av dessa medel.

§ 5.

Detta kontrakt må av bidrags- och låntagaren när som helst uppsägas, dock, om någon del av beviljade statsmedel utbetalats, under villkor att återbäring därav sker enligt bestämmelserna i § 3.

Detta kontrakt är upprättat i två likalydande exemplar, varav vardera kontrahenten tagit ett.

Tjärdingslöv den 22 augusti 1952.

Bernt Andersson

Att lantbrukaren Berndt Andersson, Tjärdingslöv nr 10 per Tjärdingslöv

i bägges vår närvaro egenhändigt undertecknat förestående kontrakt, intyga:

C. H. Wallén	Arthur Andersson
Lantbruksingenjör	Lantbrukselev,
Adress Malmö	Adress Tjärdingslöv

Kungl. Lantbruksstyrelsen antager detta kontrakt.

Stockholm den 17 oktober 1952.

Thomas Wernschall

Ingvald Öjefors

Vederbörandes uppmärksamhet fästes å bestämmelserna dels i 7 kap. 58 § vattenlagen, vari stadgas att, därest företaget icke bragts till slut inom tid som i utlåtandet föreskrivits, vare frågan om företaget förfallen; dock att vattendomstolen må på förenämnda tids utgång gjord ansökning bevilja anstånd med företagets fullbordande, och dels i 13 kap. 17 § vattenlagen, vari stadgas att, därest det framtida underhållet försummas, Konungens Befallningshavande eller annan myndighet Konungen bestämmer äger själv bota bristen på den försumliges bekostnad.

RAPPORT

LANTBRUKSSTYRELSEN
4 SEP. 1952
DIARIE Nr 01313
SAK Nr

över verkställd besiktning

Företag: dikningsföretaget Fjärdingslöv-Åkarp av år 1948 i Gislövs kommun,
(namn, socken och län)
Malmöhus län.

Ordf. i styrelsen: Lantbrukaren Berndt Andersson,
~~Portroendomen~~:
~~Rode intressent~~: Gylle, Fjärdingslöv.

ANSLUT
DEN 17 OKT. 1952
LANTBRUKSSTYRELSEN

Arbetsplanen fastställd den 18 juni 1952.

Ändring medgiven den

Bidrag från statens avdikningsanslag 10180 kronor

Lån från statens avdikningslånefond 20090 kronor

Arbetstid enl. synemännens utlåtande till den 24/11 1958.

Arbetstid enl. kontrakt med Lantbruksstyrelsen till den 1/9 1953

Förlängning medgiven av Vattendomstolen till

Förlängning medgiven av Lantbruksstyrelsen till

Vid förrättningen, som verkställts av undertecknad den 22 augusti 1952, har befunnits att företaget utförts i överensstämmelse med den fastställda arbetsplanen. Föreslås, att företaget godkännes.

De verkliga kostnaderna för företagets utförande motsvara de beräknade.

Malmö den 3 september 1952.

C.H. Wallér

C.H.Wallér

Fjärdingslöv ---
Ordf. Lantbr. Berndt Andersson
Fjärdingslöv 10 ~~Gylle~~, Fjärdingslöv
Ant. kontr (när sf klar)
Godk. helt
Utbet. Ordr. 10 180, lån 20090 till sparbanken

Lantbruksstyrelsen 3068. 1950 maj. 5 000.

STATENS REPRODUKTIONSANSTALT
208750

LANTBRUKSINGENJÖREN
I
MALMÖHUS LÄN
MALMÖ
Tel. 72680.

Lantbruksingenjör Claes-Henric Wallér
Bostadstelefon 79610

LANTBRUKSSTYRELSEN
4 SEP. 1952
DIARIE Nr 1313
SAK Nr

SLUT
DEN 17 OKT. 1952
I
LANTBRUKSSTYRELSEN

Till

Kungl. Lantbruksstyrelsen.

För dikningsföretaget Fjärdingslöv-Åkarp av år 1948 i Gislövs kommun, Malmöhus län, översändes härmed följande:

1/ Kontrakt i 2 exemplar.

2/ Skuldförbindelse med borgensförbindelse.

3/ Taxeringsbevis, 3 st.

4/ Rekvisitioner å beviljat statsunderstöd.

5/ Rapport över verkställd besiktning.

Malmö den 3 september 1952.

C.H. Wallér

(1981)

Avskrift.

J 1313/52

SL/MG

Länsstyrelsen i Malmöhus län,
Malmö.

Sedan Lantbruksstyrelsen genom beslut den 18 juni 1952 beviljat lån från statens avdikningslånefond med 20.090 kr till utförande av DIKNINGSFÖRETAGET FJÄRDINGSLÖV - ÅKARP ÅR 1948 i Gislövs kommun, Malmöhus län, får Lantbruksstyrelsen härigenom lämna uppgift å de fastigheter inom företaget, vartill sagda lån beräknats utgå.

Fastighet	Registernummer	Ägare vid tidpunkten för låneansökningen
Gislövs socken		
Idala	1^{1}	Otto, Arthur och Magda Christoffersson samt Gunhild Christoffersons dödsbo
Åkarp	1^{4}	Theodor Persson
Gylle socken		
Fjärdingslöv	4^{6}	Herman Dahlström
"	4^{7}	Densamme
"	4^{9}	Anna Ohlsson
"	4^{10}	Olof Ivarsson
"	4^{11}	Anna Ohlsson
"	4^{12}	Densamma
"	4^{13}	Densamma
"	4^{14}	Densamma
"	4^{15}	Densamma
"	4^{16}	Olof Ivarsson
"	4^{17}	Anna Ohlsson
"	4^{18}	Densamma
"	10^{1}	Hammarslövs m.fl. församlingars pastorat

Fjärdingslöv 15[3] Klockarehemman

Stockholm den 17 oktober 1952.
Enligt uppdrag

Sune Lindh

Bestyrkes å tjänstens vägnar:
I Kungl. Lantbruksstyrelsen