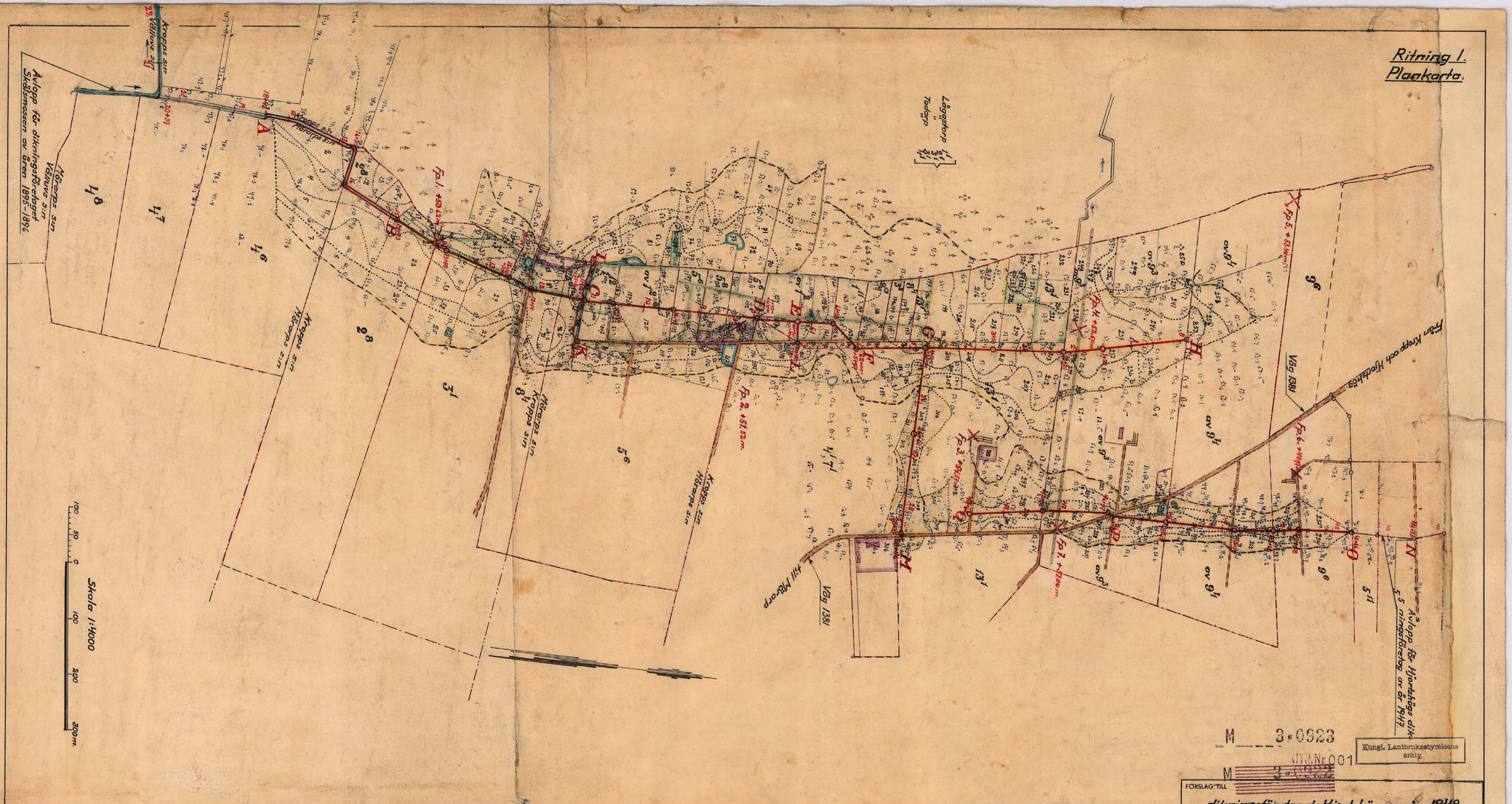

M 3×0923

Kungl. Lantbruksstyrelsens arkiv

M 3×0923

FÖRSLAG TILL

dikningsföretaget Hjortshög av år 1948

I Kropps och Mörarps SOCKEN(-NAR) AV Malmöhus LÄN

UPPRÄTTAT ÅR(-EN) 1948 {I / UTAN} SAMBAND MED SYNEFÖRRÄTTNING ENL. VATTENLAGEN AV

ORIGINAL ~~KOPIA~~

(NAMN)

Statens lantbruksingenjör

(TITEL)

ANTAL RITN. ST. 3

KUNGL. LANTBRUKS-STYRELSENS ARKIV Nr 2379-1

Ritning 2.

Profil- och sektionsritningar.

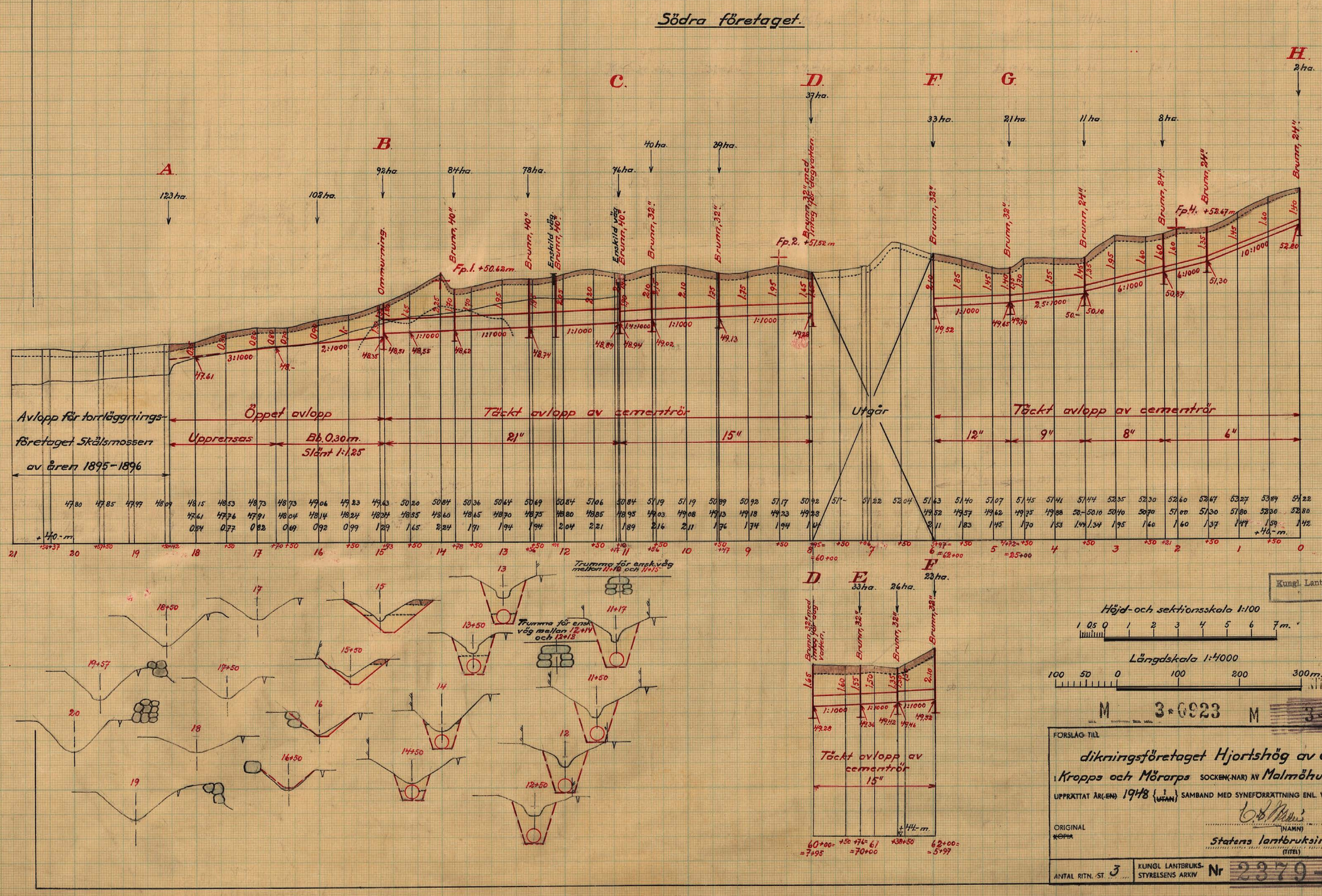

Kungl. Lantbruksstyrelsens arkiv

RITN.NR 002

M 3-0923 M 3-0922

FÖRSLAG TILL

dikningsföretaget Hjortshög av år 1948

i Kropps och Mörarps SOCKEN(-NAR) AV Malmöhus LÄN

UPPRÄTTAT ÅR(-EN) 1948 {I / UTAN} SAMBAND MED SYNEFÖRRÄTTNING ENL. VATTENLAGEN AV

(NAMN)

ORIGINAL
~~KOPIA~~

Statens lantbruksingenjör.
(TITEL)

ANTAL RITN. ST. 3

KUNGL. LANTBRUKS-STYRELSENS ARKIV Nr 2379-2

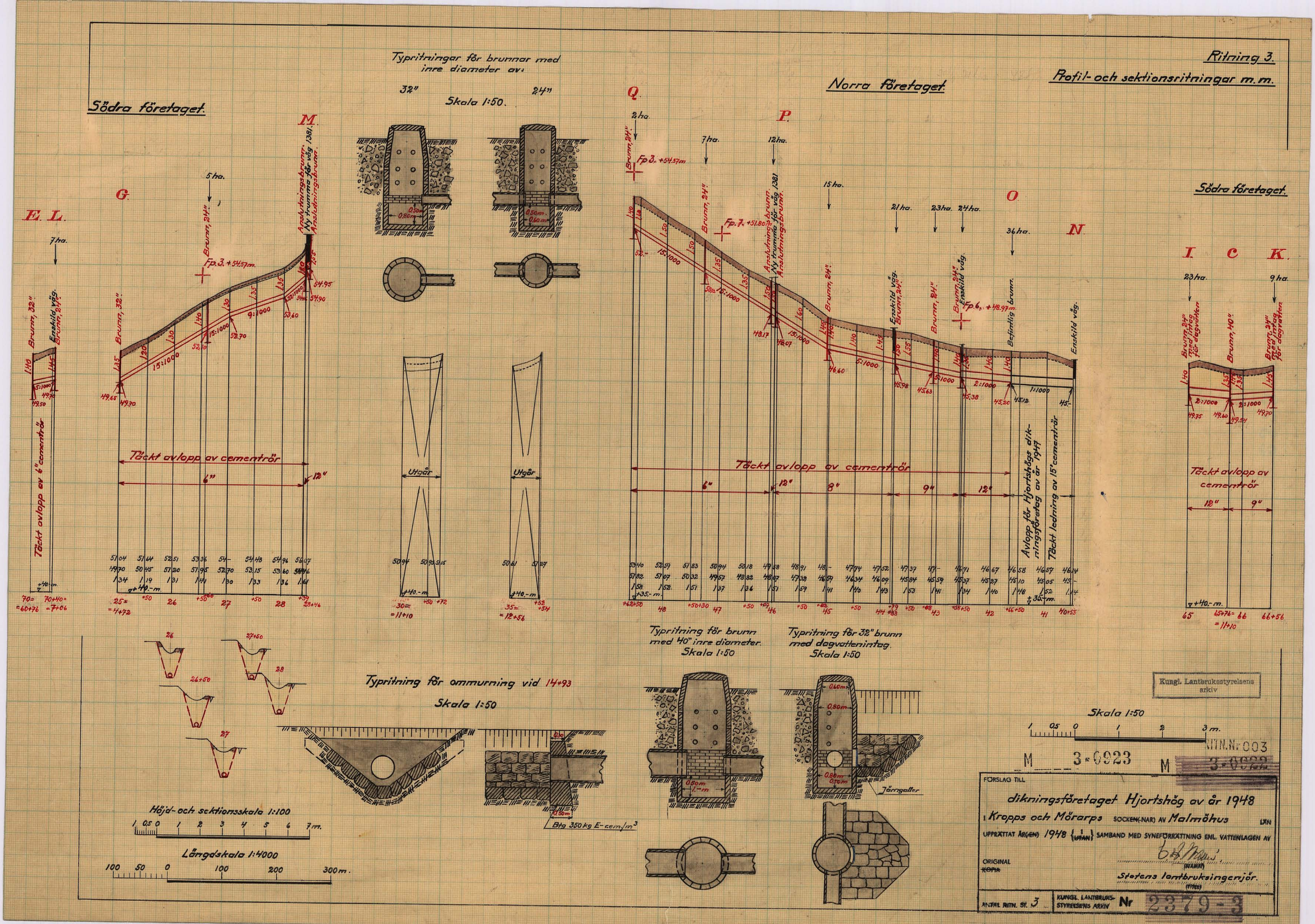
Ritning 3.
Profil- och sektionsritningar m.m.
Södra företaget.
Norra företaget.
Södra företaget.
Typritningar för brunnar med inre diameter av:
32"
24"
Skala 1:50.
E. L.
G.
M.
Q.
P.
O.
N.
I.
C.
K.
Täckt avlopp av cementrör
Utgår
Avlopp för Hjortshögs dikningsföretag av år 1947
Täckt ledning av 15" cementrör
Typritning för brunn med 40" inre diameter. Skala 1:50
Typritning för 32" brunn med dagvattenintag. Skala 1:50
Typritning för ommurning vid 14+93
Skala 1:50
Btg 350 kg E-cem./m³
Höjd- och sektionsskala 1:100
Långdskala 1:4000
Skala 1:50
Järngaller
Kungl. Lantbruksstyrelsens arkiv
M 3·0923
M 3·0922
RITN. Nr 003
FÖRSLAG TILL
dikningsföretaget Hjortshög av år 1948
I Kropps och Mörarps SOCKEN(-NAR) AV Malmöhus LÄN
UPPRÄTTAT ÅR(-EN) 1948 {1 / UTAN} SAMBAND MED SYNEFÖRRÄTTNING ENL. VATTENLAGEN AV
ORIGINAL
KOPIA
(NAMN)
Statens lantbruksingenjör.
(TITEL)
ANTAL RITN. ST. 3
KUNGL. LANTBRUKSSTYRELSENS ARKIV Nr 2379-3

128

Ser. E XIII komb
2379

M 3★0923

Kungl. Lantbruksstyrelsens
arkiv

Handlingar
till
dikningsföretaget
"Hjortshög av år 1948"
i Kropps och Mörarps socknar,
Malmöhus län.
Upprättade vid syneförrättning
år 1948.

komb 1952
LANTBRUKSSTYRELSEN
31 OKT. 1949
DIARIE Nr
SAK Nr

350

Nederbördsområdet 94 Råån.

Handlingar

till

dikningsföretaget

Hjortshög av år 1948

i Kropps och Mörarps socknar,

Malmöhus län.

Upprättade vid syneförrättning

år 1948.

Innehåller 137 sidor.

Härtill hör 3 ritningar.

Översiktskarta.



Skala 1:100000.

Protokoll, fört vid sammanträden för synefärrättning enligt 10 kap. vattenlagen angående torläggning av mark till Hjortshög n:rio 4 och 7 m. fl. hemman i Kropps och Möraryps socknar, Malmöhus län.

År 1948 den 10 september inställde sig undertecknad, förrättningsman, samt skiftesgodemännen Gustaf Bengtsson, Slättäng, Möarp och Edvin Olsson, Hjortshög, Möarp hos lantbrukaren Erik Hj. Nilsson, Hjortshög, för att enligt Länsstyrelsens förordnande (bil. 1) handlägga synefärrättning enligt 10 kap. vattenlagen angående torläggning av mark till Hjortshög n:rio 4 och 7 m. fl. hemman i Kropps och Möarps socknar, Malmöhus län. Kungörelse om sammanträdet, som förrättningsmannen den 8 juli 1948 översänt till pastorsämbetena i Kropps och Möarps församlingar, hade anslagits för respektive församlingar söndagen den 11 juli 1948 (bil. 2 och 3). Kungörelsen hade även varit införd i Skånska Dagbladet lördagen den 10 juli 1948. En avskrift av kungörelsen hade den 8 juli 1948 översänts till Länsstyrelsen. Till kände sakägare hade förrättningsmannen den 12 juli 1948 översänt underrättelse om sammanträdet. Särskild förteckning (bil. 4) hade upprättats över avsända kungörelse, kallelse och underrättelse.

Följande sakägare hade tillstädeskommit:

Följanden till förrättningen:

Lantbr. Erik Hj. Nilsson, Hjortshög per Möarp; äg 3/4 mtl. Hjortshög 4 och

3/4 mtl. Hjortshög 7', gemensam ägovidd, i Kropps socken (lgf. 24/3 1943 § 208).

Övriga sakägare och ombud:

Friherre Carl Bennet, Vasatorp; äg. 3/16 mtl. Lågastorp 1', 3/8 mtl. Lågastorp 2', 1/2 mtl. Lågastorp 3', torpet Todarp 3' samt 1 mtl. Todarp 4', gemensam ägovidd, ävensom avs. Hjortshög 9[13], allt i Kropps s:n (lgf. 14/10 1904 § 294 och 10/6 1914 § 514); genom inspektoren Malte Mårtensson (bil. 5).

Fru Asta Borg, Bangsbo och fru Evy Hofvendahl, Årupsgård; äg. gemensamt avs. Hjortshög 1[11] och 1[12], 17/1536 mtl. Hjortshög 5[6], avs. Hjortshög 5[8] och 1/16 mtl. Hjortshög 8[4], allt i Kropps socken, samt 1113/5208 mtl. Hjortshög 3[2] och 251/630 mtl. Hjortshög 5[6], allt i Mörarps socken; genom sin fader lantbrukaren Arthur Olsson, Sjunnetorp (bil. 6 och 7).

Lantbr. Åke Nilsson, Hjortshög; äg. 11/64 mtl. Hjortshög 2[8] och 1/4 mtl. Hjortshög 3' i Kropps s:n samt 1/16 mtl. Hjortshög 4[6] och 1/32 mtl. Hjortshög 4[7] i Mörarps socken.

~~Lantbr. Arne Osslén, Skromberga, arr. de fru Asta Borg och fru Evy Hofvendahl tillhöriga fastigheterna Hjortshög 1[11], 1[12], 5[6], 5[8] och 8[4] i Kropps s:n samt Hjortshög 3[2] och 5[6] i Mörarps s:n.~~

Lantbr. Ingvar Lennsson, Hjortshög, arr. den Kungl. Maj:t och Kronan tillhöriga fastigheten Hjortshög 13' (avst.) i Kropps s:n.

Lantbr. Gunnar Nilsson, Hjortshög, äg. 2/9 mtl. Hjortshög av 1[2] i Kropps s:n (lgf. den 6/8 1947 n:r 800).

Lantbr. Harald Persson, Hjortshög, äg. 5/48 mtl. Hjortshög av 9[3] i Kropps s:n (lgf. den 5/4 1944 § 243) samt avs. Hjortshög 9[17] i Kropps s:n (lgf. 4/4 1945 § 268).

Lantbr. Arvid Andersson, Hjortshög, äg. 5/48 mtl. Hjortshög av 9[4] i Kropps socken (lgf. den 11/5 1925 § 242 och den 9/6 1925 § 306).

Fröken Asta Andersson, Hjortshög, äg. 1/24 mtl. Hjortshög 9[6] i Kropps s:n (lgf. d. 5/6 1940 § 314) genom förmyndaren Arvid Andersson, Hjortshög (kl. 10).

Lantbr. Lars Larsson, Hjortshög, äg. 12/300 mtl. Hjortshög 5[11] i Kropps s:n (lgf. d. 31/10 1917 § 298).

Landbruksnämnden i Malmöhus län, förande talan för den Kungl. Maj:t och Kronan tillhörige fastigheten Hjortshög 13' i Kropps socken, genom landtbruksdirektören Wilhelm Ohlsson.

Skolstyrelsen i Kropps socken, förande talan för Hjortshögs skola genom ledamoten och tillsyningsmannen för skolan, lantbrukaren Arvid Andersson, Hjortshög (kl. 11).

~~Styresmannen för torläggningsföretaget Skälsmossen av åren 1895-1896, löjtnant Stig Axelsson, Elerbuga gård.~~ ej

~~Styresmannen för dikningsföretaget Hjortskög av år 1947, lantarukaren Nils Nilsson, Hjortskög 11~~ ej

Vägförvaltningen i Malmöhus län genom ingenjören Simon Danielsson (bil. 8) biträdd av vägingenjören Hugo Håkansson. V

§ 1.

Det för förrättningsmannen utfärdade förordnandet upplästes och bilades protokollet (bil. 1)

§ 2.

Jäv mot synemännen hade ingen att anmäla. Synemännen visste sig ej heller stå i jävsförhållande till nu kände sakägare. Godemännen förklarade, att de avlagt föreskriven ed och att de innehade uppdrag att vara skiftesgodemän.

§ 3.

Laga hinder mot förrättningen hade ingen att anmäla.

§ 4.

Förrättningsmannen framlade en plankarta över de områden, som komma att be-

röras av det planerade torrläggningsföretaget, samt profil- och sektionsritningar över de avlopp, vilkas upptagande påyrkats vid förundersökningarna.

§ 5.

Förrättningsmannen meddelade, att Harald Persson och Arvid Andersson vid förundersökningarna i juli 1947 undertecknat en handling med förklaring, att de förenade sig med sökanden till syneförrättningen. Persson och Andersson erkände sina namnteckningar på handlingen, varefter densamma vitsordades genom synemännens påskrift (bil. 9).

§ 6.

Överlade synemän och delägare om det planerade dikningsföretagets omfattning och diskuterade sträckningarna för de nya avlopp, som skulle upptagas.

Då det av överläggningarna framgick, att det på grund av terrängförhållandena vore nödvändigt att avleda vattnet från sökandenas marker dels norr ut till avloppet för dikningsföretaget Hjortshög av år 1947 (förslagsställare e.o. lantoruksingenjör Erik Alström), dels söder ut till avloppet för torrläggningsföretaget Skälsmossen av åren 1895/96, förklarade förrättningsmannen, att det nu planerade företaget kommer att uppdelas i två av varandra i kostnadshänseende avvarande företag eller dikningssamfälligheter, vilka skulle kallas Södra företaget, respektive

Norra företaget.

§ 7.

Beslöts, att synegången skulle företagas omedelbart efter sammanträdet, då sakägarne närmare skulle precisera sina yrkanden beträffande nya avlopp.

§ 8.

Då intet ytterligare förekom, avslutades sammanträdet med tillkännagivande att nytt sammanträde i ärendet komme att hållas hos lantbrukaren Erik Hj. Nilsson i Hjortshög tisdagen den 19 oktober 1948 kl. 10.

Hjortshög den 10 september 1948.
Å tjänstens vägnar:
E. H. Nilsson
Statens lantbruksingenjör.

Gustav Bergstrom Edvin Ohlsson
Gode män.

År 1948 den 19 oktober inställde sig synemännen hos lantbrukaren Erik Hj. Nilsson i Hjortshög för att åter handlägga syneförrättningen.

Följande sakägare hade tillstädeskommit:

Lantbr. Erik Hj. Nilsson, Hjortshög; ✓

Friherre Carl Bennet, Vasatorp, genom inspektoren Malte Mårtensson (bil. 5). ✓

√ Fru Asta Borg, Bangsbo, och fru Evy Hofvendahl, Årups gård, genom sin fader, lantbrukaren Arthur Olsson, Sjunnstorp (bil. 6 och 7).

ej ~~Lantbr. Åke Nilsson, Hjortshög~~

√ Lantbr. Ingvar Sonesson, Hjortshög

√ Lantbr. Gunnar Nilsson, Hjortshög

√ Lantbr. Harald Persson, Hjortshög

√ Lantbr. Arvid Andersson, Hjortshög

√ Fröken Asta Andersson, Hjortshög, genom förmyndaren Arvid Andersson, Hjortshög (bil. 10).

ej ~~Lantbr. Lars Larsson, Hjortshög~~

Lantbruksnämnden i Malmöhus län genom ~~lantbruksdirektören Wilhelm Ohlsson~~ lantbruksassistenten Harald Jeppsson (bil. 20).

√ Skolstyrelsen i Kropps socken genom lantbrukaren Arvid Andersson, Hjortshög (bil. 11).

ej ~~Vägförvaltningen i Malmöhus län genom ingenjören Simon Danielsson (bil. 8).~~

Kungl. Telegrafverket genom linjeingenjören Bertil Möller (bil. 18-19).

§ 9a.

Protokollet för sammanträdet den 10 september 1948 upplästes och godkändes.

§ 9b.

Till protokollet anteknades följande uttalanden och yrkanden från synegången den 10 september 1948.

A. Beträffande avlopp från Hjortshögs skola m. m.

1) Ingvar Sonesson: "Vattnet från en del marker öster om vägen från ~~Kropp och~~ Mörarp över Hjortshög till ~~[illegible]~~ Kropp eller väg 1381 avrinner nu söder ifrån utmed vägens östra sida till en vägtrumma, som ligger ungefär mitt för skolhuset. Sedan vattnet passerat trumman, avledes det vidare norr ut utmed vägens västra sida till punkten 28+39 och skulle sedan rätteligen fortsätta väster ut i gränsen mellan Hjortshög 4,7 å ena sidan samt Hjortshög 13 å den andra. Då det nuvarande avloppet i gränsen är mycket bristfälligt, följer vattnet emellertid ej gränsen utan rinner ut över markerna till Hjortshög 13, vilka därigenom skadas och försumpas". Sonesson ansåg, ~~[illegible]~~ att ett nytt täckt avlopp borde upptagas i gränsen (diksträckan 4+72 = 25 – 28+39) samt att en ny trumma borde byggas genom vägen (sträckan 28+39 – 28+46), så att vattnet från skolhustomten kunde avledas till en ny brunn vid vägens östra sida eller till punkten 28+46.

2) Lantbruksdirektör Ohlsson instämde med Sonesson.

3) Arvid Andersson, tillsyningsman för Hjortshögs skola, framhöll, att det vid flöden står vatten i skolans källare samt att av-

loppet från skolan är bristfälligt. Andersson instämde med Jonsson beträffande behovet av dels nytt avlopp i sträckningen 4+72 = 25 - 28+39, ~~samt~~ dels ny trumma genom vägen.

4. Ingenjör Danielsson meddelade, att vägförvaltningen var villig att bygga en ny trumma med anslutningsbrunnar i sträckningen 28+39 - 28+46 mot att vägförvaltningen ~~i så fall~~ fordrade ersättning för arbetet.

B. Beträffande Norra företaget.

5. Harald Persson anförde: "Vattnet från östra delarna av fastigheterna Hjortshög 13', arr. Ingvar Jonsson, Hjortshög 9³, ag. Harald Persson och Hjortshög 9⁴, ag. Arvid Andersson, avrinner nu i en sluten ledning norr ut över Hjortshög 9⁶, ag. Asta Andersson, till en brunn, som utförts vid punkten 41+66 för dikningsföretaget Hjortshög av år 1947. Ledningen över Perssons fastighet Hjortshög 9³ är utförd omkring 1920 av 3" tegelrör. Mellan punkterna 46 och 46+07 korsar ledningen väg 1381." Persson yrkade, att ett nytt slutet avlopp skulle upptagas från punkten 41+66, i ungefär samma sträckning som den nuvarande ledningen, till punkten 47+30 i gränsen mellan Hjortshög 9³ och Hjortshög 13' samt att en ny trumma skulle byggas genom vägen mellan punkterna 46 och 46+07. På särskild fråga av förrättningsmannen förklarade Persson, att han ej visste, om ~~därvarande~~ vägstyrelsen eller hans föregångare på fastigheten Hjortshög 9³ utfört den nuvarande 3" ledningen genom vägen.

6. Avid Andersson instämde med ~~Gust~~ Harald Persson. Han framhöll, att den nya ledningen över hans fastighet Hjortshög 9⁴ borde utföras så att hans dräneringsledningar ej skadades.

7. Ingvar Lennsson ansåg, att det nya avloppet borde utstakas söder ut till och genom vägen till gården Hjortshög 13' eller till punkten 48+62. Han framhöll, att Lantbruksnämnden, som höde talan för den av honom arrenderade fastigheten, borde som sökande bistå förrättningen.

8. Lantbruksdirektör Ohlsson instämde med Lennsson.

9. Ingenjör Danielsson framhöll, att det nu finnes en 9" rörbrunna genom vägen ca 100 m norr om infartsvägen till Harald Perssons gård eller i gränsen mellan fastigheterna Hjortshög 9³ och 9¹⁷ å ena sidan samt Hjortshög 9⁴ å den andra. Denna brunna måste alltid finnas, när vägen lutade mot densamma. Den av Harald Persson påfordrade nya brunnen mellan punkterna 46+00 och 46+07 kommer på intet sätt att tjäna vägens intressen. Danielsson ansåg det därför obilligt, om Vägförvaltningen tvingades att utan ersättning bygga den av Persson påfordrade nya brunnen, när Vägförvaltningen då kommer att belastas dels med kostnader för byggnad och underhåll av den nya brunnen, dels med underhållskostnader för den nuvarande 9" brunnen, vilken senare under alla förhållanden måste bibehållas. Danielsson förklarade dock, att Vägförvaltningen skulle bygga den av Persson påfordrade nya brunnen med anslutningsbrunnar om

dikningsföretagets deltog med halva kostnaden.

10. Harald Persson framhöll, att den nuvarande 9" trumman ej kan avbörda det vatten, som vid flöden avrinner till densamma, varför vattnet då rinner över vägen.

11. Lantbruksingenjören framhöll, att det ur torläggningssynpunkt vore lämpligast att bygga en ny trumma mellan punkterna 46+00 och 46+07. Att avdika den del av Harald Perssons fastighet, som ligger väster om vägen och skall avvattnas åt norr, till den nuvarande 9" trumman vore på grund av terränggestaltningarna mindre lämpligt. I så fall måste också 9" trumman ombyggas.

C. Beträffande södra företaget.

12. Harald Persson och Erik Hj. Nilsson yrkade, att ett nytt södra avlopp skulle upplagas från punkten 0+00 söder ut så långt det fordrades för torläggning av deras mark. Det nya avloppet borde i stor utsträckning följa den sträckning (0+00 - 15+00), som utstakats vid förundersökningarna.

13. Arvid Olsson och Gunnar Nilsson ansågo, att det nya avloppet ej i hela sin sträckning borde följa den utstakade linjen. Från punkten 7+95 borde avloppet nämligen enligt deras åsikt fundagas rätt mot norr och förläggas ca 5 m. öster om det nuvarande diket genom Hjortshög 1/2 samt från gränsen mellan Hjortshög 1/2 och 1" brytas av mot öster till punkten 5+97.

14. Erik Hj. Nilsson fordrade ett sidoavlopp upp till sin gräns, om det nya avloppet kommer

att upptagas på sätt Arthur Olsson och Gunnar Nilsson föreslagit, förslagsvis till den å plankartan med ägofigurnumma 179 betecknade graven.

15. Arthur Olsson ansåg det nödvändigt, att upptaga sidvavlopp från punkten 11+10 dels åt öster ca 75 m, dels åt väster fram till Vasaloppsgräns, ca 70 m. Båda sidvavloppen borde förläggas något söder om nuvarande diken i gränsen mellan Hjortshög 5^6 och 1^2.

16. Åke Nilsson ansåg, att det nya avloppet ej behövde utföras tänkt längre än till punkten 15+00. Från denna punkt behövde antagligen det nuvarande öppna diket endast upprensas eller i mindre omfattning fördjupas.

17. Det påpekades av Arthur Olsson, att en telefonkabel korsar avloppet mellan punkterna 11+50 och 12+00.

§ 10.

Inspektoren Malte Mårtensson, ombud för fiskerre Carl Bennet, lantbrukaren Arthur Olsson, ombud för Asta Borg och Evy Hofvendahl, samt lantbrukaren Arvid Andersson, ombud för Kropps skolstyrelse, förklarade, att deras huvudmän vill som sökande biträda förrättningen. och undertecknade därom särskild föreningshandling (bil. 13). Handlingen vitsordades genom synemännens påskrift.

§. 11.

Förrättningsmannen meddelade, att Lantbruksnämnden i Malmöhus län, som för-

vallads den av Ingvar Sonesson arrenderade fastigheten Hjortshög 13', i skrivelse till honom den 2 oktober 1948 förklarat sig vilja som sökande bibråda förrättningen (bil. 12).

§ 12.

Förrättningsmannen meddelade, att underrättelse om förrättningen och dagens sammanträde översänts till distriktschefen, Kungl. Telegrafverket, Malmö, den 14 september 1948 (bil. 14).

§ 13.

Förrättningsmannen meddelade, att han jämlikt bestämmelserna i 10 kap. 52 § patentlagen infordrat yttrande från Vägförvaltningen (bil. 15-17).

§ 14.

Lämnades följande uppgifter om åkerarealen vid de av nedannämnda sökägare ägda fastigheterna:

Åke Nilsson	65 ha	3000
Carl Bennet (Vasatorp)	80 "	3000
Asta Berg och Evy Hofvendahl (Sjunnetorp)	35 "	6000
Carls Hg. Nilsson	50 "	2,300
Gunnar Nilsson	14 "	
Ingvar Sonesson	18 "	
Harald Persson	15 "	
Arvid Andersson	14 "	
Asta Andersson	6 "	

§ 15.

Till protokollet antecknades, att kostnaderna för handläggning m. m. under synförrättningen beröpte till 395 kr, vilka förskotterats av Ingvar Sonesson.

§ 16.

Förrättningsmannen redogjorde för det nu upprättade förslaget samt framlade förslagshandlingar och ritningar. Förslagshandlingarna upplästes i vissa delar och bilades protokollet:

Vårdningslängderna	bil. Aa, Ab och Ac
Kostnadsförslagen	bil. Ba, Bb och Bc.
Arbetsbeskrivningen	bil. C.

§ 17.

Avgavs synemännens utlåtande (bil. D), varefter kostnadsfördelningslängderna upplästes (bil. Da och Db).

§ 18.

Förrättningsmannen redogjorde för bestämmelserna rörande bidrag och lån av statsmedel till anläggningsföretag.

§ 19.

Delägarne beslöto att ansöka om bidrag från statens avdikningsanslag till kostnaderna för föreliggande utförande. De uppdrogo åt lantbrukaren Ingvar Sonsson, Hjortskog per Norup och vid förfall för honom åt lantbrukaren Erik Hj. Nilsson, Hjortskog per Norup att hos Kungl. Lantbruksstyrelsen ansöka om

största möjliga bidrag från statens avdikningsanslag,

att, om bidrag beviljas, å delägarnas vägnar dels avsluta kontrakt med Kungl. Lantbruksstyrelsen om företagets utförande, dels underteckna för bidragets utbekommande erforderliga förbindelser och revisioner.

§ 20.

Vissa delägare förklarade, att de även ville ansöka om lån från statens avdikningslånefond, varom särskild handling senare skulle upprättas.

§ 21.

Sedan delägarna förklarat sig beredda att omedelbart välja styrelser, förrätts följande val.

Södra företaget.

Styrelse; lantbr. Ingvar Sonesson, Erik Hj. Nilsson och Gunnar Nilsson, alla med adress Hjortshög, Mörarp. Till ordf. och verkställande ledamot utsågs Ingvar Sonesson.

Styrelsesuppleant; lantbr Åke Nilsson, Hjortshög, Mörarp.

Norra företaget.

Styrelsemän; lantbr. Ingvar Sonesson, Hjortshög, Mörarp.

Revisorer för båda företagen; lantbr. Karl Erik Berg, Bångsbo, Mörarp, och lantbr. David Andersson, Hjortshög, Mörarp.

§ 22.

Uträlnades ersättningarna till skiftesgodemännen sålunda;

Gustaf Bengtsson	26
Edvin Olsson	22
Kronor	48

Ersättningarna utbetalades av Ingvar Sonesson.

§ 23.

Överlämnades till Ingvar Sonesson 1 häfte synsförrättningshandlingar samt en papprulle innehållande 3 ritningar på väv, allt tillhörande Hjortshögs dikningsföretag av år 1947. Handlingarna och ritningarna hade Sonesson vid undersökningarna 1948 lånat till 1:ste assistenten C. H. Monkell. Handlingarna och ritningarna skulle av Sonesson återställas till ordföranden i styrelsen för Hjortshögs dikningsföretag av år 1947, lantbrukaren Nils Nilsson.

§ 24.

Då intet ytterligare förekom, upplästes och godkändes protokollet, varefter förrättningen förklarades avslutad och sammanträdet upplöstes.

Hjortshög den 19 oktober 1948.

Å tjänstens vägnar:

C. H. Waller

Statens lantbruksingenjör

Edvin Olsson

Gustaf Bengtsson

Ide märe

55

Ek.D. nr 686 1944.

~~241~~ / 1944 ~~67~~ / 1945

Ink. till Lantbruksingenjörskontoret den 29/11 1944.

Bil. 1. 17

Bil. 1.

39 / 1946

LÄNSSTYRELSEN I MALMÖHUS LÄN

RESOLUTION.

Översändes till lantbruksingenjören i Malmöhus län, - - - - - - - som förordnas att, därest laga hinder ej möter, i behörig ordning företaga den i inneliggande ansökan omförmälda förrättning; skolande bevis om detta förordnandes emottagande skyndsamt hit insändas.

Malmö i landskansliet den 25 november 1944.

På länsstyrelsens vägnar:

T. Kinnman

E. Wessman

Erhållit d. 29/11

55

Ank. D. nr 686 år 1944
Länsstyrelsen i Malmöhus län.
Lantbruksavd.

Till

Länsstyrelsen i Malmöhus län.

Vördsamt anhålles härmed om förordnande för behörig förrättningsman att handlägga syneförrättning enligt vattenlagen för torrläggning av marker till Hjortshög nr 4 ock 7 i Kropps socken.

Av förrättningen torde även beröras marker tillhörande Hjortshög nr 1 ägare Oskar Hansson, Hjortshög nr 5 ägare Artur Olsson, samt Vasatorps gård ägare friherre Carl Bennet.

Av de marker till Hjortshög nr 4 ock 7 som beröras äges ett område av Kungl. Egnahemsstyrelsen ock är utarrenderat till Ingvar Sonesson.

Hjortshög per Mörarp den 21/11 1944

Erik Hj. Nilsson

telefon Hjortsby 3

Förordnas

Bil. 2.

Kungörelse ang. sammanträde för syneförrättning enligt 10 kap. vattenlagen.

Kungörelse.

Sammanträde för syneförrättning enligt 10 kap. vattenlagen angående torrläggning av marker till Hjortshög n:ris 4 och 7 m.fl. hemman i Kropps och Mörarps socknar, Malmöhus län, kommer att hållas hos lantbrukaren Erik Hj. Nilsson, Hjortshög, fredagen den 10 september 1948 kl. 10, då vederbörande sakägare hava att tillstädeskomma personligen eller genom lagligen befullmäktigade ombud. Av förrättningen kommer att beröras dels marker till Hjortshög 1, 2, 3, 4, 5, 7, 8, 9 och 13 samt Vasatorp i Kropps s:n ävensom Hjortshög 3, 4 och 5 i Mörarps socken, dels allmänna vägen ~~Hjortshög-Rosenlund Mörarp~~ från Mörarp över Hjortshög till Kropp eller väg 1381, dels torrläggningsföretagen "Skälsmossen av åren 1895--1896" och "Hjortshög av år 1947".

Malmö den 7 juli 1948.

Å tjänstens vägnar:

C.H. Wallér

C.H.Wallér.

Statens lantbruksingenjör.

Att förestående kungörelse anslagits för Kropps församling söndagen den 11 juli 1948 betygar:

Valle Andersson

Kalle

Anhålles, att förestående kungörelse fortast möjligt måtte anslås för Kropps församling samt därefter, med bevis om att den anslagits, återsändas till förrättningsmannen under adr. Länsstyrelsen, Malmö.

Bil. 3.

Kungörelse ang. sammanträde för syneförrättning enligt 10 kap. vattenlagen.

Kungörelse.

Sammanträde för syneförrättning enligt 10 kap. vattenlagen angående torrläggning av marker till Hjortshög n:ris 4 och 7 m.fl. hemman i Kropps och Mörarps socknar, Malmöhus län, kommer att hållas hos lantbrukaren Erik Hj. Nilsson, Hjortshög, fredagen den 10 september 1948 kl. 10, då vederbörande sakägare hava att tillstädeskomma personligen eller genom lagligen befullmäktigade ombud. Av förrättningen kommer att beröras dels marker till Hjortshög 1, 2, 3, 4, 5, 7, 8, 9 och 13 samt Vasatorp i Kropps s:n ävensom Hjortshög 3, 4 och 5 i Mörarps socken, dels allmänna vägen ~~Hjortshög-Rosenlund-Mörarp~~ från Mörarp över Hjortshög till Kropp eller väg 1381, dels torrläggningsföretagen "Skälsmossen av åren 1895-1896" och "Hjortshög av år 1947".

Malmö den 7 juli 1948.

Å tjänstens vägnar:

C.H. Wallér.

C.H. Wallér.

Statens lantbruksingenjör.

Att förestående kungörelse anslagits för Mörarps församling söndagen den 11 juli 1948 betygar:

Karl Andersson
Ikale

Anhålles, att förestående kungörelse fortast möjligt måtte anslås för Mörarps församling samt därefter, med bevis om att den anslagits, återsändas till förrättningsmannen under adr. Länsstyrelsen, Malmö.

Bil. 4.

Förteckning över avsända kungörelser, kallelser och underrättelser.

Adressat. 1.	Adress. 2.	Datum för underrättelsens avs. 3.
Pastorsämbetet i Kropps församling ✓ / kungörelse/	Mörarp	8/7 1948
Pastorsämbetet i Mörarps församling ✓ / kungörelse/	"	" "
f.Landstingsmannen Hjalmar Andersson ✓ / god man/,Bokhagen,	"	" "
Lantbrukaren Edvin Olsson/ god man/, ✓ Hjortshög 6,	"	" "
Länsstyrelsen /avskrift av kungörelse/	Malmö	" "
Kungl. Lantbruksstyrelsen	Stockholm	12/7 "
Vägförvaltningen	Malmö	" "
Friherre Carl Bennet, Vasatorp,	Hälsingborg	" "
Lantbrukaren Erik Hj. Nilsson,Hjortshög,	Mörarp	" "
" Arthur Olsson, Sjunnetorp,	"	" "
" Åke Nilsson, Hjortshög,	"	" "
" Arne Osslén, "	"	" "
" Ingvar Sonesson, "	"	" "
" Gunnar Nilsson, "	"	" "
" Harald Persson, "	"	" "
" Arvid Andersson, "	"	" "
" Lars Larsson, "	Hälsingborg	" "
Styresmannen för torrläggningsföretaget "Skälsmossen av åren 1895-1896, löjtnanten Stig Axelsson, Ekeberga gård,	Tågarp	" "
Styresmannen för dikningsföretaget "Hjortshög av år 1947", lantbrukaren Nils Nilsson, Hjortshög 11,	Mörarp	" "

Malmö den 12 juli 1948.

Å tjänstens vägnar:

C.H.Wallér.

Statens lantbruksingenjör.

Bilaga 5.

FULLMAKT

för inspektoren Malte Mårtensson eller den, han i sitt ställe sätter att vid syneförrättning enligt vattenlagen för torrläggning av mark tillhörande Hjortshög nr 4 och 7 m.fl. hemman i Kropps och Mörarps sock nar av Malmöhus län å mina vägnar föra talan samt ingå förening och göra yrkande, som i 10 kap. 58 § vattenlagen omförmäles, ävensom att söka lån av statsmedel till kostnader för företaget. Ombudets laga åtgärder godkännas.

Vasatorp den 10 september 1948.

Carl Bennet.

Bevittnas:

Kungl. Lantbruksstyrelsens formulär K. 92 a.
1. 1946. 5000.

STATENS REPRODUKTIONSANSTALT
45646

Bilaga 6

FULLMAKT

för lantbrukaren Arthur Olsson, Sjunnetorp eller den, han i sitt ställe sätter att vid syneförrättning enligt vattenlagen för torrläggning av mark tillhörande Hjortshög nr 4 och 7 m.fl. hemman i Kropps och Mörarps sockenar av Malmöhus län å mina vägnar föra talan samt ingå förening och göra yrkande, som i 10 kap. 58 § vattenlagen omförmäles, ävensom att söka lån av statsmedel till kostnader för företaget. Ombudets laga åtgärder godkännas.

Bangsbo den 27 september 1948.

Asta Borg

Asta Borg.

Bevittnas:

Hans Ossbin

Ebba Brandt

Kungl. Lantbruksstyrelsens formulär K. 92 a.
1. 1946. 5000.

STATENS REPRODUKTIONSANSTALT
45646

Bilaga 7. 24

FULLMAKT

för lantbrukaren Arthur Olsson, Sjunne-torp eller den, han i sitt ställe sätter att vid syneförrättning enligt vattenlagen för torrläggning av mark tillhörande Hjortshög nr 4 och 7 m.fl. hemman i Kropps och Mörarps socknar av Malmöhus län å mina vägnar föra talan samt ingå förening och göra yrkande, som i 10 kap. 58 § vattenlagen omförmäles, ävensom att söka lån av statsmedel till kostnader för företaget. Ombudets laga åtgärder godkännas.

Årups gård, Billeberga den 27 september 1948.

Evy Hofvendahl

Evy Hofvendahl

Bevittnas:

Anna Oppelin

Ebba Brandt

Kungl. Lantbruksstyrelsens formulär K. 92 a.
1. 1946. 5000.

STATENS REPRODUKTIONSANSTALT
45646

FULL

för

att vid syneförrättning enligt

hörande

i

å vägnar föra tal

58 § vattenlagen omfö

nader för företaget.

Väg- och vattenbyggnadsverket
Vägförvaltningen
i Malmöhus län

Dnr 2816-43/48

Fullmakt.

Vägförvaltningen i Malmöhus län befullmäktigar härigenom ingenjören Simon Danielsson att vid syneförrättning enligt 10 kap. vattenlagen angående torrläggning av marker till Hjortshög nr 4 och 7 m.fl. hemman i Kropps och Mörarps socknar inom Malmöhus län, utföra och bevaka vägförvaltningens talan. Ombudets laga åtgärder godkännas.

Malmö den 8 september 1948.
Vägförvaltningen i Malmöhus län.

W. Mannerfelt.

SD/[redacted]A

Bil. 9.

Förening.

Undertecknade förenas sig med sökanden i den syneförrättning, som avser torrläggning av marker till Hjortshög nr 4 och 7 i Kropps, socken.

Hjortshög den 5 juli 1947.

Harald Pernor Arvid Andersson

Namnteckningarna bevittnas:

Hans A. Hansson Gunnar Bengtsson

Vitsmäs:

Hjortshög den 10 september 1948.

C. H. Møller. Gustav Bengtsson Edvin Olsson

Bil. 10. 27

Avskrift.

Kropp D 1231.

Utdrag ur förmynderskapsprotokollet, hållet vid Luggude häradsrätts vårting i Hälsingborg den 26 februari 1940.

§ 35.

Enligt denna dag inregistrerad bouppteckning efter lantbrukaren Albert Andersson i Hjortshög hade den avlidne efterlämnat omyndiga dottern Asta Birgit Viola, född den 11 mars 1931.

På därom framställt förslag och jämlikt eget åtagande förordnades lantbrukaren Arvid Andersson i Hjortshög till förmyndare för den omyndiga; och skulle förmynderskapet stå under tillsyn av överförmyndaren i Kropps och Mörarps socknar.

Som ovan.

På häradsrättens vägnar:

Carl Åbjörnsson.

Vidimeras
ex officio:

Lösen en krona.

Lantbrukaren Arvid Andersson i Hjortshög.
/ Lantbrukaren Edvin Olsson i Hjortshög/.

Bil. 11. 28

Utdrag ur protokoll vid sammanträde
med Kropps skolstyrelsen den 16/9 1948.

---

§ 2.

Skolstyrelsen beslöt , att som sökande biträda den syneförrättning för torrläggning av marker till Hjortshög nr. 4 och 7 m.fl. hemman i Kropps och Mörarps socknar, Malmöhus län, vilken syneförrättning begärts av Erik Nilsson i Hjortshög 4 och 7 m.fl. Till ombud vid förrättningen i fråga utsågs skolstyrelsens ledamot Arvid Andersson, Hjortshög, och bemyndigades ombudet att å skolstyrelsens vägnar underteckna vederbörlig föreningshandling och att vid syneförrättningen yrka upptagande av avlopp i gränsen mellan Erik Nilssons och Ingvar Sonessons fastigheter till och genom landsvägen vid Hjortshögs skola.

Rätt enligt protokollet
Kropp, Mörarp den 17/9 1948
Kalle Andersson. Klade.
Skolstyrelsens ordförande.

Lantbruksnämnden
i Malmöhus län

Ink. till Lantbruksingeniörskontoret 29
den 4/10 1948.

Bil. 12.

Till lantbruksingenjören C. H. Wallér,

Länsstyrelsen,

Malmö.

Lantbruksnämnden i Malmöhus län har beslutat att som företrädare för staten rörande fastigheten Hjortshög 13[1] biträda Erik Hjalmar Nilsson med fleras begäran om syneförrättning för torrläggning av marker till Hjortshög nr 4 och 7 m.fl. hemman i Kropps och Mörarps socknar.

Malmö den 2 oktober 1948.

För lantbruksnämnden:

Wilhelm Ohlsson

Förening.

Undertecknade förena sig med sökanden till den syneförrättning, som avser torrläggning av marker till Hjortshög nr.4 och 7 m.fl.hemman i Kropps och Mörarps socknar, Malmöhus län.

Hjortshög den 19 oktober 1948.

Carl Bennet genom
Malte Mårtensson

Asta Borg genom
Arthur Olsson

Evy Hofvendahl genom
Arthur Olsson

Kropps skolstyrelse genom
Arvid Andersson

Vitsordas:

C. H. Wallén Gustav Bengtsson Edvin Olsson

Bil. 14. 31

Distriktschefen,

Kungl. Telegrafverket,

Malmö.

Sammanträde för syneförrättning rörande torrläggning av marker till Hjortshög nr 4 och 7 m.fl. hemman i Kropps och Mörarps socknar, Malmöhus län, kommer att hållas hos lantbrukaren Erik Hj. Nilsson i Hjortshög tisdagen den 19 instundande oktober kl. 10.- Då förrättningen kommer att beröra en Kungl. Telegrafverket tillhörig telefonkabel, får jag härmed underrätta Eder om sammanträdet.

Malmö den 14 september 1948.

I tjänsten:

C.H.Wallér.

Bil. 15
32

Till
Vägförvaltningen,
Malmö.

Efter förordnande av Länsstyrelsen har jag upprättat förslag till nytt avlopp för dikningsföretaget "Hjortshög av år 1948" i Kropps och Mörarps socknar, Malmöhus län. Då företaget berör allmänna vägen från Mörarp över Hjortshög till Kropp eller väg 1381, får jag härmed översända ett utdrag av mitt förslag till utlåtande i ärendet med anhållan om Edert yttrande.

Malmö den 15 oktober 1948.

I tjänsten:

C.H.Wallér

Statens lantbruksingenjör.

Dikningsföretaget Hjortshög av år 1948.

Utdrag av förslag till utlåtande.

Mom. 7. Broar och trummor för allmänna och enskilda vägar.

Allmänna vägar.

1/ Det nya avloppet, täckta dikessträckan G-M inom Södra företaget, korsar mellan avvägningspunkterna 28+39 och 28+46 allmänna vägen från Mörarp över Hjortshög till Kropp eller väg 1381. I korsningspunkten vid Hjortshögs skola, som ligger c:a 1.4 km. SO Hjortshögs korsväg, där väg 1381 stöter till väg 1373, saknas f.n. avlopp genom vägen, varför en ny trumma med anslutningsbrunnar måste byggas. Vägbanan ligger i korsningspunkten på medelhöjden + 56.50 m. Den nya trumman skall utföras av rör med minst 30 cm. /12"/ inre diameter. Trummans inre underkant skall vid nerströmssidan ligga på höjden + 54.90 m. och vid uppströmssidan på höjden + 54.95 m. Den anslutningsbrunn, som skall byggas vid den nya trummans nerströmssida eller vid vägens västra sida, skall utföras till sådant djup, att en rörledning kan kopplas till densamma på höjden + 54.40 m. Då brunnen bör utföras med 50 cm. slamrum, skall bottnen i brunnen alltså ligga på höjden + 53.90 m. Vidare bör brunnen utföras med särskilt intag för dagvatten så att det vatten, som nu avrinner söder ifrån vid vägens västra sida, kan tilledas brunnen. Även anslutningsbrunnen vid trummans uppströmssida eller vid vägens östra sida bör utföras med 50 cm. slamrum, varför bottnen i brunnen skall ligga på höjden + 54.45 m.

Den nya trumman med anslutningsbrunnar skall utföras av Vägförvaltningen, som äger att av dikningsföretaget uppbära ersättning för arbetet med 350 kr.

2/ Det nya avloppet, täckta dikessträckan N-O-P-Q inom Norra företaget, korsar mellan avvägningspunkterna 46+00 och 46+07 allmänna vägen från Mörarp över Hjortshög till Kropp eller väg 1381. I korsningspunkten, som ligger c:a 1 km. SO Hjortshögs korsväg, där väg 1381 stöter till väg 1373, finnes nu ett vattenavlopp genom vägen, utfört av 3" tegelrör. Vägbanan ligger i korsningspunkten på medelhöjden + 49.80 m. Det nuvarande vattenavloppet genom vägen har ej utförts till de dimensioner, som erfordras för torrläggning av ovanför liggande marker, varför en ny trumma med anslutningsbrunnar måste byggas i korsningspunkten. Den nya trumman skall utföras av rör med minst 30 cm. /12"/ inre diameter. Trummans inre underkant skall vid nerströmssidan ligga på höjden + 48.07 m. och vid uppströmssidan på höjden + 48.17 m. Anslutningsbrunnarna skola utföras

med 50 cm. slamrum och med intag för dagvatten.

Den nya trumman med anslutningsbrunnar skall utföras av Vägförvaltningen. Då det vattenavlopp genom vägen, som skall ersättas av den nya trumman, otvivelaktigt tillkommit efter år 1880, skall Vägförvaltningen utföra den nya trumman med anslutningsbrunnar utan ersättning från dikningsföretagets sida.

De båda företagens styrelser skola i god tid underrätta Vägförvaltningen när sådana arbeten komma att utföras, som beröra allmänna vägar.

Malmö i oktober 1948.

Å tjänstens vägnar:

C.H.Wallér.

C.H.Wallér.

Statens lantbruksingenjör.

coll.
H/AA

Bil 17.

VÄGFÖRVALTNINGEN
I
MALMÖHUS LÄN
—
VÄGDIREKTÖREN

Dnr 3966-43/48

Till
Statens Lantbruksingenjör
C.H. Wallér,
M a l m ö.

Ang. dikningsföretaget Hjortshög av år 1948.

Med anledning av Eder skrivelse den 15 oktober 1948 får jag härmed meddela, att det av Eder översända utdraget av förslag till utlåtande angående rubricerade företag granskats utan erinran.

Malmö den 18 oktober 1948.

W. Mannerfelt.

SD/AP

36

Bill. 18.

TELEGRAFVERKET

FÖRSTA DISTRIKTET
Distriktschefen
MALMÖ

Ral/AE

Inkom Ik
Hälsingborg
18 SEP 1948

Fullmakt

för förste sektionsingenjören Sten Ahlbom, Hälsingborg, eller den han förordnar i sitt ställe att föra telegrafverkets talan vid sammanträde för syneförrättning rörande torrläggning av marker till Hjortshög nr 4 och 7 m fl hemman i Kropps och Mörarps socknar den 19 oktober 1948, godkännande jag ombudets laga åtgärder. Malmö den 15 september 1948.

Bevittnas:

Anton Plander ..... Ida Andersson .....

Nr 2 tj. Db. I.

37

Bil 19.

TELEGRAFVERKET
INGENJÖRSKONTORET
Carlsgatan 2
HÄLSINGBORG
/Bc

Fullmakt

för Linjeingenjör Bertil Möller, Hälsingborg, att föra telegrafverkets talan vid sammanträde för syneförrättning rörande torrläggning av marker till Hjortshög nr 4 och 7 m.fl. hemman i Kropps och Mörarps socknar den 19 oktober 1948, godkännande jag ombudets laga åtgärder.

Hälsingborg den 6 oktober 1948.

Bevittnas:

Om det icke innebär någon olägenhet för Eder, äro vi tacksamma för Edert svar utskrivet på format A 4 eller annat standardformat ur A-serien.

A 4 tj.

Lantbruksnämnden
i Malmöhus län

38
Bil. 20

Fullmakt

för lantbruksassistenten Harald Jeppsson att företräda lantbruksnämnden vid sammanträde i Hjortshög den 19 oktober 1948 angående begärd syneförrättning för torrläggning av marker till Hjortshög nr 4 och 7 m.fl. hemman i Kropps och Mörarps socknar.

Malmö den 2 oktober 1948.

Wilhelm Ohlsson

Wilhelm Ohlsson

Lantbruksdirektör

Hjortshög 4:7

Bil. Aa.

Areal								Nuvarande värde			Blivande värde			Förbättringsvärde		
Åker		Äng och odlingsmark		Annan duglig mark		Impediment och högl. mark		pr har	pr ägofigur		pr har	pr ägofigur		pr har	pr ägofigur	
Har	ar	Har	ar	Har	ar	Har	ar	Kr.	Kr.	öre	Kr.	Kr.	öre	Kr.	Kr.	öre
7		8		9		10		11	12		13	14		15	16	

Södra företaget.

Värderingslängd
med
Ägobeskrivning och hävdeförteckning.

Socken, by och hemman	Registernummer	Littera å kartan	Hemmanstal	Ägofigurens nummer	Delägares namn, hemvist m. m. samt ägobeskrivning	
1	2	3	4	5	6	
Mörarps s:n					Avdelning II.	
Hjortshög	4⁶		1/16		Åke Nilsson	
				1	Åker sj båtnad	
				2	Do do	
				3	Do do	
				4	Do do	
				5	Do do	
				6	Do do	
				7	Do do	
					Summa	
Kroppa s:n.						
Hjortshög	2⁸		11/64		Åke Nilsson	
				8	Åker, sj båtnad	
				9	Do do	
				10	Do do	
				11	Do do	
				12	Äng, do	
				13	Do do	
				14	Do do	
				15	Do do	
				16	Do, do	0,30 +50.-
				17	Skogsmark, do	+50
				18	Do do	+50,3
				19	Do do	+51-
				20	Do do	+50
				21	Åker, lättl.	0,30 +50.-
				22	Do do	0,50 +50,3
				23	Do do	0,70 -
					Ägofigurens	

Areal								Nuvarande värde			Blivande värde			Förbättringsvärde		
Åker		Äng och odlingsmark		Annan duglig mark		Impediment och högl. mark		pr har	pr ägofigur		pr har	pr ägofigur		pr har	pr ägofigur	
Har	ar	Har	ar	Har	ar	Har	ar	Kr.	Kr.	öre	Kr.	Kr.	öre	Kr.	Kr.	öre
7		8		9		10		11	12		13	14		15	16	
							08	—	—	—	—	—	—	—	—	—
							51	—	—	—	—	—	—	—	—	—
							22	—	—	—	—	—	—	—	—	—
							56	—	—	—	—	—	—	—	—	—
							49	—	—	—	—	—	—	—	—	—
							15	—	—	—	—	—	—	—	—	—
							32	—	—	—	—	—	—	—	—	—
						2	33	—	—	—	—	—	—	—	—	—
							29	—	—	—	—	—	—	—	—	—
							41	—	—	—	—	—	—	—	—	—
							46	—	—	—	—	—	—	—	—	—
							23	—	—	—	—	—	—	—	—	—
							36	—	—	—	—	—	—	—	—	—
							16	—	—	—	—	—	—	—	—	—
							14	—	—	—	—	—	—	—	—	—
							12	—	—	—	—	—	—	—	—	—
							06	—	—	—	—	—	—	—	—	—
							07	—	—	—	—	—	—	—	—	—
							03	—	—	—	—	—	—	—	—	—
							02	—	—	—	—	—	—	—	—	—
							07	—	—	—	—	—	—	—	—	—
	14							2300	322	—	4000	560	—	1700	238	—
	66							2600	1716	—	4000	2640	—	1400	924	—
	17							3400	578	—	4000	680	—	600	102	—
	97					2	42		2616	—		3880	—		1264	—

Socken, by och hemman	Registernummer	Littera å kartan	Hemmanstal	Ägofigurens nummer	Delägares namn, hemvist m. m. samt ägobeskrivning		
1	2	3	4	5	6		
					Övergöttarf		
				24	Åker, lättlera	0.9	+50.85
					Summaha		
Hjortskäg	3'		1/4		Åke Nilsson		
				25	Åker, lättlera	0.9	+51.3
				26	Grav, imp.		
				27	Åker, lättl.	0.9	+51.4?
				28	Do do	0.7	+51.1?
				29	Do do	0.5	+50.8
				30	Do do	0.4	+50.6
				31	Do do	0.4	+50.6
				32	Do do	0.7	+50.8
				33	Do do	0.5	+50.4
				34	Do do	0.45	+50.05
				35	Do do	0.45	+50.4
				36	Äng, do	0.4	+50.6
				37	Do do	0.5 0.41	+50.6
				38	Do do	0.7 0.65	+50.9
				39	Do do	0.7	
				40	Skogsmark, sj. båtnad		
				41	Do do		
				42	Äng, lättl.	0.9	--
				43	Do do	0.5	+51-
				44	Do do	0.4	+50.8
				45	Grav, imp.		
				46	Äng, lättl.	0.5	
				47	Do do	0.4	+50.8
				48	Åker, do	0.4	+50.8
					Övergöttarf		

Areal								Nuvarande värde			Blivande värde			Förbättringsvärde		
Åker		Äng och odlingsmark		Annan duglig mark		Impediment och högl. mark		pr har	pr ägofigur		pr har	pr ägofigur		pr har	pr ägofigur	
Har	ar	Har	ar	Har	ar	Har	ar	Kr.	Kr.	öre	Kr.	Kr.	öre	Kr.	Kr.	öre
7		8		9		10		11	12		13	14		15	16	
	97					2	42		2616	–		3880	–		1264	–
	40							3900	1560	–	4000	1600	–	100	40	
1	37					2	42		4176	–		5480	–		1304	–
	44							3900	1716	–	4000	1760	–	100	44	–
							01			–	–	–	–			
	37							3900	1443	–	4000	1480	–	100	37	–
	23							3100	713	–	4000	920	–	900	207	–
	45							2300	1035	–	4000	1800	–	1700	765	–
	10							1900	190	–	4000	400	–	2100	210	–
	04							1700	68	–	3500	140	–	1800	72	–
	17							3100	527	–	4000	680	–	900	153	–
	34							2300	782	–	4000	1360	–	1700	578	–
	29							2100	609	–	4000	1160	–	1900	551	–
	04							1900	76	–	3500	140	–	1600	64	–
			19					1500	285	–	3000	570	–	1500	285	–
			26					1600	416	–	3000	780	–	1400	364	–
			12					2200	264	–	3000	360	–	800	96	–
			02					2400	48	–	3000	60	–	600	12	–
							04		–	–	–	–	–	–	–	–
							16		–	–	–	–	–	–	–	–
			03					2900	87	–	3000	90	–	100	3	–
			02					1800	36	–	3000	60	–	1200	24	–
			02					1500	30	–	3000	60	–	1500	30	–
							02		–	–	–	–	–	–	–	–
			01					1800	18	–	3000	30	–	1200	12	–
			06					1500	90	–	3000	180	–	1500	90	–
	02							1700	34	–	3500	70	–	1800	36	–
2	49		73				23		8467	–		12100	–		3633	–

Socken, by och hemman	Registernummer	Littera å kartan	Hemmanstal	Ägofigurens nummer	Delägares namn, hemvist m. m. samt ägobeskrivning	
1	2	3	4	5	6	
					Övergöfte	
				49	Åker, lättl.	0,5 +51-
				50a	Do do	0,7 -
				50b	Do do	0,9 -
					Summa a	
Lågastorp	1'		3/16		Carl Bernstedt.	
Do	2'	Gem.	3/8	51	Åker, lättl.	0,95 +51,7
Do	3'	ägo-	1/2	52a	Do do	0,7 +51,3
Todarp	3'	vidd.		52b	Stengärde, imp.	
Do	4'		1	53	Åker, lättl.	0,65 +51,2
				54	Do do	0,95 -
					Summa a	
Hjortshög	8[4]		1/16		Aste Borg [illegible]	
					Hofrundvidd	
				87	Äng, lättl.	0,9 -
				88	Do do	0,7
				89	Do do	0,55 +51,1
				90	Åker do	0,55 +51,1
				91	Do do	0,35 +50,8
				92	Do do	0,7 -
				93	Do do	0,9 -
					Summa a	
Wärarpps s:n.						
Hjortshög	5[6]		251/630		Aste Borg [illegible]	
					Rätt	
				94	Åker, lättl.	0,9 -
					Övergöfte	

PETTERSONSKA BOKTR. EFTR. SKARA

Areal								Nuvarande värde			Blivande värde			Förbättringsvärde		
Åker		Äng och odlingsmark		Annan duglig mark		Impediment och högl. mark		pr har	pr ägofigur		pr har	pr ägofigur		pr har	pr ägofigur	
Har	ar	Har	ar	Har	ar	Har	ar	Kr.	Kr.	öre	Kr.	Kr.	öre	Kr.	Kr.	öre
7		8		9		10		11	12		13	14		15	16	
2	49		73				23		~~8467~~	—		12100	—		3633	—
	08							2300	184	—	4000	320	—	1700	136	—
	03							3100	93	—	4000	120	—	900	27	—
	01							3900	39	—	4000	40	—	100	1	—
2	61		73				23		~~8783~~	—		12580	—		~~3797~~	—
	57							3300	1881	—	~~3400~~	~~1938~~	—	100	57	
	08							2400	192	—	~~3400~~ 2900	~~232~~	—	500	40	—
							05	—	—	—	—	—	—	—	—	—
	06							2300	138	—	~~3400~~ 2800	168	—	500	30	—
	04							3300	132	—	3400	136	—	100	4	—
	75						05		2343	—		~~2474~~	—		131	—
			02					1800	36	—	2000	40	—	200	4	—
			12					1400	168	—	~~2000~~	240	—	600	72	—
			14					1100	154	—	2000	280	—	900	126	—
	41							2200	902	—	4000	1640	—	1800	738	—
	18							1400	252	—	4000	720	—	2600	468	—
	11							2800	308	—	~~4000~~	440	—	1200	132	—
	15							3400	510	—	4000	600	—	600	90	—
	85		28						2330	—		3960	—		1630	—
	05							3400	170	—	4000	200	—	600	30	—
	05								170	—		200	—		30	—

Socken, by och hemman	Registernummer	Littera å kartan	Hemmanstal	Ägofigurens nummer	Delägares namn, hemvist m. m. samt ägobeskrivning	
1	2	3	4	5	6	
					Ärnfiftärt	
				95	Åker, lättl.	0,7 +51,4
				96a	Do do	0,5 +51,1
				96b	Do do	0,35 –
				96c	Do do	0,5 +51,1
				97a	Do do	0,25 +50,7
				97b	Do do	0,25 +50,7
				98a	Ång, do	0,3 +50,8
				98b	Do do	0,3 +50,8
				99	Do do	0,7 –
				100a	Do do	0,55 +51,15
				100b	Do do	0,55 +51,15
					Summa 12a	
Kruppes s:n.					Avdelning 2.	
Lågastorp	1'		3/16		Carl Bennetet	
Do	2'	Gem-	3/8	55a	Tomt och trädgård, lättl	0,85
Do	3'	ägo-	1/2	55b	Do do	0,9 +51,7
Todarp	3'	vidd		56	Åker, lättl.	0,9 0,11 +51,2
Do	4'		1	57	Do do	0,7 0,71 +51,6
				58	Do do	0,7 0,75 +51,6
				59	Do do	0,9 0,11
				60	Do do	0,9 0,11
				61	Do do	0,7 0,75
				62	Do do	0,7 0,8
				63	Do do	0,95 +52,1
				64	Do do	0,95 +52,1
				65	Do do	0,7 0,8
					Ärnfiftäres	

Areal								Nuvarande värde			Blivande värde			Förbättringsvärde		
Åker		Äng och odlingsmark		Annan duglig mark		Impediment och högl. mark		pr har	pr ägofigur		pr har	pr ägofigur		pr har	pr ägofigur	
Har	ar	Har	ar	Har	ar	Har	ar	Kr.	Kr.	öre	Kr.	Kr.	öre	Kr.	Kr.	öre
7		8		9		10		11	12		13	14		15	16	
	05								170	-		200	-		30	-
	11							2800	308	-	4000	440	-	1200	132	-
	23							2000	460	-	4000	920	-	2000	460	-
	09							1400	126	-	4000	360	-	2600	234	-
	02							2000	40	-	4000	80	-	2000	40	-
	04							1000	40	-	4000	160	-	3000	120	-
	01							1000	10	-	4000	40	-	3000	30	-
			06					600	36	-	2000	120	-	1400	84	-
			01					600	6	-	2000	20	-	1400	14	-
			02					1400	28	-	2000	40	-	600	12	-
			12					1100	132	-	2000	240	-	900	108	-
			02					1100	22	-	2000	40	-	900	18	-
	55		23						1378			2660	-		1282	-
	01							2500	25	-	2600 ~~2800~~	26	-	100	1	-
	13							2700	951	-	2800	364	-	100	13	-
	21							3800	798	-	3900	819	-	100	21	-
	10							3000	300	-	3600 ~~3900~~	360	-	600	60	-
	20							3000	600	-	3600 ~~3900~~	720	-	600	120	-
	30							3800	1140	-	3900	1170	-	100	30	-
	13							3800	494	-	3900	507	-	100	13	-
	11							3000	330	-	3600 ~~3900~~	396	-	600	66	-
	13							3200	416	-	3600 ~~3900~~	468	-	400	52	-
	64							3800	2432	-	3900	2496	-	100	64	-
	45							3800	1710	-	3900	1755	-	100	45	-
	08							3200	256	-	3600 ~~3900~~	288	-	400	32	-
2	49								8852	-		9369	-		517	-

Socken, by och hemman	Registernummer	Littera å kartan	Hemmanstal	Ägofigurens nummer	Delägares namn, hemvist m. m. samt ägobeskrivning	
1	2	3	4	5	6	
					Övergiftant	
				66	Åker, lättl.	0,95 +52,1
				67	Do do	0,7 0,8
				68	Skogsmark, ej [illegible]	
				69	Åker, lättl.	0,7 +51,5
				70	Do do	~~0,6~~ 0,65 +51,4
				71	Do do	0,6 +51,35
				72	Do do	0,5 +51,2
				73	Grav, imp.	
				74	Åker, lättl.	~~0,6~~ 0,65 +51,4
				75	Do do	0,45 +51,1
				76	Do do	~~0,6~~ 0,65 +51,4
				77	Do do	0,3 +50,95
				78	Äng do	~~0,1~~ 0,15 +50,65
				79	Grav, imp.	~~+50,95~~
				80	Åker, lättl.	0,3 +50,95
				81	Do do	0,6 +51,35
				82	Do do	0,5
				83	Do do	0,4 +51,05
				84	Grav, imp.	
				85	Tomt och trädgård, lättl.	0,5
				86	Do do	0,7
					Hemmanna	
Mörarpen s:m.					Avdelning 3.	
Hjortshög	5 6		251/630		[illegible]	
				108a	Åker, lättl.	0,7 +51,5
					Övergiftares	

Areal								Nuvarande värde			Blivande värde			Förbättringsvärde		
Åker		Äng och odlingsmark		Annan duglig mark		Impediment och högl. mark		pr har	pr ägofigur		pr har	pr ägofigur		pr har	pr ägofigur	
Har	ar	Har	ar	Har	ar	Har	ar	Kr.	Kr.	öre	Kr.	Kr.	öre	Kr.	Kr.	öre
7		8		9		10		11	12		13	14		15	16	
2	49								8852	–		9369	–		517	–
	55							3800	2090	–	~~3900~~ 3600	2145	–	100	55	–
	15							3200	480	–	~~3900~~	540	–	400	60	–
						2	74	—	—	—	—	—	—	—	—	—
	52							2800	1456	–	~~3900~~ 3600	1872	–	800	416	–
	08							2600	208	–	~~3900~~ 3600	288	–	1000	80	–
	26							2400	624	–	~~3900~~ 3600	936	–	1200	312	–
	34							2000	680	–	~~3900~~ 3600	1224	–	1600	544	–
							07	—	—	—	—	—	—	—	—	—
	23							2600	598	–	~~3900~~ 3600	828	–	1000	230	–
	28							1800	504	–	~~3900~~ 3400	952	–	1600	448	–
	23							2600	598	–	~~3900~~ 3600	828	–	1000	230	–
	15							1200	180	–	~~3900~~ 2800	420	–	1600	240	–
			09					400	36	–	2000	180	–	1600	144	–
							01	—	—	—		—	—	—	—	—
	11							1200	132	–	~~3900~~ 2800	308	–	1600	176	–
	46							2400	1104	–	~~3900~~ 3600	1656	–	1200	552	–
	11							2000	220	–	~~3900~~ 3600	396	–	1600	176	–
	19							1600	304	–	~~3900~~ 3400	646	–	1800	342	–
							07	—	—	—	—	—	—	—	—	—
	02							1600	30	–	~~2800~~ 2600	52	–	1100	22	–
	02							2100	42	–	~~2800~~ 2600	52	–	500	10	–
6	19		09			2	89		18138	–		22692	–		4554	–
	04							2200	88	–	3500	140	–	1300	52	–
	04								88	–		140	–		52	–

Socken, by och hemman	Registernummer	Littera å kartan	Hemmanstal	Ägofigurens nummer	Delägares namn, hemvist m. m. samt ägobeskrivning	
1	2	3	4	5	6	
					Övreföre	
				108b	Åker, lättl.	0.55 +51.85
				109	Do do	0.55 +51.85
				110	Do do	0.7 -
				111	Do do	0.9 +51.85
				112	Do do	0.95
				113	Do do	0.85 (51.70 0.8 +51.85
				114	Do do	0.7
				115	Do do	0.41 0.4 +51.2
				116	Do do	0.9
				117	Grav, impr.	
				118	Trädgård, lättl.	0.7 (51.60) +51.85
				119	Åker, lättl.	0.41 +51.3
				120	Do, do	0.7
				121	Do, cj bäthadad	
					Summa	
Koppens s:n.					Rodelning 4.	
Hjortsklöng	1/12		avs.		Anton Bergqvist ej Hofvendahl.	
				101	Betesmark, lättl.	0.4 +51.-
				102	Do do	0.3 +50.8
				103	Do do	0.4 +51.-
				104	Do do	0.45 +51.1
				105	Do do	0.3 +50.8
				106	Skogsmark, cj bäthadad	
				107	Do do	
					Summa	

PETTERSONSKA BOKTR.EFTR. SKARA

436997

Areal								Nuvarande värde			Blivande värde			Förbättringsvärde		
Åker		Äng och odlingsmark		Annan duglig mark		Impediment och högl. mark		pr har	pr ägofigur		pr har	pr ägofigur		pr har	pr ägofigur	
Har	ar	Har	ar	Har	ar	Har	ar	Kr.	Kr.	öre	Kr.	Kr.	öre	Kr.	Kr.	öre
7		8		9		10		11	12		13	14		15	16	
	04								88	-		140	-		52	-
	13							1700	221	-	3500	455	-	1800	234	-
	09							2000	180	-	4000	360	-	2000	180	-
	15							2600	390	-	4000	600	-	1400	210	-
	16							3400	544	-	4000	640	-	600	96	-
	02							3600	72	-	4000	80	-	400	8	-
	21							3400	714	-	4000	840	-	600	126	-
	23							2600	598	-	4000	920	-	1400	322	-
	06							1600	96		4000	240	-	2400	144	-
	17							3400	578	-	4000	680	-	600	102	-
							10	—	—	—	—	—	—	—	—	—
	03							2400	72	-	4000	120	-	1600	48	-
	02							1600	32	-	4000	80	-	2400	48	-
	10							2600	260	-	4000	400	-	1400	140	-
							25	—	—	—	—	—	—	—	—	—
1	41						35		3845	-		5555	-		1710	-
					10			400	40	-	1000	100	-	600	60	-
					24			300	72	-	1000	240	-	700	168	-
					01			400	4	-	1000	10	-	600	6	-
					05			400	20	-	1000	50	-	600	30	-
					05			300	15	-	1000	50	-	700	35	-
							06	—	—	—	—	—	—	—	—	—
							19	—	—	—	—	—	—	—	—	—
					45		25		157	-		450	-		299	-

Socken, by och hemman	Registernummer	Littera å kartan	Hemmanstal	Ägofigurens nummer	Delägares namn, hemvist m. m. samt ägobeskrivning	
1	2	3	4	5	6	
Hjortshög	av 1[2]		2/9		Gunnar Nilsson.	
				122	Äng, lätt.	0,53 +51,2
				123	Do do	0,3 -
				124a	Do do	0,4 +51,05
				124b	Gravo, imp.	
				125	Äng, lätt.	0,50 51,2
				126	Do do	0,40 +51-
				127	Betesmark, do	0,35 +50,9
				128	Äng, do	0,40 +51-
					Summa	
Hjortshög	5[6]		17/1536		Aste Bergsjö Ewig vy Hofverdahl.	
				129	Äng, lätt.	0,15 +50,6
				130	Do do	0,20 +50,7
				131	Do do	0,30 +50,9
				132	Do do	0,50 -
				133	Do do	0,65
				134	Do do	0,7 +51,5
				135	Do do	0,5 -
				136	Do do	0,3 -
				137	Do do	0,20 +50,8
					Summa	
Hjortshög	5[8]		avs.		Aste Bergsjö Ewig vy Hofverdahl	
				138	Äng, lätt.	0,25 +50,8
				139a	Do do	0,25 +50,8
				139b	Do do	0,30 +51-
					Överfmöre	

Areal								Nuvarande värde			Blivande värde			Förbättringsvärde		
Åker		Äng och odlingsmark		Annan duglig mark		Impediment och högl. mark		pr har	pr ägofigur		pr har	pr ägofigur		pr har	pr ägofigur	
Har	ar	Har	ar	Har	ar	Har	ar	Kr.	Kr.	öre	Kr.	Kr.	öre	Kr.	Kr.	öre
7		8		9		10		11	12		13	14		15	16	
			18					1900	342	-	3500	630	-	1600	288	-
			02					900	18	-	3000	60	-	2100	42	-
			54					1200	648	-	3000	1620	-	1800	972	-
							01	—	—	—	—	—	—	—	—	—
			49					1700	833	-	3500	1715	-	1800	882	-
			04					1400	56	-	3500	140	-	2100	84	-
					21			200	42	-	600	126	-	400	84	-
			03					1200	36	-	3000	90	-	1800	54	-
		1	30		21		01		1975	-		4381	-		2406	-
			15					400	60	-	3000	450	-	2600	390	-
			14					600	84	-	3000	428	-	2400	336	-
			06					900	54	-	3000	180	-	2100	126	-
			05					1500	75	-	3000	150	-	1500	75	-
			03					1900	57	-	3000	90	-	1100	33	-
			05					2100	105	-	3000	150	-	900	45	-
			03					1500	45	-	3000	90	-	1500	45	-
			05					900	45	-	3000	150	-	2100	105	-
			11					600	66	-	3000	330	-	2400	264	-
			67						591	-		2010	-		1419	-
			16					700	112	-	3000	480	-	2300	368	-
			17					700	119	-	3000	510	-	2300	391	-
			03					900	27	-	3000	90	-	2100	63	-
			36						258	-		1080	-		822	-

Socken, by och hemman	Registernummer	Littera å kartan	Hemmanstal	Ägofigurens nummer	Delägares namn, hemvist m. m. samt ägobeskrivning	
1	2	3	4	5	6	
					Övreförstärl	
				140	Äng, lättl.	0,45 –
				141	Do do	0,50 +51,2
				142	Trädgård, do	0,50 +51,2
				143	Do do	0,75 +51,7
				144	Äng, lättl.	0,65 –
					Summa	
Hjydeshöjg	5 6		17/1536		[illegible]	
				145	Äng, lättl.	0,15 +50,7
				146	Tomt och trädgård, lättl.	0,75 +51,7
				147	Äng, lättl.	0,65 –
				148	Trädgård, do	0,65 +51,5
				149	Äng, do	0,65 +51,5
				150	Do do	0,5 –
				151	Do do	0,5 –
				152	Do do	0,20 +50,8
				153	Skogsmark sj bgt bad	
					Summa	
Hjydeshöjg	av 1 2		2/9		[illegible]	
				154	Betesmark, lättl.	0,4 +51-
				155	Äng, do	0,5 –
				156	Do do	0,35 +51-
				157a	Do do	0,3 +50,9
				157b	Do do	0,3 +50,9
				158a	Do do	0,35 +51-
				158b	Do do	0,35 +51-
					Ägofigures	

Areal								Nuvarande värde			Blivande värde			Förbättringsvärde		
Åker		Ång och odlingsmark		Annan duglig mark		Impediment och högl. mark		pr har	pr ägofigur		pr har	pr ägofigur		pr har	pr ägofigur	
Har	ar	Har	ar	Har	ar	Har	ar	Kr.	Kr.	öre	Kr.	Kr.	öre	Kr.	Kr.	öre
7		8		9		10		11	12		13	14		15	16	
			36						258	–		1080	–		822	–
			03					1300	39	–	3000	90	–	1700	51	–
			11					1500	165	–	3000	330	–	1500	165	–
	06							2000	120	–	4000	240	–	2000	120	–
	04							3000	120	–	4000	160	–	1000	40	–
			01					1900	19	–	3000	30	–	1100	11	–
	10		51						721	–		1930	–		1209	–
			05					400	20	–	3000	150	–	2600	130	–
	09							3000	270	–	4000	360	–	1000	90	–
			01					2300	23	–	3500	35	–	1200	12	–
	05							2600	130	–	4000	200	–	1400	70	–
			02					2300	46	–	3500	70	–	1200	24	–
			09					1700	153	–	3500	315	–	1800	162	–
			01					1700	17	–	3500	35	–	1800	18	–
			18					700	126	–	3500	630	–	2800	504	–
							21	—	—	—	—	—	—	—	—	—
	14		36				21		785	–		1795	–		1010	–
					54			200	108	–	400	216	–	200	108	–
			06					1500	90	–	3000	180	–	1500	90	–
			10					1000	100	–	3000	300	–	2000	200	–
			11					900	99	–	3000	330	–	2100	231	–
			03					900	27	–	3000	90	–	2100	63	–
			06					1000	60	–	3000	180	–	2000	120	–
			02					1000	20	–	3000	60	–	2000	40	–
			38		54				504	–		1356	–		852	–

Socken, by och hemman	Registernummer	Littera å kartan	Hemmanstal	Ägofigurens nummer	Delägares namn, hemvist m. m. samt ägobeskrivning	
1	2	3	4	5	6	
					Överförtart	
				159a	Äng, lättl.	0,30 +50,9
				159b	Do do	0,35 +50,95
				159c	Grav, imp.	
				160	Äng, lättl.	0,50 +51,4
				161a	Do do	0,55 +51,4
				161b	Do do	0,55 +51,4
					Summana	
Hjortshöjag	1''		avs.		[illegible]	
				162a	Äng, lättl.	0,55 +51,5
				162b	Do do	0,55 +51,5
				163	Do do	0,45 +51,3
				164	Do do	0,40 +51,2
					Summana	
Hjortshög	9 13		avs.		Cuell Hemmet.	
				165	Betesmark, lättl.	0,4 +51,2
				166	Do do	0,5 0,45 +51,3
				167	Do do	0,35 +51,1
				168	Do do	0,30 +51,-
				169	Do do	0,50 +51,4
					Summana	
Mörarps s:n. Hjortshögg	3 2		1113 / 5208		[illegible]	
				170a	Betesmark, lättl.	0,3 +51,1
				170b	Äng do	0,3 +51,1
					Överföres	

	Areal								Nuvarande värde			Blivande värde			Förbättringsvärde		
	Åker		Äng och odlingsmark		Annan duglig mark		Impediment och högl. mark		pr har	pr ägofigur		pr har	pr ägofigur		pr har	pr ägofigur	
	Har	ar	Har	ar	Har	ar	Har	ar	Kr.	Kr.	öre	Kr.	Kr.	öre	Kr.	Kr.	öre
	7		8		9		10		11	12		13	14		15	16	
				38		54				504	-		1356	-		852	-
				17					900	153	-	3000	510	-	2100	357	-
				20					1000	200	-	3000	600	-	2000	400	-
								02	—	—	—	—	—	—	—	—	—
				13					1500	195	-	3000	390	-	1500	195	-
				14					1600	224	-	3000	420	-	1400	196	-
				01					1600	16	-	3000	30	-	1400	14	-
			1	03		54		02		1292	-		3306	-		2014	-
				12					1600	192	-	3000	360	-	1400	168	-
				05					1600	80	-	3000	150	-	1400	70	-
				36					1300	468	-	3000	1080	-	1700	612	-
				02					1200	24	-	3000	60	-	1800	36	-
				55						764	-		1650	-		886	-
Sinskog						12			100	12	-	300	36	-	200	24	-
"						01			100	1	-	300	3	-	200	2	-
"						01			100	1	-	300	3	-	200	2	-
"						23			100	23	-	300	69	-	200	46	-
"						09			100	9	-	300	27	-	200	18	-
						46				46	-		138	-		92	-
Gavåsing						14			100	14	-	300	42	-	200	28	-
				05					700	35	-	2500	125	-	1800	90	-
				05		14				49	-		167	-		118	-

Socken, by och hemman	Registernummer	Littera å kartan	Hemmanstal	Ägofigurens nummer	Delägares namn, hemvist m. m. samt ägobeskrivning	
1	2	3	4	5	6	
					Överförfärt	
				171	Ängg, lättl.	0.30 +51.1
				172	Do do	0.4 -
					Summa	
Kroppa A:n.						
Hjortskäg	84		1/16		[illegible]	
				173	Ängg, lättl.	0.3 +51.1
				174a	Do do	0.3 +51.1
				174b	Betesmark, do	0.3 +51.1
					Summa	
Hjortskäg	4'	Gem. ägo-vidd	3/4		Erik Hj. Nilsson	-
	7'		3/4	175	Åker, lättl.	0.9 0.95 +52-
				176	Do do	0.7 -
				177	Do do	0.4 -
				178	Do do	0.5 0.45 +51.2
				179	Gravar, inngr.	
				180	Åker, lättl.	0.5 0.45 +51.2
				181	Do do	0.75 +51.7
				182	Do do	0.95 +52
				183	Do do	0.90 +51.95
				184	Do do	0.90 +52-
				185	Do do	0.90 +51.9
				186	Do do	0.70 +51.75
				187	Do do	0.7 -
				188	Do do	0.50 +51.45
				189a	Do do	0.5 -
				189b	Do do	0.5 -
					Ägofigures	

Areal								Nuvarande värde			Blivande värde			Förbättringsvärde		
Åker		Ång och odlingsmark		Annan duglig mark		Impediment och högl. mark		pr har	pr ägofigur		pr har	pr ägofigur		pr har	pr ägofigur	
Har	ar	Har	ar	Har	ar	Har	ar	Kr.	Kr.	öre	Kr.	Kr.	öre	Kr.	Kr.	öre
7		8		9		10		11	12		13	14		15	16	
			05		14				49	–		167	–		118	–
			06					700	42	–	2500	150	–	1800	108	–
			01					1000	10	–	2500	25	–	1500	15	–
			12		14				101	–		342	–		241	–
			08					700	56	–	2500	200	–	1800	144	–
			06					700	42	–	2500	150	–	1800	108	–
					17			100	17	–	300	51	–	200	34	–
			14		17				115	–		401	–		286	–
	30							3400	1020	–	4000	1200	–	600	180	–
	22							2800	616	–	4000	880	–	1200	264	–
	03							1200	36	–	4000	120	–	2800	84	–
	19							1600	304	–	4000	760	–	2400	456	–
							04	—	—	—	—	—	—	—	—	—
	02							1600	32	–	4000	80	–	2400	48	–
	01							3000	30	–	4000	40	–	1000	10	–
	03							3800	114	–	4000	120	–	200	6	–
	15							3400	510	–	4000	600	–	600	90	–
	35							3400	1190	–	4000	1400	–	600	210	–
	04							3400	136	–	4000	160	–	600	24	–
	09							2800	252	–	4000	360	–	1200	108	–
	33							2600	858	–	4000	1320	–	1400	462	–
	23							1800	414	–	4000	920	–	2200	506	–
	04							1800	72	–	4000	160	–	2200	88	–
	08							1800	144	–	4000	320	–	2200	176	–
2	11						04		5728	–		8440	–		2712	–

Socken, by och hemman	Registernummer	Littera å kartan	Hemmanstal	Ägofigurens nummer	Delägares namn, hemvist m. m. samt ägobeskrivning	
1	2	3	4	5	6	
					Överförtet	
				190	Åker, lättl.	0,30 +51,1
				191	Do. do.	0,30
				192	Do. do.	0,70 +51,7
					Summa	
Kroppa B:Hd.					Avdelning 5.	
Hjortshlöeg	13'		avst.		Kungl. Maj:t o. Kronan, arr. Ingvar Sonesson.	
				193	Äng, lättl.	0,30 +51,1
				194	Do. do.	0,3 +51,1
				195	Betesmark, do.	0,3 +51,1
				196	Do. do.	0,3
				197	Do. do.	0,3
				198	Åker do.	0,45 +51,3
				199	Do. do.	rätt → 0,35 +51,2
				200	Do. do.	rätt → 0,45 +51,4
				201	Do. do.	0,50 +51,5
				202a	Do. do.	0,50 +51,45
				202b	Do. do.	0,40 +51,35
				203	Do. do.	0,5 -
				204	Do. do.	0,7
				205	Do. do.	0,90 +52,05
				206	Do. do.	0,90 +52,95
				207	Do. do.	0,7 -
				208	Do. do.	0,5 0,45 +51,7
				209	Do. do.	0,30 +51,4
				210	Do. do.	0,30 +51,6
				211	Do. do.	0,30
				212	Do. do.	0,50 +52,5
					Överförnes	

Areal								Nuvarande värde			Blivande värde			Förbättringsvärde		
Åker		Äng och odlingsmark		Annan duglig mark		Impediment och högl. mark		pr har	pr ägofigur		pr har	pr ägofigur		pr har	pr ägofigur	
Har	ar	Har	ar	Har	ar	Har	ar	Kr.	Kr.	öre	Kr.	Kr.	öre	Kr.	Kr.	öre
7		8		9		10		11	12		13	14		15	16	
2	11						04		5728	-		8440	-		2712	-
	06							1200	72	-	4000	240	-	2800	168	-
	04							1200	48	-	4000	160	-	2800	112	-
	06							2800	168	-	4000	240	-	1200	72	-
2	27						04		6016	-		9080	-		3064	-
			08					700	56	-	2500	200	-	1800	144	-
			06					700	42	-	2500	150	-	1800	108	-
					06			100	6	-	300	18	-	200	12	-
					05			600	30	-	2000	100	-	1400	70	-
					07			100	7	-	300	21	-	200	14	-
	01							1800	18	-	4000	40	-	2200	22	-
hill Y+72	56							1400	784	-	4000	2240	-	2600	1456	-
hill Y+72	27							1800	486	-	4000	1080	-	2200	594	-
	01							2000	20	-	4000	40	-	2000	20	-
	04							2000	80	-	4000	160	-	2000	80	-
	02							1600	32	-	4000	80	-	2400	48	-
	20							2000	400	-	4000	800	-	2000	400	-
	13							2800	364	-	4000	520	-	1200	156	-
	18							3600	648	-	4000	720	-	400	72	-
	45							3600	1620	-	4000	1800	-	400	180	-
	63							2800	1764	-	4000	2520	-	1200	756	-
	24							1800	432	-	4000	960	-	2200	528	-
	04							2000	80	-	4000	160	-	2000	80	-
	10							1200	120	-	4000	400	-	2800	280	-
	27							1200	324	-	4000	1080	-	2800	756	-
	53							2000	1060	-	4000	2120	-	2000	1060	-
3	68		14		18				8373	-		15209	-		6836	-

Socken, by och hemman	Registernummer	Littera å kartan	Hemmanstal	Ägofigurens nummer	Delägares namn, hemvist m. m. samt ägobeskrivning	
1	2	3	4	5	6	
					Övrefört	
				213	Åker, lättl.	0,30 +52,3
				214a	Do do	0,30
				214b	Do do	0,50 +52,35
				215	Do do	0,60 +51,6
				216	Do do	rätt 0,5 0,6 +51,60 +51,85
				217	Do do	rätt. 0,6 +51,6 +51,8
				218	Do do	0,4 +51,7
				219	Do do	0,4 +51,7
				220	Do do	0,50 +52,15
				221	Ängy, do	0,4 +52,4
				222	Do do	0,80 +51,95 ~~0,55 +52,8~~
				223	Do, sj bålnad	1,00 +52,25 ~~0,75 +52,5~~
				224	Skogsmark, do	
				225	Do do	
				226	Do do	
				227	Do do	
				228	Ängy, do	1,00 +52,25 ~~0,75 +52,5~~
				229	Do, lättl.	0,95 +52,10 ~~0,50 +52,35~~
				230	Do sj bålnad	1,00 +52,2 ~~0,5 +52,5~~
				231	Betesmark, do	1,00 ~~0,4~~ +52,1 ~~0,4 +52,4~~
				232	Skogsmark, do	
					Summa a	
Hjortshög	av 93		5/48		Harald Persson	
				233	Åker, lättlera	0,8 +53,1
				234	Do do	0,55 +52,7
				235	Do do	0,8
				236a	Do do	0,50
					Ägofigurens	

PETTERSONSKA BOKTR.EFTR. SKARA

	Areal								Nuvarande värde			Blivande värde			Förbättringsvärde		
	Åker		Äng och odlingsmark		Annan duglig mark		Impediment och högl. mark		pr har	pr ägofigur		pr har	pr ägofigur		pr har	pr ägofigur	
	Har	ar	Har	ar	Har	ar	Har	ar	Kr.	Kr.	öre	Kr.	Kr.	öre	Kr.	Kr.	öre
	7		8		9		10		11	12		13	14		15	16	
	3	68		14		18				8373	–		15209	–		6836	–
		08							1200	96	–	4000	320	–	2800	224	–
		08							1200	96	–	4000	320	–	2800	224	–
		04							2000	80	–	4000	160	–	2000	80	–
		27							2400	648	–	4000	1080	–	1600	432	–
4+72 kU 3+75		43							2400	1032	–	4000	1720	–	1600	688	–
4+72 kU 3+75		07							2400	168	–	4000	280	–	1600	112	–
		20							1600	320	–	4000	800	–	2400	480	–
		18							1600	288	–	4000	720	–	2400	432	–
		23							2000	460	–	4000	920	–	2000	460	–
				39					1400	546	–	3500	1365	–	2100	819	–
kU 4+72				09					2800	252	–	3500	315	–	700	63	–
kU 4+72								03	—	—	—	—	—	—	—	—	—
								02	—	—	—	—	—	—	—	—	—
								10	—	—	—	—	—	—	—	—	—
								10	—	—	—	—	—	—	—	—	—
								01	—	—	—	—	—	—	—	—	—
kU 4+72 kU 2+25								04	—	—	—	—	—	—	—	—	—
kU 4+72 kU 3,00				08					3300	264	–	3500	280	–	200	116	–
kU 4+72 kU 2+50								06	—	—	—	—	—	—	—	—	—
kU 2+50								27	—	—	—	—	—	—	—	—	—
								34	—	—	—	—	—	—	—	—	—
	5	26		70		18		97		12623	–		23489	–		10866	–
		03							3200	96	–	4000	120	–	800	24	–
		14							2200	308	–	4000	560	–	1800	252	–
		02							3200	64	–	4000	80	–	800	16	–
		41							2000	820	–	4000	1640	–	2000	820	–
		60								1288	–		2400	–		1112	–

Socken, by och hemman	Registernummer	Littera å kartan	Hemmanstal	Ägofigurens nummer	Delägares namn, hemvist m. m. samt ägobeskrivning	
1	2	3	4	5	6	
					Överföres	
				236 b	Åker, lättl.	06
				237	Do do	04
				238 a	Do do	04 +52.6
				238 b	Do do	04
				239	Do do	0.35
				240	Do do	0.50
				241	Do do	0.7
				242	Skogsmark, sj båtnadsnad	
				243	Do do	
				244	Do do	
				245 a	Åker, , sj båtnad	06
				245 b	Do , lättlna	06
				246	Do , sj båtnad	0.5 +52.5 +52.95
				247	Do , do	0.2 +52.25 +52.4
				248	Do , do	0.20 +52.25 +52.35
				249	Skogsmark sj båtnadsnad	
				250	Do do	
					Summa	
Hjortsbrägg	av 94		5/48		Arvid Andersson	
				251	Åker, lättl.	0.90 +549
				252	Do do	0.70 +54.65
				253	Do do	0.50 +543
					Summa	
					Avdelning 6.	
Hjortsbrägg	131		avdl.		Kungl. Maj:ts Kronan.	
					arr. Ingvar Sonesson	
				306	Åker, lättl.	0.50 +566
					Överföres	

PETTERSONSKA BOKTR.EFTR. SKARA

436997

	Areal								Nuvarande värde			Blivande värde			Förbättringsvärde		
	Åker		Äng och odlingsmark		Annan duglig mark		Impediment och högl. mark		pr har	pr ägofigur		pr har	pr ägofigur		pr har	pr ägofigur	
	Har	ar	Har	ar	Har	ar	Har	ar	Kr.	Kr.	öre	Kr.	Kr.	öre	Kr.	Kr.	öre
	7		8		9		10		11	12		13	14		15	16	
		60								1288	–		2400	–		1112	–
		50							2400	1200	–	4000	2000	–	1600	800	–
		34							1700	578	–	4000	1360	–	2300	782	–
		03							1700	51	–	4000	120	–	2300	69	–
		20							1700	340	–	4000	800	–	2300	460	–
		76							1700	1292	–	4000	3040	–	2300	1748	–
		64							2000	1280	–	4000	2560	–	2000	1280	–
		41							2800	1148	–	4000	1640	–	1200	492	–
								04	—	—	—	—	—	—	—	—	—
								10	—	—	—	—	—	—	—	—	—
								12	—	—	—	—	—	—	—	—	—
lik 1+50								10									
lik 1+50		01							2400	24	–	4000	40	–	1600	16	–
lik 1+75								14	—	—	—	—	—	—	—	—	—
lik 2,00								20	—	—	—	—	—	—	—	—	—
lik 2+25								22	—	—	—	—	—	—	—	—	—
								74	—	—	—	—	—	—	—	—	—
								72	—	—	—	—	—	—	—	—	—
	3	49					2	38		7201	–		13960	–		6759	–
		49							3600	1764	–	4000	1960	–	400	196	–
		29							2800	812	–	4000	1160	–	1200	348	–
		21							2000	420	–	4000	840	–	2000	420	–
		99								2996	–		3960	–		964	–
		12							2000	240	–	4000	480	–	2000	240	–
		12								240	–		480	–		240	–

Socken, by och hemman	Registernummer	Littera å kartan	Hemmanstal	Ägofigurens nummer	Delägares namn, hemvist m. m. samt ägobeskrivning	
1	2	3	4	5	6	
					Överfört	
				307	Åbru, lättl.	0,40 +549
				308	Do do	0,60 +541,5
				309	Do do	0,7 +529
				310	Do do	0,8 +531
					Summarna	
Hjortshög	4'	Gem. ägo-vidd	3/4		Erik Hj. Nilsson.	
	7'		3/4	311	Åbru, lättl.	0,4 0,50 +533,5
				312	Do do	0,7 +543
				313	Do do	0,9 –
				314	Do do	0,9 –
				315	Do do	0,9 0,7 +556
					Summara	
Skolplatsen	1'		avs.		Kroppshemkommun	
				316	Fantoalkalkädgård	0,6?
					Summa	
					Summandrag.	
Mörarps s:n.					Avdelning I.	
Hjortshög	4⁶		1/16	1-7	Åke Nilsson	
Kroppa s:n.						
Hjortshög	2⁸		11/64	8-24	Åke Nilsson	
Do	3'		1/4	25-50b	Dens.	
Lågastorp	1'	Gem. ägo-vidd	3/16			
Do	2'		3/8			
Do	3'		1/2	51-54	Carl Bernstedt	
Todarp	3'					
Do	4'		1			
					Överföres	

	Areal								Nuvarande värde			Blivande värde			Förbättringsvärde		
	Åker		Äng och odlingsmark		Annan duglig mark		Impediment och högl. mark		pr har	pr ägofigur		pr har	pr ägofigur		pr har	pr ägofigur	
	Har	ar	Har	ar	Har	ar	Har	ar	Kr.	Kr.	öre	Kr.	Kr.	öre	Kr.	Kr.	öre
	7		8		9		10		11	12		13	14		15	16	
		12								240	-		480	-		240	-
tku 28		28							1600	448	-	4000	1120	-	2400	672	-
tku 27		20							2400	480	-	4000	800	-	1600	320	-
tku 26		15							2800	420	-	4000	600	-	1200	180	-
tku 26		29							3200	928	-	4000	1160	-	800	232	-
	1	04								2576	-		4160	-		1644	-
tku 26		10							2000	200	-	4000	400	-	2000	200	-
tku 27		18							2800	504	-	4000	720	-	1200	216	-
		08							3600	288	-	4000	320	-	400	32	-
		12							3600	432	-	4000	480	-	400	48	-
tku 28		09							2800	252	-	4000	360	-	1200	108	-
		57								1676	-		2280	-		604	-
		45							9000	4050	-	16000	7200	-	7000	3150	-
		45								4050	-		7200	-		3150	-
							2	33		—	—		—	—		—	—
	1	37					2	42		4176	-		5480	-		1304	- ×
	2	61		73				23		8783	-		12580	-		3797	×
		75						05		2343	-		2474	-		131	- ×
	4	73		73			5	03		15302	-		20534	-		5232	-

Socken, by och hemman	Registernummer	Littera å kartan	Hemmanstal	Ägofigurens nummer	Delägares namn, hemvist m. m. samt ägobeskrivning
1	2	3	4	5	6
					Överfört
Hjortshög	8^4		1/16	87-93	Anna Berg och Berg Hoffvendahl
Mårarps s:n					
Hjortshög	5^6		251/638	94-100	Anna Berg och Berg Hoffvendahl
					Summan för ard 11.
Kropps s:n					Avdelning 2.
Lägastorp	1'	Genu. ägo-vidd	3/16		
Do	2'		3/8		
Do	3'		1/2	55a-86	Carl Persson
Do	3'				
Todarp	4'		1		
Do					
					Summan för ard 22
Mårarps s:n					Avdelning 3.
Hjortshög	5^6		251/638	100a-121	Anna Berg och Berg Hoffvendahl
					Summan för ard 3.
Kropps s:n					Avdelning 4.
Hjortshög	1^{12}		ano.	101-107	Anna Berg och Berg Hoffvendahl
Do	av 1^2		3/9	122-128	Gustav Nilsson
Do	5^6		17/1536	129-137	Anna Berg och Berg Hoffvendahl
Do	5^8		ano.	138-144	Do
Do	5^6		17/1536	145-153	Do.
Do	av 1^2		3/9	154-160	Gustav Nilsson
Do	1^{11}		ano.	162a-164	Anna Berg och Berg Hoffvendahl
Do	9^{13}		ano.	165-169	Carl Persson
Mårarps s:n					
Hjortshög	3^2		1113/5208	170a-172	Anna Berg och Berg Hoffvendahl
Kropps s:n					
Hjortshög	8^4		1/16	173-174	Anna Berg och Berg Hoffvendahl
Do	4'	Genu. ägo-vidd	3/4	175-	
	7'		3/4	-192	Erik Alej. Nilsson
					Summan för ard. 4.

Areal								Nuvarande värde			Blivande värde			Förbättringsvärde			
Åker		Ång och odlingsmark		Annan duglig mark		Impediment och högl. mark		pr har	pr ägofigur		pr har	pr ägofigur		pr har	pr ägofigur		
Har	ar	Har	ar	Har	ar	Har	ar	Kr.	Kr.	öre	Kr.	Kr.	öre	Kr.	Kr.	öre	
7		8		9		10		11	12		13	14		15	16		
4	73		73			5	03		15302	-		20534	-		5232	-	
	85		28						2330	-		3960	-		1630	-	
	55		28						1378	-		2660	-		1282	-	
6	13	1	24			5	03		19010	-		27154	-		8144	-	
6	19		09			2	89		18138	-		22692	-		4554	-	x
6	19		09			2	89		18138	-		22692			4554	-	
1	41						35		3845	-		5555	-		1710		
1	41						35		3845	-		5555	-		1710		
					45		25		157	-		450	-		299	-	✓
		1	30		21		01		1975	-		4381	-		2406	-	✓
			67						591	-		2010	-		1419	-	✓
	10		51						721	-		1930	-		1209	-	✓
	14		36				21		785	-		1795	-		1010	-	✓
		1	03		54		02		1292	-		3306	-		2014	-	✓
			55						764	-		1650	-		886	-	✓
					46				46	-		138	-		92	-	x
			12		14				101	-		342	-		241	-	✓
			14		17				115	-		401	-		286	-	✓
2	27						04		6016	-		9080	-		3064	-	x
2	51	4	68	1	97		53		12557	-		25483	-		12926	-	

Socken, by och hemman	Registernummer	Littera å kartan	Hemmanstal	Ägofigurens nummer	Delägares namn, hemvist m. m. samt ägobeskrivning
1	2	3	4	5	6
Kroppa s:n.					Avdelning 5.
Hjortsbäg	13'		avst.	193-	Kungl. Maj:t ö. Kronan,
				-232	arr. Ingvar Sonesson
Do	av 9³		5/48	233-250	Harald Persson.
Do	av 9⁴		5/48	251-253	Arvid Andersson.
					Summa för avd. 5.
					Avdelning 6.
Hjortsbäg	13'		avst.	306-	Kungl. Maj:t ö. Kronan
				-310	arr. Ingvar Sonesson
Do	4'	Gem. ägo-vidd	3/4	311-315	Erik Hj. Nilsson
	7'		3/4		
Skrubyplatsen	1'		avs.	316	Kroppa hemman
					Summa för avd. 6
					Summa för hela förrätsgrät

4750
2650
700

Areal								Nuvarande värde			Blivande värde			Förbättringsvärde		
Åker		Äng och odlingsmark		Annan duglig mark		Impediment och högl. mark		pr har	pr ägofigur		pr har	pr ägofigur		pr har	pr ägofigur	
Har	ar	Har	ar	Har	ar	Har	ar	Kr.	Kr.	öre	Kr.	Kr.	öre	Kr.	Kr.	öre
7		8		9		10		11	12		13	14		15	16	
5	26		70		18		97		12623	-		23489	-		10866	-
3	49					2	38		7201	-		13960	-		6759	-
	99								2996	-		3960	-		964	-
9	74		70		18	3	35		22820	-		41409	-		18589	-
1	04								2516	-		4160	-		1644	-
	57								1676	-		2280	-		604	- ×
	45								4050	-		7200	-		3150	-
2	06								8242	-		13640	-		5398	-
28	04	6	71	2	15	12	15		84612	-		135933	-		51321	-

Hjortslög den 19 oktober 1948.
Å tjänstens vägnar:
E. H. Wallé
Statens lantbruksingenjör.
Edvin Olsson

Gustav Bengtsson
Gode man

Socken, by och hemman	Registernummer	Littera å kartan	Hemmanstal	Ägofigurens nummer	Delägares namn, hemvist m. m. samt ägobeskrivning
1	2	3	4	5	6

Areal								Nuvarande värde			Blivande värde			Förbättringsvärde		
Åker		Ång och odlingsmark		Annan duglig mark		Impediment och högl. mark		pr har	pr ägofigur		pr har	pr ägofigur		pr har	pr ägofigur	
Har	ar	Har	ar	Har	ar	Har	ar	Kr.	Kr.	öre	Kr.	Kr.	öre	Kr.	Kr.	öre
7		8		9		10		11	12		13	14		15	16	

Socken, by och hemman	Registernummer	Littera å kartan	Hemmantal	Ägofigurens nummer	Delägares namn, hemvist m. m. samt ägobeskrivning
1	2	3	4	5	6

PETTERSONSKA BOKTR. EFTR.
SKARA

436997

Hjortshög 1 c. 7

72

Areal								Nuvarande värde			Blivande värde			Förbättringsvärde		
Åker		Äng och odlingsmark		Annan duglig mark		Impediment och högl. mark		pr har	pr ägofigur		pr har	pr ägofigur		pr har	pr ägofigur	
Har	ar	Har	ar	Har	ar	Har	ar	Kr.	Kr.	öre	Kr.	Kr.	öre	Kr.	Kr.	öre
7		8		9		10		11	12		13	14		15	16	

Norra förstaget.

Förbättringsvärde
med
Ägoberkrivning och hårdefötteckning.

Socken, by och hemman	Registernummer	Littera å kartan	Hemmanstal	Ägofigurens nummer	Delägares namn, hemvist m. m. samt ägobeskrivning	
1	2	3	4	5	6	
Kruppa s:n.					Avdelning ff.	
Hjortshög	9⁶		1/24		Asta Andersson,	
					avr. Arvid Andersson	
				254	Åker, ej bätrad	
				255	Do Do	
				256	Do lättlera	0.9
				258	Do Do	0,7
				258	Do Do	0.5
				259	Do Do	0,5
				260	Do Do	0.7
				261	Do Do	0.9
					Summa	
Hjortshög	av 9⁴		5/48		Arvid Andersson	
				262	Åker, lättlera	0.9
				263	Do " "	0,7
				264	Do " "	0.55
				265	Do " "	0,55
				266	Do " "	0,7
				267	Do " "	0.9
				268	Do " "	0,9
				269	Do " "	0.7
				270	Do " "	0.5
				271	Do " "	0,5
				272	Do " "	0.7
				273	Do " "	0.9
				274	Grav, imp.	
					Summa	

Areal								Nuvarande värde			Blivande värde			Förbättringsvärde		
Åker		Äng och odlingsmark		Annan duglig mark		Impediment och högl. mark		pr har	pr ägofigur		pr har	pr ägofigur		pr har	pr ägofigur	
Har	ar	Har	ar	Har	ar	Har	ar	Kr.	Kr.	öre	Kr.	Kr.	öre	Kr.	Kr.	öre
7		8		9		10		11	12		13	14		15	16	
							20	—	—	—	—	—	—	—	—	—
							26	—	—	—	—	—	—	—	—	—
	09							3600	324	-	4000	360	-	400	36	-
	07							2800	196	-	4000	280	=	1200	84	=
	05							2000	100	-	4000	200	-	2000	100	-
	05							2000	100	-	4000	200	-	2000	100	-
	05							2800	140	-	4000	200	-	1200	60	-
	05							3600	180	-	4000	200	-	400	20	-
	36					-	46		1040	-		1440	-		400	-
	20							3600	720	-	4000	800	-	400	80	-
	05							2800	140	-	4000	200	-	1200	60	-
	05							2200	110	-	4000	200	-	1800	90	-
	04							2200	88	-	4000	160	-	1800	72	-
	10							2800	280	-	4000	400	-	1200	120	-
	13							3600	468	-	4000	520	-	400	52	-
	16							3600	576	-	4000	640	-	400	64	-
	14							2800	392	-	4000	560	-	1200	168	-
	17							2000	340	-	4000	680	-	2000	340	-
	10							2000	200	-	4000	400	=	2000	200	=
	12							2800	336	-	4000	480	-	1200	144	-
	14							3600	504	-	4000	560	-	400	56	-
							01	—	—	—	—	—	—	—	—	—
	140						01		4154	-		5600	=		1446	-

Socken, by och hemman	Registernummer	Littera å kartan	Hemmanstal	Ägofigurens nummer	Delägares namn, hemvist m. m. samt ägobeskrivning	
1	2	3	4	5	6	
Hjortshög	av 9³		5/48		Harald Persson	
				275	Åker, lättlera	0.9
				276	Do " "	0.7
				277	Do " "	0.55
				278	Do " "	0.55
				279	Do " "	0.7
				280a	Do " "	0.9
				280b	Grav. imp.	
				281	Åker, lättlera	0.95
					Summa	
Hjortshög	9¹⁷		avs.		Harald Persson	
				282	Åker, lättlera	0.95
					Summa	
					Avdelning B.	
Hjortshög	av 9³		5/48		Harald Persson	
				283	Åker, lättlera	0.9
				284	Do do	0.7
				285	Do do	0.55
				286	Do do	0.55
				287	Do do	0.6
				288	Do do	0.7
				289	Do do	0.9
				290	Do do	0.7
				291	Do do	0.65 +51.65
				292	Do do	0.5
				293	Do do	0.45 +51.3
				294	Do do	0.7
					Överföres	

Areal								Nuvarande värde			Blivande värde			Förbättringsvärde		
Åker		Äng och odlingsmark		Annan duglig mark		Impediment och högl. mark		pr har	pr ägofigur		pr har	pr ägofigur		pr har	pr ägofigur	
Har	ar	Har	ar	Har	ar	Har	ar	Kr.	Kr.	öre	Kr.	Kr.	öre	Kr.	Kr.	öre
7		8		9		10		11	12		13	14		15	16	
	13							3600	468	–	4000	520	–	400	52	–
	16							2800	448	–	~~4000~~	640	–	1200	192	–
	14							2200	308	–	~~4000~~	560	–	1800	252	–
	07							2200	154	–	~~4000~~	280	–	1800	126	–
	08							2800	224	–	~~4000~~	320	–	1200	96	–
	02							3600	72	–	4000	80	–	400	8	–
							03	—	—	—	—	—	—	—	—	—
	09							3800	342	–	4000	360	–	200	18	–
	69						03		2016	–		2760	–		744	–
	01							3800	38	–	4000	40	–	200	2	–
	01								38	–		40	–		2	–
	24							3600	864	–	4000	960	–	400	96	–
	20							2800	560	–	~~4000~~	800	–	1200	240	–
	16							2200	352	–	~~4000~~	640	–	1800	288	–
	14							2200	308	–	~~4000~~	560	–	1800	252	–
	06							2400	144	–	~~4000~~	240	–	1600	96	–
	15							2800	420	–	~~4000~~	600	–	1200	180	–
	08							3600	288	–	4000	320	–	400	32	–
	03							2800	84	–	~~4000~~	120	–	1200	36	–
	05							2600	130	–	~~4000~~	200	–	1400	70	–
	04							2000	80	–	~~4000~~	160	–	2000	80	–
	04							1800	72	–	~~4000~~	160	–	2200	88	–
	05							2800	140	–	4000	200	–	1200	60	–
1	24								3442	–		4960	–		1518	–

Socken, by och hemman	Registernummer	Littera å kartan	Hemmanstal	Ägofigurens nummer	Delägares namn, hemvist m. m. samt ägobeskrivning	
1	2	3	4	5	6	
					Överföjt	
				295	Åker, Mättlera	0.9
					Summa	
Hjortshög	13'		avst.		Kungl. Maj:t. och Kronan, arr. Ingvar Sonesson	
				296	Åker, Mättlera	0.9
				297	Do, " "	0.7
				298	Do, " "	0.55
				299	Do, " "	0.55
				300	Do, " "	0.70
				301	Do, " "	0.9
				302	Do, " "	0.7 +53.7
				303	Do, " "	0.9 +54.05
				304	Do, ej Mätrad	+54.7
				305	Do, Mättlera	0.8 +53.85
					Summa	
					Slammandrag.	
Kroppes s:n.					Avdelning F.	
Hjortshög	9⁶		1/24	254-261	Arthur Andersson, arr. Arvid Andersson	
Do	av 9⁴		5/48	262-274	Arvid Andersson	
Do	av 9³		5/48	275-281	Harald Persson	
Do	9¹⁷		avs.	282	Dens.	
					Summa för avd. F.	
					Avdelning B.	
Hjortshög	av 9³		5/48	283-295	Harald Persson	
Do	13'		avst.	296-305	Kungl. Maj:t. & Kronan, arr. Ingvar Sonesson	
					Summa för avd. B.	
					Summa för hela fjärdingsl.	

PETTERSONSKA BOKTR.EFTR. SKARA

436997

Areal								Nuvarande värde			Blivande värde			Förbättringsvärde		
Åker		Äng och odlingsmark		Annan duglig mark		Impediment och högl. mark		pr har	pr ägofigur		pr har	pr ägofigur		pr har	pr ägofigur	
Har	ar	Har	ar	Har	ar	Har	ar	Kr.	Kr.	öre	Kr.	Kr.	öre	Kr.	Kr.	öre
7		8		9		10		11	12		13	14		15	16	
1	24								3442	–		4960	–		1518	–
	09							3600	324	–	4000	360	–	400	36	–
1	33								3766	–		5320	–		1554	–
	44							3600	1584	–	4000	1760	–	400	176	–
	37							2800	1036	–	4000	1480	–	1200	444	–
	25							2200	550	–	4000	1000	–	1800	450	–
	14							2200	308	–	4000	560	–	1800	252	–
	19							2800	532	–	4000	760	–	1200	228	–
	09							3600	324	–	4000	360	–	400	36	–
	46							2800	1288	–	4000	1840	–	1200	552	–
	06							3600	216	–	4000	240	–	400	24	–
							07	—	—	—	—	—	—	—	—	—
	25							3200	800	–	4000	1000	–	800	200	–
2	25						07		6638	–		9000	–		2362	–
	36						46		1040	–		1440	–		400	–
1	40						01		4154	–		5600	–		1446	–
	69						03		2016	–		2760	–		744	–
	01								38	–		40	–		2	–
2	46						50		7248	–		9840	–		2592	–
1	33								3766	–		5320	–		1554	–
2	25						07		6638	–		9000	–		2362	–
3	58						07		10404	–		14320	–		3916	–
6	04						57		17652	–		24160	–		6508	–

Socken, by och hemman	Registernummer	Littera å kartan	Hemmanstal	Ägofigurens nummer	Delägares namn, hemvist m. m. samt ägobeskrivning
1	2	3	4	5	6
					[illegible] 1948.
					Å Fjärdsfors vägnar:
					[illegible] Wallén.
					Statenskrifvantbruksingeniör.
					Edvin Olsson
Gustav Georgsson					Vode mån.
—		—		—	—

Areal								Nuvarande värde			Blivande värde			Förbättringsvärde		
Åker		Äng och odlingsmark		Annan duglig mark		Impediment och högl. mark		pr har	pr ägofigur		pr har	pr ägofigur		pr har	pr ägofigur	
Har	ar	Har	ar	Har	ar	Har	ar	Kr.	Kr.	öre	Kr.	Kr.	öre	Kr.	Kr.	öre
7		8		9		10		11	12		13	14		15	16	

[illegible]

Socken, by och hemman	Registernummer	Littera å kartan	Hemmanstal	Ägofigurens nummer	Delägares namn, hemvist m. m. samt ägobeskrivning
1	2	3	4	5	6
					Sotra fjärtaget Dana fjärtaget Lemmara

Areal								Nuvarande värde			Blivande värde			Förbättringsvärde		
Åker		Äng och odlingsmark		Annan duglig mark		Impediment och högl. mark		pr har	pr ägofigur		pr har	pr ägofigur		pr har	pr ägofigur	
Har	ar	Har	ar	Har	ar	Har	ar	Kr.	Kr.	öre	Kr.	Kr.	öre	Kr.	Kr.	öre
7		8		9		10		11	12		13	14		15	16	
28	04	6	71	2	15	12	15		84612	-		135933	-		51321	-
6	04						57		17652	-		24160	-		6508	-
34	08	6	71	2	15	12	72		102264	-		160093	-		57829	-

Hjortshögl den 19 oktober 1948 [illegible] 1948
[illegible] vögnar
[illegible]
Statens [illegible]

Socken, by och hemman	Registernummer	Littera å kartan	Hemmantal	Ägofigurens nummer	Delägares namn, hemvist m. m. samt ägobeskrivning
1	2	3	4	5	6

PETTERSONSKA BOKTR.EFTR.
SKARA

436997

KOSTNADSFÖRSLAG

Läge	Längd m.	Arbete, jordart m. m.	Antal	à-pris	Kostnad kronor	Kostnad öre	Kostnad kronor	Kostnad öre	Summa kronor	Summa öre
		Södra företaget.								
		Huvudavlopp.								
		Dikessträckan A-B-C.								
Schaktningsarbete, rör m.m.										
18+42- -16+70	172	Rensning och borttagning av träd och buskar m	172	1.-	172	-				
16+70- -14+93	177	Schaktning, grusbl.lera, ngt. sten m^3	120	3.50	420	-				
14+93- -14+50	43	Cementrör; 21" m	43	11.-	473	-				
		Schaktning, stämpling, rörläggning, höljning m	43	5.50	236	50				
14+50- -13+78	72	Cementrör; 21" m	72	11.-	792	-				
		Schaktning, stämpling, rörläggning, höljning m	72	7.25	522	-				
13+78- -12+56	122	Cementrör; 21" m	122	11.-	1342	-				
		Schaktning, stämpling, rörläggning, höljning m	122	9.-	1098	-				
12+56- -11+10	146	Cementrör; 21" m	146	11.-	1606	-				
		Schaktning, stämpling, rörläggning, höljning m	146	8.25	1204	50	7866	-		
Tills.	732 m.									
Diverse arbeten.										
		Rothuggning och borttagning av träd								
						Överföres	7866	-		

Läge	Längd m.	Arbete, jordart m. m.		Antal	à-pris	Kostnad kronor	Kostnad öre	Kostnad kronor	Kostnad öre	Summa kronor	Summa öre
		Överfört						7866	-		
		och buskar mellan 16+70 och 14+90				40	-				
		Ommurning av rörutloppet vid 14+93 samt stensättning av det öppna avloppets botten och slänter; utföres enl. typritning	st.	1		300	-				
		Brunnar 40" med kopplingar; vid 13+78, 12+56, 12+14 och 11+10	st.	4	160	640	-	980	-		
		Ersättning till Åke Nilsson för jord, som gräves bort vid utvidgning av dikessträckan 16+70-14+93 samt för intrång genom jordupplag						120	-		
		Oförutsett och arbetsledning c:a 20%						1634	-	10600	-
		Dikessträckan C-D-E.									
		Schaktningsarbete, rör m.m.									
11+10- -10+56	54	Cementrör; 15"	m	54	6.50	351	-				
		Schaktning, stämpling, rörläggning, höljning	m	54	7.-	378	-				
10+56- -9+47	109	Cementrör; 15"	m	109	6.50	708	50				
		Schaktning, stämpling, rörläggning, höljning	m	109	7.25	790	25				
9+47- -7+95= = 60+00	152	Cementrör; 15"	m	152	6.50	988	-				
		Schaktning, stämpling, rör-									
Övf.	315			Överföres		3215	75			10600	-

KOSTNADSFÖRSLAG

Läge	Längd m.	Arbete, jordart m. m.	Antal	à-pris	Kostnad kronor	Kostnad öre	Kostnad kronor	Kostnad öre	Summa kronor	Summa öre
Övf.	315	Överfört			3215	75			10600	-
		läggning, höljning m	152	6.25	950	-				
7+95= = 60+00- -60+76= =70+00	76	Cementrör; 15" m	76	6.50	494	-				
		Schaktning, stämpling, rör-								
		läggning, höljning m	76	5.-	380	-	5039	75		
Tills.	391 m.									
Diverse arbeten.										
		Brunnar 32" med kopplingar vid 10+56,								
		9+47 och 60+76 st.	3	90.-	270	-				
		Brunn 32" med kopplingar och intag								
		för dagvatten; vid 7+95= 60+00 st	1	115.-	115	-	385	-		
		Oförutsett och arbetsledning; c:a 20%					1075	25	6500	-
		Dikessträckan E-F-G.								
Schaktningsarbete, rör m.m.										
60+76- -61+38	62	Cementrör; 15" m	62	6.50	403	-				
		Schaktning, stämpling,								
		rörläggning, höljning m	62	4.50	279	-				
61+38- -62+00= = 5+97	62	Cementrör; 15" m	62	6.50	403	-				
		Schaktning, stämpling,								
		rörläggning, höljning m	62	5.50	341	-				
62+00= =5+97- -5+50	47	Cementrör; 12" m	47	5.-	235	-				
		Schaktning, stämpling,								
		rörläggning, höljning m	47	6.-	282	-				
Övf.	171	Överföres			1943	-			17100	-

Läge	Längd m.	Arbete, jordart m. m.	Antal	à-pris	Kostnad kronor	Kostnad öre	Kostnad kronor	Kostnad öre	Summa kronor	Summa öre
Övf.	171	Överfört			1943	-			17100	-
5+50- -4+72= = 25+00	78	Cementrör; 12" m	78	5.-	390	-				
		Schaktning, stämpling,								
		rörläggning, höljning m	78	4.25	331	50	2664	50		
Tills.	249 m.									
Diverse arbeten.										
		Brunnar 32" med kopplingar; vid								
		61+38, 62+00=5+97 och 4+72 =								
		= 25+00 st.	3	90.-			270	-		
		Oförutsett och arbetsledning c:a 20%					565	50	3500	-
		Dikessträckan G-H.								
Schaktningsarbete, rör m.m.										
4+72- -3+50	122	Cementrör; 9" m	122	3.40	414	80				
		Schaktning, stämpling,								
		rörläggning, höljning m	122	3.75	457	50				
3+50 - -2+21	129	Cementrör; 8" m	129	3.-	387	-				
		Schaktning, stämpling,								
		rörläggning, höljning m	129	4.25	548	25				
2+21- -0+00	221	Cementrör; 6" m	221	1.90	419	90				
		Schaktning, stämpling,								
		rörläggning, höljning m	221	3.-	663	-	2890	45		
Tills.	472 m.									
Diverse arbeten.										
		Överföres					2890	45	20600	-

KOSTNADSFÖRSLAG

Läge	Längd m.	Arbete, jordart m. m.	Antal	à-pris	Kostnad kronor	Kostnad öre	Kostnad kronor	Kostnad öre	Summa kronor	Summa öre
		Överfört					2890	45	20600	-
		Brunnar 24" med kopplingar vid 3+50,								
		2+21, 1+50 och 0+00 st.	4	70.-			280	-		
		Oförutsett och arbetsledning c:a 20%					529	55	3700	-
		Sidoavlopp.								
		Dikessträckan C-I.								
Schaktningsarbete, rör m.m.										
11+10= =65+76- -65+00	76	Cementrör; 12" m	76	5.-	380	-				
		Schaktning, stämpling,								
		rörläggning, höljning m	76	3.75	285	-	665	-		
Tills.	76 m.									
Diverse arbeten.										
		Brunn 24" med kopplingar och intag								
		för dagvatten; vid 65+00 st.	1	95.-			95	-		
Oförutsett och arbetsledning c:a 20%							140	-	900	-
		Dikessträckan C-K.								
Schaktningsarbete, rör m.m.										
65+76= =11+10- -66+56	80	Cementrör; 9" m	80	3.40	272	-				
		Schaktning, stämpling,								
		rörläggning, höljning m	80	3.-	240	-	512	-		
Tills.	80 m.									
Diverse arbeten.										
		Brunn 24" med kopplingar och intag								
		Överföres					512	-	25200	-

K. Lantbruksstyrelsens formulär K 81 n.
12. 1945. 20000.

STATENS REPRODUKTIONSANSTALT
561345

Läge	Längd m.	Arbete, jordart m. m.	Antal	à-pris	Kostnad kronor	Kostnad öre	Kostnad kronor	Kostnad öre	Summa kronor	Summa öre
		Överfört					512	-	25200	-
		för dagvatten; vid 66+56 st.	1	95.-			95	-		
		Oförutsett och arbetsledning c:a 20%					93	-	700	-
		Dikessträckan E-L.								
		Schaktningsarbete, rör m.m.								
60+76= =70+00- -70+40= = 7+06	40	Cementrör; 6" m	40	1.90	76	-				
		Schaktning, stämpling, rörläggning, höljning m	40	2.75	110	-	186	-		
Tills.	40 m.									
		Diverse arbeten.								
		Brunn 24" med kopplingar; vid 70+40= = 7+06 st.	1	70.-			70	-		
		Oförutsett och arbetsledning c:a 20%					44	-	300	-
		Dikessträckan G-M.								
		Schaktningsarbete, rör m.m.								
4+72= =25+00- -26+00	100	Cementrör; 6" m	100	1.90	190	-				
		Schaktning, stämpling, rörläggning, höljning m	100	2.25	225	-				
26+00- -27+50	150	Cementrör; 6" m	150	1.90	285	-				
		Schaktning, stämpling, rörläggning, höljning m	150	2.75	412	50				
27+50- -28+39	89	Cementrör; 6" m	89	1.90	169	10				
		Schaktning, stämpling,								
Övf.	339	Överföres			1281	60			26200	-

KOSTNADSFÖRSLAG

Läge	Längd m.	Arbete, jordart m. m.	Antal	à-pris	Kostnad kronor	Kostnad öre	Kostnad kronor	Kostnad öre	Summa kronor	Summa öre
Övf.	339	Överfört			1281	60			26200	-
		rörläggning, höljning m	89	2.75	244	75				
28+39- -28+46	7	Nybyggnad av trumma med anslutningsbrunnar för allm. vägen från Mörarp över Hjortshög till Kropp eller väg 1381. Arbetet skall utföras av Vägförvaltningen, som därvid skall beakta dels att trumman ej får utföras av mindre rör än 12", dels att trummans inre underkant skall ligga på höjderna + 54.90m och + 54.95 m. vid respektive nerströms- och uppströmssidorna					1526	35		
Tills.	346									
Diverse arbeten.										
Brunn 24"		med kopplingar; vid 26+60	st 1	70.-			70	-		
		Överföres					1596	35	26200	-

K. Lantbruksstyrelsens formulär K 81 n.
12. 1945. 20000.

STATENS REPRODUKTIONSANSTALT
561345

Läge	Längd m.	Arbete, jordart m. m.	Antal	å-pris	Kostnad kronor	Kostnad öre	Kostnad kronor	Kostnad öre	Summa kronor	Summa öre
		Överfört					1596	35	26200	-
Ersättningar.										
		Ersättning till Vägförvaltningen för vägtrumma med anslutningsbrunnar för allmänna vägen från Mörarp över Hjortshög till Kropp eller väg 1381					350	-		
Oförutsett och arbetsledning c:a 20%							303	65	2250	-
				Summa kostnad					28450	--
		Sammandrag.								
		Huvudavlopp.								
732		Dikessträckan A-B-C			10600	-				
391		" C-D-E			6500	-				
249		" E-F-G			3500	-				
472	1844	" G-H			3700	-	24300	-		
		Sidoavlopp.								
76		Dikessträckan C-I			900	-				
80		" C-K			700	-				
40		" E-L			300	-				
346	542	" G-M			2250	-	4150	-	28450	-
Summa	2386	meter.			Summa kostnad				28450	-

Hjortshög den 19 oktober 1948.

Å tjänstens vägnar:

C.H.Wallér.

Statens lantbruksingenjör.

KOSTNADSFÖRSLAG

Läge	Längd m.	Arbete, jordart m. m.	Antal	à-pris	Kostnad kronor	Kostnad öre	Kostnad kronor	Kostnad öre	Summa kronor	Summa öre
		Norra företaget.								
		Dikessträckan N-O-P.								
Schaktningsarbete, rör m.m.										
40+53- -41+66	113	Äldre ledning av 15" cementrör, bibehålles oförändrad								
41+66- -42+58	92	Cementrör; 12" m	92	5.-	460	-				
		Schaktning, stämpling, rörläggning, höljning m	92	3.75	345	-				
42+58- -43+79	121	Cementrör; 9" m	121	3.40	411	40				
		Schaktning, stämpling, rörläggning, höljning m	121	3.25	393	25				
43+79- -45+02	123	Cementrör; 8" m	123	3.-	369	-				
		Schaktning, stämpling, rörläggning, höljning m	123	3.-	369	-				
45+02- -46+00	98	Cementrör; 8" m	98	3.-	294	-				
		Schaktning, stämpling, rörläggning, höljning m	98	3.25	318	50	2960	15		
Tills.	547 m.									
Diverse arbeten.										
		Brunnar 24" med kopplingar; vid 42+ + 58, 43+08, 43+79 och 45+02 st.	4	70.-			280	-		
		Oförutsett och arbetsledning c:a 20%					659	85	3900	-

Överföres 3900 -

STATENS REPRODUKTIONSANSTALT
561345

Läge	Längd m.	Arbete, jordart m. m.	Antal	à-pris	Kostnad kronor	Kostnad öre	Kostnad kronor	Kostnad öre	Summa kronor	Summa öre
		Överfört							3900	-
		Dikessträckan P-Q.								
Schaktningsarbete, rör m.m.										
46+00- -46+07	7	Nybyggnad av trumma för allmänna vägen från Mörarp över Hjortshög till Kropp eller väg 1381. Arbetet skall utföras och bekostas av Vägförvaltningen, som därvid äger beakta dels att trumman ej får utföras av mindre rör än 12", dels att trummans inre underkant skall ligga på höjderna + 48.07 m. och + 48.17 m. vid respektive nerströms- och uppströmssidorna.			-	-				
46+07- -48+62	255	Cementrör; 6" m	255	1.90	484	50				
		Schaktning, stämpling, rörläggning, höljning m	255	2.75	701	25	1185	75		
Tills.	262 m.									
Diverse arbeten.										
		Överföres					1185	75	3900	-

KOSTNADSFÖRSLAG

Läge	Längd m.	Arbete, jordart m. m.	Antal	à-pris	Kostnad kronor	Kostnad öre	Kostnad kronor	Kostnad öre	Summa kronor	Summa öre
		Överfört					1185	75	3900	-
		Anslutningsbrunnar vid nerströms- och uppströmssidorna av den nya trumman för allmänna vägen från Mörarp över Hjortshög till Kropp eller väg 1381; vid 46+00 och 46+07. Skola utföras av Vägförvaltningen			-	-				
		Brunnar 24" med kopplingar; vid 47+30 och 48+62	st. 2	70.-			140	-		
		Oförutsett och arbetsledning c:a 20%					274	25	1600	-
					Summa kostnad				5500	-
		Sammandrag.								
	547	Dikessträckan N-O-P					3900	-		
	262	" P-Q					1600	-	5500	-
Summa	809 meter.				Summa kostnad				5500	-

Hjortshög den 19 oktober 1948.

Å tjänstens vägnar:

C.H.Wallér.

Statens lantbruksingenjör.

Bil. Bc.

Läge	Längd m.	Arbete, jordart m. m.	Antal	à-pris	Kostnad kronor	Kostnad öre	Kostnad kronor	Kostnad öre	Summa kronor	Summa öre
		Sammandrag för båda företagen.								
	2386	Södra företaget					28450	-		
	809	Norra företaget					5500	-		
Summa	3195	meter.		Summa	kostnad		33950	-		

Hjortshög den 19 oktober 1948.

Å tjänstens vägnar:

C.H.Wallér.

Statens lantbruksingenjör.

Arbetsbeskrivning. Bil. C.

Grävningstabell.

Läge	Längd	Djup	Botten-bredd	Dag-bredd	Sido-lutning	Botten-höjd och lutning		Anmärkningar
	Meter							
1	2	3	4	5	6	7	8	9
								Södra företaget.
				Huvudavlopp.				
				Dikessträckan A-B-C.				
18+42	-	-						Rensning och borttagning av träd och buskar mellan 18+42 och 16+70.
18	42	0.55				47.61		
17+50	50	0.80				3:1000		
17	50	0.80						
16+70	30	0.80	0.30	2.30	1:1.25	48.-		Öppet avlopp mellan 16+70 och 14+93.
16+50	20	0.70	"	2.05	"			
16	50	0.90	"	2.55	"			
15+50	50	1.-	"	2.80	"	2:1000		
15	50	1.30	"	3.55	"			
14+93	7	1.35	"	3.70	"	48.35		
14+93	-	1.20				48.51		21" cementrör mellan 14+93 och 11+10.
						1:1000		
14+50	43	1.65				48.55		
14	50	2.25				1:1000		Fp. 1. Vid sektion 14+00 i stengärde i gränsen mellan Hjortshög 31 och 28. Jordfast sten i markens plan, c:a 33 m. Ö om den punkt, där ovannämnda gräns möter gränsen mot Vasatorps ägor, och c:a 6 m. V om avloppet. Utmärkt med järndubb i kors; jst + 50.62 m.
13+78	22	1.70				48.62		
13+50	28	1.70						
13	50	1.95						
12+50	50	1.95				1:1000		
12	50	2.05						
11+50	50	2.20						
Övf.	692							

Läge	Längd	Djup	Botten-bredd	Dag-bredd	Sido-lutning	Botten-höjd och lutning		Anmärkningar
	Meter							
1	2	3	4	5	6	7	8	9
Övf.	692					1:1000		
11+10	40	2.-				48.89		
Summa	732	meter.						
				Dikessträckan		C-D-E.		
11+10	-	1.95				48.94		15" cementrör mellan 11+10 och 7+95 = 60+00 samt mellan 7+95= = 60+00 och 60+76=70+00.
11	10	1.90				1.4:1000		
10+56	44	2.10				49.02		
10+50	6	2.15						
10	50	2.10						
9+50	50	1.75				1:1000		
9	50	1.75						
8+50	50	1.95						Fp. 2 vid sektion 8+25. I grundmur av granit till uthusbyggnad till Hjortshög 56. Uthusets V gavel, 2.70 m. N om SV knuten och 0.20 m. över marken. Utmärkt med järndubb i kors; jst + 51.52 m.
8	50	1.65						
7+95= =60+00	5	1.65				49.28		
60+50	50	1.60				1:1000		
60+76= =70+00	26	1.55				49.36		
Summa	391	meter.						
				Dikessträckan		E-F-G.		
60+76	-	1.55				49.36		15" cementrör mellan 60+76 och 62+00 = 5+97.
61	24	1.50				1:1000		
+38	38	1.35				49.42		
+38	-	1.30				49.46		
+50	12	1.50				1:1000		
Övf.	74							

PETTERSONSKA BOKTR. E.F.R. SKARA

Läge	Längd	Djup	Botten-bredd	Dag-bredd	Sido-lutning	Botten-höjd och lutning		Anmärkningar
	Meter							
1	2	3	4	5	6	7	8	9
Övf.	74					1:1000		
62+00= =5+97	50	2.10				49.52		12" cementrör mellan 62+00= = 5+97 och 4+72=25+00.
5+50	47	1.85						
5	50	1.45				1:1000		
4+72= =25+00	28	1.40				49.65		
Summa	249	meter.						
				Dikessträckan G-H.				
4+72	-	1.35				49.70		9" cementrör mellan 4+72 och 3+50.
4+50	22	1.70				2.5:1000		
4	50	1.55						
3+50	50	1.45				50.-		8" cementrör mellan 3+50 och 2+21.
3+50	-	1.35				50.10		
3	50	1.95				6:1000		
2+50	50	1.60						
2+21	29	1.60				50.87		6" cementrör mellan 2+21 och 0.
2	21	1.60				6:1000		Fp. 4 c:a 38 m. V om sektion 2+00 i S betongsockeln till kraftledningsstativ. Sockelns Ö sida. Utmärkt med järndubb i kors; jb. + 52.67 m.
1+50	50	1.35				51.30		
1	50	1.45				10:1000		
0+50	50	1.60						Fp. 5 i NV hörnet av fastigheten Hjortshög 94 c:a 320 m. NV om sektion 0+00. Jordfast sten c:a 10 m. S om gränsen mellan Hjortshög 94 och 96 och c:a 16 m. Ö om gränsen mellan Hjortshög 94 och Vasatorp. Utmärkt med järndubb i kors 0.08 m. under stenens högsta punkt och 0.20 m. över marken; jst. + 53.40 m.
0	50	1.40				52.80		
Summa	472	meter.						
				Sidoavlopp.				

Läge	Längd	Djup	Botten-bredd	Dag-bredd	Sido-lutning	Botten-höjd och lutning		Anmärkningar
	Meter							
1	2	3	4	5	6	7	8	9
				Dikessträckan C-I.				
11+10= =65+76	-	1.35				49.60 2:1000		12" cementrör mellan 11+10= = 65+76 och 65.
65	76	1.40				49.75		
Summa	76 meter.							
				Dikessträckan C-K.				
65+76= =11+10	-	1.40				49.54		9" cementrör mellan 65+76= = 11+10 och 66+56.
66	24	1.35				2:1000		
66+56	56	1.45				49.70		
Summa	80 meter.							
				Dikessträckan E-L.				
60+76= = 70+00	-	1.40				49.50		6" cementrör mellan 60+76=70+00 och 70+40 = 7+06.
70+40= =7+06	40	1.45				5:1000 49.70		
Summa	40 meter.							
				Dikessträckan G-M.				
4+72= =25+00	-	1.35				49.70		6" cementrör mellan 4+72=25+00 och 28+39.
25+50	50	1.20						
26	50	1.30				15:1000		Fp.3. i stallbyggnad till Hjortshög 13[1]. I grundmur av granit under **S gaveln**, 0.65 m. Ö om SV knuten och 0.15 m. över marken. Utmärkt med järndubb i kors; jst. + 54.57 m.
+50	50	1.40						
27	50	1.30				52.70		
+50	50	1.35				9:1000		
28	50	1.35				53.60		
Övf.	300					22:1000		

426611

PETTERSONSKA BOKTR.EFTR. SKARA

Läge	Längd	Djup	Botten-bredd	Dag-bredd	Sido-lutning	Botten-höjd och lutning		Anmärkningar
	Meter							
1	2	3	4	5	6	7	8	9
Övf.	300					22:1000		
28+39	39	1.60				54.46		
28+39	-	1.15				54.90		Nybyggnad av trumma av 12" cementrör mellan 28+39 och 28+46.
28+46	7	1.55				54.95		
Summa	346	meter.						
				Sammandrag.				
Längd.				Huvudavlopp.				
732				Dikessträckan		A-B-C		
391					"	C-D-E		
249					"	E-F-G		
472	1844				"	G-H		
				Sidoavlopp.				
76				Dikessträckan		C-I		
80					"	C-K		
40					"	E-L		
346	542				"	G-M		
Summa	2386	meter.						
								Norra företaget.
				Dikessträckan		N-O-P.		
40+53	-	1.15				45.-		Äldre ledning av 15" cementrör mellan 40+53 och 41+66 bibehålles oförändrad.
41	47	1.50						
+50	50	1.50				1:1000		
+66	16	1.50				45.12		
+66	-	1.40				45.20		12" cementrör mellan 41+66 och 42+58.
Övf.	113					2:1000		

Läge	Längd	Djup	Botten-bredd	Dag-bredd	Sido-lutning	Botten-höjd och lutning		Anmärkningar
	Meter							
1	2	3	4	5	6	7	8	9
Övf.	113					2:1000		
42	34	1.40						
+50	50	1.35						Fp. 6 i loge till fastigheten Hjortshög 9[6] c:a 100 m V om sektion 42+58. I granitsockel under logens N långsida, 6.5 m. från NV knuten och 0.36 m. under sockelns överkant. Utmärkt med järndubb; jst. + 48.97 m. 9" cementrör mellan 42+58 och 43+79.
+58	8	1.40				45.38		
43	42	1.40				5:1000		
+50	50	1.55						
+79	29	1.50				45.98		8" cementrör mellan 43+79 och 46.
44	21	1.45						
+50	50	1.40				5:1000		
45	50	1.40						
+02	2	1.45				46.60		
+50	48	1.60				15:1000		
46	50	1.50				48.07		
Summa	547 meter.							
			Dikessträckan P-Q.					
46	-	1.50				48.07		Nybyggnad av trumma av 12" cementrör mellan 46 och 46+07. 6" cementrör mellan 46+07 och 48+62.
+07	7	1.50				48.17		
+50	43	1.35						
47	50	1.35				15:1000		Fp. 7 i N betongsockeln till kraftledningsstativ, c:a 38 m. Ö om sektion 47+00 och c:a 8 m. V om vägen Hjortshög-Mörarp. I sockelns översida c:a 0.40 m. över marken. Utmärkt med järndubb i kors; jb. + 51.80 m.
+50	50	1.50						
48	50	1.50						
+50	50	1.60						
+62	12	1.40				52.-		
Summa	262 meter.							

426611

PETTERSONSKA BOKTR. EFTR. SKARA

Läge	Längd	Djup	Botten-bredd	Dag-bredd	Sido-lutning	Botten-höjd och lutning		Anmärkningar
	Meter							
1	2	3	4	5	6	7	8	9

Sammandrag.

	547	Dikessträckan N-O-P
	262	" P-Q
Summa	809 meter.	

Arbetet skall utföras i enlighet med förslagshandlingarna och ritningarna, därvid bl. a. följande skall iakttagas:

1/ Vid uppgrävning av den öppna dikessträckan skall den nuvarande sektionen i regel utvidgas åt högra sidan med iakttagande av att utvidgningen skall utföras så, att det uppgrävda avloppet erhåller rak sträckning mellan olika brytpunkter.

2/ Schaktmassorna skola uppläggas på den sida som jordägaren utvisar.

3/ Schaktmassorna får ej uppläggas till större höjd än 1.20 m. och ej med brantare lutning mot avloppet än 1:1.50. Mellan avloppet och jordvallen skall lämnas en frikant av minst 1.0 m.

4/ Sten, skiffer och berg, som förekommer bland schaktmassorna, skola i möjligaste mån sammanföras i särskilda rösen. Öppningar skola upptagas i jordvallarna på minst var 40 m. samt dessutom vid alla tillstötande diken och svackor, så att ytvattnet obehindrat kan avrinna till avloppet. Öppningarna skola upptagas till minst 0.50 m. bottenbredd och få ej utföras med brantare slänter än 1:1.

5/ Stensättning skall grundläggas till ett djup av minst 0.20 m. under det nya avloppets bottenlinje samt utföras av flata eller kilade stenar i ordnade förband, vilka skola fogas med cementbruk. Om så erfordras,

Läge	Längd	Djup	Botten-bredd	Dag-bredd	Sido-lutning	Botten-höjd och lutning		Anmärkningar
	Meter							
1	2	3	4	5	6	7	8	9

skall stensättning bakmuras. Mindre stenar än sådana av dimensionerna 0.15x0.35x0.45 få ej användas till stensättning.

6/ Blivande entreprenör skall i god tid underrätta dikningsföretagets styrelse, då sådana arbeten komma att utföras, som beröra allmänna och enskilda vägar, kraftledningar, telefonledningar och telefonkablar. Styrelsen äger sedan att därom underrätta vederbörande.

7/ Ommurningen vid 14+93 skall utföras av betong med 350 kg. E-cement pr m^3 och i enlighet med upprättad typritning. Grunden skall utbottnas med skärv.

8/ Sten, som ligger hindrande i vägen för rörledning, skall upptagas.

9/ Inga rör få nerläggas, förrän de blivit godkända av lantbruksingenjören eller av den, han i sitt ställe förordnas.

10/ Rörledning får ej täckas, förrän den blivit godkänd av lantbruksingenjören eller av den, han i sitt ställe förordnar.

11/ Rörledning skall efter lantbruksingenjörens godkännande omedelbart höljas till 0.6 m. höjd, räknat från ledningens överkant.

12/ Höljningen skall utföras genom påfyllning av ur rörgraven uppschaktade massor och, om dessa ej äro tillräckliga, genom nerschaktning från sidorna.

13/ Alla ur rörgraven uppschaktade massor skola återfyllas. Överblivna massor skola läggas i en sträng över rörledningen.

14/ Fyllningen skall packas väl, särskilt under och på båda sidorna om rörsträngen samt stöttas, så att framtida sättningar i möjligaste mån förhindras.

PETTERSONSKA BOKTR.EFT.R. SKARA

Läge	Längd	Djup	Botten-bredd	Dag-bredd	Sido-lutning	Botten-höjd och lutning		Anmärkningar
	Meter							
1	2	3	4	5	6	7	8	9

15/ Fyllningen får ej innehålla sten.

16/ Enskilda rörrännor, som utmynna intill en brunn, skola av entreprenören kostnadsfritt kopplas i brunnen.

17/ Koppling av sådana rörrännor, som utmynna på längre avstånd från brunnar, skola om jordägare eller arrendator därom gör framställning, utföras av entreprenören men bekostas av jordägare eller arrendator.

18/ Rörrännor eller täckdiken, som korsas av de nya avloppen, skola återställas i fullgott skick. Särskilt skall det därvid beaktas, att grunden under rörrännorna skall göras fast och, om så erfordras, förstärkas genom utfyllning med grovt grus eller genom underlag av trä. Entreprenören skall för kontrollanten särskilt påvisa de platser, där de nya avloppen korsa rörrännor.

19/ Alla brunnar skola försänkas 0.5 m, räknat från utloppsrörets underkant, och förses med hållbart lock av armerad betong.

20/ Brunnarna skola utföras av betongrör eller brunnsringar av betong med ett tegelstensskift närmast över den nedersta brunnsdelen. För att dagvatten skall kunna avledas till brunnarna, skola brunnsdelarna ovanför tegelstensskiftet perforeras med i brunnsväggen upptagna hål om 3 å 4 cm. diameter. För koppling av rörrännor skall dessutom i brunnarna på lämpliga höjder inhuggas minst 3 st. 5" tegelrör eller det större antal rör, som betingas av förhanden varande förhållanden. 32" brunnar skola avkonas till 24", större brunnar till 32".

21/ Brunnarna skola grundläggas på fast underlag, i regel utföras med botten av betong samt omskolas med sten och grovt grus. Betongbottnen skall

Läge	Längd	Djup	Botten-bredd	Dag-bredd	Sido-lutning	Botten-höjd och lutning		Anmärkningar
	Meter							
1	2	3	4	5	6	7	8	9

vara igjuten den nedersta brunnsdelen innan denna nersättes. Brunn får även sättas på lös betongbotten, utförd med fals, så att brunnen ej kan förskjutas i sidled. Om det på grund av markens beskaffenhet möter särskilda svårigheter att på ovan angivet sätt utföra brunn med betongbotten, får bottnen igjutas efter det nedersta brunnsdelen nersatts. Under sistnämnda förhållanden får brunn även utföras utan botten och i stället sättas på underlag av 3" plank.

22/ Brunnar, som ligga i gränslinjer eller i krökar samt brunnar med flera än två kopplingar, skola uppdragas 30 cm. över markytan. Övriga brunnar få göras täckta , om jordägaren det påfordrar och själv ikläder sig de risker, som kunna uppkomma genom att brunnslocket förstöres eller vittrar sönder. Vid täckta brunnar skall avståndet mellan brunnslocket och markytan vara minst 50 cm.

23/ Kopplingarna i brunnarna skola vara ordentligt utförda och de kopplade rören fogade vid brunnsväggen med cementbruk.

24/ Träd och buskar, som växa invid de nya avloppen, skola rothuggas och borttagas. Detta arbete skall beträffande de täckta ledningarna vara utfört innan rörläggningen påbörjas.

25/ Vattnet i avloppen får under den tid, då arbete pågår, uppdämmas och regleras i den omfattning, som erfordras för arbetets ändamålsenliga utförande, dock icke så att skada uppstår. Vattenytan får alltså ej uppdämmas till sådan höjd, att omgivande marker skadas, och ej heller så att vattenbrist uppkommer nedanför uppdämningen. Efter uppdämning skall vattenytan nersänkas med försiktighet, så att skada ej uppkommer.

426611

PETTERSONSKA BOKTR.EFTR. SKARA

Läge	Längd	Djup	Botten-bredd	Dag-bredd	Sido-lutning	Botten-höjd och lutning		Anmärkningar
	Meter							
1	2	3	4	5	6	7	8	9

26/ Lantbruksingenjören skall under arbetets fortgång lämna de särskilda föreskrifter, som erfordras, för den händelse det visar sig nödvändigt att utföra grundförstärkning för vissa täckta dikessträckor med till dem hörande brunnar. Blivande entreprenör är skyldig att omedelbart underrätta lantbruksingenjören, om förhållandena äro sådana, att grundförstärkning erfordras.

Hjortshög den 19 oktober 1948.

Å tjänstens vägnar:

C.H. Wallér

C.H. Wallér.

Statens lantbruksingenjör.

Läge	Längd	Djup	Botten-bredd	Dag-bredd	Sido-lutning	Botten-höjd och lutning		Anmärkningar
	Meter							
1	2	3	4	5	6	7	8	9

PETTERSONSKA BOKTR. EFTR.
SKARA

Bil. D.

Utlåtande, avgivet vid syneförrättning enligt 10 kap. vattenlagen angående torrläggning av marker till Hjortshög nr 4 och 7 m.fl. hemman i Kropps och Mörarps socknar, Malmöhus län.

Mom. 1. Förordnande m.m.

Genom länsstyrelsens resolution den 25 november 1944 förordnades undertecknad förrättningsman att handlägga syneförrättning enligt 10 kap. vattenlagen angående torrläggning av marker till Hjortshög nr 4 och 7 m.fl. hemman i Kropps och Mörarps socknar, Malmöhus län. Laga hinder mot förrättningens handläggande eller det planerade torrläggningsföretagets utförande har ej anmälts och ej heller kunnat av synemännen utrönas. Torrläggningsföretaget skall enligt synemännens åsikt betraktas som "dikning".

Mom. 2. Torrläggningsområdets läge och omfattning m.m.

Torrläggningsområdet, som tillhör nederbördsområdet 94 Råån, ligger c:a 3.5 km. N Påarps station vid järnvägen Hälsingborg-Hässleholm och c:a 3.5 km. S Kropps kyrka. På grund av de yrkanden, som under syneförrättningen framställts beträffande torrläggningsföretagets utsträckning, kommer detsamma att beröra marker till Hjortshög nr 1, 2, 3, 4, 5, 7, 8, 9 och 13, Skolhusplatsen och Vasatorp i Kropps socken samt Hjortshög nr 3, 4 och 5 i Mörarps socken. På en översiktskarta i skala 1:100000, som bilagts förrättningshandlingarna, har torrläggningsområdet utmärkts med gul färg.

Mom. 3. Nuvarande avlopp, torrläggningsförhållanden m.m.

De marker, om vilkas torrläggning det är fråga, avvattnas nu genom

vissa öppna och täckta avledningsdiken, vilka dock ej utförts till erforderliga dimensioner. Torrläggningen är därför mycket otillfredsställande och under förhanden varande förhållanden är det ej möjligt att rationellt täckdika området.

Mom. 4. Undersökningar m.m.

Plankarta har efter nymätning upprättats över hela torrläggningsområdet / ritning 1/. Området har dessutom avvägts och nivåsiffror införts på plankarten. Efter avvägning och sektionering hava profil- och sektionsritningar upprättats över de avlopp, som av sakägare i företaget påfordrats /ritningarna 2-3/.

Utgångspunkt för avvägningarna har varit en fixpunkt, som i Ekonomiska kartverkets beskrivning över avvägda punkter inom Kropps socken beskrives sålunda: "Omkring 2 km. S Kropps kyrka, invid och öster om vägen Kropps kyrka - Vasatorp. I NÖ vägvinkeln, där vägen från Mörarps kyrka stöter till denna väg. I södra gavelsockeln till uthus, sammanbyggt i vinkel med boningshus, 0.26 m. från sydöstra knuten, 0.04 m. under sockelns övre kant och 0.16 m. över markytan; mst. + 49.44 m".

Mom. 5. Förslag till nya avlopp.

Då markerna inom torrläggningsområdet avvattnas åt olika håll, har dikningsföretaget uppdelats i två mindre företag eller dikningssamfälligheter, kallade "Södra företaget" och "Norra företaget". Enligt det av förrättningsmannen utarbetade förslaget skall för de båda företagen följande avlopp och dikessträckor utföras.

Södra företaget.
Huvudavlopp.

1/ Dikessträckan A-B-C från avvägningspunkten 18+42 vid avloppet

för torrläggningsföretaget "Skälsmossen av åren 1895-1896" norr och öster ut till avvägningspunkten 11+10.

Delsträckan 18+42-16+70 skall följa samma sträckning som det nuvarande avledningsdiket, vilket skall upprensas samt befrias från träd och buskar.

Delsträckan 16+70-14+93 skall följa samma sträckning som det nuvarande avledningsdiket, vilket skall uppgrävas och utföras som öppet avlopp med 0.30 m. bottenbredd och med slänterna i lutning 1:1.25.

Delsträckan 14+93-11+10 skall följa samma sträckning som det nuvarande avledningsdiket och utföras som täckt avlopp av 21" cementrör. Vid avvägningspunkten 14+93 skall rörutloppet ommuras och det öppna avloppets botten och slänter förstärkas genom stensättning. Nya brunnar skola utföras vid avvägningspunkterna 13+78, 12+56, 12+14 och 11+10 på sätt närmare framgår av förslagshandlingar och ritningar.

2/ Dikessträckan C-D-E från avvägningspunkten 11+10 norr ut till avvägningspunkten 60+76.

Delsträckan 11+10-7+95 = 60+00 skall upptagas i rak nyskärning och utföras som täckt ledning av 15" cementrör. Nya brunnar skola byggas vid avvägningspunkterna 10+56, 9+47 och 7+95 = 60+00 på sätt närmare framgår av förslagshandlingar och ritningar.

Delsträckan 7+95 = 60+00-60+76 = 70+00 skall upptagas i nyskärning c:a 5 m. öster om det nuvarande avledningsdiket och utföras som täckt avlopp av 15" cementrör. Ny brunn skall byggas vid avvägningspunkten 60+76 = 70+00 på sätt närmare framgår av förslagshandlingar och ritningar.

3/ Dikessträckan E-F-G från avvägningspunkten 60+76 = 70+00 norr och öster ut till avvägningspunkten 4+72 = 25+00 i gränsen mellan fastigheterna Hjortshög 4^{1} och 7^{1} å ena sidan samt Hjortshög 13^{1} å den andra.

Delsträckan 60+76 = 70+00-61+38 skall upptagas i rak nyskärning c:a 5 öster om det nuvarande avledningsdiket och utföras som täckt ledning av 15" cementrör. Ny brunn skall byggas vid avvägningspunkten 61+38 på sätt närmare framgår av förslagshandlingar och ritningar.

Delsträckan 61+38-62+00 = 5+97 skall upptagas i rak nyskärning och utföras som täckt ledning av 15" cementrör. Ny brunn skall byggas vid avvägningspunkten 62+00 = 5+97 på sätt närmare framgår av förslagshandlingar och ritningar.

Delsträckan 62+00 = 5+97-4+72 = 25+00 skall upptagas i nyskärning c:a 10 m. öster om gränsen mellan fastigheterna Hjortshög 4^{1} och 7^{1} å ena sidan samt Hjortshög 9^{13}, 3^{2} och 8^{4} å den andra och utföras som täckt ledning av 12" cementrör. Ny brunn skall byggas vid avvägningspunkten 4+72 = = 25+00 på sätt närmare framgår av förslagshandlingar och ritningar.

4/ Dikessträckan G-H från avvägningspunkten 4+72 = 25+00 norr ut till avvägningspunkten 0+00 i gränsen mellan fastigheterna Hjortshög 9^{3} å ena sidan och Hjortshög 9^{4} å den andra. Det nya avloppet skall upptagas i rak nyskärning och utföras som täckt ledning av 9", 8" och 6" cementrör. Nya brunnar skola byggas vid avvägningspunkterna 3+50, 2+21, 1+50 och 0+00 på sätt närmare framgår av förslagshandlingar och ritningar.

Sidoavlopp.

5/ Dikessträckan C-I från avvägningspunkten 11+10 = 65+76 väster ut till avvägningspunkten 65+00 ~~xx 3+72x~~ Det nya avloppet skall upptagas i nyskär-

ning c:a 5 m. söder om gränsen mellan Mörarp 5^{6} och Mörarp 1^{12} och utföras som täckt ledning av 12" cementrör. Ny brunn skall byggas vid avvägningspunkten 65+00 ~~xxxxxx~~ på sätt närmare framgår av förslagshandlingar och ritningar.

6/ Dikessträckan C-K från avvägningspunkten 65+76 = 11+10 öster ut till avvägningspunkten 66+56. Det nya avloppet skall upptagas i nyskärning c:a 5 m. söder om gränsen mellan Mörarp 5^{6} och Mörarp 1^{12} samt utföras som täckt ledning av 9" cementrör. Ny brunn skall byggas vid avvägningspunkten 66+ +56 på sätt närmare framgår av förslagshandlingar och ritningar.

7/ Dikessträckan E-L från avvägningspunkten 60+76 = 70+00 öster ut till avvägningspunkten 70+40 = 7+06. Det nya avloppet skall följa samma sträckning som det nuvarande avledningsdiket och utföras som täckt ledning av 6" cementrör. Ny brunn skall byggas vid avvägningspunkten 70+40 = 7+06 på sätt närmare framgår av förslagshandlingar och ritningar.

8/ Dikessträckan G-M från avvägningspunkten 4+72 = 25+00 öster ut till och genom allmänna vägen från Mörarp över Hjortshög till Kropp eller väg 1381 vid avvägningspunkten 28+46. Det nya avloppet skall upptagas i gränsen mellan fastigheterna Hjortshög 4^{1} och 7^{1} å ena sidan samt Hjortshög 13^{1} å den andra och utföras som täckt ledning av 6" cementrör. Ny brunn skall av dikningsföretaget utföras vid avvägningspunkten 26+60 på sätt närmare framgår av förslagshandlingar och ritningar. Mellan avvägningspunkterna 28+39 och 28+46 skall Vägförvaltningen utföra en ny trumma med anslutningsbrunnar för väg 1381.

Norra företaget.

9/ Dikessträckan N-O-P från avvägningspunkten 40+53 söder ut till allmän-

na vägen från Mörarp över Hjortshög till Kropp eller väg 1381 vid avvägningspunkten 46+00.

Delsträckan 40+53-41+66 ingår i Hjortshögs dikningsföretag av år 1947 och skall bibehållas i oförändrat skick. Likaså skall den av sistnämnda dikningsföretag utförda brunnen vid avvägningspunkten 41+66 bibehållas oförändrad.

Delsträckan 41+66-46+00 skall upptagas i nyskärning och utföras som täckt ledning av 12", 9" och 8" cementrör. Nya brunnar skola byggas vid avvägningspunkterna 42+58, 43+08, 43+79 och 45+02 på sätt närmare framgår av förslagshandlingar och ritningar.

10/ Dikessträckan P-Q från avvägningspunkten 46+00 söder ut till och genom ägovägen vid avvägningspunkten 48+62.

Delsträckan 46+00-46+07 omfattar väg 1381. Ny trumma med anslutningsbrunnar skall utföras av Vägförvaltningen.

Delsträckan 46+07-48+62 skall upptagas i nyskärning och utföras som täckt ledning av 6" cementrör. Nya brunnar skola byggas vid avvägningspunkterna 47+30 och 48+62 på sätt närmare framgår av förslagshandlingar och ritningar.

Synemännen vilja i detta sammanhang även framhålla, att man enligt deras åsikt ej behöver hysa några betänkligheter för de täckta dikessträckornas framtida bestånd, om de utföras av fullgoda cementrör. Genom analyser av vatten från angränsande, likartade områden har det nämligen utrönts, att vattnet i dessa trakter ej innehåller ämnen med skadlig inverkan på betong.

Av profil- och sektionsritningarna framgå de olika dikessträckornas djup och övriga dimensioner ävensom de platser, där ommurningar och brunnar skola

utföras. Typritningar för ommurningar och brunnar återfinnas på ritningarna. På plankartan /ritning 1/ hava de olika dikessträckorna utmärkts med heldragna, röda linjer- dubbla linjer för öppna avlopp och enkla linjer för täckta avlopp - och platserna för ommurningar och brunnar med röda ringar.

Mom. 6. Nederbördsområde, vattenmängd och dimensionsberäkningar.

Vid bestämmande av de olika dikessträckornas dimensioner har förrättningsmannen tagit hänsyn såväl till nederbördsområdets storlek och topografi samt avrinningen från detsamma som ock till förhanden varande fallförhållanden. Nederbördsområdets storlek har bestämts efter rekognosceringar på marken, vilka utförts med ledning av den ekonomiska kartan. Storleken av de områden, som avvattnas till olika dikessträckor, framgår av profilritningarna. Den vattenmängd, som skall kunna avbördas, har beräknats med ledning av nederbördsområdets storlek och under antagande att avrinningen vid normala flöden uppgår till 1.4 å 1.5 liter per sekund och ha. Dimensionsberäkningarna för öppna avlopp hava utförts med Ganguillet-Kutters formel och motsvarande beräkningar för täckta avlopp med Hessles av Hallin omarbetade formel.

Mom. 7. Broar och trummor m.m. för allmänna och enskilda vägar.

Allmänna vägar.

1/ Det nya avloppet, täckta dikessträckan G-M inom Södra företaget, korsar mellan avvägningspunkterna 28+39 och 28+46 allmänna vägen från Mörarp över Hjortshög till Kropp eller väg 1381. I korsningspunkten vid Hjortshögs skola, som ligger c:a 1.4 km. SO Hjortshögs korsväg, där väg 1381 stöter till väg 1373, saknas f.n. avlopp genom vägen, varför en ny trumma med anslutningsbrunnar måste byggas. Vägbanan ligger i korsnings-

punkten på medel höjden + 56.50 m. Den nya trumman skall utföras av rör med minst 30 cm. /12"/ inre diameter. Trummans inre underkant skall vid nerströmssidan ligga på höjden + 54.90 m. och vid uppströmssidan på höjden + 54.95 m. Den anslutningsbrunn, som skall byggas vid den nya trummans nerströmssida eller vid vägens västra sida, skall utföras till sådant djup, att en rörledning kan kopplas till densamma på höjden + 54.40 m. Då brunnen bör utföras med 50 cm. slamrum, skall bottnen i brunnen alltså ligga på höjden + 53.90 m. Vidare bör brunnen utföras med särskilt intag för dagvatten så att det vatten, som nu avrinner söder ifrån utmed vägens västra sida, kan tilledas brunnen. Även anslutningsbrunnen vid trummans uppströmssida eller vid vägens östra sida bör utföras med 50 cm. slamrum, varför bottnen i brunnen skall ligga på höjden + 54.45 m.

Den nya trumman med anslutningsbrunnar skall utföras av Vägförvaltningen, som äger att av dikningsföretaget uppbära ersättning för arbetet med 350 kr.

2/ Det nya avloppet, täckta dikessträckan N-O-P-Q inom Norra företaget, korsar mellan avvägningspunkterna 46+00 och 46+07 allmänna vägen från Mörarp över Hjortshög till Kropp eller väg 1381. I korsningspunkten, som ligger c:a 1 km. SO Hjortshögs korsväg, där väg 1381 stöter till väg 1373, finnes nu ett vattenavlopp genom vägen, utfört av 3" tegelrör. Vägbanan ligger i korsningspunkten på medelhöjden + 49.80 m. Det nuvarande vattenavloppet genom vägen har ej utförts till de dimensioner, som erfordras för torrläggning av ovanför liggande marker, varför en ny trumma med anslutningsbrunnar måste byggas i korsningspunkten. Den nya trumman skall utföras av rör med minst 30 cm. /12"/ inre diameter. Trummans inre underkant skall vid nerströmssidan ligga på höjden + 48.07 m. och vid uppströmssidan på höjden + 48.17 m. An-

slutningsbrunnarna skola utföras med 50 cm. slamrum och med intag för dagvatten.

Den nya trumman med anslutningsbrunnar skall utföras av Vägförvaltningen. Då det vattenavlopp genom vägen, som skall ersättas av den nya trumman, otvivelaktigt tillkommit efter år 1880, skall Vägförvaltningen utföra den nya trumman med anslutningsbrunnar utan ersättning från dikningsföretagets sida.

De båda företagens styrelser skola i god tid underrätta Vägförvaltningen när sådana arbeten komma att utföras, som beröra allmänna vägar.

Enskilda vägar.

I samband med de båda företagens utförande komma ett flertal broar och trummor för enskilda vägar att rivas. Dessa broar och trummor skola dock ej ersättas, enär de nya avlopp, som komma att korsa vägarna, skola utföras som täckta ledningar. Det åligger emellertid dikningsföretaget eller dess entreprenör att återställa vägbanan i fullgott skick så snart täckt avlopp upptagits genom enskild väg.

Mom. 8. Telefonledningar m.m.

Mellan avvägningspunkterna 11 och 12 korsas det nuvarande avloppet av en telefonkabel. I samband med dikets uppgrävning och rörläggning måste kabelns läge möjligen ändras och vissa åtgärder vidtagas för att skydda densamma; arbeten som det åligger Kungl. Telegrafverket att utföra utan ersättning från dikningsföretagets sida.

Dikningsföretagets styrelse skall i god tid underrätta förste sektionsingenjören, Kungl. Telegrafverket, Hälsingborg, när sådana arbeten komma att utföras, som beröra Telegrafverkets anläggningar.

Mom. 9. Träd och stängsel m.m.

Träd och buskar utmed de nya avloppen skola fällas och borttagas av vederbörande ägare eller arrendator i så god tid att torrläggningsarbetet icke hindras. I annat fall komma träden och buskarna att borttagas av dikningsföretagets entreprenör, då en del virke möjligen kommer att förfaras.

Stängsel utmed avloppen skall vederbörande ägare eller arrendator flytta i god tid, så att torrläggningsarbetet icke hindras. I annat fall kommer stängslet att rivas av företagets entreprenör, då en del stängselmaterial säkerligen kommer att förstöras.

Mom. 10. Ersättningar.

1/ Ersättning för jord, som gräves bort, samt för intrång genom jordupplag.

Till Åke Nilsson skall utgå ersättning dels för den jord, som gräves bort vid utvidgning av dikessträckan 16+70-14+93, dels för intrång genom jordupplag utmed samma dikessträcka med 120 kr.

Jordägaren äger givetvis rätt att borttaga eller utplanera schaktmassorna och därefter bruka den jord, som tagits i anspråk för upplag. Vid framtida rensningar kommer emellertid schaktmassor att ånyo uppläggas vid sidorna. Det intrång och den skada, som därigenom uppkommer, är jordägaren skyldig att tåla utan ytterligare ersättning.

2/ Ersättning för skada å växande gröda.

För skada å växande gröda utmed de täckta dikessträckorna, som uppkommer genom torrläggningsarbetet, skall ersättning utgå till jordens brukare. Kan överenskommelse om ersättningens storlek ej träffas mellan brukaren och företagets styrelse, skall frågan om ersättning avgöras av lantbruksingenjören eller av den, han i sitt ställe förordnar. Ersättning skall dock ej ut-

gå, om vederbörande besått marken trots att han kunnat förutse, att arbete kommer att utföras inom det besådda området innan detta kan skördas.

3/ Ersättning till Vägförvaltningen.

Till Vägförvaltningen skall utgå ersättning för nybyggnad av trumma med anslutningsbrunnar för allmänna vägen från Mörarp över Hjortshög till Kropp eller väg 1381 med 350 kr. /Södra företaget, dikessträckan G-M/.

4/ Ersättning för skador, som ej förutsetts.

Uppkommer vid eller genom dikningsföretagets utförande sådana skador, som ej av synemännen förutsetts eller nu kunnat förutses, äger den, som lider skadan, att framställa anspråk på ersättning enligt bestämmelserna i 7 kap. 57 § vattenlagen.

Mom. 11. Utbetalning av ersättningsbelopp.

Ersättning för jord, som gräves bort, samt ersättning för intrång genom jordupplag skall utgå på en gång och utbetalas innan skadan eller intrånget göres. Ersättning för skada å växande gröda skall utbetalas sedan skadan blivit gjord och värderad eller också tillgodoräknas vederbörande vid kostnadernas slutliga fördelning. Ersättning till Vägförvaltningen skall utbetalas såsnart de arbeten utförts, för vilka ersättning skall utgå.

Mom. 12. Kostnader.

Kostnaderna hava beräknats för Södra företaget till 28450 kr. och för Norra företaget till 5500 kr, tillsammans 33950 kr. Kostnadsförslag har bilagts förrättningshandlingarna / bil. Ba, Bb och Bc/.

Mom. 13. Båtnadsuppskattning.

Överenskommelse har ej träffats beträffande kostnadernas fördelning, varför synemännen uppskattat den båtnad, som genom dikningsföretagets utförande beräknas uppkomma för de i dikningssamfälligheten ingående fastigheterna. Vid uppskattning av båtnaden hava synemännen enligt föreskrifterna i 10 kap. 60 § vattenlagen värderat de berörda markerna dels efter företaget, dels i nuvarande, vattenskadat skick. Vid värderingen har hänsyn tagits till markens blivande och nuvarande torrläggningsförhållanden, till jordens godhet och brukningsform samt till i orten gällande priser på fullt torrlagd jord av förhanden varande beskaffenhet m.fl. omständigheter, som kunna inverka på en så vitt möjligt rättvis värdering. Skillnaden mellan blivande och nuvarande värden motsvarar båtnaden genom företaget. Resultatet av synemännens värdering framgår av värderingslängderna bil. Aa och Ab, vilka även utgöra hävdeförteckningar för de av dikningsföretaget berörda fastigheterna.

Mom. 14. Kostnadsfördelning.

Markerna inom de båda dikningssamfälligheterna avvattnas till skilda dikessträckor och dessutom förefinnas ej obetydliga nivåskillnader mellan samfälligheternas olika delar. Förhållandena äro alltså sådana, att kostnaderna möjligen skola jämkas enligt bestämmelserna i 7 kap. 24 § vattenlagen. För utredning härom har Södra företaget uppdelats i 6 och Norra företaget i 2 avdelningar på sätt närmare framgår av värderingslängderna bil. Aa och Ab samt följande beräkningar utförts.

Södra företaget.

För att avdelning 1, som omfattar ägofigurerna 1-54 och 87-100 b med ett sammanlagt båtnadsvärde av 8144 kr, skall kunna torrläggas, måste di-

kessträckan A-B-C upptagas. Kostnaderna för avdelningens egen torrläggning hava beräknats till 10600 kr.

För att avdelning 2, som omfattar ägofigurerna 55 a-86 med ett sammanlagt båtnadsvärde av 4554 kr, skall kunna torrläggas, måste dikessträckan C-I upptagas och dessutom arbete utföras nerströms punkten C, för vilket kostnaderna beräknats till 1700 kr. Kostnaderna för avdelningens egen torrning hava beräknats till 2600 /900+1700/ kr.

För att avdelning 3, som omfattar ägofigurerna 108 a-121 med ett sammanlagt båtnadsvärde av 1710 kr, skall kunna torrläggas, måste dikessträckan C-K upptagas och dessutom arbete utföras nerströms punkten C, för vilket kostnaderna beräknats till 2000 kr. Kostnaderna för avdelningens egen torrläggning hava beräknats till 2700 /700+2000/ kr.

För att avdelning 4, som omfattar ägofigurerna 101-107 och 122-192 med ett sammanlagt båtnadsvärde av 12926 kr, skall kunna torrläggas, måste dikessträckorna C-D-E-F-G och E-L upptagas och dessutom arbete utföras nerströms punkten C, för vilket kostnaderna beräknats till 10600 kr. Kostnaderna för avdelningens egen torrläggning hava beräknats till 20900 /6500+3500+ +300+10600/ kr.

För att avdelning 5, som omfattar ägofigurerna 193-253 med ett sammanlagt båtnadsvärde av 18589 kr, skall kunna torrläggas, måste dikessträckan G-H upptagas och dessutom arbete utföras nerströms punkten G, för vilket kostnaderna beräknats till 6300 kr. Kostnaderna för avdelningens egen torrläggning hava beräknats till 10000 /3700+6300/ kr.

För att avdelning 6, som omfattar ägofigurerna 306-316 med ett sammanlagt båtnadsvärde av 5398 kr, skall kunna torrläggas, måste dikessträck-

an G-M upptagas och dessutom arbete utföras nerströms punkten G, för vilket kostnaderna beräknats till 600 kr. Kostnaderna för avdelningens egen torrläggning hava beräknats till 2850 /2250+600/ kr.

De olika avdelningarnas båtnadsvärden och kostnader för avlopp över eget område framgår här nedan.

Avdelning.	Båtnad.	Dikessträcka.	Kostnad.	Rel. kostnad.
1.	8144	A-B-C	10600	1.301571
2.	4554	C-I	900	0.197628
3.	1710	C-K	700	0.409357
4.	12926	C-D-E-F-G och E-L	10300	0.796844
5.	18589	G-H	3700	0.199042
6.	5398	G-M	2250	0.416821

Fördelas kostnaderna för dikningssamfällighetens torrläggning enligt bestämmelserna i 7 kap. 23 § vattenlagen eller i direkt förhållande till båtnadsvärdena, belöper relativa kostnaden till efterstående belopp.

Båtnad.	Kostnad.	Rel. kostnad.
51321	28450	0.554354

Utföres varje avdelning för sig utan hjälp av andra avdelningar, belöpa relativa kostnaderna för de olika avdelningarna till följande belopp.

Avdelning.	Båtnad.	Kostnad.	Rel. kostnad.
1.	8144	10600	1.301571
2.	4554	2600	0.570927
3.	1710	2700	1.578947
4.	12926	20900	1.616896

Avdelning.	Båtnad.	Kostnad.	Rel. kostnad.
5.	18589	10000	0.537953
6.	5398	2850	0.527973

Utföres viss avdelning tillsammans med viss annan eller vissa andra avdelningar, belöpa relativa kostnaderna för de sammanförda avdelningarna till efterstående belopp.

Sammanförda avdelningar.	Båtnad.	Kostnad.	Rel. kostnad.
1-2	12698	11500	0.905654
1-3	14408	12200	0.846752
1-4	27334	22500	0.823151
1-5	45923	26200	0.570520
1+3	9854	11300	1.146742
1+3-4	22780	21600	0.948200
1+3-5	41369	25300	0.611569
1+3-6	46767	27550	0.589091
1-2+4	25624	21800	0.850765
1-2+4-5	44213	25500	0.576753
1-2+4-6	49611	27750	0.559352
1+4	21070	20900	0.991932
1+4-5	39659	24600	0.620288
1+4-6	45057	26850	0.595912
2-3	6264	3600	0.574712
5+6	23987	12250	0.510693

Av förestående utredning framgår att kostnaderna skola jämkas och fördelas sålunda:

Avdelning 2 med ett båtnadsvärde av 4554 kr. påföres kostnaderna för sin egen torrläggning eller 2600 kr. Avdelningens relativa kostnad belöper alltså till 0.5709266.

Avdelningarna 5 och 6 med ett sammanlagt båtnadsvärde av 23987 kr. påföras kostnaderna för sin gemensamma torrläggning eller 12250 kr. Dessa avdelningars relativa kostnad belöper alltså till 0.5106932.

Avdelningarna 1, 3 och 4 med ett sammanlagt båtnadsvärde av 22780 kr. påföras återstående del av kostnaderna för dikningssamfällighetens torrläggning eller 13600 kr. Dessa avdelningars relativa kostnad belöper alltså till 0.5970149.

Norra företaget.

För att avdelning 7, som omfattar ägofigurerna 254-282 med ett sammanlagt båtnadsvärde av 2592 kr, skall kunna torrläggas, måste dikessträckan N-O-P upptagas. Kostnaderna för avdelningens egen torrläggning hava beräknats till 3900 kr.

För att avdelning 8, som omfattar ägofigurerna 283-305 med ett sammanlagt båtnadsvärde av 3916 kr, skall kunna torrläggas, måste dikessträckan P-Q upptagas och dessutom arbete utföras nerströms punkten P, för vilket kostnaderna beräknats till 1800 kr. Kostnaderna för avdelningens egen torrläggning hava beräknats till 3400 /1600+1800/ kr.

De olika avdelningarnas båtnadsvärden och kostnader för avlopp över eget område framgår här nedan.

Avdelning.	Båtnad.	Dikessträcka.	Kostnad.	Rel. kostnad.
7.	2592	N-O-P	3900	1.504630
8.	3916	P-Q	1600	0.408580

Fördelas kostnaderna för dikningssamfällighetens torrläggning enligt bestämmelserna i 7 kap. 23 § vattenlagen eller i direkt förhållande till båtnadsvärdena, belöper relativa kostnaden till efterstående belopp.

Båtnad.	Kostnad.	Rel. kostnad.
6508	5500	0.845115

Utföres varje avdelning för sig utan hjälp av andra avdelningar, belöpa relativa kostnaderna för de olika avdelningarna till följande belopp.

Avdelning.	Båtnad.	Kostnad.	Rel. kostnad.
7.	2592	3900	1.504630
8.	3916	3400	0.868233

Beräkningarna visa att båda avdelningarna erhålla den lägsta relativa kostnaden, om de utföras gemensamt. Kostnaderna skola alltså utan jämkning fördelas i förhållande till båtnadsvärdena.

Kostnadsfördelningslängder ha upprättats och bilagts förrättningshandlingarna /bil. Da och Db/. I längdernas kolumn 15 angives varje delägares och fastighets andel i de beräknade kostnaderna för respektive företags utförande och i kolumn 16 de procenttal, efter vilka alla verkliga kostnader för företagens utförande skola fördelas. Delägare, som ej är sökande till denna syneförrättning, är dock ej skyldig att till kostnaderna för företagen tillskjuta större belopp än som svarar mot värdet av den för hans fastighet uppskattade båtnaden. Beträffande förrättningskostnader gälla dock de särskilda bestämmelserna i 10 kap. 80 § vattenlagen. De fastigheter, vilkas ägare eller brukare äro sökande eller likställda med sökande, hava i kostnadsfördelningslängdens kolumn 5 utmärkts med "sök".

Sådana förhållanden, som omförmälas i 7 kap. 25-26 och 28-30 §§ vat-

tenlagen, föreligga ej vid detta torrläggningsföretag.

Kostnader, som äro gemensamma för båda företagen såsom förrättnings- och kostnader kostnader för företagens administration m.m. skola fördelas med 90 % på Södra företaget och 10 % på Norra företaget.

Mom. 15. Förrättningskostnader.

Kostnaderna för denna syneförrättning skola enligt bestämmelserna i 10 kap. 79 § vattenlagen av sökandena förskjutas. Kommer dikningsföretaget att utföras, skola förrättningskostnaderna fördelas mellan alla delägare på samma sätt som övriga kostnader för detsamma.

Mom. 16. Dikningsföretagets utförande.

Verkställda utredningar och beräkningar hava givit vid handen, att företaget är ekonomiskt lönande och väl värt att utföra. Synemännen tillstyrka därför att företaget kommer till stånd. Vill sökandena begagna sig av den rätt till företagets utförande, som de erhålla genom denna syneförrättning, skall företaget utföras i överensstämmelse med av förrättningsmannen utarbetat förslag och med beaktande jämväl av de särskilda bestämmelser, som återfinnas i detta utlåtande. Arbetet får påbörjas, när denna syneförrättning vunnit laga kraft och anmälan om styrelseval inlämnats till Länsstyrelsen. Företaget skall vara färdigställt senast inom 10 år efter det syneförrättningen fastställts. Beträffande förlängning av arbetstiden utöver den här ovan angivna hänvisas till bestämmelserna i 7 kap. 58 § vattenlagen.

Utöver de särskilda bestämmelser och föreskrifter rörande arbetets utförande, som återfinnas i arbetsbeskrivningen bil. C och i detta utlåtande, skall följande iakttagas:

1/ Arbetet skall utlämnas på entreprenad på de villkor, som äro för del-

ägarna mest gynnsamma och betryggande.

2/ Innan arbete med företagets utförande påbörjas, skall detsamma anmälas till Riksförsäkringsanstalten eller till annan lämplig försäkringsanstalt. Sådan anmälan erfordras dock ej om entreprenören är sådan arbetsgivare, som själv skall ombesörja försäkring för hos honom anställda arbetare.

3/ De nya avloppen skola följa på marken utstakade, på plankartan och i detta utlåtande närmare angivna sträckningar.

4/ De höjdlägen för bottenlinjerna, som antecknats på profilritningarna, skola gälla framför i arbetsbeskrivningen och på profilritningarna angivna djupsiffror.

5/ Cementrör till de täckta dikessträckorna skola vara av fullgod beskaffenhet, fria från gjutfel och frostskador samt fylla de fordringar på täthet, som framgår av Svenska Kommunal-Tekniska Föreningens bestämmelser för leverans och provning av betongrör. Beträffande rörens hållfasthet föreskrives, att de vid yttre tryck skola kunna tåla följande belastningar per cm. av rörets längd: 6"-9" 15 kg, 10"-12" 16 kg, 15" 17kg, 18" 19 kg, 21" 22 kg, 24" 25 kg. och 28" 30 kg.

6/ Då arbete pågår får vattnet uppdämmas, dock icke så att gröda eller annan egendom skadas eller vattenbrist uppkommer nerströms dämmet.

7/ Uppdämd vattenyta skall nertappas med försiktighet, så att skador ej uppkomma vare sig nerströms- eller uppströms dämmet.

8/ Om dikningsföretaget kommer att understödjas med statsmedel skola de särskilda bestämmelser, som eventuellt kunna bliva föreskrivna som villkor för statsunderstödets beviljande, vara för alla delägare bindande.

Mom. 17. Dikningsföretagets avsyning.

När dikningsföretaget slutförts, skall arbetet avsynas av lantbruksingenjören eller av den han i sitt ställe förordnar. Anmälan om avsyning skall göras av företagets styrelse. Företaget skall anses vara färdigställt, då avsyningsförrättaren överlämnat bevis om att arbetet godkänts, eller, om företaget understötts med statsmedel, när vederbörande myndighet godkänt detsamma.

Mom. 18. Dikningsföretagets framtida underhåll.

Kostnaderna för framtida underhållet av de nya dikessträckorna skola fördelas på samma sätt som kostnaderna för företagets första utförande eller efter de fördelningstal, som angivits i kostnadsfördelningslängdernas /bil. Da och Db/ kolumn 16. Varje delägare äger påfordra att de dikessträckor, av vilka han är beroende för sin jords torrläggning, alltid hållas i fullgott skick. Uppkommer skador på avloppen med till dem hörande anläggningar genom enskild persons åtgärder eller försummelser, skall företagets styrelse reparera skadorna och därefter uttaga kostnaderna för arbetet av den, genom vilkens förvållande skadorna uppkommit. Nekar denne att betala, äger styrelsen att instämma den tredskande till vederbörande domstol och vid domstolen yrka ersättning för arbetet.

Enskilda dräneringsledningar få tillkopplas de täckta avloppen endast i de brunnar, som utförts. Spillvatten får tilledas avloppen först sedan det blivit i erforderlig grad renat.

Mom. 19. Fixpunkter.

Utgångspunkt för avvägningarna har varit den i mom. 4 här ovan beskrivna fixpunkten. Vid undersökningarna hava även ett flertal nya fixpunkter av-

vägts, vilkas lägen i plan och höjd antecknats på såväl plankartan som profilritningarna. Beskrivning över de nya fixpunkterna återfinnas i bil. E.

Fixpunkterna äro lagligen skyddade enligt bestämmelserna i 13 kap. 14 § vattenlagen. Vill någon borttaga fixpunkt, skall han anmäla detta till lantbruksingenjören, som då låter avväga annan lämplig fixpunkt.

Mom. 20. Organisation m.m.

För varje företag skall utses en styrelse, som väljes av delägarne på allmänt sammanträde. Styrelsen för Södra företaget skall bestå av tre personer, av vilka en skall vara ordförande och verkställande ledamot. Styrelseledamöterna svara gemensamt för sin förvaltning. Styrelsen är beslutför, då två ledamöter äro närvarande och om beslutet ense. Styrelsen för Norra företaget skall bestå av endast en medlem, kallad styresman. Vidare skola delägarne gemensamt välja två revisorer, vilka skola granska båda företagens räkenskaper.

Styrelse åligger:

Att ombesörja företagets utförande och kontrollera entreprenörens arbete - i den mån så finnes erforderligt med biträde av sakkunnig person.

Att tillse att avloppen alltid hållas i fullgott skick samt ombesörja rensnings- och underhållsarbeten.

Att i mån av behov verkställa utdebiteringar på sätt närmare föreskrives i 3 kap. 20 § vattenlagen.

Att över inkomster och utgifter föra fullständiga och med verifikationer försedda räkenskaper, vilka skola avslutas per kalenderår. Sedan revisorerna granskat räkenskaperna och avgivit sin berättelse, skola räkenskaperna framläggas för delägarnas hörande och godkännande vid allmänt

sammanträde.

Att för sistnämnda ändamål och då så eljest kan finnas nödigt kalla delägarna till sammanträden i den ordning, som föreskrives i 7 kap. 64 § vattenlagen.

Att vid alla sammanträden, såväl egna som allmänna, föra protokoll. Protokoll för allmänt sammanträde skall senast inom 14 dagar efter sammanträdet vara för delägarna tillgängligt hos styrelsens ordförande eller hos styresmannen.

Att i övrigt vidtaga alla de åtgärder, som kunna finnas nödiga för företagets ändamålsenliga utförande och underhåll, samt därvid beakta och följa de bestämmelser, som angivas i 7 kap. 61-65 §§ vattenlagen.

Kallelse till allmänt sammanträde skall antingen skriftligen med mottagningsbevis delgivas alla delägare minst en vecka före sammanträdet eller ock minst fjorton dagar före sammanträdet kungöras dels i Kropps och Mörarps kyrkor, dels genom annons i minst en av ortens tidningar.

Mom. 21. Domstolsavgift.

Domstolsavgift skall enligt bestämmelserna i 11 kap. 95 § vattenlagen erläggas av Södra företaget med 76.98 kr. Avgiften skall av sökandena förskottsvis inbetalas till Länsstyrelsen såsnart denna syneförrättning vunnit laga kraft. När företaget kommit till stånd, skall domstolsavgiften fördelas mellan delägarna med 1 krona 50 öre för tusen av förbättringsvärdet å vars och ens mark.

Mom. 22. Dikningsföretagets namn.

De båda företagen skola gemensamt kallas dikningsföretaget"Hjortshög av år 1948". Mål, som beröra företaget och som ej äro att hänföra till vat-

tenmål, skola handläggas vid Luggude häradsrätt.

Mom. 23. Aktförvarare.

Till företaget hörande handlingar och ritningar skola förvaras av ordföranden i styrelsen för Södra företaget och hos honom hållas tillgängliga för envar, som vill granska dem eller taga avskrifter och kopior.

Mom. 24. Besvärshänvisning.

Den, som är missnöjd med åtgärd eller beslut under denna syneförrättning eller som vill föra talan mot synemännens utlåtande, äger att inom 60 dagar härefter anföra besvär vid Söderbygdens vattendomstol. Besvär skola insändas till vattendomstolen i tre exemplar och åtföljas av de handlingar, som klaganden vill åberopa till stöd för ändringssökandet.

Mom. 25. Verkställighet.

Då denna syneförrättning ej skall underställas vattendomstols prövning, kommer detta utlåtande att gå i verkställighet i den ordning, som för laga kraft ägande dom är stadgad, för så vitt icke besvär anföres mot förrättningen inom den i mom. 24 här ovan angivna tiden.

Hjortshög den 19 oktober 1948.

Å tjänstens vägnar:

C.H. Wallér

C.H.Wallér.

Statens lantbruksingenjör.

Gustav Berggrensen Edvin Olsson

Gode män.

Förslag

Förbättrings-värde	Beräknad andel i kostnaden för företagets avdelningar					Delaktighet i kostnaderna för				
						Arbetets utförande m. m.		Syneförrättningen		
Kronor						Beräknad kostnad kronor	Procent av verkl. kostnad	Kr.	öre	
9	10	11	12	13	14	15	16	17		18
							Södra företaget.			
			Kostnadsfördelningsgrund.							

Hemmanstal	Registernummer	Littera å kartan	Socken Hemman och jordägare	Sökande och med dem likställda	Ägofigur	Markens uppskattade värde Nuvarande värde Kronor	Blivande värde Kronor
1	2	3	4	5	6	7	8
			Kropps s:n.				
11/64	2⁸		Hjortshög; Åke Nilsson		8-24	4176.-	5480.-
1/4	3¹		Do; Dess.		25-50b	8783.-	12580.-
3/16	1¹	gem. ägo vidd.	Lågastorp; Carl Bommet	Söke	51-54	2343.-	2474.-
3/8	2¹		Do				
1/2	3¹		Do				
	3¹		Todarp				
1	4¹		Do				
					55a-86	18138.-	22692.-
avs.	9¹³		Hjortshög; Dess.	Söke	165-169	46.-	138.-
1/16	8⁴		Hjortshög; Asta Borg och Evy Hofvendahl	Söke	87-93, 173-174b	2445.-	4361.-
avs.	1¹²		Do; Dess.	Söke	101-107	151.-	450.-
17/1536	5⁶		Do; Dess.	Söke	129-137, 145-153	1376.-	3805.-
avs.	5⁸		Do; Dess.	Söke	138-144	721.-	1930.-
avs.	1¹¹		Do; Dess.	Söke	162a-164	764.-	1650.-
2/9	av 1²		Do; Gunnar Nilsson		122-128, 154-161b	3267.-	7687.-
3/4	4¹	gem. ägov.	Do; Erik Hj. Nilsson	Söke	175-192	6016.-	9080.-
3/4	7¹				311-315	1676.-	2280.-
avst.	13¹		Do; ~~Kungl. Maj:t & Kronan,~~ ~~avs.~~ Ingvar Sonesson	Söke	193-232, 306-310	15739.-	27649.-
5/48	av 9³		Do; Harald Persson	Söke	233-250	7201.-	13960.-
5/48	av 9⁴		Do; Arvid Andersson	Söke	251-253	2996.-	3960.-
avs.	1¹		Skolplatsen; Kroppskommun	Söke	316	4050.-	7200.-
			Mörarps s:n.				
251/630	5⁶		Hjortshög; Asta Borg och Evy Hofvendahl	Söke	94-100b, 108a-121	5223.-	8215.-
113/5208	3²		Do; Dess.	Söke	170a-172	101.-	342.-
					Summa	84612.-	135933.-

1+3+4 2 5+6

Förbättrings-värde	Beräknad andel i kostnaden för företagets avdelningar					Delaktighet i kostnaderna för				
						Arbetets utförande m. m.		Syneförrättningen		
Kronor	Rel. kostn. 0.5970149	Rel. kostn. 0.5709266	Rel. kostn. 0.5106932			Beräknad kostnad kronor	Procent av verkl. kostnad	Kr.	öre	
9	10	11	12	13	14	15	16	17		18
1304.-	778.51				l ×	778.51	2.737	l	8	✓ ⅓ 65 kr ×
3797.-	2266.87				l ×	2266.87	7.968	l	8	✓ ⅓ 65 kr ×
131.-	78.21									
4554.-		2600.-			l ×	2678.21	9.414	l	1	✓ ⅓ 80 kr ×
92.-	54.92				×	54.92	0.193			a ⅓ 80 kr
1916.-	1143.88				l	1143.88	4.021	l	6-7	✓
299.-	178.50				×	178.50	0.627	l	6-7	ej lön
2429.-	1450.15				l	1450.15	5.097	l	6-7	✓
1209.-	721.79				l	721.79	2.537	l	6-7	✓
886.-	528.96				l	528.96	1.859	l	6-7	✓
4420.-	2638.81				l	2638.81	9.275	l	4	✓
3064.-	1829.25									
604.-			308.46		l ×	2137.71	7.514	l	2	✓ ⅓ 50 kr ×
12510.-			6388.77		l	6388.77	22.456	l	3	✓
6759.-			3451.78		l	3451.78	12.133	l	5	✓
964.-			492.31			492.31	1.730			a
3150.-			1608.68		ej undert	1608.68	5.654			ej ~~⅓~~ bidrag
2992.-	1786.27				l	1786.27	6.279	l	6-7	✓
241.-	143.88					143.88	0.506			a
51321.-	13600.-	2600.-	12250.-			28450.-	100.-			

Hemmanstal	Registernummer	Littera å kartan	Socken Hemman och jordägare	Sökande och med dem likställda	Ägofigur	Markens uppskattade värde Nuvarande värde Kronor	Blivande värde Kronor
1	2	3	4	5	6	7	8

Hjortslög den 19 oktober 1948.
Å tjänstens vägnar:
E. H. Wallin.
Statens lantbruksingenjör.
Gustav Bengtsson Edvin Olsson
Inne märe

PETTERSONSKA BOKTR.EFTR. SKARA

Hjortshög.

Bid. Sb.

Förbättrings-värde	Beräknad andel i kostnaden för företagets avdelningar					Delaktighet i kostnaderna för				
						Arbetets utförande m. m.		Syneförrättningen		
Kronor						Beräknad kostnad kronor	Procent av verkl. kostnad	Kr.	öre	
9	10	11	12	13	14	15	16	17		18
							Norra företaget.			

Kostnadsfördelningslängd.

Hemmanstal	Registernummer	Littera å kartan	Socken Hemman och jordägare	Sökande och med dem likställda	Ägofigur	Markens uppskattade värde Nuvarande värde Kronor	Blivande värde Kronor
1	2	3	4	5	6	7	8
			Krappe s:n.				
1/24	9[6]		Hjortshög; Asta Andersson, arr. Arvid Andersson		254-261	1040.-	1440.-
5/48	av 9[4]		Do; Arvid Andersson	sök.	262-274	4154.-	5600.-
5/48	av 9[3]		Do; Harald Persson	sök.	275-281 283-295	5782.-	8080.-
avs.	9[17]		Do; Dcm.	sök.	282	38.-	40.-
avst.	13[1]		Do; ~~Kungl. Maj:t o Kronan~~, arr. Ingvar Sonesson	sök.	296-305	6638.-	9000.-
				Summa		17652.-	24160.-

Förbättrings-värde	Beräknad andel i kostnaden för företagets avdelningar					Delaktighet i kostnaderna för				
						Arbetets utförande m. m.		Syneförrättningen		
Kronor						Beräknad kostnad kronor	Procent av verkl. kostnad	Kr.	öre	
9	10	11	12	13	14	15	16	17		18
400.-					[illegible]	338.03	6.146			a
1446.-					[illegible]	1222.05	22.219			a
2298.-				l	[illegible]	1942.05	35.310	l-	5	✓
2.-					[illegible]	1.70	0.031			a
2362.-				l		1996.17	36.294	l-	3	✓
6508.-						5500.-	100.-			

Hjortstög den 19 oktober 1948.
Å tjänstens vägnar:
C. H. Wallin
Statens lantbruksingenjör
Gustav Bergström Edvin Olsson
Tode mån.

Hemmanstal	Registernummer	Littera å kartan	Socken Hemman och jordägare	Sökande och med dem likställda	Ägofigur	Markens uppskattade värde	
						Nuvarande värde	Blivande värde
						Kronor	Kronor
1	2	3	4	5	6	7	8

437141

PETTERSONSKA BOKTR. EFTR.
SKARA

Bil. E.

Beskrivning över fixpunkter.

Fixpunkt 1 vid sektion 14+00 i stengärde i gränsen mellan Hjortshög 3^{1} och 2^{8}. Jordfast sten i markens plan, c:a 33 m. öster om den punkt, där omnämnda gräns möter gränsen mot Vasatorps ägor, och c:a 6 m. väster om avloppet. Utmärkt med järndubb i kors; jst. + 50.62 m.

Fixpunkt 2 vid sektion 8+25. I grundmur av granit till uthusbyggnad till Hjortshög 5^{6}. Uthusets västra gavel, 2.70 m. norr om SV knuten och 0.20 m. över marken. Utmärkt med järndubb i kors; jst + 51.52 m.

Fixpunkt 3 i stallbyggnad till Hjortshög 13^{1}. I grundmur av granit under södra gaveln, 0.65 m. öster om SV knuten och 0.15 m. över marken. Utmärkt med järndubb i kors; jst. + 54.57 m.

Fixpunkt 4 c:a 38 m. väster om sektion 2+00 i södra betongsockeln till kraftledningsstativ. Sockelns östra sida. Utmärkt med järndubb i kors; jb. + 52.67 m.

Fixpunkt 5 i nordvästra hörnet av fastigheten Hjortshög 9^{4} c:a 320 m. nordväst om sektion 0+00. Jordfast sten c:a 10 m. söder om gränsen mellan Hjortshög 9^{4} och 9^{6} och c:a 16 m. öster om gränsen mellan Hjortshög 9^{4} och Vasatorp. Utmärkt med järndubb i kors 0.08 m. under stenens högsta punkt och 0.20 m. över marken; jst. + 53.40 m.

Fixpunkt 6 i loge till fastigheten Hjortshög 9^{6}, c:a 100 m. väster om sektion 42+58. I granitsockel under logens norra långsida, 6.5 m. från NV knuten och 0.36 m. under sockelns överkant. Utmärkt med järndubb; jst. + 48.97 m.

Fixpunkt 7 i norra betongsockeln till kraftledningsstativ, c:a 38 m. öster

om sektion 47+00 och c:a 8 m. väster om vägen Hjortshög-Mörarp. I sockelns

översida c:a 0.40 m. över marken. Utmärkt med järndubb i kors; jb. + 51.80 m.

Hjortshög den 19 oktober 1948.

Å tjänstens vägnar:

C.H.Wallér.

Statens lantbruksingenjör.

Insändes till Kungl. Lantbruksstyrelsen.

Litt. 11:75/48

ARVODESRÄKNING

Förrättningsnummer 39/46 1s

upptagande ersättning till statsverket enligt lantbruksingenjörstaxan (Svensk Författningssamling nr 353 år 1945) för förrättning eller uppdrag, som utförts av tjänsteman vid lantbruksingenjörsorganisationen.

Df. Hjortshög av år 1948 /Hjortshög/ i Kropps och Mörarps socknar,
(arbetets art, företagets namn etc. samt socken och län)
Malmöhus län.

DIARIE Nr 015403
K. LANTBRUKSSTYRELSEN
31 DEC. 1948

Åtgärden omfattar tiden 1/6 1947 - 30/11 1948.

Arbetets art	Ersättning kronor	öre	kronor	öre
I. Planläggning av torrläggningsföretag huvudsakligen för jordbruksändamål.				
1. *Torrläggningsföretag med undantag för täckdikningsplaner.*				
Planen upprättad ~~xxx~~ utan samband med syneförrättning enligt vattenlagen.				
Jordareal som beröres av förrättningen 42.94 ha.				
350 *kr för* 40 *ha och* 6 *kr för varje ha däröver*	368	-		
2 % *av* 33950 *kr, utgörande beräknad total anläggningskostnad*	679	-		
2 % *av* ..... *kr, utg. beräkn. kostn. för pumpstation m. utrustn.*			1047	-
Summa:				
För syneförrättning utan gode män utföres 80 % av ovanstående summa				
(Här införes bl. a. arvode för icke fullständigt förslag samt tilläggsarvode för alternativt förslag eller för planläggning som jämväl avser avledande av kloakvatten eller industriellt avloppsvatten)				
Alternativt förslag.				
~~xxxxxxxxxxxxxxx~~ 2. *Täckdikningsplaner.*				
1948, 20-24/9, 2/10, 4-6/10; 48 timmar à 1.90 kr.	91	20		
15/10 ; 9 timmar à 2.50 "	22	50		
			113	70
II. Planläggning av företag huvudsakligen för avledande av kloakvatten eller industriellt avloppsvatten.				
1. *Företag som hänför sig till viss jordareal och med huvudsakligt ändamål att avleda kloakvatten.*				
Jordareal som beröres av förrättningen ..... ha.				
..... *kr för* ..... *ha och* ..... *kr för varje ha däröver*				
..... % *av* ..... *kr, utgörande beräknad arbetskostnad*				
2 % *av* ..... *kr, utgörande beräknad materialkostnad*				
4 % *av* ..... *kr, utgörande beräknad kostnad för reningsanläggning*				
5 *kr för var och en av* ..... *st fastigheter*				
2. *Annat företag.*				
..... *dagarvoden à 60 kr*				
..... *dagarvoden à 40 kr*				
..... *dagarvoden à 20 kr*				
Transport:			1160	70

K. Lantbruksstyrelsens formulär d. 30/8 1945. K 76 b.
8. 1945. 5 000.

STATENS REPRODUKTIONSANSTALT
350845

Arbetets art	Ersättning kronor	Ersättning öre	Ersättning kronor	Ersättning öre
Transport:			1160	70
III. Övriga tjänsteuppdrag.				
1. *Fullständig arbetsledning och kontroll av företag för torrläggning av mark.*				
Företaget består helt till övervägande delen av öppna täckta avlopp. Beräknad arbetskostnad ..... kr.				
..... *kr jämte* ..... *% av* ..... *kr*				
1 % av ..... *kr, utgörande beräknad materialkostnad*				
2. *Andra uppdrag.*				
a) Icke fullständig arbetsledning och kontroll för torrläggning av mark;				
b) Arbetsledning och kontroll av annat företag än under a) avses;				
c) Rådgivning eller upplysning, som påkallat särskilt utredningsarbete;				
d) Kopiering av kartor och ritningar;				
e) Sammanträde;				
f) .....; (Stryk det ej tillämpliga)				
Åtgärden ~~har ej~~ har till huvudsaklig uppgift att gagna jordbruket.				
..... *dagarvoden à* ..... *kr*				
..... *dagarvoden à* ..... *kr*				
..... *dagarvoden à* ..... *kr*				
1948, november. 1 extra avskrift av syneförrättningshandlingarna; 138-46 = 92 sidor à 75 öre	69	-	69	-
Summa kronor:			1229	70

Anmärkningar: .....

Ett exemplar av denna räkning har den 28/12 1948 ~~XXXXXXXXXXXX~~ enligt mottagningsbevis utkvitterats av lantbrukaren Ingvar Sonesson, Hjortshög, Mörarp,
(titel, namn och adress)

i egenskap av ordförande i företagets styrelse.

Malmö den 30 December 1948

O. H. Nilsson
lantbruksingenjör

Lantbruksstyrelsens anteckningar:

Skäl till ändring föreligger ej.

~~Av nedanstående skäl bör ersättningsbeloppet ändras till ..... kr.~~

Granskad den 21/11 49 av [illegible]

128

Ser. E ~~XIII~~ kvarb
2379

M 3•6923

Kungl. Lantbruksstyrelsens arkiv

LANTBRUKSSTYRELSEN
11 MRS 1949
DIARIE Nr 1521
SAK Nr

Bestämmande

Dikningsföretaget Hjortshög av år 1948 i Kropps och Mörarps socknar, Malmöhus län.

Understödets art: Bidrag och lån.

Förslagsställare: Statens lantbruks-ingenjör C.H.Wallér.

Staten

Till

Kungl.Lantbruksstyrelsen.

LANTBRUKSSTYRELSEN
11 MRS. 1949
DIARIE Nr J 1521
SAK Nr

Härmed får jag vördsamt anhålla att Kungl.Lantbruksstyrelsen måtte bevilja bidrag och lån av statsmedel till kostnaderna för utförande av dikningsföretaget Hjortshög av år 1948 i Kropps och Mörarps socknar, Malmöhus län.

Hjortshög per Mörarp den 19 oktober 1948.

Ingvar Svensson

Genom beslut den 1/12 1958 har Kungl. Lantbruksstyrelsen, som godkänt en ~~anläggningskostnad~~ av 34.035:20 kr., till företaget beviljat bidrag med 13.030:— kr. och lån med 19.710:— kr. samt fastställt arbetsplanen { i oförändrat skick. ~~med tillägg, att~~

Betygas i tjänsten R. Andersson

~~Förslag till~~

LANTBRUKSSTYRELSEN
11 MRS. 1949
DIARIE Nr J 1521
SAKNR

BETÄNKANDE

rörande bidrag från statens avdikningsanslag och lån från statens avdikningslånefond till

dikningsföretaget Hjortshög av år 1948 i Kropps och Mörarps socknar,
(företagets namn samt socken och län)
Malmöhus län.

Ordf. i styrelsen: ~~Förtroendeman~~: ~~Ende intressent~~: } Lantbrukaren Ingvar Sonesson, Hjortshög, Mörarp.
(titel, namn och adress)

Förrättningsman: Statens lantbruksingenjör C.H.Wallér
(titel och namn)

Förrättningsmannen förordnad den 25/11 1944. Förrättningen avslutad den 19/10 1948.

Förslaget är upprättat { i samband med fullständig syn ~~i samband med förenklad syn~~ ~~utan samband med syn~~ och omfattar 1 häfte handlingar och 3 blad ritningar. Vid förrättningen bestämd arbetstid till den 19/12 1958. I kontrakt med Kungl. Lantbruksstyrelsen synes tidpunkten för företagets färdigställande böra angivas till den 1/9 1953.

Båtnad (social båtnad ej inräknad) för hela företaget 51321.- kronor.

Total kostnad (kostnad för en första rensning inräknad) för hela företaget 36135.03 kronor.

För kostnadsberäkningen äro nedanstående à-priser karakteristiska:

Schaktning: 3.- à 3.50 kr/ m^3.

Cementrör ; 21" 11.- kr, 18" 8.25 kr, 15" 6.50 kr, 12" 5.- kr.
9" 3.40 kr.,8" 3.- kr, 6" 1.90 kr per meter.

BERÄKNING AV STATSUNDERSTÖD.

Kostnadssammandrag.

Samfällighet (Delföretag)	Arbets- och materialkostnad		Ersättningar		Förrättningskostnader och dylikt		Summa kostnad för utförandet		Kostn. för en första rensning	Total kostnad	
	kronor	öre	kronor	öre	kronor	öre	kronor	öre	kronor	kronor	öre
Södra företaget	27980	-	470	-	1614	22	30064	22	400.-	30464	22
Den del, vartill statsunderstöd kan utgå, 94.346 %	26398	01	443	43	1522	95	28364	39	377.38	28741	77
Norra företaget	5500	-	-	-	170	81	5670	81	-	5670	81
Summa	31898	01	443	43	1693	76	34035	20	377.38	34412	58

Areal, båtnad och kostnad samt bidragsberäkning.

Samfällighet (Delföretag)	Förbättrad mark: åker tomt		Förbättrad mark: annan mark		Förbättrad mark: summa		Jordförbättring		Social båtnad	Total kostnad		Kostnad per hektar	Bidragskvot	Bidrag
	har	ar	har	ar	har	ar	kronor	öre	*)	kronor	öre	kronor		kronor
Södra företaget	30	19	6	71	36	90				30464	22			
Den del, vartill statsunderstöd kan utgå	29	74	6	71	36	45	48171	-	0	28741	77	790	1/3	9580
Norra företaget	6	04	-	-	6	04	6508	-	0	5670	81	940	1/3	1890
Summa	35	78	6	71	42	49	54679	-		34412	58			11470

Anm. I södra företaget ingår 2.15 ha åker, som endast erhåller brukningsbåtnad.

beträffande Södra företaget

Av bidraget belöper omkring 9455 kr. på företagets utförande och omkring 125 kr. på en första rensning.

Låneberäkning.

Samfällighet (Delföretag) eller avdelning	Låntagarnas andel i: jordförbättringen		hela samfälligheten	kostnaden för utförandet		Lånekvot	Lån
	kronor	öre	procent	kronor	öre		kronor
Södra företaget	46874	-	91.917	27634	13	2/3	18420
Norra företaget	4660	-	71.604	4060	53	2/3	2700
Summa	51534	-		31694	66		21120

Lantbruksnämnden har intet att erinra mot det upprättade förslaget till dikningsföretagets utförande. Vid syneförrättningen uppskattad båtnad för de jordbruksfastigheter, som ingå i företaget, består uteslutande av jordförbättring. De berörda markerna äro välbelägna i förhållande till vederbörande åbyggnader och företagets utförande synes vara en nödvändig förutsättning för att dessa marker skola kunna rationellt utnyttjas. I företaget ingår en fastighet, som genom företagets utförande kommer att beredas båtnad av annat slag än jordförbättring. Till sistnämnda fastighet föreslås ej statsunderstöd.

Som framgår av i förrättningsprotokollets § 14 lämnade uppgifter är den totala åkerarealen mindre än 10 ha endast beträffande 1 av de fastigheter, som ingå i Norra företaget. Av båtnaden för Norra företaget belöper omkring 6% på enligt nämndens uppfattning ofullständiga jordbruk.

Arbetet har ännu ej påbörjats. Såvitt det kunnat urönas, har statsunderstöd icke tidigare utgått till torrläggning av ifrågavarande mark.

Utredningen visar, att företaget är ur allmän och enskild synpunkt nyt-

*) Beteckningar: 0 = ingen, 1 = ringa, 2 = avsevärd, 3 = stor.

tigt och önskvärt, samt att det även i övrigt uppfyller villkoren för erhållande av ifrågasatt bidrag och lån av statsmedel. Kostnaden för företagets utförande överstiger icke värdet av uppskattad båtnad. Företaget synes icke vara av sådan särskild betydelse ur allmän synpunkt, att högre bidrag än 1/3 av kostnaden kan anses motiverat.

På grund av vad sålunda blivit utrett, föreslås att till företaget beviljas dels bidrag från statens avdikningsanslag med 11470 kronor, dels lån från statens avdikningslånefond med 21120 kronor.

Statsunderstöd har ej tillstyrkts till den kostnad, som belöper på fastigheten Skolplatsen 1 eller ägofiguren 316, enär torrläggningen av denna fastighet icke avser sådant ändamål, vartill enligt gällande bestämmelse statsunderstöd kan utgå.

Vid detta betänkande fogas:

Bilaga 1, bevis att besvär ej anmälts mot förrättningen.
" 2, transumt av protokoll rörande ansökning om bidrag och val av styrelse.
" 3, ansökning om lån.
" 4, fastighetsförteckning.
" 5, förteckning över fastigheter, till vilka föreslås bidrag och lån eller endast bidrag m.m.
" 6, sammanställning av förrättningskostnader.
" 7, fullmakt för Malte Mårtensson.
" 8, fullmakt för Arthur Olsson.
" 9, fullmakt för Arthur Olsson.
" 10, beräkning av lånets storlek.
" 11, utdrag av lantbruksnämndens protokoll.

I handläggningen av detta ärende ha deltagit förutom undertecknade Lanke och Wallér, den senare fördragande, jämväl ledamöterna Andersson och Persson.

Malmö den 8 mars 1949.

Bengt Lanke

C.H.Wallér.

Bilaga 1.

Att, såvitt framgår av härstädes fört vederbörligt diarium, besvär icke inom laga tid anförts över en enligt uppgift den 19 oktober 1948 avslutad laga syneförrättning angående dikningsföretaget Hjortshög av år 1948 i Kropps och Mörarps socknar, Malmöhus län; det varder härmed till bevis meddelat. Stockholm i Söderbygdens vattendomstols kansli den 27 januari 1949.

Ex officio:

Inge Lekman

(Inge Lekman)



Stämpel 3 kronor Lantbruksingenjören C. H. Wallér, Malmö

Bet 3 90

Bilaga 2.

Transumt.

Protokoll, fört vid sammanträden för syneförrättning enligt 10 kap. vattenlagen angående torrläggning av marker till Hjortshög n:ris 4 och 7 m.fl. hemman i Kropps och Mörarps socknar, Malmöhus län.

År 1948 den 10 september inställde sig undertecknad, förrättningsman, samt skiftesgodemännen Gustaf Bengtsson, Slättäng, Mörarp och Edvin Olsson, Hjortshög, Mörarp hos lantbrukaren Erik Hj. Nilsson, Hjortshög ==========

==========

§ 19.

Delägarne beslöto att ansöka om bidrag från statens avdikningsanslag till kostnaderna för företagets utförande. De uppdrogo åt lantbrukaren Ingvar Sonesson, Hjortshög per Mörarp och vid förfall för honom åt lantbrukaren Erik Hj. Nilsson, Hjortshög per Mörarp

att hos Kungl. Lantbruksstyrelsen ansöka om största möjliga bidrag från statens avdikningsanslag,

att, om bidrag beviljas, å delägarnas vägnar dels avsluta kontrakt med Kungl. Lantbruksstyrelsen om företagets utförande, dels underteckna för bidragets utbekommande erforderliga förbindelser och rekvisitioner.

==========

§ 21.

Sedan delägarna förklarat sig beredda att omedelbart välja styrelser, företogs följande val.

Södra företaget.

Styrelse; lantbr. Ingvar Sonesson, Erik Hj. Nilsson och Gunnar Nilsson, alla med adress Hjortshög, Mörarp. Till ordf. och verkställande ledamot utsågs Ingvar Sonesson.

Styrelsesuppleant; lantbr. Åke Nilsson, Hjortshög, Mörarp.

Norra företaget.

Styresman; lantbr. Ingvar Sonesson, Hjortshög, Mörarp.

Revisorer för båda företagen; lantbr. Karl Erik Borg, Bangsbro, Mörarp och lantbr. Arvid Andersson, Hjortshög, Mörarp.

---

§ 24.

Då intet ytterligare förekom, upplästes och godkändes protokollet, varefter förrättningen förklarades avslutad och sammanträdet upplöstes.

Hjortshög den 19 oktober 1948.

Å tjänstens vägnar:

C.H. Wallér

Statens lantbruksingenjör.

Gustav Bengtsson Edvin Olsson

Gode män.

Rätt transumerat betygar:

C.H. Wallér

Bilaga 3 .

Ansökning om lån.

Undertecknade, delägare i dikningsföretaget Hjortshög av år 1948 i Kropps och Mörarps socknar, Malmöhus län, anhålla härmed om lån från statens avdikningslånefond till våra kostnader i företaget.

Vi uppdraga åt Lantbrukaren Ingvar Sonesson, Hjortshög per Mörarp och vid förfall för honom åt Lantbrukaren Erik. Hj. Nilsson, Hjortshög per Mörarp

att hos Kungl. Lantbruksstyrelsen ansöka om lån samt

att, om lån beviljas, å våra vägnar dels avsluta kontrakt med Lantbruksstyrelsen om företagets utförande, dels underteckna skuldförbindelse rörande lånets återbetalning, dels underteckna för lånets utbekommande erforderliga rekvisitioner.

Hjortshög den 19 oktober 1948.

1. Carl Bennet
gmn. Malte Mårtensson
enl. fullmakt

2. Erik G. Nilsson

3. Ingvar Sonesson

4. Gunnar Nilsson

5. Harald Persson

6. Asta Borg
gn. Arthur Olsson
enligt fullmakt

7. Erg Hofvendahl
gn. Arthur Olsson
enligt fullmakt

Namnteckningarna bevittna.

C. H. Wallie
Lantbruksingenjör
Malmö

Edvin Olsson
Skiftesgodsen
Gjarnskog Mörarp

8. Åke Nilsson

Åke Nilsson namnteckning bevittnas

Algot Ohlin
Vägarbetare
Hjortshög Mörarp

Sune Johansson
Jordbruksarbetare
Hjortshög Mörarp

Arvid [illegible] [illegible]

Bilaga 4.

Fastighetsförteckning.

Till nedanstående fastigheter, ingående i dikningsföretaget Hjortshög av år 1948 i Kropps och Mörarps socknar, Malmöhus län, tillstyrkes lån från statens avdikningslånefond.

Kropps socken.

Hjortshög av	1 2	2/9 mtl.	; ✓Gunnar Nilsson 4.
"	1 11	avs.	; ✓Asta Borg o. Evy Hofvendahl 6,7.
"	~~1 12~~	~~avs.~~	; ~~Des.~~
"	2 8	11/64 mtl.	; ✓Åke Nilsson 8
"	3 1	1/4 "	; ✓ Dens. 8
"	4 1	3/4 "	; ✓Erik Hj. Nilsson 2
"	7 1	3/4 "	;
"	5 6	17/1536"	; ✓Asta Borg o. Evy Hofvendahl 6,7.
"	5 8	avs.	; ✓ Des. 6,7.
"	8 4	1/16 mtl.	; ✓ Des. 6,7.
"	av 9 3	5/48 "	; ✓Harald Persson 5.
"	13 1	avst.	; ~~Kungl. Maj:t och Kronan, arr.~~ ✓Ingvar Sonesson. 3.
Lågastorp	1 1	3/16 mtl.	; ✓Carl Bennet 1.
"	2 1	3/8 "	
"	3 1	1/2 "	
Todarp	3 1	-	
"	4 1	1	

Mörarps socken.

Hjortshög 5 6 251/630 mtl. ; Asta Borg och Evy Hofvendahl.

Malmö i februari 1949.

C.H.Wallér.

C.H.Wallér.

Statens lantbruksingenjör.

S.K.

Bilaga 5.

Södra företaget.

Förteckning över fastigheter, till vilka föreslås bidrag och lån.

Kropps socken.

Hjortshög av	1^{2}	2/9 mtl.	; Gunnar Nilsson	9.275 %
"	1^{11}	avs.	; Asta Borg och Evy Hofvendahl	1.859 "
"	1^{12}	avs.	; Des.	0.627 "
"	2^{8}	11/64 mtl.	; Åke Nilsson	2.737 "
"	3^{1}	1/4 "	; Dens.	7.968 "
"	4^{1}	3/4 "	;	
"	7^{1}	3/4 "	; Erik Hj. Nilsson	7.514 "
"	5^{6}	17/536 "	; Asta Borg och Evy Hofvendahl	5.097 "
"	5^{8}	avs.	; Des.	2.537 "
"	8^{4}	1/16 mtl.	; Des.	4.021 "
" av	9^{3}	5/48 "	; Harald Persson	12.133 "
"	13^{1}	avst.	; Kungl. Maj:t och Kronan, arr. Ingvar Sonesson	22.456 "
Lågastorp	1^{1}	3/16 mtl.		
	2^{1}	3/8 "		
	3^{1}	1/2 "	Carl Bennet	9.414 "
Todarp	3^{1}	- "		
	4^{1}	1 "		
			Överföres	85.638 %

			Överfört	85.638 %

Mörarps socken.

Hjortshög	5^{6}	251/630 mtl.	; Asta Borg och Evy Hofvendahl	6.279 "
			Summa	91.917 %

Förteckning över fastigheter, vill vilka föreslås endast bidrag.

Kropps socken.

Hjortshög av	9^{4}	5/48 mtl.	; Arvid Andersson	1.730 %
"	9^{13}	avs.	; Carl Bennet	0.193 "

Mörarps socken.

Hjortshög	3^{2}	1113/5208 mtl.	; Asta Borg och Evy Hofvendahl	0.506 "
			Summa	2.429 %

Förteckning över fastigheter, till vilka statsunderstöd ej föreslås.

Kropps socken.

Skolplatsen	1^{1}	avs.	; Kropps kommun	5.654 %
			Summa	5.654 %

Sammandrag av andelstal inom Södra företaget.

Fastigheter, till vilka föreslås bidrag och lån	91.917 %	
Fastigheter, till vilka föreslås endast bidrag	2.429 "	94.346 %
Fastigheter till vilka statsunderstöd ej föreslås		5.654 "
	Summa	100.- %

Norra företaget

Förteckning över fastigheter, till vilka föreslås bidrag och lån.

Kropps socken.

Hjortshög	av 9^{3}	5/48 mtl.	; Harald Persson	35.310 %
"	13^{1}	avst.	; Kungl. Maj:t och Kronan, arr. Ingvar Sonesson	36.294 "
			Summa	71.604 %

Förteckning över fastigheter, till vilka föreslås endast bidrag.

Kropps socken.

Hjortshög	av 9^{4}	5/48 mtl.	; Arvid Andersson	22.219 %
"	9^{6}	1/24 "	; Asta Andersson	6.146 "
"	9^{17}	avs.	; Harold Persson	0.031 "
			Summa	28.396 %
			Summa andelstal	100.- %

Malmö i februari 1949.

C.H.Wallér.

Statens lantbruksingenjör.

Bilaga 6.

Redovisning av förrättningskostnader och dylikt.

Dikningsföretaget Hjortshög av år 1948 i Kropps och Mörarps socknar,
(Företagets namn samt socken och län m. m.)
Malmöhus län.

Datum		Utgiftspost	Verifikation	Bekommet förskott		Utbetalat av förrättningsmannen		Utbetalat av intressenter	
År och månad	Dag			kronor	öre	kronor	öre	kronor	öre
		Syneförrättning; arvodesräkning 11:75/48						1229	70
		Hantlangning; förrättningsprotokollet § 15						395	-
		Skiftesgodemän; förrättningsprotokollet § 22						48	-
		Annons med kungörelse om sammanträde						31	45
		Bevis att besvär ej anmälts						3	90
								1708	05
		Vattendomstolsavgift						76	98
						Summa		1785	03
		Fördelning.							
		Södra företaget							
		0.90x1708.05 + 76.98						1614	22
		Norra företaget							
		0.10x1708.05						170	81
						Summa		1785	03

Malmö i februari 1949.

C.H.Wallér.

C.H.Wallér.

Statens lantbruksingenjör.

Bilaga 7.

Avskrift.

FULLMAKT

för inspektoren Malte Mårtensson eller den, han i sitt ställe sätter att vid syneförrättning enligt vattenlagen för torrläggning av mark tillhörande Hjortshög nr 4 och 7 m.fl. hemman i Kropps och Mörarps sockenar av Malmöhus län å mina vägnar föra talan samt ingå förening och göra yrkande, som i 10 kap. 58 § vattenlagen omförmäles, ävensom att söka lån av statsmedel till kostnader för företaget. Ombudets laga åtgärder godkännas.

Vasatorp den 10 september 1948.

Carl Bennet

Bevittnas:

Sture Wijk

Carl Brink

Vidimeras ex officio:

C. B. Nilsson

Kungl. Lantbruksstyrelsens formulär K. 92 a.
1. 1946. 5000.

STATENS REPRODUKTIONSANSTALT
45646

Bilaga 8.

Avskrift.

FULLMAKT

för lantbrukaren Arthur Olsson, Sjunne-torp eller den, han i sitt ställe sätter att vid syneförrättning enligt vattenlagen för torrläggning av mark tillhörande Hjortshög nr 4 och 7 m.fl. hemman i Kropps och Mörarps sockenar av Malmöhus län å mina vägnar föra talan samt ingå förening och göra yrkande, som i 10 kap. 58 § vattenlagen omförmäles, ävensom att söka lån av statsmedel till kostnader för företaget. Ombudets laga åtgärder godkännas.

Bangsbro den 27 september 1948.

Asta Borg.

Bevittnas:

Arne Osslin

Ebba Brandt

Vidimeras ex officio:

Kungl. Lantbruksstyrelsens formulär K. 92 a.
1. 1946. 5000.

STATENS REPRODUKTIONSANSTALT
45646

FULL

för

att vid syneförrättning enligt

hörande

i

å vägnar före tal

58 § vattenlagen omfö

nader för företaget

Bilaga 9.

Avskrift.

FULLMAKT

för lantbrukaren Arthur Olsson, Sjunne-torp eller den, han i sitt ställe sätter att vid syneförrättning enligt vattenlagen för torrläggning av mark tillhörande Hjortshög nr 4 och 7 m.fl. hemman i Kropps och Mörarps sock nar av Malmöhus län å mina vägnar föra talan samt ingå förening och göra yrkande, som i 10 kap. 58 § vattenlagen omförmäles, ävensom att söka lån av statsmedel till kostnader för företaget. Ombudets laga åtgärder godkännas.

Årups gård, Billeberga den 27 september 1948.

Evy Hofvendahl

Bevittnas:

Arne Osslin. Ebba Brandt.

Vidimeras ex officio:

C. B. Nauri

Kungl. Lantbruksstyrelsens formulär K. 92 a.
1. 1946. 5000.

STATENS REPRODUKTIONSANSTALT
45646

Bilaga 10.

Beräkning av lånets storlek.

Norra företaget.

Låntagarnas andel i kostnaderna för utförandet;

0.91917x30064.22 — 27634.13 kr.

Låntagarnas andel i bidraget till utförandet,

uttryckt i procent;

$$\frac{100 \times 91.917}{94.346}$$ — 97.425 %

Låntagarnas andel i bidraget till utförandet,

uttryckt i kronor;

0.97425x9455 — 9211.53 kr.

Beräknat lån — 18422.60 kr.

Södra företaget.

Låntagarnas andel i kostnaderna för utförandet; 0.71604x5670.81 — 4060.53 kr.

Låntagarnas andel i bidraget till utförandet; 0.71604x1890 — 1353.32 kr.

Beräknat lån — 2707.21 kr.

Malmö i februari 1949.

C.H.Wallér

Statens lantbruksingenjör.

Bilaga 11.

Utdrag ur protokoll fört vid Lantbruksnämndens i Malmöhus län sammanträde den 21 februari 1949.

Närvarande:

Herrar Ordföranden, Landshövding A. Thomson, Emil Ahlkvist, Hjalmar Andersson, Bengt Lanke, Anders Mårtensson, Gunnar Persson ävensom lantbruksdirektören Wilhelm Ohlsson.

-"-

§ 55.

Föredrogs skrivelse från lantbruksingenjör C.H. Wallér med hemställan, att lantbruksnämnden måtte bevilja arrendatorn Ingvar Sonesson, som å arrende hade den Kungl. Maj:t och kronan tillhöriga jordbruksfastigheten Hjortshög 13^1 i Kropps socken, tillstånd att ansöka om lån från Statens avdikningslånefond för de kostnader, som för utförande av dikningsföretaget Hjortshög av år 1948, kunde belöpa å fastigheten Hjortshög 13^1 i Kropps socken.

Lantbruksnämnden beviljade det sökta tillståndet.

-"-

Vidare förekom ej.

Som ovan.

Vid protokollet:

Sven L. Sjöholm

Justerat.

Malmö den 5/3 1949.

§§ 6 - 50

A.Thomson

§§ 51 - 56

Emil Ahlkvist

Wilhelm Ohlsson

Bestyrkes och meddelas för kännedom:

Sven L. Sjöholm

243/52

FÖRETAG: HJORTSHÖG M 3.0923

Skuldförbindelse överlämnad till Rikesbr Ribberg den 2/1 1953 godkänd den 17/1 1953.

Arbetsplan upprättad av lantbruksingenjören C.H. Wallér i samband med år 1948 avslutad syneförrättning.
Statsunderstöd beviljade den 1 oktober 1952.
Statsbidrag
till företagets utförande ..... kr. 13.030
» en första rensning ..... » - kr. 13.030
Lån till företagets utförande ..... kr. 19.710

128

KONTRAKT.

LANTBRUKSSTYRELSEN
18 DEC. 1952
DIARIE Nr 2297
SAK Nr

Sedan Kungl. Lantbruksstyrelsen den 1 oktober 1952 till

DIKNINGSFÖRETAGET HJORTSHÖG AV ÅR 1948 i Mörarps kommun, Malmöhus län,

beviljat dels **statsbidrag** från **statens avdikningsanslag** med trettontusentrettio (13.030) kronor, ~~varav till företagets utförande kronor och till en första rensning av avloppen kronor,~~ och dels **lån** från **statens avdikningslånefond** med nittontusensjuhundratio (19.710) kronor och samtidigt fastställt arbetsplan för företaget, har följande överenskommelse träffats mellan å ena sidan Lantbruksstyrelsen och å andra sidan företaget genom dess ~~styrelse~~ förtroendeman, ~~samtliga intressenter, både intressenter och intressent~~.

§ 1.

Lantbruksstyrelsen utbetalar till företaget såsom förskott högst en tredjedel av statsbidraget och en tredjedel av lånet, sedan Styrelsen godkänt dels för detta kontrakts fullgörande lämnad säkerhetsförbindelse och dels för lånets återbetalning ställd med behörig borgen eller annan säkerhet försedd skuldförbindelse samt hos Lantbruksstyrelsen genom intyg av stats- eller kommunaltjänsteman eller eljest av två trovärdiga, ojäviga personer, som icke äro intressenter i företaget, styrkts, att arbetet på allvar igångsatts. Ytterligare utbetalning av bidraget och lånet sker efter Lantbruksstyrelsens bestämmande i den mån kostnaderna för utfört arbete och inköpt materiel motivera utbetalning eller arbetet slutförts och detta styrkts av lantbruksingenjör eller annan behörig tjänsteman.

§ 2.

Bidrags- och låntagare förbinder sig:

att i noggrann överensstämmelse med den fastställda arbetsplanen med de eventuella ändringar däri, som Lantbruksstyrelsen kan komma att efter framställning besluta, utföra företaget till den 1 september 1953;
Statsbidraget minskat till 12.290 kr och lånet till 18.430 kr genom Lantbruksstyrelsens beslut den 23/1 1953.

STATENS REPRODUKTIONSANSTALT 401449

att under året närmast efter avsyningen utföra en första rensning av i företaget ingående avlopp före september månads utgång;

att bestrida vad utöver beviljade statsmedel kan erfordras för företagets fullbordande, däri inberäknat kostnad för en första rensning av avloppen och till vederbörande lantbruksnämnd utgående gottgörelse för arbetsledning, avsyning m. m. samt vid dylika förrättningar erforderlig hantlangning;

att underhålla det utförda arbetet intill dess sådan underhållsskyldighet kan varda annan i laga ordning ålagd eller vederbörande därifrån befriats;

att vid arbetets utförande och underhållsskyldighetens fullgörande vidkännas Lantbruksstyrelsens inseende och kontroll;

att när sådant av Lantbruksstyrelsen eller av vederbörande tjänsteman inom lantbruksnämnden påfordras, förete behörigen verifierade räkenskaper för företaget ävensom att, därest torrläggningskostnad, vartill statsmedel beviljats, beräknats till högre belopp än verkliga kostnaden, efter föreskrift av Lantbruksstyrelsen vidkännas motsvarande minskning av bidraget och lånet;

att fullgöra de övriga åtaganden, som enligt Kungl. Maj:ts kungörelser angående villkoren för statsbidrag från statens avdikningsanslag och lån från statens avdikningslånefond åligga mottagare av ifrågavarande statsmedel; samt

att vid företagets utförande iakttaga de föreskrifter, som av Kungl. Maj:t eller Lantbruksstyrelsen härutöver må hava meddelats.

§ 3.

Har obehörig avvikelse från den fastställda arbetsplanen skett eller har arbetet icke utförts inom därför bestämd tid och Lantbruksstyrelsen ej heller medgivit anstånd med dess utförande eller skulle Styrelsen finna den säkerhet, som blivit ställd för lånets återbetalning, icke vidare nöjaktig, och ny säkerhet, som av Styrelsen godkännes, icke avlämnas inom bestämd tid eller erlägges icke den bestämda annuiteten i behörig tid, äger Lantbruksstyrelsen att inställa all vidare utbetalning av statsmedlen samt att återfordra vad därav uppburits. Å sålunda lyftade och återburna medel skall erläggas fem procent årlig ränta från lyftningsdagen till dess betalning sker.

§ 4.

Kostnader, som i följd av erhållna statsbidrag och lån må hava föranletts för Lantbruksstyrelsen, skola bestridas av respektive mottagare av dessa medel.

§ 5.

Detta kontrakt må av bidrags- och låntagaren när som helst uppsägas, dock, om någon del av beviljade statsmedel utbetalats, under villkor att återbäring därav sker enligt bestämmelserna i § 3.

Detta kontrakt är upprättat i två likalydande exemplar, varav vardera kontrahenten tagit ett.

Hjortsbäg den 4 december 1952.

Ingvar Sorenson

Lantbrukare.

Hjortsbäg per Minarp.

Att lantbrukarn Ingvar Sonesson,
Hjortshög nr 13 per Mörarp

i bägges vår närvaro egenhändigt undertecknat förestående kontrakt, intyga:

C. B. Wallén
Lantbruksingenjör
Adress Malmö

Johan Wiklund
Folkskollärs
Adress Hjortshög per Mörarp.

Kungl. Lantbruksstyrelsen antager detta kontrakt.
Stockholm den 23 januari 1953.

Sven Wennhall

Martin Hägglund

Vederbörandes uppmärksamhet fästes å bestämmelserna dels i 7 kap. 58 § vattenlagen, vari stadgas att, därest företaget icke bragts till slut inom tid som i utlåtandet föreskrivits, vare frågan om företaget förfallen; dock att vattendomstolen må på förenämnda tids utgång gjord ansökning bevilja anstånd med företagets fullbordande, och dels i 13 kap. 17 § vattenlagen, vari stadgas att, därest det framtida underhållet försummas, Konungens Befallningshavande eller annan myndighet Konungen bestämmer äger själv bota bristen på den försumliges bekostnad.

Avskrift.

J 2297/52

SL/BE

Länsstyrelsen i Malmöhus län
Malmö.

Sedan Lantbruksstyrelsen genom beslut den 1 oktober 1952 beviljat lån från statens avdikningslånefond med 19.710 kr, vilket belopp denna dag minskats till 18.430 kr, till utförande av DIKNINGSFÖRETAGET HJORTSHÖG AV ÅR 1948 i Kärarps kommun, Malmöhus län, får Lantbruksstyrelsen härigenom lämna uppgift å de fastigheter inom företaget, vartill sagda lån beräknats utgå.

Fastighet	Registernummer	Ägare vid tidpunkten för låneansökningen
Kropps socken		
Hjortshög	2/9 mtl av 1^{2}	Gunnar Hilsson
-"-	avs. 1^{11}	Asta Borg och Evy Hofvendahl
-"-	2^{8}	Åke Hilsson
-"-	3^{1}	Densamme
-"-	4^{1}	Erik Hj. Hilsson
-"-	7^{1}	Densamme
-"-	5^{6}	Asta Borg och Evy Hofvendahl
-"-	avs. 5^{8}	Desamma
-"-	8^{4}	Desamma
-"-	5/48 mtl av 9^{3}	Harald Persson
-"-	avst. 13^{1}	Ingvar Bonesson
Lågastorp	1^{1}	Carl Bennet
-"-	2^{1}	Densamme

Lågestorp	3^1	Carl Bennet
Todarp	3^1	Densamme
-"-	4^1	Densamme

Möraryds socken

Hjortahög	5^6	Asta Borg och Svy Hofvendahl

Stockholm den 23 januari 1953.
Enligt uppdrag

Sune Lindh

Bestyrkes å tjänstens vägnar:
I Kungl. Lantbruksstyrelsen
Ingrid Berglund

RAPPORT

LANTBRUKSSTYRELSEN
18 DEC. 1952
DIARIE Nr 32297
SAK Nr

över verkställd besiktning

Företag: Dikningsföretaget Hjortshög av år 1948 i Kropps och Mörarps socknar,
(namn, socken och län)
Mörarps kommun, Malmöhus län.

Ordf. i styrelsen: Lantbr. Ingvar Sonesson, Hjortshög 13, Mörarp.
~~Förtroendeman~~:
~~Ende [illegible]~~

SLUT
JAN 1953
LANTBRUKSSTYRELSEN

Arbetsplanen fastställd den 1 oktober 1952.

Ändring medgiven den

Bidrag från statens avdikningsanslag 13030 kronor

Lån från statens avdikningslånefond 19710 kronor

Arbetstid enl. synemännens utlåtande till den 19/12 1958

Arbetstid enl. kontrakt med Lantbruksstyrelsen till den 1/9 1953

Förlängning medgiven av Lantbruksstyrelsen / Vattendomstolen till

Vid förrättningen, som verkställts av undertecknad

den 4 december 1952, har befunnits att, ~~att~~ företaget utförts i överensstämmelse med den fastställda arbetsplanen. Föreslås att företaget godkännes.

Företagets verkliga kostnader redovisas sålunda:

Södra företaget.		
Torrläggningskostnader	27300.-	
Förrättningskostnader	1614,22	28914,22
Norra företaget.		
Torrläggningskostnader	4650.-	
Förrättningskostnader	170,81	4820,81
Summa verkliga kostnader		33735,03

Av kostnaderna för Södra företaget belöper 0,94346x28914,22 = 27279,41 kr på de fastigheter, till vilka statsunderstöd kan utgå.

4820,81
3210022

Beviljat statsunderstöd bör reduceras i förhållande till de verkliga kostnaderna.

Jag tillåter mig också påpeka, att Lantbruksstyrelsen vid beräkning av lån till Norra företaget räknat med en lånekvot av 2/3, trots att bidrag beviljats till 40 %. De delägare inom Norra företaget, vilka tilldelats såväl bidrag som lån, hava alltså

STATENS REPRODUKTIONSANSTALT
532546

erhållit statsunderstöd med 107 % av kostnaderna, vilket givetvis är felaktigt.

Malmö den 11 december 1952.

C.H.Wallér

C.H.Wallér

	utf. Bidr	rensn.	Lån
Ber.	13'030:-	—	19'710:-
minskas till	12'290:-	—	18'430:- x)

x) Vid minskningen av lånet har oranstående av Wallér påpekade förhållande rättats till.

coll. H.