Ritning I.
Plankarta.
Skala 1:4000.

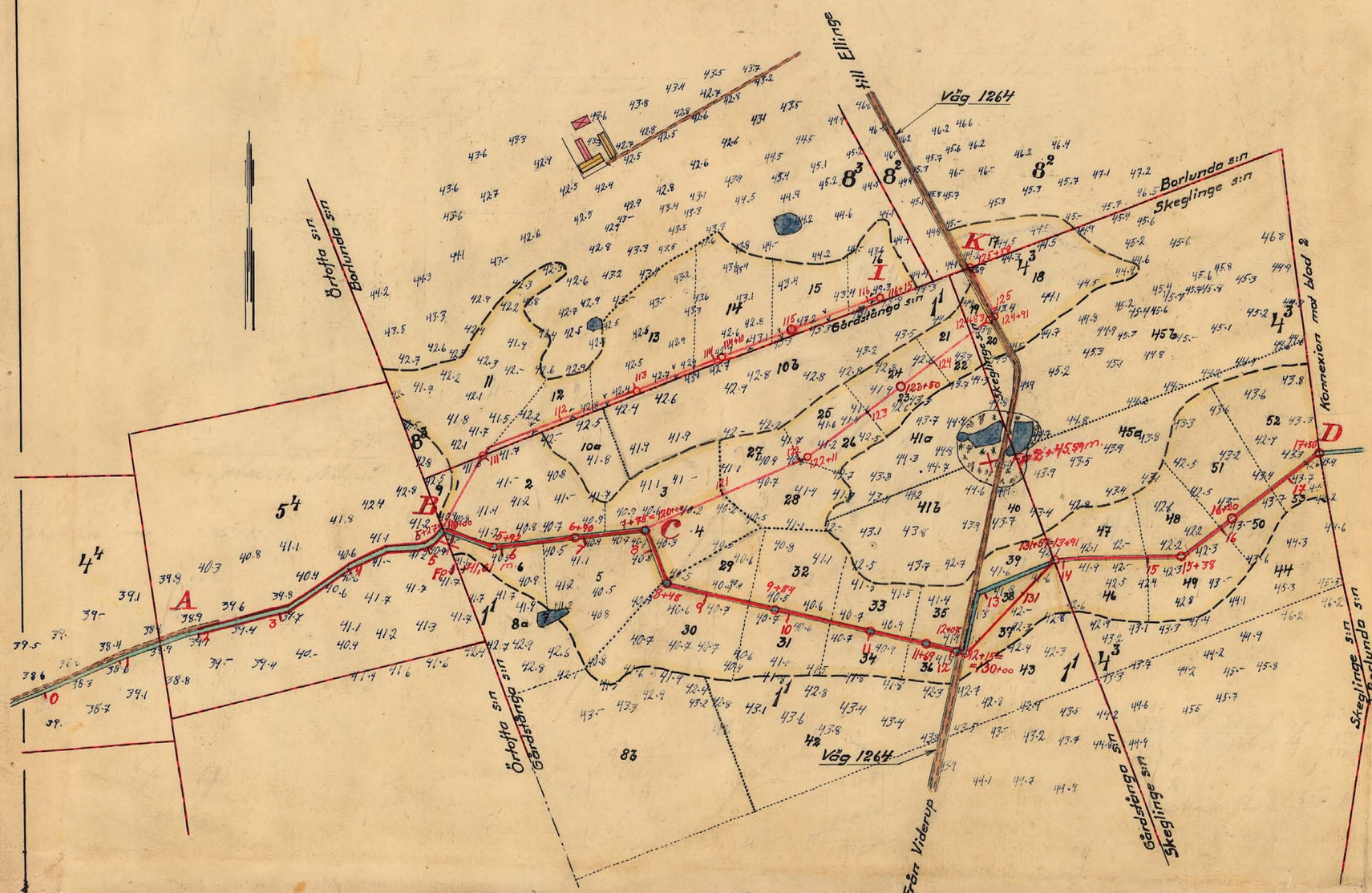

Skala 1:4000

100 50 0 100 200 300 m

A.T.R.Nr 001

Kungl. Lantbruksstyrelsens arkiv

M 8*0937

FÖRSLAG TILL
Dikningsföretaget Viderup-Borlunda av år 1948
i Örtofta, Gårdstånga m.fl. SOCKEN(NAR) AV Malmöhus LKN.
UPPRÄTTAT ÅR(EN) 1948 (~~UTAN~~) SAMBAND MED SYNEFÖRRÄTTNING ENL. VATTENLAGEN AV
ORIGINAL
~~KOPIA~~
Theo. Lewin Nilsson
(NAMN)
Statens lantbruksingenjör
(TITEL)
ANTAL BLM. ST. 8
KUNGL. LANTBRUKSSTYRELSENS ARKIV Nr 2376-1

Ritning 2.
Plankarta.
Skala 1:4000.

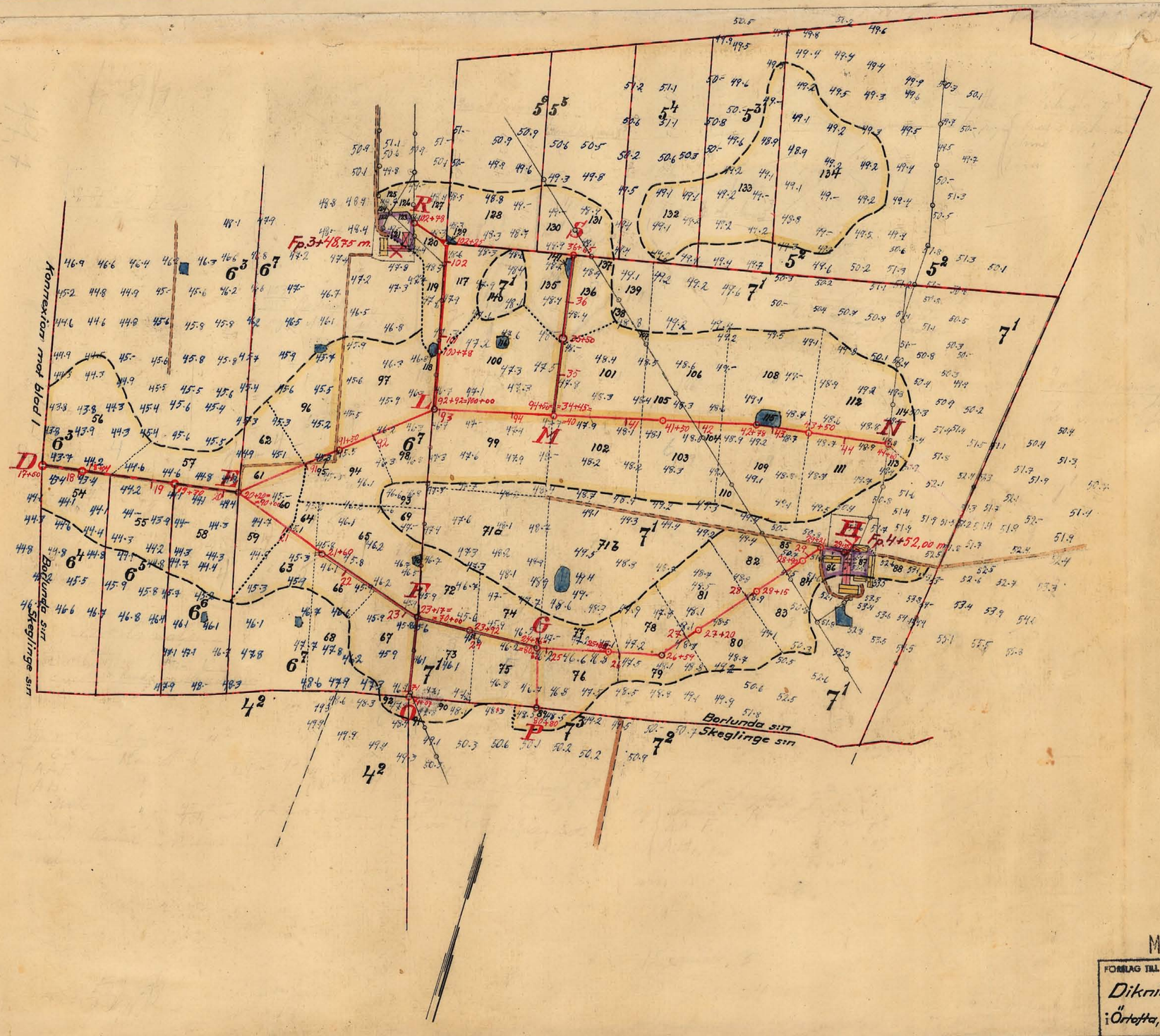

Skala 1:4000

100 50 0 100 200 300 m.

RITN.Nr 002

M 8-0957

Kungl. Lantbruksstyrelsens arkiv

FÖRSLAG TILL
Dikningsföretaget Viderup-Borlunda av år 1948
i Örtofta, Gårdstånga m.fl. SOCKEN(NAR) AV Malmöhus LÄN
UPPRÄTTAT ÅR(EN) 1948 I SAMBAND MED SYNEFÖRRÄTTNING ENL. VATTENLAGEN AV
ORIGINAL
Oskar Bernie Nilsén (NAMN)
Statens lantbruksingenjör (TITEL)
ANTAL RITN. ST. 8
KUNGL. LANTBRUKSSTYRELSENS ARKIV Nr 2376-2

Ritning 3.

Profilritningar.



ARIN.Nr 003

Kungl. Lantbrukestyrelsens arkiv

M 8-0937

FÖRSLAG TILL

Dikningsföretaget Viderup-Borlunda av år 1948

i Örtofta, Gårdstånga m.fl. SOCKEN(-NAR) AV Malmöhus LÄN

UPPRÄTTAT ÅR(EN) 1948 (UTAN) SAMBAND MED SYNEFORRÄTTNING ENL. VATTENLAGEN AV

ORIGINAL

Olsson, Henrik Nilsson (NAMN)

Statens lantbruksingenjör (TITEL)

ANTAL RITN. ST. 8

KUNGL. LANTBRUKS-STYRELSENS ARKIV Nr 2376-3

Ritning 4

Profil- och sektionsritningar.

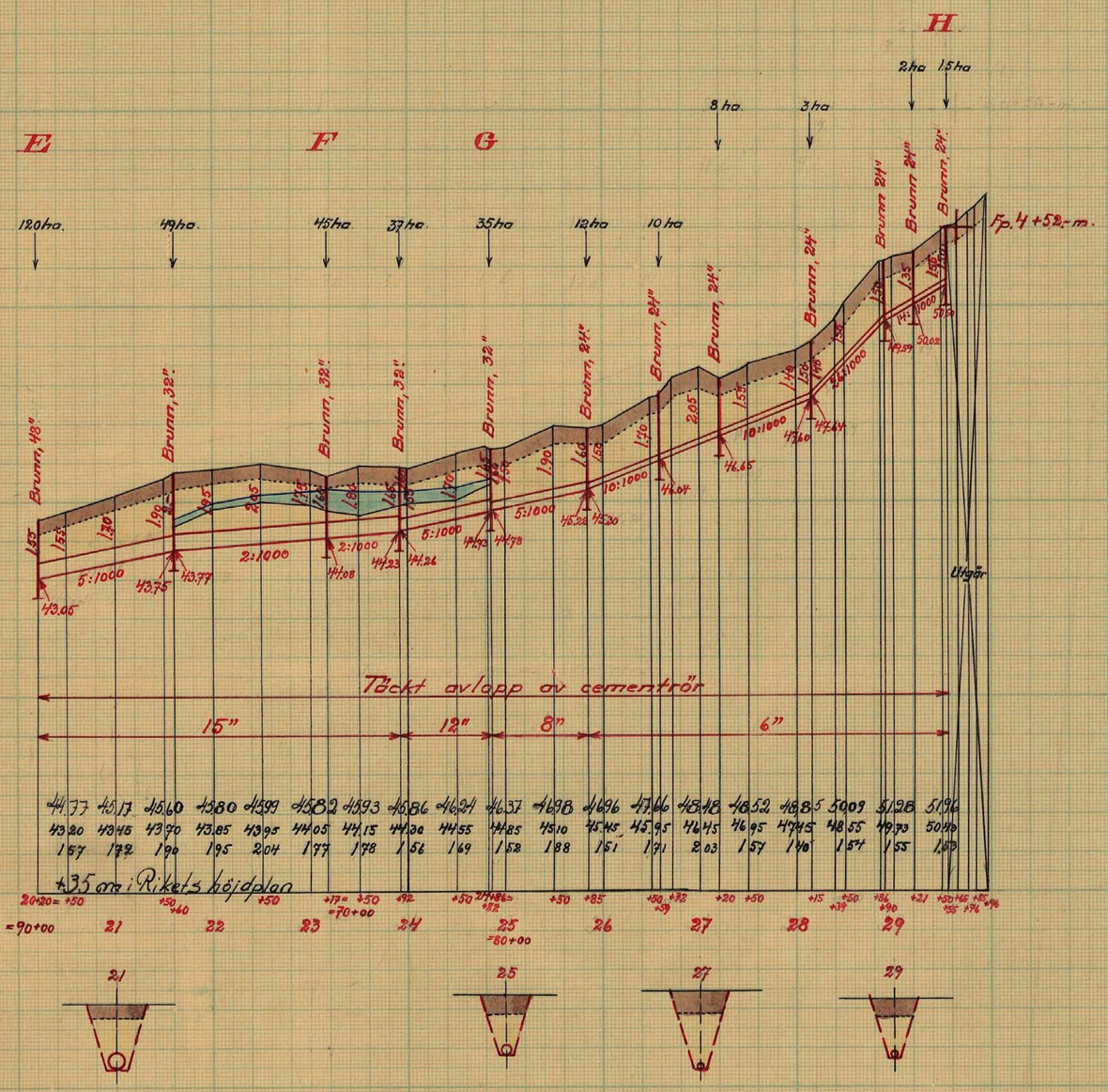

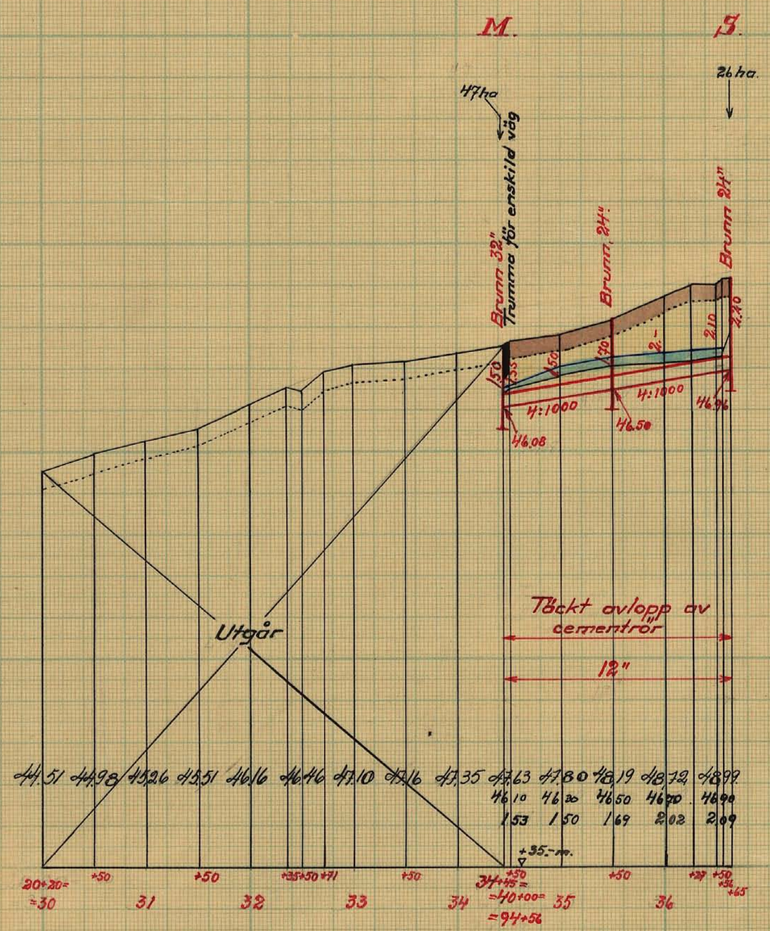

Längdskala 1:4000

100 50 0 100 200 300 m

Höjd- och sektionsskala 1:100

1 0,5 0 1 2 3 4 5 6 7 8 m.

NTN. Nr 004

Kungl. Lantbrukestyrelsens arkiv

M 8-0937

FÖRSLAG TILL

Dikningsföretaget Viderup-Borlunda av år 1948

i Örtofta, Gårdstånga m.fl. SOCKEN(NAR) AV Malmöhus LÄN

UPPRÄTTAT ÅR(EN) 1948 (I) SAMBAND MED SYNEFÖRRÄTTNING ENL. VATTENLAGEN AV

ORIGINAL

Statens lantbruksingenjör

ANTAL RITN. ST. 8

KUNGL. LANTBRUKS-STYRELSENS ARKIV Nr 2376-4

Ritning 5.

Profil- och sektionsritningar.

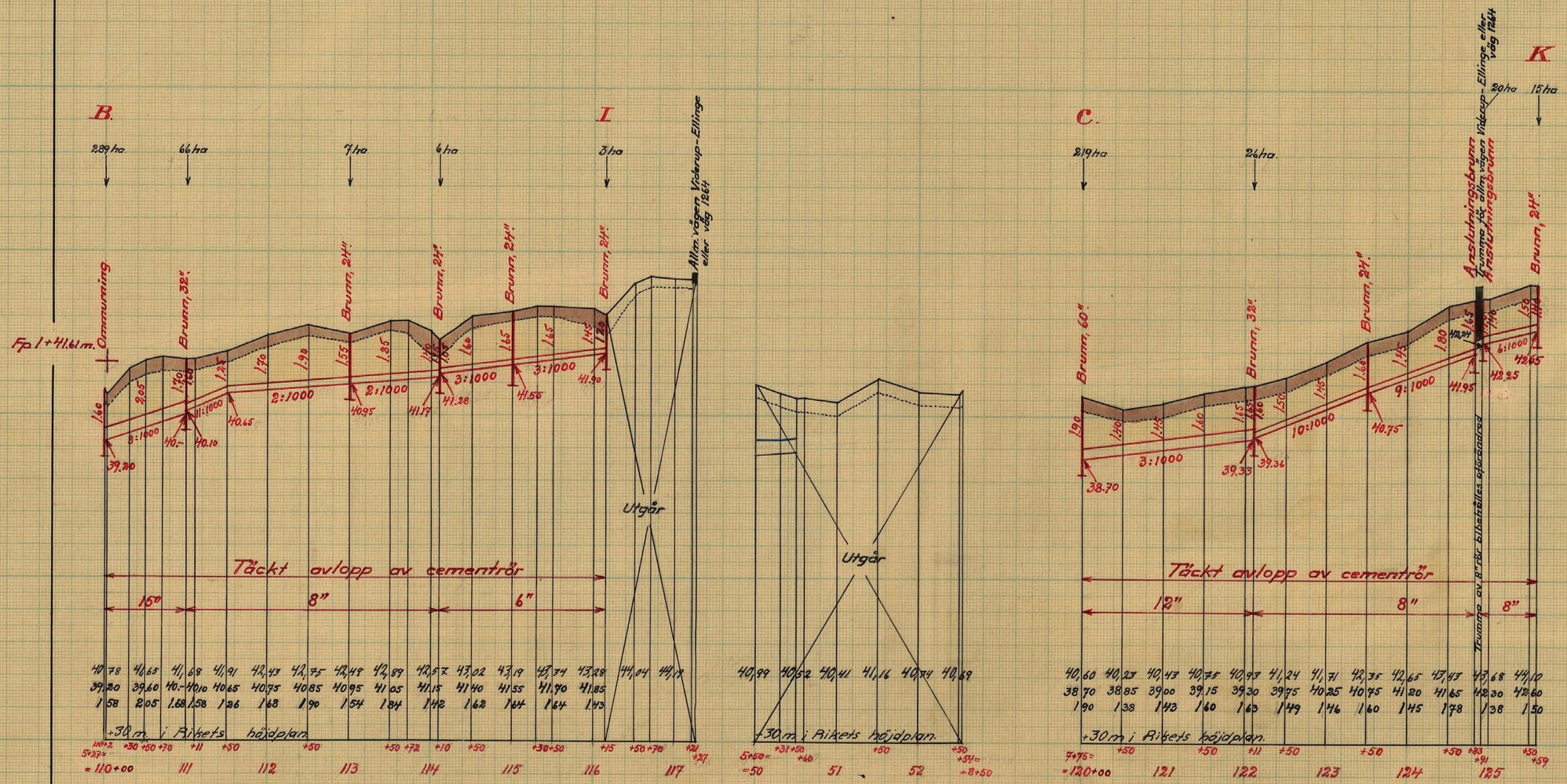

RITN. Nr 005

M 8-6937

Kungl. Lantbruksstyrelsens arkiv

FÖRSLAG TILL

Dikningsföretaget Viderup-Borlunda av år 1948

i Örtofta, Gårdstånga m.fl. SOCKEN(NAR) AV Malmöhus LKN

UPPRÄTTAT ÅR(EN) 1948 (1/1 1948) SAMBAND MED SYNEFÖRRÄTTNING ENL. VATTENLAGEN

ORIGINAL

Olsen-Dencker (NAMN)

Statens lantbruksingenjör (TITEL)

ANTAL RITN. ST. 8

KUNGL. LANTBRUKSSTYRELSENS ARKIV Nr 2376-5

Ritning 6.

Profil- och sektionsritningar.

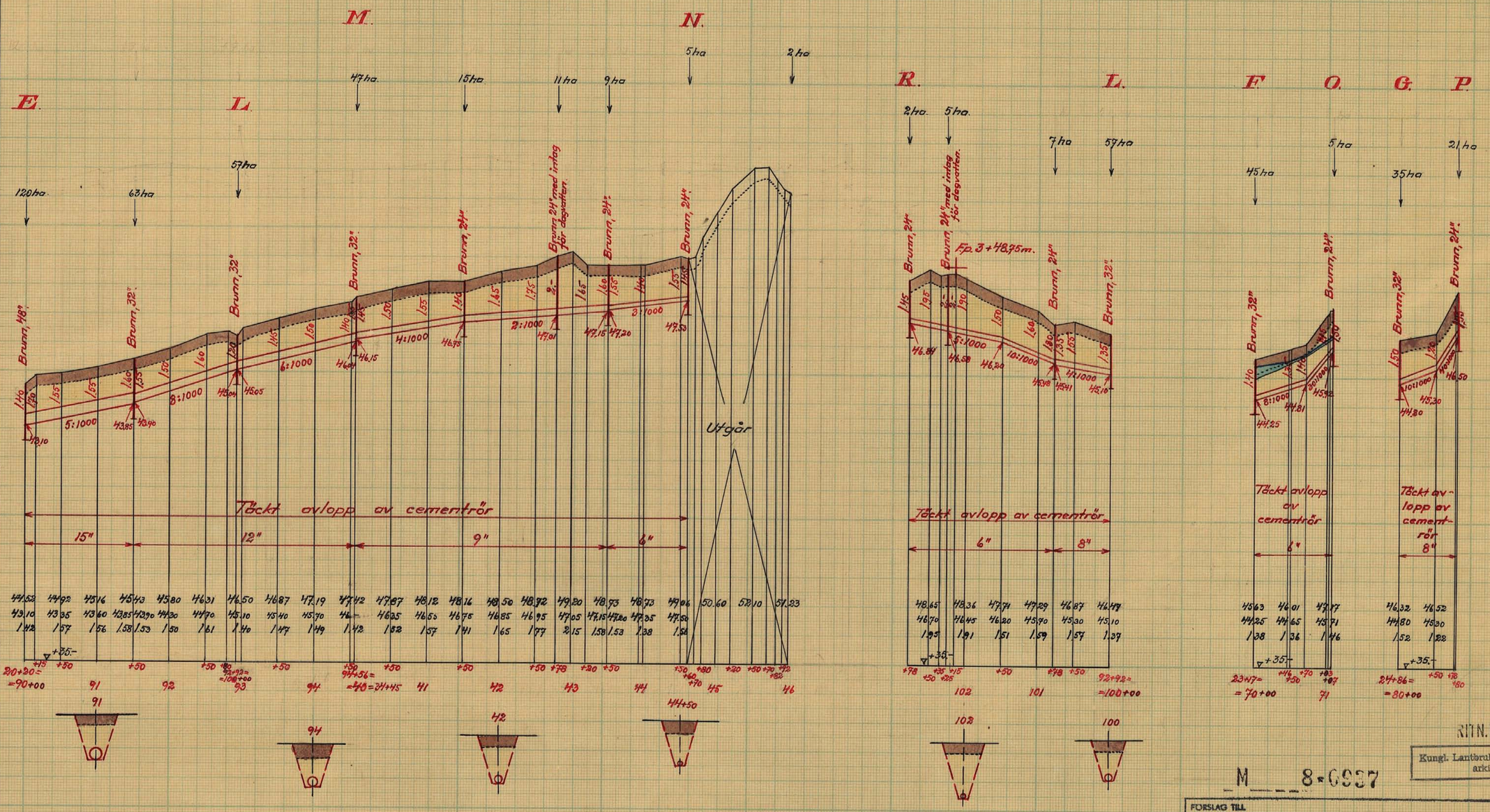

RITN. Nr 006

Kungl. Lantbruksstyrelsens arkiv

M 8-0937

FÖRSLAG TILL

Dikningsföretaget Viderup-Borlunda av år 1948

i Örtofta, Gårdstånga m.fl. SOCKEN(-NAR) AV Malmöhus LÄN

UPPRÄTTAT ÅR(~~EN~~) 1948 {I ~~UTAN~~} SAMBAND MED SYNEFÖRRÄTTNING ENL. VATTENLAGEN AV

ORIGINAL

Olof-Henrik Wahl
(NAMN)

Statens lantbruksingenjör
(TITEL)

TOTAL RITN. ST. 8

KUNGL. LANTBRUKSSTYRELSENS ARKIV Nr 2376-6

Ritning 7.

Sektionsritningar.

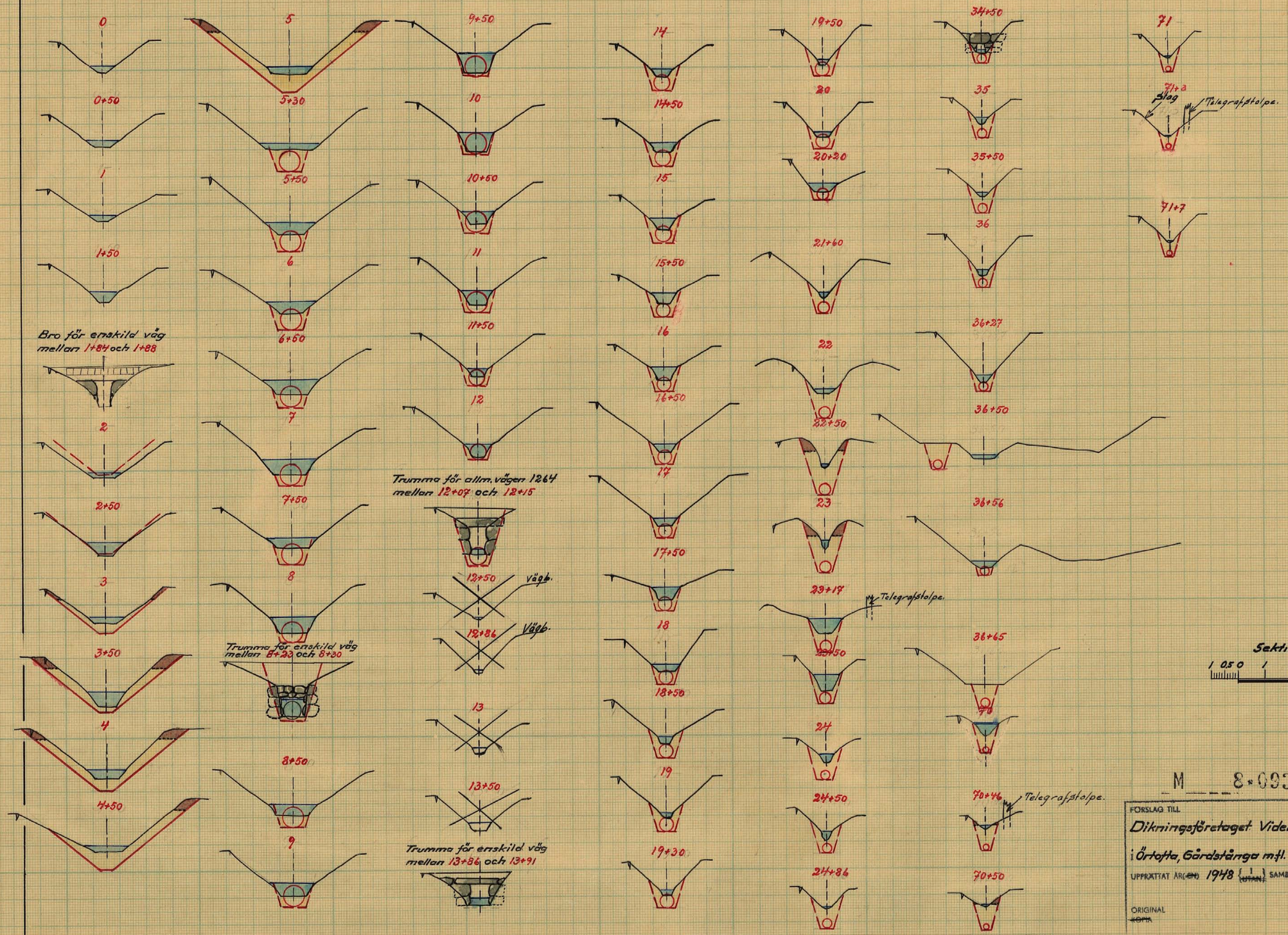

Sektionsskala 1:100

1 0.5 0 1 2 3 4 5 6 m.

RITN. Nr 007

M 8-0937

Kungl. Lantbruksstyrelsens arkiv

FÖRSLAG TILL

Dikningsföretaget Viderup-Borlunda av år 1948

i Örtofta, Gårdstånga m.fl. SOCKEN(-NAR) AV Malmöhus LRN

UPPRÄTTAT ÅR(EN) 1948 (I) SAMBAND MED SYNEFORRÄTTNING ENL. VATTENLAGEN AV

Theo. Henrik Nilsson
(NAMN)

ORIGINAL
~~KOPIA~~

Statens lantbruksingenjör
(TITEL)

ANTAL RITN. ST. 8

KUNGL. LANTBRUKS-STYRELSENS ARKIV Nr 2376-7

Ritning 8.

Typritning för ommurning vid 5+27 = 110+00

Skala 1:50

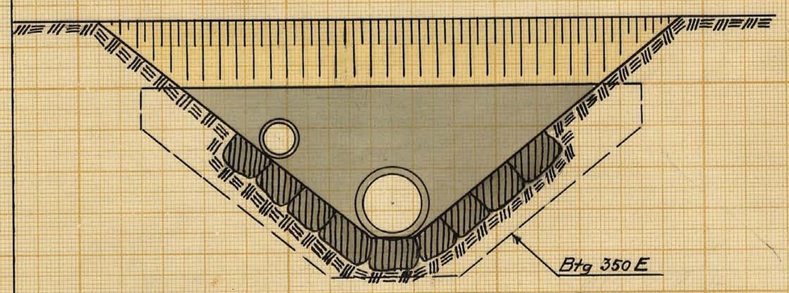

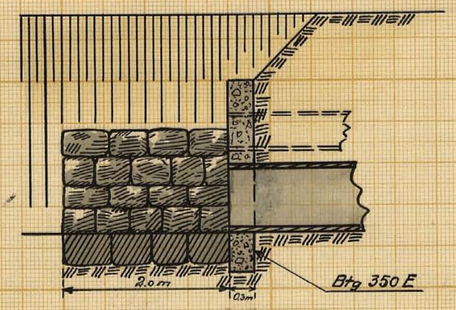

Typritningar för brunnar med inre diameter av:

40" 48" 60"

Skala 1:50

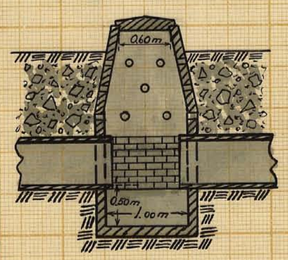



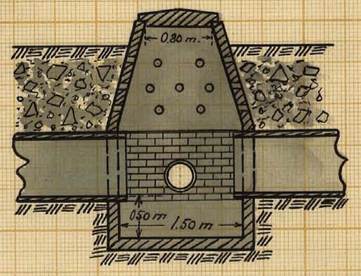

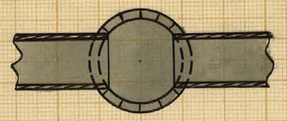

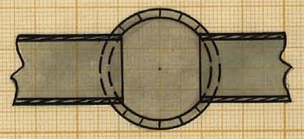

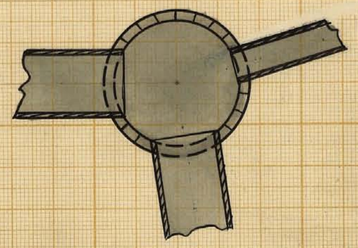

Skala 1:50

1 0,5 0 1 2 3 4 m

Skala 1:10

1 0,9 0,8 0,7 0,6 0,5 0,4 0,3 0,2 0,1 0 m

Typritning för dagvattenintag till brunnar.

Skala 1:10

Plan.

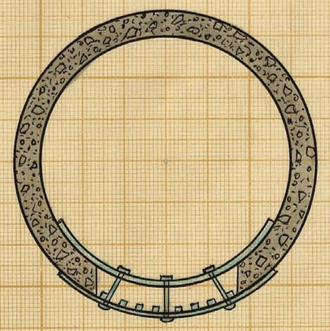

Sektion A-B

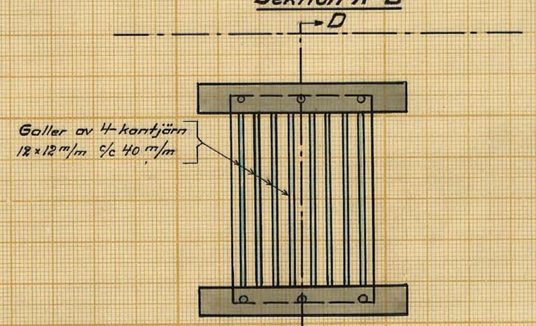

Sektion C-D

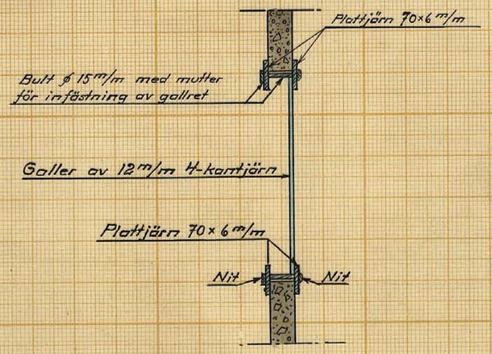

Typritningar för brunnar m.m.

Typritning för brunnar med 24" inre diameter.
Skala 1:50



Typritning för brunnar med 32" inre diameter.
Skala 1:50



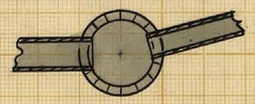

RITN. Nr 008

Kungl. Lantbruksstyrelsens arkiv

M 8-0887

FÖRSLAG TILL
Dikningsföretaget Viderup-Borlunda av år 1948
i Örtofta, Gårdstånga m.fl. SOCKEN(-NAR) AV Malmöhus LÄN
UPPRÄTTAT ÅR(~~EN~~) 1948 (I ~~UTAN~~) SAMBAND MED SYNEFÖRRÄTTNING ENL. VATTENLAGEN AV
ORIGINAL
~~KOPIA~~
Arch. Gunnar Nilsson
(NAMN)
Statens lantbruksingenjör
(TITEL)
ANTAL RITN. ST. 8
KUNGL. LANTBRUKS-STYRELSENS ARKIV Nr 2376-8

Ser. E XIII Kmb
2376

M 8*937

LANTBRUKSSTYRELSEN
11 MRS 1943
DIARIE Nr U 1516
SAK Nr

Kungl. Lantbruksstyrelsens
arkiv

Betänkande

Dikningsföretaget Viderup-Borlunda av år 1948 i Gårdstånga, Borlunda, Skeglinge och Örtofta socknar, Malmöhus län.

Understödets art: Bidrag och lån.

Förslagsställare: Statens lantbruks-
ingenjör C.H.Wallér.

Till
Kungl.Lantbruksstyrelsen.

LANTBRUKSSTYRELSEN
11 MRS. 1949
DIARIE Nr J 1. 516
SAK Nr

Härmed får jag vördsamt anhålla att Kungl.Lantbruksstyrelsen måtte bevilja bidrag och lån av statsmedel till kostnaderna för utförande av dikningsföretaget Viderup- Borlunda av år 1948 i Örtofta, Gårdstånga, Skeglinge och Borlunda socknar, Malmöhus län.

Viderup den 7 juli 1948

Carl Ramel

Genom beslut den 18 juni 1952 har Kungl. Lantbruksstyrelsen, som godkänt en ~~anläggningskostnad~~ av 77.564:95 kr., till företaget beviljat bidrag med 25.850:— ~~kr.~~ och lån med 50.320:— kr. samt fastställt arbetsplanen { i oförändrat skick. ~~med tillägg, att~~

Betygas i tjänsten L. Andersson

~~Förslag till~~

LANTBRUKSSTYRELSEN
11 MRS. 1949
DIARIE Nr J 1516
SAK Nr

BETÄNKANDE

rörande bidrag från statens avdikningsanslag och lån från statens avdikningslånefond till

dikningsföretaget Viderup-Borlunda av år 1948 i Gårdstånga, Borlunda, Skeglinge och Örtofta socknar, Malmöhus län.
(företagets namn samt socken och län)

Ordf. i styrelsen: / ~~Förtroendeman~~: / ~~Ende intressent~~: } Friherre Malte Ramel, Viderup.
(titel, namn och adress)

Förrättningsman: Statens lantbruksingenjör C.H.Wallér.
(titel och namn)

Förrättningsmannen förordnad den 12/2 1945. Förrättningen avslutad den 7/7 1948.

Förslaget är upprättat { i samband med fullständig syn / ~~i samband med förenklad syn~~ / ~~utan samband med syn~~ och omfattar 1 hälte handlingar och 8 blad ritningar. Vid förrättningen bestämd arbetstid till den 7/9 1958. I kontrakt med Kungl. Lantbruksstyrelsen synes tidpunkten för företagets färdigställande böra angivas till den 1/9 1953.

Båtnad (social båtnad ej inräknad) 85985.- kronor.

Total kostnad (kostnad för en första rensning inräknad) 78164.95 kronor.

För kostnadsberäkningen äro nedanstående à-priser karakteristiska:

Schaktning; 3 kr./ m^3.

Cementrör ; 28" 17.- kr, 24" 13.50 kr, 21" 11.- kr, 18" 8.25 kr. 15" 6.50 kr, 12" 5.- kr, 9" 3.40 kr, 8" 3.- kr. och 6" 1.90 kr per meter.

BERÄKNING AV STATSUNDERSTÖD.

Kostnadssammandrag.

Samfällighet (Delföretag)	Arbets- och materialkostnad		Ersättningar		Förrättningskostnader och dylikt		Summa kostnad för utförandet		Kostn. för en första rensning	Total kostnad	
	kronor	öre	kronor	öre	kronor	öre	kronor	öre	kronor	kronor	öre
	72708	-	1892	-	2964	95	77564	95	600	78164	95

Kostnaderna för en första rensning hava beräknats sålunda:

Rensning av 327 m. öppet avlopp à 1.50 kr/ m.	490.50 kr.
" av brunnar	109.50 "
Summa	600.- kr.

Areal, båtnad och kostnad samt bidragsberäkning.

Samfällighet (Delföretag)	Förbättrad mark: åker tomt		Förbättrad mark: annan mark		Förbättrad mark: summa		Jordförbättring		Social båtnad *)	Total kostnad		Kostnad per hektar	Bidragskvot	Bidrag
	har	ar	har	ar	har	ar	kronor	öre		kronor	öre	kronor		kronor
	100	29			100	29	85985	-	0	78164	95	780	1/3	26050

Anm. I arelaen ingår 21.38 ha åker, som endast vinner brukningsbåtnad.

Av bidraget belöper omkring 25850 kr. på företagets utförande och omkring 200 kr. på en första rensning.

Låneberäkning.

Samfällighet (Delföretag) eller avdelning	Låntagarnas andel i: jordförbättringen		Låntagarnas andel i: hela samfälligheten	Låntagarnas andel i: kostnaden för utförandet		Lånekvot	Lån
	kronor	öre	procent	kronor	öre		kronor
	84054	-	97.323	75488	54		50330
Låntagarnas andel i bidrag till utförandet, 25850 kr.				25158	-		
Beräknat lån				50330	54		

Lantbruksnämnden har inget att erinra mot det upprättade förslaget till företagets utförande. Den vid syneförrättningen uppskattade båtnaden består uteslutande av jordförbättring. De berörda markerna äro välbelägna i förhållande till vederbörande åbyggnader och företagets utförande synes vara en nödvändig förutsättning för att dessa marker skola kunna rationellt utnyttjas.

Såsom framgår av uppgifterna i förrättningsprotokollets § 15 understiger den totala åkerarealen icke 10 ha vid någon av de i företaget ingående brukningsdelarna.

Arbetet är ännu ej påbörjat. Såvitt det kunnat utrönas, har statsunderstöd icke tidigare utgått till torrläggning av ifrågavarande mark.

Den verkställda utredningen visar, att företaget är ur allmän och enskild synpunkt nyttigt och önskvärt, samt att det även i övrigt uppfyller villkoren för erhållande av ifrågasatt bidrag och lån av statsmedel. Kostnaden för företagets utförande överstiger icke värdet av uppskattad jordförbättring. Företaget synes icke vara av sådan särskild betydelse ur allmän synpunkt, att högre

*) Beteckningar: 0 = ingen, 1 = ringa, 2 = avsevärd, 3 = stor.

bidrag än 1/3 av kostnaden kan anses motiverat.

På grund av vad sålunda blivit utrett, föreslås att till företaget beviljas dels bidrag från statens avdikningsanslag med 26050 kronor, dels lån från statens avdikningslånefond med 50330 kronor.

Vid detta betänkande fogas:

Bilaga 1, bevis att besvär ej anförts mot förrättningen.

" 2, transumt av protokoll angående ansökning om bidrag och val av styrelse.

" 3, ansökning om lån.

" 4, fastighetsförteckning.

" 5, förteckning över fastigheter, till vilka föreslås bidrag och lån eller endast bidrag.

" 6, sammanställning av förrättningskostnader.

" 7, utdrag ur protokoll vid kyrkostämma med Borlunda och Skeglinge församlingars kyrkliga samfällighet.

" 8, fullmakt för Hans Åke Persson.

" 9, utdrag av Stiftsnämndens protokoll.

I handläggningen av detta ärende ha deltagit förutom undertecknade Lanke och Wallér, den senare föredragande, jämväl ledamöterna Andersson och Persson.

Malmö den 8 mars 1949.

Bengt Lanke

C.H.Wallér.

Bilaga 1.

Att, såvitt framgår av härstädes fört vederbörligt diarium, besvär icke inom laga tid anförts över en enligt uppgift den 7 maj 1948 avslutad laga syneförrättning angående dikningsföretaget Viderup-Borlunda av år 1948 i Gårdstånga, Borlunda, Skeglinge och Örtofta socknar, Malmöhus län; det varder härmed till bevis meddelat. Stockholm i Söderbygdens vattendomstols kansli den 1 december 1948.

Ex officio:

Inge Lekman

(Inge Lekman).

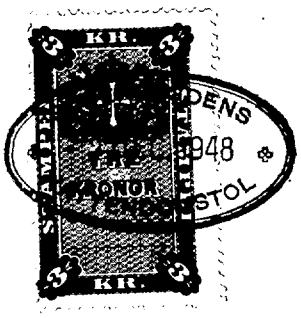

Stämpel kr. 3:--.

Ret 3.40

Lantbruksingenjören i Malmöhus län, Malmö.

Bilaga 2.

Transumt.

Protokoll, fört vid sammanträden för syneförrättning enl. 10 kap. vattenlagen angående torrläggning av marker till Viderup och Borlunda m.fl. hemman i Gårdstånga, Borlunda, Skeglinge och Örtofta socknar, Malmöhus län.

År 1948 den 2 juni inställde sig undertecknad, statens lantbruksingenjör och förrättningsman, samt skiftesgodemännen Sture Bynke i Skarhult och Alfred Persson i Gårdstånga i Borlunda skola ==========

==========

§ 21.

Delägarna beslöto att ansöka om bidrag från statens avdikningsanslag till kostnaderna för företagets utförande. De uppdrogo åt friherre Malte Ramel, Viderup per Viderup, och vid förfall för honom åt lantbrukaren Alfred Nilsson, Borlunda 6 per Skarhult

att hos Kungl. Lantbruksstyrelsen ansöka om största möjliga bidrag från statens avdikningsanslag,

att, om bidrag beviljas, å delägarnas vägnar dels avsluta kontrakt med Kungl. Lantbruksstyrelsen om företagets utförande, dels underteckna för bidragets utbekommande erforderliga förbindelser och rekvisitioner.

==========

§ 23.

Sedan delägarne förklarat sig beredda att omedelbart utse styrelse, företogs följande val:

Styrelse; friherre Malte Ramel, Viderup per Viderup, ordf. och verkställan-

de ledamot, samt lantbrukaren Alfred Nilsson, Borlunda 6 per Skarhult, och Tage Andersson, Borlunda 8 per Skarhult.

Styrelsesuppleanter; kontraktsprosten Nils Ahle, Ö. Strö per Skarhult och lantbrukaren Hugo Jönsson, Borlunda 7 per Skarhult.

Revisorer; lantbrukaren Arvid Eliasson, Borlunda 1 per Skarhult och lantbrukaren Ture Salmonsson, Borlunda 8 per Skarhult,

Revisorssuppleant: kyrkvärden August Nilsson, Oskarshem per Eslöv.

Borlunda den 7 juli 1948.

Å tjänstens vägnar:

C.H.Wallér.

Statens lantbruksingenjör.

Styre Bynke Alfr. Persson

Gode män.

Rätt transumerat betygar:

C.H. Wallér

Bilaga 3 .

Ansökning om lån.

Undertecknade, delägare i dikningsföretaget Viderup- Borlunda av år 1948 i Örtofta, Gårdstånga, Skeglinge och Borlunda socknar, Malmöhus län anhålla härmed om lån från statens avdikningslånefond till våra kostnadsandelar i företaget.

Vi uppdraga åt Nilsson Nils Ahle, Viderup, jm Viderup och vid förfall för honom åt Lockholmsarrendatorn Alfred Nilsson, Borlunda 6 jm Skarhult

att hos Kungl. Lantbruksstyrelsen ansöka om lån samt

att, om lån beviljas, å våra vägnar dels avsluta kontrakt med Lantbruksstyrelsen om företagets utförande, dels underteckna skuldförbindelse rörande lånets återbetalning, dels underteckna för lånets utbekommande erforderliga rekvisitioner.

Borlunda den 7 juli 1948.

1. Nils Ahle

2. För Borlunda och Skeglinge församlingars kyrkliga samfällighet
Nils Ahle

3. Jöns Andersson 3.

4. Ella Persson 4.
genom Hans Ake Persson.

5. Alfred Nilsson

Nämndemännen beträffande:

E. A. Nilsson
Lantbruksingenjör
Malmö

Sture Bjurke
Skriftegodeman
Skarhult

Bilaga 4.

Fastighetsförteckning.

Till nedanstående fastigheter, ingående i dikningsföretaget Viderup-Borlunda av år 1948 i Gårdstånga, Borlunda, Skeglinge och Örtofta socknar, Malmöhus län, tillstyrkes lån från statens avdikningslånefond.

Borlunda socken.

Borlunda	8^{3}	7/32	mtl.	;	Tage Andersson 3.
"	6^{4}	111/8192	"	;	Malte Ramel 1.
"	6^{5}	111/8192	"	;	Dens. 1.
"	6^{3}	253/4096	"	;	Edla Persson 4.
"	6^{6}	111/8192	"	;	Alfred Nilsson 5.
"	6^{7}	1003/8192	"	;	Dens. 5.
"	7^{1}	1/2	"	;	Borlunda kyrka 2.

Gårdstånga socken.

Viderup av 1^{1}	5	339/1536	mtl.	;	Malte Ramel 1.

Skeglinge socken.

Skeglinge av 4^{3}		227/512	"	;	Malte Ramel 1.

Malmö i februari 1949.

C.H.Wallér.

C.H.Wallér.

Statens lantbruksingenjör.

S.K.

Bilaga 5.

Förteckning över fastigheter, till vilka föreslås bidrag och lån.

Borlunda socken.

Borlunda	8^{3}	7/32 mtl.	; Tage Andersson	6.757 %
"	6^{4}	111/8192 "	; Malte Ramel	1.239 "
"	6^{5}	111/8192 "	; Dens.	1.640 "
"	6^{3}	253/4096 "	; Edla Persson	1.912 "
"	6^{6}	111/8192 "	; Alfred Nilsson	2.128 "
"	6^{7}	1003/8192 "	; Dens.	12.153 "
"	7^{1}	1/2 "	; Borlunda kyrka	23.325 "

Gårdstånga socken.

Viderup av	1^{1}	$5\ \frac{339}{1536}$ mtl.	; Malte Ramel	34.358 "

Skeglinge socken.

Skeglinge av	4^{3}	227/512 "	; Malte Ramel	13.811 "
			Summa	97.323 %

Förteckning över fastigheter, till vilka föreslås endast bidrag.

Borlunda socken.

Borlunda	8^{2}	7/32 mtl.	; Thure Salmonsson	0.431 %
"	5^{6}	9/640 "	; Anders, Anna o. Tora Nilsson	0.806 "
"	5^{5}	9/640 "	; Des.	0.700 "
"	5^{4}	9/640 "	; Des.	0.092 "
"	5^{3}	9/640 "	; Des.	0.084 "
"	5^{2}	11/160 "	; Des.	0.076 "
			Överföres	2.189 %

		Överfört	2.189 %

Skeglinge socken.

Skeglinge av 4^{2}	45/384 mtl.;	Malte Ramel	0.081 "
Skeglinge 7^{3}	41/512 " ;	Gustaf Ramels sterbhus m.fl.	0.407 "
		Summa	2.677 %
		Summa andelstal	100.- %

Malmö i februari 1949.

C.H.Wallér.

Statens lantbruksingenjör.

Bilaga 6.

Redovisning av förrättningskostnader och dylikt.

Dikningsföretaget Viderup-Borlunda av år 1948 i Gårdstånga, Borlunda, Skeglinge och Örtofta socknar, Malmöhus län.
(Företagets namn samt socken och län m. m.)

Datum		Utgiftspost	Verifikation	Bekommet förskott		Utbetalat av förrättningsmannen		Utbetalat av intressenter	
År och månad	Dag			kronor	öre	kronor	öre	kronor	öre
		Syneförrättning; arvodesräkning litt. 11:71/48						1964	85
		Hantlangning; förrättningsprotokollets § 9						783	97
		Skiftesgodeman; förrättningsprotokollets § 24						54	-
		Annons med kungörelse om sammanträde						29	75
		Bevis att besvär ej anmälts mot förrättningen						3	40
		Vattendomstolsavgift						128	98
						Summa		2964	95

Malmö i februari 1949.

C.H.Wallér.

C.H.Wallér.

Statens lantbruksingenjör.

Bilaga 7.

Utdrag ur protokoll, fört vid samfälld kyrkostämma med Borlunda och Skeglinge församlingars kyrkliga samfällighet den 29 juni 1948.

=:

§ 2.

I enlighet med kyrkorådets förslag beslöt kyrkostämman ansöka om lån från statens avdikningslånefond till den kostnadsdel, som för utförande av dikningsföretaget Viderup - Borlunda av år 1948 åvilar Borlunda kyrkas hemman 1/2 mantal Borlunda 7[1] i Borlunda socken. Till att å kyrkostämmans vägnar underskriva ansökning om lån beslöt kyrkostämman utse ordföranden, kontraktsprosten Nils Ahle, och vid förfall för honom kyrkovärden August Nilsson, Oscarshem, pr Eslöv.

§ 3.

Till att jämte ordföranden justera dagens protokoll valdes kantor Bertil Wilson och kyrkovaktmästare Bror Cederholm, båda i Borlunda.

Borlunda som ovan

Nils Ahle

Kyrkostämmans ordförande.

Justerat:

Bror Cederholm Bertil Wilson.

Rätt utdraget, betygar

Nils Ahle

Kyrkostämmans ordförande.

Edla Persson
Borlunda Hälsobl.

Bilaga 8.

FULLMAKT

för min son Hans Åke Persson eller den, han i sitt ställe sätter att vid syneförrättning enligt vattenlagen för torrläggning av mark tillhörande dikningsföretaget Viderup- Borlunda av år 1948 i Örtofta m.fl. socknar av Malmöhus län å mina vägnar föra talan samt ingå förening och göra yrkande, som i 10 kap. 58 § vattenlagen omförmäles, ävensom att söka lån av statsmedel till kostnader för företaget. Ombudets laga åtgärder godkännas.

Borlunda den 7/7 1948

Edla Persson

Bevittnas:

Lennart Bergström J. A. Melen

Kungl. Lantbruksstyrelsens formulär K. 92 a.
1. 1946. 5000.

STATENS REPRODUKTIONSANSTALT
45646

Ink. till Lantbruksingeniörskontoret
den 19/2 1949

Lunds Stiftsnämnd

Bilaga 9.

D:nr 273, 273a, 274, 299/49 S.

Lunds stiftsnämnds protokoll

den 11 februari 1949.

§ 6. Stiftsnämnden beslöt lämna genom statens lantbruksingenjör C.H. Wallér, Malmö, begärda tillstånd för nedannämnda vederbörande att ansöka om lån från statens avdikningslånefond till kostnaderna för nedannämnda ecklesiastika fastigheters deltagande i nedannämnda dikningsföretag:

Tillståndet gäller för	beträffande	
	ecklesiastika fastigheten	dikningsföretaget
Hammarlövs pastorat	lönebostället för Hammarlövs pastorat Fjärdingslöv 10:1 i Gylle socken,	Fjärdingslöv - Åkarp av år 1948 i Gylle, Gislövs och Bösarps socknar.
arrendatorn Nils Vext	klockarhemmanet Fjärdingslöv 15:3 i Gylle socken,	d:o.
Borlunda församling	Borlunda kyrkas fastighet Borlunda 7:1 i Borlunda socken	Viderup - Borlunda av år 1948 i Gårdstånga, Borlunda, Skeglinge och Ortofta socknar.
arrendatorn Anders Nilsson	Malmö högre allmänna läroverk för gossar tillhöriga fastigheten Viarp 9:1 i Härslövs socken,	Härslöv-Viarp av år 1948 i Härslövs socken.
Asmundtorps församling	Asmundtorps kyrka tillhöriga fastigheterna N.Möinge 6:1, Rönneberga 8:1, Rönneberga 9:1, Rönneberga 10:1 och Rönneberga 11:1 i Asmundtorps socken	Asmundtorp-Sireköpinge av år 1948 i Åsmundtorps och Sireköpinge socknar.
arrendatorn Bror Larsson arrendatorn Alfred Håkansson	löneboställena för den mellan församlingarna i Malmö bestående kyrkliga gemenskapen för utgörande av prästlön, dels Rönneberga 12:2 dels Rönneberga 12:3 i Asmundtorps socken,	d:o.

Som ovan.

I tjänsten

Helge Arfwidsson

Statens lantbruksingenjör C.H.Wallér

Ser. E XIII
2376

M 8*0937

Kungl. Lantbrukestyrelsens
arkiv

Handlingar
till
dikningsföretaget
Viderup-Borlunda av år 1948
i Gårdstånga, Borlunda, Skeglinge och
Örtofta socknar,
Malmöhus län.
Upprättade vid syneförrättning
år 1948.

LANTBRUKSSTYRELSEN
31 OKT. 1949
DIARIE Nr

		Fördelnings-tal i %
	Överfört	32,281
Borlunda 7 1	; Borlunda kyrka,	
	arr Hugo Jönsson	67,719
	Summa	100,000

Borlunda den 7 juli 1948.

Å tjänstens vägnar:

/C. H. Wallér/

Statens lantbruksingenjör,

Gode män.

Cole
Pag. 86.

Insändes till Kungl. Lantbruksstyrelsen.

Litt. 11:71/48

ARVODESRÄKNING

Förrättningsnummer 51/46 1s

upptagande ersättning till statsverket enligt lantbruksingenjörstaxan (Svensk Författningssamling nr 353 år 1945) för förrättning eller uppdrag, som utförts av tjänsteman vid lantbruksingenjörsorganisationen.

Df. Viderup-Borlunda av år 1948 /Viderup m.fl./ i Gårdstånga, Borlunda, Skeglinge och Örtofta socknar, Malmöhus län.

(arbetets art, företagets namn etc. samt socken och län)

Åtgärden omfattar tiden 1/9 1946 - 31/7 1948.

LANTBRUKSSTYRELSEN
4 JAN 1949
DIARIE N.
SAK N.

Arbetets art	Ersättning kronor	öre	kronor	öre
I. Planläggning av torrläggningsföretag huvudsakligen för jordbruksändamål.				
1. *Torrläggningsföretag med undantag för täckdikningsplaner.*				
Planen upprättad ~~xxx~~ utan samband med syneförrättning enligt vattenlagen. Jordareal som beröres av förrättningen 100.29 ha.				
710 *kr för* 100 *ha och* 5 *kr för varje ha däröver*	715	-		
1.6 *% av* 74600 *kr, utgörande beräknad total anläggningskostnad*	1193	60		
2 *% av* ... *kr, utg. beräkn. kostn. för pumpstation m. utrustn.*			1908	60
Summa:				
För syneförrättning utan gode män utföres 80 % av ovanstående summa				
(Här införes bl. a. arvode för icke fullständigt förslag samt tilläggsarvode för alternativt förslag eller för planläggning som jämväl avser avledande av kloakvatten eller industriellt avloppsvatten)				
2. *Täckdikningsplaner.*				
II. Planläggning av företag huvudsakligen för avledande av kloakvatten eller industriellt avloppsvatten.				
1. *Företag som hänför sig till viss jordareal och med huvudsakligt ändamål att avleda kloakvatten.*				
Jordareal som beröres av förrättningen ... ha.				
... *kr för* ... *ha och* ... *kr för varje ha däröver*				
... *% av* ... *kr, utgörande beräknad arbetskostnad*				
2 *% av* ... *kr, utgörande beräknad materialkostnad*				
4 *% av* ... *kr, utgörande beräknad kostnad för reningsanläggning*				
5 *kr för var och en av* ... *st fastigheter*				
2. *Annat företag.*				
... *dagarvoden à 60 kr*				
... *dagarvoden à 40 kr*				
... *dagarvoden à 20 kr*				
Transport:			1908	60

K. Lantbruksstyrelsens formulär d. 30/5 1945. K 76 b.
8. 1945. 5 000.

STATENS REPRODUKTIONSANSTALT
350845

Arbetets art	Ersättning kronor	öre	kronor	öre
Transport:			1908	60
III. Övriga tjänsteuppdrag.				
1. *Fullständig arbetsledning och kontroll av företag för torrläggning av mark.*				
Företaget består helt till övervägande delen av öppna täckta avlopp. Beräknad arbetskostnad ..... kr.				
..... *kr jämte* ..... *% av* ..... *kr*				
1 % av ..... *kr, utgörande beräknad materialkostnad*				
2. *Andra uppdrag.*				
~~a) Icke fullständig arbetsledning och kontroll för torrläggning av mark~~;				
b) Arbetsledning ~~och~~ kontroll av annat företag ~~än under~~ a) avses;				
c) Rådgivning eller upplysning ~~som påkallat~~ särskilt utredningsarbete;				
d) Kopiering ~~av kartor~~ och ritningar;				
~~e) Sammanträde;~~				
f) Arbetsritningar.				
(Stryk det ej tillämpliga)				
Åtgärden ~~XXXX~~ har ~~tagits~~ till huvudsaklig uppgift att gagna jordbruket.				
1948 7 ~~XXXXXXX~~ timmar *dagarvoden à* ..... *kr* d. 13-14/7	-	-		
..... *dagarvoden à* ..... *kr*				
..... *dagarvoden à* ..... *kr*				
1948, juli. 1 extra avskrift av synehandlingarna; 129-54 = 75 sidor à 75 öre	56	25	56	25
Summa kronor:			1964	85

Anmärkningar: Då avsevärd tid åtgått dels för uppmätning av den areal, som endast erhåller brukningsbåtnad, dels för brukningsbåtnadens uppskattning, har all av företaget berörd inägojord medräknats vid uppsättning av arvodesräkningen.

Ett exemplar av denna räkning har den 31/12 1948 ~~XXXXXXXXX~~ ~~överlämnats till~~ enligt mottagningsbevis utkvitterats av

friherre Malte Ramel, Viderup,
(titel, namn och adress)

i egenskap av ordförande i företagets styrelsen.

Malmö den 3 januari 1949.

L. H. Ramel
lantbruksingenjör

Lantbruksstyrelsens anteckningar:
Skäl till ändring föreligger ej.
~~Av nedanstående skäl bör ersättningsbeloppet ändras till ..... kr.~~

Granskad den 21/11 49 av

Nederbördsområdet nr 92 Kävlingeån.

Handlingar

till

dikningsföretaget

Viderup-Borlunda av år 1948

i Gårdstånga, Borlunda, Skeglinge och Örtofta socknar,

Malmöhus län.

Upprättade vid syneförrättning

år 1948.

Innehåller 134 sidor.

Härtill hör 8 ritningar.

Översiktskarta.

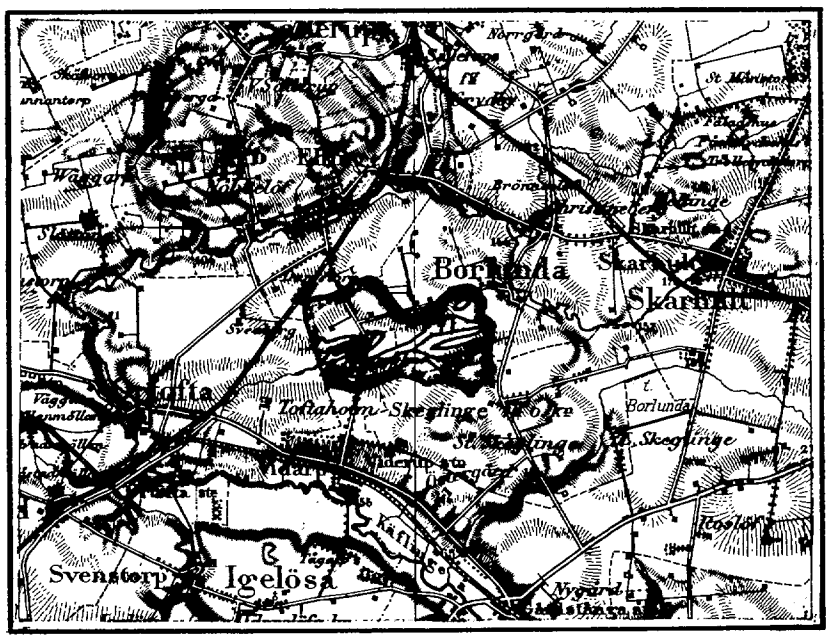

Skala 1:100000.

Protokoll, fört vid sammanträden för synförrättning enl. 10 kap. vattenlagen angående torläggning av marker till Vidsup och Borlunda m. fl. belägna i Gårdstånga, Borlunda, Skeglinge och Örtofta socknar, Malmöhus län.

År 1948 den 2 juni inställde sig undertecknad, statens lantbruksingenjör och förrättningsman, samt skiftesgodemännen Sture Bynke i Skarhult och Alfred Persson i Gårdstånga i Borlunda skola för att enligt Länsstyrelsens för förrättningsmannen utfärdade förordnande (bil. 1), handlägga synförrättning enligt 10 kap. vattenlagen angående torläggning av marker till Vidsup och Borlunda m. fl. belägna i Gårdstånga, Borlunda, Skeglinge och Örtofta socknar, Malmöhus län. Kungörelse om sammanträdet, som förrättningsmannen den 30 april 1948 översänt till pastorsämbetena i Gårdstånga, Borlunda, Skeglinge och Örtofta församlingar (bil. 2-5), hade anslagits i Gårdstånga och Örtofta kyrkor söndagen den 9 maj 1948 samt i Borlunda och Skeglinge kyrkor söndagen den 2 maj 1948. Kungörelsen hade även varit infärd i Skånska Dagbladet tisdagen den 11 maj 1948. Då förrättningen berör de ecklesiastika fastigheterna Borlunda 1 och 7 i Borlunda socken, hade förrättningsmannen den 30 april 1948 översänt en avskrift av kungörelsen till Länsstyrelsen. Till kände sakägare hade förrättningsmannen den 8 och den 22 maj 1948 översänt underrättelser om förrättningen. Förteckning (bil. 6) hade upprättats över avsända kungörelser, kallelser och underrättelser.

~~Följande sakägare hade tillstånd kommit~~
Följanden till synförrättningen:

Kyrkoådet i Borlunda och Skeglinge församlingars kyrkliga samfälligheter, förande talan för Borlunda kyrka tillhörige 1/2 mtl. Borlunda 7' genom kontraktsprosten Nils Ahlé (bil. 7).

Av övriga sakägare.

Kyrkoådet i Ö. Sjö, Skalmsö, Borlunda och Skeglinge församlingars pastorat, förande talan för ecklesiastika lönebostället 7/8 mtl. Borlunda 1' genom lantbrukaren Henning Hansson (bil. 8).

Fröken Malte Ramel, Videsup; äg. $5\frac{339}{1536}$ mtl. Videsup av 1', $\frac{2127}{512}$ mtl. Skeglinge av 4^3, $\frac{45}{384}$ mtl. Skeglinge av 4^2, 111/8192 mtl. Borlunda 6^5 och 111/8192 mtl. Borlunda 6^4.

~~Byggmästaren Johan Nilsson, V. Fattsup. äg. 1/12 mtl. Ärlofta 4' och 1/12 mtl. Ärlofta 5' (lgf. 1945 19/12 § 1006).~~

Lantbr. Tage Andersson, Borlunda 8; äg. 7/32 mtl. Borlunda 8^3 (lgf. 1944 14/6 § 450).

Lantbr. Thure Salmonsson, Borlunda 8; äg. 7/32 mtl. Borlunda 8^2 (lgf. 1934 5/9 § 436 och 1945 28/3 § 239)

Fru Edla Persson, Borlunda; äg. 253/4096 mtl Borlunda 6^3 (lgf. 1940 5/6 § 341) genom sonen lantbrukaren Hans Ake Persson (bil. 9).

√ Lantbr. Alfred Nilsson, Borlunda 6; äg. 111/8192 mtl. Borlunda 6⁶ och 1003/8192 mtl. Borlunda 6⁷ (lgf. 1935 9/10 § 629).

√ Lantbr. Anders Nilsson, Borlunda; äg. del i 9/640 mtl. Borlunda 5⁶, 9/640 mtl. Borlunda 5⁵, 9/640 mtl. Borlunda 5⁴, 9/640 mtl. Borlunda 5³ och 11/160 mtl. Borlunda 5² (lgf. 1933 8/2 § 70).

√ fröken Anna Nilsson, Borlunda; äg. del i 9/640 mtl. Borlunda 5⁶, 9/640 mtl. Borlunda 5⁵, 9/640 mtl. Borlunda 5⁴, 9/640 mtl. Borlunda 5³ och 11/160 mtl. Borlunda 5² (lgf. 1933 8/2 § 70) genom bodelning, lantbrukaren Anders Nilsson usan fullmakt.

√ fröken Jora Nilsson, Borlunda; äg. del i 9/640 mtl. Borlunda 5⁶, 9/640 mtl. Borlunda 5⁵, 9/640 mtl. Borlunda 5⁴, 9/640 mtl. Borlunda 5³ och 11/160 mtl. Borlunda 5² (lgf. 1933 8/2 § 70) genom bodelning, lantbrukaren Anders Nilsson usan fullmakt.

√ Lantbr. Hugo Jönsson, Borlunda 7; arr. Borlunda kyrka nilbörga 1/2 mtl. Borlunda 7!

√ Lantbr. Arvid Eliasson, Borlunda 1; arr. prästlönehemmanet 7/8 mtl. Borlunda 11!

Kamr. Fritz Lindqvist, Skeglinge; arr. del av fribarn Mats Pamel sinhärriga 41/192 mtl. Skeglinge 4² och 41/572 mtl. Skeglinge 7³.

Vägförvaltningen i Malmöhus län genom ingenjören Simon Danielsson (bil. 10).

Kungl. Telegrafverket genom första telegrafingenjören J. H. Gustafsson (bil. 13).

Domänintendenten H. Hagverler, Klinta, konsistorieombud och ombud för stiftsnämnden (bil. 11).

§ 1.

Det för förrättningsmannen utfärdade förordnandet upplästes och bilades protokollet (bil. 1).

§ 2.

Jäv mot synemännen hade ingen att anmäla. Synemännen visste sig ej heller stå i jävsförhållande till nu kände sakägare. Bodmännen förklarade, att de avlagt förskriven ed och att de innehade uppdrag att vara skiftesgodemän.

§ 3.

Laga hinder mot förrättningens handläggande hade ingen att anmäla.

§ 4

Förrättningsmannen framlade plankartor över de områden, som komma att beröras av det planerade sammanläggningsförslaget, samt profil- och sektionsritningar över de avlopp, vilkas uppfagande vissa sakägare påyrkat vid förundersökningarna.

§ 5.

Förrättningsmannen återlämnade följande, som vid undersökningarna skäftes till förfogande för assistenten Nils M. Nilsson:

1) Till fastare Malte Ramel:

1 fastedelningsplan över åkerjord tillhörande Bridesup, upprättad 1915 av jordbrukskonsulent H. Wihberg,

1 fastedelningsplan över Rävatoftavången, Videsup, upprättad 1929 av jordbrukskonsulent Linder Aronson,

1 fäkledikningsplan över Östra Pävatorpa-vången, Videmps, uppriättad 1930 av jordbruksKonsulent Linder Aronsson samt
1 fäkledikningsplan över Hvidemps gård, Boelundavången nr 1, uppriättad 1931 av jordbruksKonsulent Linder Aronsson.

2) Till lantbrukare Tage Andersson:
1 fäkledikningsplan över en del av 7/32 mtl. Boelunda, uppriättad 1920 av jordbruks-konsulent Hjalmar Paulsson samt
1 profilritning å avloppsdiken genom Emil Anderssons egendom i Boelunda, uppriättad 1919 av jordbruksKonsulent Hjalmar Paulsson.

3) Till lantbrukare Hugo Jönsson:
1 fäkledikningsplan över 1/2 mtl. Boelunda nr 7, uppriättad 1944 av jordbruksKon-sulent Linder Aronsson samt
1 fäkledikningsplan över 1/2 mtl. Boelunda nr 7, uppriättad 1945 av jordbruksKon-sulent Linder Aronsson.

§ 6.

Förrättningsmannen meddelade, att fiskare Malte Rumel samt lantbrukarna Alfred Nilsson och Tage Andersson vid undersökningarna hösten 1946, undertecknat en förening (bil. 12), däri de förklarade sig bidrägande förvarande synefärrätning. Sedan vederbörande erkänt sina namnteckningar, vitsordades föreningshandlingen av synemännen.

§ 7.

Följanden och de, som förnat sig med honom ansågo att det nu planerade kablägg-ningsföretagit borde omfatta utförandet av nya avlopp i följande sträckningar.

Huvudavlopp, dikessträckan B-C-D-E-F-G-H.
Sidoavlopp, " B-J
" C-K,
" E-L-M-N,
" L-R,
" M-S
" F-O och
" G-P.

Samtliga nya avlopp borde utföras som täckta ledningar.

Vidare borde den nuvarande floddikes mellersta punkten B uppgrävas över fastigheterna Östofta 4 och 5 (Tåpstaholm) i den omfattning, som erfordrades för kanläggning av ovanför punkten B liggande mark.

§ 8.

Förrättningsmannen redogjorde för preliminärförslag till nya avlopp.

§ 9.

Till protokollet anteckenades att kostnaderna för kunt-görande m. m. vid förundersökningarna beröpte till 783.97 kr.

§ 10.

Första sekretesingenjören Gustafsson föreläsade, att Telegrafverket skulle på egen bekostnad flytta de ledningsstolpar, som stodo i vägen för de nya avloppen.

§ 11.

Meddelades, att synegången skulle föra-lagas omedelbart efter sammanträdets med-början på Borlunda 7.

§ 12

Då intet ytterligare förekom, avslutades sammanträdet med tillkännagivande att nytt sammanträde i ärendet komme att hållas i Borlunda skola onsdagen den 7 juli 1948 kl. 10.

Borlunda den 2 juni 1948
Å tjänstens vägnar:
C. H. Mellé.

Härvid tjänstgörande:
Stina Byske
Ingr. Persson
Vera Mellé

Å 1948 den 7 juli inställde sig synemännen i Borlunda skola för att åter handlägga förrättningen. Följande sakägare hade tillställts kommit:

Kyrkorådet i Borlunda och Skeglinge församlingars kyrkliga samfälligheter genom kontraktsprosten Nils Ahls. ✓

~~Kyrkoråden i Ö. Ljrö, Skaftnäs, Borlunda och Skeglinge församlingars pastorat genom kamreraren Henning Andersson.~~ ✓

Fröken Maria Ramel, Vidsnäs. ✓

Lantbr. Tage Andersson, Borlunda 8. ✓

Lantbr. Tenn Salmonsson, Borlunda 8. ✓

Fru Hedla Persson, Borlunda, genom Hans Åke Persson. ✓

Lantbr. Alfred Nilsson, Borlunda 6. ✓

~~Lantbr. Anders Nilsson, Borlunda~~

Lantbr. Hugo Jönsson, Borlunda 7.

~~Lantbr. Arvid Eliasson, Borlunda 1.~~

~~Lantbr. Fritz Lindqvist, Skeglinge.~~

~~Domänförvaltaren E. Hagberth.~~

§ 13.

Protokollet för sammanträdet den 2 juni 1948 upplästes och godkändes.

§ 14.

Ordföranden meddelade, att han jämlikt bestämmelserna i 10 kap. 52 § vattenlagen inhämtat yttrande från Vägföreningen (bil. 14 – 16).

§ 15.

Lämnades följande uppgifter beträffande ingångjordens areal vid av föreslagna berörda fastighetsdelar

Fastighet och fastighet

Karl Ramel, Videmp 1, Skeglinge 4 och Borlunda 6	250 ha	åker
Fritz Lundqvist, Skeglinge 4 och 7	20 "	"
Tage Andersson, Borlunda 8	32 "	"
Thure Salomonsson, Borlunda 8	32 "	"
Edla Persson, Borlunda 6	16 "	"
Alfred Nilsson, Borlunda 6	25 "	"

Hugo Jönsson, Borlunda 7 — 45 ha åker
Anders, Anna och Tora Nilsson, Borlunda 5 — 30 " "

§ 16.

Förrättningsmannen redogjorde för förslaget till förslagets utförande. Förslagshandlingarna upplästes i vissa delar och bilades protokollet:

Värderingsängderna — bil. A, B och C
Kostnadsförslaget — bil. D
Arbetsbeskrivningen — bil. E.

§ 17.

Avgavs synemännens utlåtande bil. F.

§ 18.

Upplästes kostnadsfördelningsängden (bil. G) samt längden för fördelning av kostnaderna för de olika dikesträckornas framtida underhåll (bil. H).

§ 19.

Förrättningsmannen meddelade att den med synemännens utlåtande missnöjde ägde detsamma klandra genom besvär, som skulle ingivas till Lödeborygdens Vattendomstol senast inom sexio dagar, räknat från den 7 juli 1948.

§ 20.

Förrättningsmannen redogjorde för nu gällande bestämmelser rörande bidrag och lån av statsmedel till sovrläggningsföretag.

§ 21.

Delägarna beslöto att ansöka om bidrag från statens avdikningsanslag till kostnaderna för föreslagets utförande. De uppdrogo åt friherre Axel Ramel, Videmp per Videmp, och vid förfall för honom åt lantbrukaren Alfred Nilsson, Borlunda 6 per Skarhult

att hos Kungl. Lantbruksstyrelsen ansöka om största möjliga bidrag från statens avdikningsanslag,

att, om bidrag beviljas, å delägarnas vägnar dels avsluta kontrakt med Kungl. Lantbruksstyrelsen om föreslagets utförande, dels underteckna för bidragets utbekommande erforderliga förbindelser och kvittenser.

§ 22.

Delägarna förklarade, att de även vill ansöka om lån från Statens avdikningslånefond, varom särskild handling skulle upprättas.

§ 23.

Sedan delägarne förklarat sig beredda att omedelbart utse styrelse, förrätto följande val:

Styrelse: friherre Axel Ramel, Videmp per Videmp, ordf. och vederbörande kedamot, samt lantbrukaren Alfred Nilsson, Borlunda 6 per Skarhult, och Tage Andersson, Borlunda 8 per Skarhult.

Styrelsesuppleanter: kontraktsprosten Nils Ahls, O. Ståhl per Skarhult och lantbrukaren Hugo Jönsson, Borlunda 7 per Skarhult.

Revisorer: lantbrukare Arvid Eliasson, Borlunda 1 per Skarlnäs och lantbrukare Ture Salmonsson, Borlunda 8 per Skarlnäs.

Revisorsuppleant: byggnadsvårdare August Nilsson, Oskarshem per Eslöv.

§ 24.

Uträknades rösträtningen för röstberättigade männen således;

Alfred Persson, Gårdslänga	30
Sture Byske, Stoglinge	24
Kronor	54

§ 25.

Då intet ytterligare förekom, upplästes och godkändes protokollet, varefter församlingen förklarades avslutad och sammanträdet upplöstes.

Borlunda den 7 juli 1948.

Å kyrkstens vägnar:

E. A. Nilsson

Justeras som ovanstående:

Sture Byske Alfr. Persson

Ture Nilsson

13

Ek.D.nr 6/720-1945.

182/194 51/1776

Ink. till Lantbruksingeniörskontoret den 16/2 1945

Bil. 1.

LÄNSSTYRELSEN I MALMÖHUS LÄN

RESOLUTION.

Översändes till lantbruksingenjören i Malmöhus län - som förordnas att, därest lega hinder ej möter, i behörig ordning företaga den i inneliggande ansökan omförmälda förrättning; skolande bevis om detta förordnandes emottagande skyndsamt hit insändas.

Malmö i landskansliet den 12 februari 1945.

På länsstyrelsens vägnar:

T. Kinnman

E. Wessman

Mottagit d. 16/2-45.

6

Länsstyrelsen i Malmöhus län.
8. FEB. 1945
Landskansliet.

Till
Länsstyrelsen i Malmöhus län,
Malmö.

Åberopande bilagda utdrag ur protokoll, fört vid sammanträde med kyrkorådet i Borlunda och Skeglinge församlingars kyrkliga samfällighet den 22 januari 1945, får jag härmed å kyrkorådets vägnar vördsamt anhålla om förordnande för behörig förrättningsman att verkställa laga syn å avloppsdiket, som å upprättad täckdikningsplan är betecknat med A-B och C-F, från egendomen Viderup genom ägor tillhörande Borlunda nr 6 och kyrkohemmanet Borlunda nr 7 i Borlunda socken i Malmöhus län.

Borlunda den 3 februari 1945

Nils Ahle
(Nils Ahle)
Kyrkorådets ordförande.

Bevittnas:

Ruth Persson
lärarinna
Ö. Strö.

Signe Adrian
lärarinna
Ö. Strö

Fördres

Utdrag ur protokoll, fört vid sammanträde med kyrkorådet i Borlunda och Skeglinge församlingars kyrkliga samfällighet den 22 januari år 1945.

Närvarande voro jämte undertecknad, ordförande, ledamöterna Henning Hansson, Oscar Petrowskij, Oscar Anderberg, August Nilsson, Per Gillander och Nils A. Persson.

=:

§ 3.

Kyrkorådet beslöt hos Länsstyrelsen i Malmöhus län anhålla om förordnande för behörig förrättningsman att hålla laga syn enl. 10:e kapitlet vattenlagen å avloppsdiket, som å uppgjord täckdikningsplan betecknats med A-B och C-F, från egendomen Viderup genom ägor tillhötande Borlunda nr 6 och Borlunda kyrkas hemman Borlunda nr 7 i Borlunda socken.

=:

§ 6.

Till att jämte ordföranden justera dagens protokoll valdes herrar Per Gillander och Oscar Petrowskij.

Borlunda som ovan
Nils Ahle
Kyrkorådets ordförande.

Justerat:

Oscar Petrowskij Per Gillander

Rätt utdraget, betygar

Nils Ahle

(Nils Ahle)
Kyrkorådets ordförande.

Bil. 8.

Kungörelse ang. sammanträde för syneförrättning enl. 10 kap. vattenlagen.

Kungörelse.

Sammanträde för syneförrättning enl. 10 kap. vattenlagen angående torrläggning av marker till Viderup och Borlunda m.fl. hemman i Gårdstånga, Borlunda, Skeglinge och Örtofta socknar, Malmöhus län, kommer att hållas i Borlunda skola onsdagen den 2 juni 1948 kl. 10.-, då vederbörande sakägare hava att tillstädeskomma personligen eller genom lagligen befullmäktigade ombud. Av förrättningen kommer att beröras dels marker till Örtofta nr 4 och 5 i Örtofta socken, Viderup nr 1 i Gårdstånga socken, Skeglinge nr 4 och 7 i Skeglinge socken samt Borlunda nr 1, 5, 6, 7 och 8 i Borlunda socken, Malmöhus län, dels allmänna vägen Viderup-Ellinge eller väg 1264, dels Kungl. Telegrafverket tillhöriga telegrafledningar.

Malmö den 30 april 1948.

Å tjänstens vägnar:

C.H. Wallér

C.H.Wallér.

Statens lantbruksingenjör.

Att förestående kungörelse anslagits för Gårdstånga för-samling söndagen den 9 maj 1948 betygar:

Birger Wedmark
Kanslichef

Anhålles att förestående kungörelse fortast möjligt måtte anslås för Gård-stånga församling samt därefter, med bevis om att den anslagits, återsändas till förrättningsmannen under adress Länsstyrelsen, Malmö.

Bil. 3.

Kungörelse ang. sammanträde för syneförrättning enl. 10 kap. vattenlagen.

Kungörelse.

Sammanträde för syneförrättning enl. 10 kap. vattenlagen angående torrläggning av marker till Viderup och Borlunda m.fl. hemman i Gårdstånga, Borlunda, Skeglinge och Örtofta socknar, Malmöhus län, kommer att hållas i Borlunda skola onsdagen den 2 juni 1948 kl. 10.-, då vederbörande sakägare hava att tillstädeskomma personligen eller genom lagligen befullmäktigade ombud. Av förrättningen kommer att beröras dels marker till Örtofta nr 4 och 5 i Örtofta socken, Viderup nr 1 i Gårdstånga socken, Skeglinge nr 4 och 7 i Skeglinge socken samt Borlunda nr 1, 5, 6, 7 och 8 i Borlunda socken, Malmöhus län, dels allmänna vägen Viderup-Ellinge eller väg 1264, dels Kungl. Telegrafverket tillhöriga telegrafledningar.

Malmö den 30 april 1948.

Å tjänstens vägnar:

C.H. Wallér

C.H.Wallér.

Statens lantbruksingenjör.

Att förestående kungörelse anslagits för Borlunda församling söndagen den 2 maj 1948 betygar:

Elof Hahnson

Kyrkoadjunkt

Anhålles att förestående kungörelse fortast möjligt måtte anslås för Borlunda församling samt därefter, med bevis om att den anslagits, återsändas till förrättningsmannen under adress Länsstyrelsen, Malmö.

Bil. 4.

Kungörelse ang. sammanträde för syneförrättning enl. 10 kap. vattenlagen.

Kungörelse.

Sammanträde för syneförrättning enl. 10 kap. vattenlagen angående torrläggning av marker till Viderup och Borlunda m.fl. hemman i Gårdstånga, Borlunda, Skeglinge och Örtofta socknar, Malmöhus län, kommer att hållas i Borlunda skola onsdagen den 2 juni 1948 kl. 10.-, då vederbörande sakägare hava att tillstädeskomma personligen eller genom lagligen befullmäktigade ombud. Av förrättningen kommer att beröras dels marker till Örtofta nr 4 och 5 i Örtofta socken, Viderup nr 1 i Gårdstånga socken, Skeglinge nr 4 och 7 i Skeglinge socken samt Borlunda nr 1, 5, 6, 7 och 8 i Borlunda socken, Malmöhus län, dels allmänna vägen Viderup-Ellinge eller väg 1264, dels Kungl. Telegrafverket tillhöriga telegrafledningar.

Malmö den 30 april 1948.

Å tjänstens vägnar:

C.H.Wallér

Statens lantbruksingenjör.

Att förestående kungörelse anslagits för Skeglinge församling söndagen den 2 maj 1948 betygar:

Kyrkoadjunkt

Anhålles att förestående kungörelse fortast möjligt måtte anslås för Skeglinge församling samt därefter, med bevis om att den anslagits, återsändas till förrättningsmannen under adress Länsstyrelsen, Malmö.

Bil. 5.

Kungörelse ang. sammanträde för syneförrättning enl. 10 kap. vattenlagen.

Kungörelse.

Sammanträde för syneförrättning enl. 10 kap. vattenlagen angående torrläggning av marker till Viderup och Borlunda m.fl. hemman i Gårdstånga, Borlunda, Skeglinge och Örtofta socknar, Malmöhus län, kommer att hållas i Borlunda skola onsdagen den 2 juni 1948 kl. 10.-, då vederbörande sakägare hava att tillstädeskomma personligen eller genom lagligen befullmäktigade ombud. Av förrättningen kommer att beröras dels marker till Örtofta nr 4 och 5 i Örtofta socken, Viderup nr 1 i Gårdstånga socken, Skeglinge nr 4 och 7 i Skeglinge socken samt Borlunda nr 1, 5, 6, 7 och 8 i Borlunda socken, Malmöhus län, dels allmänna vägen Viderup-Ellinge eller väg 1264, dels Kungl. Telegrafverket tillhöriga telegrafledningar.

Malmö den 30 april 1948.

Å tjänstens vägnar:

C.H.Wallér

Statens lantbruksingenjör.

Att förestående kungörelse anslagits för Örtofta församling söndagen den 9 maj 1948 betygar:

Örtofta pastorsämb.d.10/5 1948.

Ruth Wennerk

kyrkoherde

Anhålles att förestående kungörelse fortast möjligt måtte anslås för Örtofta församling samt därefter, med bevis om att den anslagits, återsändas till förrättningsmannen under adress Länsstyrelsen, Malmö.

Bil. 6.

Förteckning över avsända kungörelser, kallelser och underrättelser.

Adressat.	Adress.	Datum för underrättelsens avs.
Pastorsämbetet i Gårdstånga församling /kungörelse/	Gårdstånga	30/4 1948
" i Borlunda församling /kungörelse/	Skarhult	" "
" i Skeglinge församling /kungörelse/	d:o	" "
" i Örtofta församling /kungörelse/	Örtofta	" "
~~Lantbr. August Nilsson / god man/,~~		
~~Oskarshem,~~	~~Eslöv,~~	" "
" Sture Bynke / god man/	Skarhult	" "
Länsstyrelsen /avskrift av kungörelse/	Malmö	" "
√ Byggmäst. Johan Nilsson, Nybo,	V. Sallerup	8/5 "
√ Friherre Malte Ramel,	Viderup	" "
√ Lantbr. Tage Andersson, Borlunda 8,	Skarhult	" "
√ " Thure Salmonsson, Borlunda,	d:o	" "
√ Fru Edla Persson, Borlunda,	d:o	" "
√ Lantbr. Alfred Nilsson, Borlunda 6,	d:o	" "
√ Lantbr. Anders Nilsson, Borlunda 5,	d:o	" "
√ Fröken Anna Nilsson, Borlunda 5,	d:o	" "
√ Fröken Tora Nilsson, Borlunda 5,	d:o	" "
√ Lantbr. Hugo Jönsson, Borlunda 7,	d:o	" "
√ Lantbr. Arvid Eliasson, Borlunda 1,	d:o	" "
√ Kyrkorådet i Borlunda och Skeglinge församlingar	d:o	" "
Stiftsnämnden	Lund	" "
Vägförvaltningen	Malmö	" "
Distriktschefen, Kungl. Telegrafverket,	d:o	" "

Malmö den 8 maj 1948.

Å tjänstens vägnar:

C.H.Wallér.

Statens lantbruksingenjör.

Lantbr. Alfred Persson /god man/

Bagershill, Gårdstånga 7/5 1948.

Malmö den 7 maj 1948.

Å tjänstens vägnar:

C.H.Wallér.

Statens lantbruksingenjör.

21

Adressat.	Adress.	Datum för underrättelsens avs.
Lantbr. Friz Lindqvist, Skeglinge,	Skarhult	22/5 1948.

Malmö den 22 maj 1948.

Å tjänstens vägnar:

C.H.Wallér

Statens lantbruksingenjör.

Utdrag ur protokoll, fört vid sammanträde med
kyrkorådet i Borlunda och Skeglinge församlingars kyrkliga samfällighet den 20 maj 1948.

Närvarande voro jämte undertecknad, ordförande, ledamöterna August Nilsson, Harald Andersson, Per Gillander, Erik Magnusson och Oskar Svensson.

=:

§ 5.

Till ombud att föra kyrkans och kyrkorådets talan och bevaka kyrkans rätt vid det sammanträde för syneförrättning enligt 10 kapitlet vattenlagen angående torrläggning av marker till Viderup och Borlunda m. fl. hemman i Gårdstånga, Borlunda, Skeglinge och Örtofta socknar, Malmöhus län, vilket av statens lantbruksingeniör utsatts att hållas i Borlunda skola onsdagen den 2 juni 1948 kl. 10, ävensom vid de övriga sammanträden, som för ifrågavarande syneförrättning kunna bli erforderliga, beslöt kyrkorådet utse kyrkorådets ordförande, kontraktsprosten Nils Ahle, med kyrkovärden Per Gillander, Skeglinge nr 5, pr Skarhult, såsom ersättare.

=:

§ 7.

Till att jämte ordföranden justera dagens protokoll valdes ledamöterna August Nilsson och Harald Andersson.

Borlunda som ovan
Nils Ahle
Kyrkorådets ordförande.

Justerat:

August Nilsson Harald Andersson

Rätt utdraget, betygar

Nils Ahle

Kyrkorådets ordförande.

Utdrag ur protokoll, fört vid sammanträde med kyrkorådet i Ö. Strö, Skarhults, Borlunda och Skeglinge församlingars pastorat den 20 maj 1948.

Närvarande voro jämte undertecknad, ordförande, ledamöterna Johan Österberg, Fritz Lindqvist, Albert Wallgrund, Fritiof Andersson och Bror Cederholm.

=:

§ 3.

Till ombud att föra pastoratskyrkorådets talan och bevaka pastoratets rätt vid det sammanträde för syneförrättning enl. 10 kapitlet vattenlagen angående torrläggning av marker till Viderup och Borlunda m. fl. hemman i Gårdstånga, Borlunda, Skeglinge och Örtofta socknar, Malmöhus län, vilket av statens lantbruksingeniör utsatts att hållas i Borlunda skola onsdagen den 2 juni 1948 kl. 10 ävensom vid de övriga sammanträden, som för ifrågavarande syneförrättning kunna bli erforderliga, beslöt kyrkorådet utse lantbrukaren Henning Hansson, Gryby nr 12, pr Eslöv, med lantbrukaren Fritz Lindqvist, Skeglinge nr 4, pr Skarhult, som ersättare.

=:

§ 7.

Till att jämte ordföranden justera dagens protokoll valdes ledamöterna Fritiof Andersson och Johan Österberg.

Ö. Strö som ovan
Nils Ahle
Kyrkorådets ordförande.

Justerat:

Fritiof Andersson Johan B. Österberg.

Rätt utdraget, betygar

Nils Ahle

Kyrkorådets ordförande.

Bil. 9

Fullmakt

för min son Hans Åke Persson att å mina vägnar närvara vid syneförrättning den 2 Juni 1948 angående Torvläggning samt att därvid föra min talan och bevaka min rätt

Borlunda den 2 Juni 1948

Edla Persson

Bevittnas

Thure Sahlmansson

Inga Andersson

VÄG- OCH VATTENBYGGNADSVERKET
VÄGFÖRVALTNINGEN
I
MALMÖHUS LÄN

Dnr .....

Fullmakt.

Vägförvaltningen i Malmöhus län befullmäktigar härigenom ingenjören Simon Danielsson att vid syneförrättning enligt 10 kap. vattenlagen angående torrläggning av marker till Viderup och Borlunda m.fl. hemman i Gårdstånga, Borlunda, Skeglinge och Örtofta socknar inom Malmöhus län, utföra och bevaka vägförvaltningens talan. Ombudets laga åtgärder godkännas.

Malmö den 1 juni 1948.
Vägförvaltningen i Malmöhus län.

W. Mannerfelt.

SD/EN

Bil. 11 26

LUNDS STIFTSNÄMND

D:nr 905 S

Från statens lantbruksingenjör C.H. Wallér, Malmö,

har till stiftsnämnden inkommit meddelande att ~~xxxxxxxxxxxxxxxxxxx~~ syneförrättning enl. 10 kap. vattenlagen ang. torrläggning av marker till Viderup och Borlunda m.fl. ~~xxxxxxx~~ hemman i Gårdstånga, Borlunda, Skeglinge och Örtofta socknar

kommer att äga rum i Borlunda skola onsdagen den 2 juni 1948 kl. 10

Enligt meddelandet kommer förrättningen att beröra följande ecklesiastika fastighet..er, nämligen lömebostället Borlunda nr 1 och kyrkojorden Borlunda nr 7

Det tillkommer Östra Strö pastorat

att vid förrättningen tala och svara för lömebostället samt Borlunda församling att tala och svara för kyrkojorden.

Domänintendenten E. Hagberth, Klinta pr Snogeröd,

eller, vid förfall för honom den han i sitt ställe sätter, har förordnats att såsom konsistorieombud och ombud för stiftsnämnden närvara vid förrättningen.

Lunds stiftsnämnd den 28 maj 1948.

Enligt uppdrag:

Gerda Korlén

Lantbruksingenjören C.H. Wallér.

Bil. 12.

Förening.

Härmed förena vi oss med kyrkorådet i Borlunda och Skeglinge församlingars kyrkliga samfällighet i enlighet av den 3/2 1945 daterade ansökan om syn enligt vattenlagen i och för torrläggning av vattenskadade marker till Borlunda nr 7. m. fl. hemman i Borlunda socken, Malmöhus län.

Hvidgrup den 16-9 1946
Malte Ramel

Malte Ramels egenhändiga namnteckning bevittna

Nils M. Nilsson
Malmö

Valle Björklund.
Malmö.

Borlunda 8-10 1946
Alfred Nilsson

Alfred Nilssons egenhändiga namnteckning bevittna

Nils M. Nilsson
Malmö.

Valle Björklund.
Malmö.

Borlunda den 11-10 1946
Tage Andersson.

Tage Anderssons egenhändiga namnteckning bevittna

Nils M. Nilsson
Malmö

Valle Björklund.
Malmö.

I. Thomas.

Borlunda den 2 juni 1948

C. H. Ullén Stina Bojnke Ola Persson

Bil. 13.

TELEGRAFVERKET

FÖRSTA DISTRIKTET
Distriktschefen
MALMÖ

Ral/UBC

INKOMMIT
Den 12/5 1948

Fullmakt

för förste sektionsingenjören J H Gustafsson eller den han i sitt ställe förordnar att föra telegrafverkets talan vid sammanträde för syneförrättning angående torrläggning av marker till Viderup och Borlunda m fl hemman i Gårdstånga m fl socknar den 2 juni 1948, godkännande jag ombudets laga åtgärder.
Malmö den 10 maj 1948.

Hans Brunnström

Bevittnas:

Anton Ahlander ..... Ingrid Bladh .....

Bil. 14.

Till

Vägförvaltningen,

Malmö.

Angående dikningsföretaget Viderup-Borlunda av år 1948.

Efter förordnande av Länsstyrelsen har jag upprättat förslag till nya avlopp för dikningsföretaget Viderup-Borlunda av år 1948 i Örtofta, Gårdstånga, Skeglinge och Borlunda socknar, Malmöhus län. Förslaget kommer att föreläggas vederbörande sakägare vid sammanträde i Borlunda skola onsdagen den 7 instundande juli kl. 10.- Då företaget berör allmänna vägen Viderup-Ellinge eller väg 1264 får jag jämlikt bestämmelserna i 10 kap. 52 § vattenlagen översända ett utdrag av mitt förslag till utlåtande i ärendet med anhållan om Edert yttrande. Jag har förut i ärendet förhandlat med ingenjören Simon Danielsson.

Malmö den 10 juni 1948.

Å tjänstens vägnar:

C.H. Wallér

C.H.Wallér.

Bil. 30.

Dikningsföretaget Viderup-Borlunda av år 1948.

Utdrag av förslag till utlåtande.

Allmänna vägar.

1/ Det nya avloppet, täckta dikessträckan C-D-E, korsar mellan avvägningspunkterna 12+07 och 12+15 = 130+00 allmänna vägen från Viderup till Ellinge eller väg 1264. I korsningspunkten, som ligger c:a 1300 m. norr om vägskälet i Viderup / vägarna 43 och 1264/, finnes nu en äldre stentrumma. Vägbanan över trumman ligger på medelhöjden + 41.50 m. och bottnen i trumman på medelhöjden + 39.90 m. Trumman har ej utförts till det djup, som erfordras för torrläggning av de ovanför liggande markerna, varför den måste rivas och ersättas. Den nya trumman skall utföras av rör med minst 60 cm. /24"/ inre diameter. Trummans inre underkant skall vid nerströmssidan ligga på höjden + 39.43 m. och vid uppströmssidan på höjden + 39.46 m. Vid trummans ändpunkter skall byggas nya anslutningsbrunnar, utförda med 50 cm. slamrum. I anslutningsbrunnarna skall förutom trumman och anslutande rörledningar inkopplas minst 3 st. 10 cm. /4"/ tegelrör, så att vägvatten och dagvatten från angränsande marker kan tilledas brunnarna.

Den nya trumman med anslutningsbrunnar skall utföras av Vägförvaltningen, som äger att av dikningsföretaget uppbära ersättning för arbetet med 1000 kr.

2/ Det nya avloppet, täckta dikessträckan C-K, korsar mellan avvägningspunkterna 124+83 och 124+91 allmänna vägen från Viderup till Ellinge eller väg 1264. I korsningspunkten, som ligger c:a 400 m. norr om den under 1/ här ovan omnämnda trumman, finnes nu en 20 cm. /8"/ rörtrumma, som kan bibehållas oförändrad sedan den rensats och befriats från slam. Bristfälliga anslutningsbrunnar finnas nu vid trummans ändpunkter. Dessa skola rivas och ersättas med nya brunnar, utförda med 50 cm. slamrum. I de nya brunnarna skola förutom trumman och anslutande rörledningar inkopplas minst 3 st. 10 cm. /4"/ tegelrör, så att vägvatten och dagvatten från angränsande marker kan inledas i brunnarna. De nya anslutningsbrunnarna med kopplingar samt rensning av nuvarande trumman skall utföras av Vägförvaltningen, som äger att av dikningsföretaget uppbära ersättning för arbetet med 200 kr.

3/ Det nya avloppet, täckta dikessträckan C-K, skall på en sträcka av 60 m, räknat från uppströmssidan av den under 2/ här ovan omnämnda trum-

man norr ut till gränsen mellan Skeglinge och Borlunda socknar, följa östra sidan av vägen från Viderup till Ellinge eller väg 1264. Då vägdike nu saknas, skall det nya täckta avloppet upptagas i nyskärning 3 m. öster om vägen och helt förläggas på mark till fastigheten Skeglinge 4 3.

Till ledning vid nybyggnad av den under 1/ här ovan omnämnda trumman lämnas följande beskrivning på närmaste fixpunkt: " I skogsbacke, som skäres av väg 1264, 230 m. norr om trumman vid 12+07 mätt i vägens riktning, 13 m. väster om vägen mätt från vägens mitt och 20 m. söder om märgelgrav väster om vägen finnes en jordfast sten. Fixpunkten utmärkt i stenens översida med järndubb i kors; + 45.59 m.".

Företagets styrelse skall i god tid meddela Vägförvaltningen, när de under 1/ och 2/ här ovan omnämnda arbetena senast böra vara utförda. Även skall styrelsen underrätta Vägförvaltningen när den själv kommer att utföra sådana arbeten, som beröra förvaltningens intressen.

==========

Malmö i juni 1948.

Å tjänstens vägnar:

C.H. Wallér

C.H.Wallér.

Statens lantbruksingenjör.

Bil. 16.

VÄGFÖRVALTNINGEN
I
MALMÖHUS LÄN
—
VÄGDIREKTÖREN

Dnr 2387-43/48

Till
Statens Lantbruksingenjör
C.H. Wallér,
M a l m ö.

Ang. dikningsföretaget Viderup-Borlunda av år 1948.

Med anledning av Eder skrivelse den 10 juni 1948 får jag härmed meddela, att det av Eder översända utdraget av förslag till utlåtande angående rubricerade företag granskats utan erinran.

Malmö den 14 juni 1948.

W. Mannerfelt.

SD/AP

Bil. A.

Areal								Nuvarande värde			Blivande värde			Förbättringsvärde		
Åker		Äng och odlingsmark		Annan duglig mark		Impediment och högl. mark		pr har	pr ägofigur		pr har	pr ägofigur		pr har	pr ägofigur	
Har	ar	Har	ar	Har	ar	Har	ar	Kr.	Kr.	öre	Kr.	Kr.	öre	Kr.	Kr.	öre
7		8		9		10		11	12		13	14		15	16	

Värderingslängd för alstringsbåtnad

med ägobeskrivning.

Anm. I kolumnen för "annan duglig mark" har införts arealerna för de områden, som endast vinna brukningsbåtnad.

Socken, by och hemman	Registernummer	Littera å kartan	Hemmanstal	Ägofigurens nummer	Delägares namn, hemvist m. m. samt ägobeskrivning
1	2	3	4	5	6
Gårdstånga s:n					Avdelning 1.
Viderup	av 1 1		5 1536 339		Malte Ramel
				1	Åker, lättlera
				2	D:o d:o
				3	D:o d:o
				4	D:o d:o
				5	D:o d:o
				6	D:o d:o
				7	Grav, imp.
				8 a	Åker, lättlera
				8 b	D:o d:o
				9	D:o d:o
				10 a	D:o d:o
					Summa
Borlunda s:n.					Avdelning 2.
Borlunda	8 3		7/32		Tage Andersson
				11	Åker, lättlera
				12	D:o d:o
				13	D:o d:o
				14	D:o d:o
				15	D:o d:o
				16	D:o d:o
					Summa

Areal								Nuvarande värde			Blivande värde			Förbättringsvärde		
Åker		Äng och odlingsmark		Annan duglig mark		Impediment och högl. mark		pr har	pr ägofigur		pr har	pr ägofigur		pr har	pr ägofigur	
Har	ar	Har	ar	Har	ar	Har	ar	Kr.	Kr.	öre	Kr.	Kr.	öre	Kr.	Kr.	öre
7		8		9		10		11	12		13	14		15	16	
	14							3200	448	-	3500	490	-	300	42	-
1	69							2800	4732	-	3500	5915	-	700	1183	-
	92							2100	1932	-	3500	3220	-	1400	1288	-
	70							700	490	-	3500	2450	-	2800	1960	-
1	48							1700	2516	-	3500	5180	-	1800	2664	-
	47							2100	987	-	3500	1645	-	1400	658	-
							05									
				1	24											
				5	-											
					10											
					64											
5	40			6	98		05		11105	-		18900	-		7795	-
2	33							2900	6757	-	3500	8155	-	600	1398	-
	54							3100	1674	-	3500	1890	-	400	216	-
1	59							2100	3339	-	3500	5565	-	1400	2226	-
1	26							2800	3528	-	3500	4410	-	700	882	-
	74							2800	2072	-	3500	2590	-	700	518	-
	57							2500	1425	-	3500	1995	-	1000	570	-
7	03								18795	-		24605	-		5810	-

Socken, by och hemman	Registernummer	Littera å kartan	Hemmanstal	Ägofigurens nummer	Delägares namn, hemvist m. m. samt ägobeskrivning
1	2	3	4	5	6
					Avdelning 3.
Borlunda	8 2		7/32		Thure Salmonsson
				17	Åker, lättlera
					Summa
Skeglinge s:n.					
Skeglinge	av 4 3		227/512		Malte Ramel
				18	Åker, lättlera
				19	D:o d:o
				20	D:o d:o
					Summa
Gårdstånga s:n.					
Viderup	av 1 1		5 339/1536		Malte Ramel.
				21	Åker, lättlera
				22	D:o d:o
				23	D:o d:o
				24	D:o d:o
				25	D:o d:o
				26	D:o d:o
				27	D:o d:o
				28	D:o d:o
				10 b	D:o högländ
				41 a	D:o d:o
					Summa.

Areal								Nuvarande värde			Blivande värde			Förbättringsvärde		
Åker		Äng och odlingsmark		Annan duglig mark		Impediment och högl. mark		pr har	pr ägofigur		pr har	pr ägofigur		pr har	pr ägofigur	
Har	ar	Har	ar	Har	ar	Har	ar	Kr.	Kr.	öre	Kr.	Kr.	öre	Kr.	Kr.	öre
7		8		9		10		11	12		13	14		15	16	
	53							2800	1484	-	3500	1855	-	700	371	-
	53								1484	-		1855	-		371	-
1	51							2500	3775	-	3500	5285	-	1000	1510	-
	11							2800	308	-	3500	385	-	700	77	-
	13							2800	364	-	3500	455	-	700	91	-
1	75								4447	-		6125	-		1678	-
	22							2500	550	-	3500	770	-	1000	220	-
	20							2100	420	-	3500	700	-	1400	280	-
	36							2800	1008	-	3500	1260	-	700	252	-
	42							2100	882	-	3500	1470	-	1400	588	-
	46							2100	966	-	3500	1610	-	1400	644	-
	32							2500	800	-	3500	1120	-	1000	320	-
	50							2100	1050	-	3500	1750	-	1400	700	-
	84							2100	1764	-	3500	2940	-	1400	1176	-
						3	44									
						1	39									
3	32					4	83		7440	-		11620	-		4180	-

Socken, by och hemman	Registernummer	Littera å kartan	Hemmanstal	Ägofigurens nummer	Delägares namn, hemvist m. m. samt ägobeskrivning
1	2	3	4	5	6
					Avdelning 4.
Viderup	av 1 1		5 339/1536		Malte Ramel
				29	Åker, lättlera
				30	D:o d:o
				31	D:o d:o
				32	D:o d:o
				33	D:o d:o
				34	D:o d:o
				35	D:o d:o
				36	D:o d:o
				37	D:o d:o
				38	D:o d:o
				39	D:o d:o
				40	D:o d:o
				41 b	D:o d:o
				42	D:o d:o
				43	D:o d:o
					Summa
Skeglinge s:n.					
Skeglinge	av 4 3		227/512		Malte Ramel
				44	Åker, lättlera
				45 a	D:o d:o

PETTERSONSKA BOKTR.EFTR. SKARA

Överföres

430097

Areal								Nuvarande värde			Blivande värde			Förbättringsvärde		
Åker		Äng och odlingsmark		Annan duglig mark		Impediment och högl. mark		pr har	pr ägofigur		pr har	pr ägofigur		pr har	pr ägofigur	
Har	ar	Har	ar	Har	ar	Har	ar	Kr.	Kr.	öre	Kr.	Kr.	öre	Kr.	Kr.	öre
7		8		9		10		11	12		13	14		15	16	
	50							1000	500	-	3500	1750	-	2500	1250	-
1	49							1300	1937	-	3500	5215	-	2200	3278	-
	79							1700	1343	-	3500	2765	-	1800	1422	-
	98							1300	1274	-	3500	3430	-	2200	2156	-
	62							2100	1302	-	3500	2170	-	1400	868	-
	53							2100	1113	-	3500	1855	-	1400	742	-
	44							2500	1100	-	3500	1540	-	1000	440	-
	25							2800	700	-	3500	875	-	700	175	-
	59							2800	1652	-	3500	2065	-	700	413	-
	30							1300	390	-	3500	1050	-	2200	660	-
	32							2100	672	-	3500	1120	-	1400	448	-
					38											
				1	90											
				3	12											
				1	29											
6	81			6	69				11983	-		23835	-		11852	-
				1	96											
				2	-											
				3	96											

Socken, by och hemman	Registernummer	Littera å kartan	Hemmanstal	Ägofigurens nummer	Delägares namn, hemvist m. m. samt ägobeskrivning
1	2	3	4	5	6
					Överfört
				45 b	Åker, högländ
				46	D:o , lättlera
				47	D:o d:o
				48	D:o d:o
				49	D:o d:o
				50	D:o d:o
				51	D:o d:o
				52	D:o d:o
				53	D:o d:o
					Summa
Borlunda s:n.					
Borlunda	6 4		111/8192		Malte Ramel.
				54	Åker, lättlera
					Summa
Borlunda	6 5		111/8192		Malte Ramel.
				55	Åker, lättlera
					Summa
Borlunda	6 3		253/4096		Edla Persson.
				56	Åker, lättlera
				57	D:o d:o
					Summa

Areal								Nuvarande värde			Blivande värde			Förbättringsvärde		
Åker		Äng och odlingsmark		Annan duglig mark		Impediment och högl. mark		pr har	pr ägofigur		pr har	pr ägofigur		pr har	pr ägofigur	
Har	ar	Har	ar	Har	ar	Har	ar	Kr.	Kr.	öre	Kr.	Kr.	öre	Kr.	Kr.	öre
7		8		9		10		11	12		13	14		15	16	
				3	96											
						6	75									
	71							2100	1491	-	3500	2485	-	1400	994	-
	65							2100	1365	-	3500	2275	-	1400	910	-
	69							1300	897	-	3500	2415	-	2200	1518	-
	89							2100	1869	-	3500	3115	-	1400	1246	-
	36							3200	1152	-	3500	1260	-	300	108	-
1	19							2500	2975	-	3500	4165	-	1000	1190	-
1	20							2100	2520	-	3500	4200	-	1400	1680	-
	25							2800	700	-	3500	875	-	700	175	-
5	94			3	96	6	75		12969	-		20790	-		7821	-
	71							2100	1491	-	3500	2485	-	1400	994	-
	71								1491	-		2485	-		994	-
	94							2100	1974	-	3500	3290	-	1400	1316	-
	94								1974	-		3290	-		1316	-
1	65							2800	4620	-	3500	5775	-	700	1155	-
	81							3200	2592	-	3500	2835	-	300	243	-
2	46								7212	-		8610	-		1398	-

Socken, by och hemman	Registernummer	Littera å kartan	Hemmanstal	Ägofigurens nummer	Delägares namn, hemvist m. m. samt ägobeskrivning
1	2	3	4	5	6
Borlunda	6 6		111/8192		Alfred Nilsson
				58	Åker, lättlera
					Summa
Borlunda	6 7		1003/8192		Alfred Nilsson
				59	Åker, lättlera
				60	D:o d:o
				61	D:o d:o
				62	D:o d:o
					Summa
					Avdelning 5.
Borlunda	6 7		1003/8192		Alfred Nilsson
				63	Åker, lättlera
				64	D:o d:o
				65	D:o d:o
				66	D:o d:o
				67	D:o d:o
				68	D:o d:o
				69	D:o d:o
				70	Grav, imp.
					Summa
Borlunda	7 1		½		Borlunda kyrka; arr. Hugo Jönsson.

PETTERSONSKA BOKTR.EFTR. SKARA

436997

Areal								Nuvarande värde			Blivande värde			Förbättringsvärde		
Åker		Äng och odlingsmark		Annan duglig mark		Impediment och högl. mark		pr har	pr ägofigur		pr har	pr ägofigur		pr har	pr ägofigur	
Har	ar	Har	ar	Har	ar	Har	ar	Kr.	Kr.	öre	Kr.	Kr.	öre	Kr.	Kr.	öre
7		8		9		10		11	12		13	14		15	16	
1	22							2100	2562	-	3500	4270	-	1400	1708	-
1	22								2562	-		4270	-		1708	-
	53							2100	1113	-	3500	1855	-	1400	742	-
	40							2800	1120	-	3500	1400	-	700	280	-
	14							2500	350	-	3500	490	-	1000	140	-
	44							3200	1408	-	3500	1540	-	300	132	-
1	51								3991	-		5285	-		1294	-
	61							2800	1708	-	3500	2135	-	700	427	-
	17							2100	357	-	3500	595	-	1400	238	-
1	35							2500	3375	-	3500	4725	-	1000	1350	-
	39							2500	975	-	3500	1365	-	1000	390	-
	97							2100	2037	-	3500	3395	-	1400	1358	-
					76											
					17											
							02									
3	49				93		02		8452	-		12215	-		3763	-

Socken, by och hemman	Registernummer	Littera å kartan	Hemmanstal	Ägofigurens nummer	Delägares namn, hemvist m. m. samt ägobeskrivning
1	2	3	4	5	6
			V	71 a	Åker, lättlera
				71 b	D:o högländ
			V	72	D:o lättlera
			V	73	D:o d:o
			V	74	D:o d:o
			V	75	D:o d:o
				76	D:o d:o
				77	D:o d:o
				78	D:o d:o
				79	D:o d:o
				80	D:o d:o
				81	D:o d:o
				82	D:o d:o
				83	D:o d:o
				84	D:o d:o
				85	D:o d:o
				86	Tomt
				87	D:o
				88	Åker, lättlera
					Summa
Skeglinge s:n.					
Skeglinge	7 3		41/512		Gustaf Ramels sterbhus m.fl.

Areal								Nuvarande värde			Blivande värde			Förbättringsvärde		
Åker		Äng och odlingsmark		Annan duglig mark		Impediment och högl. mark		pr har	pr ägofigur		pr har	pr ägofigur		pr har	pr ägofigur	
Har	ar	Har	ar	Har	ar	Har	ar	Kr.	Kr.	öre	Kr.	Kr.	öre	Kr.	Kr.	öre
7		8		9		10		11	12		13	14		15	16	
				1	87											
						1	60									
	75							2100	1575	-	3500	2625	-	1400	1050	-
	83							2100	1743	-	3500	2905	-	1400	1162	-
	57							2800	1596	-	3500	1995	-	700	399	-
	78							2500	1950	-	3500	2730	-	1000	780	-
	82							2100	1722	-	3500	2870	-	1400	1148	-
	43							2800	1204	-	3500	1505	-	700	301	-
	62							2800	1736	-	3500	2170	-	700	434	-
	49							3200	1568	-	3500	1715	-	300	147	-
	80							2800	2240	-	3500	2800	-	700	560	-
	86							2500	2150	-	3500	3010	-	1000	860	-
	53							2500	1325	-	3500	1855	-	1000	530	-
	63							3200	2016	-	3500	2205	-	300	189	-
	21							2800	588	-	3500	735	-	700	147	-
	17							2500	425	-	3500	595	-	1000	170	-
	11							2100	231	-	3500	385	-	1400	154	-
	16							2100	336	-	3500	560	-	1400	224	-
	20							3200	640	-	3500	700	-	300	60	-
8	96			1	87	1	60		23045	-		31360	-		8315	-

Socken, by och hemman	Registernummer	Littera å kartan	Hemmanstal	Ägofigurens nummer	Delägares namn, hemvist m. m. samt ägobeskrivning
1	2	3	4	5	6
					arr. Fritz Lindqvist —
				89	Åker, lättlera
				90	D:o d:o
				91	D:o d:o
					Summa
Skeglinge	av 4 2		45/384		Malte Ramel
					arr. Fritz Lindqvist
				92	Åker, lättlera
					Summa
Borlunda s:n.					Avdelning 6.
Borlunda	6 7		1003/8192		Alfred Nilsson
				93	Åker, högländ
				94	D:o d:o
				95	D:o d:o
				96	D:o d:o
				97	D:o d:o
				98	D:o d:o
					Summa
Borlunda	7 1		1/2		Borlunda kyrka; arr. Hugo Jönsson.
				99	Åker, lättlera
				100	D:o d:o

Överföres

Areal								Nuvarande värde			Blivande värde			Förbättringsvärde		
Åker		Äng och odlingsmark		Annan duglig mark		Impediment och högl. mark		pr har	pr ägofigur		pr har	pr ägofigur		pr har	pr ägofigur	
Har	ar	Har	ar	Har	ar	Har	ar	Kr.	Kr.	öre	Kr.	Kr.	öre	Kr.	Kr.	öre
7		8		9		10		11	12		13	14		15	16	
	24							2800	672	-	3500	840	-	700	168	-
	22							2800	616	-	3500	770	-	700	154	-
	04							2800	112	-	3500	140	-	700	28	-
	50								1400	-		1750	-		350	-
	10							2800	280	-	3500	350	-	700	70	-
	10								280	-		350	-		70	-
							19									
	80							2800	2240	-	3500	2800	-	700	560	-
	02							2100	42	-	3500	70	-	1400	28	-
1	04							2800	2912	-	3500	3640	-	700	728	-
1	56							2500	3900	-	3500	5460	-	1000	1560	-
	54							3200	1728	-	3500	1890	-	300	162	-
3	96						19		10822	-		13860	-		3038	-
1	59							3200	5088	-	3500	5565	-	300	477	-
1	95							2800	5460	-	3500	6825	-	700	1365	-
3	54								10548	-		12390	-		1842	-

Socken, by och hemman	Registernummer	Littera å kartan	Hemmanstal	Ägofigurens nummer	Delägares namn, hemvist m. m. samt ägobeskrivning
1	2	3	4	5	6
					Överfört
				101	Åker, lättlera
				102	D:o d:o
				103	D:o — d:o
				104	D:o d:o
				105	D:o d:o
				106	D:o d:o
				107	D:o d:o
				108	D:o d:o
				109	D:o d:o
				110	D:o d:o
				111	D:o d:o
				112	D:o d:o
				113	D:o d:o
				114	D:o d:o
				115	Grav, imp.
				116	D:o, imp.
					Summa
					Avdelning 7.
Borlunda	7^{1}		1/2		Borlunda kyrka; arr. Hugo Jönsson.
				117	Åker, lättlera
					Summa

Areal								Nuvarande värde			Blivande värde			Förbättringsvärde		
Åker		Äng och odlingsmark		Annan duglig mark		Impediment och högl. mark		pr har	pr ägofigur		pr har	pr ägofigur		pr har	pr ägofigur	
Har	ar	Har	ar	Har	ar	Har	ar	Kr.	Kr.	öre	Kr.	Kr.	öre	Kr.	Kr.	öre
7		8		9		10		11	12		13	14		15	16	
3	54								10548	-		12390	-		1842	-
1	37							3200	4384	-	3500	4795	-	300	411	-
1	25							3200	4000	-	3500	4375	-	300	375	-
1	11							2800	3108	-	3500	3885	-	700	777	-
	11							2500	275	-	3500	385	-	1000	110	-
	35							2500	875	-	3500	1225	-	1000	350	-
1	01							3200	3232	-	3500	3535	-	300	303	-
	02							3200	64	-	3500	70	-	300	6	-
1	58							3200	5056	-	3500	5530	-	300	474	-
1	29							2800	3612	-	3500	4515	-	700	903	-
	15							3200	480	-	3500	525	-	300	45	-
1	03							2800	2884	-	3500	3605	-	700	721	-
1	30							2500	3250	-	3500	4550	-	1000	1300	-
	09							3200	288	-	3500	315	-	300	27	-
	31							3200	992	-	3500	1085	-	300	93	-
							07									
							03									
14	51						10		43048	-		50785	-		7737	-
	71							2800	1988	-	3500	2485	-	700	497	-
	71								1988	-		2485	-		497	-

Socken, by och hemman	Registernummer	Littera å kartan	Hemmanstal	Ägofigurens nummer	Delägares namn, hemvist m. m. samt ägobeskrivning
1	2	3	4	5	6
Borlunda	6 7		1003/8192		Alfred Nilsson
				118	Grav, imp.
				119	Åker, lättlera
				120	D:o d:o
				121	Tomt och trädgård
				122	D:o d:o
				123	D:o d:o
				124	Åker, lättlera
				125	D:o d:o
				126	D:o d:o
				127	D:o d:o
					Summa
Borlunda	5 6		9/640		Anders Nilsson, Anna Nilsson och Tora Nilsson.
				128	Åker, lättlera
				129	D:o imp.
					Summa
					Avdelning 8.
Borlunda	5 5		9/640		Anders Nilsson, Anna Nilsson och Tora Nilsson.
				130	Åker, lättlera
				131	D:o d:o
					Summa

PETTERSONSKA BOKTR. EFTR. SKARA

Areal								Nuvarande värde			Blivande värde			Förbättringsvärde		
Åker		Äng och odlingsmark		Annan duglig mark		Impediment och högl. mark		pr har	pr ägofigur		pr har	pr ägofigur		pr har	pr ägofigur	
Har	ar	Har	ar	Har	ar	Har	ar	Kr.	Kr.	öre	Kr.	Kr.	öre	Kr.	Kr.	öre
7		8		9		10		11	12		13	14		15	16	
							02									
	35							2800	980	-	3500	1225	-	700	245	-
	11							2100	231	-	3500	385	-	1400	154	-
	12							2500	300	-	3500	420	-	1000	120	-
	03							2500	75	-	3500	105	-	1000	30	-
	05							1300	65	-	3500	175	-	2200	110	-
	02							1700	34	-	3500	70	-	1800	36	-
	08							2100	168	-	3500	280	-	1400	112	-
	09							1700	153	-	3500	315	-	1800	162	-
	34							2100	714	-	3500	1190	-	1400	476	-
1	19						02		2720	-		4165	-		1445	-
	99							2800	2772	-	3500	3465	-	700	693	-
							01									
	99						01		2772	-		3465	-		693	-
	38							2800	1064	-	3500	1330	-	700	266	-
	48							2800	1344	-	3500	1680	-	700	336	-
	86								2408	-		3010	-		602	-

Socken, by och hemman	Registernummer	Littera å kartan	Hemmanstal	Ägofigurens nummer	Delägares namn, hemvist m. m. samt ägobeskrivning
1	2	3	4	5	6
Borlunda	5 4		9/640		Anders Nilsson, Anna Nilsson och Tora Nilsson.
				132	Åker, lättlera
					Summa
Borlunda	5 3		9/640		Anders Nilsson, Anna Nilsson Tora Nilsson.
				133	Åker, lättlera
					Summa
Borlunda	5 2		11/160		Anders Nilsson, Anna Nilsson och Tora Nilsson.
				134	Åker, lättlera
					Summa
Borlunda	7 1		1/2		Borlunda kyrka; arr. Hugo Jönsson.
				135	Åker, lättlera
				136	D:o d:o
				137	D:o d:o
				138	D:o d:o
				139	D:o d:o
				140	D:o d:o
				141	Grav, imp.
					Summa
					Sammandrag.
Gårdstånga s:n.					Avdelning 1.
Viderup	av 1 1		5 339/1536	1-10a	Malte Ramel
					Summa för avd. 1.

PETTERSONSKA BOKTR. EFTR. ÖRÄRA

436997

Areal								Nuvarande värde			Blivande värde			Förbättringsvärde		
Åker		Ång och odlingsmark		Annan duglig mark		Impediment och högl. mark		pr har	pr ägofigur		pr har	pr ägofigur		pr har	pr ägofigur	
Har	ar	Har	ar	Har	ar	Har	ar	Kr.	Kr.	öre	Kr.	Kr.	öre	Kr.	Kr.	öre
7		8		9		10		11	12		13	14		15	16	
	79							3400	2686	-	3500	2765	-	100	79	-
	79								2686	-		2765	-		79	-
1	44							3450	4968	-	3500	5040	-	50	72	-
1	44								4968	-		5040	-		72	-
2	60							3475	9035	-	3500	9100	-	25	65	-
2	60								9035	-		9100	-		65	-
	57							2500	1425	-	3500	1995	-	1000	570	-
	55							2500	1375	-	3500	1925	-	1000	550	-
	07							3200	224	-	3500	245	-	300	21	-
					07											
					42											
					46											
							02									
1	19				95		02		3024	-		4165	-		1141	-
5	40			6	98		05		11105	-		18900	-		7795	-
5	40			6	98		05		11105	-		18900	-		7795	-

Socken, by och hemman	Registernummer	Littera å kartan	Hemmanstal	Ägofigurens nummer	Delägares namn, hemvist m. m. samt ägobeskrivning
1	2	3	4	5	6
					Avdelning 2.
Borlunda s:n.					
Borlunda	8^{3}		7/32	11-16	Tage Andersson
					Summa för avd. 2.
					Avdelning 3.
Borlunda	8^{2}		7/32	17	Thure Salmonsson
Skeglinge s:n.					
Skeglinge	av 4^{3}		227/512	18-20	Malte Ramel
Gårdstånga s:n.					
Viderup	av 1^{1}		5 339/1536	21-28, 10 b, 41 a	Dens.
					Summa för avd. 3.
					Avdelning 4.
Viderup	av 1^{1}		5 339/1536	29-40, 41 b--43	Malte Ramel
Skeglinge s:n.					
Skeglinge	av 4^{3}		227/512	44-53	Dens.
Borlunda s:n.					
Borlunda	6^{4}		111/8192	54	Dens.
D:o	6^{5}		111/8192	55	Dens.
D:o	6^{3}		253/4096	56-57	Edla Persson
D:o	6^{6}		111/8192	58	Alfred Nilsson
D:o	6^{7}		1003/8192	59-62	Dens.
					Summa för avd. 4.

Areal								Nuvarande värde			Blivande värde			Förbättringsvärde		
Åker		Äng och odlingsmark		Annan duglig mark		Impediment och högl. mark		pr har	pr ägofigur		pr har	pr ägofigur		pr har	pr ägofigur	
Har	ar	Har	ar	Har	ar	Har	ar	Kr.	Kr.	öre	Kr.	Kr.	öre	Kr.	Kr.	öre
7		8		9		10		11	12		13	14		15	16	
7	03								18795	-		24605	-		5810	-
7	03								18795	-		24605	-		5810	-
	53								1484	-		1855	-		371	-
1	75								4447	-		6125	-		1678	-
3	32					4	83		7440	-		11620	-		4180	-
5	60					4	83		13371	-		19600	-		6229	-
6	81			6	60				11983	-		23835	-		11852	-
5	94			3	96	6	75		12969	-		20790	-		7821	-
	71								1491	-		2485	-		994	-
	94								1974	-		3290	-		1316	-
2	46								7212	-		8610	-		1398	-
1	22								2562	-		4270	-		1708	-
1	51								3991	-		5285	-		1294	-
19	59			10	65	6	75		42182	-		68565	-		26383	-

Socken, by och hemman	Registernummer	Littera å kartan	Hemmanstal	Ägofigurens nummer	Delägares namn, hemvist m. m. samt ägobeskrivning
1	2	3	4	5	6
					Avdelning 5.
Borlunda	6 7		1003/8192	63-70	Alfred Nilsson
D:o	7 1		1/2	71-88	Borlunda kyrka; arr. Hugo Jönsson
Skeglinge s:n.					
Skeglinge	7 3		41/512	89-91	Gustaf Ramels sterbhus m.fl. arr. Fritz Lindqvist
D:o	av 4 2		45/384	92	Malte Ramel; arr. Fritz Lindqvist
					Summa för avd. 5.
Borlunda s:n.					Avdelning 6.
Borlunda	6 7		1003/8192	93-98	Alfred Nilsson
D:o	7 1		1/2	99-116	Borlunda kyrka; arr. Hugo Jönsson
					Summa för avd. 6.
					Avdelning 7.
Borlunda	7 1		1/2	117	Borlunda kyrka; arr. Hugo Jönsson
D:o	6 7		1003/8192	118-127	Alfred Nilsson
D:o	5 6		9/640	128, 129	Anders Nilsson, Anna Nilsson och Tora Nilsson
					Summa för avd. 7.
					Avdelning 8.
Borlunda	5 5		9/640	130, 131	Anders Nilsson, Anna Nilsson och Tora Nilsson
D:o	5 4		9/640	132	Des.

PETTERSONSKA BOKTR.EFTR. ÖKARA

Överföres

436997

Areal								Nuvarande värde			Blivande värde			Förbättringsvärde		
Åker		Äng och odlingsmark		Annan duglig mark		Impediment och högl. mark		pr har	pr ägofigur		pr har	pr ägofigur		pr har	pr ägofigur	
Har	ar	Har	ar	Har	ar	Har	ar	Kr.	Kr.	öre	Kr.	Kr.	öre	Kr.	Kr.	öre
7		8		9		10		11	12		13	14		15	16	
3	49				93		02		8452	-		12215	-		3763	-
8	96			1	87	1	60		23045	-		31360	-		8315	-
	50								1400	-		1750	-		350	-
	10								280	-		350	-		70	-
13	05			2	80	1	62		33177	-		45675	-		12498	-
3	96						19		10822	-		13860	-		3038	-
14	51						10		43048	-		50785	-		7737	-
18	47						29		53870	-		64645	-		10775	-
	71								1988	-		2485	-		497	-
1	19						02		2720	-		4165	-		1445	-
	99						01		2772	-		3465	-		693	-
2	89						03		7480	-		10115	-		2635	-
	86								2408	-		3010	-		602	-
	79								2686	-		2765	-		79	-
1	65								5094	-		5775	-		681	-

Socken, by och hemman	Registernummer	Littera å kartan	Hemmanstal	Ägofigurens nummer	Delägares namn, hemvist m. m. samt ägobeskrivning
1	2	3	4	5	6
					Överfört
Borlunda	5 3		9/640	133	Anders Nilsson, Anna Nilsson och Tora Nilsson
D:o	5 2		11/160	134	Des.
D:o	7 1		1/2	135--141	Borlunda kyrka; arr. Hugo Jönsson
					Summa för avd. 8.
					Summa för hela företaget

PETTERSONSKA BOKTR.EFTR.
EKARA

436997

Areal								Nuvarande värde			Blivande värde			Förbättringsvärde		
Åker		Äng och odlingsmark		Annan duglig mark		Impediment och högl. mark		pr har	pr ägofigur		pr har	pr ägofigur		pr har	pr ägofigur	
Har	ar	Har	ar	Har	ar	Har	ar	Kr.	Kr.	öre	Kr.	Kr.	öre	Kr.	Kr.	öre
7		8		9		10		11	12		13	14		15	16	
1	65								5094	-		5775	-		681	-
1	44								4968	-		5040	-		72	-
2	60								9035	-		9100	-		65	-
1	19				95		02		3024	-		4165	-		1141	-
6	88				95		02		22121	-		24080	-		1959	-
78	91			21	38	13	59		202101	-		276185	-		74084	-

Borlunda den 7 juli 1948.

Å tjänstens vägnar;

C. H. Wallér

Statens lantbruksingenjör.

Gode män.

Gode men

Ett. Persson

Ett
Ots I:16

Socken, by och hemman	Registernummer	Littera å kartan	Hemmanstal	Ägofigurens nummer	Delägares namn, hemvist m. m. samt ägobeskrivning
1	2	3	4	5	6

PETTERSONSKA BOKTR.EFTR.
SKARA

436997

Bil. B.

Värderingslängd

för

brukningsbåtnad.

Socken, by och hemman.	Register nr.	Mantal.	Ägofigurer, nr.	Ägare och arrendators namn.
1.	2.	3.	4.	5.
Gårdstånga s:n.				Avdelning 1.
Viderup	av 1[1]	5 339/1536	1-6, 8a-10a	Malte Ramel
				Summa
				Avdelning 4.
Viderup	av 1[1]	5 339/1536	29-40,41b, 42-43	Malte Ramel
Skeglinge s:n.				
Skeglinge	av 4[3]	227/512	44-45a, 46-53	Malte Ramel
Borlunda s:n.				
Borlunda	6[4]	111/8192	54	Malte Ramel
Borlunda	6[5]	111/8192	55	Malte Ramel
Borlunda	6[3]	253/4096	56-57	Edla Persson
Borlunda	6[6]	111/8192	58	Alfred Nilsson
				Summa
				Avdelning 5.
Borlunda	6[7]	1003/8192	65-69	Alfred Nilsson
Borlunda	7[1]	1/2	71a, 72-75	Borlunda kyrka; arr. Hugo Jönsson
				Summa

Mark, som vinner bruknings-båtnad.	Brukningsbåtnadens värde		Anmärkningar.
	per ha.	per fastighet eller bruknings-del.	
Ha	Kr.	Kr.	
6.	7.	8.	9.
12.38	200.-	2476.-	
12.38		2476.-	
13.50	240.-	3240.-	
9.90	240.-	2376,-	
-.71	100.-	71.-	
-.94	100.-	94.-	
2.46	100.-	246.-	
1.22	100.-	122.-	
28.73		6149.-	
3.64	250.-	910.-	
4.80	220.-	1056.-	
8.44		1966.-	

1.	2.	3.	4.	5.
				Avdelning 6.
Borlunda	7^1	1/2	100-101, 107	Borlunda kyrka; arr. Hugo Jönsson
				Summa
				Avdelning 8.
Borlunda	7^1	1/2	135-140	Borlunda kyrka; arr. Hugo Jönsson
				Summa
				Summa för alla avdelningar

6.	7.	8.	9.
3.34	200.-	668.-	
3.34		668.-	
2.14	300.-	642.-	
2.14		642.-	
55.05		11901.-	

Borlunda den 7 juli 1948.

Å tjänstens vägnar:
C.H. Waller
C.H. Waller

Statens lantbruksingenjör.

Sture Bynke

Alb. Persson

Gode män.

Roll 6.26

Bil. C.

Sammandrag av värderingslängder

för

alstringsbåtnad och brukningsbåtnad.

Socken, by och hemman	Re-gis-ter-nr.	Man-tal.	Ägofi-gurer, nr.	Ägares och arrendators namn.
1.	2.	3.	4.	5.
Gårdstånga s:n.				Avdelning 1.
Viderup	av 1[1]	5 339/1536	1-10a	Malte Ramel
				Summa
Borlunda s:n.				Avdelning 2.
Borlunda	8[3]	7/32	11-16	Tage Andersson
				Summa
				Avdelning 3.
Borlunda	8[2]	7/32	17	Thure Salmonsson
Skeglinge s:n.				
Skeglinge	av 4[3]	227/512	18-20	Malte Ramel
Gårdstånga s:n.				
Viderup	av 1[1]	5 339/1536	21-28, 10b, 41a	Dens.
				Summa
				Avdelning 4.
Viderup	av 1[1]	5 339/1536	29-40, 41b-43	Malte Ramel
Skeglinge s:n.				
Skeglinge	av 4[3]	227/512	44-53	Dens.
Borlunda s:n.				
Borlunda	6[4]	111/8192	54	Dens.
				Överföres

Mark, som vinner båtnad				Värdet av båtnaden		
Endast alstrings-båtnad.	Såväl alstrings- som bruk-nings-båtnad.	Summa	Mark, som ej vinner båtnad.	Alstrings-båtnad.	Bruk-nings-båtnad.	Summa
Há	Ha	Ha	Ha	Kr	Kr	Kr
6.	7.	8.	9.	10.	11.	12.
	12.38	12.38	-.05	7795.-	2476.-	10271.-
	12.38	12.38	-.05	7795.-	2476.-	10271,-
7.03		7.03		5810.-		5810.-
7.03		7.03		5810.-		5810.-
-.53		-.53		371.-		371.-
1.75		1.75		1678.-		1678.-
3.32		3.32	4.83	4180.-		4180.-
5.60		5.60	4.83	6229.-		6229.-
	13.50	13.50		11852.-	3240.-	15092.-
	9.90	9.90	6.75	7821.-	2376.-	10197.-
	-.71	-.71		994.-	71.-	1065.-
	24.11	24.11	6.75	20667.-	5687.-	26354.-

1.	2.	3.	4.	5.
				Överfört
Borlunda	6^5	111/8192	55	Malte Ramel
D:o	6^3	253/4096	56-57	Edla Persson
D:o	6^6	111/8192	58	Alfred Nilsson
D:o	6^7	1003/8192	59-62	Dens.
				Summa
				Avdelning 5.
Borlunda	6^7	1003/8192	63-70	Alfred Nilsson
D:o	7^1	1/2	71a-88	Borlunda kyrka;
				arr: Hugo Jönsson
Skeglinge s:n.				
Skeglinge	7^3	41/512	89-91	Gustaf Ramels sterbhus m. fl.
				arr: Fritz Lindqvist
D:o	av 4^2	45/384	92	Malte Ramel;
				arr: Fritz Lindqvist
				Summa
Borlunda s:n.				Avdelning 6.
Borlunda	6^7	1003/8192	93-98	Alfred Nilsson
D:o	7^1	1/2	99-116	Borlunda kyrka;
				arr: Hugo Jönsson
				Summa
				Avdelning 7.
Borlunda	7^1	1/2	117	Borlunda kyrka;

6.	7.	8.	9.	10.	11.	12.
	24.11	24.11	6.75	20667.-	5687.-	26354.-
	-.94	-.94		1316.-	94.-	1410.-
	2.46	2.46		1398.-	246.-	1644.-
	1.22	1.22		1708.-	122.-	1830.-
1.51		1.51		1294 -		1294.-
1.51	28.73	30.24	6.75	26383.-	6149.-	32532.-
-.78	3.64	4.42	-.02	3763.-	910.-	4673.-
6.03	4.80	10.83	1.60	8315.-	1056.-	9371.-
-.50		-.50		350,-		350.-
-.10		-.10		70.-		70.-
7.41	8.44	15.85	1.62	12498.-	1966.-	14464.-
3.96		3.96	-.19	3038.-		3038.-
11.17	3.34	14.51	-.10	7737.-	668,-	8405.-
15.13	3.34	18.47	-.29	10775.-	668.-	11443.-

1.	2.	3.	4.	5.
				arr: Hugo Jönsson
Borlunda	6^{7}	$\frac{1003}{8192}$	118-127	Alfred Nilsson
D:o	5^{6}	$\frac{9}{640}$	128-129	Anders Nilsson, Anna Nilsson och Tora Nilsson
				Summa
				Avdelning 8.
Borlunda	5^{5}	$\frac{9}{640}$	130-131	Anders Nilsson, Anna Nilsson och Tora Nilsson
D:o	5^{4}	$\frac{9}{640}$	132	Desamma
D:o	5^{3}	$\frac{9}{640}$	133	Desamma
D:o	5^{2}	$\frac{11}{160}$	134	Desamma
D:o	7^{1}	1/2	135-141	Borlunda kyrka; arr. Hugo Jönsson
				Summa
				Summa för hela företaget

6.	7.	8.	9.	10.	11.	12.
-.71		-.71		497.-		497.-
1.19		1.19	-.02	1445.-		1445.-
-.99		-.99	-.01	693.-		693.-
2.89		2.89	-.03	2635.-		2635.-
-.86		-.86		602.-		602.-
-.79		-.79		79.-		79.-
1.44		1.44		72.-		72.-
2.60		2.60		65.-		65.-
	2.14	2.14	-.02	1141.-	642.-	1783.-
5.69	2.14	7.83	-.02	1959.-	642.-	2601.-
45.26	55.03	100.29	13.59	74084.-	11901.-	85985.-

Borlunda den 7 juli 1948.

Å tjänstens vägnar

C. H. Wallér

Statens lantbruksingenjör.

Gode män.

KOSTNADSFÖRSLAG

Läge	Längd m.	Arbete, jordart m. m.	Antal	à-pris	Kostnad kronor	Kostnad öre	Kostnad kronor	Kostnad öre	Summa kronor	Summa öre
		Huvudavlopp.								
		Dikessträckan A-B.								
Schaktningsarbete m.m.										
2+00- -2+50	50	Upprensning av det nuvarande floddiket m	50	1.-	50	-				
2+50- -5+27= = 110+00	277	Schaktning, ngt. sandbl. lera m^3	600	3.-	1800	-	1850	-		
Tills.	327 m.									
Diverse arbeten.										
		Rothuggning och borttagning av träd och buskar					40	-		
Ersättningar:										
		Ersättning för markförlust; till ägaren av Örtofta 5^4, Johan Nilsson m^2	230	0.40	92	-				
		Ersättning för intrång genom upplag; till ägaren av Örtofta 5^4, Johan Nilsson m^3	600	1.-	600	-	692	-		
Oförutsett och arbetsledning							118	-	2700	-
		Dikessträckan B-C.								
Schaktningsarbete, rör m.m.										
5+27= =110+00- -6+00	73	Cementrör; 28". m	73	17.-	1241	-				
Övf.	73	Överföres			1241	-			2700	-

K. Lantbruksstyrelsens formulär K 81 n.
12. 1945. 20000.

STATENS REPRODUKTIONSANSTALT
561345

Läge	Längd m.	Arbete, jordart m. m.	Antal	à-pris	Kostnad kronor	Kostnad öre	Kostnad kronor	Kostnad öre	Summa kronor	Summa öre
		Överfört			1241	-			2700	-
		Schaktning, stämpling, rörläggning, höljning m	73	7.50	547	50				
6+00--7+75= =120+00	175	Cementrör; 28" m	175	17.-	2975	-				
		Schaktning, stämpling, rörläggning, höljning m	175	6.-	1050	-	5813	50	-	
Tills.	248 m.									
Diverse arbeten.										
		Ommurning av rörutloppet vid 5+27 = 110+00 samt stensättning av det öppna avloppets botten och slänter. Utföres enligt typritning st	1	400	400	-				
		Brunnar 48" med kopplingar vid 5+92 och 6+90 st	2	220	440	-				
		Brunn 60" med kopplingar; vid 7+75 = 120+00 st	1	300	300	-	1140	-		
Oförutsett och arbetsledning c:a 20 %							1446	50	8400	-
		Dikessträckan C-D-E.								
Schaktningsarbete, rör m.m.										
7+75= =120+00--8+48	73	Cementrör; 28" m	73	17.-	1241	-				
Övf.	73	Överföres			1241	-			11100	-

KOSTNADSFÖRSLAG

Läge	Längd m.	Arbete, jordart m. m.	Antal	à-pris	Kostnad kronor	Kostnad öre	Kostnad kronor	Kostnad öre	Summa kronor	Summa öre
Övf.	73	Överfört			1241	-			11100	-
		Schaktning, stämpling,								
		rörläggning, höljning m	73	5.50	401	50				
8+48- -11+00	252	Cemehtrör; 28" m	252	17.-	4284	-				
		Schaktning, stämpling,								
		rörläggning, höljning m	252	4.75	1197	-				
11+00- -12+07	107	Cementrör; 21" m	107	11.-	1177	-				
		Schaktning, stämpling,								
		rörläggning, höljning m	107	3.25	347	75				
12+07- -12+15= =130+00	8	Den nuvarande trumman för								
		vägen Viderup-Ellinge								
		eller väg 1264 rives och								
		ersättes med en ny trum-								
		ma av 60 cm. rör. Arbetet								
		utföres av Vägförvalt-								
		ningen			- -	-				
12+15= =130+00- -131+57= =13+91	157	Cementrör; 21" m	157	11.-	1727	-				
		Schaktning, stämpling,								
		rörläggning, höljning m	157	9.-	1413	-				
131+57= =13+91- -15+38	147	Cementrör; 21" m	147	11.-	1617	-				
		Schaktning, stämpling,								
		rörläggning, höljning m	147	4.-	588	-				
Övf.	744	Överföres			13993	25			11100	-

Läge	Längd m.	Arbete, jordart m. m.	Antal	à-pris	Kostnad kronor	Kostnad öre	Kostnad kronor	Kostnad öre	Summa kronor	Summa öre
Övf.	744	Överfört			13993	25			11100	-
15+38- -17+50	212	Cementrör; 18" m	212	8.25	1749	-				
		Schaktning, stämpling,								
		rörläggning, höljning m	212	3.25	689	-				
17+50- -20+20= =90+00	270	Cementrör; 18" m	270	8.25	2227	50				
		Schaktning, stämpling,								
		rörläggning, höljning m	270	3.50	945	-	19603	75		
Tills.	1226	meter.								
Diverse arbeten.										
		Rothuggning och borttag-								
		ning av träd och buskar			140	-				
		Brunnar 48" med kopplingar;								
		vid 8+48,9+84 och 20+								
		+20 = 90+00 st.	3	220	660	-				
		Brunnar 40" med kopplingar;								
		vid 11+00,11+69,131+57=								
		=13+91 och 15+38 st.	4	160	640	-				
		Brunnar 32" med kopplingar;								
		vid 16+20,17+50,18+04								
		samt 19+30 st.	4	95	380	-				
		Anslutningsbrunnar vid								
		nerströms- och uppströms-								
		Överföres			1820	-	19603	75	11100	-

KOSTNADSFÖRSLAG

Läge	Längd m.	Arbete, jordart m. m.		Antal	à-pris	Kostnad kronor	Kostnad öre	Kostnad kronor	Kostnad öre	Summa kronor	Summa öre
		Överfört				1820	-	19603	75	111.00	-
		sidorna av den nya trum-									
		man för vägen Viderup-									
		Ellinge eller väg 1264;									
		vid 12+07 och 12+15=130+									
		+00. Utföras av Vägför-									
		valtningen				-	-	1820	-		
Ersättningar:											
		Ersättning till Vägför-									
		valtningen för ombygg-									
		nad av trumma med an-									
		slutningsbrunnar för									
		allmänna vägen Viderup-									
		Ellinge eller väg 1264.						1000	-		
Oförutsett och arbetsledning c:a 20%								4276	25	26700	-
		Dikessträckan E-F-G-H.									
Schaktningsarbete, rör m.m.											
20+20= =90+00- -21+60	140	Cementrör; 15"	m	140	6.50	910	-				
		Schaktning, stämpling,									
		rörläggning, höljning	m	140	5.50	770	-				
21+60- -23+17= =70+00	157	Cementrör; 15"	m	157	6.50	1020	50				
		Schaktning, stämpling,									
Övf.	297	Överföres				2700	50			37800	-

Läge	Längd m.	Arbete, jordart m. m.	Antal	à-pris	Kostnad kronor	Kostnad öre	Kostnad kronor	Kostnad öre	Summa kronor	Summa öre
Övf.	297	Överfört			2700	50			37800	-
		rörläggning, höljning m	157	6.-	942	-				
70+00= =23+17- -23+92	75	Cementrör; 15" m	75	6.50	487	50				
		Schaktning, stämpling,								
		rörläggning, höljning m	75	4.50	337	50				
23+92- -24+86= =80+00	94	Cementrör; 12" m	94	5.-	470	-				
		Schaktning, stämpling,								
		rörläggning, höljning m	94	3.-	282	-				
80+00= =24+86- -25+85	99	Cementrör; 8" m	99	3.-	297	-				
		Schaktning, stämpling,								
		rörläggning, höljning m	99	3.75	371	25				
25+85- -27+20	135	Cementrör; 6" m	135	1.90	256	50				
		Schaktning, stämpling,								
		rörläggning, höljning m	135	3.50	472	50				
27+20- -28+50	130	Cementrör; 6" m	130	1.90	247	-				
		Schaktning, stämpling,								
		rörläggning, höljning m	130	2.75	357	50				
28+50- -29+55	105	Cementrör; 6" m	105	1.90	199	50				
		Schaktning, stämpling,								
		rörläggning, höljning m	105	3.-	315	-	7735	75		
Tills.	935 meter.									
Diverse arbeten.										
		Förstärkning av rörbädden								
		Överföres					7735	75	37800	-

KOSTNADSFÖRSLAG

Läge	Längd m.	Arbete, jordart m. m.	Antal	à-pris	Kostnad kronor	Kostnad öre	Kostnad kronor	Kostnad öre	Summa kronor	Summa öre
		Överfört					7735	75	37800	-
		å sträckan 23+00-24+50 genom träunderlag och gruspettning; förslagsvis			600	-				
		Brunnar 32" med kopplingar; vid 21+60, 23+17=70+00, 23+92 och 24+86=80+00 st	4	95	380	-				
		Brunnar 24" med kopplingar; vid 25+85,26+59,27+20, 28+15,28+90,29+21 och 29+55 st	7	70	490	-	1470	-		
Oförutsett och arbetsledning m.m. c:a 20%							1794	25	11000	-
		Sidoavlopp.								
		Dikessträckan B-I.								
Schaktningsarbete, rör m.m.										
5+27= =110+00- -111+00	100	Cementrör; 15" m	100	6.50	650	-				
		Schaktning, stämpling, rörläggning, höljning m	100	5.-	500	-				
111+00- -112+00	100	Cementrör; 8" m	100	3.-	300	-				
		Schaktning, stämpling, rörläggning, höljning m	100	2.50	250	-				
112+00- -114+10	210	Cementrör; 8" m	210	3.-	630	-				
Övf.	410	Överföres			2330	-			48800	-

K. Lanthrukssty relsens formulär K 81 n.
12. 1945. 20000.

STATENS REPRODUKTIONSANSTALT
561345

Läge	Längd m.	Arbete, jordart m. m.	Antal	à-pris	Kostnad kronor	Kostnad öre	Kostnad kronor	Kostnad öre	Summa kronor	Summa öre
Övf.	410	Överfört			2330	-			48800	-
		Schaktning, stämpling,								
		rörläggning, höljning m	210	3.-	630	-				
114+10- -116+15	205	Cementrör; 6" m	205	1.90	389	50				
		Schaktning, stämpling,								
		rörläggning, höljning m	205	2.50	512	50	3862	-		
Tills.	615	meter.								
Diverse arbeten.										
		Ommurning av rörutloppet								
		vid 5+27=110+00; kost-								
		naderna upptagna under								
		dikessträckan B-C								
		Brunn 32" med kopplingar;								
		vid 111+00 st.	1	95.-	95	-				
		Brunnar 24" med kopplingar;								
		vid 113+00, 114+10,								
		115+00 samt 116+15 st	4	70.-	280	-	375	-		
Oförutsett och arbetsledning c:a 20 %							763	-	5000	-
		Dikessträckan C-K.								
Schaktningsarbete, rör m.m.										
7+75= =120+00- -122+11	211	Cementrör; 12" m	211	5.-	1055	-				
		Schaktning, stämpling,								
		rörläggning, höljning m	211	4.25	896	75				
Övf.	211	Överföres			1951	75			53800	-

KOSTNADSFÖRSLAG

Läge	Längd m.	Arbete, jordart m. m.	Antal	å-pris	Kostnad kronor	Kostnad öre	Kostnad kronor	Kostnad öre	Summa kronor	Summa öre
Övf.	211	Överfört			1951	75			53800	-
122+11- -123+50	139	Cementrör; 8" m	139	3.-	417	-				
		Schaktning, stämpling,								
		rörläggning, höljning m	139	3.25	451	75				
123+50- -124+83	133	Cementrör; 8" m	133	3.-	399	-				
		Schaktning, stämpling,								
		rörläggning, höljning m	133	3.50	465	50				
124+83- -124+91	8	Den nuvaramde trumman								
		för vägen Viderup-Ellinge								
		eller väg 1264, utförd								
		av 8" rör, bibehålles								
		oförändrad. Trumman reusas								
		och befrias från slam m	8	3.-	24	-				
124+91- -125+59	68	Cementrör; 8" m	68	3.-	204	-				
		Schaktning, stämpling,								
		rörläggning, höljning m	68	3.-	204	-	4117	-		
Tills.	559	meter.								
Diverse arbeten.										
		Brunn 32" med kopplingar;								
		vid 122+11 st.	1	95.-	95	-				
		Brunnar 24" med kopplingar;								
		vid 123+50 och 125+59								
		st.	2	70.-	140	-				
		Överföres			235	-	4117	-	53800	-

Läge	Längd m.	Arbete, jordart m. m.	Antal	à-pris	Kostnad kronor	Kostnad öre	Kostnad kronor	Kostnad öre	Summa kronor	Summa öre
		Överfört			235	-	4117	-	53800	-
		Anslutningsbrunnar vid nerströms- och uppströmssidorna av trumman för vägen Viderup-Ellinge eller väg 1264; vid 124+83 och 124+91. Utföras av Vägförvaltningen			-	-	235	-		
Ersättningar.										
		Ersättning till Vägförvaltningen för anslutningsbrunnar vid nerströms- och uppströmssidorna av trumma för vägen Viderup-Ellinge eller väg 1264 m.m.					200	-		
Oförutsett och arbetsledning c:a 20 %							848	-	5400	-
		Dikessträckan E-L-M-N.								
Schaktningsarbete, rör m.m.										
20+20= =90+00- -91+50	150	Cementrör; 15" m	150	6.50	975	-				
		Schaktning, stämpling, rörläggning, höljning m	150	5.25	787	50				
Övf.	150	Överföres			1762	50			59200	-

KOSTNADSFÖRSLAG

Läge	Längd m.	Arbete, jordart m. m.		Antal	à-pris	Kostnad kronor	Kostnad öre	Kostnad kronor	Kostnad öre	Summa kronor	Summa öre
Övf.	150	Överfört				1762	50			59200	-
91+50- -92+92= =100+00	142	Cementrör; 12"	m	142	5.-	710	-				
		Schaktning, stämpling,									
		rörläggning, höljning	m	142	4.25	603	50				
100+00= =92+92- -94+56= =34+45= =40+00	164	Cementrör; 12"	m	164	5.-	820	-				
		Schaktning, stämpling,									
		rörläggning, höljning	m	164	3.75	615	-				
34+45=94+ +56=40+00- -42+00	200	Cementrör; 9"	m	200	3.40	680	-				
		Schaktning, stämpling,									
		rörläggning, höljning	m	200	3.25	650	-				
42+00- -43+50	150	Cementrör; 9"	m	150	3.40	510	-				
		Schaktning, stämpling,									
		rörläggning, höljning	m	150	4.50	675	-				
43+50- -44+60	110	Cementrör; 6"	m	110	1.90	209	-				
		Schaktning, stämpling,									
		rörläggning, höljning	m	110	3.25	357	50	7592	50		
Tills.	916 m.										
Diverse arbeten.											
		Brunnar 32" med kopplingar,									
		vid 91+50, 92+92=100+00									
		och 94+56=34+45=40+00									
			st.	3	95.-	285	-				
		Överföres				285	-	7592	50	59200	-

K. Lantbruksstyrelsens formulär K 81 n.
12. 1945. 20000.

STATENS REPRODUKTIONSANSTALT
561345

Läge	Längd m.	Arbete, jordart m. m.	Antal	à-pris	Kostnad kronor	Kostnad öre	Kostnad kronor	Kostnad öre	Summa kronor	Summa öre
		Överfört			285	-	7592	50	59200	-
		Brunnar 24" med kopplingar;								
		vid 41+50,43+50 och								
		44+60 st.	3	70	210	-				
		Brunn 24" med kopplingar								
		och intag för dagvat-								
		ten; vid 42+78 st.	1	100	100	-	595	-		
Oförutsett och arbetsledning c:a 20 %							1612	50	9800	-
		Dikessträckan L-R.								
Schaktningsarbete, rör m.m.										
92+92= =100+00- -100+78	78	Cementrör; 8" m	78	3.00	234	-				
		Schaktning, stämpling,								
		rörläggning, höljning m	78	3.00	234	-				
100+78- -102+25	147	Cementrör; 6" m	147	1.90	279	30				
		Schaktning, stämpling,								
		rörläggning, höljning m	147	3.25	477	75				
102+25- -102+78	53	Cementrör; 6" m	53	1.90	100	70				
		Schaktning, stämpling,								
		rörläggning, höljning m	53	3.75	198	75	1524	50		
Tills.	278 meter.									
Diverse arbeten.										
		Brunnar 24" med kopplingar;								
		vid 100+78 och 102+78								
		Överföres					1524	50	69000	-

KOSTNADSFÖRSLAG

Läge	Längd m.	Arbete, jordart m. m.	Antal	à-pris	Kostnad kronor	Kostnad öre	Kostnad kronor	Kostnad öre	Summa kronor	Summa öre
		Överfört					1524	50	69000	-
		st.	2	70	140	-				
		Brunn 24" med kopplingar								
		och dagvattenintag;								
		vid 102+25 st.	1	100	100	-	240	-		
Oförutsett och arbetsledning c:a 20%							335	50	2100	-
		Dikessträckan M-S.								
Schaktningsarbete, rör m.m.										
94+56= =40+00= =34+45- -36+65	220	Cementrör; 12" m	220	5.00	1100	-				
		Schaktning, stämpling,								
		rörläggning, höljning m	220	2.75	605	-	1705	-		
Tills.	220 meter.									
Diverse arbeten.										
		Brunnar 24" med kopplingar;								
		vid 35+50 och 36+65 st	2	70	140	-				
		Rothuggning och borttag-								
		ning av träd och buskar			25	-	165	-		
Oförutsett och arbetsledning c:a 20 %							330	-	2200	-
		Dikessträckan F-O.								
Schaktningsarbete, rör m.m.										
23+17=70+ +00-71+07	107	Cementrör; 6" m	107	1.90	203	30				
		Schaktning, stämpling,								
		rörläggning, höljning m	107	2.25	240	75	444	05		
Tills.	107 meter.	Överföres					444	05	73300	-

K. Lantbruksstyrelsens formulär K 81 n.
12. 1945. 20000.

STATENS REPRODUKTIONSANSTALT
561345

Läge	Längd m.	Arbete, jordart m. m.	Antal	à-pris	Kostnad kronor	Kostnad öre	Kostnad kronor	Kostnad öre	Summa kronor	Summa öre
		Överfört					444	05	73300	-
Diverse arbeten.										
		Brunn 24" med kopplingar;								
		vid 71+07 st.	1	70.-			70	-		
Oförutsett och arbetsledning c:a 20 %							85	95	600	-
		Dikessträckan G-P.								
Schaktningsarbete, rör m.m.										
24+86= =80+00- -80+80	80	Cementrör; 8" m	80	3.00	240	-				
		Schaktning, stämpling,								
		rörläggning, höljning m	80	3.00	240	-	480	-		
Tills.	80 meter.									
Diverse arbeten.										
		Brunn 24" med kopplingar;								
		vid 80+80 st	1	70			70	-		
Oförutsett och arbetsledning c:a 20%							150	-	700	-
				Summa kostnad					74600	-
		Sammandrag.								
		Huvudavlopp.								
327		Dikessträckan A-B			2700	-				
248		D:o B-C			8400	-				
1226		D:o C-D-E			26700	-				
955	2756	D:o E-F-G-H			11000	-	48800	-		
Övf.	2756	Överföres					48800	-		

KOSTNADSFÖRSLAG

Läge	Längd m.	Arbete, jordart m. m.	Antal	à-pris	Kostnad kronor	Kostnad öre	Kostnad kronor	Kostnad öre	Summa kronor	Summa öre
Övf.	2756	Överfört					48800	-		
		Sidoavlopp.								
615		Dikessträckan B-I			5000	-				
559		D:o C-K			5400	-				
916		D:o E-L-M-N			9800	-				
278		D:o L-R			2100	-				
220		D:o M-S			2200	-				
107		D:o F-O			600	-				
80	2775	D:o G-P			700	-	25800	-	74600	-
Summa	5531	m.			Summa kostnad				74600	-

Borlunda den 7 juli 1948.

Å tjänstens vägnar:

C.H.Wallér.

Statens lantbruksingenjör.

STATENS REPRODUKTIONSANSTALT
561345

Läge	Längd m.	Arbete, jordart m. m.	Antal	à-pris	Kostnad		Kostnad		Summa		
					kronor	öre	kronor	öre	kronor	öre	
											1
											2
											3
											4
											5
											6
											7
											8
											9
											10
											11
											12
											13
											14
											15
											16
											17
											18
											19
											20
											21
											22
											23
											24
											25
											26
											27
											28
											29
											30
											31
											32
											33
											34
											35

Arbetsbeskrivning. Bil. E.

Grävningstabell.

Läge	Längd	Djup	Botten-bredd	Dag-bredd	Sido-lutning	Botten-höjd och lutning		Anmärkningar
	Meter							
1	2	3	4	5	6	7	8	9
				Huvudavlopp.				
				Dikessträckan A-B.				
2	-	1.25	0.50	3.60	1:1.25	37.85		Öppet avlopp mellan 2 och 5+27 = 110+00.
+50	50	1.55	"	4.40	"			
3	50	1.65	"	4.65	"			
+50	50	2.-	"	5.50	"	1:1000		
4	50	2.30	"	6.25	"			
+50	50	2.75	"	7.35	"			
5	50	2.75	"	7.35	"			
5+27= =110+00	27	2.60	"	7.-	"	38.18		Fp. 1: Jordfast sten i gränsen mellan Örtofta och Gårdstånga s:r, 16 m. S om avvägningspkt 5+27=110+00. Utmärkt med järndubb i kors i stenens översida c:a 0.70 m. över marken; jst + 41.61 m.
Summa	327 meter.							
				Dikessträckan B-C.				
5+27= =110+00		2.55				38.24		28" cementrör mellan 5+27=110+ +00 och 7+75 = 120+00.
5+50	23	2.70						
6	50	2.20						
+50	50	2.05				14:1000		
7	50	2.35						
+50	50	2.05						
7+75= =120+00	25	2.05				38.59		
Summa	248 meter.							
				Dikessträckan C-D-E.				

Läge	Längd	Djup	Botten-bredd	Dag-bredd	Sido-lutning	Botten-höjd och lutning		Anmärkningar
	Meter							
1	2	3	4	5	6	7	8	9
7+75= =120+00		2.-				38.62		28" cementrör mellan 7+75 = = 120+00 och 11.
8	25	2.05				1:1000		
+50	50	2.10				38.70		
9	50	2.-						
9+50	50	1.95				1:1000		
10	50	1.90						
+50	50	1.95						
11	50	2.-				38.95		
11	-	1.95				39.-		21" cementrör mellan 11 och 12+07.
+50	50	1.90						
12	50	1.95						
+07	7	2.-				39.43		Ny trumma av 60 cm. rör mellan 12+07 och 12+15.
+15	8	2.10				39.46		
12+15= =130+00	-	2.-				39.53		21" cementrör mellan 12+15= = 130+00 och 131+57 = 13+91 samt mellan 131+57 = 13+91 och 15+38.
130+50	50	2.05				39.78		
131	50	2.-						
+50	50	1.85				3:1000		Fp. 2. I skogsbacke, som skäres av väg 1264, 230 m. N om trumman vid 10+07, mätt i vägens riktning, 13 m. V om vägen mätt från vägens mitt och 20 m. S om märgelgrav, finnes en jordfast sten. Fixpunkten utmärkt i stenens översida med järndubb i kors; jst + 45.59 m.
131+57= = 13+91	7	1.80				40.10 40.12		
14	9	1.75						
+50	50	1.75				3:1000		
15	50	1.75						
+38	38	1.70				40.56		
+38	-	1.65				40.59		18" cementrör mellan 15+38 och 20+20.
Övf.	744					5:1000		

449192

PETTERSONSKA BOKTR. EFTR. SKARA

Läge	Längd	Djup	Botten-bredd	Dag-bredd	Sido-lutning	Botten-höjd och lutning		Anmärkningar
	Meter							
1	2	3	4	5	6	7	8	9
Övf.	744							
+50	12	1.60						
16	50	1.80				5:1000		
+50	50	2.35						
17	50	2.30						
+50	50	1.35				41.65 5:1000		
18+04	54	1.75				41.92		
+50	46	2.15						
19	50	2.05				5:1000		
+30	30	1.70				42.55		
+50	20	1.70						
20	50	1.75						
20+20	20	1.60				43.-		
Summa 1226 meter.								
				Dikessträckan E-F-G-H.				
20+20= =90+00	-	1.55				43.05		15" cementrör mellan 20+20= = 90+00 och 23+92.
20+50	30	1.55						
21	50	1.70				5:1000		
+50	50	1.90						
+60	10	2.-				43.75 43.77		
22	40	1.95						
+50	50	2.05				2:1000		
23	50							
Övf.	280							

PETTERSONSKA BOKTR. EFTR.
SKARA

Läge	Längd	Djup	Botten-bredd	Dag-bredd	Sido-lutning	Botten-höjd och lutning		Anmärkningar
	Meter							
1	2	3	4	5	6	7	8	9
Övf.	280					2:1000		
23+17= =70+00	17	1.60				44.08		
23+50	33	1.80				2:1000		
+92	42	1.65				44.23		
+92	-	1.60				44.26		12" cementrör mellan 23+92 och 24+86 = 80+00.
24	8	1.55						
+50	50	1.70				5:1000		
24+86= =80+00	36	1.65				44.73		
24+86= =80+00	-	1.60				44.78		8" cementrör mellan 24+86=80+00 och 25+85.
25	14	1.50						
+50	50	1.90				5:1000		
+85	35	1.60				45.28 45.30		6" cementrör mellan 25+85 och 29+55.
26	15	1.50						
+50	50	1.70						
27	50	2.05				10:1000		
+50	50	1.55						
28	50	1.40						
+15	15	1.50				47.60		
+15	-	1.45				47.64		
+50	35	1.55				26:1000		
28+90	40	1.50				49.59		
29	10	1.55				14:1000		
+21	21	1.35						
Övf.	901							

Läge	Längd	Djup	Botten-bredd	Dag-bredd	Sido-lutning	Botten-höjd och lutning		Anmärkningar
	Meter							
1	2	3	4	5	6	7	8	9
Övf.	901					14:1000		
+50	29	1.55						Fp. 4. I boningshus till Borlunda 71, ca 10 m. Ö. om avvägningspkt 29+55. Utmärkt med järndubb i kors i grundsten till V gaveln, 0.11 m. över marken och 0.10 m. från NV knuten; jst + 52.00 m.
+55	5	1.50				50.50		
Summa	935 meter.							
				Sidoavlopp.				
				Dikessträckan B-I.				Fp. 1. Jordfast sten i gränsen mellan Örtofta och Gårdstånga s:r, 16 m. S om avvägningspkt 5+27 = 110+00. Utmärkt med järndubb i kors i stenens översida c:a 0.70 m. över marken; jst + 41.61 m.
5+27= =110+00	-	1.60				39.20		15" cementrör mellan 5+27=110+ +00 och 111.
110+50	50	2.05				8:1000		
111	50	1.70				40.-		
111	-	1.60				40.10.		8" cementrör mellan 111 och 114+10
						11:1000		
+50	50	1.25				40.65		
112	50	1.70						
						2:1000		
+50	50	1.90						
113	50	1.55				40.95		
+50	50	1.85						
						2:1000		
114	50	1.40						
+10	10	1.15				41.17		
+10	-	1.05				41.28		6" cementrör mellan 114+10 och 116+15.
+50	40	1.60				3:1000		
115	50	1.65				41.55		
+50	50	1.65						
116	50	1.45				3:1000		
Övf.	600							

PETTERSONSKA BOKTR. EFTR. SKARA

449193

Läge	Längd	Djup	Botten-bredd	Dag-bredd	Sido-lutning	Botten-höjd och lutning		Anmärkningar
	Meter							
1	2	3	4	5	6	7	8	9
Övf.	600					3:1000		
+15	15	1.20				41.90		
Summa	615 meter.							
				Dikessträckan C-K.				
7+75= =120+00	-	1.90				38.70		12" cementrör mellan 7+75= = 120+00 och 122+11.
120+50	50	1.40						
121	50	1.45				3:1000		
+50	50	1.60						
122	50	1.65						
+11	11	1.65				39.33		
+11	-	1.60				39.36		8" cementrör mellan 122+11 och 124+83.
+50	39	1.50						
123	50	1.45				10:1000		
+50	50	1.60				40.75		
124	50	1.45						
+50	50	1.80				9:1000		
+83	33	1.65				41.95		Nuv. trumma av 8" rör mellan 124+83 och 124+91 bibehålles oförändrad. Trumman rensas och befrias från slam. 8" cementrör mellan 124+91 och 125+59.
+91	8	1.40				42.25		
125	9	1.40						
+50	50	1.50				6:1000		
+59	9	1.40				42.65		
Summa	559 meter.							
				Dikessträckan E-L-M-N.				

Läge	Längd	Djup	Botten-bredd	Dag-bredd	Sido-lutning	Botten-höjd och lutning		Anmärkningar
	Meter							
1	2	3	4	5	6	7	8	9
20+20= =90+00	-	1.40				43.10		15" cementrör mellan 20+20= = 90+00 och 91+50.
90+15	15	1.70						
+50	35	1.55				5:1000		
91	50	1.55						
+50	50	1.60				43.85		
+50	-	1.55				43.90		12" cementrör mellan 91+50 och 94+56 = 34+45 = 40+00.
92	50	1.50						
+50	50	1.60				8:1000		
92+92= =100+00	42	1.20				45.04 45.05		
93	8	1.40						
+50	50	1.45						
94	50	1.50				6:1000		
+50	50	1.40						
94+56= =34+45= =40+00	6	1.55				46.04		
94+56= =34+45= =40+00	-	1.45				46.15		9" cementrör mellan 94+56 = = 34+45 = 40+00 och 43+50.
40+50	50	1.40						
41	50	1.55				4:1000		
+50	50	1.40				46.75		
42	50	1.65						
+50	50	1.75				2:1000		
+78	28	2.-				47.01		
Övf.	734							

PETTERSONSKA BOKTR EFTR. SKARA

Läge	Längd	Djup	Botten-bredd	Dag-bredd	Sido-lutning	Botten-höjd och lutning		Anmärkningar
	Meter							
1	2	3	4	5	6	7	8	9
Övf.	734							
43	22	2.15				2:1000		
+20	20	1.65						
+50	30	1.60				47.15		
+50	-	1.55				47.20		6" cementrör mellan 43+50 och 44+60.
44	50	1.40						
+50	50	1.55				3:1000		
+60	10	1.45				47.53		
Summa	916	meter.						
				Dikessträckan L-R.				
92+92= =100+ +00.		1.35				45.10		8" cementrör mellan 92+92= = 100+00 och 100+78.
100+50	50	1.55				4:1000		
+78	28	1.35				45.41		
+78	-	1.30				45.48		6" cementrör mellan 100+78 och 102+78.
101	22	1.60				10:1000		
+50	50	1.50				46.20		
102	50	1.90						
+15	15	2.-				5:1000		Fp. 3. I ladugård till Borlunda 67 ca 68 m. V om avvägningspkt 102+12. Utmärkt med järndubb i kors i grundsten till S långsidan, 0.15 m över marken, 1.20 m. V om 3:dje dörröppningen, räknat från SÖ knuten; jst + 48.75 m.
+25	10	2.-				46.58		
+50	25	1.95						
102+78	28	1.45				46.84		
Summa	278	meter.						
				Dikessträckan M-S.				

Läge	Längd	Djup	Botten-bredd	Dag-bredd	Sido-lutning	Botten-höjd och lutning		Anmärkningar
	Meter							
1	2	3	4	5	6	7	8	9
94+56= =40+00= =34+45	-	1.50				46.08		12" cementrör mellan 94+56= = 40+00=34+45 och 36+65.
34+50	5	1.55				4:1000		
35	50	1.50						
+50	50	1.70				46.50		
36	50	2.-				4:1000		
+50	50	2.10						
+65	15	2.20				46.96		
Summa	220 meter.							
				Dikessträckan F-O.				
23+17= =70+00	-	1.40				44.25		6" cementrör mellan 23+17= = 70+00 och 71+07.
70+50	50	1.35				8:1000		
+70	20	1.40				44.81		
71	30	1.45				30:1000		
+07	7	1.50				45.92		
Summa	107 meter.							
				Dikessträckan G-P.				
24+86= =80+00	-	1.50				44.80		8" cementrör mellan 24+86= = 80+00 och 80+80.
						10:1000		
80+50	50	1.20				45.30		
						40:1000		
+80	30	1.55				46.50		
Summa	80 meter.							
Längd.				Sammandrag.				
				Huvudavlopp.				
327				Dikessträckan A-B				
Övf. 327								

PETTERSONSKA BOKTR. E.FIR. SKARA

449193

Längd ~~Längd~~	Längd	Djup	Botten-bredd	Dag-bredd	Sido-lutning	Botten-höjd och lutning		Anmärkningar
	Meter							
1	2	3	4	5	6	7	8	9
Övf. 327								
248				Dikessträckan		B-C		
1226				"		C-D-E		
935	2736			"		E-F-G-H		
				Sidoavlopp.				
615				Dikessträckan		B-I		
559				"		C-K		
916				"		E-L-M-N		
278				"		L-R		
220				"		M-S		
107				"		F-O		
80	2775			"		G-P		
Summa	5511 meter.							

Arbetet skall utföras i enlighet med förslagshandlingarna och ritningarna, därvid bl. a. följande skall iakttagas:

1/ Vid uppgrävning av öppen dikessträcka skall den nuvarande sektionen i regel utvidgas lika å båda sidorna med iakttagande av att utvidgningen alltid skall utföras så, att det nygrävda avloppet erhåller rak sträckning mellan större brytpunkter. I krökar skall avloppet utvidgas åt krökens inre sida, så att denna uträtas i den mån det är möjligt.

2/ Schaktmassorna skola i regel fördelas till lika godhet och mängd på båda sidorna av det nya avloppet. Vederbörande jordägare kan dock påfordra att alla massor eller viss större del av massorna skola upp-

läggas på viss sida.

3/ - Schaktmassor få ej uppläggas till större höjd än 1.- m. och ej med brantare lutning mot avloppet än 1:2. Mellan det nya avloppets sida och jordvallens bas skall lämnas en frikant av minst 1.- m.

4/ Sten, skiffer och berg, som förekommer bland schaktmassorna, skall i möjligaste mån sammanföras i särskilda rösen. Öppningar skola upptagas i jordvallarna på minst var 40 m. och dessutom vid alla tillstötande diken och svackor, så att ytvattnet obehindrat kan avrinna till avloppet. Öppningarna skola upptagas till minst 0.50 m. bottenbredd och få ej utföras med brantare slänter än 1:1.

5/ Stensättning skall grundläggas till ett djup av minst 0.20 m. under det nya avloppets bottenlinje samt utföras av flata eller kilade stenar i ordnade förband, vilka fogas med cementbruk. Om så erfordras, skall stensättning bakmuras. Mindre stenar än sådana av dimensionen 0.15x0.35x0.45 få ej användas till stensättning.

6/ Ommurningar skola utföras av betong med 350 kg. E-cement per m^3 och i enlighet med upprättade typritningar. Grunden skall utbottnas med skärv.

7/ Blivande entreprenör skall i god tid underrätta dikningsföretagets styrelse om de tidpunkter, då sådana arbeten komma att utföras, som beröra allmänna och enskilda vägar, kraftledningar, telefonledningar och telefonkablar. Styrelsen äger sedan att därom underrätta vederbörande.

8/ Sten, som ligger hindrande i vägen för rörledning, skall upptagas.

9/ Inga rör få nerläggas, förrän de blivit godkända av lantbruksingenjö-

ren eller av den, han i sitt ställe förordnar.

10/ Rörledning får ej täckas, förrän den blivit godkänd av lantbruksingenjören eller av den, han i sitt ställe förordnar.

11/ Rörledning skall efter lantbruksingenjörens godkännande omedelbart höljas till 0.6 m. höjd, räknat från ledningens överkant.

12/ Höljningen skall utföras genom påfyllning av ur rörgraven uppschaktade massor och, om dessa ej äro tillräckliga, genom nerschaktning från sidorna.

13/ Alla ur rörgraven uppschaktade massor skola återfyllas. Överblivna massor skola läggas i en sträng över rörledningen.

14/ Fyllningen skall packas väl särskilt under och på båda sidor om rörsträngen samt stötas, så att framtida sättningar i möjligaste mån förhindras.

15/ Fyllningen får ej innehålla sten.

16/ Enskilda rörrännor, som utmynna intill en brunn, skola av entreprenören kostnadsfritt kopplas i brunnen.

17/ Koppling av sådana rörrännor, som utmynna på längre avstånd från brunnar, skola, om jordägare eller arrendator därom gör framställning, utföras av entreprenören men bekostas av jordägare eller arrendator.

18/ Rörrännor eller täckdiken, som korsas av de nya avloppen, skola återställas i fullgott skick. Särskilt skall det därvid beaktas, att grunden under rörrännorna skall göras fast och, om så erfordras, förstärkas genom utfyllning med grovt grus eller genom underlag av trä. Entreprenören skall för kontrollanten särskilt påvisa de platser, där de nya avloppen korsa rörrännor.

19/ Alla brunnar skola försänkas 0.5 m., räknat från utloppsrörets underkant, och förses med hållbart lock av armerad betong.

20/ Brunnarna skola utföras av betongrör eller brunnsringar av betong med ett tegelstensskift närmast över den nedersta brunnsdelen. För att dagvatten skall kunna avledas till brunnarna skola brunnsdelarna ovanför tegelstensskiftet perforeras med i brunnsväggen upptagna hål om 3 å 4 cm. diameter. För koppling av rörrännor skall dessutom i brunnarna på lämpliga höjder inhuggas minst 3 st. 5" tegelrör eller det större antal rör, som betingas av förhanden varande förhållanden. 32" brunnar skola avkonas till 24", större brunnar till 32".

21/ Brunnarna skola grundläggas på fast underlag, i regel utföras med botten av betong samt omskolas med sten och grovt grus. Betongbottnen skall vara igjuten den nedersta brunnsdelen innan denna nersättes. Brunn får även sättas på lös betongbotten, utförd med fals, så att brunnen ej kan förskjutas i sidled. Om det på grund av markerns beskaffenhet möter särskilda svårigheter att på ovan angivet sätt utföra brunn med betongbotten, får bottnen igjutas efter det nedersta brunnsdelen nersatts. Under sistnämnda förhållanden får brunn även utföras utan botten och i stället sättas på underlag av 3" plank.

22/ Brunnar, som ligga i gränslinjer eller i krökar, samt brunnar med flera än två kopplingar skola uppdragas 30 cm. över markytan. Övriga brunnar få göras täckta, om jordägaren det påfordrar och själv iklä-der sig de risker, som kunna uppkomma genom att brunnslocket förstöres eller vittrar sönder. Vid täckta brunnar skall avståndet mellan brunnslocket och markytan vara minst 50 cm.

23/ Kopplingarna i brunnarna skola vara ordentligt utförda och de kopplade rören fogade vid brunnsväggen med cemenbruk.

24/ Träd och buskar, som växa invid de nya avloppen, skola rothuggas och borttagas. Detta arbete skall beträffande de täckta ledningarna vara utfört innan rörläggningen påbörjas.

25/ Vattnet i avloppen får under den tid, då arbete pågår, uppdämmas och regleras i den omfattning, som erfordras för arbetets ändamålsenliga utförande, dock icke så att skada uppstår. Vattenytan får alltså ej uppdämmas till sådan höjd, att omgivande marker skadas, och ej heller så, att vattenbrist uppkommer nedanför uppdämningen. Efter uppdämning skall vattenytan nersänkas med försiktighet, så att skada ej uppkommer.

26/ Lantbruksingenjören skall under arbetets fortgång lämna de särskilda föreskrifter, som erfordras, för den händelse det visar sig nödvändigt att utföra grundförstärkning för vissa täckta dikessträckor med till dem hörande brunnar. Blivande entreprenör är skyldig att omedelbart underrätta lantbruksingenjören, om förhållandena äro sådana, att grundförstärkning erfordras.

Borlunda den 7 juli 1948.

Å tjänstens vägnar:

C.H.Wallér.

Statens lantbruksingenjör.

Ink. H. / B:son

Bil. F.

Utlåtande, avgivet vid syneförrättning enligt 10 kap. vattenlagen angående torrläggning av marker till Viderup och Borlunda m.fl. hemman i Gårdstånga, Borlunda, Skeglinge och Örtofta socknar, Malmöhus län.

Mom. 1. Förordnande m.m.

Genom länsstyrelsens resolution den 12 februari 1945 förordnades undertecknad förrättningsman att handlägga syneförrättning enligt 10 kap. vattenlagen angående torrläggning av marker till Viderup och Borlunda m.fl. hemman i Gårdstånga, Borlunda, Skeglinge och Örtofta socknar, Malmöhus län. Laga hinder mot förrättningens handläggande eller det planerade torrläggningsföretagets utförande har ej anmälts och ej heller kunnat av synemännen utrönas. Torrläggningsföretaget skall enligt synemännens åsikt betraktas som "dikning".

Mom. 2. Torrläggningsområdets läge och omfattning m.m.

Torrläggningsområdet, som tillhör nederbördsområdet 92 Kävlingeån, ligger c:a 4 km. NO Örtofta järnvägsstation vid Södra stambanan och c:a 5 km. S Eslöv. Det omfattar marker på båda sidorna om allmänna vägen från Viderup till Ellinge, begränsas i väster av rågången mellan Örtofta och Gårdstånga socknar och i öster av allmänna vägen från Gårdstånga Nygård över Borlunda till Eslöv. På grund av de yrkanden, som under syneförrättningen framställts beträffande torrläggningsföretagets utsträckning, kommer detsamma att beröra marker till Örtofta 5 i Örtofta socken, Viderup 1 i Gårdstånga socken, Skeglinge 4 och 7 i Skeglinge socken samt Borlunda 5,6, 7 och 8 i Borlunda socken. På en översiktskarta i skala 1:100000, som bilagts för-

rättningshandlingarna, har torrläggningsområdet utmärkts med gul färg.

Mom. 3. Nuvarande avlopp, torrläggningsförhållanden m.m.

De marker, om vilkas torrläggning det är fråga, avvattnas nu genom vissa öppna och täckta avlopp, vilka från trakten väster och söder om Borlunda kyrka avleda vattnet väster ut till Kävlingeån. De nuvarande avloppen hava dock ej upptagits till erforderliga dimensioner, varför en del av de marker, vilka för sin torrläggning äro beroende av desamma, ej kunna rationellt täckdikas och vissa betydande områden översvämmas dessutom även vid normala flöden.

Mom. 4. Undersökningar m.m.

Plankartor hava efter nymätning upprättats över hela torrläggningsområdet /ritningarna 1-2/. Området har dessutom avvägts och nivåsiffror införts på plankartorna. Efter avvägning och sektionering hava profil- och sektionsritningar upprättats över de avlopp, som av sakägare i företaget påfordrats / ritningarna 3-7/. Nuvarande broar och trummor för allmänna och enskilda vägar, som komma att beröras av företaget, hava uppmätts. Ritningar över desamma återfinnas på ritning 7.

Utgångspunkt för avvägningarna har varit en fixpunkt, som i Ekonomiska kartverkets beskrivning till avvägda punkter inom Borlunda socken beskrives sålunda: "Borlunda kyrka, i stenfoten till det östra, halvcirkelformiga koret /sakristian/, ungefär 2 m. söder om dörren, i fjärde stenblocket från väster, 0.065 m. under dess övre kant; mst. + 53.23 m."

Mom. 5. Förslag till nya avlopp.

Enligt det av förrättningsmannen utarbetade förslaget skall för det planerade torrläggningsföretaget följande avlopp och dikessträckor utföras.

Huvudavlopp.

1/ Dikessträckan A-B från avvägningspunkten 2+00 öster ut till avvägningspunkten 5+27 = 110+00 i gränsen mellan Örtofta och Gårdstånga socknar. Det nya avloppet skall följa samma sträckning som det nuvarande floddiket och utföras som öppet dike med 0.50 m. bottenbredd och med slänterna i lutning 1:1.25.

2/ Dikessträckan B-C från avvägningspunkten 5+27=110+00 öster ut till kröken vid avvägningspunkten 7+75 = 120+00. Det nya avloppet skall följa samma sträckning som det nuvarande floddiket och utföras som täckt ledning av 28" cementrör. Vid avvägningspunkten 5+27 = 110+00 skall ett för dikessträckorna B-C och B-I gemensamt rörutlopp byggas. Nerströms rörutloppet eller ommurningen skall det öppna avloppets botten och slänter förstärkas genom stensättning på en sträcka av c:a 2 m. Nya brunnar skola byggas vid avvägningspunkterna 5+92, 6+90 och 7+75 = 120+00 på sätt närmare framgår av förslagshandlingar och ritningar.

3/ Dikessträckan C-D-E från avvägningspunkten 7+75 = 120+00 öster ut till avvägningspunkten 20+20 = 90+00.

Delsträckan 7+75 = 120+00-12+07 skall följa samma sträckning som det nuvarande floddiket och utföras som täckt avlopp av 28" och 21" cementrör. Nya brunnar skola byggas vid avvägningspunkterna 8+48, 9+84, 11+00 och 11+69 på sätt närmare framgår av förslagshandlingar och ritningar.

Delsträckan 12+07-12+15 = 130+00 omfattar vägen från Viderup till Ellinge eller väg 1264. Den nuvarande stentrumman skall rivas och ersättas med en ny trumma av 24" cementrör, utförd med anslutningsbrunnar. Den nya trumman med anslutningsbrunnar skall utföras av Vägförvaltningen.

Delsträckan 12+15 = 130+00-131+57 = 13+91 skall upptagas i rak nyskärning och utföras som täckt avlopp av 21" cementrör. Ny brunn skall byggas vid avvägningspunkten 131+57 = 13+91 på sätt närmare framgår av förslagshandlingar och ritningar.

Delsträckan 131+57 = 13+91-17+50 skall följa samma sträckning som det nuvarande floddiket och utföras som täckt ledning av 21" och 18" cementrör. Nya brunnar skola byggas vid avvägningspunkterna 15+38, 16+20 och 17+50 på sätt närmare framgår av förslagshandlingar och ritningar.

Delsträckan 17+50-20+20 = 90+00 skall följa samma sträckning som det nuvarande avledningsdiket i gränsen mellan Borlunda 6^3 å ena sidan samt Borlunda 6^4, 6^5 och 6^6 å den andra. Det nya avloppet skall utföras som täckt ledning av 18" cementrör. Nya brunnar skola byggas vid avvägningspunkterna 18+04, 19+30 och 20+20 = 90+00 på sätt närmare framgår av förslagshandlingar och ritningar.

4/ Dikessträckan E-F-G-H från avvägningspunkten 20+20 = 90+00 öster ut till avvägningspunkten 29+55.

Delsträckan 20+20 = 90+00-23+17 = 70+00 skall följa samma sträckning som det nuvarande dels täckta, dels öppna avledningsdiket och utföras som täckt ledning av 15" cementrör. Nya brunnar skola byggas vid avvägningspunkterna 21+60 och 23+17 = 70+00 på sätt närmare framgår av förslagshandlingar och ritningar.

Delsträckan 23+17 = 70+00 - 24+86 = 80+00 skall följa samma sträckning som det nuvarande öppna avledningsdiket och utföras som täckt ledning av 15" och 12" cementrör. Nya brunnar skola utföras vid avvägningspunkterna 23+92 och 24+86 = 80+00 på sätt närmare framgår av förslagshandlingar och

ritningar.

Delsträckan 24+86 = 80+00 - 29+55 skall upptagas i nyskärning och utföras som täckt ledning av 8" och 6" cementrör. Nya brunnar skola byggas vid avvägningspunkterna 25+85, 26+59, 27+20, 28+15, 28+90, 29+21 och 29+ + 55 på sätt närmare framgår av förslagshandlingar och ritningar.

Sidoavlopp.

5/ Dikessträckan B-I från avvägningspunkten 5+27 = 110+00 norr och öster ut till avvägningspunkten 116+15.

Delsträckan 5+27 = 110+00-111+00 skall följa samma sträckning som det nuvarande täckta avledningsdiket och utföras som täckt ledning av 15" cementrör. Ny brunn skall byggas vid avvägningspunkten 111+00 på sätt närmare framgår av förslagshandlingar och ritningar.

Delsträckan 111+00-116+15 skall upptagas i rak nyskärning parallellt med och c:a 6 m. norr om gränsen mellan Gårdstånga och Borlunda socknar och utföras som täckt ledning av 8" och 6" cementrör. Nya brunnar skola byggas vid avvägningspunkterna 113+00, 114+10, 115+00 och 116+15 på sätt närmare framgår av förslagshandlingar och ritningar.

6/ Dikessträckan C-K från avvägningspunkten 7+75 = 120+00 öster och norr ut till avvägningspunkten 125+59 i gränsen mellan Skeglinge och Borlunda socknar.

Delsträckan 7+75 = 120+00-124+83 skall upptagas i nyskärning och utföras som täckt ledning av 12" och 8" cementrör. Nya brunnar skola byggas vid avvägningspunkterna 122+11 och 123+50 på sätt närmare framgår av förslagshandlingar och ritningar.

Delsträckan 124+83-124+91 omfattar vägen från Viderup till Ellinge

eller väg 1264. Den nuvarande trumman av 8" rör skall bibehållas men rensas och befrias från slam. Nya anslutningsbrunnar skola utföras vid trummans ändpunkter. Arbetet skall utföras av Vägförvaltningen.

Delsträckan 124+91 - 125+59 skall upptagas i nyskärning parallellt med och 3 m. öster om vägen Viderup-Ellinge samt utföras som täckt ledning av 8" cementrör. Ny brunn skall byggas vid avvägningspunkten 125+59 på sätt närmare framgår av förslagshandlingar och ritningar.

7/ Dikessträckan E-L-M-N från avvägningspunkten 20+20 = 90+00 norr och öster ut till avvägningspunkten 44+60. Det nya avloppet skall upptagas i nyskärning och utföras som täckt ledning av 15", 12", 9" och 6" cementrör. Nya brunnar skola byggas vid avvägningspunkterna 91+50, 92+92 = = 100+00, 94+56 = 34+45 = 40+00, 41+50, 42+78, 43+50 och 44+60 på sätt närmare framgår av förslagshandlingar och ritningar.

8/ Dikessträckan L-R från avvägningspunkten 92+92 = 100+00 norr och väster ut till avvägningspunkten 102+78. Det nya avloppet skall upptagas i nyskärning och utföras som täckt ledning av 8" och 6" cementrör. Nya brunnar skola byggas vid avvägningspunkterna 100+78, 102+25 och 102+78 på sätt närmare framgår av förslagshandlingar och ritningar.

9/ Dikessträckan M-S från avvägningspunkten 94+56 = 40+00 = 34+45 norr ut till avvägningspunkten 36+65 i gränsen mellan Borlunda 7^{1} och Borlunda 5^{5}. Det nya avloppet skall följa samma sträckning som det nuvarande öppna avledningsdiket och utföras som täckt ledning av 12" cementrör. Nya brunnar skola byggas vid avvägningspunkterna 35+50 och 36+65 på sätt närmare framgår av förslagshandlingar och ritningar.

10/ Dikessträckan F-O från avvägningspunkten 23+17 = 70+00 söder ut till

avvägningspunkten 71+07. Det nya avloppet skall följa samma sträckning som det nuvarande öppna avledningsdiket i gränsen mellan Borlunda 6 7 och Borlunda 7 1 och utföras som täckt ledning av 6" cementrör. Ny brunn skall byggas vid avvägningspunkten 71+07 på sätt närmare framgår av förslagshandlingar och ritningar.

11/ Dikessträckan G-P från avvägningspunkten 24+86 = 80+00 söder ut till avvägningspunkten 80+80. Det nya avloppet skall upptagas i nyskärning och utföras som täckt ledning av 8" cementrör. Ny brunn skall byggas vid avvägningspunkten 80+80 på sätt närmare framgår av förslagshandlingar och ritningar.

Synemännen vilja i detta sammanhang även framhålla, att man enligt deras åsikt ej behöver hysa några betänkligheter för de täckta dikessträckornas framtida bestånd, om de utföras av fullgoda cementrör. Genom analyser av vatten från angränsande, likartade områden har det nämligen utrönts, att vattnet i dessa trakter ej innehåller ämnen med skadlig inverkan på betong.

Av profil- och sektionsritningarna framgå de olika dikessträckornas djup och övriga dimensioner ävensom/de platser , där ommurningar och brunnar skola utföras. Typritningar för ommurningar och brunnar återfinnas på ritning 8. På plankartorna / ritningarna 1-2/ hava de olika dikessträckorna utmärkts med heldragna, röda linjer - dubbla linjer för öppna avlopp och enkla linjer för täckta avlopp - och platserna för ommurningar och brunnar med röda ringar.

Mom. 6. Nederbördsområde, vattenmängd och dimensionsberäkningar.

Vid bestämmande av de olika dikessträckornas dimensioner har förrättningsmannen tagit hänsyn såväl till nederbördsområdets storlek och topogra-

fi samt avrinningen från detsamma som ock till förhanden varande fallförhållanden. Nederbördsområdets storlek har bestämts efter rekognosceringar på marken, vilka utförts med ledning av den ekonomiska kartan. Storleken av de områden, som avvattnas till olika dikessträckor, framgår av profilritningarna. Den vattenmängd, som skall kunna avbördas, har beräknats med ledning av nederbördsområdets storlek och under antagande att avrinningen vid normala flöden uppgår till 1.4 å 1.5 liter per sekund och ha. Dimensionsberäkningarna för öppna avlopp hava utförts med Ganguillet-Kutters formel och motsvarande beräkningar för täckta avlopp med Hessles av Hallin omarbetade formel.

Mom. 7. Broar och trummor m.m. för allmänna och enskilda vägar.

Allmänna vägar.

1/ Det nya avloppet, täckta dikessträckan C-D-E, korsar mellan avvägningspunkterna 12+07 och 12+15 = 130+00 allmänna vägen från Viderup till Ellinge eller väg 1264. I korsningspunkten, som ligger c:a 1300 m. norr om vägskälet i Viderup / vägarna 43 och 1264/, finnes nu en äldre stentrumma. Vägbanan över trumman ligger på medelhöjden + 41.50 m. och bottnen i trumman på medelhöjden + 39.90 m. Trumman har ej utförts till det djup, som erfordras för torrläggning av de ovanför liggande markerna, varför den måste rivas och ersättas. Den nya trumman skall utföras av rör med minst 60 cm. /24"/ inre diameter. Trummans inre underkant skall vid nerströmssidan ligga på höjden + 39.43 m. och vid uppströmssidan på höjden + 39.46 m. Vid trummans ändpunkter skall byggas nya anslutningsbrunnar, utförda med 50 cm. slamrum. I anslutningsbrunnarna skall förutom trumman och anslutande rörledningar inkopplas minst 3 st. 10 cm. /4"/ tegel-

rör, så att vägvatten och dagvatten från angränsande marker kan tilledas brunnarna.

Den nya trumman med anslutningsbrunnar skall utföras av Vägförvaltningen, som äger att av dikningsföretaget uppbära ersättning för arbetet med 1000 kr.

2/ Det nya avloppet, täckta dikessträckan C-K, korsar mellan avvägningspunkterna 124+83 och 124+91 allmänna vägen från Viderup till Ellinge eller väg 1264. I korsningspunkten, som ligger c:a 400 m. norr om den under 1/ här ovan omnämnda trumman, finnes xx en 20 cm. /8"/ rörtrumma, som kan bibehållas oförändrad sedan den rensats och befriats från slam. Bristfälliga anslutningsbrunnar finnas nu vid trummans ändpunkter. Dessa skola rivas och ersättas med nya brunnar, utförda med 50 cm. slamrum. I de nya brunnarna skola förutom trumman och anslutande rörledningar inkopplas minst 3 st. 10 cm. /4"/ tegelrör, så att vägvatten och dagvatten från angränsande marker kan inledas i brunnarna. De nya anslutningsbrunnarna med kopplingar samt rensning av nuvarande trumman skall utföras av Vägförvaltningen, som äger att av dikningsföretaget uppbära ersättning för arbetet med 200 kr.

3/ Det nya avloppet, täckta dikessträckan C-K, skall på en sträcka av 60 m, räknat från uppströmssidan av den under 2/ här ovan omnämnda trumman norr ut till gränsen mellan Skelinge och Borlunda socknar, följa östra sidan av vägen från Viderup till Ellinge eller väg 1264. Då vägdike nu saknas, skall det nya täckta avloppet upptagas i nyskärning 3 m. öster om vägen och helt förläggas på mark till fastigheten Skeglinge 4:3.

Till ledning vid nybyggnad av den under 1/ här ovan omnämnda trumman

lämnas följande beskrivning på närmaste fixpunkt: " I skogsbacke, som skäres av väg 1264, 230 m. norr om trumman vid 12+07 mätt i vägens riktning, 13 m. väster om vägen mätt från vägens mitt och 20 m. söder om märgelgrav väster om vägen finnes en jordfast sten. Fixpunkten utmärkt i stenens översida med järndubb i kors; jst. + 45.59".

Företagets styrelse skall i god tid meddela Vägförvaltningen, när de under 1/ och 2/ här ovan omnämnda arbetena senast böra vara utförda. Även skall styrelsen underrätta Vägförvaltningen när den själv eller genom entreprenör kommer att utföra sådana arbeten, som beröra förvaltningens intressen.

Enskilda vägar.

I samband med dikningsföretagets utförande komma ett flertal broar och trummor för enskilda vägar att rivas. Dessa broar och trummor skola dock ej ersättas, enär de nya avlopp, som komma att korsa vägarna, skola utföras som täckta ledningar. Det åligger emellertid dikningsföretaget eller dess entreprenör att återställa vägbanan i fullgott skick så snart täckt avlopp upptagits genom enskild väg.

Mom. 8. Telefonledningar m.m.

I samband med torrläggningsarbetets utförande måste möjligen vissa stolpar för telefonledningar flyttas eller omstagas. Det skall åligga Kungl. Telegrafverket att utföra dessa arbeten i egen regi och utan ersättning från dikningsföretaget.

Dikningsföretagets styrelse skall i god tid underrätta förste sektionsingenjören vid Malmö landssektion, adress Telegrafverket, Malmö, när sådana arbeten komma att utföras, som beröra Telegrafverkets anläggningar.

Mom. 9. Träd och stängsel.

Träd utmed de nya avloppen skola fällas och borttagas av vederbörande ägare eller arrendator i så god tid att torrläggningsarbetet icke hindras. I annat fall komma träden att borttagas av dikningsföretagets entreprenör, då en del virke möjligen kommer att förfaras.

Stängsel utmed avloppen skall vederbörande ägare eller arrendator flytta i god tid, så att torrläggningsarbetet icke hindras. I annat fall kommer stängslet att rivas av företagets entreprenör, då en del stängselmaterial säkerligen kommer att förstöras.

Mom. 10. Ersättningar.

1/ Ersättning för jord, som gräves bort- markförlust.

För jord, som gräves bort vid uppgrävning av den öppna dikessträckan A-B, skall ersättning utgå till ägaren av Örtofta 5 4 med 92 kr. Ersättningsbeloppet har upptagits i kostnadsförslaget bil. D.

2/ Ersättning för intrång genom jordupplag.

För intrång genom jordupplag utmed den öppna dikessträckan A-B skall ersättning utgå till ägaren av Örtofta 5 4 med 600 kr. Ersättningsbeloppet har upptagits i kostnadsförslaget bil. D.

Vederbörande jordägare äger givetvis rätt att borttaga eller utplanera jordupplag och därefter bruka den jord, som tagits i anspråk för upplag. Vid framtida rensningar av den öppna dikessträckan A-B kommer emellertid schaktmassor att ånyo uppläggas vid sidorna. Det intrång och den skada, som därigenom uppkommer, är jordägaren skyldig att tåla utan ytterligare ersättning.

3/ Ersättning för skada å växande gröda.

För skada å växande gröda utmed de täckta dikessträckorna, som upp-

kommer genom torrläggningsarbetet, skall ersättning utgå till jordens brukare. Kan överenskommelse om ersättningens storlek ej träffas mellan brukaren och företagets styrelse, skall frågan om ersättning avgöras av lantbruksingenjören eller av den, han i sitt ställe förordnar. Ersättning skall dock ej utgå, om vederbörande besått marken trots att han kunnat förutse, att arbete kommer att utföras inom det besådda området innan detta kan skördas.

4/ Ersättning till Vägförvaltningen.

För rivning av den nuvarande stentrumman mellan avvägningspunkterna 12+07 och 12+15 = 130+00 / dikessträckan C-D-E/ för allmänna vägen Viderup-Ellinge eller väg 1264 samt för nybyggnad av 24" rörtrumma med anslutningsbrunnar skall utgå ersättning med 1000 kr.

För nybyggnad av anslutningsbrunnar till rörtrumman mellan avvägningspunkterna 124+83 och 124+91 / dikessträckan C-K/ för allmänna vägen Viderup-Ellinge eller väg 1264 skall utgå ersättning med 200 kr.

5/ Ersättning för skador, som ej förutsetts.

Uppkommer vid eller genom dikningsföretagets utförande sådana skador, som ej av synemännen förutsetts eller kunnat förutses, äger den, som lider skadan, att framställa anspråk på ersättning enligt bestämmelserna i 7 kap. 57 § vattenlagen.

Mom. 11. Utbetalning av ersättningsbelopp.

Ersättning för markförlust samt för intrång genom jordupplag skall utgå på en gång och utbetalas innan skadan eller intrånget göres eller också tillgodoräknas vederbörande vid kostnadernas slutliga fördelning. Ersättning till Vägförvaltningen skall utbetalas såsnart förvaltningen utfört de arbe-

ten, för vilka ersättning skall utgå.

Mom. 12. Kostnader.

Kostnaderna för dikningsföretagets utförande hava beräknats till 74600 kr, däri inräknade kostnaderna för de nya avloppens utförande, diverse andra arbeten, ersättningar samt vissa tillägg för arbetsledning m.m. Vid utredning rörande schaktmassornas storlek vid öppna avlopp hava de efter sektionsritningarna teoretiskt beräknade massorna ökats med 15 %.

Kostnadsförslag har bilagts förrättningshandlingarna /bil. D/.

Mom. 13. Båtnadsuppskattning.

Överenskommelse har ej träffats beträffande kostnadernas fördelning, varför synemännen uppskattat den båtnad, som genom dikningsföretagets utförande beräknas uppkomma för de i dikningssamfälligheten ingående fastigheterna. Båtnaden är dels alstringsbåtnad, dels brukningsbåtnad.

Vid uppskattning av alstringsbåtnaden hava synemännen enligt föreskrifterna i 10 kap. 60 § vattenlagen värderat de berörda markerna dels efter företaget, dels i nuvarande, försumpat skick. Vid värderingen har hänsyn tagits till markens blivande och nuvarande torrläggningsförhållanden, till jordens godhet och brukningsform samt till i orten gällande priser på fullt torrlagd jord av förhanden varande beskaffenhet m.fl. omständigheter, som kunna inverka på en så vitt möjligt rättvis värdering. Skillnaden mellan blivande och nuvarande värden motsvarar alstringsbåtnaden genom företaget. Resultatet av synemännens värdering av alstringsbåtnaden framgår av värderingslängden bil. A, som även utgör hävdeförteckning för de av dikningsföretaget berörda fastigheterna.

Förutom alstringsbåtnad komma en del fastigheter även att få en bety-

dande brukningsbåtnad därigenom att vissa öppna avledningsdiken, som nu äro till stort hinder vid jordens brukning, komma att ersättas med täckta avlopp. Synemännen hava ansett, att den för en fastighet uppkommande brukningsbåtnaden motsvarar ett visst värde per meter av den inom fastighetens område rörlagda dikessträckan. Värdet, som bestämts olika i förhållande till de nuvarande avledningsdikenas hinder för brukningen, varierar mellan 1.- kr. och 5 kr. Sedan brukningsbåtnaden på detta sätt beräknats för en viss fastighet, har densamma fördelats på alla de fastighetens marker, som erhålla förbättrade brukningsförhållanden. Resultatet av synemännens värdering och beräkning av brukningsbåtnaden framgår av värderingslängden bil. B.

Sammandrag av värderingslängderna för alstingsbåtnad och brukningsbåtnad återfinnes i bil. C.

Mom. 14. Kostnadsfördelning.

Markerna inom dikningssamfälligheten avvattnas till skilda dikessträckor och dessutom förefinnas ej obetydliga nivåskillnader mellan samfällighetens olika delar. Förhållandena äro alltså sådana, att kostnaderna möjligen skola jämkas enligt bestämmelserna i 7 kap. 24 § vattenlagen. För utredning härom har dikningssamfälligheten uppdelats i 8 avdelningar på sätt närmare framgår av värderingslängden bil. A och följande beräkningar utförts.

För att avdelning 1, som omfattar ägofigurerna 1- 10 a med ett sammanlagt båtnadsvärde av 10271 kr, skall kunna torrläggas, måste dikessträckorna A-B och B-C upptagas. Kostnaderna för avdelningens egen torrläggning hava beräknats till 11100 / 2700+8400/ kr.

För att avdelning 2, som omfattar ägofigurerna 11-16 med ett sammanlagt båtnadsvärde av 5810 kr, skall kunna torrläggas, måste dikessträckan B-I

upptagas och dessutom arbete utföras nerströms punkten B, för vilket kostnaderna beräknats till 100 kr. Kostnaderna för avdelningens egen torrläggning hava beräknats till 5100 /5000+100/ kr.

För att avdelning 3, som omfattar ägofigurerna 17-28, 10 b och 41 a med ett sammanlagt båtnadsvärde av 6229 kr, skall kunna torrläggas, måste dikessträckan C-K upptagas och dessutom arbete utföras nerströms punkten C, för vilket kostnaderna beräknats till 500 kr. Kostnaderna för avdelningens egen torrläggning hava beräknats till 5900 / 5400+500/ kr.

För att avdelning 4, som omfattar ägofigurerna 29-40 och 41 b - 62 med ett sammanlagt båtnadsvärde av 32539 kr, skall kunna torrläggas, måste dikessträckan C-D-E upptagas och dessutom arbete utföras nerströms punkten C, för vilket kostnaderna beräknats till 4000 kr. Kostnaderna för avdelningens egen torrläggning hava beräknats till 30700 /26700+4000/ kr.

För att avdelning 5, som omfattar ägofigurerna 63-92 med ett sammanlagt båtnadsvärde av 14464 kr, skall kunna torrläggas, måste dikessträckorna E-F-G-H, F-O och G-P upptagas och dessutom arbete utföras nerströms punkten E, för vilket kostnaderna beräknats till 700 kr. Kostnaderna för avdelningens egen torrläggning hava beräknats till 13000 / 11000+600+700+700/ kr.

För att avdelning 6, som omfattar ägofigurerna 93-116 med ett sammanlagt båtnadsvärde av 11443 kr, skall kunna torrläggas, måste dikessträckan E-L-M-N upptagas och dessutom arbete utföras nerströms punkten E, för vilket kostnaderna beräknats till 700 kr. Kostnaderna för avdelningens egen torrläggning hava beräknats till 10500 / 9800+700/ kr.

För att avdelning 7, som omfattar ägofigurerna 117-129 med ett sammanlagt båtnadsvärde av 2635 kr, skall kunna torrläggas, måste dikessträckan

L-R upptagas och dessutom arbete utföras nerströms punkten L, för vilket kostnaderna beräknats till 1000 kr. Kostnaderna för avdelningens egen torrläggning hava beräknats till 3100 / 2100+1000/ kr.

För att avdelning 8, som omfattar ägofigurerna 130-141 med ett sammanlagt båtnadsvärde av 2601 kr, skall kunna torrläggas, måste dikessträckan M-S upptagas och dessutom arbete utföras nerströms punkten M, för vilket kostnaderna beräknats till 1000 kr. Kostnaderna för avdelningens egen torrläggning hava beräknats till 3200 / 2200+1000/ kr.

De olika avdelningarnas båtnadsvärden och kostnader för avlopp över eget område framgår här nedan.

Avdelning.	Båtnad.	Dikessträcka.	Kostnad.	Rel. kostnad.
1.	10271	A-B-C	11100	1,080713
2.	5810	B-I	5000	0,860585
3.	6229	C-K	5400	0,866913
4.	32532	C-D-E	26700	0,820730
5.	14464	E-F-G-H, F-O och G-P	12300	0,850387
6.	11443	E-L-M-N	9800	0,856419
7.	2635	L-R	2100	0,796964
8.	2601	M-S	2200	0,845829

Fördelas kostnaderna för dikningssamfällighetens torrläggning enligt bestämmelserna i 7 kap. 23 § vattenlagen eller i direkt förhållande till båtnadsvärdena, belöper relativa kostnaden till efterstående belopp.

Båtnad.	Kostnad.	Rel. kostnad.
85985 kr.	74600 kr.	0,8675932

Utföres varje avdelning för sig utan hjälp av andra avdelningar, belöpa relativa kostnaderna för de olika avdelningarna till följande belopp.

Avdelning.	Båtnad.	Kostnad.	Rel. kostnad.
1.	10271	11100	1,0807126
2.	5810	5100	0,8777969
3.	6229	5900	0,9471825
4.	32532	30700	0,9436862
5.	14464	13000	0,8987832
6.	11443	10500	0,9175915
7.	2635	3100	1,1764705
8.	2601	3200	1,2302960

Utföres viss avdelning tillsammans med viss annan eller vissa andra avdelningar, belöpa relativa kostnaderna för de sammanförda avdelningarna till efterstående belopp.

Sammanförda avdelningar.	Båtnad.	Kostnad.	Rel. kostnad.
1-2	16081	16100	1,0011815
1-3	22310	21500	0,9636934
1-4	54842	48200	0,8788884
1-5	69306	60500	0,8729403
1-6	80749	70300	0,8705990
1-7	83384	72400	0,8682720
1+3	16500	16500	1,0000000
1+3-4	49032	43200	0,8810573
1+3-5	63496	55500	0,8740708
1+3-6	74939	65300	0,8713754
1+3-7	77574	67400	0,8688478
1+3-8	80175	69600	0,8681010

Sammanförda avdelningar.	Båtnad.	Kostnad.	Rel. kostnad.
1+4	42803	37800	0,8831157
1+4-5	57267	50100	0,8748494
1+4-6	68710	59900	0,8717799
1+4-7	71345	62000	0,8690167
1+4-8	73946	64200	0,8682011
5-6	25907	22800	0,8800710
5-7	28542	24900	0,8723986
5-8	31143	27100	0,8701795
5-6+8	28508	25000	0,8769468

Beräkningarna visa att alla avdelningar erhålla den lägsta relativa kostnaden, om de utföras gemensamt. Kostnaderna skola alltså utan jämkning fördelas i förhållande till båtnadsvärdena.

Kostnadsfördelningslängd har upprättats och bilagts förrättningshandlingarna /bil. G/. I längdens kolumn 15 angives varje delägares och fastighets andel i de beräknade kostnaderna för företagets utförande och i kolumn 16 de procenttal, efter vilka alla verkliga kostnader för företagets utförande skola fördelas. Delägare, som ej är sökande till denna syneförrättning, är dock ej skyldig att till kostnaderna för företaget tillskjuta större belopp än som svarar mot värdet av den för hans fastighet uppskattade båtnaden. Beträffande förrättningskostnader gälla dock de särskilda bestämmelserna i 10 kap. 80 § vattenlagen. De fastigheter, vilkas ägare eller brukare äro sökande eller likställda med sökande, hava i kostnadsfördelningslängdens kolumn 5 utmärkts med "sök".

Sådana förhållanden, som omförmälas i 7 kap. 25-26 och 28-30 §§ vat-

tenlagen, föreligga ej vid detta torrläggningsföretag.

Mom. 15. Förrättningskostnader.

Kostnaderna för denna syneförrättning skola enligt bestämmelserna i 10 kap. 79 § vattenlagen av sökandena förskjutas. Kommer dikningsföretaget att utföras, skola förrättningskostnaderna fördelas mellan alla delägare på samma sätt som övriga kostnader för detsamma.

Mom. 16. Dikningsföretagets utförande.

Verkställda utredningar och beräkningar hava givit vid handen, att företaget är ekonomiskt lönande och väl värt att utföra. Synemännen tillstyrka därför att företaget kommer till stånd. Vill sökandena begagna sig av den rätt till företagets utförande, som de erhålla genom denna syneförrättning, skall företaget utföras i överensstämmelse med av förrättningsmannen utarbetat förslag och med beaktande jämväl av de särskilda bestämmelser, som återfinnas i detta utlåtande. Arbetet får påbörjas, när denna syneförrättning vunnit laga kraft och anmälan om styrelseval inlämnats till Länsstyrelsen. Företaget skall vara färdigställt senast inom 10 år efter det syneförrättningen fastställts. Beträffande förlängning av arbetstiden utöver den här ovan angivna hänvisas till bestämmelserna i 7 kap. 58 § vattenlagen.

Utöver de särskilda bestämmelser och föreskrifter rörande arbetets utförande, som återfinnas i arbetsbeskrivningen bil. E och i detta utlåtande, skall följande iakttagas:

1/ Arbetet skall utlämnas på entreprenad på de villkor, som äro för delägarna mest gynnsamma och betryggande.

2/ Innan arbete med företagets utförande påbörjas, skall detsamma anmä-

las till Riksförsäkringsanstalten eller till annan lämplig försäkringsanstalt. Sådan anmälan erfordras dock ej om entreprenören är sådan arbetsgivare, som själv skall ombesörja försäkring för hos honom anställda arbetare.

3/ De nya avloppen skola följa på marken utstakade, på plankartorna och i detta utlåtande närmare angivna sträckningar.

4/ De höjdlägen för bottenlinjerna, som antecknats på profilritningarna, skola gälla framför i arbetsbeskrivningen och på profilritningarna angivna djupsiffror.

5/ De öppna dikessträckornas dagbredd vid olika punkter skall beräknas med ledning av markens höjd över bottenlinjen samt bestämmelserna om bottenbredd och slänternas lutning. Om den sålunda beräknade dagbredden för en viss punkt ej överensstämmer med det mått, som för samma punkt angivits i arbetsbeskrivningen, skall det beräknade måttet gälla.

6/ Vid övergång från brantare till flackare sidolutning skall ändringen utföras successivt på sätt närmare framgår av profilritningarna och bestämmelserna i detta utlåtande.

7/ Cementrör till de täckta dikessträckorna skola vara av fullgod beskaffenhet, fria från gjutfel och frostskador samt fylla de fordringar på täthet, som framgår av Svenska Kommunal-Tekniska Föreningens bestämmelser om leverans och provning av betongrör. Beträffande rörens hållfasthet föreskrives att de vid yttre tryck skola kunna tåla följande belastningar per cm. av rörets längd: 6" - 9" 15 kg, 10"-12" 16 kg, 15" 17 kg, 18" 19 kg, 21" 22 kg, 24" 25 kg. och 28" 30 kg.

8/ Då arbete pågår får vattnet uppdämmas, dock icke så att gröda eller annan egendom skadas eller vattenbrist uppkommer nerströms dämmet.

9/ Uppdämd vattenyta skall nertappas med försiktighet, så att skador ej uppkomma vare sig nerströms- eller uppströms dämmet.

10/ Om dikningsföretaget kommer att understödjas med statsmedel skola de särskilda bestämmelser, som eventuellt kunna bliva föreskrivna som villkor för statsunderstödets beviljande, vara för alla delägare bindande.

Mom. 17. Dikningsföretagets avsyning.

När dikningsföretaget slutförts, skall arbetet avsynas av lantbruksingenjören eller av den han i sitt ställe förordnar. Anmälan om avsyning skall göras av företagets styrelse. Företaget skall anses vara färdigställt, då avsyningsförrättaren överlämnat bevis om att arbetet godkänts eller, om företaget understötts med statsmedel, när vederbörande myndighet godkänt detsamma.

Mom. 18. Dikningsföretagets framtida underhåll.

Kostnaderna för framtida underhållet av de nya dikessträckorna skola fördelas i förhållande till de beräknade kostnader, med vilka fastigheterna inom dikningssamfälligheten skola deltaga i kostnaderna för samma dikessträckors första utförande eller efter de fördelningstal, som återfinnas i fördelningslängden bil. H. Varje delägare äger påfordra att de dikessträckor, av vilka han är beroende för sin jords torrläggning, alltid hållas i fullgott skick. Uppkommer skador på avloppen med till dem hörande anläggningar genom enskild persons åtgärder eller försummelser, skall företagets styrelse reparera skadorna och därefter uttaga kostnaderna för arbetet av den, genom vil-

kens förvållande skadorna uppkommit. Tredskas denne att betala, äger styrelsen att instämma den tredskande till vederbörande domstol och vid domstolen yrka ersättning för arbetet.

Enskilda dräneringsledningar få tillkopplas de täckta avloppen endast i de brunnar, som utförts. Spillvatten får tilledas avloppen först sedan det blivit i erforderlig grad renat.

De öppna avloppen skola omsorgsfullt underhållas genom regelbundna rensningar. Rensnings- och underhållsarbete bör utföras vid den tidpunkt, då arbetet medför minsta skada och intrång för de jordägare, som beröras av detsamma. Den skada, som möjligen kommer att tillskyndas jordägare eller brukare genom att rensningsjord upplägges på hans mark, skall nämligen tålas utan ersättning. Brunnar och intag för de täckta avloppen skola rensas såsnart det påfordras, i regel minst en gång om året. Ommurningar för de täckta avloppen samt stensättningar, som utförts till förstärkning av slänter och botten, skola årligen tillses och vid behov repareras.

Jordägare bör genom stängsel eller annan åtgärd förhindra att de öppna avloppen nertrampas av betande djur. Vattningsplats för betesdjur får anordnas om vederbörande alltid håller densamma upprensad. Dämning eller annan åtgärd, som hindrar vattenframrinningen, får under inga villkor göras utan tillstånd av vederbörande vattendomstol.

Mom. 19. Fixpunkter.

Vid undersökningarna hava fyra nya fixpunkter avvägts, vilkas lägen i plan och höjd utmärkts och antecknats på såväl plankartorna som profilritningarna. De nya fixpunkterna beskrivas sålunda.

Fixpunkt 1. Jordfast sten i gränsen mellan Örtofta och Gårdstånga socknar,

16 m. söder om avvägningspunkten 5+27 = 110+00. Utmärkt med järndubb i kors i stenens översida c:a 0.70 m. över marken; jst. + 41.61 m.

Fixpunkt 2. I skogsbacke, som skäres av väg 1264, 230 m. norr om trumman vid 12+07 mätt i vägens riktning, 13 m. väster om vägen mätt från vägens mitt och 20 m. söder om märgelgrav finnes en jordfast sten. Fixpunkten utmärkt i stenens översida med järndubb i kors; jst + 45.59 m.

Fixpunkt 3. I ladugård till Borlunda 6 7, c:a 68 m. väster om avvägningspunkten 102+12. Utmärkt med järndubb i kors i grundsten till södra långsidan, 0.15 m. över marken och 1.20 m. väster om tredje dörröppningen räknat från sydöstra knuten; jst. + 48.75 m.

Fixpunkt 4. I boningshus till Borlunda 7 1, c:a 10 m. öster om avvägningspunkten 29+55. Utmärkt med järndubb i kors i grundsten till västra gaveln, 0.11 m. över marken och 0.10 m. från nordvästra knuten; jst. + 52.00 .

Fixpunkterna äro lagligen skyddade enligt bestämmelserna i 13 kap. 14 § vattenlagen. Vill någon borttaga fixpunkt, skall han anmäla detta till lantbruksingenjören, som då låter avväga annan lämplig fixpunkt.

Mom. 20. Organisation m.m.

För handhavande av företagets angelägenheter skola delägarna utse en styrelse bestående av tre ledamöter, av vilka en skall vara ordförande och verkställande ledamot, samt dessutom två styrelsesuppleanter, två revisorer och en revisorssuppleant. Styrelsens ledamöter äro gemensamt ansvariga för sin förvaltning. Styrelsen, som är beslutför, då två ledamöter äro närvarande och om beslutet ense, åligger:

Att ombesörja företagets utförande och kontrollera entreprenörens arbete -

i den mån så finnes erforderligt med biträde av sakkunnig person.

Att tillse att avloppen alltid hållas i fullgott skick samt ombesörja rensnings- och underhållsarbeten.

Att i mån av behov verkställa utdebiteringar på sätt närmare föreskrives i 3 kap. 20 § vattenlagen.

Att över inkomster och utgifter föra fullständiga och med verifikationer försedda räkenskaper, vilka skola avslutas per kalenderår. Sedan revisorerna granskat räkenskaperna och avgivit sin berättelse, skola räkenskaperna framläggas för delägarnas hörande och godkännande vid allmänt sammanträde.

Att för sistnämnda ändamål och då så eljest kan finnas nödigt kalla delägarna till sammanträden i den ordning, som föreskrives i 7 kap. 64 § vattenlagen.

Att vid alla sammanträden, såväl egna som allmänna, föra protokoll. Protokoll för allmänt sammanträde skall senast inom 14 dagar efter sammanträdet vara för delägarna tillgängligt hos styrelsens ordförande.

Att i övrigt vidtaga alla de åtgärder, som kunna finnas nödiga för företagets ändamålsenliga utförande och underhåll, samt därvid beakta och följa de bestämmelser, som angivas i 7 kap. 61-65 §§ vattenlagen.

Kallelse till allmänt sammanträde skall antingen skrifligen med mottagningsbevis delgivas alla delägare minst en vecka före sammanträdet eller ock minst fjorton dagar före sammanträdet kungöras dels i Gårdstånga, Borlunda, Skeglinge och Örtofta kyrkor, ~~Sireköpinge kyrkor~~, dels genom annons i minst en av ortens tidningar.

Mom. 21. Domstolsavgift.

Domstolsavgift skall enligt bestämmelserna i 11 kap. 95 § vattenlagen

Stine Bynke Ola Persson

Gode män.

utgå med 128.98 kr. Avgiften skall av sökandena förskottsvis inbetalas till Länsstyrelsen så snart denna syneförrättning vunnit laga kraft. När företaget kommit till stånd, skall domstolsavgiften fördelas mellan delägarna med 1 krona 50 öre för tusen av förbättringsvärdet å vars och ens mark.

Mom. 22. Dikningsföretagets namn.

Dikningsföretaget skall kallas "Viderup-Borlunda av år 1948". Mål, som beröra företaget och som ej äro att hänföra till vattenmål, skola handläggas vid Frosta och Eslövs häradsrätt.

Mom. 23. Aktförvarare.

Till företaget hörande handlingar och ritningar skola förvaras av styrelsens ordförande och hos honom hållas tillgängliga för envar, som vill granska dem eller taga avskrifter och kopior.

Mom. 24. Besvärshänvisning.

Den, som är missnöjd med åtgärd eller beslut under denna syneförrättning eller som vill föra talan mot synemännens utlåtande, äger att inom 60 dagar härefter anföra besvär vid Söderbygdens vattendomstol. Besvär skola insändas till vattendomstolen i tre exemplar och åtföljas av de handlingar, som klaganden vill åberopa till stöd för ändringssökandet.

Mom. 25. Verkställighet.

Då denna syneförrättning ej skall underställas vattendomstols prövning, kommer detta utlåtande att gå i verkställighet i den ordning, som för laga kraft ägande dom är stadgad, för så vitt icke besvär anföres mot förrättningen inom den i mom. 24 här ovan angivna tiden.

Borlunda den 7 juli 1948.

Å tjänstens vägnar:

C. A. Nilsson

Statens lantbruksingenjör.

Förbättrings-värde	Beräknad andel i kostnaden för företagets avdelningar					Delaktighet i kostnaderna för				
						Arbetets utförande m. m.		Syneförrättningen		
Kronor						Beräknad kostnad kronor	Procent av verkl. kostnad	Kr.	öre	
9	10	11	12	13	14	15	16	17		18

Kostnadsfördelningslängd.

Hemmanstal	Registernummer	Littera å kartan	Socken Hemman och jordägare	Sökande och med dem likställda	Ägofigur	Markens uppskattade värde Nuvarande värde Kronor	 Blivande värde Kronor
1	2	3	4	5	6	7	8
			Gårdstånga s:n.				
5 339/1536	av 1 1		Viderup; Malte Ramel	sök.	1-10b 21-43		
			Borlunda s:n				
7/32	8 3		Borlunda; Tage Andersson	sök.	11-16		
7/32	8 2		D:o ; Thure Salmonsson		17		
111/8192	6 4		D:o ; Malte Ramel	sök.	54		
111/8192	6 5		D:o ; Dens.	sök.	55		
253/4096	6 3		D:o ; Edla Persson		56, 57		
111/8192	6 6		D:o ; Alfred Nilsson	sök.	58		
1003/8192	6 7		D:o ; Dens.	sök.	59-70, 93-98, 118-127		
1/2	7 1		D:o ; Borlunda kyrka, arr. Hugo Jönsson	sök.	71a-88, 99-117, 135-141		
9/640	5 6		D:o ; Anders Nilsson, Anna Nilsson o. Tora Nilsson		128-129		
9/640	5 5		D:o ; Des.		130-131		
9/640	5 4		D:o ; Des.		132		
9/640	5 3		D:o ; Des.		133		
11/160	5 2		D:o ; Des,		134		
			Skeglinge s:n				
227/512	av 4 3		Skeglinge; Malte Ramel	sök.	18-20 44-53		
41/512	7 3		D:o ; Gustaf Ramels sterbhus m. fl;				

Överföres

PETTERSONSKA BOKTR.EFTR. ENARA

Förbättrings-värde Alstrings-båtnad Kronor	~~Beräknad andel i kostnaden för företagets avdelningar~~ Brukningsbåtnad	Summa båtnad				Delaktighet i kostnaderna för Arbetets utförande m. m. Beräknad kostnad kronor	Procent av verkl. kostnad	Syneförrättningen Kr.	öre	
9	10	11	12	13	14	15	16	17		18
23827.-	5716.-	29543.-				25631.07	34.358	6.	1	✓
5810.-		5810.-				5040.72	6.757	6.	3	✓
371.-		371.-				321.53	0.431			
994.-	71.-	1065.-				924.29	1.239	6.	1	✓
1316.-	94.-	1410.-				1223.44	1.640	6	1	✓
1398.-	246.-	1644.-				1426.35	1.912	6.	4	✓
1708.-	122.-	1830.-				1587.49	2.128	6.	5	✓
9540.-	910.-	10450.-				9066.14	12.153	6.	5	✓
17690.-	2366.-	20056.-				17400.45	23.325	6.	2	✓
693.-	-	693.-				601.28	0.806			a
602.-	-	602.-				522.20	0.700			a
79.-	-	79.-				68.63	0.092			a
72.-	-	72.-				62.66	0.084			a
65.-	-	65.-				56.70	0.076			a
9499.-	2376.-	11875.-				10303.-	13.811	6.	1	✓
73664.-	11901.-	85565.-				38195.-	99.512			

Hemmanstal	Registernummer	Littera å kartan	Socken Hemman och jordägare	Sökande och med dem likställda	Ägofigur	Markens uppskattade värde Nuvarande värde Kronor	Blivande värde Kronor
1	2	3	4	5	6	7	8
			Överfört				
			arr. Fritz Lindqvist		89-91		
45/384	av 4 2		Skeglinge;: Malte Ramel;	sök.			
			arr. Fritz Lindqvist		92		
				Summa			

Förbättrings-värde Alstrings-båtnad Kronor	~~Beräknad andel i kostnaden för företagets avdelningar~~ Brukningsbåtnad	Summa båtnad				Delaktighet i kostnaderna för Arbetets utförande m. m. Beräknad kostnad kronor	Procent av verkl. kostnad	Syneförrättningen Kr.	öre	
9	10	11	12	13	14	15	16	17		18
73664.-	11901.-	85565.-				38195.-	99.512			
350.-	-	350.-				303.62	0.407			a
70.-	-	70.-				60.43	0.081			a
74084.-	11901.-	85985.-				74600.-	100:-			

Borlunda den 7 juli 1948.

Å tjänstens vägnar:

/C. H. Wallér/

Statens lantbruksingenjör.

Gode män.

Hemmanstal	Registernummer	Littera å kartan	Socken Hemman och jordägare	Sökande och med dem likställda	Ägofigur	Markens uppskattade värde	
						Nuvarande värde	Blivande värde
						Kronor	Kronor
1	2	3	4	5	6	7	8

437141

PETTERSONSKA SCKTR.EFTR.
SKARA

Bil, H.

Längd för fördelning av kostnaderna för de olika dikessträckornas framtida underhåll.

			Fördelningstal i %
Dikessträckan A-B-C.			
Borlunda 8^{3}	;	Tage Andersson	0,367
Viderup av 1^{1}	;	Malte Ramel	99,633
		Summa	100,000
Dikessträckan C-D-E.			
Viderup av 1^{1}	;	Malte Ramel	41,009
Skeglinge av 4^{3}	;	Dens.	33,134
Borlunda 6^{4}	;	Dens,	3,462
D:o 6^{5}	;	Dens.	4,582
D:o 6^{3}	;	Edla Persson	5,342
D:o 6^{6}	;	Alfred Nilsson	5,946
D:o 6^{7}	;	Dens.	6,525
		Summa	100,000
Dikessträckorna E-F-G-H, F-O och G-P.			
Borlunda 6^{7}	;	Alfred Nilsson	30,943
D:o 7^{1}	;	Borlunda kyrka, arr. Hugo Jönsson	66,097
Skeglinge 7^{3}	;	Gustaf Ramels sterbhus m, fl. arr. Fritz Lindqvist	2,469
D:o av 4^{2}	;	Malte Ramel, arr. Fritz Lindqvist	0,491
		Summa	100,000

			Fördelnings-tal i %
Dikessträckan B-I.			
Borlunda 8 3	;	Tage Andersson	100,000
		Summa	100,000
Dikessträckan C-K.			
Borlunda 8 2	;	Thure Salmonsson	5,954
Skeglinge av 4 3	;	Malte Ramel	26,967
Viderup av 1 1	;	Dens.	67,079
		Summa	100,000
Dikessträckan E-L-M-N.			
Borlunda 6 7	;	Alfred Nilsson	25,005
D:o 7 1	;	Borlunda kyrka, arr. Hugo Jönsson	74,995
		Summa	100,000
Dikessträckan L-R.			
Borlunda 7 1	;	Borlunda kyrka, arr. Hugo Jönsson	20,533
D:o 6 7	;	Alfred Nilsson	50,835
D:o 5 6	;	Anders Nilsson, Anna Nilsson och Tora Nilsson	28,632
		Summa	100,000
Dikessträckan M-S.			
Borlunda 5 5	;	Anders Nilsson, Anna Nilsson och Tora Nilsson	23,736
D:o 5 4	;	Desamma	3,120
D:o 5 3	;	Desamma	2,848
D:o 5 2	;	Desamma	2,577
		Överföres	32,281

228/321

FÖRETAG: VIDERUP-BORLUNDA M 8-0937

Arbetsplan upprättad av lantbruksingenjören C. H. Wallér.
i samband med år 1948 avslutad syneförrättning.
Statsunderstöd beviljade den 18 juni 1952.
Statsbidrag
till företagets utförande ..... kr. 25.850
» en första rensning ..... » - kr. 25.850
till företagets utförande ..... kr. 50.320

1412/52

Skuldförbindelse överlämnad till Berta Svang den 4/12 1952 godkänd den 9/12 1952.

LANTBRUKSSTYRELSEN
20 NOV. 1952
DIARIE Nr 2013
SAK Nr

KONTRAKT.

Sedan Kungl. Lantbruksstyrelsen den 18 juni 1952 till DIKNINGSFÖRETAGET VIDERUP-BORLUNDA AV ÅR 1948 i Skarhults och Harrie kommuner, Malmöhus län

beviljat dels **statsbidrag** från **statens avdikningsanslag** med x) tjugofemtusenåttahundrafemtio (25.850) kronor, ~~varav till företagets utförande~~ kronor och till ~~en första rensning av avloppen~~ kronor, och dels **lån** från **statens avdikningslånefond** med xx) femtiotusentrehundratjugo (50.320) kronor och samtidigt fastställt arbetsplan för företaget, har följande överenskommelse träffats mellan å ena sidan Lantbruksstyrelsen och å andra sidan företaget genom dess ~~styrelse~~ förtroendeman, ~~samtliga intressenter, båda intressenter ende~~

§ 1.

Lantbruksstyrelsen utbetalar till företaget såsom förskott högst en tredjedel av statsbidraget och en tredjedel av lånet, sedan Styrelsen godkänt dels för detta kontrakts fullgörande lämnad säkerhetsförbindelse och dels för lånets återbetalning ställd med behörig borgen eller annan säkerhet försedd skuldförbindelse samt hos Lantbruksstyrelsen genom intyg av stats- eller kommunaltjänsteman eller eljest av två trovärdiga, ojäviga personer, som ické äro intressenter i företaget, styrkts, att arbetet på allvar igångsatts. Ytterligare utbetalning av bidraget och lånet sker efter Lantbruksstyrelsens bestämmande i den mån kostnaderna för utfört arbete och inköpt materiel motivera utbetalning eller arbetet slutförts och detta styrkts av lantbruksingenjör eller annan behörig tjänsteman.

§ 2.

Bidrags- och låntagare förbinder sig:

att i noggrann överensstämmelse med den fastställda arbetsplanen med de eventuella ändringar däri, som Lantbruksstyrelsen kan komma att efter framställning besluta, utföra företaget till den 1 september 1954

x) Statsbidraget minskat till 24.650 kr och xx) lånet till 47.980 kr genom Lantbruksstyrelsens beslut den 16.12.52.

att under året närmast efter avsyningen utföra en första rensning av i företaget ingående avlopp före september månads utgång;

att bestrida vad utöver beviljade statsmedel kan erfordras för företagets fullbordande, däri inberäknat kostnad för en första rensning av avloppen och till vederbörande lantbruksnämnd utgående gottgörelse för arbetsledning, avsyning m. m. samt vid dylika förrättningar erforderlig hantlangning;

att underhålla det utförda arbetet intill dess sådan underhållsskyldighet kan varda annan i laga ordning ålagd eller vederbörande därifrån befriats;

att vid arbetets utförande och underhållsskyldighetens fullgörande vidkännas Lantbruksstyrelsens inseende och kontroll;

att när sådant av Lantbruksstyrelsen eller av vederbörande tjänsteman inom lantbruksnämnden påfordras, förete behörigen verifierade räkenskaper för företaget ävensom att, därest torrläggningskostnad, vartill statsmedel beviljats, beräknats till högre belopp än verkliga kostnaden, efter föreskrift av Lantbruksstyrelsen vidkännas motsvarande minskning av bidraget och lånet;

att fullgöra de övriga åtaganden, som enligt Kungl. Maj:ts kungörelser angående villkoren för statsbidrag från statens avdikningsanslag och lån från statens avdikningslånefond åligga mottagare av ifrågavarande statsmedel; samt

att vid företagets utförande iakttaga de föreskrifter, som av Kungl. Maj:t eller Lantbruksstyrelsen härutöver må hava meddelats.

§ 3.

Har obehörig avvikelse från den fastställda arbetsplanen skett eller har arbetet icke utförts inom därför bestämd tid och Lantbruksstyrelsen ej heller medgivit anstånd med dess utförande eller skulle Styrelsen finna den säkerhet, som blivit ställd för lånets återbetalning, icke vidare nöjaktig, och ny säkerhet, som av Styrelsen godkännes, icke avlämnas inom bestämd tid eller erlägges icke den bestämda annuiteten i behörig tid, äger Lantbruksstyrelsen att inställa all vidare utbetalning av statsmedlen samt att återfordra vad därav uppburits. Å sålunda lyftade och återburna medel skall erläggas fem procent årlig ränta från lyftningsdagen till dess betalning sker.

§ 4.

Kostnader, som i följd av erhållna statsbidrag och lån må hava föranletts för Lantbruksstyrelsen, skola bestridas av respektive mottagare av dessa medel.

§ 5.

Detta kontrakt må av bidrags- och låntagaren när som helst uppsägas, dock, om någon del av beviljade statsmedel utbetalats, under villkor att återbäring därav sker enligt bestämmelserna i § 3.

Detta kontrakt är upprättat i två likalydande exemplar, varav vardera kontrahenten tagit ett.

Hividsnup den 4 november 1952

Mats Ranell

Fulmis

Hividsnup per Vidsnup

Att Filmer Malte Ramel, Hvidemup
per Vidsmup

i bägges vår närvaro egenhändigt undertecknat förestående kontrakt, intyga:

Dag Nilsson	Harry Nilsson
Kontorsmaskinarbetare	Fodelsehallare
Adress Malmö	Adress Hässleholm

Kungl. Lantbruksstyrelsen antager detta kontrakt.

Stockholm den 16 december 1952.

Sune Wennhall

Martin Hägglund

Vederbörandes uppmärksamhet fästes å bestämmelserna dels i 7 kap. 58 § vattenlagen, vari stadgas att, därest företaget icke bragts till slut inom tid som i utlåtandet föreskrivits, vare frågan om företaget förfallen; dock att vattendomstolen må på förenämnda tids utgång gjord ansökning bevilja anstånd med företagets fullbordande, och dels i 13 kap. 17 § vattenlagen, vari stadgas att, därest det framtida underhållet försummas, Konungens Befallningshavande eller annan myndighet Konungen bestämmer äger själv bota bristen på den försumliges bekostnad.

RAPPORT

LANTBRUKSSTYRELSEN
20 NOV. 1952
DIARIE Nr J 2013
SAK Nr

över verkställd besiktning

Företag: dikningsföretaget Viderup-Borlunda av år 1948 i Skarhults och Harrie
(namn, socken och län)
kommuner, Malmöhus län.

Ordf. i styrelsen: Friherre Malte Ramel, Hviderup per Viderup
~~Kostnadsansvarig~~:
~~Enda intressent~~:

SLUT
DEN 10 DEC. 1952
LANTBRUKSSTYRELSEN

Arbetsplanen fastställd den 18 juni 1952.

Ändring medgiven den

Bidrag från statens avdikningsanslag 25850 kronor

Lån från statens avdikningslånefond 50320 kronor

Arbetstid enl. synemännens utlåtande till den 7/9 1958

Arbetstid enl. kontrakt med Lantbruksstyrelsen till den 1/9 1954

Förlängning medgiven av Vattendomstolen till

Förlängning medgiven av Lantbruksstyrelsen till

Vid förrättningen, som verkställts av undertecknad den 4 november 1952, har befunnits, att företaget utförts i överensstämmelse med den fastställda arbetsplanen. Efter det att företaget utförts, har byggmästaren Johan Nilsson, som äger fastigheten Örtofta 5[4], emellertid rörlagt dikessträckan A-B på egen bekostnad och enligt av mig uppgjort förslag. Det av Nilsson utförda arbetet är endast till fördel för företaget. Föreslås att företaget godkännes.

Företagets verkliga kostnader redovisas sålunda:

Torrläggningskostnader	71000.-	kr.
Förrättningskostnader	2964.95	"
Summa	73964,95	kr.

Då statsunderstödet beviljades, beräknades företagets kostnader sålunda:

Torrläggningskostnader	74600.-	kr.
Förrättningskostnader	2964,95	"
Summa	77564,95	kr.

De verkliga kostnaderna hava alltså blivit 3600 kr lägre än de beräknade, varför statsunderstödet skall reduceras i förhållande till de verkliga kostnaderna.

Malmö den 8 november 1952.

C.H.Wallér

Lantbruksstyrelsen 3068. 1950 maj. 5000.

STATENS REPRODUKTIONSANSTALT
208750

V. G. V.

	Lidesy	resm.	lön
Revisjat	25850	—	50320
Minskat till	24650	—	47980
Förut utbetalt	—	—	—
kan utbetalas	24650		47980

Utbetala lidesy 24650
" lön 47980

Avskrift.

J 2013/52

SL/BR

Länsstyrelsen i Malmöhus län
Malmö.

Sedan Lantbruksstyrelsen genom beslut den 18 juni 1952 beviljat lån från statens avdikningslånefond med 50.320 kr, vilket belopp denna dag minskats till 47.980 kr till utförande av DIKNINGSNÄTTAGET VIDERUP - BORLUNDA AV ÅR 1948 i Skarhults och Harrie kommuner, Malmöhus län, får Lantbruksstyrelsen härigenom lämna uppgift å de fastigheter inom företaget, vartill sagda lån beräknats utgå.

Fastighet	Registernummer	Ägare vid tidpunkten för låneansökningen
Borlunda socken		
Borlunda	8^3	Tage Andersson
-"-	6^4	Malte Ramel
-"-	6^5	Densamme
-"-	6^3	Edla Persson
-"-	6^6	Alfred Nilsson
-"-	6^7	Densamme
-"-	7^1	Borlunda kyrka
Gårdstånga socken		
Viderup 5 339/1536 mtl av 1^1		Malte Ramel

Skeglinge socken

Skeglinge 227/512 av 4^3 Malte Ramel

Stockholm den 16 december 1952.
Enligt uppdrag

Sune Lindh

Bestyrkes å tjänstens vägnar:
I Kungl. Lantbruksstyrelsen