ORIGINALAKT

Blad 1.

Planritning.

SÖDERBYGDENS VATTENDOMSTOL 19 APR. 1948

3.U.D. 5/1948

11/853.

*Förslag*

*till*

# Dikningsföretaget Tångamossen av år 1948

*i Fjelie, Flädie och Borgeby socknar,*

*Malmöhus län.*

*Upprättat vid syneförrättning åren 1947-1948 av*

Olsen-Dewrie Mallet.

*Statens lantbruksingenjör*

Ändringar med grönt hava gjorts sedan vissa fastigheter 1949 och 1953 undergått lantmäteriförrättning.

Malmö den 19 april 1950 och den 14 oktober 1954.

O.D. Mallet.

Skala 1:4000

100 50 0 100 200 300 m.

Statligt stöd beviljat av
LANTBRUKS-NÄMNDEN Bidr. den 19/10 1954.
LANTBRUKS-STYRELSEN Bidr. Lån den / 19.....
Arbetets utförande godkänt
den / 19..... utan / med
ändring av arbetsplan.
(ändring har införts å berörda ritningar med ..... färgbeteckning)


M 4*0957
I. 1971
4 ritn

KTN.Nr 001
M 4*0957
Kungl. Lantbruksstyrelsens arkiv
1971-1

ORIGINALAKT

**Blad 2.**

# Dikningsföretaget Tångamossen av år 1948.

## Profil- och sektionsritningar.

SÖDERBYGDENS 19 APR. 1948 VATTENDOMSTOL




Kungl. Lantbruksstyrelsens arkiv

M 4*6957 1971-2

Malmö i februari 1948

Claes Henrik Müller (signature)

Statens lantbruksingenjör.

ORIGINALAKT

Blad 3

# Dikningsföretaget Tångamossen av år 1948.

## Profil- och sektions- samt broritningar.

SÖDERBYGDENS 19 APR. 1948 VATTENDOMSTOL
A.D. 5/1948

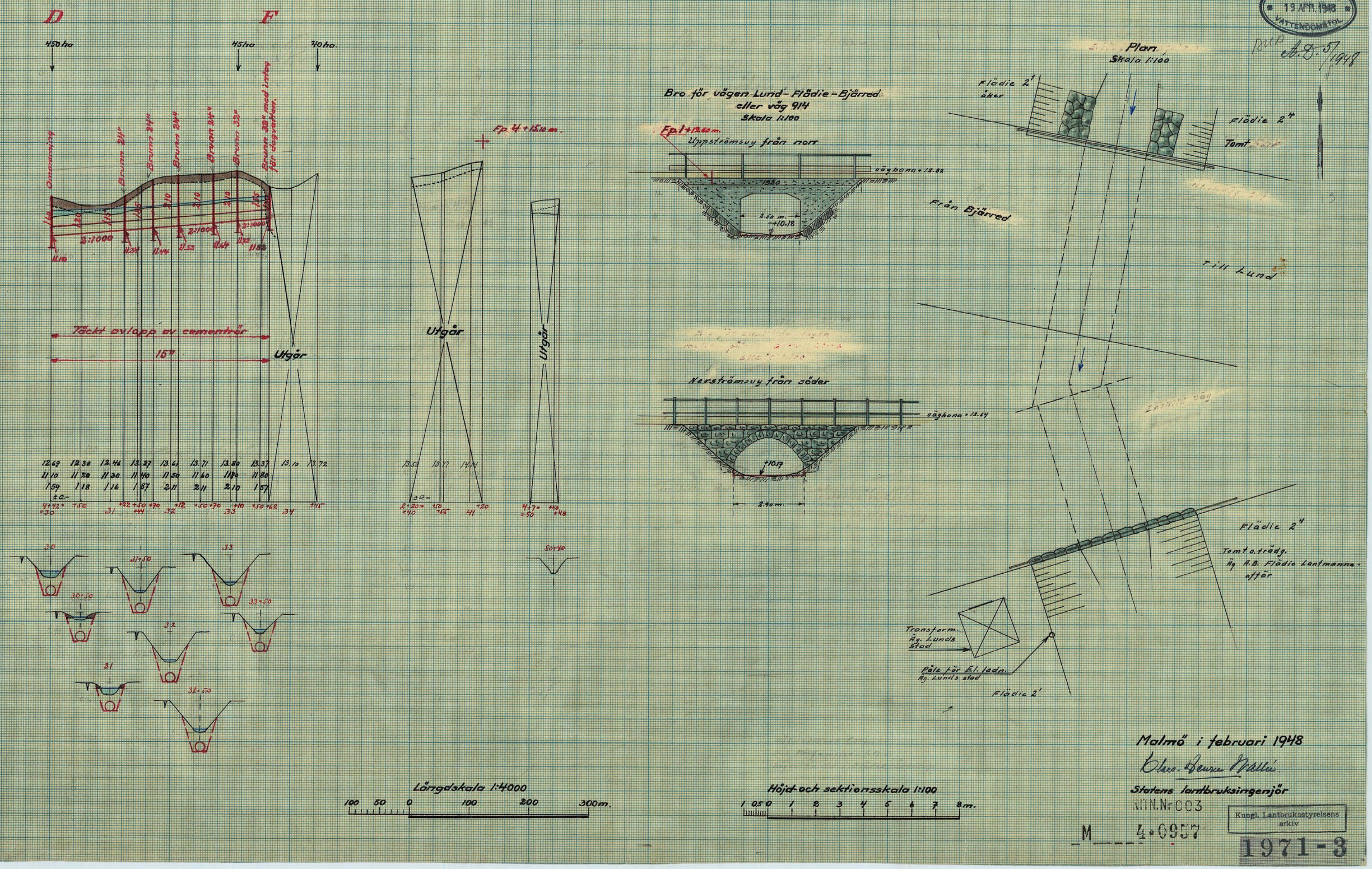


Malmö i februari 1948

Statens lantbruksingenjör

ATTN. Nr 003
M 4.0957
Kungl. Lantbruksstyrelsens arkiv
1971-3

ORIGINALAKT Blad 4.

# Dikningsföretaget Tångamossen av år 1948.

Broritningar samt typritningar för brunnar m.m.

SÖDERBYGDENS 19 APR. 1948 VATTENDOMSTOL
BUD A.D. 5/1948

Bro för järnvägslinjen Flädie – Stävieby
mellan avvägningspunkterna 18+84 och 18+79
Enl. S.J:s beteckning km 283+322
Skala 1:50

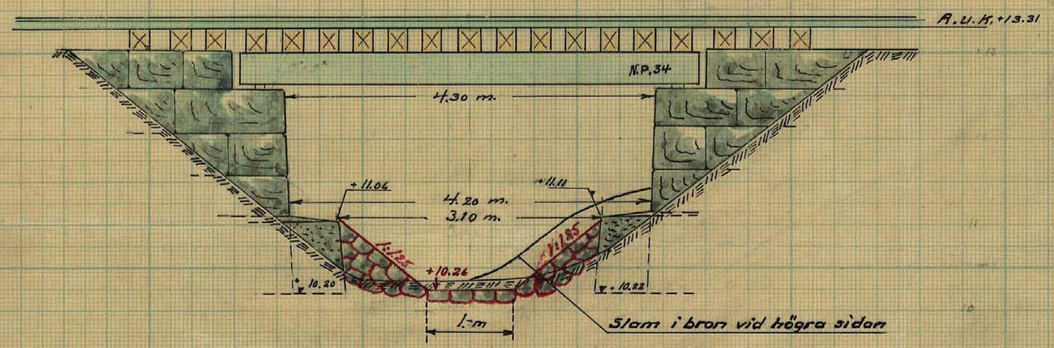


Rött anger eventuell stensättning för förstärkning av bron

Typritning för ommurning vid 4+42 = 30
Skala 1:50

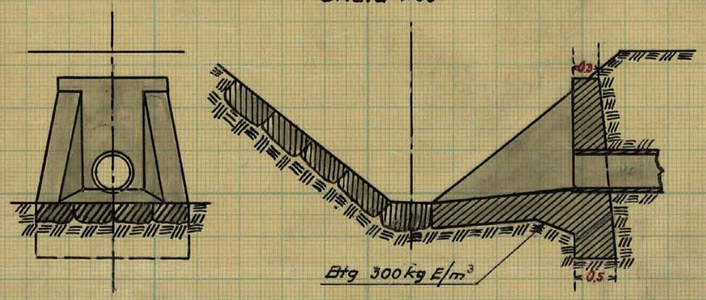


Typritning för brunnar med 24" inre diameter.
Skala 1:50.

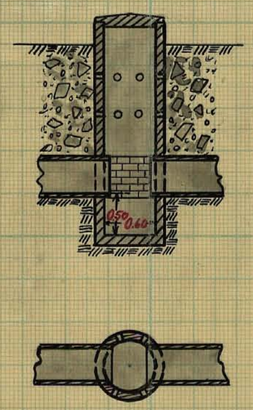


Typritning för brunn med 32" inre diameter.
Skala 1:50.




Trumma för enskild väg mellan avvägningspunkterna 13+05 och 13+02
Skala 1:50

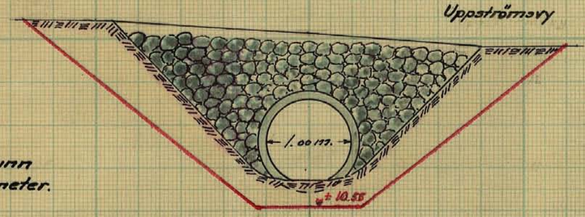


Typritning för brunn med dagvattenintag vid 33+62
Skala 1:50

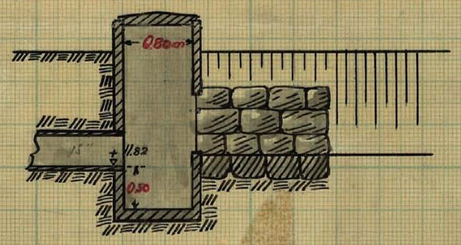


Bro för enskild väg mellan avvägningspunkterna 18+73 och 18+69
Skala 1:50

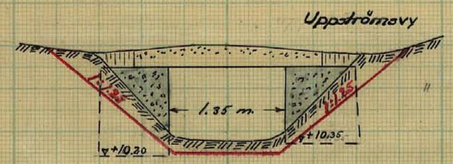


Skala 1:50

1 0.5 0 1 2 3 m.

Malmö i februari 1948

Statens lantbruksingenjör.

Kungl. Lantbruksstyrelsens arkiv
RITN. Nr 004
M 4-0957
1971-4

1771-4

ORIGINALART

SÖDERBYGDENS
19 APR. 1948
VATTENDOMSTOL

H.U.D. 5/4 48

M 4·0957

LANTBRUKSSTYRELSEN
16 FEB. 1949
DIARIE Nr J1038
SAK Nr

Kungl. Lantbruksstyrelsens
arkiv

Kopia

Målet avser.

# Handlingar till dikningsföretaget "Tångamossen av år 1948" i Fjelie, Flädie och Borgeby socknar, Malmöhus län. Upprättade vid syneförrättning år 1948.

Statligt stöd beviljat av
LANTBRUKS-NÄMNDEN Bildr. Dikn. den 19/10 1954
LANTBRUKS-STYRELSEN Bildr. Dikn. Lån. den / 19

Arbetets utförande godkänt

den / 19 utan / med

ändring av arbetsplan.

(ändring har införts å berörda ritningar med ..... färgbeteckning)

Arkiv — Beer. återkall.

Nederbördsområdet nr 91 Höjeå.

B.A.D. 5/1948

Handlingar

till

dikningsföretaget

"Tångamossen av år 1948"

i Fjelie, Flädie och Borgeby socknar,

Malmöhus län.

Upprättade vid syneförrättning

år 1948.

Innehåller 136 sidor.

Härtill hör 4 ritningar.

# Översiktskarta.

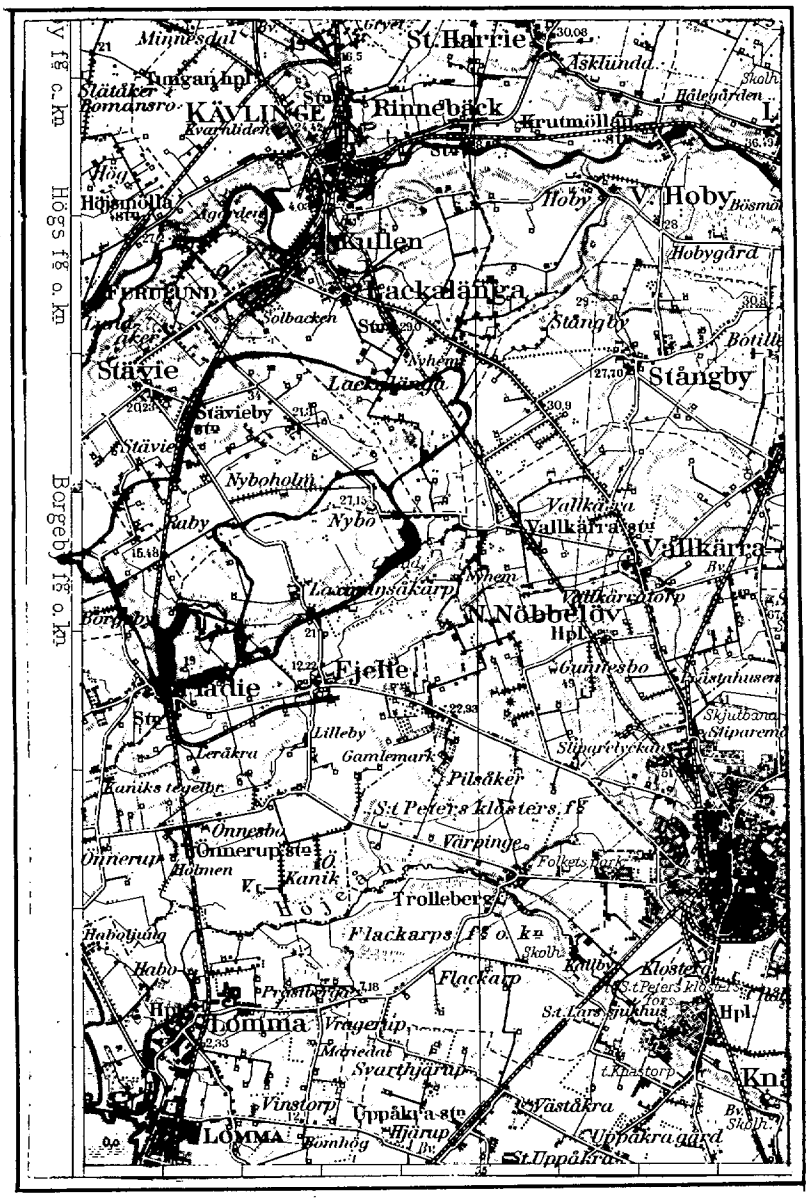


Skala 1:100000.

Protokoll, fört vid sammanträden för syneförrättning enligt 10 kap. vattenlagen angående dikläggning av marker till Fjelie nr 19 m. fl. hemman i Fjelie, Hädis och Borgeby socknar, Malmöhus län.

År 1947 den 4 december inställde sig undertecknad förrättningsman samt skiftesgodemännen Albin Månsson i Stora Bonnikan och Nils Persson i Hädis i Fjelie kommunalrum för att enligt det av Länsstyrelsen för förrättningsmannen utfärdade förordnandet (bil. 1) handlägga syneförrättning enligt 10 kap. vattenlagen angående dikläggning av marker till Fjelie nr 19 m. fl. hemman i Fjelie, Hädis och Borgeby socknar, Malmöhus län. Kungörelse om sammanträdet, som förrättningsmannen den 7 november 1947 översänt till pastorsämbetena i Fjelie, Hädis och Borgeby församlingar, hade anslagits i vederbörande kyrkor söndagen den 16, respektive den 9 november 1947 (bil. 2-4). Kungörelsen hade även varit införd i Skånska Dagbladet måndagen den 10 november 1947. Då förrättningen berör vissa ecklesiastika fastigheter, hade förrättningsmannen jämlikt bestämmelserna i 10 kap. 4 § vattenlagen översänt till Länsstyrelsen en avskrift av kungörelsen. Till Kände sakägare hade förrättningsmannen den 14 november 1947 översänt underrättelse om sammanträdet för åsyning (bil. 5) hade upprättats över avsända kungörelse, kallelser och underrättelser.

Förutom synemännen hade följande sakägare sillstädeskommit:

Sökanden till förrättningen:

Lantbr. Nils Ericsson, Lund; äg. 61/180 mtl. Fjelie 42' (lgf. 16/11 1938 § 796), arr. sonen Erling Ericsson

Övriga sakägare och ombud:

Lantbr. Karl Kristensson, Laxmans Åkarp; äg. 9223/30000 mtl. Laxmans Åkarp av $3^2$ (lgf. 14/1 1929 å 9223/30000 mtl.) och 131/1080 mtl. Laxmans Åkarp av $3^3$ (lgf. 3/4 1916 § 273).

Fru Ellen Brahme, fru Maja-Lisa Pålsson och fru Britt Lind (sterbhusdelägare efter Bernhard Brahme) Storegård; äg. sillsammans 1/2 mtl. Laxmans Åkarp $4^2$, genom lantbr. Olof Lind, Storegård (bil. 6).
Arrendatorer av det berörda mosskiftet äro Julius Hansson och John Olsson!

~~Lantbr. Anders Pålsson, Fjelie nr 20; arr. lönebostället till Fjelie pastorat 3/8 mtl. Fjelie 20'.~~

Lantbr. Bernhard Radby, Raby; äg. 2 från 1/3 mtl. Laxmans Åkarp $3^2$ försålda skiften i Tångamossen (lagfart saknas).

Lantbr. Elvir Nyhlén, Fjelie nr 21; äg. avs. Laxmans Åkarp $2^2$, avs. Laxmans Åkarp $2^3$ (2 skiften) samt 236/30000 mtl. Laxmans Åkarp $3^6$ (lgf. 17/11 1937 § 707).

Lunds Universitet; äg. 1 mtl. Laxmans Åkarp 1', genom arrendatorn av fastigheten, nämndeman Emil Jeppsson (bil. 7).

√ Lantbr. Nils Olsson, Fjelie; äg. 1/4 mtl. Fjelie 33'
(lgf. 3/10 1945 nr 805).

ej ~~Chaufför Harry Johnsson, Lund; äg. avs. Fjelie 7^11~~
~~(lgf. 15/10 1947 nr 890).~~

ej ~~Husägaren Einar Andreasson, Fjelie; äg. mosskifte~~
~~till Fjelie 6^4-9, beteckenat litt. g. (ej lagfart).~~

ej ~~Lantbr. Karl Erlandsson, Fjelie; äg. avs. Fjelie 7^12~~
~~(lgf. 17/11 1930 § 209).~~

√ Lantbr. Julius Hansson, Fjelie; äg. ettgrån 1/4 mtl. Fjelie
2^3 avsöndrat mosskifte, beteckenat litt. d, mosskifte
till Fjelie 7^4, beteckenat litt. ea, mosskifte till
Fjelie 7^4, beteckenat litt. eb och mosskifte till
Fjelie 9^2-5, beteckenat litt. f (lagfart saknas).

√ Lantbr. Jöns Åkesson, Fjelie; äg. 1/4 mtl. Fjelie 3^2
(lgf. 9/3 1925 § 111)

√ Fru Ester Andersson, Stångby gård; äg 3/8 mtl. Fjelie 1', 1/4 mtl.
Fjelie 3^3 och 3/8 mtl. Fjelie 15' (lgf. 3/3 1943 § 134),
genom sonen Lantbr. Per Axel Andersson, Fjelie nr 15,
utan fullmakt.

√ Fröken Kristina Hansson, Flädie; äg. 1/4 mtl. Fjelie
8^2 (lgf. 19/4 1939 § 295), arr. Ingvar Henriksson,
genom lantbr. Anton Nilsson (bil. 8).

ej ~~Lantbr. Oskar Persson, Fjelie; äg. Kristinedal 1'~~
~~(lgf. 19/1 1938 § 26),~~

4 y

Ernst Kristenssons sterbh. Tjelie; äg. Karlsro 1', avs. Tjelie $10^{13}$ och avs. Tjelie $16^{7}$ (lgf. 14/9 1938 § 26) genom sterbhusdelägaren, sjukvårdaren Nils Kristensson, Marknadsplatsen 1, Lund, utan fullmakt. ✓

Lantbr. John Olsson, Tjelie; äg. mosskiftena litt. i och k till Tjelie $11^{1}$ (ej lagfart). ✓

Lantbr. Magnus Henriksson, Borgeby; äg. 7441/40032 mtl. Borgeby $3^{12}$ (lgf. 19/8 1942 § 469). ✓

Lantbr. Lorentz Nilsson, Borgeby; äg. 7441/40032 mtl. Borgeby $3^{11}$ (lgf. 19/11 1917 § 259). ✓

~~Michael Veronens sterbhus, Tjelie; arr. i andra hand den del av peräetlönebostället 1 mtl. Tjelie 24', som ligger i Tångamossen.~~ ej

Lantbr. Bror Andersson, Tjelie; äg. norra delen av det med litt. n beteckenade mosskiftet till Tjelie $18^{2}$ (ej lagfart). ✓

Lantbr. Oskar Jönsson, Tjelie; äg. 1/4 mtl. Tjelie $8^{3}$ (lgf. 5/4 1944 nr 288) samt det med litt. W beteckenade mosskiftet till Tjelie $18^{2}$ och södra delen av det med litt. u beteckenade mosskiftet till Tjelie $18^{2}$ (ej lagfart på mosskiftena). ✓

Lunds Domkyrka; äg. 1/3 mtl. Flädie 12[2], 1/3 mtl. Flädie 12[3] och 1/4 mtl. Flädie 16', genom domkyrkokammaren C. Grängvist, Lund, (bil. 9)

f. Lantbr. Olof Persson, Flädie; äg. 3/16 mtl. Flädie ar 21' (lgf. 11/2 1907 § 80) samt avst. Flädie 27[84], avst. Flädie 6[34], avst. Flädie 7[7] och avst. Flädie 15[28] (lgf. 22/3 1939 § 190) genom arrendatorn Anders G. Andersson uttan fastighet.

Lantbr. Anders G. Andersson, Flädie, arr. f. lantbrukaren Olof Persson fastigheten samt arr. i andra hand vissa delar i Tångamossen, tillhörande Lunds Domkyrkas fastighetsn Flädie 12[2], 12[3] och 16'.

Fru Hilda Kristensson, Flädie; äg. från 1/4 mtl. Flädie 13' avsöndrad lägenhet, betecknad litt. T, från 1/12 mtl. Flädie 17[4] avsöndrad lägenhet, betecknad litt. Ob, från 1/36 mtl. Flädie 22[3] avsöndrad lägenhet, betecknad litt. T, samt från 2/27 mtl. Flädie 27[6-7] avsöndrad lägenhet (vilande lgf. 8/2 1933 och 8/1 1941) genom lantbr. Magnus Kristensson (bil. 10).

Fru Clara Erman, arr. lönetillägg till Fjelie pastorat 1/2 mtl. Flädie 2' genom lantbrukaren H. Erman (bil. 11).

Lantbr. Erling Ericsson, Solnäs; arr. Nils Ericsson tillhöriga 61/180 mtl. Fjelie 42'.

Nämndeman Emil Jeppsson, Laxmans Skarp, arr. Lunds Universitets tillhöriga 1 mtl. Laxmans Skarp 1'.

~~Lantbr. Ingvar Henriksson, Tjelie, arr. fröken Kristina Hansson sittbörigа 1/4 mtl. Tjelie 8²~~ ej

Lantbr. Per Axel Andersson, Tjelie; arr. fru Ester Andersson sittbörigа Tjelie 1¹, 3³ och 15¹. V

~~Lantbr. Elof Jönsson, Flädie; arr. Lunds Domkyrka sittbörigа 1/3 mtl. Flädie 12².~~ ej

~~Lantbr. Bror Johansson, Flädie 12; arr. Lunds Domkyrka sittbörigа 1/3 mtl. Flädie 12³.~~ ej

~~Änkefru Elna Andersson, Flädie 7; arr. Lunds Domkyrka sittbörigа 1/4 mtl. Flädie 16¹.~~ ej

~~Lantbr. Nils Andersson; arr. lönebostället till Tjelie pastorat, 1 mtl. Tjelie 24¹.~~ ej

~~Flädie Lantmannaaffär, Flädie; äg. avst. Flädie 2⁴ (lgf. 2/1 1936 §7).~~ ej

A. B. Bjärreds Villatomter; äg. en från 2/3 mtl. Flädie 11¹ avsöndrad lägenhet, betecknad litt. G genom domkyrkokamreraren C. Grönquist i Lund (bil. 12-14) V

Lantbr. Julius Hansson, Tjelie; förande salan för torrläggningsföretaget Tångamossen av åren 1893/94 V

Lantbr. Nils Olsson, Tjelie 5; förande salan för dikningsföretaget Tjelie 4 och 11 av år 1936. V

Bostadsnämndsordföranden Albert Bengtsson i Barsebäckshamn, konsulentombud och ombud för Stiftsnämnden i Lund (bil. 15).

Kyrkorådet i Tjelis pastorat, förande talan för prästlönekommunen 3/8 mtl. Tjelis 20', 1/4 mtl. Tjelis 24' och 1/2 mtl. Flädie 2' genom plantskolaägaren Nils Hansson (bil. 16).

Vägförvaltningen i Malmöhus län genom ingenjören Simon Danielsson (bil. 17).

Statens Järnvägar genom distriktsarkitekten T. Pehrs, biträdd av förste baningenjören Ivan Myra

~~Lunds stads telefonstyrelse.~~

Kungl. Telegrafverket genom förste sektionsingenjören H. Gustafsson (bil. 18-19).

§ 1.

Det för förrättningsmannen utfärdade förordnandet upplästes och bilades protokollet (bil. 1).

§ 2.

Jäv mot synemännen hade ingen att anmäla. Synemännen visste sig ej heller stå i jävsförhållande till nu varande sakägare. Godemännen förklarade, att de avlagt föreskriven ed och att de innehade uppdrag att vara skiftesgodemän.

§ 3.

Laga hinder mot förrättningens handläggan-

de hade ingen att anmäla.

§ 4.

Förrättningsmannen framlade en plankarta över de områden, som komme att beröras av det planerade torrläggningsföretaget, samt profil- och sektionsritningar över de avlopp, vilkas upptagande sökanden påyrkat vid förundersökningarna.

§ 5.

Sökanden Nils Eriksson framhöll, att hans skifte i den s. k. Tångamossen nu var så försumpat, att det ej längre kunde brukas som åker. Han yrkade, att avloppet från mossen skulle fördjupas och utvidgas så, att hans marker kunde torrläggas till ändamålsenligt djup, samt att ägarna av de fastigheter i mossen, som erhölle båtnad genom uppgrävningen, skulle åläggas bidraga till kostnaderna för densamma.

§ 6.

Herr Julius Hansson ansåg, att markerna i Tångamossen vore i behov av förbättrad torrläggning. Han befarade dock, att kostnaderna för uppgrävning av avloppet från mossen skulle bliva så stora, att det nu planerade torrläggningsföretaget ej bleve ekonomiskt bärigt, varför han yrkade avslag på Nils Eriksson framställning.

§ 7.

Herr Olof Lind, ombud för fruarna Ellen Brahms, Maja-Lisa Pålsson och Britt Lind, Bernhard Radby, Per Axel Andersson, ombud för fru Ester Andersson, John Olsson, Jöns Åkesson, Anton Nilsson, ombud för fröken Kristina Nilsson, och E. Grönquist instämde med herr Julius Hansson.

§ 8.

Herr Nils Kristensson, ombud för Ernst Kristenssons sterbhus, som bl.a. äger fastigheten Karlsro 1', instämde med sökanden Nils Eriksson samt förklarade, att han på det livligaste ville tillstyrka Eriksson yrkande om uppgrävning av avloppet från Tångamossen. Kristensson framhöll, att markerna i Tångamossen, geologiskt sett, voro av mycket god beskaffenhet, och att de säkert kunde bära kostnaderna för en förbättrad torrläggning. Kristensson yrkade vidare, att sidoavloppet 4+42=30+00-33+62 skulle uppgrävas och rörläggas.

§ 9.

Herr Nils Ericsson framhöll, att markerna i Tångamossen översvämmades till huvudsaklig del så snart ett flöde inträffade, varför det vore nödvändigt att uppgräva avloppet, om jorden överhuvud taget skulle kunna brukas. Han framhöll också, att markerna i mossen voro utmärkta jordbruksjordar, bestående av mylla och kärrtorv på snäckmärgel och lera. Endast i laggarna var jorden av lättare beskaffenhet - sandmylla på sand och sandblandad lera.

§ 10.

Förrättningsmannen framhöll, att det efter undersökningarna för syneförrättningen byggts två nya överkörslar över avloppet från mossen, nämligen en bro med 1.35 m. fri spännvidd vid 18+73 och en trumma med 1.- meters diameter vid 13+05. Varken bron eller trumman hade utförts med tillräckliga genomloppsöppningar, varför de måste rivas och borttagas.

§ 11.

Herr Bror Andersson meddelade, att han byggt såväl bron som trumman.

Bron vid 18+73 hade byggts 1944 med landfästen av stampbetong och körbana av armerad betong. Armeringen utgjordes av 2 st. U-balkar, 5×10 cm, 3 st. vinkeljärn, 7.5×7.5 cm, och 6 à 7 st uträtade hjulringar, allt i brons körriktning, samt 4 st. vanliga armeringsjärn i brons tvärriktning. De kontanta utgifterna för bron belöpte till 300 kr. Värdet av eget och frivilliga medhjälpares arbete beräknade Andersson till 200 kr.

Trumman vid 13+05 hade byggts 1945. De kontanta utgifterna belöpte till 175 kr. Värdet av eget och frivilliga medhjälpares arbetskraft värderades till 125 kr.

Andersson framhöll vidare, att såväl bron som trumman enligt hans förmenande hade fullt tillräckliga genomloppsöppningar. Hittills hade han ej märkt att de vid flöden uppdämde vattnet i avloppet.

§ 12.

Herr Anders G. Andersson delade Bror Anderssons åsikt, att såväl bron som trumman hade tillräckliga genomloppsöppningar. Någon gång hade de visserligen verkat dämmande, men detta berodde på att snö och is lagt sig i avloppet.

§ 13.

Herr Anders G. Andersson yrkade, att det nuvarande avloppet å sträckan 18+69 –

– 12+37 skulle utvidgas åt vänstra sidan, på att indrång eller skada ej gjordes på ägovägen vid högra sidan av avloppet.

§ 14.

Herr Oscar Jönsson bemälte Anders G. Andersson och yrkade, att avloppet å sträckan 18+69 – 12+37 skulle utvidgas lika åt båda sidorna. Vore det nödvändigt att utvidga avloppet endast åt vänstra sidan, skulle han dock ej motsätta sig detta, om han tillerkändes ersättning för den mark, som grävdes bort, med 30 öre/m².

Jönsson yrkade vidare avslag på Nils Eriksons i § 5 framförda yrkande.

§ 15.

Sedan förrättningsmannen redogjort för i vilka hänseenden det nu planerade förläggningsföretaget kommer att beröra dels järnvägsbron vid 18+84, dels landsvägsbron vid 20+46, förklarade distriktschefen Ribbe, ombud för Statens Järnvägar, och ingenjören Simon Danielsson, ombud för Väghållningen, att respektive myndigheter skulle avgiva yttrande enligt 10 kap. 52 § vattenlagen, sedan de fått taga närmare del av handlingarna i ärendet.

§ 16.

Förrättningsmannen meddelade, att det nu planerade förläggningsföretaget kommer att beröra dels en telefonkabel, som korsar avloppet omedelbart norrom landsvägsbron i Fjädis, dels en telefonledning vid

högra sidan av diksesträckan 16+00 - 11+25. I anledning härav förklarade förste sektionsingenjören Harry Gustafsson, att Telegrafverket skulle på egen bekostnad dels vidtaga de åtgärder, som möjligen erfordrades för att skydda kabeln, dels flytta de telefonstolpar vid diksesträckan 16+00 - - 11+25, som ej kunde kvarstå, om det nuvarande avloppet skulle utvidgas åt höger. Förste sektionsingenjören vid Malmö landssektion, adress Telegrafverket, Malmö, skulle i god tid underrättas när sådana arbeten komme att utföras, som berörde Telegrafverkets anläggningar.

§ 17.

Till protokollet antecknades, att sökanden Nils Eriksson förskotterat kostnaderna för hantlangning m. m. under syneförrättningen med 183.50 kr.

§ 18.

Det upplystes, att avloppsvattnet från Lundatraktens Tvätt- och Bageriförenings anläggningar i Flädie utsläpptes i avloppet vid avvägningspunkten 18+64, samt att landstingsmannen Edvin Jönsson, Håstads Coställe, Stångby, vore ordförande i föreningens styrelse.

§ 19.

Upplystes, att det vid avvägningspunkten 18+57 fanns vattenintag till en brandbrunn, som ligger strax till vänster om det nuvarande avloppet samt, att byggmästaren Alfred Ahlberg Djärred vore ordförande i Flädie Brandförsvarsförbund.

§ 20.

Meddelades att synegången komme att företagas omedelbart efter sammanträdet med början i Tångamossen.

§ 21.

Då intet yttaligare förekom, avslutades sammanträdet med tillkännagivande, att nytt sammanträde i ärendet komme att hållas i Tjelie kommunalrum torsdagen den 22 januari 1948 kl. 10.–

Tjelie den 22 januari 1947.

Å tjänstens vägnar:

C. H. Wahlén.

Statens lantbruksingenjör.

Nils Persson Allan Mårtsson

Hede Mårtsson.

År 1948 den 22 januari inställde sig synemännen i Tjelie kommunalrum för att åter handlägga synförrättningen.

Följande saksägare hade tillstädeskommit:

√ Lantbrukaren Nils Ericsson, Lund, biträdd av sonen, lantbrukaren Erling Ericsson, Solnäs.

√ Lantbr. Karl Kristensson, Laxmans-Åkarp.

√ Fru Ellen Brahme, fru Anna-Lisa Pålsson och fru Britt Lind genom lantbr. Olof Lind, Storegård (bil. 20).

√ Lantbr. Bernhard Radby, Raby.

√ Lantbr. Elvir Nyhlén, Tjelie 21.

Lunds Universitet genom nämndemannen Emil Jeppsson (bil. 7). V

Lantbr. Nils Olsson, Fjelie. V

Lantbr. Julius Hansson, Fjelie. V

Lantbr. Jöns Åkesson, Fjelie V

Fru Ester Andersson, Stångby gård, genom sonen Per Axel Andersson, Fjelie 15 (bil. 21). V

Fröken Kristina Hansson, Flädie, genom lantbr. Anton Nilsson, Fjelie (bil. 22). V

Ernst Kristenssons sterbhus, Fjelie, genom sjukvårdaren Nils Kristensson utan fullmakt. V

Lantbr. John Olsson, Fjelie. V

Lantbr. Magnus Henriksson, Borgeby. V

~~Lantbr. Lorentz Nilsson, Borgeby.~~ ej

Lantbr. Bror Andersson, Fjelie. V

Lantbr. Oskar Jönsson, Fjelie V

Lunds Domkyrka genom domkyrkskamreraren E. Grönqvist (bil. 9). V

~~f. Lantbr. Olof Persson, Flädie, genom lantbr. Anders G. Andersson, Flädie, utan fullmakt.~~ ej

✓ Fru Hilda Kristensson, Hädie, genom lantbr. Magnus Kristensson (bil. 10).

ej ~~Fru Clara Erman, Hädie, genom lantbr. H. Erman (bil. 11).~~

✓ A. B. Bjärreds Villadomter genom domkyrkokamreraren E. Grönquist (bil. 12-14).

✓ Boställsnämndsordföranden Albert Bengtsson, Barsebäckshamn, konsistorieombud och ombud för Stiftsnämnden (bil. 15).

ej ~~Kyrkorådet i Tjelie pastorat genom plant-skoleägaren Nils Hansson (bil. 16).~~

ej ~~Lundabraktens Tvätt- och Bageriförening genom ordf. i föreningens styrelse, nämndemannen Edvin Jönsson, Håstads Coställe, Stångby.~~

ej ~~Hädie Brandförsvarsförlund genom ordföranden, kyggmästaren Alfred Ahlberg, Bjärred.~~

✓ Chaufför Harry Johnsson, Lund, genom sin fader, herr Anders Johnsson, Lund (bil. 23).

§ 22.

Protokollet för sammanträdet den 4 december 1947 upplästes och godkändes.

§ 23.

Lämnades följande uppgifter beträffande de av det planerade dikningsföretaget berörda brukningsdelarnas inägoareal:

| | | | Åker Ha | Äng Ha |
|---|---|---|---|---|
| Flädie | $27^{6-7}$ m. fl. | Hilda Kristensson | 21 | 1 |
| " | $15^{28}$ m. fl. | Olof Persson | 18 | |
| " | $12^{3}$ | Lunds Domkyrka | 13 | |
| " | $12^{2}$ | " | 14 | |
| " | $16^{1}$ | " | 9 | |
| Borgeby | $3^{11}$ | Lorentz Nilsson | 33 | |
| " | $3^{12}$ | Magnus Henriksson | 7 | 1 |
| Tjelie | $8^{3}$ m. fl. | Oscar Jönsson | 24 | |
| " | 18 | Bror Andersson | 1 | |
| " | $24^{1}$ | Prästlönehemman | 70 | |
| Laxmans Åkarp | $1^{1}$ | Lunds Universitet | 90 | |
| " | $4^{2}$ | Ellen Brahms m. fl. | 140 | |
| " | $2^{3}$ | Elvir Nyhlén | 5 | |
| " | av $3^{2}$ | Bernhard Radby | 62 | |
| " | av $3^{2}$ | Karl Kristensson | 48 | |
| Tjelie | $20^{1}$ | Prästlönehemman | 30 | |
| " | $1^{1}$ m. fl. | Ester Andersson | 87 | |
| " | av $11^{1}$ m. fl. | John Olsson | 1 | |
| " | $42^{1}$ | Nils Ericsson | 40 | |
| " | av $7^{4}$ m. fl. | Julius Hansson | 19 | |
| " | $33^{1}$ | Nils Olsson | 65 | |
| " | $10^{13}$ m. fl. | Ernst Kristensons Abh. | 2 | |
| " | $8^{2}$ | Kristina Hansson | 27 | |
| " | av $6^{4-9}$ | Einar Andreasson | 0.5 | |
| " | $7^{12}$ | Karl Erlandsson | 5. | |

Tjelie 32 Jöns Alcesson 27
Kristinedal 1' Oskar Persson 3

§ 24.

Förrättningsmannen redogjorde för det preliminärt utarbetade förslaget, varefter detsamma diskuterades.

§ 25.

Då intet ytterligare förekom, avslutades sammanträdet med tillkännagivande att nytt sammanträde i ärendet komme att hållas i Tjelie kommunalrum torsdagen den 12 februari 1948 kl. 10.–

Tjelie den 22 januari 1948.
Å Tjausteus vägnar:
E. H. Wallén.
Stoftens lantbrukningsmän.
Allmi Månsson Nils Persson
Ende mäm.

År 1948 den 12 februari inställde sig synemännen i Tjelie kommunalrum för att åter handlägga syneförrättningen.

Följande sakägare hade tillstädeskommit:

√ Lantbr. Nils Ericsson, Lund, biträdd av sonen, lantbr. Erling Ericsson, Solnäs.

√ Lantbr. Karl Kristensson, Laxmans-Ålcarp.

√ Fru Ellen Brahms, fru Anna-Lisa Pålsson och fru Britt Lind genom lantbr. Olof Lind, Storegård (bil. 20).

~~Lantbr. Bernhard Radbey, Raby.~~ ej

~~Lantbr. Elvir Nyhlén, Tjelie 21.~~ ej

~~Lunds Universitet genom närmedemannen Emil Jeppsson (bil. 7).~~ ej

Lantbr. Nils Olsson, Tjelie. V

~~Lantbr. Jöns Åkesson, Tjelie.~~ ej

Fru Ester Andersson, Stångby gård, genom sönen Per Axel Andersson, Tjelie 15 (bil. 21). V

~~Fröken Kristina Hansson, Tlädie, genom lantbrukaren Anton Nilsson, Tjelie (bil. 22)~~ ej

~~Ernst Kristensson sterbhus, Tjelie, genom sjukvårdaren Nils Kristensson utan fullmakt.~~ ej

Lantbr. John Olsson, Tjelie. V

Lantbr. Magnus Henriksson, Borgeby. V

Lantbr. Lorentz Nilsson, Borgeby. V

~~Lantbr. Ivor Andersson, Tjelie.~~ ej

~~Lantbr. Oskar Jönsson, Tjelie.~~ ej

Lunds Domkyrka genom domkyrkokamreraren H. Grönquist (bil. 9). V

ej ~~f. Lantbr. Olof Persson, Flädie, genom lantbr. Anders G. Andersson, Flädie, utan fullmakt~~.

√ Lantbr. Anders G. Andersson, Flädie

√ Fru Hilda Kristensson, Flädie, genom lantbr. Magnus Kristensson (bil. 10).

ej ~~Fru Clara Erman, Flädie, genom lantbr. H. Erman (bil. 11)~~.

√ A. B. Bjärreds Villadomter genom domkyrkokamreraren E. Grönquist (bil. 12-14).

§ 26.

Protokollet för sammanträdet den 22 januari 1948 upplästes och godkändes.

§ 27.

Förrättningsmannen meddelade, att han jämlikt bestämmelserna i 10 kap. 52 § vattenlagen inhämtat yttrande från distriktschefen vid Statens Järnvägars III distrikt samt från Vägförvaltningen i länet (bil. 24-30).

§ 28.

Återlämnade förrättningsmannen följande handlingar och ritningar till äldre tvarläggningsföretag, vilka under förrättningen ställts till hans förfogande:

Till Nils Olsson 2 ritningar på papper till dikningsföretaget Tjelie 4 och 11 av år 1936, vilka Olsson skulle lämna till Anton Nilsson, som lånat ut desamma.

Till Nils Ericsson 1 häfte handlingar samt 2 ritningar på papper till Tånga-mossens torläggningsföretag av åren 1893/94 ävensom ett köpebrev av den 20/7 1926. Samtliga handlingar och ritningar skulle Ericsson lämna till herr Julius Hansson.

§ 29.

Förrättningsmannen redogjorde för det nu upprättade förslaget samt framlade förslagshandlingarna och ritningarna. Handlingarna upplästes i huvudsakliga delar och bilades protokollet:

| | |
|---|---|
| Värderingslängd | bil. A |
| Kostnadsförslag | bil. B |
| Arbetsbeskrivning | bil. C |
| Ersättningslängd för markförlust | bil. D |
| Ersättningslängd för intrång | bil. E. |

§ 30.

Avgavs synemännens utlåtande (bil F), varefter kostnadsfördelningslängden upplästes (bil. G).

§ 31.

Förrättningsmannen redogjorde för nu gällande bestämmelser rörande statsunderstöd till torläggningsföretag.

§ 32.

Uträlenades ersättningarna till skiftesgodemännen sålunda:

| | |
|---|---|
| Nils Persson | 42 |
| Albin Månsson | 45 |
| Kronor | 87 |

Ersättningarna utbetalades av sökanden Nils Ericsson.

§ 33.

Delägarna beslöto att ansöka om bidrag från statens avdikningsanslag. De uppdrogo åt lantbrukaren Nils Ericsson, Stora Södergatan 2, Lund, och vid förfall för honom åt lantbrukaren Erling Ericsson, Fjelie 42, Fjelie,
att hos Kungl. Lantbruksstyrelsen ansöka om största möjliga statsbidrag samt
att å delägarnes vägnar dels med Lantbruksstyrelsen avsluta kontrakt om arbetets utförande, dels undertecknа för bidragets utbekommande erforderliga handlingar.

§ 34.

Vissa delägare förklarade, att de ämnade ansöka om lån från statens avdikningslånefond.

§ 35.

Sedan de närvarande förklarat sig beredda att omedelbart utse styrelse, företogs följande val.

Styrelse:
Lantbr. Julius Hansson, Fjelie nr 11, Fjelie,
" Nils Ericsson, Stora Södergatan 2, Lund
" Olof Lind, Storegård, Fjelie
Till ordförande i styrelsen utsågs herr Julius Hansson.

Styrelsesuppleant:
Lantbr. Erling Ericsson, Fjelie nr 42, Fjelie

Revisorer:
Lantbr. Karl Kristensson, Laxmans Åkarp, Fjelie,
" Nils Olsson, Fjelie nr 5, Fjelie.

Revisorssuppleant:
Lantbr. Magnus Kristensson, Flädie nr 28,
Flädie.

§ 36.

Då intet ytterligare förekom, upplästes och godkändes protokollet, varefter förrättningen förklarades avslutad och sammanträdet upplöstes.

Fjelie den 12 februari 1948.
Å tjänstens vägnar:
C. A. Wallén
Statens Lantbruksingenjör
Allmi Månsson N. G. Persson
Gode män.

Bil. 1. 23

Ink. till Lantbruksingenjörskontoret
den 4/12 1942.

Ek.D. litt. nr 655 1942.

48

241

76
1943

17
1945

16
1946

LÄSSTYRELSEN I MALMÖHUS LÄN

# RESOLUTION.

Översändes till lantbruksingenjören i Malmöhus län - - - - - - som förordnas att, därest laga hinder ej möter, i behörig ordning företaga den i inneliggande ansökan omförmälda förrättning; skolande bevis om detta förordnandes emottagande skyndsamt hit insändas.

Malmö i landskansliet den 3 december 1942.

Eric Sverne

T. Kinnman

Erkänt d. 6/2-43.

24

48

Ill. D. ..... nr 655 år 1942
Länsstyrelsen i Malmöhus län.
Ink. 3. DEC. 1942
Landskansliet.

Länsstyrelsen i Malmöhus län,
Malmö.

Härmed anhålles vördsamt att Länsstyrelsen måtte förordna statens lantbruksingenjör att verkställa förrättning i. o. f. torrläggning av mosskifte i den s. k. Tångamossen hörande till av mig ägda fastigheten 1/2 mtl. Fjelie nr 19 i Fjelie socken.

Fjelie den 1 dec. 1942.
Nils Eriesfon.
lantbr. adr. Fjelie.
78 Flärie

Ink. till Lantbruksingeniörskontoret
den 18/11 1947.



Bil. 2.

Kung. angående sammanträde för syneförrättning enligt 10 kap. vattenlagen.

## Kungörelse.

Sammanträde för syneförrättning enligt 10 kap. vattenlagen angående torrläggning av marker till Fjelie n:r 19 m.fl. hemman i Fjelie, Flädie och Borgeby socknar, Malmöhus län, kommer att hållas å kommunalrummet i Fjelie torsdagen den 4 december 1947 kl. 10.-, då vederbörande sakägare hava att tillstädeskomma personligen eller genom lagligen befullmäktigade ombud. Av förrättningen beröras dels marker i Tångamossen och vid utloppet från densamma tillhörande Fjelie n:ris 1, 2, 3, 6, 7, 8, 9, 10, 11, 15, 16, 18, 20, 24, 33 och 42, Laxmans Åkarp n:ris 1, 2, 3 och 4, Kristinedal 1/1 och Karlsro 1/1 i Fjelie socken, Borgeby n:r 3 i Borgeby socken samt Flädie n:ris 2, 6, 7, 11, 12, 13, 15, 16, 17, 21, 22 och 27 i Flädie socken, dels torrläggningsföretagen Flädie nr 4 och 11 av år 1936 samt Tångamossen av år 1893/94, dels bron vid Flädie järnvägsstation för allmänna vägen Lund-Flädie-Bjärred eller väg 914, dels järnvägsbron vid km 283+322 å bandelen Flädie-Stävieby, dels en Lunds stad tillhörig högspänningsledning.

Malmö den 7 november 1947.

Å tjänstens vägnar:

C.H.Wallér.

Statens lantbruksingenjör.

Att förestående kungörelse anslagits för Fjelie församling söndagen den 16 november 1947 betygar:

Emil Ahrent

---

Anhålles, att förestående kungörelse fortast möjligt måtte anslås för Fjelie församling samt därefter, med bevis om att den anslagits, återsändas till förrättningsmannen under adr. Länsstyrelsen, Malmö.

Ink. till Lantbruksingenjörskontoret
den 18/11 1947

Bil. 3.

Kung. angående sammanträde för syneförrättning enligt 10 kap. vattenlagen.

Kungörelse.

Sammanträde för syneförrättning enligt 10 kap. vattenlagen angående torrläggning av marker till Fjelie n:r 19 m.fl. hemman i Fjelie, Flädie och Borgeby socknar, Malmöhus län, kommer att hållas å kommunalrummet i Fjelie torsdagen den 4 december 1947 kl. 10.-, då vederbörande sakägare hava att tillstädeskomma personligen eller genom lagligen befullmäktigade ombud. Av förrättningen beröras dels marker i Tångamossen och vid utloppet från densamma, tillhörande Fjelie n:ris 1, 2, 3, 6, 7, 8, 9, 10, 11, 15, 16, 18, 20, 24, 33 och 42, Laxmans Åkarp n:ris 1, 2, 3 och 4, Kristinedal 1/1 och Karlsro 1/1 i Fjelie socken, Borgeby n:r 3 i Borgeby socken samt Flädie n:ris 2, 6, 7, 11, 12, 13, 15, 16, 17, 21, 22 och 27 i Flädie socken, dels torrläggningsföretagen Flädie nr 4 och 11 av år 1936 samt Tångamossen av år 1893/94, dels bron vid Flädie järnvägsstation för allmänna vägen Lund-Flädie-Bjärred eller väg 914, dels järnvägsbron vid km 283+322 å bandelen Flädie-Stävieby, dels en Lunds stad tillhörig högspänningsledning.

Malmö den 7 november 1947.

Å tjänstens vägnar:

C.H. Wallér

Statens lantbruksingenjör.

Att förestående kungörelse anslagits för Flädie församling söndagen den 16 november 1947 betygar:

Emil Ahrent
e.p.l.

Emil Ahrent

---

Anhålles, att förestående kungörelse fortast möjligt måtte anslås för Flädie församling samt därefter, med bevis om att den anslagits, återsändas till förrättningsmannen under adr. Länsstyrelsen, Malmö.

Ink. till Lantbruksingenjörskontoret
den 18/11 1947.

Bil. 7.

Kung. angående sammanträde för syneförrättning enligt 10 kap. vattenlagen.
Kungörelse.

Sammanträde för syneförrättning enligt 10 kap. vattenlagen angående torrläggning av marker till Fjelie n:r 19 m.fl. hemman i Fjelie, Flädie och Borgeby socknar, Malmöhus län, kommer att hållas å kommunalrummet i Fjelie torsdagen den 4 december 1947 kl. 10.-, då vederbörande sakägare hava att tillstädeskomma personligen eller genom lagligen befullmäktigade ombud. Av förrättningen beröras dels marker i Tångamossen och vid utloppet från densamma tillhörande Fjelie n:ris 1, 2, 3, 6, 7, 8, 9, 10, 11, 15, 16, 18, 20, 24, 33 och 42, Laxmans Åkarp n:ris 1, 2, 3 och 4, Kristinedal 1 1/1 och Karlsro 1 1/1 i Fjelie socken, Borgeby n:r 3 i Borgeby socken samt Flädie n:ris 2, 6, 7, 11, 12, 13, 15, 16, 17, 21, 22 och 27 i Flädie socken, dels torrläggningsföretagen Flädie nr 4 och 11 av år 1936 samt Tångamossen av år 1893/94, dels bron vid Flädie järnvägsstation för allmänna vägen Lund-Flädie-Bjärred eller väg 914, dels järnvägsbron vid km 283+322 å bandelen Flädie-Stävieby, dels en Lunds stad tillhörig högspänningsledning.

Malmö den 7 november 1947.

Å tjänstens vägnar:

C.H.Wallér

Statens lantbruksingenjör.

Att förestående kungörelse anslagits för Borgeby församling söndagen den 9 november 1947 betygar:

Nils Hillström

---

Anhålles, att förestående kungörelse fortast möjligt måtte anslås för Borgeby församling samt därefter, med bevis om att den anslagits, återsändas till förrättningsmannen under adr. Länsstyrelsen, Malmö.

Bil.5.

Förteckning över avsända kungörelser, kallelser och underrättelser.

| Adressat. | Adress. | Datum för underrättelsens avsändande. |
|---|---|---|
| 1. | 2. | 3. |
| Pastorsämbetet i Fjelie församling | Fjelie | 7/11 1947 |
| " " Borgeby " | Löddeköpinge | " " |
| " " Flädie " | Fjelie | " " |
| Länsstyrelsen | Malmö | " " |
| Stiftsnämnden | Lund | " " |
| Domkyrkorådet | " | 14/11 " |
| Lunds Universitet | " | " " |
| Lunds stads tekniska verk | " | " " |
| Pastoratskyrkorådet i Fjelie och Flädie pastorat | Fjelie | " " |
| Vägförvaltningen | Malmö | " " |
| Statens Järnvägar III.distriktet | " | " " |
| Skiftesgodemannen Albin Månsson Stora Bennikan, | Önnerup | 7/11 " |
| Skiftesgodemannen Nils Persson | Flädie | " " |
| Lantbr. Nils Ericsson, Stora Södergatan 2, | Lund | 14/11 " |
| " Erling Ericsson, Solnäs, | Fjelie | " " |
| " Julius Hansson, Fjelie, | " | " " |
| " Nils Olsson, Fjelie 5, | " | " " |
| " Elvir Nyhlén, Fjelie 21, | " | " " |
| " Karl Kristensson, Laxmans Åkarp, | " | " " |
| " Bernhard Radby, Raby, | Stävieby | " " |
| Fru Ester Andersson, Stångby gård, | Stångby | " " |
| Lantbr. Oscar Jönsson, Fjelie 8, | Flädie | " " |
| " Oscar Persson, Fjelie, | " | " " |
| " Karl Erlandsson, Fjelie 21, | " | " " |
| " Jöns Åkesson, Fjelie, | " | " " |
| " John Olsson, Fjelie, | " | " " |
| " Bror Andersson, Fjelie 18, | " | " " |
| " Ernst Kristenssons sterbhus, Fjelie, | " | " " |
| Husägare Einar Andreasson, Fjelie, | " | " " |
| Chaufför Harry Johnsson, Stora Södergatan 47, | Lund | " " |
| Fröken Kristina Hansson, Flädie, | Flädie | " " |

| 1. | 2. | 3. |
|---|---|---|
| Lantbr. Ingvar Henriksson, Fjelie, | Flädie | 14/11 1947. |
| " Magnus Henriksson, Borgeby, | " | " " |
| " Anders Pålsson, Fjelie nr 20, | " | " " |
| " Lorentz Nilsson, Borgeby, | " | " " |
| f. " Olof Persson, Flädie, | " | " " |
| " Anders G. Andersson, Flädie, | " | " " |
| Fru Hilda Kristensson, Flädie, | " | " " |
| Mikael Veronens sterbhus, Fjelie, | " | " " |
| Flädie lantmannaaffär, | " | " " |
| Fru Clara Erman, Flädie nr 2, | " | " " |
| Styresmannen för Tångamossens dikningsföre-tag av åren 1893-1894, lantbrukaren Julius Hansson | Fjelie | " " |
| Styresmannen för dikningsföretaget Fjelie 4 och 11 av år 1936, lantbrukaren Nils Olsson, Fjelie 5, | " | " " |
| Fru Ellen Brahme, Storegård, | " | " " |
| Fru Maja Lisa Pålsson, Storegård, | " | " " |
| Fru Britt Lind, Storegård, | " | " " |
| AB. Bjerreds Villatomter, adress Med. dr. Axel Tornberg, Kyrkogatan 15, | Lund | " " |
| Nämndemannen Emil Jeppsson, Laxmans Åkarp, | Fjelie | " " |
| Lantbr. Axel Andersson, | " | " " |
| " Elof Jönsson, Flädie 12, | Bjärred | " " |
| " Bror Johansson, Flädie 12, | Flädie | " " |
| Änkefru Elna Andersson, Flädie 7, | " | " " |
| Lantbr. Nils Andersson, Fjelie 24, | Fjelie | " " |
| Distriktschefen, Kungl.Telegrafverket | Malmö | " " |

Malmö den 14 november 1947.

Å tjänstens vägnar:

C.H.Wallér.

Statens lantbruksingenjör.

30

Bil. 6.

Fullmakt!

Fullmakt för Olof Lind Storegård pr. Fjelie att vid sammanträdet för synförrättning ut. 10 kap. vattenlagen angående torrläggning av markar till Fjelie den 4 dec. 1947 fira vår talan och utöva vår rösträtt.

Storegård pr. Fjelie d. 4 dec 1947

Ellen Brahme
Maja-Lisa Pålsson
Arite Lind

MINDRE
AKADEMISKA KONSISTORIET
I LUND

Bil. 2. 31

Lantbrukaren Emil Jeppsson, Laxmans Åkarp, befullmäktigas härigenom att vid synesförrättningar enligt 10 kap. vattenlagen angående torrläggning av marker till Fjelie nr. 19 m. fl. hemman i Fjelie, Flädie och Borgeby socknar, Malmöhus län föra Lunds universitets talan och bevaka universitetets rätt.

Lund den 27 november 1947.

På det Mindre akademiska konsistoriets vägnar:

Assar Hadding

Per Örtengren

Bil. 8. 32

**Fullmakt**

för f. lantbr. Anton Nilsson, Fjelie N:r 1o att vid sammanträde, för syneförrättning enl. 1o kap. vattenlagen angående torrläggning av marker till Fjelie N:r 19 m. fl. hemman i Fjelie, Flädie och Borgeby socknar, å kommunalrummet i Fjelie torsdagen den 4 dec. 1947 föra min talan och bevaka min rätt.

Fjelie den 3 december 1947.

Stina Nilsson

Egenhändiga namnteckningar bevittnas:

G. Olsson
Konsulent Lund

Emil Svensson
Konsulent Lund

33

DOMKYRKORÅDET
LUND

Resolution.

Herr domkyrkokamreraren E. Grönquist eller, vid förfall för honom, den han i sitt ställe sätter förordnas att såsom domkyrkorådets ombud vid i inneliggande handling omförmälda förrättning iakttaga och bevaka Lunds domkyrkas rätt och bästa. Lunds domkyrkoråd den 24 november 1947.

Å domkyrkorådets vägnar:

Ernst Newman
Ernst Newman

A. Neuman
A. Neuman

Bil. 18.

# Fullmakt

För min man Lantbr Magnus Kristensson Flädie 6 att vid kommande sammanträden angående syneförrättning för dikläggning av marker tillhörande Flädie n:r 19 Sm. fl. hemman, föra min talan och i nämnda förrättning besluta som han finner för gott.

Flädie den 7/12 1927.

Hilda Kristensson

Bevittnas

Hjördis Holmgren. Erik Silvander

Bill. 11.

# Fullmakt.

Lantbrukare H. Erman Flädie 2 befullmäktigas att vid sammanträde angående tvrläggning av n:o 19 Fjelie m.fl. hemman, bevaka min rätt, samt godkänna och underskriva erforderligga handlingar

Flädie den 4 dec. 1947

Clara Erman

Fru Clara Erman egenhändiga namnteckning

Bevittnas:

Sven-Åke Norbring
Bo 88 Kärlinge

Magnus Kristensson
Flädie 6

E. GRÖNQUIST
Domkyrkokamrer
LUND

Fullmakt för domkyrkokamreraren E. Grönquist, Lund, att vid sammanträden för syneförrättningar m.m. enligt 10 kap. vattenlagen angående torrläggning av marker till Fjelie nr 19 m.fl. hemman i Fjelie m.fl. socknar föra talan för de delar av fastigheten 2/3 mantal Flädie nr 11 i Flädie socken, som ägas av undertecknat bolag. Ombudets laga åtgärder godkännes. Lund den 28 november 1947.

Aktiebolaget
Bjärreds Villatomter

Axel Tornberg

AB. Bjärreds Villatomters firmateckning genom doktorn Axel Tornberg bevittnas:

Valborg Regnér

Inga Teichtinger

Avskrift.

Bil 113. 37

Kungl. Patent- och Registreringsverket
Stockholm 5

Att Kungl. patent- och registreringsverket den 1 februari 1922 beviljat registrering för Aktiebolaget Bjärreds villatomter, att styrelsen, som har sitt säte i Lund, enligt en den 12 december 1941 i aktiebolagsregistret intagen uppgift utgöres av doktorn Axel Tornberg i Lund, och att firman tecknas av styrelseledamoten, samt att därefter intill denna dag någon ändring härutinnan icke registrerats, det varderhärmed till bevis meddelat. Stockholm den 23 mars 1946.

Ex officio:
N. A. Holmgren
Kungl. Patent- och Registreringsverket

Lösen .....Kr. 2:—
Stämpel ..... " 2:—
Summa Kr. 4:—

Kungl. patent- och registreringsverkets kommissionär.

Rätt avskrivet; betygar

38

Förteckning per den 28 november 1947 över osålda fastigheter tillhörande A.B. Bjärreds Villatomter.

Från fastigheten Flädie nr 11 avstyckade:

| Reg. nr. | | m² | = Strandmark | Reg. nr. | | m² | |
|---|---|---|---|---|---|---|---|
| | 21 | 3180 | | | 185 | 1520 | |
| | 61 | 850 | | | 186 | 1800 | |
| | 62 | 860 | | | 187 | 1550 | |
| | 63 | 1420 | | | 188 | 1990 | |
| | 109 | 1100 | | | 189 | 1300 | |
| | 120 | 1568 | | | 190 | 1190 | |
| | 123 | 1890 | | | 191 | 1570 | |
| | 136 | 1730 | | | 193 | 1430 | |
| | 137 | 2010 | | | 194 | 920 | |
| | 143 | 1400 | | | 200 | 1140 | |
| | 144 | 2390 | | | 201 | 1640 | |
| | 145 | 2440 | | | 202 | 1840 | |
| | 146 | 3420 | | | 203 | 1970 | |
| | 159 | 1535 | | | 205 | 1500 | |
| | 160 | 1480 | | | 206 | 1440 | |
| | 161 | 1490 | | | 207 | 1027 | |
| | 164 | 1850 | | | 208 | 1027 | |
| | 165 | 1816 | | | 209 | 1027 | |
| | 168 | 1530 | | | 210 | 1310 | |
| | 169 | 1710 | | | 211 | 1300 | |
| | 170 | 1600 | | | 213 | 1980 | |
| | 171 | 1586 | | | 214 | 1980 | |
| | 172 | 1620 | | | 215 | 1980 | |
| | 173 | 1720 | | | 216 | 1980 | |
| | 174 | 1720 | | | 217 | 1980 | |
| | 175 | 1730 | | | 218 | 1980 | |
| | 176 | 2400 | | | 219 | 1980 | |
| | 177 | 1990 | | | 223 | 1580 | |
| | 179 | 1150 | | | 224 | 2140 | |
| | 180 | 1550 | | | 243 | 8330 | = Strandmark |
| | 181 | 1590 | | | 244 | 3860 | = Utmark |
| | 182 | 1580 | | | 245 | 560 | = " |
| | 183 | 1080 | | | 246 | 1760 | = " |
| | 184 | 1350 | | | | | |

Summa 118.916

Dessutom gator och öppna platser 72.990 m²

Lund den 28 november 1947

För Aktiebolaget Bjärreds Villatomter

E. Grönquist.

Ink. till Lantbruksingeniörskontoret
den 18/11 1947.

LUNDS STIFTSNÄMND

D:nr 2244 S

Från lantbruksingenjören C.H. Wallér, Malmö,
..... har till stiftsnämnden inkommit ~~xxxxx~~ kungörelse om sammanträde för syneförrättning ang. torrläggning av marker till Fjelie nr 19 m.fl. hemman i Fjelie, Flädie och Borgeby socknar
.....
kommer att äga rum å kommunalrummet i Fjelie
torsdagen den 4 december 1947 kl. 10.
.....

Enligt meddelandet kommer förrättningen att beröra följande ecklesiastika fastighet...., nämligen prästlönehemmanen Fjelie 20[1], Fjelie 24[1] och Flädie 2[1]
.....

Det tillkommer Fjelie pastorat
att vid förrättningen tala och svara för prästlönehemmanen ifråga.
.....
.....
.....
.....

Boställsnämndsordföranden Alb. Bengtson, Barsebäckshamn, eller, vid förfall för honom den han i sitt ställe sätter, har förordnats att såsom konsistorieombud och ombud för stiftsnämnden närvara vid förrättningen.

Lunds stiftsnämnd den 14 november 1947

Enligt uppdrag:
Gerda Korlén
Gerda Korlén

Lantbruksingenjören C.H. Wallér.

Bil. 16.

Utdrag ur protokoll vid gemensam kyrkostämma med Fjelie och Flädie församlingar den 27 december 1946.

— — —

§ 15.

Till ombud för pastoratet att föra dess talan och bevaka dess rätt vid samtliga besiktningar och förrättningar rörande pastoratets löneboställen under år 1947 omvaldes hr Nils Hansson, Fjelie, och till hans suppleant hr Nils Persson, Flädie.

— — —

Rätt utdraget betygar

Emil Schmidt

41

Bil. 1 A.

VÄG- OCH VATTENBYGGNADSVERKET
VÄGFÖRVALTNINGEN
I
MALMÖHUS LÄN

Dnr .....

# Fullmakt.

Vägförvaltningen i Malmöhus län befullmäktigar härigenom ingenjören Simon Danielsson, att vid syneförrättning enligt 10 kap. vattenlagen angående torrläggning av marker till Fjelie nr 19 m.fl. hemman i Fjelie, Flädie och Borgeby socknar inom Malmöhus län, utföra och bevaka vägförvaltningens talan. Ombudets laga åtgärder godkännas.

Malmö den 3 december 1947.

Vägförvaltningen i Malmöhus län.

W. Mannerfelt.

SD/AP

42

Bil. 18.

TELEGRAFVERKET.

FÖRSTA DISTRIKTET
Distriktschefen
MALMÖ

Ral/UBC

# F u l l m a k t

för förste sektionsingenjören H Gustafsson eller den han sätter i sitt ställe att föra telegrafverkets talan vid syneförrättning angående torrläggning av marken till Fjelie nr 19 m fl hemman i Fjelie, Flädie och Borgeby socknar den 1 december 1947, godkännande jag ombudets laga åtgärder. Malmö den 17 november 1947.

Ivan Brunskot

Bevittnas:

Anton Alander Ida Andersson

Nr 2 tj. Db. I.

Bilaga 19.

TELEGRAFVERKET
DISTRIKTSBYRÅN
Drottninggatan 34
MALMÖ

Utdrag ur Telegrafverkets Författningssamling Serie B:6
Kungl. Telegrafstyrelsens Instruktion för Distriktschefarna
vid Telegrafverket.

44 §.

Distriktschef äger att vid l a n t m ä t e r i f ö r r ä t t n i n g (avstyckning, tomtdelning m.m.) föra Telegrafverkets talan eller därtill förordna annan tjänsteman.

Ovanstående rätt tremannaverket intygar:

Ulla-Britt Carlsson.

Pkt. 20.

Fullmakt för Olof Lind Storegård Fjälle att vid sammanträdet i Fjälle den 22.1.48 föra vår talan och utöva rösträtt

Storegård pr. Fjälle d. 22.1.1948

Ellen Brahme

Brill Lind Maja-Lisa Pålsson

Bil. 21.

# Fullmakt

Fullmakt för min son lantbrukaren Per-Axel Andersson i Tjelie, att vid sammanträde för syneförrättning enligt 10 kap. vattenlagen angående torläggning av macken till Tjelie, Klädie och Borgeby socknar, Malmöhus län, torsdagen den 22 jan 1948, föra min talan och utöva min rösträtt.

Långby den 21 jan 1948.

Ester Andersson.

Bevittnas:

Ivar Nilsson

Elna Persson

# F u l l m a k t

för f. lantbrukaren Anton Nilsson, Fjelie nr 1o, att vid sammanträde, för syneförättning enl. 1o kap. vattenlagen angående torrläggning av marken till Fjelie nr 19 m.fl. hemman i Fjelie, Flädie och Bergeby socknar av Malmöhus län, å kommunalrummet i Fjelie torsdagen den 22 januari 1948 kl. 1o föra min talan och ~~bruka~~ bevaka min rätt.

Fjelie den 15 januari 1948.

Stina Hansson

Egenhändiga namnteckningen bevittnas:

Greta Ohlsson
Kontorist Lund

Ingrid Grimsby
Kontorist Lund

Bil. 233

# Fullmakt.

Undertecknad, fastighetsägare av Fjelie 7", giver härmed d. Herr Anders Jonsson, Lund, rätt att föra min talan vid utlyst möte i Fjelie den 22/1-1948, angående dikningsprojekt i Fjelie

Lund d. 21/1-1948

Harry Johnsson

Ovanstående namnteckning bevittnas:

Jörgen Olsson Lund
Elna Olsson

Bil. 27.

LANTBRUKSINGENIÖREN
I MALMÖHUS LÄN
CLAES-HENRIC WALLÉR
MALMÖ
Telefon: kontor 15950
bostad 79610

Distriktschefen,

Statens Järnvägar,

Malmö.

Efter förordnande av Länsstyrelsen har jag upprättat förslag till avlopp för dikningsföretaget Tångamossen av år 1948 i Fjelie, Flädie och Borgeby socknar, Malmöhus län. Förslaget kommer att delgivas av företaget berörda sakägare vid sammanträde i Fjelie kommunalrum torsdagen den 12 februari 1948 kl. 10.-

Då företaget berör bron vid km 283+322 för bandelen Flädie-Stävieby, får jag härmed jämlikt bestämmelserna i 10 kap. 52 § vattenlagen översända ett utdrag av mitt förslag till utlåtande i ärendet med anhållan om Edert yttrande.

Ritning över bron bifogas.

Malmö den 27 januari 1948.

Å tjänstens vägnar:

C.H.Wallér.

Bil. 25.

Dikningsföretaget Tångamossen av år 1948.

Utdrag av förslag till utlåtande.

==========

Mom. 8. Järnvägsbro.

Avloppet från Tångamossen korsar järnvägslinjen Flädie-Stävie by mellan avvägningspunkterna 18+84 och 18+79 /km 283+322 enligt S.J:s beteckning/. I korsningspunkten, som ligger c:a 250 m. norr om Flädie järnvägsstation, finnes nu en bro, utförd före 1921, med överbyggnad på valsade balkar och landfästen av granit. I senare tid hava landfästena förstärkts med betongplintar. Enligt uppmätning och avvägning gäller för bron följande:

| | |
|---|---|
| Avstånd mellan landfästena, mätt i höjd med pallskiftet | 4.30 m. |
| Avstånd mellan landfästena, mätt i höjd med betongplintarnas översidor | 4.20 m. |
| Avstånd mellan betongplintarna | 3.10 m. |
| Räls u.k. | + 13.31 m. |
| Bottnen i bron, lägst | + 10.35 m. |

Bron har utförts med tillräcklig fri bredd mellan såväl landfästen som betongplintar. Bottnen i bron måste dock upprensas och fördjupas c:a 10 cm. eller till höjden + 10.26 m. och dessutom måste en del löst slam vid högra landfästet borttagas. Bottnen behöver dock ej upprensas och fördjupas över hela bredden, utan sektionen i bron kan utformas på samma sätt som floddiket uppströms och nerströms eller uppgrävas med 1 m. bottenbredd och med slänterna i lutningen 1:1.25. Om Statens Järnvägar finner att bron måste förstärkas efter det bottnen upprensats och fördjupats samt det lösa slammet borttagits, kan förstärkningen lämpligen utföras genom stensättning av dels botten och slänter i bron, dels floddikets högra sida närmast uppströms och nerströms bron.

Arbetet med upprensning och fördjupning av bron samt borttagning av det lösa slammet skall utföras och bekostas av dikningsföretaget, som i god tid skall underrätta vederbörande banbefäl om den tidpunkt, då sådana arbeten komma att utföras, som beröra järnvägens område. Förstärkning av bron genom stensättning eller annan åtgärd, som vederbörande finner lämplig, skall utföras och bekostas av Statens Järnvägar.

==========

Malmö i januari 1948.

Å tjänstens vägnar:

C.H. Wallér.

Statens lantbruksingenjör.

KOPIA

Bil. 26.

# Dikningsföretaget Tångamossen av år 1948.

Bro för järnvägslinjen Flädie–Stävieby
mellan avvägningspunkterna 18+84 och 18+79
Enl. SJ:s beteckning Km 283+322
Skala 1:50

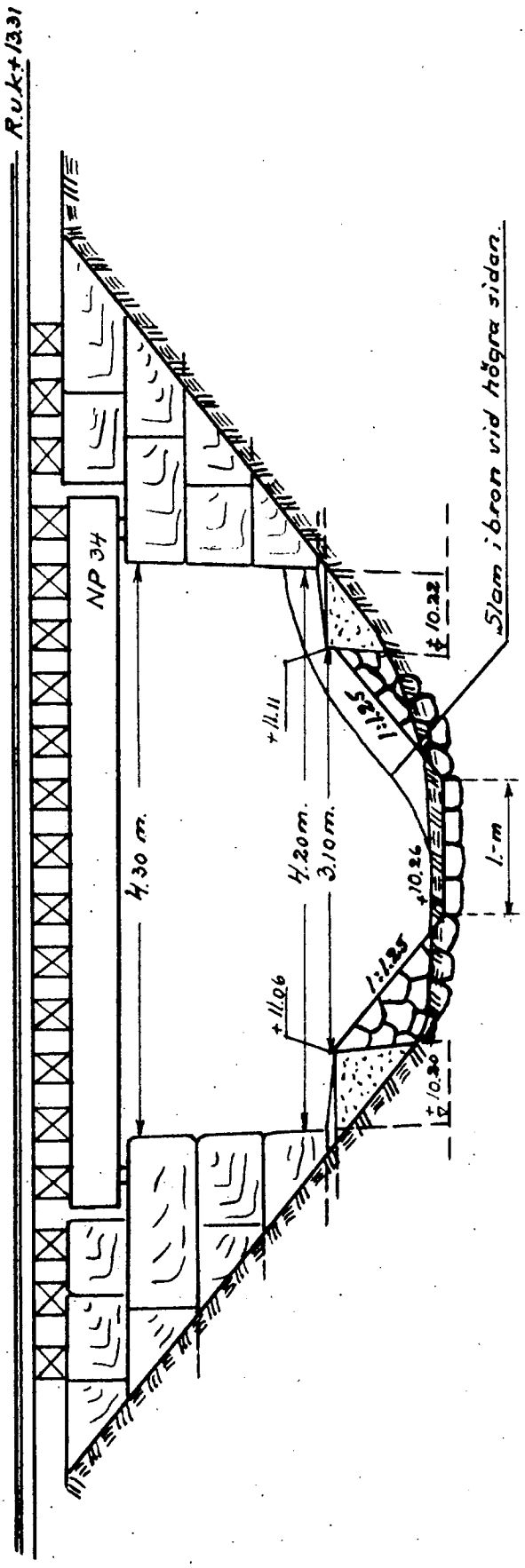


Röd anger eventuell stensättning
för förstärkning av bron

Vidimeras
ex officio:

Malmö i januari 1948

C.H. Wallér

Statens lantbruksingenjör.

STATENS JÄRNVÄGAR

III DISTRIKTET
**Distriktschefen**

*D.-nr* Ds 63/48

*Anhålles att i svarsskrivelse ovanstående diarienummer angives.*

Ink. till Lantbruksingeniörskontoret
den 7/2 1948. Bil 2 f.

Till

Lantbruksingenjören i Malmöhus län,

Malmö.

I anledning av Eder skrivelse den 27 nästlidne januari rörande dikningsföretaget "Tångamossen av år 1948" meddelas härigenom följande.

Huruvida arbetena med "upprensning och fördjupning av bron" lämpligen böra utföras av dikningsföretaget, synes tveksamt, i vad avser fördjupningsarbetena, och kan icke avgöras förrän efter närmare undersökning av brons grunder och markens beskaffenhet eventuellt med biträde av järnvägsstyrelsens bro- och geotekniska avdelningar. Det ifrågasättes därför, huruvida icke uti det definitiva utlåtandet skulle kunna angivas endast, att arbetena ifråga skola bekostas av dikningsföretaget.

Då här intet är känt angående båtnadsvärdet, i vad detsamma är beroende av ifrågavarande broarbete, må anmärkas, att vederbörande baningenjör beräknat kostnaden för bron till i runt tal 10.000:- kronor. Malmö den 5 februari 1948.

För distriktschefen

(Thorsten Rekke)

Bil. 28.

LANTBRUKSINGENIÖREN
I MALMÖHUS LÄN
CLAES-HENRIC WALLÉR
MALMÖ
Telefon: kontor 15950
bostad 79610

Vägförvaltningen,

Malmö.

Efter förordnande av Länsstyrelsen har jag upprättat förslag till avlopp för dikningsföretaget Tångamossen av år 1948 i Fjelie, Flädie och Borgeby socknar, Malmöhus län. Förslaget kommer att delgivas av företaget berörda sakägare vid sammanträde i Fjelie kommunalrum torsdagen den 12 februari 1948 kl. 10.-

Då företaget berör bron i Flädie samhälle för vägen Lund-Flädie-Bjärred eller väg 914, får jag härmed jämlikt bestämmelserna i 10 kap. 52 § vattenlagen översända ett utdrag av mitt förslag till utlåtande i ärendet med anhållan om Edert yttrande.

Malmö den 27 januari 1948.

Å tjänstens vägnar:

C.H.Wallér.

C.H.Wallér.

Bil. 29.

Dikningsföretaget Tångamossen av år 1948.

Utdrag av förslag till utlåtande.

---

Mom. 7. Broar för allmänna och enskilda vägar.

Allmänna vägar.

Avloppet från Tångamossen korsar mellan avvägningspunkterna 20+46 och 20+29 allmänna vägen Lund-Flädie-Bjärred eller väg 914 i Malmöhus län. I korsningspunkten, som ligger c:a 70 m. öster om järnvägsövergången i Flädie samhälle, finnes nu en bro. Brons södra del mellan avvägningspunkterna 20+46 och 20+40 är äldre och utförd som valvbro av sten medan den norra delen mellan avvägningspunkterna 20+40 och 20+29 är byggd 1930 och utförd av betong. Bron har för vattenframsläppningen fullt tillräckliga dimensioner, men botten i bron måste upprensas samt en del slam och lösa stenar borttagas. Dessa arbeten skola utföras och bekostas av dikningsföretaget, som genom sin styrelse skall underrätta Vägförvaltningen när bron berörande arbeten komma att utföras.

---

Malmö i januari 1948.

Å tjänstens vägnar:

C.H. Wallér.

Statens lantbruksingenjör.

VÄG- OCH VATTENBYGGNADSVERKET
VÄGFÖRVALTNINGEN
I
MALMÖHUS LÄN

Dnr 373-43/48

Ink. till Lantbruksingenjörskontoret
den 10/2 1948.

Bil. 20

Till
Statens lantbruksingenjör
C.H. Wallér,
M a l m ö.

Ang. dikningsföretaget Tångamossen av år 1948.

Med anledning av Eder skrivelse den 27 januari 1948 får jag härmed meddela, att det av Eder översända utdraget av förslag till utlåtande angående rubricerade företag granskats utan erinran.

Malmö den 10 februari 1948.
Vägförvaltningen i Malmöhus län.
e.f.

P.E. Hubendick.

SD/AP

| Areal | | | | | | | | Nuvarande värde | | | Blivande värde | | | Förbättringsvärde | | |
|---|---|---|---|---|---|---|---|---|---|---|---|---|---|---|---|---|
| Åker | | Äng och odlingsmark | | Annan duglig mark | | Impediment och högl. mark | | pr har | pr ägofigur | | pr har | pr ägofigur | | pr har | pr ägofigur | |
| Har | ar | Har | ar | Har | ar | Har | ar | Kr. | Kr. | öre | Kr. | Kr. | öre | Kr. | Kr. | öre |
| 7 | | 8 | | 9 | | 10 | | 11 | 12 | | 13 | 14 | | 15 | 16 | |

Värderingslängd
och
Hävdeförteckning

| Socken, by och hemman | Registernummer | Littera å kartan | Hemmanstal | Ägofigurens nummer | Delägares namn, hemvist m. m. samt ägobeskrivning | |
|---|---|---|---|---|---|---|
| 1 | 2 | 3 | 4 | 5 | 6 | |
| Flädie s:n | | | | | Avdelning 1 | |
| Flädie | 2[1] | | 1/2 | | Prästlönehemman till Fjelie pastorat | |
| | | | | | arr. Clara Erman | |
| | | | | 1 | Åker, vinner ej båtnad | ~~12.00~~ |
| | | | | | Summa | |
| Flädie | av 27[6-7] | | lght | | Hilda Kristensson | |
| | | | | 2 | Åker m.p. sand 11.75 | 16.50 ~~11.75~~ |
| | | | | | Summa | |
| Flädie | av 22[3] | T | lght | | Hilda Kristensson | |
| | | | | 3 | Åker m.p. sand 11.85 | 14.50 ~~11.85~~ |
| | | | | | Summa | |
| Flädie | av 13[1] | T | lght | | Hilda Kristensson | |
| | | | | 4 | Åker m.p. sand 11.70 | 18+00 ~~11.45~~ |
| | | | | | Summa | |
| Flädie | av 17[4] | Ob | lght | | Hilda Kristensson | |
| | | | | 5 | Åker m.p. sand 12.00 | 18+00 ~~12.00~~ |
| | | | | | Summa | |
| Flädie | 15[28] | | avst. | | Olof Persson; | |
| | | | | | arr. And. G. Andersson | |
| | | | | 6 | Åker m.p. sand 12.00 | 18+50 ~~12.00~~ |
| | | | | | Summa | |
| Flädie | 7[7] | | avst. | | Olof Persson | |
| | | | | | arr. And. G. Andersson | |

| Areal | | | | | | | | Nuvarande värde | | | Blivande värde | | | Förbättringsvärde | | |
|---|---|---|---|---|---|---|---|---|---|---|---|---|---|---|---|---|
| Åker | | Äng och odlingsmark | | Annan duglig mark | | Impediment och högl. mark | | pr har | pr ägofigur | | pr har | pr ägofigur | | pr har | pr ägofigur | |
| Har | ar | Har | ar | Har | ar | Har | ar | Kr. | Kr. | öre | Kr. | Kr. | öre | Kr. | Kr. | öre |
| 7 | | 8 | | 9 | | 10 | | 11 | 12 | | 13 | 14 | | 15 | 16 | |
| | | | | | | | | | | | | | | | | |
| 0.9 | | | | | | | 03 | — | — | | — | — | | — | — | |
| | | | | | | | 03 | — | — | | — | | | | — | |
| 0.6 | | 16 | | | | | | 3000 | 480 | — | 4000 | 640 | — | 1000 | 160 | — |
| | | 16 | | | | | | | 480 | — | | 640 | — | | 160 | — |
| 0.7 | | 06 | | | | | | 3200 | 192 | — | 4000 | 240 | — | 800 | 48 | — |
| | | 06 | | | | | | | 192 | — | | 240 | — | | 48 | — |
| 0.7 | | 05 | | | | | | 3200 | 160 | — | 4000 | 200 | — | 800 | 40 | — |
| | | 05 | | | | | | | 160 | — | | 200 | — | | 40 | — |
| 0.7 | | 05 | | | | | | 3400 | 170 | — | 4000 | 200 | — | 600 | 30 | — |
| | | 05 | | | | | | | 170 | — | | 200 | — | | 30 | — |
| 0.9 | | 12 | | | | | | 3600 | 432 | — | 4000 | 480 | — | 400 | 48 | — |
| | | 12 | | | | | | | 432 | — | | 480 | — | | 48 | — |

| Socken, by och hemman | Registernummer | Littera å kartan | Hemmanstal | Ägofigurens nummer | Delägares namn, hemvist m. m. samt ägobeskrivning |
|---|---|---|---|---|---|
| 1 | 2 | 3 | 4 | 5 | 6 |
| | | | | 7 | Åker m.p. sand 0 0 11/85 |
| | | | | 8 | Dr m.p. sand 0 0 11/85 |
| | | | | | Summa |
| Flädie | 6 94 | | avst. | | Olof Persson; arr. And. G. Andersson. |
| | | | | 9 | Åker m.p. sand 1 0 0. |
| | | | | | Summa |
| Flädie | 27 84 | | avst. | | Olof Persson; arr. And. G. Andersson |
| | | | | 10 | Åker m.p. sand |
| | | | | 11 | Dr m.p. lätlera |
| | | | | 12 | Dr m.p. lätlera |
| | | | | | Summa |
| Flädie | ar 21 | | 3/16 | | Olof Persson; arr. And. G. Andersson |
| | | | | 13 | Åker m.p. lätlera |
| | | | | | Summa |
| Flädie | 12 3 | | 1/3 | | Lunds Domkyrka; arr. Bror Johansson, underarr. And. G. Andersson |
| | | | | 14 | Åker m.p. lätlera |
| | | | | | Summa |
| Flädie | 12 2 | | 1/3 | | Lunds Domkyrka; arr. ~~Olof Jonsson~~ Inge Hansson; underarr. And. G. Andersson |

| | Areal | | | | | | | | Nuvarande värde | | | Blivande värde | | | Förbättringsvärde | | |
|---|---|---|---|---|---|---|---|---|---|---|---|---|---|---|---|---|---|
| | Åker | | Äng och odlingsmark | | Annan duglig mark | | Impediment och högl. mark | | pr har | pr ägofigur | | pr har | pr ägofigur | | pr har | pr ägofigur | |
| | Har | ar | Har | ar | Har | ar | Har | ar | Kr. | Kr. | öre | Kr. | Kr. | öre | Kr. | Kr. | öre |
| | 7 | | 8 | | 9 | | 10 | | 11 | 12 | | 13 | 14 | | 15 | 16 | |
| 0.7 | | 15 | | | | | | | 3200 | 480 | - | 4000 | 600 | - | 800 | 120 | - |
| 0.7 | | 10 | | | | | | | 3200 | 320 | - | 4000 | 400 | - | 800 | 80 | - |
| | | 25 | | | | | | | | 800 | - | | 1000 | - | | 200 | - |
| 0.7 | | 28 | | | | | | | 3200 | 896 | - | 4000 | 1120 | - | 800 | 224 | - |
| | | 28 | | | | | | | | 896 | - | | 1120 | - | | 224 | - |
| 0.7 | | 19 | | | | | | | 3200 | 608 | - | 4000 | 760 | - | 800 | 152 | - |
| 0.8 | | 56 | | | | | | | 3200 | 1792 | - | 4000 | 2240 | - | 800 | 448 | - |
| 0.8 | | 07 | | | | | | | 3200 | 224 | - | 4000 | 280 | - | 800 | 56 | - |
| | | 82 | | | | | | | | 2624 | - | | 3280 | - | | 656 | - |
| 0.8 | | 35 | | | | | | | 3200 | 1120 | - | 4000 | 1400 | - | 800 | 280 | - |
| | | 35 | | | | | | | | 1120 | - | | 1400 | - | | 280 | - |
| 0.8 | | 03 | | | | | | | 3200 | 96 | - | 4000 | 120 | - | 800 | 24 | - |
| | | 03 | | | | | | | | 96 | - | | 120 | - | | 24 | - |

| Socken, by och hemman | Registernummer | Littera å kartan | Hemmanstal | Ägofigurens nummer | Delägares namn, hemvist m. m. samt ägobeskrivning | |
|---|---|---|---|---|---|---|
| 1 | 2 | 3 | 4 | 5 | 6 | |
| | | | | 15 | Åker m.p. lättlera | 12+[illegible] 12,4 0.8 |
| | | | | | Summa | |
| Flädie | 16' | | 1/4 | | Lunds Domkyrka; arr. Elna Andersson, underarr. And. G. Andersson | |
| | | | | 16 | Åker m.p. lättlera | 12+[illegible] 12,[illegible] 0.9 |
| | | | | | Summa | |
| Flädie | av 11' | G | lght. | | AB. Bjärreds Villatomter; arr. And. G. Andersson | |
| | | | | 17 | Åker m.p. lättlera | 12+[illegible] 12,[illegible] 0.8 |
| | | | | 18 | Do Do | 12+[illegible] 12,[illegible] 2.4 |
| | | | | | Summa | |
| Borgeby s:u. | | | | | | |
| Borgeby | 3[11] | | 7441/40032 | | Magnus Henriksson ~~Lorentz Nilsson~~ | |
| | | | | 19 | Åker, m.p. lättlera | 12+[illegible] 12,[illegible] 0.8 |
| | | | | | Summa | |
| Borgeby | 3[12] | | 7441/40032 | | Magnus Henriksson | |
| | | | | 20 | Åker torvjord | [illegible] 4.7 |
| | | | | 21 | Do m.p. lättlera | 10+[illegible] 3.6 |
| | | | | 22 | Äng, odlingsbar torvjord | 10+[illegible] 0.2 |
| | | | | 23 | Åker m.p. lättlera | 8+[illegible] 12,[illegible] 0.6 |
| | | | | | Summa | |
| Fjelie s:u. | | | | | | |
| Fjelie | 8[3] | | 1/4 | | Oskar Jönsson, arr. Arthur Andersson | |
| | | | | 24 | Åker, m.p. sand | 17 12,[illegible] 0.8 |
| | | | | | Överföres | |

| Areal | | | | | | | | Nuvarande värde | | | Blivande värde | | | Förbättringsvärde | | |
|---|---|---|---|---|---|---|---|---|---|---|---|---|---|---|---|---|
| Åker | | Äng och odlingsmark | | Annan duglig mark | | Impediment och högl. mark | | pr har | pr ägofigur | | pr har | pr ägofigur | | pr har | pr ägofigur | |
| Har | ar | Har | ar | Har | ar | Har | ar | Kr. | Kr. | öre | Kr. | Kr. | öre | Kr. | Kr. | öre |
| 7 | | 8 | | 9 | | 10 | | 11 | 12 | | 13 | 14 | | 15 | 16 | |
| 0.4 | 23 | | | | | | | 3200 | 736 | – | 4000 | 920 | – | 800 | 184 | – |
| | 23 | | | | | | | | 736 | – | | 920 | – | | 184 | – |
| 0.9 | 07 | | | | | | | 3600 | 252 | – | 4000 | 280 | – | 400 | 28 | – |
| | 07 | | | | | | | | 252 | – | | 280 | – | | 28 | – |
| 0.9 | 25 | | | | | | | 3600 | 900 | – | 4000 | 1000 | – | 400 | 100 | – |
| 0.95 | 06 | | | | | | | 3800 | 228 | – | 4000 | 240 | – | 200 | 12 | – |
| | 31 | | | | | | | | 1128 | – | | 1240 | – | | 112 | – |
| 0.8 | 11 | | | | | | | 3000 | 330 | – | 4000 | 440 | – | 1000 | 110 | – |
| | 11 | | | | | | | | 330 | – | | 440 | – | | 110 | – |
| 0.7 | 08 | | | | | | | 2800 | 140 | – | 4000 | 200 | – | 1200 | 60 | – |
| 0.6 | 18 | | | | | | | 2400 | 432 | – | 4000 | 720 | – | 1600 | 288 | – |
| 0.2 | | 07 | | | | | | 400 | 28 | – | 2000 | 140 | – | 1600 | 112 | – |
| 0.6 | 32 | | | | | | | 2800 | 896 | – | 4000 | 1280 | – | 1200 | 384 | – |
| | 55 | 07 | | | | | | | 1496 | – | | 2340 | – | | 844 | – |
| 0.8 | 28 | | | | | | | 3400 | 952 | – | 4000 | 1120 | – | 600 | 168 | – |
| | 28 | | | | | | | | 952 | – | | 1120 | – | | 168 | – |

| Socken, by och hemman | Registernummer | Littera å kartan | Hemmanstal | Ägofigurens nummer | Delägares namn, hemvist m. m. samt ägobeskrivning | |
|---|---|---|---|---|---|---|
| 1 | 2 | 3 | 4 | 5 | 6 | |
| | | | | | Överfört | |
| | | | | 25 | Åker m.p. lättlera | 15+[illegible] 12,[illegible] |
| | | | | | Summa | |
| Fjelie | av 18² | U | mossskifte | | Oskar Jönsson | |
| | | | | 26 | Åker, m.p. lättlera | 14+[illegible] 12,[illegible] |
| | | | | | Summa | |
| Fjelie | av 18² | W | mossskifte | | Oskar Jönsson | |
| | | | | 27 | Åker m.p. lättlera | 13+[illegible] 12,[illegible] |
| | | | | | Summa | |
| Fjelie | ~~av 18²~~ 18²⁴ | ~~U~~ | ~~mossskifte~~ | | Bror Andersson | |
| | | | | 28 | Åker m.p. lättlera | 13+[illegible] 12,[illegible] |
| | | | | 29 | Do do | 11+[illegible] 12,[illegible] |
| | | | | | Summa | |
| Fjelie | 24' | | 1 | | Prästlönehemman till Fjelie pastorat | |
| | | | | | arr. ~~Nils Andersson~~ Lars Albin Larsson | |
| | | | | | underarr. ~~Michael Veronius Sterbhus~~ Bror Andersson. | |
| | | | | 30 | Åker m.p. lättlera | 10+[illegible] 12,[illegible] |
| | | | | 31 | Äng torvjord | 10+[illegible] 12,[illegible] |
| | | | | 32 | Do do | 9+[illegible] 12,[illegible] |
| | | | | 33 | Åker m.p. lättlera | 8+[illegible] 12,[illegible] |
| | | | | 34 | Do do | 7+[illegible] 13,[illegible] |
| | | | | | Summa | |
| Larmans Åkarp | 1' | | 1 | | Lunds Universitet; | |
| | | | | | arr. ~~Emil~~ Knut Jeppsson, | |
| | | | | | underarr. Elvir Nyhlén | |
| | | | | 35 | Åker m.p. lättlera | 7+[illegible] 13,[illegible] |
| | | | | | Summa | |

| | Areal | | | | | | | | Nuvarande värde | | | Blivande värde | | | Förbättringsvärde | | | |
|---|---|---|---|---|---|---|---|---|---|---|---|---|---|---|---|---|---|---|
| | Åker | | Äng och odlingsmark | | Annan duglig mark | | Impediment och högl. mark | | pr har | pr ägofigur | | pr har | pr ägofigur | | pr har | pr ägofigur | | |
| | Har | ar | Har | ar | Har | ar | Har | ar | Kr. | Kr. | öre | Kr. | Kr. | öre | Kr. | Kr. | öre | |
| | 7 | | 8 | | 9 | | 10 | | 11 | 12 | | 13 | 14 | | 15 | 16 | | |
| | | 28 | | | | | | | | 952 | - | | 1120 | - | | 168 | - | |
| 0,8 | | 59 | | | | | | | 3100 | 1829 | - | 4000 | 2360 | - | 900 | 531 | - | √ |
| | | 87 | | | | | | | | 2781 | - | | 3480 | - | | 699 | - | |
| 0,2 | | 28 | | | | | | | 3000 | 840 | - | 4000 | 1120 | - | 1000 | 280 | - | |
| | | 28 | | | | | | | | 840 | - | | 1120 | - | | 280 | - | |
| 0,8 | | 13 | | | | | | | 3100 | 403 | - | 4000 | 520 | - | 900 | 117 | - | √ |
| | | 13 | | | | | | | | 403 | - | | 520 | - | | 117 | - | |
| 0,4 | | 07 | | | | | | | 3200 | 224 | - | 4000 | 280 | - | 800 | 56 | - | √ |
| 0,8 | | 16 | | | | | | | 3000 | 480 | - | 4000 | 640 | - | 1000 | 160 | - | √ |
| | | 23 | | | | | | | | 704 | - | | 920 | - | | 216 | - | |
| 0,9 | | 19 | | | | | | | 3200 | 608 | - | 4000 | 760 | - | 800 | 152 | - | √ |
| 0,4 | | | 09 | | | | | | 500 | 45 | - | 2000 | 180 | - | 1500 | 135 | - | √ |
| 0,3 | | | 19 | | | | | | 500 | 95 | - | 2000 | 380 | - | 1500 | 285 | - | √ |
| 0,8 | | 23 | | | | | | | 2800 | 644 | - | 4000 | 920 | - | 1200 | 276 | - | √ |
| 0,9 | | 03 | | | | | | | 3600 | 108 | - | 4000 | 120 | - | 400 | 12 | - | |
| | | 45 | 28 | | | | | | | 1500 | - | | 2360 | - | | 860 | - | √ |
| 0,9 | | 07 | | | | | | | 3100 | 217 | - | 3400 | 238 | - | 300 | 21 | - | |
| | | 07 | | | | | | | | 217 | - | | 238 | - | | 21 | - | |

| Socken, by och hemman | Registernummer | Littera å kartan | Hemmanstal | Ägofigurens nummer | Delägares namn, hemvist m. m. samt ägobeskrivning |
|---|---|---|---|---|---|
| 1 | 2 | 3 | 4 | 5 | 6 |
| Fjelie ~~Laxmans Åkarp~~ | 54¹ ~~4²~~ | | ~~4/2~~ | | ~~Ellen Brahme, Maja-Lisa Pålsson och Brittlund,~~ ~~arr.~~ Julius Hansson |
| | | | | 36 | Åker m.p. lera |
| | | | | 37 | Do do |
| | | | | 38a | Äng, odlingsbar, m.p. lera |
| | | | | 39 | Åker m.p. lera |
| | | | | 40 | Do do |
| | | | | 41 | Do m.p. lättlera |
| | | | | | Summa |
| Fjelie ~~Laxmans Åkarp~~ | 54¹ ~~4²~~ | | ~~4/2~~ | | ~~Ellen Brahme, Maja-Lisa Pålsson och Brittlund.~~ ~~arr. John Olsson~~ Ag. Julius Hansson. |
| | | | | 38b | Åker m.p. lera |
| | | | | | Summa |
| Laxmans Åkarp | 2³ | | avs. | | Elvir Nyhlén |
| | | | | 42 | Åker m.p. lättlera |
| | | | | 45 | Do do |
| | | | | | Summa |
| Laxmans Åkarp | av 3² | | mossskifte | | Bernhard Radby; arr. Elvir Nyhlén |
| | | | | 43 | Åker m.p. lättlera |
| | | | | 46 | Do do |
| | | | | | Summa |

| | Areal | | | | | | | | Nuvarande värde | | | Blivande värde | | | Förbättringsvärde | | |
|---|---|---|---|---|---|---|---|---|---|---|---|---|---|---|---|---|---|
| | Åker | | Äng och odlingsmark | | Annan duglig mark | | Impediment och högl. mark | | pr har | pr ägofigur | | pr har | pr ägofigur | | pr har | pr ägofigur | |
| | Har | ar | Har | ar | Har | ar | Har | ar | Kr. | Kr. | öre | Kr. | Kr. | öre | Kr. | Kr. | öre |
| | 7 | | 8 | | 9 | | 10 | | 11 | 12 | | 13 | 14 | | 15 | 16 | |
| 0,8 | | 11 | | | | | | | 2700 | 297 | - | 3400 | 374 | - | 700 | 77 | - |
| 0,8 | | 36 | | | | | | | 2700 | 972 | - | 3400 | 1224 | - | 700 | 252 | - |
| 0,4 | | | | 54 | | | | | 900 | 486 | - | 3000 | 1620 | - | 2100 | 1134 | - |
| 0,5 | | 51 | | | | | | | 1300 | 663 | - | 3400 | 1734 | - | 2100 | 1071 | - |
| 0,5 | | 70 | | | | | | | 1600 | 1120 | - | 3400 | 2380 | - | 1800 | 1260 | - |
| 0,6 | | 30 | | | | | | | 2400 | 720 | - | 3400 | 1020 | - | 1000 | 300 | - |
| | 1 | 98 | | 54 | | | | | | 4258 | - | | 8352 | - | | 4094 | - |
| 0,7 | | 22 | | | | | | | 2400 | 528 | - | 3400 | 748 | - | 1000 | 220 | - |
| | | 22 | | | | | | | | 528 | - | | 748 | - | | 220 | - |
| 0,7 | | 24 | | | | | | | 2500 | 600 | - | 3400 | 816 | - | 900 | 216 | - |
| 0,7 | | 11 | | | | | | | 1300 | 143 | - | 3400 | 374 | - | 2100 | 231 | - |
| | | 35 | | | | | | | | 743 | - | | 1190 | - | | 447 | - |
| 0,6 | | 34 | | | | | | | 1900 | 646 | - | 3400 | 1156 | - | 1500 | 510 | - |
| 0,4 | | 11 | | | | | | | 1300 | 143 | - | 3400 | 374 | - | 2100 | 231 | - |
| | | 45 | | | | | | | | 789 | - | | 1530 | - | | 741 | - |

| Socken, by och hemman | Registernummer | Littera å kartan | Hemmanstal | Ägofigurens nummer | Delägares namn, hemvist m. m. samt ägobeskrivning | |
|---|---|---|---|---|---|---|
| 1 | 2 | 3 | 4 | 5 | 6 | |
| Laxmans Åkarp | 1' | | 1 | | Lunds Universitet; arr. ~~Emil~~ Jeppsson, underarr. Elvir Nyhlén | |
| | | | | 44 | Åker m.p. lättlera | 13,1 |
| | | | | | Summa | |
| Fjelie | 20' | | 3/8 | | Prästlönehemman till Fjelie pastorat, arr. ~~And~~ Agne Pålsson | |
| | | | | 47 | Åker m.p. lättlera | 3+50 13.– |
| | | | | | Summa | |
| Laxmans Åkarp | av 3² | | 9223/30000 | | Karl Kristensson | |
| | | | | 48 | Åker m.p. lera | 2+50 14.– |
| | | | | | Summa | |
| Fjelie | 1' | | 3/8 | | ~~Ester~~ Ingr. Andersson; arr. John Olssons sth. | |
| | | | | 49 | Åker m.p. lera | 5+[illegible] 13.– |
| | | | | | Summa | |
| Fjelie | ~~av 11'~~ 11²⁰ | ~~i~~ | ~~mossskifte~~ | | John Olssons sth. | |
| | | | | 50 | Åker m.p. lera | 30+00 12,8 |
| | | | | | Summa | |
| Fjelie | 42' | | 61/180 | | ~~Nils Ericsson~~; ~~arr.~~ Erling Ericsson | |
| | | | | 51 | Åker m.p. lera | 4+[illegible] 12,[illegible] |
| | | | | | Summa | |
| Fjelie | ~~av 7⁴~~ 53¹ | ~~ca~~ | ~~mossskifte~~ | | Julius Hansson | |

PETTERSONSKA BOKTR.EFTR. SKARA

436997

| | Areal | | | | | | | | Nuvarande värde | | | Blivande värde | | | Förbättringsvärde | | | |
|---|---|---|---|---|---|---|---|---|---|---|---|---|---|---|---|---|---|---|
| | Åker | | Äng och odlingsmark | | Annan duglig mark | | Impediment och högl. mark | | pr har | pr ägofigur | | pr har | pr ägofigur | | pr har | pr ägofigur | | |
| | Har | ar | Har | ar | Har | ar | Har | ar | Kr. | Kr. | öre | Kr. | Kr. | öre | Kr. | Kr. | öre | |
| | 7 | | 8 | | 9 | | 10 | | 11 | 12 | | 13 | 14 | | 15 | 16 | | |
| 0,5 | | 27 | | | | | | | 1600 | 432 | - | 3400 | 918 | = | 1800 | 486 | - | V |
| | | 27 | | | | | | | | 432 | - | | 918 | = | | 486 | - | |
| 0,4 | | 44 | | | | | | | 1400 | 616 | - | 3400 | 1496 | - | 2000 | 880 | - | |
| | | 44 | | | | | | | | 616 | - | | 1496 | - | | 880 | - | |
| 0,9 | | 27 | | | | | | | 2900 | 783 | - | 3400 | 918 | - | 500 | 135 | = | V |
| | | 27 | | | | | | | | 783 | - | | 918 | = | | 135 | - | |
| 0,5 | | 17 | | | | | | | 1300 | 221 | - | 3400 | 578 | - | 2100 | 357 | - | V |
| | | 17 | | | | | | | | 221 | = | | 578 | - | | 357 | - | |
| 0,3 | | 38 | | | | | | | 900 | 342 | - | 3400 | 1292 | - | 2500 | 950 | - | V |
| | | 38 | | | | | | | | 342 | - | | 1292 | - | | 950 | - | |
| 0,2 | | 68 | | | | | | | 600 | 408 | - | 3400 | 2312 | - | 2800 | 1904 | - | V |
| | | 68 | | | | | | | | 408 | - | | 2312 | - | | 1904 | - | |

| Socken, by och hemman | Registernummer | Littera å kartan | Hemmanstal | Ägofigurens nummer | Delägares namn, hemvist m. m. samt ägobeskrivning | |
|---|---|---|---|---|---|---|
| 1 | 2 | 3 | 4 | 5 | 6 | |
| | | | | 52 | Åker m.p. lera 10 13.20 | 3+0 13,3 |
| | | | | | Summa | |
| Fjelie | 53' ~~av 7~~ 4 | ~~ab~~ | ~~mass-skifte~~ | | Julius Hansson | |
| | | | | 53 | Åker m.p. lera 3.30 | 2+50 13,3 |
| | | | | 54 | Do do 4.10 | 2+60 14.1 |
| | | | | | Summa | |
| Fjelie | 53' ~~av 9~~ 25 | ~~f~~ | ~~mass-skifte~~ | | Julius Hansson | |
| | | | | 55 | Åker m.p. lera 1.90 | 2+0 |
| | | | | 56 | Tomt ö. trädg. 1.10 | |
| | | | | | Summa | |
| Fjelie | 33' | | 1/4 | | Nils Olsson | |
| | | | | 57 | Åker m.p. lera 1 50 | 1+00 14,5 |
| | | | | 58 | Tomt ö. trädg., ej båtnad | |
| | | | | | Summa | |
| | | | | | Avdelning 2. | |
| Fjelie | 11 20 ~~av 11'~~ | ~~b~~ | ~~mass-skifte~~ | | John Olsson | |
| | | | | 59 | Åker m.p. lera 12.80 | 31+00 12,8 |
| | | | | | Summa | |
| Fjelie | 15' | | 3/8 | | Per Axel ~~Ester~~ Andersson, arr. John Olssons sth. | |
| | | | | 60 | Åker m.p. lera 13.45 | 31+00 13,5 |
| | | | | | Summa | |

PETTERSONSKA BOKTR EFTR. SKARA

436997

| | Areal | | | | | | | | Nuvarande värde | | | Blivande värde | | | Förbättringsvärde | | |
|---|---|---|---|---|---|---|---|---|---|---|---|---|---|---|---|---|---|
| | Åker | | Äng och odlingsmark | | Annan duglig mark | | Impediment och högl. mark | | pr har | pr ägofigur | | pr har | pr ägofigur | | pr har | pr ägofigur | |
| | Har | ar | Har | ar | Har | ar | Har | ar | Kr. | Kr. | öre | Kr. | Kr. | öre | Kr. | Kr. | öre |
| | 7 | | 8 | | 9 | | 10 | | 11 | 12 | | 13 | 14 | | 15 | 16 | |
| 0,5 | | 30 | | | | | | | 1400 | 420 | - | 3400 | 1020 | - | 2000 | 600 | - |
| | | 30 | | | | | | | | 420 | - | | 1020 | - | | 600 | - |
| 0,5 | | 27 | | | | | | | 1700 | 459 | - | 3400 | 918 | - | 1700 | 459 | - |
| 0,7 | | 16 | | | | | | | 2700 | 432 | - | 3400 | 544 | - | 700 | 112 | - |
| | | 43 | | | | | | | | 891 | - | | 1462 | - | | 571 | - |
| 0,7 | | 60 | | | | | | | 2700 | 1620 | - | 3400 | 2040 | - | 700 | 420 | - |
| 0,9 | | 11 | | | | | | | 3100 | 341 | - | 3400 | 374 | - | 300 | 33 | - |
| | | 71 | | | | | | | | 1961 | - | | 2414 | - | | 453 | - |
| 0,9 | 1 | 46 | | | | | | | 3100 | 4526 | - | 3400 | 4964 | - | 300 | 438 | - |
| 0,95 | | | | | | | | 06 | - | - | - | - | - | - | - | - | - |
| | 1 | 46 | | | | | | 06 | | 4526 | - | | 4964 | - | | 438 | - |
| 0,2 | | 32 | | | | | | | 700 | 224 | - | 3400 | 1088 | - | 2700 | 864 | - |
| | | 32 | | | | | | | | 224 | - | | 1088 | - | | 864 | - |
| 0,5 | | 54 | | | | | | | 1600 | 864 | - | 3400 | 1836 | - | 1600 | 972 | - |
| | | 54 | | | | | | | | 864 | - | | 1836 | - | | 972 | - |

| Socken, by och hemman | Registernummer | Littera å kartan | Hemmanstal | Ägofigurens nummer | Delägares namn, hemvist m. m. samt ägobeskrivning | |
|---|---|---|---|---|---|---|
| 1 | 2 | 3 | 4 | 5 | 6 | |
| Fjelie | $10^{13}$ | | avs. | | Ernst Kristenssons sterbhus | 32+00 |
| | | | | 61 | åker m.p. lera 13.90 | 13,9 |
| | | | | | Summa | |
| Fjelie | $16^{7}$ | | avs. | | Ernst Kristenssons sterbhus | 32+00 |
| | | | | 62 | åker m.p. lera 14.00 | 14,0 |
| | | | | | Summa | |
| Karlsro | $1^{1}$ | | | | Ernst Kristenssons sterbhus | 32+00 |
| | | | | 63 | åker m.p. lera 13.90 | 13,[illegible] |
| | | | | 64 | Äng, odlingsbar 13.20 | 13,[illegible] |
| | | | | | Summa | |
| Kristinedal | $1^{1}$ | | | | Oskar Perssons sth. | 33+50 |
| | | | | 65 | Äng, odlingsbar, torvjord 13.60 | 13,6 |
| | | | | 66 | Do, do do 13.60 | 33+50 13,8 |
| | | | | | Summa | |
| Fjelie | $8^{2}$ | | 1/4 | | Kristina Hansson, arr. ~~Ingvar Henriksson~~ Sture Nilsson | 34+[illegible] |
| | | | | 67 | åker m.p. lättlera | 14,[illegible] |
| | | | | 68 | Do, do | 34+[illegible] 14,[illegible] |
| | | | | | Summa | |
| Fjelie | $52^{1}$ ~~av 6 49~~ | ~~g~~ | ~~moss shifte~~ | | Einar Andreasson | 33+[illegible] |
| | | | | 69 | åker m.p. lera 14.20 | 14,[illegible] |
| | | | | | Summa | |
| Fjelie | $7^{12}$ | | avs. | | Karl Eilandsson | |

PETTERSONSKA BOKTR.EFTR. SKARA

436997

| | Areal | | | | | | | | Nuvarande värde | | | Blivande värde | | | Förbättringsvärde | | |
|---|---|---|---|---|---|---|---|---|---|---|---|---|---|---|---|---|---|
| | Åker | | Äng och odlingsmark | | Annan duglig mark | | Impediment och högl. mark | | pr har | pr ägofigur | | pr har | pr ägofigur | | pr har | pr ägofigur | |
| | Har | ar | Har | ar | Har | ar | Har | ar | Kr. | Kr. | öre | Kr. | Kr. | öre | Kr. | Kr. | öre |
| | 7 | | 8 | | 9 | | 10 | | 11 | 12 | | 13 | 14 | | 15 | 16 | |
| 0,8 | | 11 | | | | | | | 2200 | 242 | - | 3400 | 374 | - | 1200 | 132 | - |
| | | 11 | | | | | | | | 242 | - | | 374 | - | | 132 | - |
| 0,8 | | 39 | | | | | | | 2400 | 936 | - | 3400 | 1326 | - | 1000 | 390 | - |
| | | 39 | | | | | | | | 936 | - | | 1326 | - | | 390 | - |
| 0,6 | | 52 | | | | | | | 1800 | 936 | - | 3400 | 1768 | - | 1600 | 832 | - |
| 0,2 | | | | 15 | | | | | 500 | 75 | - | 3000 | 450 | - | 2500 | 375 | - |
| | | 52 | | 15 | | | | | | 1011 | - | | 2218 | - | | 1207 | - |
| 0,2 | | | | 35 | | | | | 1100 | 385 | - | 3000 | 1050 | - | 1900 | 665 | - |
| 0,5 | | | | 53 | | | | | 1100 | 583 | - | 3000 | 1590 | - | 1900 | 1007 | - |
| | | | | 88 | | | | | | 968 | - | | 2640 | - | | 1672 | - |
| 0,8 | | 08 | | | | | | | 3000 | 240 | - | 3400 | 272 | - | 400 | 32 | - |
| 0,1 | | 10 | | | | | | | 3000 | 300 | - | 3400 | 340 | - | 400 | 40 | - |
| | | 18 | | | | | | | | 540 | - | | 612 | - | | 72 | - |
| 1,0 | | 45 | | | | | | | 2600 | 1170 | - | 3400 | 1530 | - | 800 | 360 | - |
| | | 45 | | | | | | | | 1170 | - | | 1530 | - | | 360 | - |

| Socken, by och hemman | Registernummer | Littera å kartan | Hemmanstal | Ägofigurens nummer | Delägares namn, hemvist m. m. samt ägobeskrivning | |
|---|---|---|---|---|---|---|
| 1 | 2 | 3 | 4 | 5 | 6 | |
| | | | | 70 | Åker m.p. lera 14.20 | 32+00 14,1 |
| | | | | | Summa | |
| Fjelie | 53¹ ~~av 2³~~ | ~~d~~ | ~~mon-stifte~~ | | Julius Hansson | |
| | | | | 71 | Åker m.p. lera 13.40 | 32+00 13,5 |
| | | | | | Summa | |
| Fjelie | 3² | | 1/4 | | Jöns Åkesson | |
| | | | | 72 | Åker m.p. lera 13.30 | 31+50 13,[illegible] |
| | | | | | Summa | |
| Fjelie | 3³ | | 1/4 | | ~~Peter~~ Per Axel Andersson; arr. ~~John Olsson~~ Elvir Nyhlen | |
| | | | | 73 | Åker m.p. lera 12.90 | 31+50 12,9 |
| | | | | | Summa | |
| Fjelie | 42¹ | | 61/180 | | ~~Nils Ericsson~~; ~~arr.~~ Erling Ericsson | |
| | | | | 74 | Åker m.p. lera 12.70 | 31+[illegible] 12,7 |
| | | | | | Summa | |
| | | | | | Sammandrag. | |
| Flädie s:n. | | | | | Avdelning 1. | |
| Flädie | 2¹ | | 1/2 | 1 | Prästlönehemman till Fjelie pastorat. arr. Clara Herman | |
| Do | av 27⁶⁻⁷ | | lght. | 2 | Hilda Kristensson | |
| Do | av 22³ | T | lght. | 3 | Dens. | |
| | | | | | Överfries | |

| | Areal | | | | | | | | Nuvarande värde | | | Blivande värde | | | Förbättringsvärde | | | |
|---|---|---|---|---|---|---|---|---|---|---|---|---|---|---|---|---|---|---|
| | Åker | | Äng och odlingsmark | | Annan duglig mark | | Impediment och högl. mark | | pr har | pr ägofigur | | pr har | pr ägofigur | | pr har | pr ägofigur | |
| | Har | ar | Har | ar | Har | ar | Har | ar | Kr. | Kr. | öre | Kr. | Kr. | öre | Kr. | Kr. | öre |
| | 7 | | 8 | | 9 | | 10 | | 11 | 12 | | 13 | 14 | | 15 | 16 | |
| 0.8 | | 53 | | | | | | | 2400 | 1272 | - | 3400 | 1802 | - | 1000 | 530 | - |
| | | 53 | | | | | | | | 1272 | - | | 1802 | - | | 530 | - |
| 0.5 | | 47 | | | | | | | 1600 | 752 | - | 3400 | 1598 | - | 1800 | 846 | - |
| | | 47 | | | | | | | | 752 | - | | 1598 | - | | 846 | - |
| 0.3 | | 25 | | | | | | | 1400 | 350 | - | 3400 | 850 | - | 2000 | 500 | - |
| | | 25 | | | | | | | | 350 | - | | 850 | - | | 500 | - |
| 0.2 | | 26 | | | | | | | 1200 | 312 | - | 3400 | 884 | - | 2200 | 572 | - |
| | | 26 | | | | | | | | 312 | - | | 884 | - | | 572 | - |
| 1.2 | | 32 | | | | | | | 700 | 224 | - | 3400 | 1088 | - | 2700 | 864 | - |
| | | 32 | | | | | | | | 224 | - | | 1088 | - | | 864 | - |
| | | | | | | | 03 | | | - | - | | - | - | | - | - |
| | | 16 | | | | | | | | 480 | - | | 640 | - | | 160 | - |
| | | 06 | | | | | | | | 192 | - | | 240 | - | | 48 | - |
| | | 22 | | | | | 03 | | | 672 | - | | 880 | - | | 208 | - |

| Socken, by och hemman | Registernummer | Littera å kartan | Hemmanstal | Ägofigurens nummer | Delägares namn, hemvist m. m. samt ägobeskrivning |
|---|---|---|---|---|---|
| 1 | 2 | 3 | 4 | 5 | 6 |
| | | | | | Överfört |
| Flädie | av 13[1] | J | lght. | 4 | Hilda Kristensson |
| Do | av 17[4] | Ob | lght. | 5 | Dens. |
| Do | 15[28] | | avst. | 6 | Olof Persson arr. And. G. Andersson |
| Do | 7[7] | | avst. | 7,8 | Olof Persson; arr. And. G. Andersson |
| Do | 6[34] | | avst. | 9 | Olof Persson; arr. And. G. Andersson |
| Do | 27[84] | | avst. | 10-12 | Olof Persson; arr. And. G. Andersson |
| Do | av. 21[1] | | 3/16 | 13 | Olof Persson; arr. And. G. Andersson |
| Do | 12[3] | | 1/3 | 14 | Lunds Domkyrka; arr. Bror Johansson, underarr. And. G. Andersson |
| Do | 12[2] | | 1/3 | 15 | Lunds Domkyrka; arr. ~~Olof Jönsson~~ Tage Hansson, underarr. And. G. Andersson |
| Do | 16[1] | | 1/4 | 16 | Lunds Domkyrka; arr. Elna Andersson, underarr. And. G. Andersson |
| Do | av 11[1] | G | lght | 17, 18 | Ab. Bjärreds Villatomter; arr. And. G. Andersson |
| Borgeby s:n | | | | | |
| Borgeby | 3[11] | | 7441/40032 | 19 | Magnus Henriksson. ~~Lorentz Nilsson~~ |
| Do | 3[12] | | 7441/40032 | 20-23 | Magnus Henriksson |
| Tjelie s:n | | | | | |
| Tjelie | 8[3] | | 1/4 | 24,25 | Oskar Jönsson; arr. Artur Andersson |
| Do | av 18[2] | U | mossskifte | 26 | Dens. |
| Do | av 18[2] | W | mossskifte | 27 | Dens. |
| Do | ~~av 18[2]~~ 18[24] | ~~U~~ | ~~mossskifte~~ | 28, 29 | Bror Andersson |
| | | | | | Överföres |

PETTERSONSKA BOKTR.EFTR. SKARA

436907

| Areal | | | | | | | | Nuvarande värde | | | Blivande värde | | | Förbättringsvärde | | |
|---|---|---|---|---|---|---|---|---|---|---|---|---|---|---|---|---|
| Åker | | Äng och odlingsmark | | Annan duglig mark | | Impediment och högl. mark | | pr har | pr ägofigur | | pr har | pr ägofigur | | pr har | pr ägofigur | |
| Har | ar | Har | ar | Har | ar | Har | ar | Kr. | Kr. | öre | Kr. | Kr. | öre | Kr. | Kr. | öre |
| 7 | | 8 | | 9 | | 10 | | 11 | 12 | | 13 | 14 | | 15 | 16 | |
| | 22 | | | | | | 03 | | 672 | - | | 880 | - | | 208 | - |
| | 05 | | | | | | | | 160 | - | | 200 | - | | 40 | - |
| | 05 | | | | | | | | 170 | = | | 200 | - | | 30 | - |
| | 12 | | | | | | | | 432 | - | | 480 | - | | 48 | - |
| | 25 | | | | | | | | 800 | - | | 1000 | - | | 200 | - |
| | 28 | | | | | | | | 896 | = | | 1120 | - | | 224 | - |
| | 82 | | | | | | | | 2624 | - | | 3280 | - | | 656 | - |
| | 35 | | | | | | | | 1120 | - | | 1400 | - | | 280 | - |
| | 03 | | | | | | | | 96 | - | | 120 | - | | 24 | - |
| | 23 | | | | | | | | 736 | - | | 920 | - | | 184 | - |
| | 07 | | | | | | | | 252 | - | | 280 | - | | 28 | - |
| | 31 | | | | | | | | 1128 | - | | 1240 | - | | 112 | - |
| | 11 | | | | | | | | 330 | - | | 440 | - | | 110 | - |
| | 55 | | 07 | | | | | | 1496 | - | | 2340 | - | | 844 | - |
| | 87 | | | | | | | | 2781 | - | | 3480 | - | | 699 | - |
| | 28 | | | | | | | | 840 | - | | 1120 | - | | 280 | - |
| | 13 | | | | | | | | 403 | - | | 520 | - | | 117 | - |
| | 23 | | | | | | | | 704 | - | | 920 | - | | 216 | - |
| 4 | 95 | | 07 | | | | 03 | | 15640 | - | | 19940 | - | | 4300 | - |

| Socken, by och hemman | Registernummer | Littera å kartan | Hemmanstal | Ägofigurens nummer | Delägares namn, hemvist m. m. samt ägobeskrivning |
|---|---|---|---|---|---|
| 1 | 2 | 3 | 4 | 5 | 6 |
| | | | | | Överföres |
| Fjelie | 24 1 | | 1 | 30-34 | Prästlönehemmanet Lilla Fjelie pastorat. arr. ~~Nils Andersson~~ Lars Göran Larsson. underarr. ~~Abraham Hermans Axelsson~~ Bror Andersson |
| Lavmans Åkarp | 1 1 | | 1 | 35 | Lunds Universitet; arr. ~~Emil~~ Knut Jeppsson underarr. Elvir Nyblin. |
| ~~Fjelie Lavmans Åkarp~~ | ~~54 1 4/12~~ | | ~~4/16~~ | 36-38a 39-41 | ~~Ebba Bruhne, Maja Lisa Pålsson och Nils Lund~~ ~~Axel~~ Julius Hansson |
| ~~Fjelie Lavmans Åkarp~~ | ~~54 1 4/12~~ | | ~~4/16~~ | 38 b | ~~Ebba Bruhne, Maja Lisa Pålsson och Nils Lund~~ arr. Julius Hansson. ~~Jakob Olsson~~ |
| Lavmans Åkarp 6 | 2 3 | | avs. | 42, 45 | Elvir Nyblin |
| Do Do | av 3 2 | | mosskifte | 43, 46 | Bernhard Radby; arr. Elvir Nyblin |
| Lavmans Åkarp 8 | 1 | | 1 | 44 | Lunds Universitet; arr. ~~Emil~~ Knut Jeppsson, underarr. Elvir Nyblin |
| Fjelie | 20 1 | | 3/8 | 47 | Prästlönehemmanet Lilla Fjelie pastorat; arr. ~~Hans~~ Agne Pålsson |
| Lavmans Åkarp | av 3 2 | | 9223/30000 | 48 | Karl Kristensson |
| Fjelie | 1 1 | | 3/8 | 49 | ~~Otto~~ Anderssons; arr. Johan Olssons sth. |
| Fjelie | 11 20 av 11 + | b | mosskifte | 50 | Johan Olssons sth. |
| Do | 42 1 | | 61/160 | 51 | ~~Nils Eriksson~~; ~~Hans~~ Eling Eriksson |
| Do | 53 1 av 7 4 | ca | mosskifte | 52 | Julius Hansson |
| Do | 53 1 av 7 4 | ca | mosskifte | 53, 54 | Dens. |

| Areal | | | | | | | | Nuvarande värde | | | Blivande värde | | | Förbättringsvärde | | |
|---|---|---|---|---|---|---|---|---|---|---|---|---|---|---|---|---|
| Åker | | Äng och odlingsmark | | Annan duglig mark | | Impediment och högl. mark | | pr har | pr ägofigur | | pr har | pr ägofigur | | pr har | pr ägofigur | |
| Har | ar | Har | ar | Har | ar | Har | ar | Kr. | Kr. | öre | Kr. | Kr. | öre | Kr. | Kr. | öre |
| 7 | | 8 | | 9 | | 10 | | 11 | 12 | | 13 | 14 | | 15 | 16 | |
| 4 | 95 | | 07 | | | | 03 | | 15640 | - | | 19940 | - | | 4300 | - |
| - | 45 | v | 28 | v | | | | | 1500 | - | | 2360 | - | | 860 | - |
| | 07 | v | | | | | | | 217 | - | | 238 | - | | 21 | - |
| 1 | 98 | v | 54 | v | | | | | 4258 | - | | 8352 | - | | 4094 | - |
| | 22 | v | | | | | | | 528 | - | | 748 | - | | 220 | - |
| | 35 | v | | | | | | | 749 | - | | 1190 | - | | 447 | - |
| | 45 | v | | | | | | | 789 | - | | 1530 | - | | 741 | - |
| | 27 | v | | | | | | | 432 | - | | 918 | - | | 486 | - |
| | 44 | v | | | | | | | 616 | - | | 1496 | - | | 880 | - |
| | 27 | v | | | | | | | 783 | - | | 918 | - | | 135 | - |
| | 17 | v | | | | | | | 221 | - | | 578 | - | | 357 | - |
| | 38 | v | | | | | | | 342 | - | | 1292 | - | | 950 | - |
| | 68 | v | | | | | | | 408 | - | | 2312 | - | | 1904 | - |
| | 30 | v | | | | | | | 420 | - | | 1020 | - | | 600 | - |
| | 43 | v | | | | | | | 891 | - | | 1462 | - | | 571 | - |
| 11 | 41 | | 89 | | | | 03 | | 27788 | - | | 44354 | - | | 16566 | - |

| Socken, by och hemman | Registernummer | Littera å kartan | Hemmanstal | Ägofigurens nummer | Delägares namn, hemvist m. m. samt ägobeskrivning |
|---|---|---|---|---|---|
| 1 | 2 | 3 | 4 | 5 | 6 |
| | | | | | Överförd |
| Fjelie | 53¹ ~~avg 20~~ | ~~f~~ | ~~mossstäfte~~ | 55,56 | Julius Hansson |
| Do | 33¹ | | 1/4 | 57,58 | Nils Olsson |
| | | | | | Summa för avd. 1 |
| | | | | | Avdelning 2. |
| Fjelie | 11²⁰ ~~avH~~ | ~~h~~ | ~~mossstäfte~~ | 59 | John Olsson |
| Do | 15¹ | | 3/8 | 60 | ~~Lotta~~ Andersson, |
| | | | | | arr. John Olssons sth. |
| Do | 10¹³ | | avs. | 61 | Ernst Kristenssons stubelus |
| Do | 16⁷ | | avs. | 62 | Dito. |
| Karlsro | 1¹ | | | 63,64 | Dito. |
| Kristinedal | 1¹ | | | 65,66 | Oskar Perssons sth. |
| Fjelie | 8² | | 1/4 | 67,68 | Kristina Hansson. |
| | | | | | arr. ~~Ingvar Bonnevier~~ Ture Nilsson |
| Fjelie | 52¹ ~~avb~~ | ~~g~~ | ~~mossstäfte~~ | 69 | Einar Andreasson |
| Do | 7¹² | | avs. | 70 | Karl Erlandsson |
| Do | 53¹ ~~av 2~~ | ~~h~~ | ~~mossstäfte~~ | 71 | Julius Hansson |
| Do | 3² | | 1/4 | 72 | Jöns Olsson |
| Do | 3³ | | 1/4 | 73 | ~~Lotta~~ Andersson |
| | | | | | Elon Nyblén |
| | | | | | arr. ~~John Olsson~~ |
| Do | ½¹ | | 61/180 | 74 | ~~Nils Ericsson~~ |
| | | | | | ~~Erl~~ Erling Ericsson. |
| | | | | | Summa för avd. 2 |
| | | | | | Summa för hela företaget. |

Ändringar med grönt hava gjorts sedan vissa fastigheter 1949 och 1954 undergått landmäteriförrättning.

Malmö den 19 april 1950. och den 14 okt. 1954.

O. A. Nelle

| Areal | | | | | | | | Nuvarande värde | | | Blivande värde | | | Förbättringsvärde | | |
|---|---|---|---|---|---|---|---|---|---|---|---|---|---|---|---|---|
| Åker | | Äng och odlingsmark | | Annan duglig mark | | Impediment och högl. mark | | pr har | pr ägofigur | | pr har | pr ägofigur | | pr har | pr ägofigur | |
| Har | ar | Har | ar | Har | ar | Har | ar | Kr. | Kr. | öre | Kr. | Kr. | öre | Kr. | Kr. | öre |
| 7 | | 8 | | 9 | | 10 | | 11 | 12 | | 13 | 14 | | 15 | 16 | |
| 11 | 41 | | 89 | | | | 03 | | 27788 | - | | 44354 | - | | 16566 | - |
| | 71 | √ | | | | | | | 1961 | = | | 2414 | - | | 453 | = |
| 1 | 46 | √ | | | | | 06 | | 4526 | = | | 4964 | - | | 438 | = |
| 13 | 58 | | 89 | | | | 09 | | 34275 | - | | 51732 | - | | 17457 | = |
| | 32 | √ | | | | | | | 224 | - | | 1088 | = | | 864 | = |
| | 54 | √ | | | | | | | 864 | = | | 1836 | - | | 972 | - |
| | 11 | √ | | | | | | | 242 | = | | 374 | - | | 132 | = |
| | 39 | √ | | | | | | | 936 | = | | 1326 | - | | 390 | = |
| | 52 | √ | 15 | √ | | | | | 1011 | = | | 2218 | - | | 1207 | - |
| | | | 88 | √ | | | | | 968 | - | | 2640 | - | | 1672 | - |
| | 18 | √ | | | | | | | 540 | - | | 612 | = | | 72 | = |
| | 45 | √ | | | | | | | 1170 | = | | 1530 | - | | 360 | = |
| | 53 | √ | | | | | | | 1272 | - | | 1802 | - | | 530 | - |
| | 47 | √ | | | | | | | 752 | - | | 1598 | - | | 846 | = |
| | 25 | √ | | | | | | | 350 | - | | 850 | = | | 500 | - |
| | 26 | √ | | | | | | | 312 | - | | 884 | = | | 572 | - |
| | 32 | √ | | | | | | | 224 | - | | 1088 | = | | 864 | = |
| 4 | 34 | 1 | 03 | | | | | | 8865 | - | | 17846 | = | | 8981 | - |
| 17 | 92 | 1 | 92 | | | | 09 | | 43140 | - | | 69578 | - | | 26438 | = |
| | √ | | √ | | | | | | | | | | | | | |

| Socken, by och hemman | Registernummer | Littera å kartan | Hemmanstal | Ägofigurens nummer | Delägares namn, hemvist m. m. samt ägobeskrivning |
|---|---|---|---|---|---|
| 1 | 2 | 3 | 4 | 5 | 6 |

Fjelie den 12 Februari 1948.
Å tjänstens vägnar:
[illegible]
Statens lantbruksingeniör
Allmänna Månsson Nils Persson
Bode män.

| Areal | | | | | | | | Nuvarande värde | | | Blivande värde | | | Förbättringsvärde | | |
|---|---|---|---|---|---|---|---|---|---|---|---|---|---|---|---|---|
| Åker | | Äng och odlingsmark | | Annan duglig mark | | Impediment och högl. mark | | pr har | pr ägofigur | | pr har | pr ägofigur | | pr har | pr ägofigur | |
| Har | ar | Har | ar | Har | ar | Har | ar | Kr. | Kr. | öre | Kr. | Kr. | öre | Kr. | Kr. | öre |
| 7 | | 8 | | 9 | | 10 | | 11 | 12 | | 13 | 14 | | 15 | 16 | |

| Socken, by och hemman | Registernummer | Littera å kartan | Hemmanstal | Ägofigurens nummer | Delägares namn, hemvist m. m. samt ägobeskrivning |
|---|---|---|---|---|---|
| 1 | 2 | 3 | 4 | 5 | 6 |
| | | | | | |

PETTERSONSKA BOKTR.-EFTR.
SKARA

Bil. B.

# KOSTNADSFÖRSLAG

| Läge | Längd m. | Arbete, jordart m. m. | Antal | à-pris | Kostnad kronor | Kostnad öre | Kostnad kronor | Kostnad öre | Summa kronor | Summa öre |
|---|---|---|---|---|---|---|---|---|---|---|
| | | Huvudavlopp. | | | | | | | | |
| | | Dikessträckan A-B. | | | | | | | | |
| A. Schaktningsarbeten m.m. | | | | | | | | | | |
| 22+86- | 240 | Det nuvarande avloppet, | | | | | | | | |
| -20+46 | | som ej f.n. behöver ren- | | | | | | | | |
| | | sas, skall i framtiden | | | | | | | | |
| | | underhållas av diknings- | | | | | | | | |
| | | företaget | | | | | - | - | | |
| 20+46- | 17 | Bron för allmänna vägen | | | | | | | | |
| -20+29 | | Lund-Flädie-Bjärred el- | | | | | | | | |
| | | ler väg 941 skall bibe- | | | | | | | | |
| | | hållas oförändrad. Bott- | | | | | | | | |
| | | nen skall av diknings- | | | | | | | | |
| | | företaget rensas och be- | | | | | | | | |
| | | frias från slam | | | | | 75 | - | | |
| 20+29- | 145 | Schaktning; grusbl. lera | | | | | | | | |
| -18+84 | | $m^3$ | 100 | 2.50 | 250 | - | | | | |
| 18+84- | 5 | Järnvägsbron vid km. | | | | | | | | |
| -18+79 | | 283+332 /Västkustbanan, | | | | | | | | |
| | | bandelen Flädie-Stävie- | | | | | | | | |
| | | by / skall bibehållas | | | | | | | | |
| | | oförändrad. Om så erford- | | | | | | | | |
| | | ras, skall bron förstär- | | | | | | | | |
| Övf. | 407 | Överföres | | | 325 | - | | | | |

K. Lantbruksstyrelsens formulär K 81 n.
12. 1945. 20000.

STATENS REPRODUKTIONSANSTALT
561345

| Läge | Längd m. | Arbete, jordart m. m. | Antal | à-pris | Kostnad kronor | Kostnad öre | Kostnad kronor | Kostnad öre | Summa kronor | Summa öre |
|---|---|---|---|---|---|---|---|---|---|---|
| Övf. | 407 | Överföres | | | 325 | - | | | | |
| | | kas av S.J, förslagsvis genom stensättning av bottnen och slänterna i bron | | | | | | | | |
| | | Bottnen i bron skall något fördjupas samt upprensas och befrias från slam. Arbetet skall utföras av S.J. | | | - | - | | | | |
| 18+79- | 123 | Schaktning; grusbl. lera | | | | | | | | |
| -17+56 | | | m³ | 80 | 2.50 | 200 | - | | | |
| 17+56- | 456 | Schaktning; grusbl. lera | | | | | | | | |
| -13+00 | | | m³ | 890 | 2.50 | 2225 | - | | | |
| 13+00- | 63 | Schaktning; grusbl. lera | | | | | | | | |
| -12+37 | | | m³ | 220 | 2.50 | 550 | - | 3300 | - | |
| Tills. | 1049 m. | | | Tills. 1290 m³. | | | | | | |
| B. Diverse arbeten. | | | | | | | | | | |
| 22+86- | | Borttagning av icke prydnads- | | | | | | | | |
| -20+46 | | buskar | | | | 25 | - | | | |
| 20+29- | | Borttagning av icke prydnads- | | | | | | | | |
| -18+84 | | buskar | | | | 25 | - | | | |
| | | Överföres | | | | 50 | - | 3300 | - | |

# KOSTNADSFÖRSLAG

| Läge | Längd m. | Arbete, jordart m. m. | Antal | à-pris | Kostnad kronor | Kostnad öre | Kostnad kronor | Kostnad öre | Summa kronor | Summa öre |
|---|---|---|---|---|---|---|---|---|---|---|
| | | Överfört | | | 50 | - | 3300 | - | | |
| 18+84- | | Rothuggning och borttagning av | | | | | | | | |
| -12+37 | | träd och buskar | | | 150 | - | | | | |
| 18+73 | | Rivning av den nuvarande ägo- | | | | | | | | |
| | | vägsbron | | | 50 | - | | | | |
| 13+05 | | Rivning av den nuvarande ägo- | | | | | | | | |
| | | vägstrumman | | | 50 | - | 300 | - | | |
| C. Ersättningar. | | | | | | | | | | |
| | | Ersättning till Statens Järnvägar för | | | | | | | | |
| | | fördjupning och upprensning av | | | | | | | | |
| | | bottnen i järnvägsbron vid 18+84 | | | 100 | - | | | | |
| | | Ersättning till Bror Andersson för | | | | | | | | |
| | | försvårad överkörsel genom att | | | | | | | | |
| | | bron vid 18+73 och trumman vid | | | | | | | | |
| | | 13+05 rivas | | | 800 | - | | | | |
| | | Ersättning för jord, som gräves bort | | | | | | | | |
| | | vid utvidgning av det nuvarande | | | | | | | | |
| | | avloppet - markförlust - enligt | | | | | | | | |
| | | ersättningslängden bil. D | | | 266 | 10 | | | | |
| | | Ersättning för intrång genom jord- | | | | | | | | |
| | | upplag enligt ersättningslängden | | | | | | | | |
| | | bil. E. | | | 1246 | - | 2412 | 10 | | |
| | | Överföres | | | | | | | 6012 | 10 |

K. Lantbruksstyrelsens formulär K 81 n.
12. 1945. 20000.

STATENS REPRODUKTIONSANSTALT
561345

| Läge | Längd m. | Arbete, jordart m. m. | Antal | à-pris | Kostnad kronor | Kostnad öre | Kostnad kronor | Kostnad öre | Summa kronor | Summa öre |
|---|---|---|---|---|---|---|---|---|---|---|
| | | Överfört | | | | | 6012 | 10 | | |
| D. Oförutsett och arbetsledning m.m. | | | | | | | 537 | 90 | 6550 | - |
| | | Dikessträckan B-C. | | | | | | | | |
| A. Schaktningsarbeten m.m. | | | | | | | | | | |
| 12+37- | 147 | Schaktning; grusbl. lera | | | | | | | | |
| -10+90 | | torvjord m³ | 430 | 2.50 | 1075 | - | | | | |
| 10+90- | | Schaktning; torvjord och | | | | | | | | |
| -7+26 | 364 | grusbl. lera m³ | 900 | 2.50 | 2250 | - | 3325 | - | | |
| Tills. | 511 m. | | Tills. 1330 m³. | | | | | | | |
| B. Diverse arbeten. | | | | | | | | | | |
| | | Rothuggning och borttagning av träd och buskar | | | | | 40 | - | | |
| C. Ersättningar. | | | | | | | | | | |
| | | Ersättning för jord, som gräves bort vid utvidgning av det nuvarande avloppet - markförlust - enligt ersättningslängden bil. D | | | 211 | 20 | | | | |
| | | Ersättning för intrång genom jordupplag enligt ersättningslängden bil. E | | | 1049 | 50 | 1260 | 70 | | |
| D. Oförutsett och arbetsledning m.m. | | | | | | | 524 | 30 | 5150 | - |
| | | Dikessträckan C-D. | | | | | | | | |
| A. Schaktningsarbeten m.m. | | | | | | | | | | |
| | | Överföres | | | | | | | 11700 | - |

# KOSTNADSFÖRSLAG

| Läge | Längd m. | Arbete, jordart m. m. | Antal | à-pris | Kostnad kronor | Kostnad öre | Kostnad kronor | Kostnad öre | Summa kronor | Summa öre |
|---|---|---|---|---|---|---|---|---|---|---|
| - | | Överfört | | | | | | | 11700 | - |
| 7+26- | 36 | Schaktning; grusbl. lera | | | | | | | | |
| -6+90 | | m3 | 230 | 2.50 | 575 | - | | | | |
| 6+90- | 190 | Schaktning; grusbl. lera, | | | | | | | | |
| -5+00 | | torvjord och lera m3 | 900 | 2.50 | 2250 | - | | | | |
| 5+00- | 58 | Schaktning; torvjord och | | | | | | | | |
| -4+42 | | lera m3 | 270 | 2.50 | 675 | - | 3500 | - | | |
| Tills. | 284 m. | Tills. | 1400 m3. | | | | | | | |
| B. Diverse arbeten. | | | | | | | | | | |
| C. Ersättningar. | | | | | | | | | | |
| | | Ersättning för jord, som gräves bort | | | | | | | | |
| | | vid utvidgning av det nuvarande av- | | | | | | | | |
| | | loppet - markförlust - enligt er- | | | | | | | | |
| | | sättningslängden bil. D | | | 175 | 50 | | | | |
| | | Ersättning för intrång genom jord- | | | | | | | | |
| | | upplag enligt ersättningslängden | | | | | | | | |
| | | bil. E | | | 914 | - | 1089 | 50 | | |
| D. Oförutsett och arbetsledning m.m. | | | | | | | 510 | 50 | 5100 | - |
| | | Dikessträckan D-E. | | | | | | | | |
| A. Schaktningsarbeten m.m. | | | | | | | | | | |
| 4+42- | 132 | Schaktning; torvjord | | | | | | | | |
| -3+10 | | och lera m3 | 390 | 2.50 | 975 | - | | | | |
| Övf. | 132 | Överföres | | | 975 | - | | | 16800 | - |

K. Lantbruksstyrelsens formulär K 81 n.
12. 1945. 20000.

STATENS REPRODUKTIONSANSTALT
561345

| Läge | Längd m. | Arbete, jordart m. m. | Antal | à-pris | Kostnad kronor | Kostnad öre | Kostnad kronor | Kostnad öre | Summa kronor | Summa öre |
|---|---|---|---|---|---|---|---|---|---|---|
| -Övf. | 132 | Överfört | 390 | | 975 | - | | | 16800 | - |
| 3+10- | 40 | Schaktning; lera något | | | | | | | | |
| -2+70 | | grusbl. m³ | 60 | 2.25 | 135 | - | | | | |
| 2+70- | 70 | Schaktning; lera något | | | | | | | | |
| -2+00 | | grusbl. m³ | 110 | 2.25 | 247 | 50 | | | | |
| 2+00- | 44 | Schaktning; lera något | | | | | | | | |
| -1+56 | | grusbl. m³ | 75 | 2.- | 150 | - | | | | |
| 1+56- | 16 | Schaktning; lera något | | | | | | | | |
| -1+40 | | grusbl. m³ | 35 | 2.- | 70 | - | | | | |
| 1+40- | 140 | Schaktning; lera något | | | | | | | | |
| -0+00 | | grusbl. m³ | 110 | 2.- | 220 | - | 1797 | 50 | | |
| Tills. | 442 m. | | Tills. | 780 m³. | | | | | | |
| B. Diverse arbeten. | | | | | | | | | | |
| C. Ersättningar. | | | | | | | | | | |
| Ersättning för jord, som gräves bort vid utvidgning av det nuvarande avloppet - markförlust - enligt ersättningslängden bil. D | | | | | 117 | 40 | | | | |
| Ersättning för intrång genom jordupplag enligt ersättningslängden bil. E | | | | | 294 | 50 | 411 | 90 | | |
| D. Oförutsett och arbetsledning m.m. | | | | | | | 290 | 60 | 2500 | - |
| | | Sidoavlopp. | | | | | | | | |
| | | Dikessträckan D-F. | | | | Överföres | | | 19300 | - |

A. Schaktningsarbeten, rör m.m.

# KOSTNADSFÖRSLAG

| Läge | Längd m. | Arbete, jordart m. m. | Antal | à-pris | Kostnad kronor | Kostnad öre | Kostnad kronor | Kostnad öre | Summa kronor | Summa öre |
|---|---|---|---|---|---|---|---|---|---|---|
| | | Överfört | | | | | | | 19300 | - |
| 4+42= | 150 | Cementrör; 15" m | 150 | 6.- | 900 | - | | | | |
| =30+00- | | Schaktning, stämpling, | | | | | | | | |
| -31+50 | | rörläggning, höljning m | 150 | 3.50 | 525 | - | | | | |
| 31+50- | 212 | Cementrör; 15" m | 212 | 6.- | 1272 | - | | | | |
| -33+62 | | Schaktning, stämpling, | | | | | | | | |
| | | rörläggning, höljning m | 212 | 4.50 | 954 | - | 3651 | - | | |
| Tills. | 362 m. | | | | | | | | | |
| B. Diverse arbeten. | | | | | | | | | | |
| | | Ommurning av rörutloppet vid 4+42 = | | | | | | | | |
| | | 30+00 samt förstärkning av det | | | | | | | | |
| | | öppna avloppets botten och slän- | | | | | | | | |
| | | ter genom stensättning st. | 1 | 150 | 150 | - | | | | |
| | | Brunnar 24" med kopplingar; vid 31+22, | | | | | | | | |
| | | 31+70, 32+12 och 32+70 st. | 4 | 70 | 280 | - | | | | |
| | | Brunn 32" med kopplingar; vid 33+10 | | | | | | | | |
| | | st. | 1 | 95 | 95 | - | | | | |
| | | Brunn 32" med kopplingar och intag | | | | | | | | |
| | | för dagvatten; vid 33+62 st. | 1 | 115 | 115 | - | 640 | - | | |
| C. Ersättningar. | | | | | | | | | | |
| D. Oförutsett och arbetsledning m.m. | | | | | | | 609 | - | 4900 | - |
| | | Summa | | | | | | | 24200 | - |

K. Lantbruksstyrelsens formulär K 81 n.
12. 1945. 20000.

STATENS REPRODUKTIONSANSTALT
561345

| Läge | Längd m. | Arbete, jordart m. m. | Antal | å-pris | Kostnad kronor | Kostnad öre | Kostnad kronor | Kostnad öre | Summa kronor | Summa öre |
|---|---|---|---|---|---|---|---|---|---|---|
| | | Sammandrag. | | | | | | | | |
| | | Huvudavlopp. | | | | | | | | |
| 1049 | | Dikessträckan A-B | 1290 | | 6550 | - | | | | |
| 511 | | " B-C | 1330 | | 5150 | - | | | | |
| 284 | | " C-B | 1400 | | 5100 | - | | | | |
| 442 | 2286 | " D-E | 780 | | 2500 | - | 19300 | - | | |
| | | Sidoavlopp. | | | | | | | | |
| | 362 | Dikessträckan D-F | | | 4900 | - | 4900 | - | 24200 | - |
| Summa | 2648 m. | Summa | 4800 | m$^3$ | | | | | 24200 | - |

Fjelie den 12 februari 1948.

Å tjänstens vägnar:

C.H.Wallér

Statens lantbruksingenjör.

# Arbetsbeskrivning

Bil 6

## Grävningstabell.

| Läge | Längd | Djup | Bottenbredd | Dagbredd | Sidolutning | Bottenhöjd och lutning | | Anmärkningar |
|---|---|---|---|---|---|---|---|---|
| | Meter | | | | | | | |
| 1 | 2 | 3 | 4 | 5 | 6 | 7 | 8 | 9 |
| | | | | **Huvudarbetet.** | | | | |
| | | | | **Dikesstråckan A-B:** | | | | |
| 22+86 – | | | | | | 10.07 | | Det nuv. avloppet mellan 22+86 och 20+46, som f.n. ej behöver rensas, skall i framtiden underhållas av dikningsföretaget. |
| 20+46 | 240 | | | | | 10.17 | | |
| 20+29 | 17 | 1.80 | 1.– | 5.50 | 1:1.25 | 10.18 | | Bro mellan 20+46 och 20+29 bibehålles oförändrad. Botten rensas och befrias från slam. |
| 20 | 29 | 1.45 | " | 4.60 | " | 10.20 | | |
| 19+50 | 50 | 1.15 | " | 3.90 | " | | | Fixpkt 1 i nv hörn fr allm. vägen genom Rådie sandtäkt, ca 1 m ö om utkörsel från sandtäkten. Höjd ö.h. 11.40 m. Utmärkt med järndubb i ten (+) 1.35 m V om kanttallen. Fixpkt + 12.60 m. |
| 19 | 50 | 1.40 | " | 4.50 | " | | | |
| 18+84 | 16 | 1.35 | " | 4.40 | " | | | Järnv. bro mellan 18+84 och 18+79 bibehålles oförändrad. Botten rensas och befrias från slam. |
| 18+79 | 5 | 1.25 | " | 4.10 | " | | | |
| 18+50 | 29 | 1.05 | " | 3.60 | " | | | |
| 18 | 50 | 0.95 | " | 3.40 | " | | | |
| 17+50 | 50 | 1.40 | " | 4.50 | " | | | |
| 17 | 50 | 1.45 | " | 4.60 | " | | 0.5:1.00 | |
| 16+50 | 50 | 1.90 | " | 5.75 | " | | | |
| 16 | 50 | 2.20 | " | 6.50 | " | | | |
| 15+50 | 50 | 1.45 | " | 4.60 | " | | | |
| 15 | 50 | 1.55 | " | 4.90 | " | | | |
| 14+50 | 50 | 1.40 | " | 4.50 | " | | | |
| 14 | 50 | 1.45 | " | 4.60 | " | | | |
| 13+50 | 50 | 1.70 | " | 5.25 | " | | | |
| 13 | 50 | 2.15 | " | 6.40 | " | | | Fixpkt 2 c:a 35 m. Ö om avtagsgrift 13+00 i bronngshuset. Höjd ö.h. 12.80 m. Andreasm. tillhörige brunnskittet under Fjälia 18. Utmärkt med kors (+) i en grundsten under NV knuten, sovrliggande höjd över markytan + 14.40 m. |
| 12+50 | 50 | 2.45 | " | 7.10 | " | | | |
| 12+37 | 13 | 2.15 | " | 6.40 | " | | 10.58 | |
| S:ma | 1049 meter | | | | | | | |
| | | | | **Dikesstråckan B-b** | | | | |
| 12+37 | – | 2.15 | 1.– | 6.40 | 1:1.25 | 10.58 | | |
| 12 | 37 | 2.– | " | 6.– | " | | | |
| 11+50 | 50 | 1.90 | " | 5.75 | " | | 0.5:1.00 | |
| 11 | 50 | 1.25 | " | 4.10 | " | | | |
| Övf. | 137 | | | | | | | |

| Läge | Längd | Djup | Bottenbredd | Dagbredd | Sidolutning | Bottenhöjd och lutning | | Anmärkningar |
|---|---|---|---|---|---|---|---|---|
| | Meter | | | | | | | |
| 1 | 2 | 3 | 4 | 5 | 6 | 7 | 8 | 9 |
| Övf. | 137 | | | | | | | |
| 10+50 | 50 | 1.15 | 1.- | 3.90 | 1:1.25 | | | |
| 10 | 50 | 1.30 | " | 4.25 | " | | | |
| 9+50 | 50 | 1.40 | " | 4.50 | " | | | |
| 9 | 50 | 1.25 | " | 4.10 | " | 0.5:1000 | | |
| 8+50 | 50 | 1.30 | " | 4.25 | " | | | |
| 8 | 50 | 1.70 | " | 5.25 | " | | | |
| 7+50 | 50 | 2.55 | " | 7.40 | " | | | |
| 7+26 | 24 | 2.80 | " | 8.- | " | 10.84 | | |
| Sma | 511 | meter | | | | | | |
| | | Dikessträckan C-D. | | | | | | |
| 7+26 | - | 2.80 | 1.- | 8.- | 1:1.25 | 10.84 | | |
| 7 | 26 | 2.95 | 0.83 | 8.20 | " | | | |
| 6+50 | 50 | 2.50 | 0.50 | 6.75 | " | | | |
| 6 | 50 | 1.65 | " | 4.60 | " | 0.5:1000 | | Fixpkt. 3 c:a 25 m. S om avvägningspunkten 6+00 i en vinkelbyggnad av tegel som tillhör John Olsson. Byggnadens N långsida. Utmärkt med järndubb i kors (+) i grundmuren, 1.20 m Ö om byggnadens NV knut ö 0.25 m över marken; +15.70 m. |
| 5+50 | 50 | 2.- | " | 5.50 | " | | | |
| 5 | 50 | 1.85 | " | 5.15 | " | | | |
| 4+50 | 50 | 1.80 | " | 5.- | " | | | |
| 4+42 | 8 | 1.70 | " | 4.75 | " | 10.98 | | |
| Sma | 284 | meter | | | | | | |
| | | Dikessträckan D-E | | | | | | |
| 4+42 | - | 1.70 | 0.50 | 4.75 | 1:1.25 | 10.98 | | |
| 4 | 42 | 1.55 | " | 4.40 | " | 0.5:1000 11.- | | |
| 3+50 | 50 | 1.40 | 0.30 | 3.80 | " | 4:1000 11.20 | | |
| 3 | 50 | 1.50 | " | 4.05 | " | 8:1000 | | |
| 2+50 | 50 | 1.45 | " | 3.95 | " | | | |
| 2+20 | 30 | 1.40 | " | 3.80 | " | 12.24 | | |
| 2.- | 20 | 1.50 | " | 4.05 | " | 8:1000 | | |
| 1+50 | 50 | 2.10 | " | 5.55 | " | | | |
| 1 | 50 | 1.45 | " | 3.95 | " | | | Fixpkt 4 i boningshus till fastigheten Fjelie 7" äg. Harry Johnsson. Utmärkt med järndubb i kors (+) i V sidan av betongtrappa vid huset N långsida; +15.10 m. |
| 0+50 | 50 | 1.10 | " | 3.05 | " | 13.60 | | |
| Övf. | 392 | | | | | | | |

PETTERSONSKA BOKTR. EFTR. SKARA

356996

| Läge | Längd | Djup | Bottenbredd | Dagbredd | Sidolutning | Bottenhöjd och lutning | | Anmärkningar |
|---|---|---|---|---|---|---|---|---|
| | Meter | | | | | | | |
| 1 | 2 | 3 | 4 | 5 | 6 | 7 | 8 | 9 |
| Övf. | 392 | | | | | | | |
| 0 | 50 | - | 0.20 | | 1:1.25 | 14.- | | |
| Sma | 442 | mtr. | | | | | | |
| | | Sidoavlopp. | | | | | | |
| | | Dikessträckan | | | d - F | | | |
| 4+42=30 | - | 1.60 | | | | 11.10 | | 15" cementrör mellan 4+42=30 |
| 30+50 | 50 | 1.20 | | | | | | och 33+62 |
| 31 | 50 | 1.15 | | | | | | |
| +50 | 50 | 1.85 | | | | | | |
| 32 | 50 | 2.10 | | | | 2:1000 | | |
| +50 | 50 | 2.10 | | | | | | |
| 33 | 50 | 2.10 | | | | | | |
| +50 | 50 | 1.55 | | | | | | |
| 462 | 12 | 1.30 | | | | 11.82 | | |
| Sma | 362 | mtr. | | | | | | |

## Sammandrag.

| Längd | | | |
|---|---|---|---|
| | Huvudavlopp. | | |
| 1079 | Dikessträckan | A - B | |
| 511 | " | B - b | |
| 284 | " | b - d | |
| 442 | 2286 | " | d - E |
| | Sidoavlopp. | | |
| 362 | Dikessträckan | d - F | |
| Sma 2648 | mtr. | | |

Arbetet skall utföras i enlighet med förslagshandlingarna och ritningarna, därvid bl. a. följande skall iakttagas.

1/ Vid uppgrävning av det öppna avloppet skall den nuvarande sektionen i regel utvidgas lika åt båda sidorna med undantag dock beträffande

| Läge | Längd | Djup | Bottenbredd | Dagbredd | Sidolutning | Bottenhöjd och lutning | | Anmärkningar |
|---|---|---|---|---|---|---|---|---|
| | Meter | | | | | | | |
| 1 | 2 | 3 | 4 | 5 | 6 | 7 | 8 | 9 |

sträckan 18+79-12+37, där sektionen i huvudsak skall utvidgas åt vänster sida. Vid utförandet skall det nya avloppet i möjligaste mån erhålla rak sträckning mellan större brytpunkter. I krökar skall sektionen utvidgas åt krökens inre sida, så att denna uträtas i möjligaste mån.

2/ Schaktmassorna skola i regel fördelas till lika godhet och mängd på båda sidorna om avloppet med undantag beträffande sträckorna 18+79--12+37 och 1+57-0+00, där alla massor skola uppläggas på vänstra sidan. Då avloppet ej följer gränslinje, kan vederbörande jordägare emellertid påfordra, att alla massor eller större delen av dem skola uppläggas på viss sida. Där avloppet följer gränslinje, måste särskild överenskommelse träffas mellan rågrannarna, om någon av dem fordrar, att massorna ej skola fördelas lika på båda sidor om avloppet.

3/ Schaktmassor få ej uppläggas på vägar och tomter, ej till större höjd än 1,25 m. och ej med brantare lutning mot avloppet än 1:2. Mellan avloppet och jordvallen skall lämnas en frikant av minst 1.- m.

4/ Sten, skiffer och berg, som förekommer bland schaktmassorna, skola i möjligaste mån sammanföras i särskilda rösen. Öppningar skola upptagas i jordvallarna på minst var 40 m. samt dessutom vid alla tillstötande diken och svackor, så att ytvattnet obehindrat kan avrinna till avloppet. Öppningarna eller genomsticken skola upptagas till minst 0.50 m. bottenbredd och få ej utföras med brantare slänter än 1:1.

5/ Stensättning skall grundläggas till ett djup av minst 0.20 m. under det nya avloppets bottenlinje och utföras av flata eller kilade stenar

PETTERSONSKA BOKTR EFTR SKARA

392243

i ordnade förband, vilka fogas med cementbruk. Om så erfordras, skall stensättning bakmuras. Mindre stenar än sådana av dimensionen 0.15x x0.35x0.45 få ej användas till stensättning.

6/ Ommurningen vid 4+42 = 30 skall utföras av betong med 350 kg. E-cement per $m^3$ och i enlighet med upprättad typritning.

7/ Sten, som ligger hindrande i vägen för rörledning, skall upptagas.

8/ Inga rör få nerläggas, förrän de blivit godkända av lantbruksingenjören eller av den, han i sitt ställe förordnar.

9/ Rörledningen skall utföras i absolut rak sträckning mellan brunnarna. Inga rör få nerläggas, förrän de blivit godkända av lantbruksingenjören eller av den han i sitt ställe förordnar.

10/ Rörledning skall efter lantbruksingenjörens godkännande omedelbart höljas till 0.6 m. höjd, räknat från ledningens överkant.

11/ Höljningen skall utföras genom påfyllning av ur rörgraven uppschaktade massor och, om dessa ej äro tillräckliga, genom nerschaktning från sidorna.

12/ Alla ur rörgraven uppschaktade massor skola återfyllas. Överblivna massor skola läggas i en sträng över rörledningen.

13/ Fyllningen skall packas väl särskilt under och på båda sidor om rörsträngen samt stötas, så att framtida sättningar i möjligaste mån förhindras.

14/ Fyllningen får ej innehålla sten.

15/ Enskilda rörrännor, som utmynna intill en brunn, skola av entreprenören kostnadsfritt kopplas i brunnen.

16/ Koppling av sådana rörrännor, som utmynna på längre avstånd från

brunnarna, skola, om jordägare därom gör framställning, utföras av entreprenören men bekostas av jordägaren.

17/ Rörrännor eller täckdiken, som korsas av de nya avloppen, skola återställas i fullgott skick. Särskilt skall det därvid beaktas, att grunden under rörrännorna skall göras fast och, om så erfordras, förstärkas genom utfyllning med grovt grus eller genom underlag av trä. Entreprenören skall för kontrollanten särskilt påvisa de platser, där de nya avloppen korsa rörrännor .

18/ Alla brunnar skola försänkas 0.5 m, räknat från utloppsrörets underkant, och förses med hållbart lock av armerad betong.

19/ Brunnarna skola utföras av betongrör med ett mellanskift av brända brunnstegel.

20/ Brunnar med större inre diameter än 24" skola avkonas till 24".

21/ I brunnsväggarna skola upptagas hål i tillräckligt antal, så att dagvatten obehindrat kan inrinna i brunnarna. För koppling av blivande täckdiken skola dessutom i brunnarna på lämpliga höjder inkopplas 3 st. 5" tegelrör eller det större antal rör, som betingas av förhandenvarande förhållanden.

22/ Brunnar, som ligga i gränslinjer eller i krökar, samt brunnar med flera än två kopplingar skola uppdragas 30 cm. över markytan. Övriga brunnar få göras täckta, om jordägaren det påfordrar och själv ikläder sig de risker, som kunna uppkomma genom att brunnslocket förstöres eller vittrar sönder. Vid täckta brunnar skall avståndet mellan brunnslocket och markytan vara minst 50 cm.

23/ Alla brunnar skola grundläggas på fast underlag, förses med botten av betong samt omskolas med sten och grovt grus.

24/ Bottnen skall vara igjuten i den understa brunnsringen innan denna nersättes, därest detta ej medför särskilda svårigheter vid brunnens byggande. I sådant fall skall bottnen igjutas sedan nedersta brunnsringen nersatts eller ock skall brunnen sättas på underlag av 3" plank.

25/ Kopplingarna i brunnarna skola vara ordentligt utförda och de kopplade rören fogade vid brunnsväggen med cementbruk.

26/ Träd och buskar, som växa invid de nya avloppen, skola rothuggas och borttagas. Detta arbete skall beträffande de täckta ledningarna vara utfört innan rörläggningen påbörjas.

27/ Vattnet i avloppen får under den tid, då arbete pågår, uppdämmas och regleras i den omfattning, som erfordras för arbetets ändamålsenliga utförande, dock icke så att skada uppstår. Vattenytan får alltså ej uppdämmas till sådan höjd, att omgivande marker skadas, och ej heller så, att vattenbrist uppkommer nedanför uppdämningen. Efter uppdämning skall vattenytan nersänkas med försiktighet, så att skada ej uppkommer.

28/ Lantbruksingenjören skall under arbetets fortgång lämna de särskilda föreskrifter, som erfordras, för den händelse det visar sig nödvändigt att utföra grundförstärkning för vissa täckta/dikessträckor med till dem hörande brunnar. Blivande entreprenör är skyldig att omedelbart underrätta lantbruksingenjören, om förhållandena äro sådana att grundförstärkning erfordras.

29/ Entreprenören skall i god tid underrätta företagets styrelse om den tidpunkt, då sådant arbete kommer att utföras, som berör allmän väg,

96.

järnväg eller Telegrafverkets anläggningar.

Fjelie den 12 februari 1948.

Å tjänstens vägnar:

[signature]

Statens lantbruksingenjör.

Kall E. Hof

# Ersättningslängd. Bil. D.

| Fastighet | Ägarens namn | Läge pål. n:r | Antal m² | Pris pr m² öre | Kronor | Summa Kronor |
|---|---|---|---|---|---|---|
| 1 | 2 | 3 | 4 | 5 | 6 | 7 |
| Ersättning för jord, som genom tomt vid utvidgning av den nuvarande stadsdelen — malefjärden. | | | | | | |
| | Dikesmarken A–B. | | | | | |
| Flädie 21 | Prästlönedisponenten | 20+29 – 19+12 | | | | |
| | av: Clara Ekman | h.s. 117 x 0,20 | 23 | 30 | | 6 90 |
| Flädie 24 | Flädie Lantmannaaffär | 20+29 – 19+12 | | | | |
| | | N.p. 117 x 0.20 | 23 | 30 | | 6 90 |
| Flädie 27 50 | Malmö Järnvägar | 19+12 – 18+84 | | | | |
| | | h.s. 28 x 0.25 | — | — | — — | |
| | | 19+12 – 18+84 | | | | |
| | | N.p. 28 x 0.30 | — | — | — — | — — |
| Flädie av 27 67, av 22 3, av 13 1, av 17 44 | Hilda Christensson | 18+79 – 17+56 | | | | |
| | | N.p. 123 x 0.25 | 31 | 30 | | 9 30 |
| Flädie 15 28, 27 7, 6 34, 27 34, av 21 1 | Olof Persson av: And. G. Andersson | 18+79 – 17+56 | | | | |
| | | h.s. 123 x 0.20 | 25 | 30 | 7 50 | |
| | | 17+56 – 13+00 | | | | |
| | | h.p. 456 x 0.40 | 182 | 30 | 54 60 | |
| | | 13+00 – 12+76 | | | | |
| | | h.p. 24 x 0.40 | 10 | 30 | 3 — | 65 10 |
| Flädie 83 av 18 2 till | Oskar Jönsson | 17+56 – 13+00 | | | | |
| av 18 2 till W | | N.p. 456 x 1.10 | 502 | 30 | | 150 60 |
| Flädie av 18 34 till | Peter Andersson | 13+00 – 12+76 | | | | |
| | | N.p. 24 x 1.40 | 34 | 30 | 10 20 | |
| | | 12+76 – 12+37 | | | | |
| | | N.p. 39 x 1.80 | 39 | 30 | 11 70 | 21 90 |
| Flädie 153 | Lunds Domkyrka av: Per Johansson | 12+76 – 12+41 | | | | |
| | | h.p. 35 x 0.40 | 14 | 30 | | 4 20 |
| Flädie 123 | Lunds Domkyrka av: Olof Jönsson | 12+41 – 12+37 | | | | |
| | | h.p. 4 x 1.– | 4 | 30 | | 1 20 |
| | | Summa | 887 | | | 266 10 |

PETTERSONSKA BOKTR. EFTR. MALMÖ

| Fastighet | Ägarens namn | Läge pål. n:r | Antal m² | Pris pr m² öre | Kronor | Summa Kronor |
|---|---|---|---|---|---|---|
| 1 | 2 | 3 | 4 | 5 | 6 | 7 |
| | Dikesschaktan B-6. | | | | | |
| Borgeby 3:11 | Lovisa Nilsson | 12+37 = 11+28 | | | | |
| | | N.s. 109 x 0,90 | 98 | 30 | | 29 40 |
| Borgeby 3:12 | Magnus Hansson | 11+28 – 10+90 | | | | |
| | | N.s. 38 x 0,60 | 23 | 30 | 6 90 | |
| | | 10+90 – 7+26 | | | | |
| | | N.s. 364 x 0,60 | 218 | 30 | 65 40 | 72 30 |
| Fjälie 18:24 | Bror Andersson | 12+37 – 11+28 | | | | |
| | | N.s. 109 x 0,80 | 87 | 30 | 26 10 | |
| | | 11+28 – 10+90 | | | | |
| | | N.s. 38 x 0,60 | 23 | 30 | 6 90 | 33 – |
| Fjälie 24:1 | Prästlönehemmen, | 10+90 – 7+26 | | | | |
| | arr. Nils Andersson | N.s. 364 x 0,70 | 255 | 30 | | 76 50 |
| | | Summa | 704 | | | 211 20 |
| | Dikesschaktan 6-8. | | | | | |
| Lalmanna Åkerp 1:1 | Lunds Universitet; | 7+26 – 6+90 | | | | |
| | arr. Emil Jeppsson | N.s. 36 x 1,30 | 47 | 30 | | 14 10 |
| Lalmanna Åkerp 4:2 | Ellen Palmer, Maja- | 6+90 – 5+00 | | | | |
| | Lisa Palmer och Pehr Lind | N.s. 190 x 1,20 | 228 | 20 | 45 60 | |
| | arr. Julius Hansson | 5+00 – 4+42. | | | | |
| | | N.s. 58 x 1,40 | 81 | 20 | 16 20 | 61 80 |
| Fjälie 24:1 | Prästlönehemmen | 7+26 – 6+90 | | | | |
| | arr. Nils Andersson | N.s. 36 x 1,40 | 50 | 30 | | 15 – |
| Lalmanna Åkerp 4:2 | Ellen Palmer, Maja | 6+90 – 5+00 | | | | |
| | Lisa Palmer och Pehr Lind | N.s. | | | | |
| | arr. John Olsson | 190 x 1,20 | 228 | 30 | | 68 40 |
| Fjälie 1:1 | Ester Andersson | 5+00 – 4+42 | | | | |
| | arr. John Olsson | N.s. 58 x 1,40 | 81 | 20 | | 16 20 |
| | | Summa | 715 | | | 175 50 |

| Fastighet | Ägarens namn | Läge pål. n:r | Antal m² | Pris pr m² öre | Kronor | Summa Kronor |
|---|---|---|---|---|---|---|
| 1 | 2 | 3 | 4 | 5 | 6 | 7 |
| | Silvesthamn E. 6. | | | | | |
| Fjäll 42 | Nils Svensson | 4+42 – 3+10 | | | | |
| | arv. Erling Svensson | v.s. 132 x 1.10 | 145.– | 10 | | 14 50 |
| Fjäll av 74 | Julius Hansson | 3+10 – 2+70 | | | | |
| | | v.s. 40 x 0.80 | 32 | 20 | 6 40 | |
| | | 2+70 – 2+00 | | | | |
| | | v.s. 70 x 0.50 | 35 | 20 | 7 – | |
| | | 2+00 – 1+56 | | | | |
| | | v.s. 44 x 0.60 | 22 | 30 | 6 60 | |
| | | 1+56 – 1+40 | | | | |
| | | v.s. 16 x 0.60 | 10 | 30 | 3 – | 23 – |
| Fjäll 33 | Nils Olsson | 1+40 – 0+00 | | | | |
| | | v.s. 140 x 0.30 | 42 | 30 | | 12 60 |
| Lasmans Skeppsplats 4² | Ellen Brahme, dödsbo, Linde | 4+42 – 3+10 | | | | |
| | Pålsson och Fritz Lindh, | h.s. 132 x 1.20 | 158 | 20 | 31 60 | |
| | arv. Julius Hansson | 3+10 – 2+70 | | | | |
| | | h.s. 40 x 0.90 | 36 | 20 | 7 20 | 38 80 |
| Lasmans Skeppsplats av 8² | Karl Ruderman | 2+70 – 2+00 | | | | |
| | | h.s. 70 x 0.60 | 42 | 30 | 12 60 | |
| | | 2+00 – 1+56 | | | | |
| | | h.s. 44 x 0.50 | 22 | 30 | 6 60 | 19 20 |
| Lasmans Skeppsplats av 3³ | Karl Ruderman | 1+56 – 0+00 | | | | |
| | | h.s. 156 x 0.20 | 31 | 30 | | 9 30 |
| | | Summa | 575 | | | 117 40 |
| Hädic s:n | Sammandrag | | | | | |
| Hädic 2 | Prästlönetionden, | | | | | |
| | arv. Clara Ekman | | 23 | | | 6 90 |
| Hädic 24 | Hädic Lasman- | | | | | |
| | naffai | | 23 | | | 6 90 |
| Hädic 27 50 | Statens Järnvägar | | – | | | – – |
| Hädic av 27⁶⁻⁷, av 22³, av 13¹, av 17⁴ | Hilda Ruderman | | 31 | | | 9 30 |
| | Överföres | | 77 | | | 23 10 |

| Fastighet | Ägarens namn | Läge pål. n:r | Antal m² | Pris pr m² öre | Kronor | Summa Kronor |
|---|---|---|---|---|---|---|
| 1 | 2 | 3 | 4 | 5 | 6 | 7 |
| | | Överfört | 77 | | | 23 10 |
| Flädie $15^{28}$, $7^{7}$, $6^{34}$, $27^{84}$, av $21^{1}$ | Olof Persson arr. Ant. G. Andersson | | 217 | | | 65 10 |
| Flädie $12^{3}$ | Lunds Domkyrka arr. Bror Johansson | | 14 | | | 4 20 |
| Flädie $12^{2}$ | Lunds Domkyrka arr. Elof Jönsson | | 4 | | | 1 20 |
| Borgeby s:n | | | | | | |
| Borgeby $3^{11}$ | Lorentz Nilsson | | 98 | | | 29 40 |
| Borgeby $3^{12}$ | Magnus Henriksson | | 241 | | | 72 30 |
| Tjelie s:n | | | | | | |
| Tjelie ~~av $18^{2}$ litt. U~~ $18^{4}$ | Bror Andersson | | 183 | | | 54 90 |
| Tjelie $8^{3}$, av $18^{2}$ litt. U av $18^{2}$ litt. W | Oskar Jönsson | | 502 | | | 150 60 |
| Laxmans Åkarp $1^{1}$ | Lunds Universitet arr. Emil Jeppsson | | 47 | | | 14 10 |
| Tjelie $24^{1}$ | Prästlönchemman arr. Nils Andersson | | 305 | | | 91 50 |
| Laxmans Åkarp $4^{2}$ | Ellen Brahms, Maja-Lisa Pålsson och Britt Lind; arr. Julius Hansson | | 503 | | 100 60 | |
| | arr. John Olsson | | 228 | | 68 40 | 169 00 |
| Tjelie $1^{1}$ | ~~Ester~~ Andersson arr. John Olsson | | 81 | | | 16 20 |
| Tjelie ~~av $7^{4}$~~ $53^{1}$ | Julius Hansson | | 99 | | | 23 – |
| Tjelie $33^{1}$ | Nils Olsson | | 42 | | | 12 60 |
| Laxmans Åkarp av $3^{2}$ | Karl Kristensson | | 64 | | | 19 20 |
| Laxmans Åkarp av $3^{3}$ | Dme | | 31 | | | 9 30 |
| Tjelie $42^{1}$ | Nils Eriksson arr. Erling Eriksson | | 145 | | | 14 50 |
| | | Summa | 2881 | | | 270 20 |

| Fastighet | Ägarens namn | Läge pål. n:r | Antal m² | Pris pr m² öre | Kronor | Summa Kronor |
|---|---|---|---|---|---|---|
| 1 | 2 | 3 | 4 | 5 | 6 | 7 |

Gjelse den 12 februari 1948.
Å tjänstens vägnar:
C. H. Wallén.
Statens lantbruksingenior
Allmi Mansson Nils Persson
Gode män.

Ändringar med grönt hava gjorts sedan vissa fastigheter 1949 undergått lantmäteriförrättning.
Malmö den 19 april 1950.
C. H. Wallén.

PETTERSONSKA BOKTR EFTR SKARA

| Fastighet | Ägarens namn | Läge pål. n:r | Antal m² | Pris pr m² öre | Kronor | Summa Kronor |
|---|---|---|---|---|---|---|
| 1 | 2 | 3 | 4 | 5 | 6 | 7 |

# Ersättningslängd.

Bil. E

| Fastighet | Ägarens namn | Läge pål. n:r | Antal ~~m²~~ m³ | Pris pr ~~m²~~ m³ öre | Kronor | Summa Kronor |
|---|---|---|---|---|---|---|
| 1 | 2 | 3 | 4 | 5 | 6 | 7 |
| Ersättning för intrång genom jordupplag, uträknad i förhållande till storleken av de schaktmassor, som uppläggas. | | | | | | |
| | Dikesträckan A-B. | | | | | |
| Plädie av 27⁶⁻⁷, av 22³, av 3¹, av 17⁴ | Hilda Kristensson | 18+79 - 17+56 v.s. | 80 | 70 | | 56 - |
| Tjelie 8³, av 18², litt. U, av 18² litt. W | Oskar Jönsson | 17+56 - 13+00 v.s. | 890 | 100 | | 890 - |
| Tjelie ~~av 18², litt. W~~ 18²⁴ | Bror Andersson | 13+00 - 12+37 v.s. | 220 | 100 | | 220 - |
| Plädie 2¹ | Prästlönehemman, arr. Clara Ermans | 20+29 - 18+79 h.s. | 100 | 80 | | 80 - |
| | | Summa | 1290 | | | 1246 - |
| | Dikesträckan B-C. | | | | | |
| Boegeby 3¹¹ | Lorentz Nilsson | 12+37 - 11+28 h.s. | 170 | 100 | | 170 - |
| Boegeby 3¹² | Magnus Henriksson | 11+28 - 7+26 h.s. | 495 | 80 | | 396 - |
| Tjelie av 18² litt. U | Bror Andersson | 12+37 - 10+90 v.s. | 205 | 90 | | 184 50 |
| Tjelie 24¹ | Prästlönehemman, arr. Nils Andersson | 10+90 - 7+26 v.s. | 460 | 65 | | 299 = |
| | | Summa | 1330 | | | 1049 50 |
| | Dikesträckan C-D. | | | | | |
| Laxmans Åkarp 1¹ | Lunds Universitet; arr. Emil Jeppsson | 7+26 - 6+90 h.s. | 115 | 95 | | 103 50 |
| Laxmans Åkarp 4² | Ellen Brahme, Maja-Lisa Pålsson och Britt Lind arr. Julius Hansson | 6+90 - 5+00 hs. | 455 | 55 | 250 25 | |
| | | 5+00 - 4+42 hs. | 130 | 20 | 26 - | 276 25 |
| Tjelie 24¹ | Prästlönehemman arr. Nils Andersson | 7+26 - 6+90 v.s. | 115 | 100 | | 115 - |
| Laxmans Åkarp 4² | Ellen Brahme, Maja- | | | | | |
| | | Överföres | 815 | | | 494 75 |

PETTERSONSKA BOKTR. EFTR. SKARA

| Fastighet | Ägarens namn | Läge pål. n:r | Antal ~~m3~~ m3 | Pris pr ~~m3~~ öre | Kronor | Summa Kronor |
|---|---|---|---|---|---|---|
| 1 | 2 | 3 | 4 | 5 | 6 | 7 |
| | | Överfört | 815 | | | 494 75 |
| | Lisa Pålsson och Britt | 6+90 - 5+00 | | | | |
| | Lind, arr. John Olsson | v.s. | 455 | 85 | | 386 75 |
| Fjelie 1' | ~~Ester~~ Andersson | 5+00 - 4+42 | | | | |
| | arr. John Olsson | v.s. | 130 | 25 | | 32 50 |
| | | Summa | 1400 | | | 914 - |
| | Dikesskärken D-E. | | | | | |
| Fjelie 42' | Nils Ericsson | 4+42 - 3+10 | | | | |
| | arr. Erling Ericsson | v.s. | 200 | 20 | | 40 - |
| Fjelie ~~av 7~~ 53' | Julius Hansson | 3+10 - 2+70 | | | | |
| | | v.s. | 45 | 20 | 9 - | |
| | | 2+70 - 2+00 | | | | |
| | | v.s. | 55 | 40 | 22 - | |
| | | 2+00 - 1+56 | | | | |
| | | v.s. | 35 | 50 | 17 50 | |
| | | 1+56 - 1+40 | | | | |
| | | v.s. | 15 | 60 | 9 - | 57 50 |
| Fjelie 33' | Nils Olsson | 1+40 - 0+00 | | | | |
| | | v.s. | 95 | 80 | | 76 - |
| Laemans Åkarp 4² | Eilert Brahms, Maja-Lisa | 4+42 - 3+10 | | | | |
| | Paulsson och Britt Lind; | v.s. | 200 | 20 | 40 - | |
| | arr. Julius Hansson | 3+10 - 2+70 | | | | |
| | | v.s. | 45 | 20 | 9 - | 49 - |
| Laemans Åkarp av 3² | Karl Kristensson | 2+70 - 2+00 | | | | |
| | | v.s. | 55 | 80 | 44 - | |
| | | 2+00 - 1+56 | | | | |
| | | v.s. | 35 | 80 | 28 - | 72 - |
| | | Summa | 780 | | | 294 50 |

| Fastighet | Ägarens namn | Läge pål. n:r | Antal ~~m²~~ m³ | Pris pr ~~m²~~ m³ öre | Kronor | Summa Kronor |
|---|---|---|---|---|---|---|
| 1 | 2 | 3 | 4 | 5 | 6 | 7 |
| | Sammandrag. | | | | | |
| Flädie s:n | | | | | | |
| Flädie 2' | Prästlönekremman; arr: Elna Erman. | | 100 | | | 80 – |
| Flädie av 27 6-7, av 22 3, av 13', av 17 4 | Hilda Kristensson | | 80 | | | 56 – |
| Borgeby s:n | | | | | | |
| Borgeby 3'' | Lorentz Nilsson | | 170 | | | 170 – |
| Do 3 12 | Magnus Henriksson | | 495 | | | 396 – |
| Tjelle s:n | | | | | | |
| Tjelle ~~av 18 2 litt. U~~ 18 24 | Bror Andersson | | 425 | | | 404 50 |
| Tjelle 8 3 av 18 2 litt U av 18 2 litt. W | Oskar Jönsson | | 890 | | | 890 – |
| Laemans Åkarp 1' | Lunds Universitet arr: Emil Jeppsson | | 115 | | | 103 50 |
| Tjelle 24' | Prästlönekremman arr. Nils Andersson | | 575 | | | 414 – |
| Laemans Åkarp 4 2 | Ellen Brahms, Maja-Lisa Pålsson och Britt Lind; arr. Julius Hansson | | 830 | | 325 25 | |
| | arr. John Olsson | | 455 | | 386 75 | 712 – |
| Tjelle 1' | ~~Oskar~~ Andersson arr. John Olsson | | 130 | | | 32 50 |
| Tjelle 42' | Nils Eriksson arr. Erling Eriksson | | 200 | | | 40 – |
| Tjelle ~~av 7 4~~ 53' | Julius Hansson | | 150 | | | 57 50 |
| Tjelle 33' | Nils Olsson | | 95 | | | 76 – |
| Laemans Åkarp av 3 2 | Karl Kristensson | | 90 | | | 72 – |
| | Summa | | 4800 | | | 3504 – |

Ändringar med grönt hava gjorts sedan vissa fastigheter 1949 undergått lantmäteriförrättning.

Malmö den 19 april 1950.

C. H. Walki.

| Fastighet | Ägarens namn | Läge pål. n:r | Antal m² | Pris pr m² öre | Kronor | Summa Kronor |
|---|---|---|---|---|---|---|
| 1 | 2 | 3 | 4 | 5 | 6 | 7 |

Fjelie den 12 februari 1948.
Å tjänstens vägnar:
E. H. Wallin
Statens Lantbruksingenjör
Allmi Mannan Nils Persson
Gode män.

Bil. F.

Utlåtande, avgivet vid syneförrättning enligt 10 kap. vattenlagen angående torrläggning av marker till Fjelie nr 19 m.fl. hemman i Fjelie, Flädie och Borgeby socknar, Malmöhus län.

Mom. 1. Förordnande m.m.

Genom länsstyrelsens resolution den 3 december 1942 förordnades undertecknad förrättningsman att handlägga syneförrättning enligt 10 kap. vattenlagen angående torrläggning av marker till Fjelie nr 19 m.fl. hemman i Fjelie, Flädie och Borgeby socknar, Malmöhus län. Laga hinder mot förrättningens handläggande eller det planerade torrläggningsföretagets utförande har ej anmälts och ej heller kunnat av synemännens utrönas. Torrläggningsföretaget, som avser utvidgning och fördjupning av ett större floddike, skall enligt synemännens åsikt betraktas som dikning.

Förrättningen har varit vilande sedan augusti 1943, då undersökningarna på marken utfördes, i avvaktan på uppgrävning av avloppet för det norröms liggande dikningsföretaget Flädie-Fjelie av år 1941.

Mom. 2. Torrläggningsområdets läge och omfattning m.m.

Torrläggningsområdet, som tillhör nederbördsområdet 91 Höjeå, ligger omedelbart norr och öster om Flädie järnvägsstation, begränsas i öster av allmänna vägen Fjelie-Laxmans Åkarp-Stävie, i söder av allmänna vägen Lund-Flädie-Bjärred och i väster av Västkustbanan /bandelen Flädie-Stävieby/. På grund av de yrkanden, som under syneförrättningen framställts beträffande torrläggningsföretagets utsträckning, kommer detsamma att beröra marker till Fjelie 1-3, 6-11, 15-16, 18, 20, 24, 33 och 42 samt Laxmans Åkarp 1-4 i Fje-

lie socken, Flädie 2, 6-7, 11-13, 15-17, 21-22 och 27 i Flädie socken ävensom Borgeby 3 i Borgeby socken. På en översiktskarta i skala 1:100000, som bilagts förrättningshandlingarna, har torrläggningsområdet utmärkts med gul färg.

I sin ansökan om syneförrättningen, daterad den 1 december 1942, har sökanden uppgivit, att förrättningen avsåge torrläggning av marker till hans fastighet i Fjelie 19. Han har därvid ej beaktat, att denna fastighet genom en den 16 november 1938 fastställd lantmäteriförrättning sammanlagts med vissa andra fastigheter till en ny fastighet, betecknad Fjelie $42^{1}$.

Mom. 3. Nuvarande avlopp, torrläggningsförhållanden m.m.

Det nu planerade torrläggningsföretaget omfattar i huvudsak samma marker, som torrlades i mitten av 1890-talet genom uppgrävning, enligt vid syneförrättning åren 1893/94 upprättat förslag, av det på de nu upprättade förslagsritningarna med A-B-C-D-E betecknade floddiket. Under åren hava emellertid särskilt markerna i Tångamossen avsevärt sjunkit, varför det på 1890-talet utförda floddiket ej längre har tillräckliga dimensioner för en rationell avdikning av de lägre områden, vilka för sin torrläggning äro beroende av detsamma. Stora områden i mossen översvämmas nu även vid mindre flöden, och under den egentliga vegetationstiden är vattenståndet i avloppet i allmänhet så högt, att vissa delar ej kunna utnyttjas vare sig som åker eller kulturarbeten, omständigheter, vilka givetvis försvåra markernas brukning och i hög grad nedsätta deras avkastning. Då huvuddelen av markerna i Tångamossen äro goda jordbruksjordar, skulle de kunna avsevärt förbättras, om det nuvarande avloppet uppgrävdes till för en ändamålsenlig torrläggning erforderliga dimensioner.

Mom. 4. Undersökningar m.m.

Över torrläggningsområdet har efter nymätning och avvägning upprättats en plankarta med nivåsiffror /plankartan blad 1/. Floddiket A-B-C-D-E samt ett sidodike, på förslagsritningarna betecknat D-F, som viss sakägare påfordrat, hava avvägts och sektionerats, varefter profil- och sektionsritningar upprättats /ritningarna blad 2-3/. Efter närmare undersökning och uppmätning har vidare ritningar upprättats över nuvarande järnvägsbro samt broar och trummor för allmänna och enskilda vägar /ritningarna blad 3-4/.

Utgångspunkt för avvägningarna har varit en fixpunkt i landsvägsbron över floddiket vid avvägningspunkten 20+29 /fixpunkt 1/ på den godtyckligt valda höjden + 12.60 m. För att erhålla anslutning till Rikets höjdplan har fixpunkten sedan avvägts i förhållande till kartverkets fixpunkt vid Flädie kyrka på höjden + 8.29 m., då det utrönts, att den ligger på höjden + 6.04 m. i förhållande till Rikets nollplan. Jämförelseplanet för nu upprättade plankartor och profilritningar ligger alltså 6.56 m. under Rikets nollplan.

Mom. 5. Förslag till nya avlopp.

Enligt av förrättningsmannen utarbetat förslag skall för det planerade dikningsföretaget följande avlopp och dikessträckor utföras.

Huvudavlopp.

1/ Dikessträckan A-B från avvägningspunkten 22+86 norr ut till kröken vid avvägningspunkten 12+37. Det nya avloppet skall följa samma sträckning som det nuvarande floddiket.

Delsträckan 22+86-20+46 behöver ej f.n. rensas men skall i framtiden underhållas av dikningsföretaget till de dimensioner, som framgå av ritningarna på blad 2.

Delsträckan 20+46-20+29 omfattar bron för allmänna vägen Lund-Flädie-Bjärred eller väg 941. Bottnen i bron skall rensas samt befrias från slam och lösa stenar, ett arbete som dikningsföretaget skall utföra. I övrigt skall bron bibehållas oförändrad.

Delsträckan 20+29-18+84 skall uppgrävas till det djup, som framgår av ritningarna på blad 2, till 1 m. bottenbredd och med slänterna i lutning 1:1.25. Det nuvarande avloppet skall utvidgas lika åt båda sidorna.

Delsträckan 18+84-18+79 omfattar bron för Västkustbanan vid km. 283+322. Bottnen i bron skall något fördjupas samt upprensas och befrias från slam, ett arbete, som Statens järnvägar skall utföra . I övrigt skall bron bibehållas oförändrad. Skulle det visa sig nödvändigt att förstärka bron, skall förstärkningsarbetet utföras och bekostas av Statens järnvägar.

Delsträckan 18+79-12+37 skall uppgrävas till det djup, som framgår av ritningarna på blad 2, till 1 m. bottenbredd och med slänterna i lutning 1:1.25. Det nuvarande avloppet skall i huvudsak utvidgas åt vänster sida.

2/ Dikessträckan B-C från avvägningspunkten 12+37 norr och öster ut till kröken vid avvägningspunkten 7+26. Det nya avloppet skall följa samma sträckning som det nuvarande floddiket, uppgrävas till det djup, som framgår av ritningarna på blad 2, till 1 m. bottenbredd och med slänterna i lutning 1:1.25.

3/ Dikessträckan C-D från avvägningspunkten 7+26 öster ut till avvägningspunkten 4+42 = 30+00. Det nya avloppet skall följa samma sträckning som det nuvarande floddiket, uppgrävas till det djup, som framgår av ritningarna på blad 2 och med slänterna i lutning 1:1.25. Bottenbredden skall

utföras till 0.50 m. med undantag beträffande delsträckan 7+26-6+50, där bottenbredden successivt skall minskas från 1.00 m. till 0.50 m.

4/ Dikessträckan D-E från avvägningspunkten 4+42 = 30+00 öster ut till avvägningspunkten 0+00. Det nya avloppet skall följa samma sträckning som det nuvarande floddiket, uppgrävas till det djup, som framgår av ritningarna på blad 2, och med slänterna i lutning 1:1.25. Bottenbredden skall på sträckan 4+42 = 30+00 - 4+00 utföras till 0.50 m, på sträckan 4+00 - 3+50 successivt minskas från 0.50 till 0.30 m. och på sträckan 3+50-0+00 utföras till 0.30 m.

Sidoavlopp.

5/ Dikessträckan D-F från avvägningspunkten 4+42 = 30+00 söder och väster ut till avvägningspunkten 33+62. Det nya avloppet skall följa samma sträckning som det nuvarande avledningsdiket och utföras som täckt ledning av 15" cementrör i enlighet med ritningarna på blad 3. Vid avvägningspunkten 4+42 = 30+00 skall rörutloppet ommuras och det öppna avloppets botten och slänter förstärkas genom stensättning. Nya brunnar skola byggas vid avvägningspunkterna 31+22, 31+70, 32+12, 32+70, 33+10 och 33+62 på sätt närmare framgår av förslagshandlingar och ritningar. Typritningar för ommurning och brunnar återfinnas på ritningen blad 4.

På plankartan blad 1 har läget för det öppna avloppet utmärkts med två parallella röda linjer och läget för det täckta avloppet med en enkel röd linje.

Mom. 6. Nederbördsområde, vattenmängd och dimensionsberäkningar.

Efter särskilda undersökningar på marken, vilka utförts med ledning av de topografiska och ekonomiska kartorna över trakten, har förrättnings-

mannen beräknat storleken av de områden, från vilka vattnet avrinner till olika delar av de nya avloppen. Beräkningarna hava givit följande resultat:

| | | |
|---|---|---|
| Nederbördsområde vid avvägningspunkten | 0+00 = E | 3.50 km$^2$ |
| " " " | 4+42 = D | 4.50 " |
| " " " | 7+26 = C | 13.00 " |
| " " " | 12+37 = B | 14.00 " |

Nederbördsområdet har inritats på den översiktskarta, som bilagts förrättningshandlingarna.

Avrinningen från nederbördsområdet har med ledning av uppgifter från Sveriges Meteorologiska och Hydrologiska Institut antagits vara följande:

| | |
|---|---|
| Största avrinning vid flöden /HHq/ | 120 l/sek och km$^2$ |
| Normal avrinning vid flöden /MHq/ | 80 " " " |
| Normal avrinning vid medelvattenföring /Mq/ | 10 " " " |

Dimensionsberäkningarna hava utförts enligt Hessles formel med efter R-värdet varierande värden på k. Resultatet av beräkningarna framgå av bil. H.

Mom. 7. Broar för allmänna och enskilda vägar.

Allmänna vägar.

Avloppet från Tångamossen korsar mellan avvägningspunkterna 20+46 och 20+29 allmänna vägen Lund-Flädie-Bjärred eller väg 914 i Malmöhus län. I korsningspunkten, som ligger c:a 70 m. öster om järnvägsövergången i Flädie samhälle, finnes nu en bro. Brons södra del mellan avvägningspunkterna 20+46 och 20+40 är äldre och utförd som valvbro av sten, medan den norra delen mellan avvägningspunkterna 20+40 och 20+29 är byggd 1930 och utförd av betong.

Bron har för vattenframsläppningen fullt tillräckliga dimensioner, men bottnen i bron måste rensas samt befrias från slam och lösa stenar. Detta arbete skall utföras av dikningsföretaget, som genom sin styrelse skall underrätta Vägförvaltningen när bron berörande arbeten komma att utföras.

Enskilda vägar.

Bron vid avvägningspunkten 18+73 /se ritningen blad 4/, som byggts 1944 av lantbrukaren Bror Andersson, ägare av ett mosskifte till Fjelie 18[2] /förrättningsprotokollets § 11/, kan ej bibehållas. Bron har nämligen ej utförts med tillräcklig fri spännvidd,och dessutom hava landfästena ej grundlagts tillräckligt djupt, varför bron otvivelaktigt kommer att rasa om floddiket uppgräves och bottnen i bron sänkes enligt det av förrättningsmannen utarbetade förslaget. Bror Andersson äger rätt att själv riva och borttaga bron samt tillvarataga materialierna, ett arbete, som han dock skall utföra i så god tid, att torrläggningsarbetet icke hindras. Har han ej rivit och borttagit bron inom av dikningsföretagets styrelse bestämd tid, skall företaget riva bron.

Trumman vid avvägningspunkten 13+05 /se ritningen blad 4/, som även byggts av Bror Andersson /förrättningsprotokollets § 11/, kan ej heller bibehållas, enär den ej utförts med tillräckligt fri genomloppsöppning. Bror Andersson äger rätt att själv riva och borttaga trumman samt tillvarataga materialierna, om han utför detta i så god tid, att torrläggningsarbetet icke hindras, eller inom av företagets styrelse bestämd tid. I annat fall kommer dikningsföretaget att riva och borttaga trumman.

Om någon på egen bekostnad vill bygga nya broar eller trummor över det öppna avloppet, dikessträckan A-B-C-D-E, äger han därtill rätt under

förutsättning att broarna och trummorna byggas på sådant sätt, att de ej hindra vattenframrinningen och ej heller äventyra avloppets framtida bestånd. Givetvis skall även tillstånd till byggandet inhämtas av vederbörande jordägare.

Enskilda broar och trummor skola utföras med genomloppsöppningar, som fylla följande bestämmelser:

Dikessträckan A-B-C;

| | |
|---|---|
| balk- och rambroar; fri spännvidd minst | 2.- m. |
| trummor av cirkelrunda rör; inre diameter minst | 2.- m. |

Dikessträckan C-D;

| | |
|---|---|
| balk- och rambroar; fri spännvidd minst | 1.- m. |
| trummor av cirkelrunda rör; inre diameter minst | 1.- m. |

Mom. 8. Järnvägsbro.

Avloppet från Tångamossen korsar järnvägslinjen Flädie-Stävie by mellan avvägningspunkterna 18+84 och 18+79 /km 283+322 enligt S.J:s beteckning/. I korsningspunkten, som ligger c:a 250 m. norr om Flädie järnvägsstation, finnes nu en bro, utförd före 1921, med överbyggnad på valsade balkar och landfästen av granit. I senare tid hava landfästena förstärkts med betongplintar. Enligt uppmätning och avvägning gäller för bron följande:

| | |
|---|---|
| Avstånd mellan landfästena, mätt i höjd med pallskiftet | 4.30 m. |
| Avstånd mellan landfästena, mätt i höjd med betongplintarnas översidor | 4.20 m. |
| Avstånd mellan betongplintarna | 3.10 m. |
| Räls u.k. | + 13.31 m. |
| Bottnen i bron, lägst | + 10.35 m. |

Bron har utförts med tillräcklig fri bredd mellan såväl landfästen som betongplintar. Bottnen i bron måste dock upprensas och fördjupas c:a 10 cm. eller till höjden + 10.26 m. och dessutom måste en del löst slam vid högra landfästet borttagas. Bottnen behöver dock ej upprensas och fördjupas över hela bredden, utan sektionen i bron kan utformas på samma sätt som floddiket uppströms och nerströms eller uppgrävas med 1 m. bottenbredd och med slänterna i lutningen 1:1.25. Om Statens järnvägar finner, att bron måste förstärkas efter det bottnen upprensats och fördjupats samt det lösa slammet borttagits, kan förstärkningen lämpligen utföras genom stensättning av dels botten och slänter i bron, dels floddikets högra sida närmast uppströms och nerströms bron.

Arbetet med upprensning och fördjupning av bottnen i bron samt borttagning av det lösa slammet skall mot ersättning av 100 kr, vartill kostnaderna beräknats, utföras av Statens järnvägar. Förstärkning av bron genom stensättning eller annan åtgärd, som vederbörande finner lämplig, skall likaledes utföras men helt bekostas av Statens järnvägar.

Företagets styrelse skall i god tid underrätta vederbörande banbefäl, när sådana arbeten måste utföras, som beröra järnvägen.

Mom. 9. Telefonledningar m.m.

Omedelbart nerströms landsvägsbron i Flädie korsas avloppet av en telefonkabel, som antagligen kan ligga orubbad. Blir det dock nödvändigt att ändra eller på något sätt skydda kabeln, skall det åligga Telegrafverket att på egen bekostnad utföra detta arbete. Vidare måste möjligen några stolpar för telefonledning vid högra sidan av dikessträckan 16+00-11+25 flyttas vid uppgrävningen av det nuvarande floddiket. Även detta arbete

skall Telegrafverket utföra på egen bekostnad.

Dikningsföretagets styrelse skall i god tid underrätta förste sektionsingenjören vid Malmö landssektion, adress Telegrafverket, Malmö, när sådana arbeten komma att utföras, som beröra Telegrafverkets anläggningar.

Mom. 10. Kloakledning och vattenintag.

Vid avvägningspunkten 18+64 utmynnar en kloakledning från Lundatraktens Tvätt- och Bageriförenings anläggningar i Flädie. Det skall åligga Föreningen att på egen bekostnad vidtaga de åtgärder, som möjligen erfordras för att skydda ledningens utlopp.

Vid avvägningspunkten 18+57 finnes i vänster sida en ledning för intag av vatten till en Flädie Brandförsvarsförbund tillhörig brandbrunn. Sedan vattenståndet i floddiket sänkts efter uppgrävningen, måste möjligen även intaget till brunnen sänkas, ett arbete, som Förbundet skall utföra och bekosta.

Mom. 11. Träd och stängsel.

Träd utmed det öppna avloppet skola fällas och borttagas av vederbörande ägare i så god tid att torrläggningsarbetet icke hindras. I annat fall komma träden att borttagas av dikningsföretaget, då en del virke möjligen kommer att förfaras.

Stängsel utmed avloppen, som står så nära att det hindrar uppgrävningen, skall ägaren flytta i god tid, så att torrläggningsarbetet icke hindras. I annat fall kommer stängslet att rivas av företagen, då en del stängselmaterial säkerligen kommer att förstöras.

Mom. 12. Ersättningar.

1/ Ersättning för jord, som gräves bort - markförlust.
För jord, som gräves bort vid uppgrävning av det öppna avloppet, skall

ersättning utgå med de belopp, som finnas angivna i ersättningslängden bil. D. Ersättningarna, som uträknats i förhållande till den bortgrävda markens areal och ungefärliga värde före företaget, belöpa till 770.20 kr.

Under arbetets utförande kan det möjligen bliva nödvändigt att förskjuta sektionen och alltså utvidga floddiket på annat sätt, än som framgår av sektionsritningarna. I så fall skola ersättningarna för markförlust omräknas av lantbruksingenjören och de i ersättningslängden för viss dikessträcka uträknade ersättningsbeloppen därefter jämkas i förhållande till storleken av de arealer, som av olika fastigheter verkligen tagits i anspråk för floddikets utvidgning.

2/ Ersättning för intrång genom jordupplag.

För intrång genom jordupplag skall ersättning utgå med de belopp, som finnas angivna i ersättningslängden bil. E. Ersättningarna hava uträknats i förhållande till schaktmassornas mängd, med beaktande av olika svårigheter och kostnader för massornas utplanering och bortforsling samt under antagande, att massorna uppläggas eller fördelas på nedan angivna sidor av floddiket:

| | | |
|---|---|---|
| Sträckan | 20+29-18+84 | höger sida |
| " | 18+84-12+37 | vänster sida |
| " | 12+37-7+26 | lika på båda sidor |
| " | 7+26-4+42 | lika på båda sidor |
| " | 4+42-1+56 | lika på båda sidor |
| " | 1+56-0+00 | vänster sida |

De ersättningsbelopp, som skola utgivas för intrång genom jordupplag, belöpa till 3504 kr.

Vid uppgrävning av ån kan det möjligen uppstå svårigheter att upplägga massorna på sätt ovan angivits, exempelvis om arbetet kommer att utföras med grävmaskin eller om man vill undvika att skada växande gröda på viss sida. Det blir då kanske nödvändigt att fördela massorna olika eller upplägga dem på annan sida än som förutsetts. I så fall skola ersättningarna för intrång genom jordupplag omräknas av lantbruksingenjören och de i ersättningslängden för viss dikessträcka uträknade ersättningsbeloppen därefter jämkas i förhållande till storleken av de schaktmassor, som verkligen upplagts på varje fastighet.

Jordägare eller arrendator äger rätt att borttaga eller utplanera jordupplag och därefter bruka den jord, som tagits i anspråk för upplag. Vid framtida rensningar av avloppet kommer emellertid schaktmassor att ånyo uppläggas vid sidorna. Det intrång och den skada, som därigenom uppkommer för viss jordägare eller arrendator, är denne skyldig att tåla utan ytterligare ersättning.

3/ Ersättning för skada å växande gröda.

För skada å växande gröda, som uppkommer genom torrläggningsarbetet, skall ersättning utgå till jordens brukare. Kan överenskommelse om ersättningens storlek ej träffas mellan brukaren och företagets styrelse, skall frågan om ersättning avgöras av lantbruksingenjören eller av den, han i sitt ställe förordnar. Ersättning skall dock ej utgå, om vederbörande besått marken trots att han kunnat förutse, att arbete kommer att utföras inom det besådda området innan detta kan skördas.

4/ Ersättning för försvårad överkörsel.

Då bron vid avvägningspunkten 18+73 och trumman vid avvägningspunkten

13+05 komma att rivas och nya broar eller trummor ej skola byggas av dikningsföretaget, skall företaget till Bror Andersson utgiva ersättning för försvårad överkörsel med 800 kr, motsvarande Anderssons byggnadskostnader för nuvarande broar och trummor /förrättningsprotokollets § 11/.

5/ Ersättning till Statens järnvägar.

Till Statens järnvägar skall utgå ersättning för upprensning och någon fördjupning av bottnen i järnvägsbron vid km 282+322 eller avvägningspunkten 18+84 samt för borttagning av löst slam i bron med ett till 100 kr. fastställt belopp.

6/ Ersättning för skador, som ej förutsetts.

Uppkommer vid eller genom dikningsföretagets utförande sådana skador, som ej av synemännen förutsetts eller kunnat förutses, äger den, som liden skadan, att framställa anspråk på ersättning enligt bestämmelserna i 7 kap. 57 § vattenlagen.

Mom. 13. Utbetalning av ersättningsbelopp.

Ersättning skall utgå på en gång och utbetalas innan skadan eller intrånget göres eller också tillgodoräknas vederbörande vid kostnadernas slutliga fördelning. Arrendator är berättigad att under den del av arrendetiden, som återstår, då det för den arrenderade fastigheten fastställda ersättningsbeloppet förfaller till betalning, åtnjuta ersättning efter 5 % för år av det till fastigheten utgående ersättningsbeloppet. Ersättning till arrendator skall utgå på en gång, beräknas med ledning av den vid Kungl. Förordningen den 28 september 1928 om inkomst- och förmögenhetsskatt fogade tabell II samt avräknas från det belopp, som fastställts att utgå till fastigheten. Borttager eller utplanerar arrendator schaktmassorna, skall det ersättnings-

belopp, som tillkommer vederbörande fastighet för intrång genom jorduppläg, obeskuret utbetalas till arrendatorn.

Mom. 14. Kostnader.

Kostnaderna för dikningsföretagets utförande hava beräknats till 24200 kr., däri inräknade kostnaderna för uppgrävning av ån, diverse arbeten, ersättningar samt vissa tillägg för arbetsledning m.m. Vid utredning rörande schaktmassornas storlek hava de efter sektionsritningarna teoretiskt beräknade massorna ökats med 15 %.

Kostnadsförslag har bilagts förrättningshandlingarna /bil. B/.

Mom. 15. Båtnadsuppskattning.

Överenskommelse har ej kunnat träffats om kostnadernas fördelning och delägarna i företaget hava därjämte under hand meddelat, att de önskade erhålla statsunderstöd till kostnaderna för detsamma. Synemännen hava därför verkställt sådan båtnadsuppskattning, som föreskrives i 10 kap. 60 § vattenlagen, och sålunda uppskattat de nu vattenskadade markernas värden dels efter torrläggningsföretagets genomförande, dels i nuvarande försumpat skick. Vid värderingen har hänsyn tagits till jordens godhet och brukningsform, till blivande och nuvarande torrläggningsförhållanden, till i orten gällande värden på fullt torrlagd jord av förhandenvarande beskaffenhet samt till de andra omständigheter och förhållanden, som kunna inverka på jordens värdesättning. Skillnaden mellan markens blivande och nuvarande värden - tillsammans 26438 kr. - motsvarar den båtnad /alstringsbåtnad / eller jordförbättring, som beräknats uppkomma genom torrläggningsföretagets utförande. Resultatet av värderingen och båtnadsuppskattningen återfinnes i värderingslängden bil. A, som även utgör hävdeförteckning för

i företaget delaktiga fastigheter. Båtnad av annat slag än jordförbättring eller höjning av jordens alstringsförmåga uppkommer ej genom detta torrläggningsföretag.

Mom. 16. Kostnadsfördelning.

Markerna inom dikningssamfälligheten avvattnas till olika dikessträckor, varför förhållandena äro sådana, att kostnaderna möjligen skola jämkas enligt bestämmelserna i 7 kap. 24 § vattenlagen. Samfälligheten har därför uppdelats i 2 avdelningar på sätt framgår av värderingslängden bil. A, varefter följande beräkningar utförts.

För att avdelning 1, som omfattar ägofigurerna 1-58 med ett sammanlagt båtnadsvärde av 17457 kronor, skall kunna torrläggas, måste dikessträckorna A-B-C-D-E utföras. Kostnaderna för avdelningens egen torrläggning hava beräknats till 19300 kr.

För att avdelning 2, som omfattar ägofigurerna 59-74 med ett sammanlagt båtnadsvärde av 8981 kr, skall kunna torrläggas, måste dikessträckorna A-B-C-D och D-F utföras. Kostnaderna för avdelningens egen torrläggning hava beräknats till 21700 kr.

Fördelas kostnaderna för samfällighetens torrläggning enligt bestämmelserna i 7 kap. 23 § vattenlagen eller i direkt förhållande till båtnadsvärdena, beräknas relativa kostnaden enligt efterstående till 0.914359.

| Båtnad | Kostnad | Rel. kostnad |
|---|---|---|
| 26438 kr. | 24200 kr. | 0.914359 |

Utföres varje avdelning för sig utan hjälp av den andra avdelningen, beräknas relativa kostnaden för de båda avdelningarna sålunda:

| Avdelning | Båtnad | Kostnad | Rel. kostnad |
|---|---|---|---|
| 1 | 17457 kr. | 19300 kr. | 1.105574 |

| Avdelning | Båtnad | Kostnad | Rel. kostnad |
|---|---|---|---|
| 2 | 8981 kr. | 21700 kr. | 2.416212 |

Beräkningarna visa, att båda avdelningarna erhålla den lägsta relativa kostnaden om de utföras gemensamt. Kostnaderna skola alltså utan jämkning fördelas i förhållande till båtnadsvärdena.

Kostnadsfördelningslängd har upprättats och bilagts förrättningshandlingarna /bil. G/. I längdens kolumn 15 angives varje delägares och fastighets andel i de beräknade kostnaderna för företagets utförande och i kolumn 16 de procenttal, efter vilka alla verkliga kostnader för företagets utförande och framtida underhåll skola fördelas. Delägare, som ej är sökande till denna syneförrättning, är dock ej skyldig att till kostnaderna för företaget tillskjuta större belopp än som svarar mot värdet av den för hans fastighet uppskattade båtnaden. Beträffande förrättningskostnader gälla dock de särskilda bestämmelserna i 10 kap. 80 § vattenlagen.

Sådana förhållanden, som omförmälas i 7 kap. 25-26 och 28-30 §§ vattenlagen, föreligga ej vid detta torrläggningsföretag.

Mom. 17. Förrättningskostnader.

Kostnaderna för denna syneförrättning skola enligt bestämmelserna i 10 kap. 79 § vattenlagen av sökanden förskjutas. Kommer dikningsföretaget att utföras, skola förrättningskostnaderna fördelas mellan alla delägare på samma sätt som övriga kostnader för detsamma.

Mom. 18. Dikningsföretagets utförande.

Verkställda utredningar och beräkningar hava givit vid handen, att företaget är ekonomiskt lönande och väl värt att utföra. Synemännen tillstyrka därför att företaget kommer till stånd. Vill sökanden begagna sig av den rätt

till företagets genomförande, som han erhåller genom denna syneförrättning, skall företaget utföras i överensstämmelse med av förrättningsmannen utarbetat förslag och med beaktande jämväl av de särskilda bestämmelser, som återfinnas i detta utlåtande. Arbetet får påbörjas, när denna syneförrättning vunnit laga kraft och anmälan om styrelseval inlämnats till Länsstyrelsen. Företaget skall vara färdigställt senast inom 10 år efter det syneförrättningen fastställts. Beträffande förlängning av arbetstiden utöver den här ovan angivna hänvisas till bestämmelserna i 7 kap. 58 § vattenlagen.

Utöver de särskilda bestämmelser och föreskrifter rörande arbetets utförande, som återfinnas i arbetsbeskrivningen bil. C och i detta utlåtande, skall följande iakttagas:

1/ Arbetet skall utlämnas på entreprenad på de villkor, som äro för delägarne mest gynnsamma och betryggande.

2/ Innan arbete med företagets utförande påbörjas, skall detsamma anmälas till Riksförsäkringsanstalten eller till annan lämplig försäkringsanstalt. Sådan anmälan erfordras dock ej om entreprenören är sådan arbetsgivare, som själv skall ombesörja försäkring för hos honom anställda arbetare.

3/ De nya avloppen skola följa på marken utstakade, på plankartan och i detta utlåtande närmare angivna sträckningar.

4/ De höjdlägen för bottenlinjerna, som antecknats på profilritningarna, skola gälla framför i arbetsbeskrivningen och på ritningarna angivna djupsiffror.

5/ Det öppna avloppets dagbredd vid olika punkter skall beräknas med ledning av markens höjd över bottenlinjen samt bestämmelserna om botten-

bredd och slänternas lutning. Om den sålunda beräknade dagbredden för en viss punkt ej överensstämmer med det mått, som för samma punkt angivits i arbetsbeskrivningen, skall det beräknade måttet gälla.

6/ Vid övergång från större till mindre bottenbredd skall ändringen utföras successivt på sätt närmare framgår av profilritningarna och bestämmelserna i detta utlåtande.

7/ Cementrör till den täckta dikessträckan D-F skola vara av fullgod beskaffenhet, fria från gjutfel och frostskador samt fylla de fordringar på täthet, som framgå av Svenska Kommunal-Tekniska Föreningens bestämmelser om leverans och provning av betongrör. Beträffande rörens hållfasthet föreskrives att de vid yttre tryck skola kunna tåla en belastning av 17 kg. per cm av rörets längd.

8/ Då arbete pågår får vattnet uppdämmas, dock icke så att gröda eller annan egendom skadas eller vattenbrist uppkommer nerströms dämmet.

9/ Uppdämd vattenyta skall nertappas med försiktighet, så att skador ej uppkomma vare sig nerströms- eller uppströms dämmet.

10/ Om dikningsföretaget kommer att understödjas med statsmedel skola de särskilda bestämmelser, som eventuellt kunna bliva föreskrivna som villkor för statsunderstödets beviljande, vara för alla delägare bindande.

Mom. 19. Dikningsföretagets avsyning.

När dikningsföretaget slutförts, skall arbetet avsynas av lantbruksingenjören eller av den han i sitt ställe förordnar. Anmälan om avsyning skall göras av företagets styrelse. Företaget skall anses vara färdigställt, då avsyningsförrättaren överlämnat bevis om att arbetet godkänts eller, om

företaget understötts med statsmedel, när Kungl. Lantbruksstyrelsen godkänt detsamma.

Mom. 20. Dikningsföretagets framtida underhåll.

Kostnaderna för framtida underhållet av de nya dikessträckorna skola fördelas efter samma grunder som kostnaderna för avloppens första utförande eller efter de procenttal, som finnas angivna i kostnadsfördelningslängdens /bil. F/ kolumn 16. Varje delägare äger påfordra att de dikessträckor, av vilka han är beroende för sin jords torrläggning, alltid hållas i fullgott skick. Uppkommer skador på avloppen med till dem hörande anläggningar genom enskild persons åtgärder eller försummelser, skall företagets styrelse reparera skadorna och därefter uttaga kostnaderna för arbetet av den, genom vilkens förvållande skadorna uppkommit. Tredskas denne att betala, äger styrelsen att instämma den tredskande till vederbörande domstol och vid domstolen yrka ersättning för arbetet.

Enskilda dräneringsledningar få tillkopplas de täckta avloppen endast i de brunnar, som utförts. Spillvatten får tilledas avloppen först sedan det blivit i erforderlig grad renat.

De öppna avloppen skola omsorgsfullt underhållas genom regelbundna rensningar. Rensnings- och underhållsarbete bör utföras vid den tidpunkt, då arbetet medför minsta skada och intrång för de jordägare, som beröras av detsamma. Den skada, som möjligen kommer att tillskyndas jordägare genom att rensningsjord upplägges på hans mark, skall nämligen tålas utan ersättning. Brunnar och intag för de täckta avloppen skola rensas såsnart det påfordras, i regel minst en gång om året. Ommurningen för det täckta avloppet samt stensättningar, som utförts till förstärkning av slänter och

botten, skola årligen tillses och vid behov repareras.

Jordägare skall genom stängsel eller annan åtgärd förhindra att de öppna avloppen nertrampas av betande djur. Vattningsplats för betesdjur får anordnas, om vederbörande alltid håller densamma upprensad. Dämning eller annan åtgärd, som hindrar vattenframrinningen, får under inga villkor göras utan tillstånd av vederbörande vattendomstol.

Mom. 21. Fixpunkter.

Fixpunkt 1 i den bro för allmänna vägen genom Flädie samhälle, som byggts över avloppet från Tångamossen. Brons uppströmssida, norra kantbalken. Utmärkt med järndubb i kors /+/ 1.35 m. väster om kantbalkens östra slutpunkt.

Fixpunkt 2 c:a 35 m. öster om avvägningspunkten 13+00 i boningshuset till det Bror Andersson tillhöriga mossskiftet under Fjelie $18^{2}$. Utmärkt med kors /+/ i en grundsten under nordvästra knuten, som ligger i höjd med markytan; + 14.40 m.

Fixpunkt 3 c:a 25 m. söder om avvägningspunkten 6+00 i en vinkelbyggnad av tegel, som tillhör John Olsson. Byggnadens norra långsida. Utmärkt med järndubb i kors /+/ i grundmuren, 1.20 m. öster om byggnadens nordvästra knut och 0.25 m. över marken; + 15.70 m.

Fixpunkt 4 i boningshus till fastigheten Fjelie $7^{11}$; äg. Harry Johnsson. Utmärkt med järndubb i kors /+/ i västra sidan av betongtrappan vid husets norra långsida; + 15.10 m.

Fixpunkterna äro lagligen skyddade enligt bestämmelserna i 13 kap. 14 § vattenlagen. Vill någon borttaga fixpunkt, skall han anmäla detta till lantbruksingenjören, som då låter avväga annan lämplig fixpunkt.

Mom. 22. Organisation m.m.

För handhavande av företagets angelägenheter skola delägarna utse en styrelse bestående av tre ledamöter, av vilka en skall vara ordförande och verkställande ledamot, samt dessutom en styrelsesuppleant, två revisorer och en revisorssuppleant. Styrelsens ledamöter äro gemensamt ansvariga för sin förvaltning. Styrelsen, som är beslutför, då två ledamöter äro närvarande och om beslutet ense, åligger:

Att ombesörja företagets utförande och kontrollera entreprenörens arbete- i den mån så finnes erforderligt med biträde av sakkunnig person.

Att tillse att avloppen alltid hållas i fullgott skick samt ombesörja rensnings- och underhållsarbeten.

Att i mån av behov verkställa utdebiteringar på sätt närmare föreskrives i 3 kap. 20 § vattenlagen.

Att över inkomster och utgifter föra fullständiga och med verifikationer försedda räkenskaper, vilka skola avslutas per kalenderår. Sedan revisorerna granskat räkenskaperna och avgivit sin berättelse, skola räkenskaperna framläggas för delägarnas hörande och godkännande vid allmänt sammanträde.

Att för sistnämnda ändamål och då så eljest kan finnas nödigt kalla delägarna till sammanträde i den ordning, som föreskrives i 7 kap. 64 § vattenlagen.

Att vid alla sammanträden, såväl egna som allmänna, föra protokoll. Protokoll vid allmänt sammanträde skall senast inom 14 dagar efter sammanträdet vara för delägarna tillgängligt hos styrelsens ordförande.

Att i övrigt vidtaga alla de åtgärder, som kunna finnas nödiga för företa-

gets ändamålsenliga utförande och underhåll, samt därvid beakta och följa de bestämmelser, som angivas i 7 kap. 61-65 §§ vattenlagen.

Kallelse till allmänt sammanträde skall antingen skriftligen med mottagningsbevis delgivas alla delägare minst en vecka före sammanträdet eller ock minst fjorton dagar före sammanträdet kungöras dels i Fjelie, Flädie och Borgeby kyrkor, dels genom annons i minst en av ortens tidningar.

Mom. 23. Domstolsavgift.

Domstolsavgift skall enligt bestämmelserna i 11 kap. 95 § vattenlagen utgå med 39.66 kr. Avgiften skall av sökanden förskottsvis inbetalas till Länsstyrelsen så snart denna syneförrättning vunnit laga kraft. När företaget kommit till stånd, skall domstolsavgiften fördelas mellan delägarna med 1 krona 50 öre för tusen av förbättringsvärdet å vars och ens mark.

Mom. 24. Dikningsföretagets namn.

Dikningsföretaget skall kallas "Tångamossen av år 1948". Mål, som beröra företaget och som ej äro att hänföra till vattenmål, skola handläggas vid Torna och Bara häradsrätt.

Mom. 25. Aktförvarare.

Till företaget hörande handlingar och ritningar skola förvaras av styrelsens ordförande och hos honom hållas tillgängliga för envar, som vill granska dem eller taga avskrifter och kopior.

Mom. 26. Besvärshänvisning.

Den, som är missnöjd med åtgärd eller beslut under denna syneförrättning eller som vill föra talan mot synemännens utlåtande, äger att inom 60 dagar härefter anföra besvär vid Söderbygdens vattendomstol. Besvär skola

insändas till vattendomstolen i tre exemplar och åtföljas av de handlingar, som klaganden vill åberopa till stöd för ändringssökandet.

Mom. 27. Verkställighet.

Då denna syneförrättning ej skall underställas vattendomstolens prövning, kommer detta utlåtande att gå i verkställighet i den ordning, som för laga kraft ägande dom är stadgad, för så vitt icke besvär anföres mot förrättningen inom den i mom. 24 här ovan angivna tiden.

Fjelie den 12 februari 1948.

Å tjänstens vägnar:

C.H.Wallér.

Statens lantbruksingenjör.

Bil. G.

| Förbättrings-värde | Beräknad andel i kostnaden för företagets avdelningar | | | | | Delaktighet i kostnaderna för | | | | |
|---|---|---|---|---|---|---|---|---|---|---|
| | | | | | | Arbetets utförande m. m. | | Syneförrättningen | | |
| Kronor | | | | | | Beräknad kostnad kronor | Procent av verkl. kostnad | Kr. | öre | |
| 9 | 10 | 11 | 12 | 13 | 14 | 15 | 16 | 17 | | 18 |

Kostnadsfördelningslängd.

| Hemmanstal | Registernummer | Littera å kartan | Socken<br>Hemman och jordägare | Sökande och medlikställda | Ägofigur | Markens uppskattade värde<br>Nuvarande värde<br>Kronor | Markens uppskattade värde<br>Blivande värde<br>Kronor |
|---|---|---|---|---|---|---|---|
| 1 | 2 | 3 | 4 | 5 | 6 | 7 | 8 |
| | | | Flädie s:n | Åker ard ka | | | |
| lght | ar 27 67 | | Flädie; Hilda Kristensson | | 2 | 480.- | 640.- |
| " | ar 22 3 | f | Dº ; Dens. | | 3 | 192.- | 240.- |
| " | ar 13 1 | J | Dº ; Dens. | 20 | 4 | 160.- | 200.- |
| " | ar 17 4 | Ob | Dº ; Dens. | | 5 | 170.- | 200.- |
| ~~ar~~ | 15 28 | | Dº ; Olof Persson; ar. And. G. Andersson | | 6 | 432.- | 480.- |
| avst. | 7 7 | | Dº ; Olof Persson; ar. And. G. Andersson | 1 | 7, 8 | 800.- | 1000.- |
| avst. | 6 34 | | Dº ; Olof Persson; ar. And. G. Andersson | 17 | 9 | 896.- | 1120.- |
| avst. | 27 84 | | Dº ; Olof Persson; ar. And. G. Andersson | | 10-12 | 2624.- | 3280.- |
| 3/16 | ar 21 1 | | Dº ; Olof Persson; ar. And. G. Andersson | | 13 | 1120.- | 1400.- |
| 1/3 | 12 3 | | Dº ; Lunds Domkyrka; ar. Bror Johansson, underar. And. G. Andersson | 12 | 14 | 96.- | 120.- |
| 1/3 | 12 2 | | Dº ; Lunds Domkyrka; ar. ~~Bror Johansson~~ Tage Hansson, underar. And. G. Andersson | 13 | 15 | 736.- | 920.- |
| 1/4 | 16 1 | | Dº ; Lunds Domkyrka; ar. Elna Andersson underar. And. G. Andersson | 8 | 16 | 252.- | 280.- |
| lght. | ar ~~1~~ | G | Dº ; Ab. Bjereds Villakontor; ar. And. G. Andersson | | 17, 18 | 1128.- | 1240.- |
| | | | Borgeby s:n | | | | |
| ~~2 1/4~~ 40/32 | 3 11 | | Borgeby; ~~Hadrup Henriksson.~~ Överföres | ~~15~~ | 19 | 330.- | 440.- |
| | | | | | | 9416.- | 11560.- |

| Förbättrings-värde | Beräknad andel i kostnaden för företagets avdelningar | | | | | Delaktighet i kostnaderna för | | | | |
|---|---|---|---|---|---|---|---|---|---|---|
| | | | | | | Arbetets utförande m. m. | | Syneförrättningen | | |
| Kronor | | | | | | Beräknad kostnad kronor | Procent av verkl. kostnad | Kr. | öre | |
| 9 | 10 | 11 | 12 | 13 | 14 | 15 | 16 | 17 | | 18 |
| 160.- | √ förmögen | | Ej sakt bidrag | | | 146.41 | √ 0.605 | | | |
| 48.- | √ | " | " | " | " | 44.04 | √ 0.182 | | Ej lån | |
| 40.- | √ | " | " | " | " | 36.54 | √ 0.151 | | | |
| 30.- | √ | " | " | " | " | 27.35 | √ 0.113 | | | |
| 48.- | √ | | Sakt bidrag | | | 44.04 | √ 0.182 | | | |
| 200.- | √ | | " | " | | 182.95 | √ 0.756 | | Lån | |
| 224.- | √ | | " | " | | 204.98 | √ 0.847 | | | |
| 656.- | √ | | " | " | | 600.40 | √ 2.481 | | | 20 (3) |
| 280.- | √ | | " | " | | 256.28 | √ 1.059 | | | |
| 24.- | √ | | Ej sakt bidrag | | | 22.02 | √ 0.091 | | Ej lån | |
| 184.- | √ | | " | | " | 168.43 | √ 0.696 | | Ej lån | |
| 28.- | √ | | " | | " | √ 25.65 | √ 0.106 | | Ej lån | |
| 112.- | √ | | " | | " | 102.61 | √ 0.424 | | Ej lån | |
| 110.- | √ | | Sakt bidrag | | | 100.67 | √ 0.416 | Ej lån | | |
| 2144.- | | | | | | 1962.37 | 8.109 | | | |

| Hemmanstal | Registernummer | Littera å kartan | Socken<br>Hemman och jordägare | Sökande och med dem likställda | Ägofigur | Markens uppskattade värde<br>Nuvarande värde<br>Kronor | Blivande värde<br>Kronor |
|---|---|---|---|---|---|---|---|
| 1 | 2 | 3 | 4 | 5 | 6 | 7 | 8 |
| | | | Överfört | | | 9416.- | 11560.- |
| 7441/40032 | $3^{12}$ | | Borgeby; Magnus Henriksson | 12 | 20-23 | 1496.- | 2340.- |
| | | | Fjelie s:u. | | | | |
| 1/4 | $8^{3}$ | | Fjelie; Oskar Jönsson, arr. Artur Andersson | | 24,25 | 2781.- | 3480.- |
| mossskifte | av $18^{2}$ | U | Dº; Dens. | 24 | 26 | 840.- | 1120.- |
| mossskifte | av $18^{2}$ | W | Dº; Dens. | | 27 | 403.- | 520.- |
| ~~mossskifte~~ | ~~av $18^{2}$~~ | ~~U~~ | $18^{24}$ Dº; Bror Andersson | 2 | 28,29 | 704.- | 920.- |
| 1 | $24^{1}$ | | Dº; Prästlönehem. till Fjelie pastorat, arr. ~~Nils Andersson~~ Lars Albin Larsson, underarr. ~~Michael Veronens sterbhus~~ Bror Andersson. | 70 | 30-34 | 1500.- | 2360.- |
| 1 | $1^{1}$ | | Laxmans Åkarp; Lunds Universitet, arr. ~~Emil~~ Knut Jeppsson, underarr. Elvir Nyhlén | 90 | 35,44 | 649.- | 1156.- |
| ~~1/2~~ | ~~$4^{2}$~~ $54^{1}$ | | Fjelie; ~~Laxmans Åkarp; Ellen Brahme, Maja-Lisa Pålsson och Britt Lund;~~ ~~arr.~~ Julius Hansson | | 36-38a 39-41 | 4258.- | 8352.- |
| ~~1/2~~ | ~~$4^{2}$~~ $54^{1}$ | | Fjelie; ~~Laxmans Åkarp, Ellen Brahme, Maja-Lisa Pålsson och Britt Lund.~~ Äg. Julius Hansson ~~arr. John Olsson~~ | | 38b | 528.- | 748.- |
| avs. mossskifte | $2^{3}$ | | Laxmans Åkarp; Elvir Nyhlén | 4 | 42,45 | 743.- | 1190.- |
| | av $3^{2}$ | | Dº Dº; Bernhard Radby; arr. Elvir Nyhlén | 55 | 43,46 | 789.- | 1530.- |
| 9223/30000 | av $3^{2}$ | | Dº Dº; Karl Kristensson | 50 | 48 | 783.- | 918.- |
| 3/8 | $20^{1}$ | | Fjelie; Prästlönehem. till Fjelie pastorat, arr. ~~Ant.~~ Agne Pålsson | 30 | 47 | 616.- | 1496.- |
| 3/8 | $1^{1}$ | | Fjelie; ~~Peter~~ Per Axel Andersson arr. John Olssons sth. | 87 | 49 | 221.- | 578.- |
| | | | Överföres | | | 25727.- | 38268.- |

| Förbättrings-värde | Beräknad andel i kostnaden för företagets avdelningar | | | | | Delaktighet i kostnaderna för | | | | |
|---|---|---|---|---|---|---|---|---|---|---|
| | | | | | | Arbetets utförande m. m. | | Syneförrättningen | | |
| Kronor | | | | | | Beräknad kostnad kronor | Procent av verkl. kostnad | Kr. | öre | |
| 9 | 10 | 11 | 12 | 13 | 14 | 15 | 16 | 17 | | 18 |
| 2144.- | | | | | | 1962.37 | 8.109 | | | |
| 844.- | V | | Sökt | bidrag | | 772.46 | V 3.192 | Ej lån | | |
| 699.- | V | | " | " | | 639.85 | 2.644 | Lån | | 40 (1) |
| 280.- | V | | " | " | | 256.28 | 1.059 | Ej lån | | |
| 117.- | V | | " | " | | 107.21 | 0.443 | | | |
| 216.- | V | | Bör söka | | | 197.71 | 0.817 | Ej lån | | |
| 860.- | V | | Ej sökt | bidrag | | 787.23 | 3.253 | 70 | ha | Lån 0 (5) |
| 507.- | V | | " | " | | 464.16 | 1.918 | 90 | ha | Lån 0 (5) |
| 4094.- | V | | Sökt | bidrag | | 3747.37 | 15.485 | | | Lån 40 (1) |
| 220.- | V | | " | " | | 201.34 | 0.832 | 140 | ha | Lån 40 (1) |
| 447.- | V | | " | " | | 409.22 | 1.691 | | | Lån 40 (1) |
| 741.- | V förmögen | | Ej sökt | bidrag | | 678.33 | 2.803 | 62 | Ej | lån |
| 135.- | V förmögen | | " | " | " | 123.66 | 0.511 | 48 | Ej | lån |
| 880.- | V | | " | " | " | 805.62 | 3.329 | | | Lån 0 (5) |
| 357.- | V förmögen | | " | " | " | 326.70 | 1.350 | 87 | | Lån |
| 12541.- | | | | | | 11479.51 | 47.436 | | | |

| Hemmanstal | Registernummer | Littera å kartan | Socken / Hemman och jordägare | Sökande och med dem likställda | Ägofigur | Markens uppskattade värde: Nuvarande värde Kronor | Markens uppskattade värde: Blivande värde Kronor |
|---|---|---|---|---|---|---|---|
| 1 | 2 | 3 | 4 | 5 | 6 | 7 | 8 |
| | | | Överfört | | | 25727.- | 38268.- |
| 3/8 | 15¹ | | Fjelie; ~~Ester~~ Per Axel Andersson; arr. John Olssons sth. | | 60 | 864.- | 1836.- |
| 1/4 | 3³ | | Do; ~~Ester~~ Per Axel Andersson; arr. ~~John Olsson~~ Elvir Nyhlén | | 73 | 312.- | 884.- |
| ~~moss-skifte~~ | ~~ar 11¹~~ | ~~a~~ | Do; John Olssons sth. | 2 | 50 | 342.- | 1292.- |
| ~~moss-skifte~~ | ~~ar 11¹~~ | ~~b~~ | Do; Dens. | | 59 | 224.- | 1088.- |
| ~~6/180~~ | 42¹ | | Do; ~~Nils Ericsson~~, ~~arr.~~ Erling Ericsson | 49 sök. | 51,74 | 632.- | 3400.- |
| ~~moss-skifte~~ | ~~ar 7⁴~~ | ~~ca~~ | Do; Julius Hausson | | 52 | 420.- | 1020.- |
| ~~moss-skifte~~ | ~~ar 7⁴~~ | ~~eb~~ | Do; Dens. | | 53,54 | 891.- | 1462.- |
| ~~moss-skifte~~ | ~~ar 9²⁻⁵~~ | ~~f~~ | Do; Dens. | | 55,56 | 1961.- | 2414.- |
| ~~moss-skifte~~ | ~~ar 2³~~ | ~~d~~ | Do; Dens. | | 71 | 752.- | 1598.- |
| 1/4 | 33¹ | | Do; Nils Olsson | 65 | 57,58 | 4526.- | 4964.- |
| avs. | 10¹³ | | Do; Ernst Kristensons stbh. | 2 sök. | 61 | 242.- | 374.- |
| avs. | 16⁷ | | Do; Dets. | sök. | 62 | 936.- | 1326.- |
| | 1¹ | | Karlsro; Dets. | sök. | 63,64 | 1011.- | 2218.- |
| | 1¹ | | Kristinedal; Oskar Perssons sth. | 3 | 65,66 | 968.- | 2640.- |
| 1/4 | 8² | | Fjelie; Kristina Hausson. arr. ~~Ingvar Henriksson~~ Sture Nilsson | 27 | 67,68 | 540.- | 612.- |
| ~~moss-skifte~~ | 52¹ ~~49~~ | ~~g~~ | Fjelie; Einar Andreasson | 0.5 | 69 | 1170.- | 1530.- |
| avs. | 7¹² | | Do; Karl Ezlandsson | 6.- | 70 | 1272.- | 1802.- |
| 1/4 | 3² | | Do; Jöns Akesson | 25 | 72 | 350.- | 850.- |
| | | | Summa | | | 43140.- | 69578.- |

Ändringar med grönt hava gjorts sedan vissa fastigheter 1949 och 1953 undergått lantmäteriförrättning.

Malmö den 19 april 1950 och den 14 oktober 1954.

[signature]



PETTERSONSKA BOKTR. EFTR. SKARA

| Förbättrings-värde | Beräknad andel i kostnaden för företagets avdelningar | | | | | Delaktighet i kostnaderna för | | | | |
|---|---|---|---|---|---|---|---|---|---|---|
| | | | | | | Arbetets utförande m. m. | | Syneförrättningen | | |
| Kronor | | | | | | Beräknad kostnad kronor | Procent av verkl. kostnad | Kr. | öre | |
| 9 | 10 | 11 | 12 | 13 | 14 | 15 | 16 | 17 | | 18 |
| 12541.- | | | | | | 11479.51 | 47.436 | | | |
| 972.- | V | | Ej skäl | | | 889.83 | V 3.677 | V | | Låw 0 (1) |
| 572.- | V | " | " | | | 523.69 | V 2.164 | V | | Låw 0 (1) |
| 950.- | V | | Skäl | | | 869.51 | V 3.593 | | | Låw 40 (1) |
| 864.- | V | | " | | | 790.86 | V 3.268 | | | Låw 40 (1) |
| 2768.- | V | | " | | | 2533.74 | V 10.470 | | | Låw 20 (3) |
| 601.- | V | | " | | | 549.10 | V 2.269 | | | |
| 571.- | V | | " | | | 522.72 | V 2.160 | 9 | 342 | Låw 40 (1) |
| 453.- | V | | " | | | 414.55 | V 1.713 | | | |
| 846.- | V | | " | | | 774.40 | V 3.200 | | | |
| 438.- | V | | Ej skäl | | | 401.99 | V 1.657 | | 65 | Låw 0 (1) |
| 132.- | V | | Skäl | | | 120.76 | V 0.499 | | | V |
| 390.- | V | | " | | | 356.95 | V 1.475 | | | Låw V |
| 1207.- | V | | " | | | 1104.73 | V 4.565 | | | 40 (1) |
| 1672.- | V | | " | | | 1530.41 | V 6.324 | | | Låw 40 (1) |
| 72.- | V | | Ej skäl | | | 65.82 | V 0.272 | | | Ej Låw |
| 360.- | V | | Skäl | | | 329.60 | V 1.362 | | | Låw V |
| 530.- | V | | " | | | 485.21 | V 2.005 | | | Låw 40 (1) |
| 501.- | V | | Ej skäl | | | 457.62 | V 1.891 | | | Låw 0 (1) |
| 26438.- | | | | | | 24201.- | 100.- | | | |

Fjelie den 12 februari 1948.

Å fjärdelens vägnar:

T.H. Nelin.

Å Statens lantbruksingenjör.

Allan Svensson

Kåre Larsson

| Hemmanstal | Registernummer | Littera å kartan | Socken<br>Hemman och jordägare | Sökande och med dem likställda | Ägofigur | Markens uppskattade värde | |
|---|---|---|---|---|---|---|---|
| | | | | | | Nuvarande värde | Blivande värde |
| | | | | | | Kronor | Kronor |
| 1 | 2 | 3 | 4 | 5 | 6 | 7 | 8 |
| | | | | | | | |

437141

PETTERSONSKA BOKTR.EFTR.
SKARA

Bil. H.

Tångamossen av år 1948.

## Dimensionsberäkningar.

Beräkningar enligt Hessles formel med efter R-värdet varierande värden på k.

Avrinning vid exceptionella flöden HHq 120 l/sek och km$^2$

" " normala flöden MHq 80 " "

" " medelvattenförning Mq 10 " "

| Dikessträcka | N km$^2$ | Q i m$^3$/sek.vid | | | 1000I | Sl. | Bb. | t i m vid | | |
|---|---|---|---|---|---|---|---|---|---|---|
| | | HHQ | MHQ | MQ | | | | HHQ | MHQ | MQ |
| 1. | 2. | 3. | 4. | 5. | 6. | 7. | 8. | 9. | 10. | 11. |
| 21+00-12+37 | 14.- | 1.68 | 1.12 | 0.14 | 0.5 | 1:1.25 | 1.- | 1.25 | 1.05 | 0.35 |
| 12+37-7+26 | 13.- | 1.56 | 1.04 | 0.13 | " | " | 1.- | 1.20 | 1.- | 0.35 |
| 7+26-4+42 | 4.5 | 0.54 | 0.36 | 0.05 | " | " | 0.50 | 0.90 | 0.75 | 0.30 |
| 4+42-4+00 | 3.5 | 0.42 | 0.28 | 0.04 | " | " | " | 0.80 | 0.70 | 0.25 |
| 4+00-3+50 | 3.5 | 0.42 | 0.28 | 0.04 | 4.- | " | 0.30 | 0.55 | 0.45 | 0.20 |
| 3+50-0+00 | 3.5 | 0.42 | 0.28 | 0.04 | 8.- | " | " | 0.50 | 0.40 | 0.15 |

Fjelie den 12 februari 1948.

Å tjänstens vägnar:

C.H.Wallér.

Statens lantbruksingenjör.

Insändes till Kungl. Lantbruksstyrelsen.

Litt. 11:68/48

# ARVODESRÄKNING

Förrättningsnummer 16/46

**upptagande ersättning till statsverket enligt lantbruksingenjörstaxan (Svensk Författningssamling nr 353 år 1945) för förrättning eller uppdrag, som utförts av tjänsteman vid lantbruksingenjörsorganisationen.**

Dikningsföretaget Tångamossen av år 1948 /Fjelie 19 m.fl./ i Fjelie,
(arbetets art, företagets namn etc. samt socken och län)
Flädie och Borgeby socknar, Malmöhus län.

DIARIE Nr 015402
K. LANTBRUKSSTYRELSEN
31 DEC. 1948

Åtgärden omfattar tiden 1943-1948.

| Arbetets art | Ersättning kronor | öre | kronor | öre |
|---|---|---|---|---|
| **I. Planläggning av torrläggningsföretag huvudsakligen för jordbruksändamål.** Se bilaga a. | | | | |
| 1. *Torrläggningsföretag med undantag för täckdikningsplaner.* | | | | |
| Planen upprättad i utan samband med syneförrättning enligt vattenlagen. | | | | |
| Jordareal som beröres av förrättningen ..... ha. | | | | |
| ..... *kr för* ..... *ha och* ..... *kr för varje ha däröver* ..... | | | | |
| ..... *% av* ..... *kr, utgörande beräknad total anläggningskostnad* ..... | | | | |
| *2 % av* ..... *kr, utg. beräkn. kostn. för pumpstation m. utrustn.* | | | 1018 | 95 |
| *Summa:* | | | | |
| *För syneförrättning utan gode män utföres 80 % av ovanstående summa* ..... | | | | |
| (Här införes bl. a. arvode för icke fullständigt förslag samt tilläggsarvode för alternativt förslag eller för planläggning som jämväl avser avledande av kloakvatten eller industriellt avloppsvatten) | | | | |
| 2. *Täckdikningsplaner.* | | | | |
| **II. Planläggning av företag huvudsakligen för avledande av kloakvatten eller industriellt avloppsvatten.** | | | | |
| 1. *Företag som hänför sig till viss jordareal och med huvudsakligt ändamål att avleda kloakvatten.* | | | | |
| Jordareal som beröres av förrättningen ..... ha. | | | | |
| ..... *kr för* ..... *ha och* ..... *kr för varje ha däröver* ..... | | | | |
| ..... *% av* ..... *kr, utgörande beräknad arbetskostnad* ..... | | | | |
| *2 % av* ..... *kr, utgörande beräknad materialkostnad* ..... | | | | |
| *4 % av* ..... *kr, utgörande beräknad kostnad för reningsanläggning* | | | | |
| *5 kr för var och en av* ..... *st fastigheter* ..... | | | | |
| 2. *Annat företag.* | | | | |
| ..... *dagarvoden à 60 kr* ..... | | | | |
| ..... *dagarvoden à 40 kr* ..... | | | | |
| ..... *dagarvoden à 20 kr* ..... | | | | |
| *Transport:* | | | 1018 | 95 |

K. Lantbruksstyrelsens formulär d. 30/8 1945. K 76 b.
8. 1945. 5 000.

STATENS REPRODUKTIONSANSTALT
350845

| Arbetets art | Ersättning kronor | öre | kronor | öre |
|---|---|---|---|---|
| *Transport:* | | | 1018 | 95 |
| **III. Övriga tjänsteuppdrag.** | | | | |
| 1. *Fullständig arbetsledning och kontroll av företag för torrläggning av mark.* | | | | |
| Företaget består helt till övervägande delen av öppna täckta avlopp. Beräknad arbetskostnad ... kr. | | | | |
| ... *kr jämte* ... *% av* ... *kr* | | | | |
| *1 % av* ... *kr, utgörande beräknad materialkostnad* | | | | |
| 2. *Andra uppdrag.* | | | | |
| ~~a) Icke fullständig arbetsledning och kontroll för torrläggning av mark;~~ | | | | |
| ~~b) Arbetsledning och kontroll av annat företag än under a) avses;~~ | | | | |
| ~~c) Rådgivning eller upplysning, som påkallat särskilt utredningsarbete;~~ | | | | |
| ~~d) Kopiering av kartor och ritningar;~~ | | | | |
| ~~e) Sammanträde;~~ | | | | |
| f) Arbetsritningar ; (Stryk det ej tillämpliga) | | | | |
| Åtgärden har ~~hr~~ till huvudsaklig uppgift att gagna jordbruket. | | | | |
| 1948 24-25/2 1 *dagarvoden à* 12.- *kr* | 12 | - | | |
| ... *dagarvoden à* ... *kr* | | | | |
| ... *dagarvoden à* ... *kr* | | | | |
| 1 extra avskrift av synehandl; 33 ark à 2.- kr. | 66 | - | 78 | - |
| *Summa kronor:* | | | 1096 | 95 |

*Anmärkningar:*

Ett exemplar av denna räkning har den 29/12 1948 ~~överlämnats till~~ enligt mottagningsbevis utkvitterats av

f. lantbrukaren Nils Eriksson, St. Södergatan 2, Lund,
(titel, namn och adress)

i egenskap av Styrelseledamot i företaget

Malmö den 30 december 1948

C. A. Wallér
*lantbruksingenjör*

*Lantbruksstyrelsens anteckningar:*

Skäl till ändring föreligger ej.

~~Av nedanstående skäl bör ersättningsbeloppet ändras till ... kr.~~

Wallér 295=82

Utbel. 2.49 Statsr 801=13

295=82 1096=95

Granskad den 23/2 49 av [signature]

Bilaga a.

Till arvodesräkning

för syneförrättning angående dikningsföretaget Tångamossen av år 1948 i Fjelie, Flädie och Borgeby socknar, Malmöhus län, upprättad enligt nedanstående §§ i lantbruksingenjörstaxan av den 27 juni 1930.

| År | Månad och dag. | Arbete. | | Antal | å kr. | Kronor | Kronor |
|---|---|---|---|---|---|---|---|
| 1 | 2 | 3 | | 4 | 5 | 6 | 7 |
| 1947 | | Kallelser och kungörelser, § 5 | st. | 54 | 0.50 | | 27.- |
| 1943 | | Ägomätning i skala 1:4000, §§ 6-10. | | | | | |
| | | a/ för mätningsområdets gränser enl. tariff I; | | | | | |
| | | åker, kroklinje | km. | 5.2 | 3.- | 15.60 | |
| | | b/ för mätningsområdets olika ägoslag m.m., enl. tariff II; | | | | | |
| | | åker, medelareal 27 ar | st. | 66 | 0.24 | 15.84 | |
| | | | ha | 17.92 | 0.78 | 13.98 | |
| | | äng och odlingsmark, medelareal 27 ar | st. | 7 | 0.18 | 1.26 | |
| | | | ha | 1.92 | 0.58 | 1.11 | |
| | | annan mark m.m., medelareal 5 ar | st. | 2 | 0.05 | 0.10 | |
| | | | ha | 0.09 | 0.78 | 0.07 | |
| 1943 | 6/8 | c/ tillägg för mätning utöver dikningssamfälligheten | dagar | 1.- | 12.- | 12.- | |
| | | d/ textning m.m., blad | st | 1.- | | 4.- | 63.96 |
| | | Avvägning. | | | | | |
| | | a/ avvägning, längdmätning m.m. § 46, mom. 4. | | | | | |
| 1943 | 2.2-4.6 | | | | | | |
| | 9/8 | | dagar | 4.- | 12.- | 48.- | |
| 1947 | 11/11 | | " | 1.50 | 12.- | 18.- | |
| 1943 | | b/ ytavvägning, § 11, mom. 1, tariff IV öppen mark, medeltal > 4 punkter per ha | ha | 19.95 | 0.50 | 9.97 | |
| | | | st | 500 | 0.03 | 15.- | |
| | | c/ begränsningskurva, § 11, mom.2, öppen mark | km. | 5.- | 2.- | 10.- | 100.97 |
| | | | Överföres | | | | 191.93 |

| 1 | 2 | 3 | | 4 | 5 | 6 | 7 |
|---|---|---|---|---|---|---|---|
| | | Överfört | | | | | 191.93 |
| 1947-48 | | Arealutrökning, § 13, tariff V, | | | | | |
| | | medelareal 27 ar | st. | 75 | 0.05 | 3.75 | |
| | | | ha | 19.93 | 0.10 | 1.99 | 5.74 |
| 1947-48 | | Ägobeskrivning, § 14, | | | | | |
| | | Ägofigurer | st. | 75 | 0.04 | | 3.- |
| | | Markvärdering. | | | | | |
| 1947 | 4/12 | a/ uppskattning och värdering, § 46, | | | | | |
| | | mom. 5. | dagar | 0.5 | 12.- | 6.- | |
| 1947-48 | | b/ gradtabell, § 16 mom. 1. | | | | | |
| | | första kilometern | | | | 4.- | |
| | | övriga kilometer | st. | 2 | 1.50 | 3.- | |
| | | c/ utrökning av värde per ytenhet, | | | | | |
| | | § 16, mom. 2. | | | | | |
| | | värdetal | st. | 146 | 0.06 | 8.76 | |
| | | d/ utrökning av förbättring, § 17, | | | | | |
| | | Ägofigurer | st. | 73 | 0.12 | 8.76 | 30.52 |
| 1943 | | Längdprofil, § 19, uppritning, enl. | | | | | |
| | | tariff VI. | | | | | |
| | | a/ endast markyta | km. | 0.5 | 3.- | 1.50 | |
| | | b/ befintligt avlopp | km. | 2.7 | 3.50 | 9.45 | 10.95 |
| 1943 | | Tvärsektioner §§ 21 och 22, uppritning | | | | | |
| | | a/ endast befintlig sektion | st. | 1 | 0.14 | 0.14 | |
| | | b/ såväl befintlig som ny sektion | st. | 54 | 0.25 | 13.50 | 13.64 |
| | | Broar, uppritning, § 46. | | | | | |
| 1943 | 15-17/9 | a/ landsvägsbro samt broar och trum- | | | | | |
| | | mor för enskilda vägar | dagar | 3 | 12.- | 36.- | |
| 1947 | 6-7/11 | b/ järnvägsbro | dagar | 2 | 12.- | 24.- | 60.- |
| 1943 | | Antal profil-sektions och brorit- | | | | | |
| | | ningar | st. | 3 | 3.- | | 9.- |
| 1943 | | Hydrografisk utredning, §§ 23 och 46 | | | | | |
| | | a/ grundbelopp | | | | 2.- | |
| | | b/ vattenområdets areal | $km^2$ | 15 | 0.02 | -.30 | |
| 1943 | 7/8 | c/ rekognoscering av vattenområdet | dagar | 1 | 12.- | 12.- | |
| 1943 | 22/9 | d/ karta över vattenområdet, utred- | | | | | |
| | | ningar och beräkningar | dagar | 1 | 12.- | 12.- | 26.30 |
| | | | Överföres | | | | 351.08 |

| 1 | 2 | 3 | 4 | 5 | 6 | 7 |
|---|---|---|---|---|---|---|
| | | Överfört | | | | 351.08 |
| 1947-48 | | Dimensionsberäkning, § 24. | | | | |
| | | a/ öppet avlopp med beräkningar km | 2.3 | 4.50 | 10.35 | |
| | | tillägg för våta sektionsareaan vid | | | | |
| | | h.v.y. nämligen 320 $m^2$ sektion på km | 1.6 | 1.60 | 2.56 | |
| | | 150 $m^2$ " " " | 0.3 | 0.75 | 0.23 | |
| | | 0.50 $m^2$ " " " | 0.4 | 0.25 | 0.10 | |
| | | b/ täckt ledning, inre diameter 37.5 cm | | | 10.- | 23.24 |
| 1948 | | Inritning av avlopp, § 26. | | | | |
| | | a/ grundbelopp | | | 1.- | |
| | | b/ tillägg för avloppets längd cm | 66 | 0.03 | 1.98 | 2.98 |
| 1948 | | Arbetsbeskrivning, § 27. | | | | |
| | | a/ 1:sta sidan | | | 3.- | |
| | | b/ övriga sidor st. | 8 | 2.- | 16.- | 19.- |
| 1948 | | Kostnadsberäkning, § 28. | | | | |
| | | a/ förändring av befintligt avlopp km | 2.7 | 4.- | 10.80 | |
| | | tillägg för våta sektionsareaan | | | 2.89 | |
| | | b/ 0.1 % av kostnadsförslagets slut- | | | | |
| | | summa | | | 24.20 | 37.89 |
| 1943 | | Införande av höjdsiffror på plankartan, | | | | |
| | | § 39 st. | 500 | 0.01 | | 5.- |
| 1948 | | Översiktskarta, § 41 | | | | 4.- |
| 1948 | | Ersättningsländer, § 42. | | | | |
| | | a/ grundbelopp st. | 2 | 1.50 | 3.- | |
| | | b/ antal ersättningar st. | 58 | 0.25 | 14.50 | 17.50 |
| 1948 | | Kostnadsfördelning, §§ 43 och 46. | | | | |
| | | a/ grundbelopp | | | 2.- | |
| | | b/ antal fastigheter st. | 46 | 0.30 | 13.80 | |
| | 21, 9 / 1 2 | c/ beräkningar dagar | 1.5 | 12.- | 18.- | 33.80 |
| 1948 | | Utlåtande, § 45 sid. | 23 | 3.- | | 69.- |
| 1947 11 | 7, 3-4 / 12 | Sammanträden och upprättande av proto- | | | | |
| | | koll m.m., § 46. | | | | |
| 1948 | 22.11-12 / 1 2 | dagar | 3.95 | 12.- | | 47.40 |
| | | Fastighetsutredning på förrättninge- | | | | |
| | | stället, § 46. | | | | |
| 1943 | 10-11 / 8 | dagar | 2 | 12.- | 24.- | |
| | | Överföres | | | 24.- | 610.89 |

| 1 | 2 | 3 | 4 | 5 | 6 | 7 |
|---|---|---|---|---|---|---|
| | | Överfört | | | 24.- | 610.89 |
| 1947 | 3-4/11 | dagar | 2 | 12.- | 24.- | 48.- |
| | | Fastighetsutredning på lantmäterikontor och domarekanslі. § 46 | | | | |
| 1943 | 24-25/8 | dagar | 2 | 12.- | 24.- | |
| 1947 | 31.1. 5/10 11 11 12/11 | dagar | 3.95 | 12.- | 47.40 | 71.40 |
| | | Förslag till brunnar, rörutlopp m.m. § 46. | | | | |
| 1948 | 10. 2/1 2 | dagar | 0.70 | 12.- | | 8.40 |
| | | Utredning för yttrande enl. V.L.10:52. | | | | |
| 1947 | 12-13/11 | dagar | 1.10 | 12.- | 13.20 | |
| 1948 | 26/1 | dagar | 1.35 | 12.- | 16.20 | 29.40 |
| | | Alternativt förslag. § 46 | | | | |
| 1947 | 8. 11/11 12 | dagar | 2.- | 12.- | 24.- | |
| 1948 | 9.20-21/1 1 | | | | | |
| | 25.26-27/1 1 | | | | | |
| | 29. 5/1 2 | dagar | 5.60 | 12.- | 67.20 | 91.20 |
| | | Summa kronor | | | | 859.29 |
| | | Lösen av kopior och avskrifter. | | | | |
| 1948 | | Kopia av plankartan, § 51. | | | | |
| | | a/ rubrik, textning m.m. | | | 7.- | |
| | | b/ ägofigurer, medelareal 27 ar | | | | |
| | | ägofigurer | st 75 | 0.07 | 5.25 | |
| | | areal | ha 19.93 | 0.14 | 2.79 | |
| | | c/ insättning av höjdlägestal | st 500 | 0.02 | 10.- | |
| | | d/ inritning av avlopp | | | | |
| | | grundbelopp | | | 1.75 | |
| | | tillägg för längd | cm 66 | 0.05 | 3.30 | 30.09 |
| 1948 | | Kopia av profil-sektions- och brerit-ningar m.m., §§ 46 och 54. | | | | |
| | | a/ enl. tariff VIII | | | | |
| | | endast markyta | km. 0.5 | 2.50 | 1.25 | |
| | | ändring av befintligt avlopp | km. 2.7 | 6.- | 16.20 | |
| | | b/ tvärsektioner | | | 13.64 | |
| | | Överföres | | | 31.09 | 30.09 |

| 1 | 2 | 3 | 4 | 5 | 6 | 7 |
|---|---|---|---|---|---|---|
| | | Överfört | | | 31.09 | 30.09 |
| | | o/ rubrik m.m. blad st. | 3 | 3.- | 9.- | |
| | | | | | 40.09 | |
| | | Nersättning för kopior på kalkerväv | | | 10.02 | 30.07 |
| 1948 | | Kopia av broritningar, brunnar och rörutlopp m.m., § 46 | | | | |
| | 18-19/2 | dagar | 2 | 12.- | | 24.- |
| 1948 | | Avskrift av synehandlingarna, § 55 st | 130 | 0.55 | | 71.50 |
| | | Översiktskarta i synehandlingarna, § 41 | | | | 4.- |
| | | Summa kronor | | | | 159.66 |
| | | Sammandrag. | | | | |
| | | Förrättningsarvode | | | | 859.29 |
| | | Lösen av kopior och avskrifter | | | | 159.66 |
| | | Summa kronor | | | | 1018.95 |

Med rött haspade belopp, tillsammans 295.82 kronor, avse ersättning för arbete, som utförts före den 1 juli 1945.

Malmö den 21 december 1948.

C.H.Wallér.

Statens lantbruksingenjör.

coll. 88. H