Blad 1.

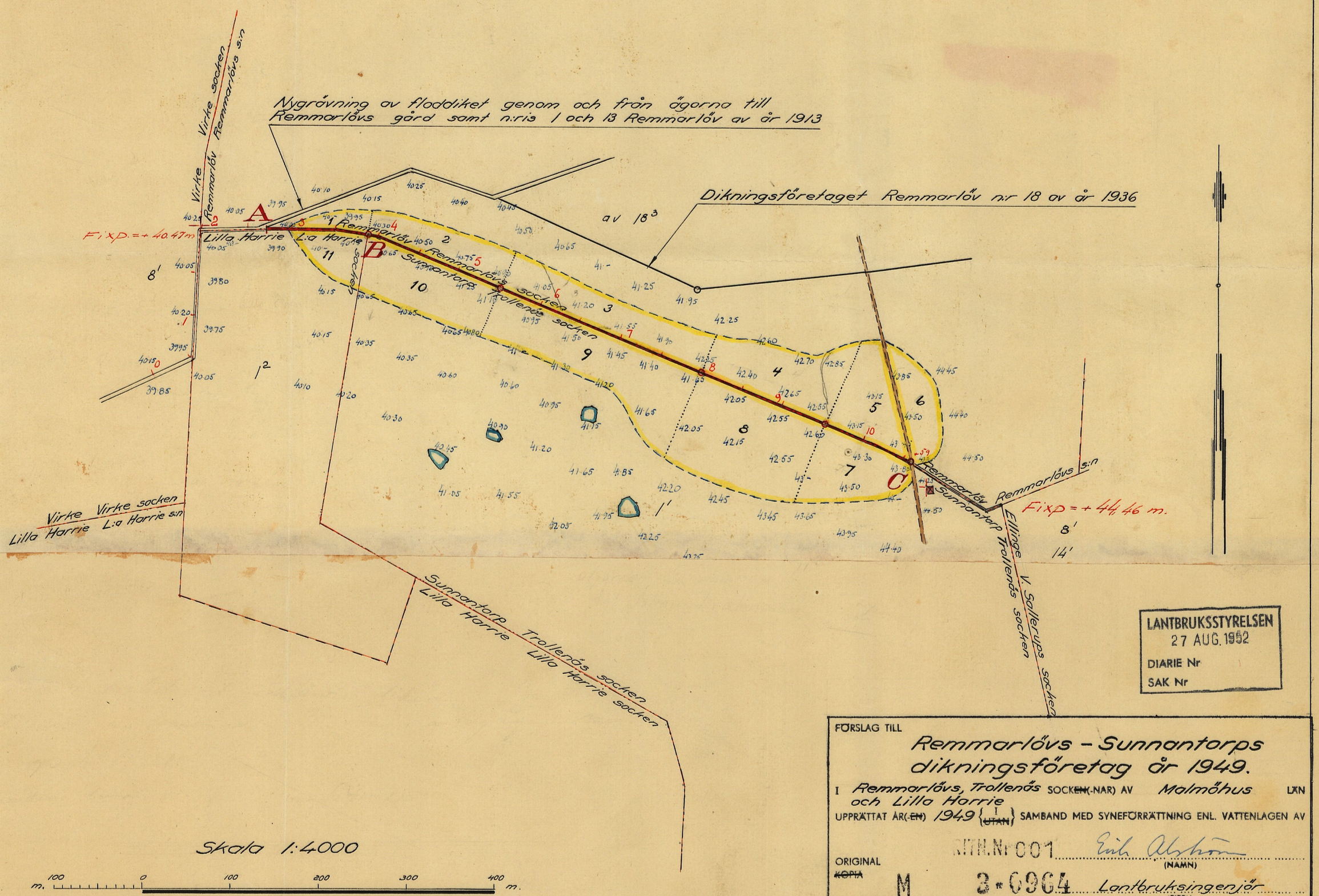

LANTBRUKSSTYRELSEN
27 AUG. 1952
DIARIE Nr
SAK Nr

FÖRSLAG TILL

Remmarlövs – Sunnantorps dikningsföretag år 1949.

I Remmarlövs, Trollenäs SOCKEN(-NAR) AV Malmöhus LÄN
och Lilla Harrie

UPPRÄTTAT ÅR(-EN) 1949 {I / UTAN} SAMBAND MED SYNEFÖRRÄTTNING ENL. VATTENLAGEN AV

RITN. Nr 001 Erik Abrahamsson (NAMN)

ORIGINAL
KOPIA

M 3-0964 Lantbruksingenjör (TITEL)

ANTAL RITN. ST. 3

KUNGL LANTBRUKS-STYRELSENS ARKIV Nr 2523-1

Blad 2.

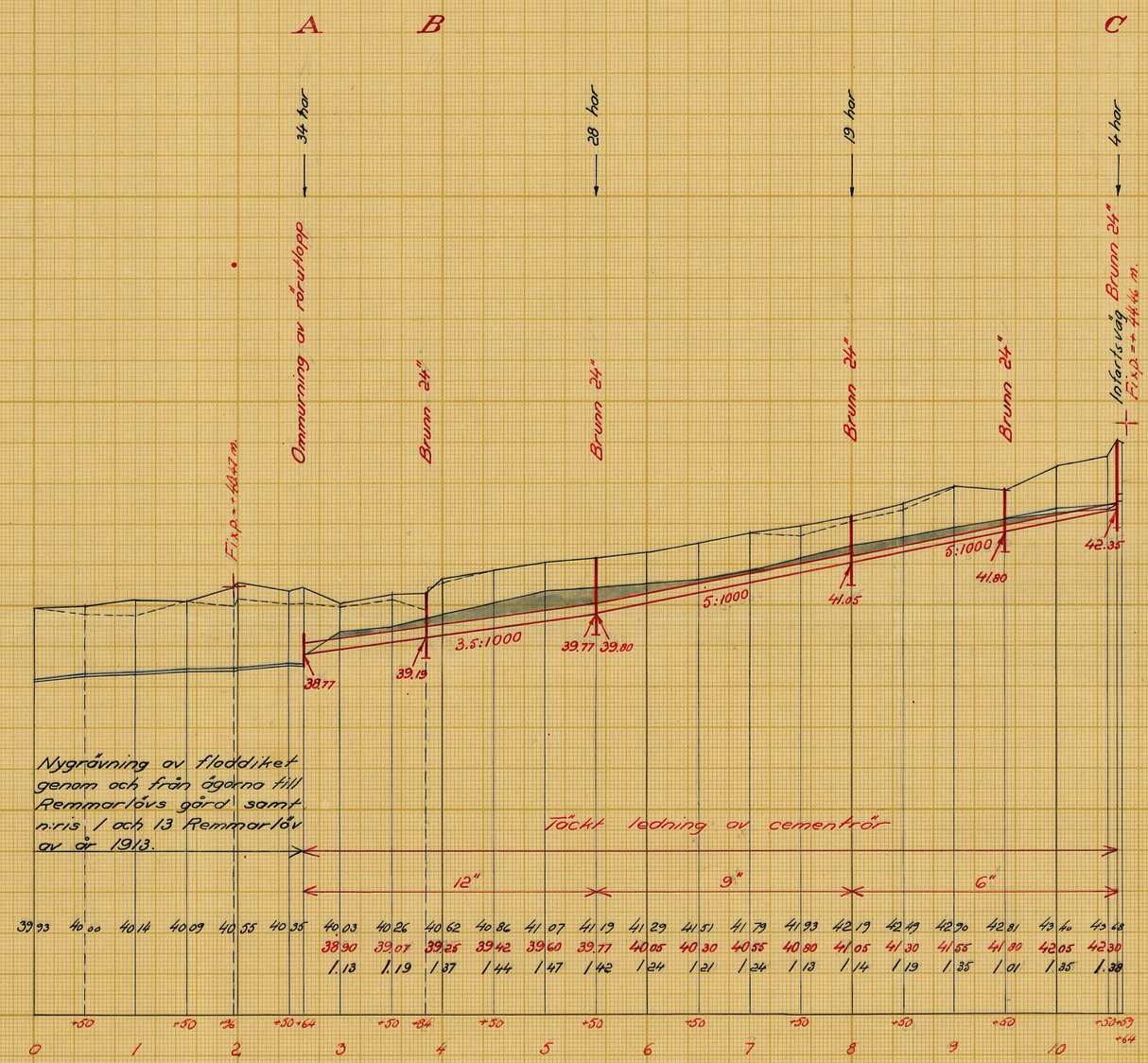

Längdskala 1:4000

m. 100 50 0 100 200 300 m.

Höjdskala 1:100

m. 1 0 1 2 3 4 5 6 7 8 9 m.

LANTBRUKSSTYRELSEN
27 AUG. 1952
DIARIE Nr
SAK Nr

Förslag till

Remmarlövs – Sunnantorps dikningsföretag år 1949

i Remmarlövs, Trollenäs och Lilla Harrie sock~~en~~ (nar) av Malmöhus län

upprättat år(~~-en~~) 1949 (~~utan~~) samband med syneförrättning enl. vattenlagen av

Original
~~Kopia~~

M 3 * 6964

ARN. Nr 002 Eric Olsson
(Namn)

Lantbruksingenjör.
(Titel)

Antal ritn. st. 3

KUNGL. LANTBRUKSSTYRELSENS ARKIV Nr 2523 - 2

Statens Reproduktionsanstalt 1947

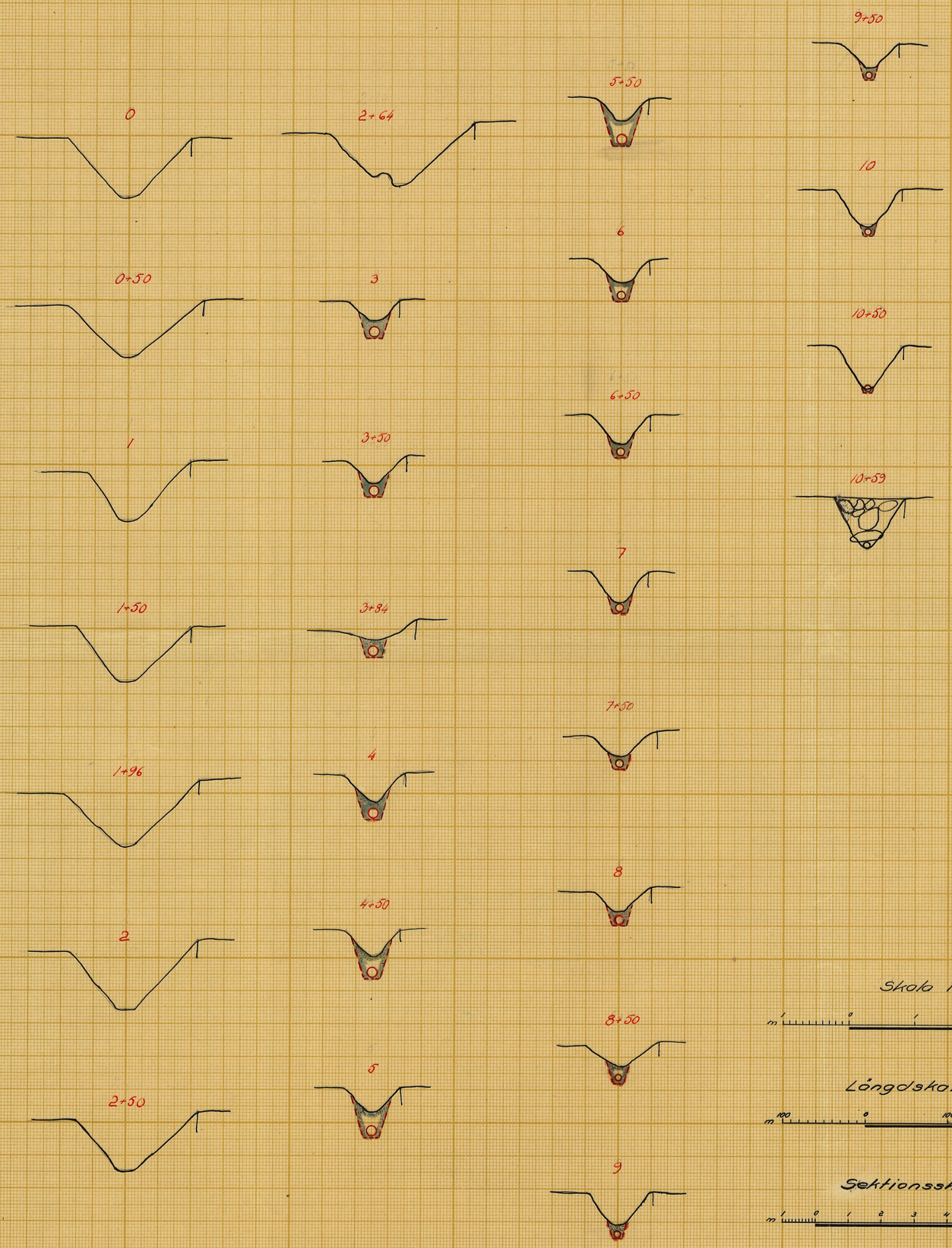

Förslag till ommurning av röruttopp vid 2+64.

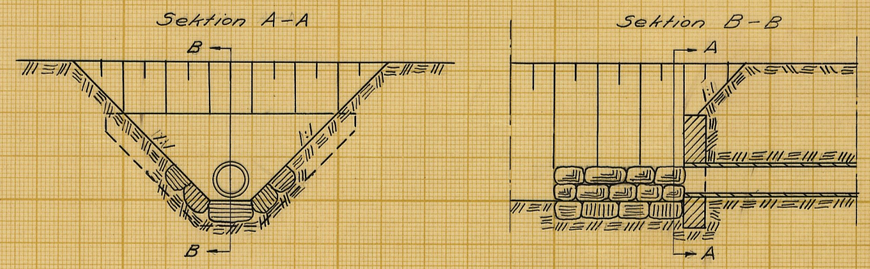

Förslag till 24" brunn

Skala 1:50

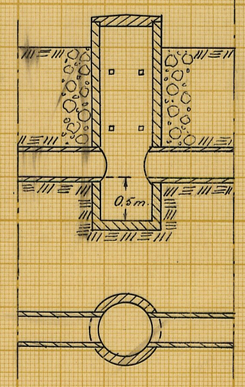

Skala 1:50

Längdskala 1:4000

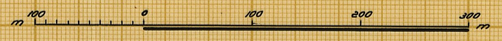

Sektionsskala 1:100

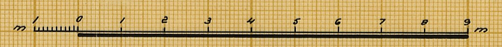

LANTBRUKSSTYRELSEN
27 AUG. 1952
DIARIE Nr
SAK Nr

Förslag till

Remmarlövs - Sunnantorps dikningsföretag år 1949.

i Remmarlövs, Tralle-nås och Lilla Harrie socken-(nar) av Malmöhus län

upprättat år(~~-en~~) 1949 {utan / i} samband med syneförrättning enl. vattenlagen av

ATN.Nr 003

Original
~~Kopia~~

M 3:0964

Erik Åström
(Namn)

Lantbruksingenjör
(Titel)

Antal ritn. st. 3

KUNGL. LANTBRUKS-STYRELSENS ARKIV Nr 2523-3

Statens Reprodukt.anstalt 1947

2523 - 2

M 3*0964

LANTBRUKSSTYRELSEN
27 AUG 1952
DIARIE Nr
SAK Nr

LANTBRUKSSTYRELSEN
7 FEB 1950
DIARIE Nr
SAK Nr

Handlingar

till

REMMARLÖVS - SUNNANTORPS DIKNINGSFÖRETAG ?

ÅR 1949

i Remmarlövs, Trollenäs och Lilla Harrie

socknar av Malmöhus län.

Upprättade vid laga syneförrättning år 1949 av

Erik Alström

Lantbruksingenjör.

BESLUT
av
LANTBRUKSNÄMNDEN
Malmö
14/8 1952

Handlingar

till

REMMARLÖVS - SUNNANTORPS DIKNINGSFÖRETAG ÅR 1949

i Remmarlövs, Trollenäs och Lilla Harrie socknar

av Malmöhus län.

Upprättade vid laga syneförrättning år 1949 av

Erik Alström

Lantbruksingenjör.

Innehållsförteckning:

Protokoll		sid.	1 - 4
Bilagor 1 - 7		"	5 - 14
Värderingslängd	Bil. A.	"	15 - 16
Kostnadsförslag.	Bil. B.	"	17 - 18
Arbetsbeskrivning	Bil. C.	"	19 - 22
Utlåtande	Bil. D.	"	23 - 30
Överenskommelse	Bil. Da.	"	31.

Till akten hör 3 ritningar.

Ö V E R S I K T S K A R T A

Skala 1 : 50000

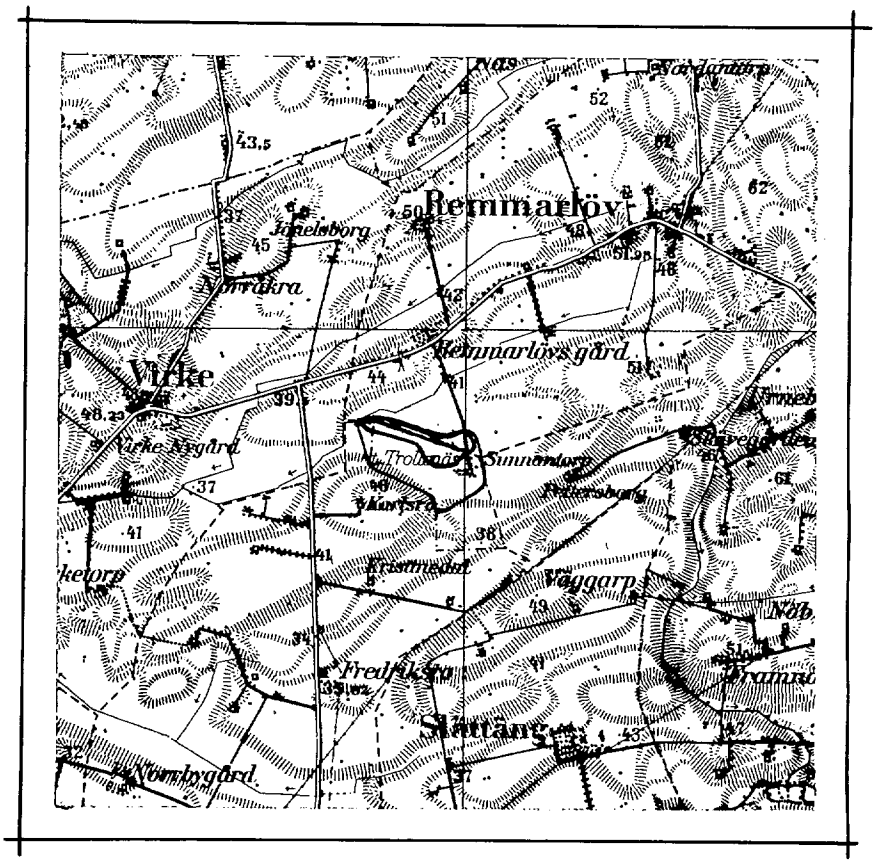

Protokoll, fört vid sammanträden för syne-förrättning enligt vattenlagen angående torläggning av mark till Remmarlöv m. 18 m. fl. fastigheter i Remmarlövs, Trollenäs och Lilla Harrie socknar av Malmöhus län.

År 1949 den 19 juli inställde sig undertecknad, förrättningsman, jämte skiftesgodemännen Bernhard Håkansson och Sven Aug. Svensson hos godsägare Olof Olsson, Remmarlövs gård, Eslöv, för att jämlikt av länsstyrelsen utfärdat förordnande (Bil 1) handlägga syneförrättning enligt vattenlagen för torläggning av mark till Remmarlöv m 18 m. fl. fastigheter i Remmarlövs, Trollenäs och Lilla Harrie socknar. Kungörelser angående förrättningens företagande denna dag hade av förrättningsmannen den 27 juni 1949 översänts till pastorsämbetena i Remmarlövs, Trollenäs, Virke och Lilla Harrie församlingar och hade dessa kungörelser enligt å desamma tecknade bevis (Bil. 2, 3, 4 o. 5) anslagits för Remmarlövs, Virke och Lilla Harrie församlingar söndagen den 3 juli 1949 och för Trollenäs församling den 10 juli 1949. Kungörelsen hade därjämte den 29 juni 1949 varit införd i Skånska Dagbladet. Till kände sakägare hade förrättningsmannen den 27 juni 1949 översänt underrättelser om förrättningen. Över utsända kungörelser, kallelser och underrättelser hade en särskild förteckning upprättats (Bil. 6).

Förutom synemännen hade följande tillstädeskommit:
Sökande till förrättningen:

Godsägare Olof Olsson, ägr. 157/160 mtl. av Rommarlöv 18 3;

Lantbr. Johan Kristensson, ägr. Simmantorp 1'
(lgf den 5/9 1934, § 508).
Övriga sakägare och ombud.
~~Lantbr. Henning Olsson, ägr. 1/12 mtl. Lilla Harria 1 3 (lgf. den 7/9 1925, § 57).~~

Disp. Nils Alfred Nilsson, arr. 1/4 mtl. Vinke 8', ägr. Kronan, genom Karl-Erik Nilsson mt. fullmakt Bil. 7.

Styrelsemännen för dikningsföretaget Nygrävning av floddiket genom och från ägorna till Rommarlövs gård samt w:nis 1 och 13 Rommarlöv av år 1913, godsägare Olof Olsson.

Styrelsemännen för dikningsföretaget Rommarlöv m 18 av år 1936, godsägare Olof Olsson.

§ 1.

Det för förrättningsmannen utfärdade förordnandet upplästes och bilades protokollet såsom Bil. 1.

§ 2.

Jäv mot synemännen hade ingen att anmäla. Synemännen ansåg sig ej heller stå i jävsförhållande till nu kände sakägare. Gode männen förklarade, att de avlagt föreskriven ed samt att de mottagit uppdrag att vara skiftesgodemän.

§ 3.

Laga hinder mot förrättningens handläggande eller det nu planerade företagets utförande hade ingen att anmäla.

§ 4.

Förrättningsmannen framlade plankarta over de marker, som torde bliva berörda av det planerade företaget, ävensom plankarta över de avlopp, vilkas upptagande påtänkats i samband med verkställda förundersökningar.

§ 5.

Sakägarna överenskommo, att fördela kostnaderna i enlighet med bilaga Da.

§ 6.

Till synsloman utsågs godsägare Olof Olsson.

§ 7.

Meddelades, att nytt sammanträde skulle hållas på förrättningsmannens kontor, Amiralsgatan 66, Malmö, den 14 sept. 1949 kl. 9.00, varefter sammanträdet upplöstes.

Remontöv den 19 juli 1949
Erik Olsson
lantmätarinspektör
Beckholmsaussen Sundsvallsvarvet

År 1949 den 14 september fortsattes syneförrättningen.

Förutom förrättningsmannen hade ingen infunnit sig.

§ 8

Förrättningsmannen framlade till sakägarnas granskning de till företaget hörande handlingarna och ritningarna.

§ 9.

Syngas synemännens utlåtande – se Bil. D – med tillkännagivande, att den med utlåtandet missnöjde ägde detsamma klandra genom besvär till Söderbygdens Vattendomstol.

§ 10.

Upplästes dagens protokoll samt förklarades förrättningen avslutad och upplöstes sammanträdet.

Skalmö den 14 september 1949.
Erik Olsson
lantmätarinspektör

Ek.D.nr 56/726-1945.

Rec.

RESOLUTION.

Översändes till e.o. lantbruksingenjören Erik Alström i Malmö - - - - - - - - - - - - - - - - som förordnas att, därest lega hinder ej möter, i behörig ordning företaga den i inneliggande ansökan omförmälda förrättning; skolande bevis om detta förordnandes emottagande skyndsamt hit insändas.

Malmö i landskansliet den 9 oktober 1945.

På länsstyrelsens vägnar:

T. Kinnman

E. Wessman

Erhållit den 11/10-45

6.

MALMÖHUS LÄNS
HUSHÅLLNINGSSÄLLSKAP

L/ME

56

Inkom den 26 år 1945
Länsstyrelsen i Malmöhus län
Landskansliet

Till
Länsstyrelsen i Malmöhus län.

Med anledning av härvid fogade ansökan jämte resolution får Torrläggningsnämnden i Malmöhus län härigenom föreslå

e.o. lantbruksingeniören Erik Alström, Malmö,

såsom lämplig förrättningsman för ifrågavarande företag avseende Remmarlöv nr 18, Remmarlövs socken, Malmöhus län, m.fl. egendomar.

Malmö den 21 september 1945.
Å TORRLÄGGNINGSNÄMNDENS I MALMÖHUS LÄN vägnar:

Hjalmar Nilsson.

Bengt Lanke.

Ek.d.nr 56/726 år 1945.

Ink. 4/9 45

7.

RESOLUTION.

Översändes till torrläggningsnämnden i Malmöhus län för vidare åtgärd enligt 4 § 2 mom. i Kungl. kungörelsen den 25 maj 1945 (nr 344) angående torrläggningsnämnder.

Malmö i landskansliet den 3 september 1945.

På tjänstens vägnar:

E. Wessman

Till

Länsstyrelsen i Malmöhus län,

Malmö.

Inkom nr 56/726 år 1945.
Länsstyrelsen i Malmöhus län
Lantbruksavdelningen
3 SEP 1945
Landshövding

Vördsamt anhålles om förordnande för behörig förrättningsman att handlägga syneförrättning enligt 10 kap. vattenlagen angående torrläggning av marker tillhörande lantbrukaren Olof Olsson, Remmarlöv nr 18, Remmarlövs socken, Malmöhus län. Av förrättningen torde även beröras marker tillhörande lantbrukaren Johan Kristensson, Sunnantorp nr 1 i Trollenäs socken, och Henning Olsson, L:a Harrie nr 1 i L:a Harrie socken.

Närmare upplysningar om förrättningen lämnas av lantbr. Olof Olsson, Remmarlövs gård, Eslöv.

Eslöv den 13/8 1945.

Johan Kristensson ..... Olof Olsson .....

Kungörelse.

Sammanträde för syneförrättning angående torrläggning av marker till Remmarlöv nr 18 m. fl. fastigheter i Remmarlöv, Trollenäs Virke och Lilla Harrie socknar av Malmöhus län kommer att hållas hos godsägare Olof Olsson, Remmarlövs gård, Eslöv, tisdagen den 19 juli 1949 kl. 14,00, då vederbörande sakägare hava att tillstädeskomma personligen eller genom lagligen befullmäktigade ombud. Av förrättningen kommer dels att beröras marker tillhörande Remmarlöv nr 18 i Remmarlövs socken, Sunnantorp i Trollenäs socken, Virke nr 8 i Virke socken och Lilla Harrie nr 1 i Lilla Harrie socken dels dikningsföretaget uppgrävning av floddiket genom och från ägorna till Remmarlövs gård samt n:ris 1 och 13 Remmarlöv av år 1913 och dikningsföretaget Remmarlöv nr 18 av år 1936.

Malmö den 27 juni 1949.

Erik Alström

Lantbruksingenjör.

Att förestående kungörelse anslagits för Trollenäs församling söndagen den 10/7 1949 betygar: Jerry Dittberg Kyrkoherde

---

Anhålles, att förestående kungörelse anslås snarast möjligt samt därefter med påtecknat bevis återställes till förrättningsmannen under adress Lundavägen 66, Malmö.

Bil. 3.

Kungörelse.

Sammanträde för syneförrättning angående torrläggning av marker till Remmarlöv nr 18 m. fl. fastigheter i Remmarlöv, Trollenäs Virke och Lilla Harrie socknar av Malmöhus län kommer att hållas hos godsägare Olof Olsson, Remmarlövs gård, Eslöv, tisdagen den 19 juli 1949 kl. 14,00, då vederbörande sakägare hava att tillstädeskomma personligen eller genom lagligen befullmäktigade ombud. Av förrättningen kommer dels att beröras marker tillhörande Remmarlöv nr 18 i Remmarlövs socken, Sunnantorp i Trollenäs socken, Virke nr 8 i Virke socken och Lilla Harrie nr 1 i Lilla Harrie socken dels dikningsföretaget uppgrävning av floddiket genom och från ägorna till Remmarlövs gård samt n:ris 1 och 13 Remmarlöv av år 1913 och dikningsföretaget Remmarlöv nr 18 av år 1936.

Malmö den 27 juni 1949.

Erik Alström

Lantbruksingenjör.

Lundavägen 66

Att förestående kungörelse anslagits för Remmarlövs församling söndagen den 3 juli 1949 betygar:

John Wangren
v. kommn.

Pastoratsämbetet i Västra Sallerup-Eslöv-Remmarlöv

Anhålles, att förestående kungörelse anslås snarast möjligt samt därefter med påtecknat bevis återställes till förrättningsmannen under adress Lundavägen 66, Malmö.

Kungörelse.

Sammanträde för syneförrättning angående torrläggning av marker till Remmarlöv nr 18 m. fl. fastigheter i Remmarlöv, Trollerås Virke och Lilla Harrie socknar av Malmöhus län kommer att hållas hos godsägare Olof Olsson, Remmarlövs gård, Eslöv, tisdagen den 19 juli 1949 kl. 14,00, då vederbörande sakägare hava att tillstädeskomma personligen eller genom lagligen befullmäktigade ombud. Av förrättningen kommer dels att beröras marker tillhörande Remmarlöv nr 18 i Remmarlövs socken, Sunnanstorp i Trollerås socken, Virke nr 8 i Virke socken och Lilla Harrie nr 1 i Lilla Harrie socken dels dikningsföretaget uppgrävning av floddiket genom och från ägorna till Remmarlövs gård samt n:ris 1 och 13 Remmarlöv av år 1913 och dikningsföretaget Remmarlöv nr 18 av år 1936.

Malmö den 27 juni 1949.

Erik Alström

Lantbruksingenjör.

Att förestående kungörelse anslagits för Virke församling söndagen den 3 juli betygar:

PASTORSAMBETET I VIRKE LUNDS STIFT

Olof Mörk
p. L.

Anhålles, att förestående kungörelse anslås snarast möjligt samt därefter med påtecknat bevis återställes till förrättningsmannen under adress Lundavägen 66, Malmö.

Kungörelse.

Sammanträde för syneförrättning angående torrläggning av marker till Remmarlöv nr 18 m. fl. fastigheter i Remmarlöv, Trollenäs, Virke och Lilla Harrie socknar av Malmöhus län kommer att hållas hos godsägare Olof Olsson, Remmarlövs gård, Eslöv, tisdagen den 19 juli 1949 kl. 14,00, då vederbörande sakägare hava att tillstädeskomma personligen eller genom lagligen befullmäktigade ombud. Av förrättningen kommer dels att beröras marker tillhörande Remmarlöv nr 18 i Remmarlövs socken, Sunnantorp i Trollenäs socken, Virke nr 8 i Virke socken och Lilla Harrie nr 1 i Lilla Harrie socken dels dikningsföretaget uppgrävning av floddiket genom och från ägorna till Remmarlövs gård samt n:ris 1 och 13 Remmarlöv av år 1913 och dikningsföretaget Remmarlöv nr 18 av år 1936.

Malmö den 27 juni 1949.

Erik Alström

Lantbruksingenjör.

Att förestående kungörelse anslagits för Lilla Harrie församling söndagen den 3 juli 1949 betygar:

L. Harrie pastorsämbete den 6 juli 1949.

L. Monemark

kyrkoherde

Anhålles, att förestående kungörelse anslås snarast möjligt samt därefter med påtecknat bevis återställes till förrättningsmannen under adress Landavägen 66, Malmö.

Förteckning

över kungörelser, kallelser och underrättelser, som avsänts vid syneförrättning angående torrläggning av marker tillhörande Remmarlöv nr 18 m. fl. hemman i Remmarlövs, Trollenäs, Virke och Lilla Harrie socknar av Malmöhus län.

Adressat	Adress	Datum för underrättelsens avsändande
Pastorsämbetet i Remmarlövs församling,	Eslöv	27/6 1949
" i Trollenäs "	Trollenäs	- " -
" i Virke "	Eslöv	- " -
" i Lilla Harrie "	L:a Harrie	- " -
Skiftesgodemannen Bernhard Håkansson,	Remmarlöv 13, Eslöv	- " -
" Agronom Göran Stengard,	Virketorp, "	- " -
Länsstyrelsen i Malmöhus län,	Malmö	6/7 1949
Godsägare Olof Olsson,	Remmarlövs gård, Eslöv	1/7 1949
Lantbrukare Johan Kristensson,	Sunnantorp, "	- " -
" Henning Olsson	Carlsro, L:a Harrie	- " -
Disponent Nils Alfred Nilsson,	Kristinebergs gård, Skarhult	- " -
Sysslomannen för dikningsföretaget Nygrävning av floddiket genom och från ägorna till Remmarlövs gård samt n:ris 1 och 13 Remmarlöv av år 1913,		
godsägare Olof Olsson,	Remmarlövs gård, Eslöv	- " -
Sysslomannen för dikningsföretaget Remmarlöv nr 18 av år 1936,		
godsägare Olof Olsson,	Remmarlövs gård, Eslöv,	- " -

13.

Malmö den 18 juli 1949.

Erik Alström

/Erik Alström/

Lantbruksingenjör.

Fullmakt

för inspektor Karl - Erik Nilsson, Virke Boställe, att föra min talan och rösträtt vid sammanträde för syneförättning angående torrläggning den 19 juli 1949 i Remmarlöv.

Kristineberg den 16 juli 1949.

K. Erik Nilsson

Bevittnas:

Anna Christensson

Bil. A.

VÄRDERINGSLÄNGD

Fastighet och ägare / Ägobeskrivning	Ägofigurnummer	Förbättrad mark: åker, tomt har	Förbättrad mark: åker, tomt ar	Förbättrad mark: annan mark har	Förbättrad mark: annan mark ar	Markvärde per hektar: nuvarande kronor	Markvärde per hektar: blivande kronor	Båtnad per hektar kronor	Båtnad per ägofigur kronor	Båtnad per ägofigur öre
1	2	3		4		5	6	7	8	
Remmarlövs socken.										
Remmarlöv av 18³ 157/160 mtl.										
Olof Olsson										
1. Alstringsbåtnad										
Åker, mylla på lera	1	0	15			2000	3000	1000	150	-
" - " -	2	0	63			1800	"	1200	756	-
" - " -	3	1	00			2000	"	1000	1000	-
" - " -	4	0	98			"	"	"	980	-
" - " -	5	0	67			"	"	900	603	
" - " -	6	0	50			2200	"	"	450	-
Summa		3	93						3939	-
Trollenäs socken.										
Sunnantorp 1¹ (utjord)										
Johan Kristensson										
åker, mylla på lera	7	0	77			2500	3000	500	385	-
" - " -	8	1	60			2100	"	900	1440	-
" - " -	9	1	61			2200	"	800	1288	-
" - " -	10	0	95			2500	"	500	475	-
Summa		4	93						3588	-

Kungl. Lantbruksstyrelsens formulär K 78 n.
12. 1945. 20000.

STATENS REPRODUKTIONSANSTALT
560945

Fastighet och ägare / Ägobeskrivning	Ägofigurnummer	Förbättrad mark: åker, tomt har	Förbättrad mark: åker, tomt ar	Förbättrad mark: annan mark har	Förbättrad mark: annan mark ar	Markvärde per hektar: nuvarande kronor	Markvärde per hektar: blivande kronor	Båtnad per hektar kronor	Båtnad per ägofigur kronor	Båtnad per ägofigur öre
1	2	3		4		5	6	7	8	
L:a Harrie socken.										
L:a Harrie 1^2 1/12 mtl.										
Henning Olsson										
Åker, mylla på lera	11	0	36			1500	3000	1500	540	-
Summa		0	36						540	-
Sammandrag.										
Remmarlöv av 18^3 $\frac{157}{160}$ mtl.										
Olof Olsson	1-6	3	93						3939	-
Sunnantorp 1^1 (utjord)										
Johan Kristensson	7-10	4	93						3588	-
L:a Harrie 1^2, 1/12 mtl.										
Henning Olsson	11	0	36						540	-
Summa		9	22						8067	-

Malmö den 14 sept. 1949.

Erik Alström

/Erik Alström/

Lantbruksingenjör.

Bil. B.

KOSTNADSFÖRSLAG

Läge	Längd m.	Arbete, jordart m. m.		Antal	à-pris	Kostnad kronor	Kostnad öre	Kostnad kronor	Kostnad öre	Summa kronor	Summa öre
		Dikessträckan A - B.									
2+64-3+84	120	Cementrör 12"	m	120	5:-	600	-				
		Schaktning, stämpling, rörläggning och åter-									
		fyllning	m	120	2.25	270	-	870	-		
Tills.	120 meter.										
Ommurning av rörutlopp vid 2+64					100:-	100	-				
Brunn med 24" inre diameter, kopplingar											
m. m. vid 3+84			st.	1	65:-	65	-	165	-		
För oförutsedda fall, arbetsledning m.m.											
tillägges c:a		20 %						215	-	1250	-
		Dikessträckan B - C.									
3+84-5+50	166	Cementrör 12"	m	166	5:-	830	-				
		Schaktning, stämpling, rörläggning och åter-									
		fyllning	m	166	3:-	498	-				
5+50-8	250	Cementrör 9"	m	250	3.40	850	-				
		Schaktning, stämpling, rörläggning och åter-									
		fyllning	m	250	2:-	500	-				
8-10+59	259	Cementrör 6"	m	259	1.90	492	10				
	675		Överföres			3170	10				

Läge	Längd m.	Arbete, jordart m. m.	Antal	å-pris	Kostnad kronor	Kostnad öre	Kostnad kronor	Kostnad öre	Summa kronor	Summa öre
	675	Överfört			3170	10				
		Schaktning, stämpling, rörläggning och återfyllning m	259	1,75	453	25	3623	35		
Tills.	675	meter.								
Brunnar		med 24" inre diameter, kopplingar m. m. vid 5+50, 8 och 9+50 st.	3	65:-	195	-				
Brunn		med 24" inre diameter, kopplingar samt anslutning till vägtrumman m. m. vid 10+59 st.	1	80:-	80	-	275	-		
För oförutsedda fall,		arbetsledning m. m. tillägges c:a 20 %					801	65	4700	-
		Sammandrag.								
	120	Dikessträckan A - B							1250	-
	675	" B - C							4700	-
Tills.	795	meter,					Summa		5950	-

Malmö den 14 sept. 1949.

Erik Alström

/Erik Alström/

Lantbruksingenjör.

Arbetsbeskrivning. **Bil. C.**

Läge	Längd	Djup	Botten-bredd	Dag-bredd	Sido-lutning	Botten-höjd och lutning		Anmärkningar
	Meter							
1	2	3	4	5	6	7	8	9
					Dikessträckan A - B.			
2+64	-	-				38.77		Ommurning av rörutlopp vid
3	36	1.13				3.5:1000		2+64.
+50	50	1.19						12" cementrör mellan 2+64 och
+84	34	-				39.19		3+84.
Tills.	120	meter.						Fixp; lodrät U-balk fastgjuten
								i betongplint i gränsen mellan
								Virke boställe och Remmarlöv
								18³ (Remmarlövsgården); c:a 1 m
								N dikeskanten vid sektion 1+96
								c:a 0.10 m över markhöjd; belä-
								gen på höjden +40.47 m.
					Dikessträckan B - C.			
3+84	-	-				39.19		12" cementrör mellan 3+84 och
4	16	1.37						5+50.
+50	50	1.44				3.5:1000		
5	50	1.47						
+50	50	1.42				39.77		9" cementrör mellan 5+50 och 8.
6	50	1.24						
+50	50	1.21				5:1000		
7	50	1.24						
	316							Överföres

Läge	Längd	Djup	Botten-bredd	Dag-bredd	Sido-lutning	Botten-höjd och lutning		Anmärkningar
	Meter							
1	2	3	4	5	6	7	8	9
	316							Överförd
7+50	50	1.13						
8	50	1.14				41.05		6" cementrör mellan 8 och
+50	50	1.19				5:1000		10+59.
9	50	1.35						Fixp; horisontal järndubb i
+50	50	1.01				41.80		Ö sidan av trappan till bo-
10	50	1.35						ningshuset som ligger c:a 20 m
						5:1000		
+50	50	1.38						SV om bron vid sektion 10+59,
+59	9	-				42.35		c:a 0,40 m SO om trappans NÖ
Tills.	675 meter.							hörn och c:a 0.15 m över mark-
								höjd; belägen på höjden +44,46
								m.

Vid dikningsföretagets utförande är i övrigt att iakttaga:

1/ Sten, som ligger hindrande i vägen för rörledning, skall upptagas.

2/ Inga rör få nedläggas, förrän de blivit godkända av vederbörande lantbruksingenjör eller av den, han i sitt ställe förordnar.

3/ Rörledning får ej täckas, förrän den blivit godkänd av vederbörande lantbruksingenjör eller av den, han i sitt ställe förordnar.

4/ Rörledning skall efter sådant godkännande omedelbart höljas till 0.6 m djup, räknat från ledningens överkant.

5/ Sådan höljning skall utföras genom påfyllning av ur rörgraven uppschaktade jordmassor och, om dessa massor ej äro tillräckliga, genom ner-

PETTERSONSKA BOKTR. EFTR. SKARA

392243

schaktning från sidorna.

6/ Samtliga ur rörgraven uppschaktade massor skola återfyllas.

7/ Fyllningen skall packas väl, särskilt under och på bägge sidor om rörsträngen samt stötas väl, så att framtida sättningar i möjligaste mån förhindras.

8/ Fyllningen får ej innehålla sten.

9/ Enskilda rörrännor, som utmynna intill en brunn, skola av entreprenören kostnadsfritt kopplas i brunnen, därest jordägaren eller arrendatorn tillhandahåller för sådan koppling erforderliga rör.

10/ Koppling av sådana rörrännor, som utmynna på längre avstånd från brunnarna, skola, därest jordägaren eller arrendatorn därom gör framställning, utföras av entreprenören men bekostas av jordägaren eller arrendatorn.

11/ Samtliga brunnar skola försänkas 0.5 m, räknat från utloppsrörets underkant samt förses med hållbart lock av armerad betong.

12/ Brunnar med 24" inre diameter skola helt utföras av betongrör.

13/ I brunnsväggarna skola upptagas hål i tillräckligt antal, så att dagvatten obehindrat kan inrinna i brunnarna. För koppling av blivande täckdiken skola dessutom i brunnarna på lämpliga höjder inkopplas minst 3 st. 4" tegelrör eller det större antal rör, som betingas av förhandenvarande förhållanden.

14/ Samtliga brunnar skola uppdragas till 0.30 m höjd över markytan.

15/ Samtliga brunnar skola grundläggas på fast underlag, förses med botten av betong samt omskolas med sten och grovt grus.

16/ Bottnen skall vara igjuten i den understa brunnsringen, innan denna nedsättes, därest detta ej medför särskilda svårigheter vid brunnens byggande. I sådant fall skall bottnen igjutas, sedan nedersta brunnsringen färdigställts eller ock skall bottnen sättas på underlag av 3" plank.

17/ Kopplingarna i brunnarna skola vara ordentligt utförda och de kopplade rören sammanfogade med brunnsväggen medelst cementbruk.

18/ Vattnet i avloppen får under den tid, då arbete pågår, uppdämmas och regleras i den omfattning, som erfordras för arbetets ändamålsenliga utförande, dock icke så att skada uppstår. Vattenståndet får sålunda ej uppdämmas till sådan höjd, att omgivande marker skadas och ej heller så, att vattenbrist uppkommer nedanför uppdämningen. Efter uppdämning skall vattenståndet nedsänkas med försiktighet, så att skada ej uppkommer.

19/ Vederbörande lantbruksingenjör äger meddela,de särskilda föreskrifter, som erfordras, därest det under arbetets utförande visar sig nödvändigt att förstärka grunden för vissa täckta dikessträckor med till dem hörande brunnar. Blivande entreprenör är skyldig att omedelbart underrätta vederbörande lantbruksingenjör för den händelse grundförstärkning erfordras.

Malmö den 14 september 1949.

Erik Alström

/Erik Alström/

Lantbruksingenjör.

Bil. D.

Utlåtande, avgivet vid syneförrättning angående torrläggning av marker till Remmarlövs m. fl. fastigheter i Remmarlövs, Trollenäs och Lilla Harrie socknar av Malmöhus län.

Mom. 1. Förordnande m. m.

Genom länsstyrelsens resolution den 9 oktober 1945 förordnades undertecknad, förrättningsman, att handlägga syneförrättning enligt vattenlagen angående torrläggning av marker till Remmarlövs,m. fl. fastigheter i Remmarlövs, Trollenäs och Lilla Harrie socknar av Malmöhus län. Laga hinder har ej anmälts mot förrättningens handläggande eller det avsedda dikningsföretagets utförande, ej heller har sådant hinder av förrättningsmannen kunnat utrönas. Det planerade torrläggningsföretaget avser "dikning", varför syneförrättningen handlagts enligt de bestämmelser i vattenlagen, som gälla för sådant företag. Dikningsföretaget berör marker tillhörande Remmarlöv av 18^3 i Remmarlövs socken, Sunnantorp 1^1 i Trollenäs socken och Lilla Harrie 1^2 i Lilla Harrie socken. Förrättningen är handlagd utan gode män.

Mom. 2. Dikningsföretagets läge, omfattning, planläggning m. m.

Dikningsföretaget, som tillhör Saxåns nederbördsområde nr 93, ligger omkring 6 km V om Eslövs stad samt 2 km SV om Remmarlövs kyrka. På hithörande översiktskarta har dikningsområdet utmärkts med gul färg.

De marker, om vilkas torrläggning det är fråga, avvattnas nu till ett öppet floddike, som från avvägningspunkten 10+59 avleder vattnet i västlig riktning. Det öppna diket har emellertid ej utförts med erforderliga dimensioner och djup, varför vissa av de marker, vilka för sin torrläggning äro beroende av detsamma, nu besväras av vatten. Förrättningsmannen har därför på sökandenas begäran upprättat förslag till utförande av nytt avlopp (dikessträckorna A - B och B - C) till det djup och med de dimensioner i övrigt, som erfordras för ändamålsenlig torrläggning av de nu vattenskadade markerna. Enligt förrättningsmannens förslag, vilket närmare framgår av förslagshandlingarna och ritningarna, skall för det gemensamma dikningsföretaget följande dikessträckor utföras: A - B och B - C.

För samtliga dikessträckor hava profilritningar upprättats. Ritningarna angiva de olika dikessträckornas djup och övriga dimensioner ävensom läget för de ommurningar och de brunnar, som skola utföras. För sistnämnda konstarbeten hava särskilda typritningar upprättats. De olika dikessträckornas lägen på marken markeras på hithörande plankarta av röda, heldragna linjer. Läget för brunnar har utmärkts med röda ringar.

Vid bestämmandet av de olika dikessträckornas dimensioner har förrättningamannen tagit hänsyn till såväl nederbördsområdets storlek och topografi samt avrinningen från detsamma som ock till förhandenvarande fallförhållanden. Nederbördsområdet har fastställts dels genom särskilda undersökningar på marken, dels med ledning av

Ekonomiska kartverkets kartor över trakten. Storleken av de områden, som avvattnas till de olika dikessträckorna, framgår av profilritningarna. Den vattenmängd, som skall kunna avbördas, har beräknats med ledning av nederbördsområdets omfattning och under antagande att avrinningen vid normala flöden uppgår till högst 1,3 liter per sekund och hektar.

Samtliga de marker, vilka enligt förrättningsmannens åsikt beredas båtnad i form av ökad alstringsförmåga, därest det nu planerade dikningsföretaget kommer till utförande, hava kartlagts och avfattats på hithörande plankarta. Hela området har dessutom nivåavvägts.

Mom. 3. Ersättningar.

För skada å växande gröda, som uppkommer vid utförandet av de nya dikessträckorna, skall ersättning utgivas. Kan överenskommelse därom ej träffas,mellan vederbörande jordägare eller arrendator och företagets syssloman, skall ersättningsbeloppets storlek bestämmas av vederbörande lantbruksingenjör eller den, han i sitt ställe förordnar.

Beträffande sådan genom dikningsföretagets utförande möjligen uppkommen skada, som ej av synemännen förutsetts. hänvisas till bestämmelserna i 7 kap. 57 § vattenlagen.

Mom. 4. Kostnader.

Förrättningsmannen har beräknat kostnaderna för de dikessträckor, som skola utföras för det gemensamma dikningsföretaget, till

5950:- kronor. Kostnadsförslag har bilagts förrättningshandlingarna (Bil. B).

Mom. 5. Båtnadsuppskattning och kostnadsfördelning.

Överenskommelse har träffats angående kostnadernas fördelning, se Bil. Da. Det första sammanträdet har handlagts med gode män. Synemännen vitsordade därvid lämpligheten av den överenskomna kostnadsfördelningen. Vidare har förrättningsmannen uppskattat den båtnad, som genom företagets utförande beredas de i dikningssamfälligheten ingående markerna. Vid uppskattning av båtnaden har förrättningsmannen följt föreskrifterna i 10 kap. 60 § vattenlagen och alltså värderat markerna dels efter företagets genomförande, dels i nuvarande vattenskadat skick. Vid värderingen har hänsyn tagits såväl till jordens godhet samt till de blivande och nuvarande torrläggningsförhållandena som ock till i orten gängse priser å fullt torrlagd jord av förhandenvarande beskaffenhet. Skillnaden mellan blivande och nuvarande värden motsvarar båtnaden för företaget. Resultaten av värderingen och båtnadsuppskattningen återfinnes i värderingslängden Bil. A, som även utgör hävdeförteckning för de i dikningssamfälligheten ingående markerna. Båtnad av annat slag än jordförbättring - höjning av alstringsförmågan - förekommer ej vid detta torrläggningsföretag.

Mom. 6. Dikningsföretagets utförande.

Då det av verkställda utredningar och beräkningar framgått, att det planerade dikningsföretaget är ekonomiskt lönande, finner förrättningsmannen skäligt tillstyrka, att det kommer till utförande.

Företaget skall alltså, därest sökandena vilja fullfölja detsamma, utföras i överensstämmelse med av förrättningsmannen upprättat förslag och med beaktande jämväl av de närmare bestämmelser, som framgå av detta utlåtande. Arbetet får påbörjas så snart denna syneförrättning tagit åt sig laga kraft. Företaget skall vara färdigt inom 10 år efter det syneförrättningen fastställts. Angående förlängd arbetstid hänvisas till bestämmelserna i 7 kap. 58 § vattenlagen.

Utöver vad som föreskrives i arbetsbeskrivningen (Bil. C) är vid företagets utförande följande att iakttaga.

1/ Arbetet skall utlämnas på entreprenad på de villkor, som äro för delägarna mest gynnsamma och betryggande.

2/ Arbetet skall anmälas till Riksförsäkringsanstaltens ombud i orten eller till annan lämplig försäkringsanstalt, innan detsamma påbörjas. Sådan anmälan erfordras dock ej för den händelse blivande entreprenör är att anse som sådan arbetsgivare, som själv äger ombesörja försäkring för av honom anställda arbetare.

3/ De olika dikessträckorna skola följa på marken utstakade och på plankartan närmare angivna sträckningar.

4/ Under arbetets utförande får vattnet uppdämmas, dock icke så att växande gröda eller annan egendom skadas.

5/ Samtliga cementrör skola vara av fullgod beskaffenhet, fria från gjutfel och frostskador samt fylla de fordringar på täthet, som finnas närmare angivna i Svenska Kommunal-Tekniska Föreningens normalbestämmelser för leverans och provning av betongrör. Rören

skola, innan brott uppstår, vid yttre tryck kunna tåla följande belastningar per cm av rörets längd: 12" 16 kg, 9"-6" 15 kg.

6/ På profilritningarna angivna höjdlägen för bottenlinjerna, vilka uträknats i förhållande till jämförelseplan och fixpunkter, skola gälla framför på förslagsritningarna och i arbetsbeskrivningen (Bil. C) angivna djupsiffror.

7/ Fixpunkter hava utsatts till ledning vid arbetets utförande och dikningsföretagets framtida underhåll. Deras lägen i plan och profil framgå närmare av förslagsritningarna och arbetsbeskrivningen (Bil. C).

8/ Fixpunkterna äro lagligen skyddade och få alltså ej övertäckas, borttagas eller på annat sätt förstöras. Vill jordägare borttaga fixpunkt, skall han därom göra anmälan till vederbörande lantbruksingenjör, som då låter avväga annan lämplig fixpunkt. Kostnaderna för lantbruksingenjörens i sådant hänseende företagna förrättning gäldas av dikningsföretaget.

Kommer företaget att understödjas med statsmedel, skola de särskilda bestämmelser, som eventuellt kunna bliva föreskrivna som villkor för statsunderstödets beviljande, vara bindande.

Mom. 7. Dikningsföretagets avsyning.

Sedan företaget blivit utfört, skall detsamma jämlikt bestämmelserna i 13 kap. 1 § vattenlagen avsynas av vederbörande lantbruksingenjör eller av den, han i sitt ställe förordnar. Företaget skall anses fullbordat, då avsyningsförrättaren överlämnat bevis om god-

kännande eller, för den händelse att företaget blivit understött med statsmedel, när vederbörande myndighet godkänt detsamma.

Mom. 8. Dikningsföretagets framtida underhåll.

Kostnaderna för företagets framtida underhåll skola fördelas på samma sätt som kostnaderna för företagets första utförande. Gör någon sig skyldig till skadegörelse på de olika dikessträckorna med till dem hörande anläggningar, och botar han ej efter tillsägelse omedelbart skadan, äger sysslomannen för företaget eller också den, som lider men av skadegörelsen, att vid vederbörande häradsrätt föra talan mot den försumlige. Enskilda dräneringsledningar få tillkopplas avloppet endast i de brunnar, som utförts. Spillvatten får tilleda's avloppet först sedan det blivit i erforderlig grad renat.

Mom. 9. Organisation m. m.

Företaget skall skötas av en syssloman.

Sysslomannen åligger:

att ombesörja företagets utförande samt kontrollera entreprenörens arbete - i den mån så finnes erforderligt med biträde av sakkunnig person,

att tillse att samtliga dikessträckor alltid hållas i fullgott skick samt ombesörja rensnings- och underhållsarbeten,

att i övrigt vidtaga alla de åtgärder, som kunna finnas nödiga för företagets ändamålsenliga utförande och underhåll samt därvid beakta och följa de bestämmelser, som angivas i 7 kap. 61 - 65 §§ vattenlagen.

Till dikningsföretaget hörande handlingar och ritningar skola förvaras av sysslomannen för dikningsföretaget och hos honom hållas tillgängliga för envar, som vill granska dem eller taga avskrifter och kopior.

Företaget skall benämnas Remmarlövs - Sunnantorps dikningsföretag år 1949. Mål, som beröra företaget och som ej äro att hänföra till vattenmål, skola handläggas inför Rönnebergs, Onsjö och Harjagers häradsrätt.

Mom. 10. Besvärshänvisning.

Den, som är missnöjd med åtgärd eller beslut under denna syneförrättning eller som vill föra talan mot förrättningsmannens utlåtande, äger att inom sextio dagar härefter till Söderbygdens vattendomstol ingiva sina besvär i tre exemplar. I besvären skola fullständigt upptagas klagandens alla påståenden och skälen därtill och vid besvären kunna därjämte fogas de ytterligare handlingar, som klaganden vill åberopa till stöd för ändringssökandet.

Mom. 11. Verkställighet.

Då denna syneförrättning ej skall underställas vattendomstols prövning, kommer detta utlåtande att gå i verkställighet i den ordning, som för laga kraft ägande dom är stadgad, för såvitt icke besvär anföres mot förrättningen inom den i mom. 11 här ovan angivna tiden.

Malmö den 14 september 1949.

Erik Alström

Erik Alström

Lantbruksingenjör.

Bil. Da.

Överenskommelse.

Undertecknade intressenter i Remmarlövs-Sunnanåsens delningsföretag år 1949 förbinda oss härmed att fördela kostnaderna på följande sätt:

157/160 mtl Remmarlöv nr 18[3]	50%	av kostnaderna
Sunnanåsen 1	43%	" "
1/12 mtl. Lilla Hinie 1[2]	7%	" "

Remmarlöv den 19 juli 1949

Olof Olsson

Vemming Ohlsson Johan Persson

Ägarna vitsordades av synemännen som den av den privata lantmätare:

Erik Olsson Bengt Håkansson Joachim Jönsson

Insändes till Kungl. Lantbruksstyrelsen.

Förrättn. n:r 96/46 *Litt.* 27:19/49.

LANTBRUKSSTYRELSEN
10 NOV. 1949
DIARIE Nr
SAK Nr 7205

ARVODESRÄKNING

upptagande ersättning till statsverket enligt lantbruksingenjörstaxan (Svensk Författningssamling nr 353 år 1945) för förrättning eller uppdrag, som utförts genom lantbruksingenjörsorganisationen.

Remmarlövs - Sunnantorps dikningsföretag år 1949
(företagets benämning etc. samt socken och län)
i Remmarlövs, Trollenäs och Lilla Harrie socknar av Malmöhus län

Datum utvisande början resp. slut av den tidsperiod åtgärden omfattar 1949

Arbetsåtgärd m. m.	Ersättning kronor	öre	kronor	öre
I. Planläggning av torrläggningsföretag huvudsakligen för jordbruksändamål.				
1. *Torrläggningsföretag med undantag för täckdikningsplaner.*				
Planen upprättad ~~utan~~ i samband med syneförrättning enligt vattenlagen.				
Jordareal som beröres av förrättningen 9,22 ha.				
15 *kr för* 1 *ha och* 9 *kr för varje ha däröver*	96	-		
2,4 % *av* 5950 *kr, utgörande beräknad total anläggningskostnad*	142	80		
2 % *av* ..... *kr, utg. beräkn. kostn. för pumpstation m. utrustn.*				
Summa:	238	80		
För syneförrättning utan gode män utföres 80 % av ovanstående summa	191	04		
(Här införes bl. a. arvode för icke fullständigt förslag samt tilläggsarvode för alternativt förslag eller för planläggning som jämväl avser avledande av kloakvatten eller industriellt avloppsvatten)			191	04
2. *Täckdikningsplaner.*				
II. Planläggning av företag huvudsakligen för avledande av kloakvatten eller industriellt avloppsvatten.				
1. *Företag som hänför sig till viss jordareal och med huvudsakligt ändamål att avleda kloakvatten.*				
Jordareal som beröres av förrättningen ..... ha.				
..... *kr för* ..... *ha och* ..... *kr för varje ha däröver*				
..... % *av* ..... *kr, utgörande beräknad arbetskostnad*				
2 % *av* ..... *kr, utgörande beräknad materialkostnad*				
4 % *av* ..... *kr, utgörande beräknad kostnad för reningsanläggning*				
5 *kr för var och en av* ..... *st astigheter*				
2. *Annat företag.*				
..... *dagarvoden à 60 kr*				
..... *dagarvoden à 40 kr*				
..... *dagarvoden à 20 kr*				
Transport:			191	04

K. Lantbruksstyrelsens formulär K 76 b.
3. 1947. 4 000.

STATENS REPRODUKTIONSANSTALT
52747

Arbetsåtgärd m. m.	Ersättning kronor	Ersättning öre	Ersättning kronor	Ersättning öre
Transport:			191	04
III. Övriga tjänsteuppdrag.				
1. *Fullständig arbetsledning och kontroll av företag för torrläggning av mark.*				
Företaget består helt / till övervägande delen av öppna / täckta avlopp. Beräknad arbetskostnad ..... kr.				
..... *kr jämte* ..... *% av* ..... *kr*				
1 % av ..... *kr, utgörande beräknad materialkostnad*				
2. *Andra uppdrag.*				
Åtgärden har / har icke till huvudsaklig uppgift att gagna jordbruket.				
..... *dagarvoden à* ..... *kr för lantbruksingenjör*				
..... *dagarvoden à* ..... *kr för* {*extraingenjör, ingenjörsaspirant, förste assistent, assistent eller tekniskt biträde*				
..... *dagarvoden à* ..... *kr för kansli-, kontors- eller skrivbiträde* ...				
Summa kronor:			191	04

Särskilda anteckningar: .....

Räkningen är utställd i 3 ex den 5 nov 1949

Ett exemplar av densamma har den 7/11 -49 ~~överlämnats personligen till~~ enligt mottagningsbevis kvitterats av

Jordbrukare Olof Ohlsson, Remmarlövs gård, Eslöv
(titel, namn och adress)

i egenskap av systerson

Bestyrkes: Erik Ohlsson
namnteckning.

Lantbruksstyrelsens anteckningar:

Ingen ändring — Av nedanstående skäl bör ersättningsbeloppet ändras till ..... kr.

Granskad den 25/2 1950 av