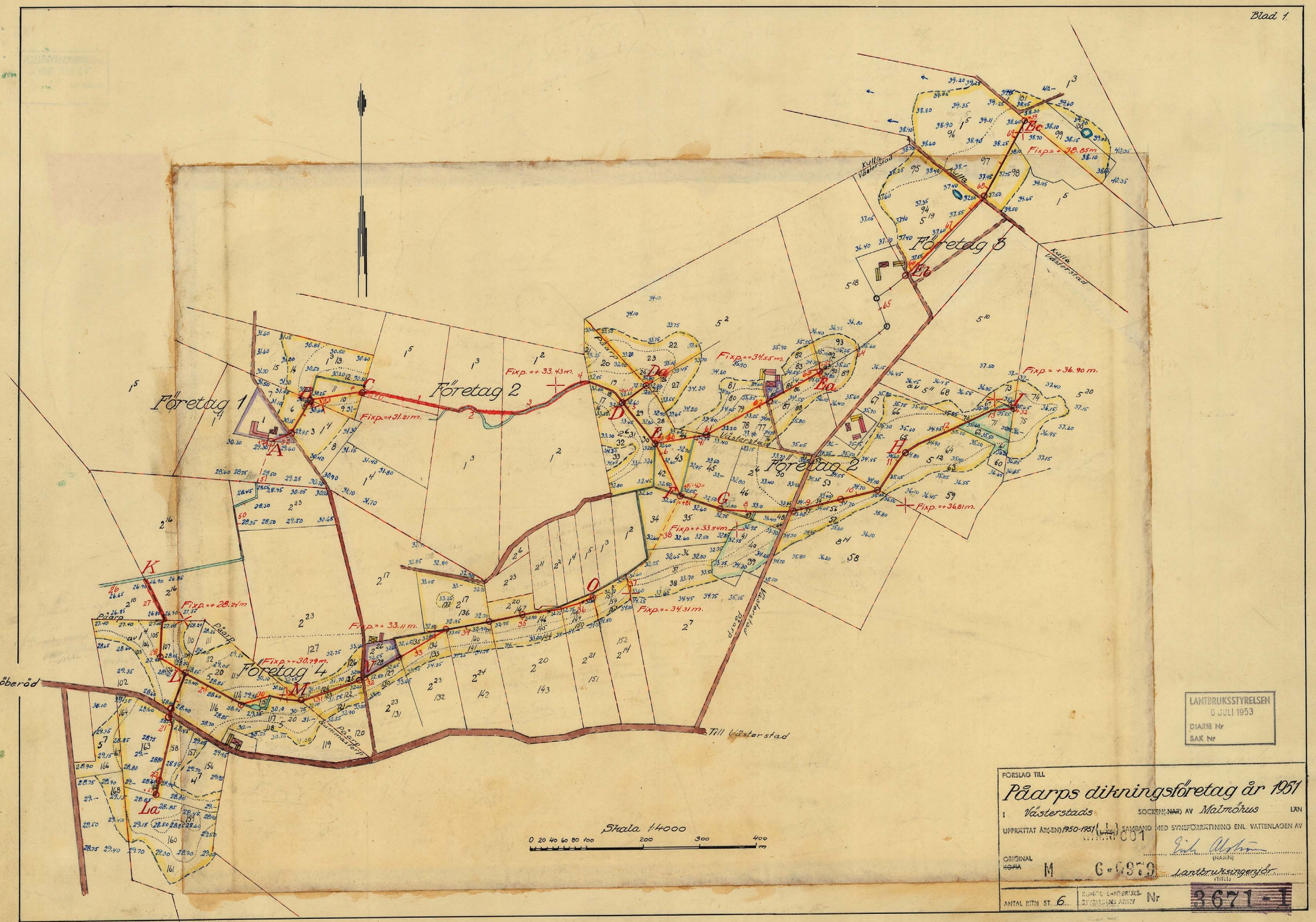

LANTBRUKSSTYRELSEN
6 JULI 1953
DIARIE Nr
SAK Nr

FORSLAG TILL

Påarps dikningsföretag år 1951

I Västerstads SOCKEN(~~NAR~~) AV Malmöhus LÄN

UPPRÄTTAT ÅR(-EN) 1950-1951 {I} SAMBAND MED SYNEFÖRRÄTTNING ENL. VATTENLAGEN AV

Erik Alström
(NAMN)

ORIGINAL ~~KOPIA~~ M 6-0979

Lantbruksingenjör
(TITEL)

ANTAL RITN ST. 6

KUNGL. LANTBRUKSSTYRELSENS ARKIV Nr 3671-1

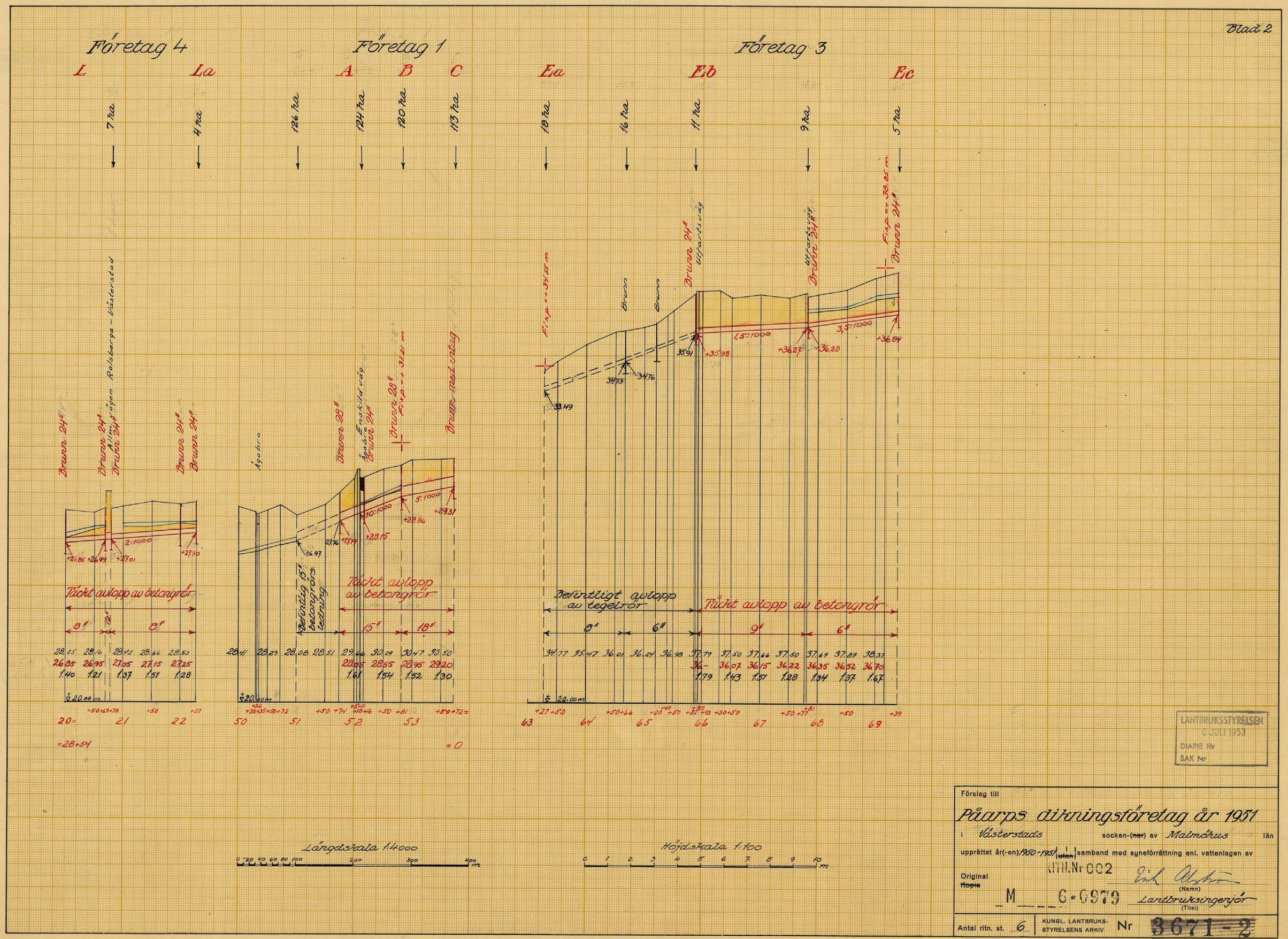
Blad 2
Företag 4
Företag 1
Företag 3
L
La
A
B
C
Ea
Eb
Ec
7 ha
4 ha
126 ha
124 ha
120 ha
113 ha
18 ha
16 ha
11 ha
9 ha
5 ha
Brunn 24"
Brunn 28"
Brunn med intag
Ägobro
Enskild väg
Utfartsväg
Fixp. = +34.55 m
Fixp. = +38.85 m
Täckt avlopp av betongrör
Befintligt avlopp av tegelrör
Befintlig 15" betongrörs ledning
Längdskala 1:4000
Höjdskala 1:100
LANTBRUKSSTYRELSEN
6 JULI 1953
DIARIE Nr
SAK Nr
Förslag till
Påarps dikningsföretag år 1951
i Västerstads socken-(~~nar~~) av Malmöhus län
upprättat år(-en) 1950-1951 (i ~~utan~~) samband med syneförrättning enl. vattenlagen av
Original
~~Kopia~~
RITN.Nr 002
M 6-6979
(Namn)
Lantbruksingenjör
(Titel)
Antal ritn. st. 6
KUNGL. LANTBRUKS-STYRELSENS ARKIV
Nr 3671-2
Statens Reproduktionsanstalt 1947

Blad 3

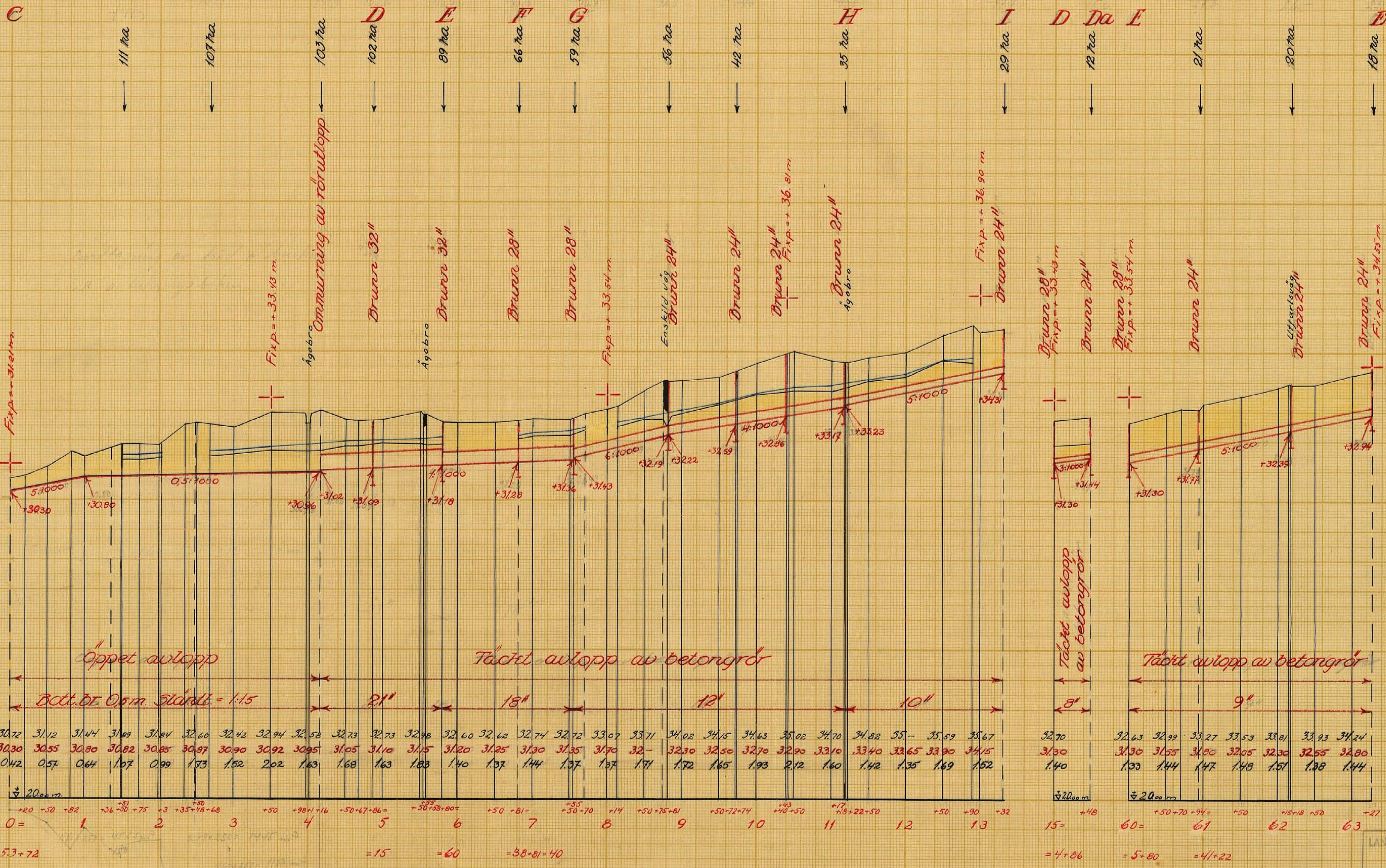

30.72	31.12	31.44	31.89	31.84	32.60	32.42	32.94	32.58	32.73	32.73	32.98	32.60	32.62	32.74	32.72	33.07	33.71	34.02	34.15	34.63	35.02	34.70	34.82	35.–	35.59	35.67	32.70	32.63	32.99	33.27	33.53	33.81	33.93	34.24
30.30	30.55	30.80	30.82	30.85	30.87	30.90	30.92	30.95	31.05	31.10	31.15	31.20	31.25	31.30	31.35	31.70	32.–	32.30	32.50	32.70	32.90	33.10	33.40	33.65	33.90	34.15	31.30	31.30	31.55	31.80	32.05	32.30	32.55	32.80
0.42	0.57	0.64	1.07	0.99	1.73	1.52	2.02	1.63	1.68	1.63	1.83	1.40	1.37	1.44	1.37	1.37	1.71	1.72	1.65	1.93	2.12	1.60	1.42	1.35	1.69	1.52	1.40	1.33	1.44	1.47	1.48	1.51	1.38	1.44

Längdskala 1:4000
0 20 40 60 80 100 200 300 400 m.

Höjdskala 1:100
0 1 2 3 4 5 6 7 8 9 10 m.

LANTBRUKSSTYRELSEN
6 JULI 1953
DIARIE Nr
SAK Nr

Förslag till
Påarps dikningsföretag år 1951
i Västerstads socken-(nar) av Malmöhus län
upprättat år(-en) 1950-1951 {i / utan} samband med syneförrättning enl. vattenlagen av
RITN.Nr 003
Original
~~Kopia~~
Erik Alström (Namn)
M 6-0979 Lantbruksingenjör (Titel)
Antal ritn. st. 6 | KUNGL. LANTBRUKSSTYRELSENS ARKIV | Nr 3671-3

Statens Reproduktionsanstalt 1947

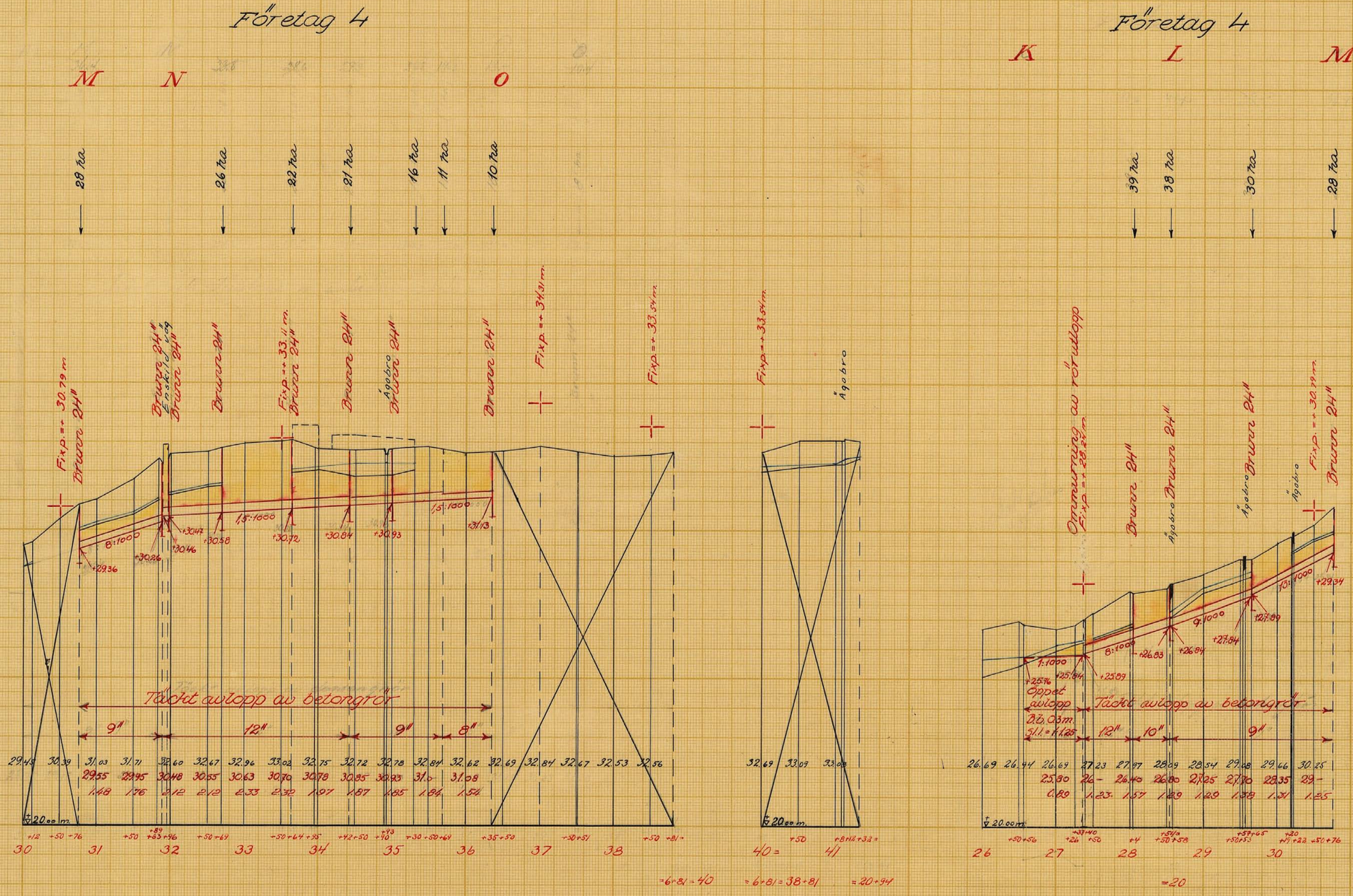

Längdskala 1:4000

0 20 40 60 80 100 200 300 400 m

Höjdskala 1:100

0 1 2 3 4 5 6 7 8 9 10 m

LANTBRUKSSTYRELSEN
6 JULI 1953
DIARIE Nr
SAK Nr

Förslag till

Påarps dikningsföretag år 1951

i Västerstads socken-(~~nar~~) av Malmöhus län

upprättat år(-en) 1950-1951 i (~~utan~~) samband med syneförrättning enl. vattenlagen av

RITN. Nr 004

Original
~~Kopia~~

(Namn)

M 6-0979

Lantbruksingenjör
(Titel)

Antal ritn. st. 6

KUNGL. LANTBRUKS-STYRELSENS ARKIV Nr 3671-4

Statens Reproduktionsanstalt 1947

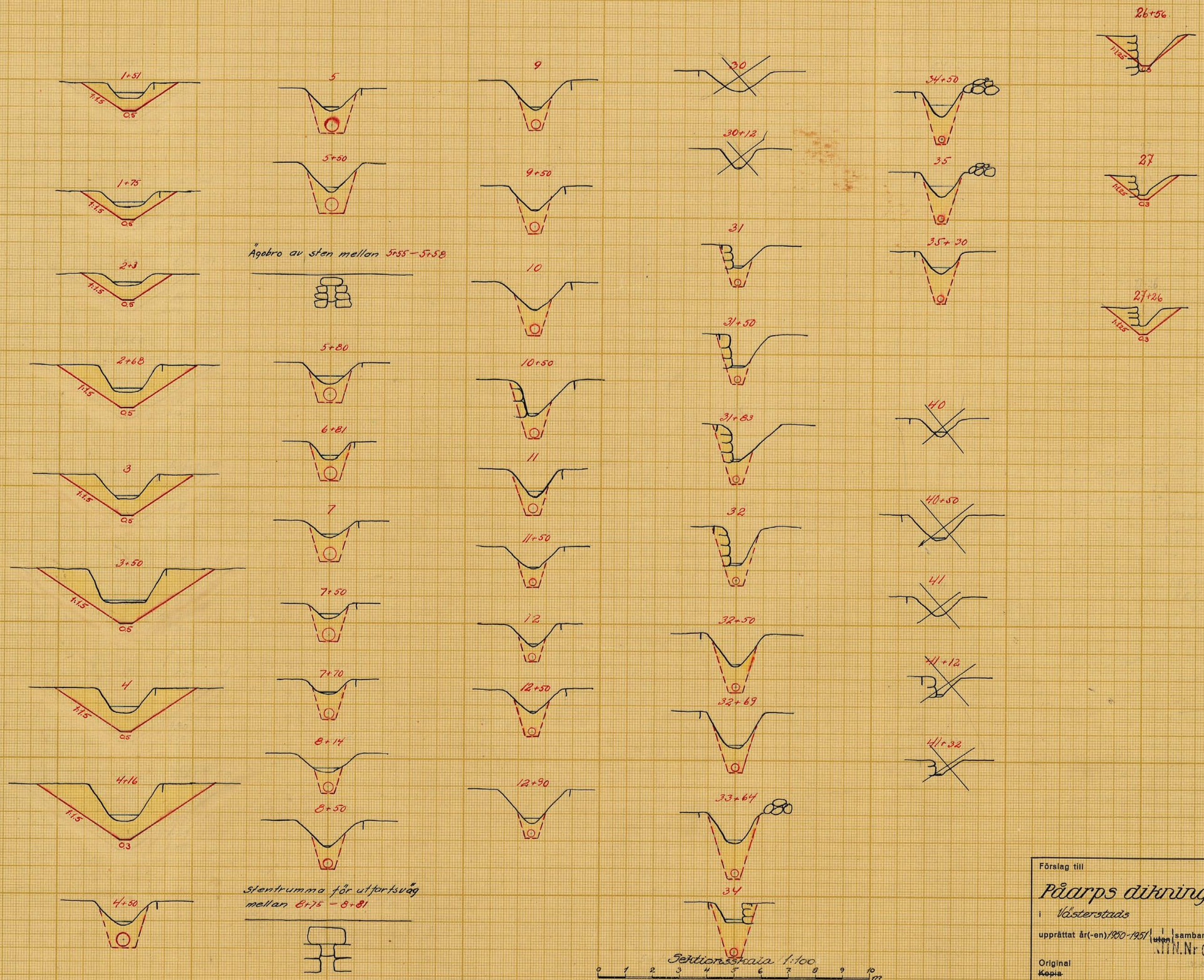

LANTBRUKSSTYRELSEN
6 JULI 1953
DIARIE Nr
SAK Nr

Förslag till

Påarps dikningsföretag år 1951

i Västerstads socken-(~~nar~~) av Malmöhus län

upprättat år(-en) 1950-1951 (~~utan~~) samband med syneförrättning enl. vattenlagen av

RTN.Nr 005

Original
~~Kopia~~

(Namn)

M 6*0979

Lantbruksingenjör
(Titel)

Antal ritn. st. 6

KUNGL. LANTBRUKS-STYRELSENS ARKIV Nr 3671-5

Statens Reproduktionsanstalt 1947

Blad 6.

Förslag till intag vid 53+72
Skala 1:50

Sektion B-B

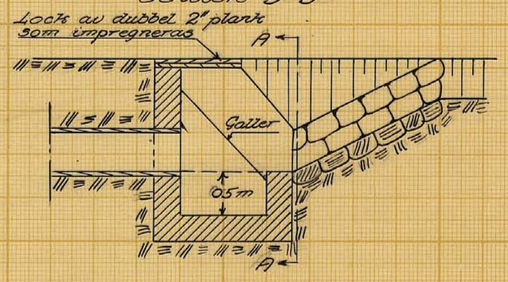

Sektion A-A

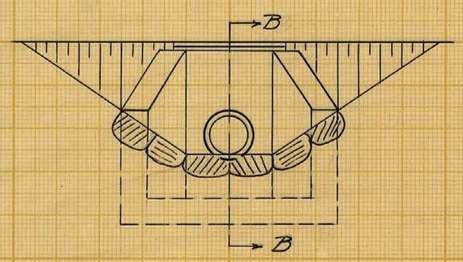

Förslag till ågobro vid 1-1+4
Skala 1:50

Sektion A-A

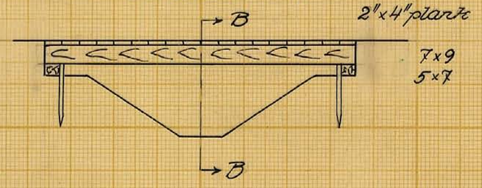

Sektion B-B

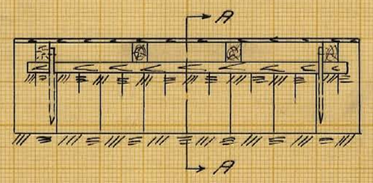

Förslag till 24" brunn
Skala 1:50

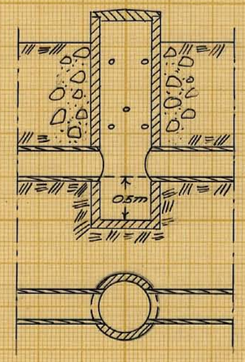

Förslag till 28" brunn
Skala 1:50

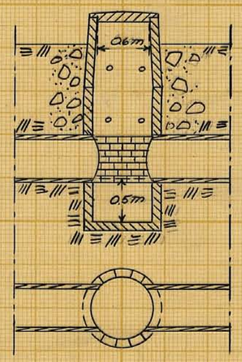

Förslag till 32" brunn
Skala 1:50

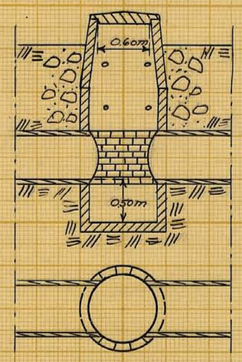

Förslag till ommurning av rörutlopp vid 4+16
Skala 1:50

Sektion A-A

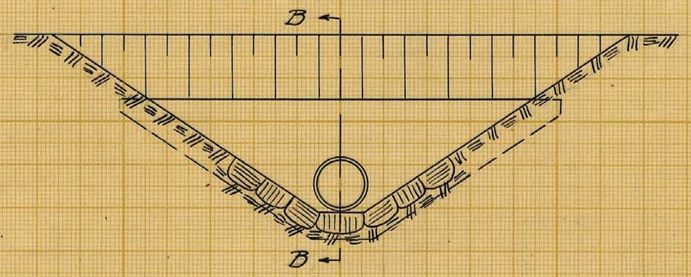

Sektion B-B

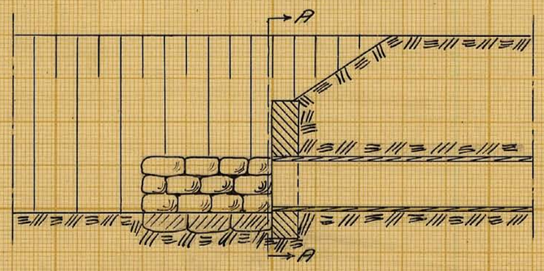

Skala 1:50

0 1 2 3 4 5 m

Förslag till ommurning av rörutlopp vid 27+37
Skala 1:50

Sektion A-A

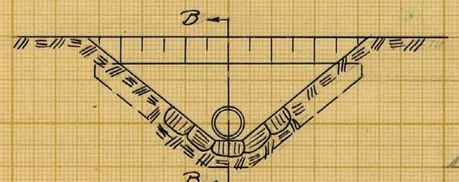

Sektion B-B

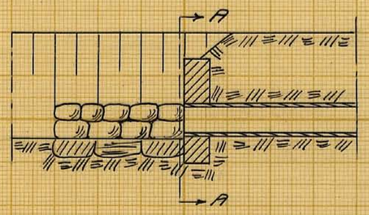

Blad 1.

LANTBRUKSSTYRELSEN
6 JULI 1953
DIARIE Nr
SAK Nr

Förslag till

Påarps dikningsföretag år 1951

i Västerstads socken-(~~ner~~) av Malmöhus län

upprättat år(-en) 1950-1951 (~~utan~~) samband med syneförrättning enl. vattenlagen av

Original
~~Kopia~~

JUN. Nr 006

Erik Åbergson
(Namn)

M 6-0979

Lantbruksingenjör
(Titel)

Antal ritn. st. 6

KUNGL. LANTBRUKS-STYRELSENS ARKIV Nr 3671-6

Statens Reproduktionsanstalt 1947

3671-6

M 6*0979

LANTBRUKSSTYRELSEN
13 DEC. 1951
DIARIE Nr

Kungl. Lantbruksstyrelsens
arkiv

Handlingar
till
PÅARPS DIKNINGSFÖRETAG ÅR 1951
i Västerstads socken
av Malmöhus län.
Upprättade vid laga syneförrättning
åren 1950-1951 av
Erik Alström
Lantbruksingenjör.

Statligt stöd beviljat av
LANTBRUKS-STYRELSEN den 18/6 19 53
LANTBRUKS-STYRELSEN den 2/11 19 53
Arbetets utförande godkänt
den / 19..... utan / med
ändring av arbetsplan.
Ändring har inte ansetts å berörda ritningar
(färgbeteckning)

Handlingar

till

PÅARPS DIKNINGSFÖRETAG ÅR 1951

i Västerstads socken

av Malmöhus län.

Upprättade vid laga syneförrättning

åren 1950-1951 av

Erik Alström

Lantbruksingenjör.

Innehållsförteckning:

Protokoll		Sid.	1 - 16
Bilagor 1 - 14		"	17 - 35
Värderingslängd	Bil. A	"	36 - 52
Kostnadsförslag	" B	"	53 - 65
Arbetsbeskrivning	" C	"	66 - 72
Utlåtande	" D	"	73 - 93
Kostnadsfördelningslängd	" Da	"	94 - 97

Till akten hör 6 ritningar.

Ö V E R S I K T S K A R T A

Skala 1:50000

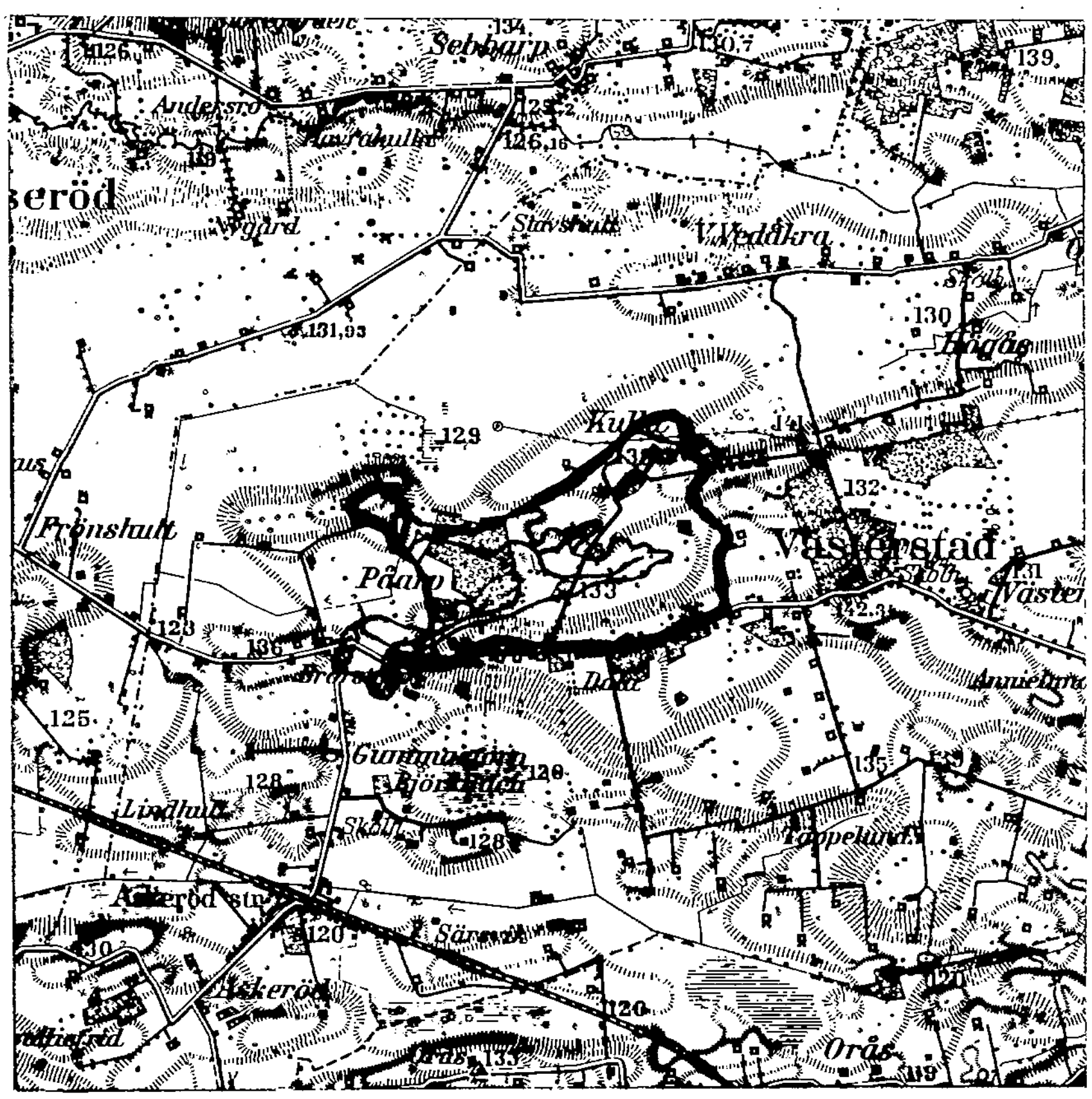

Protokoll för vid sammanträden för syne-förrättning enligt vattenlagen angående torläggning av mark till Pråsp nr 2 och Västerstad nr 5 och 8 m.fl. hemman i Västerstads socken av Malmöhus län.

År 1950 den 12 oktober inställde sig undertecknad förrättningsman, jämte skiftesgodemännen Otto Andersson och Olof Bengtsson, på Magnussons café i Dala per Åskeröd, för att jämlikt av länsstyrelsen utfärdat förordnande (Bil. 1) handläggna syneförrättning enligt vattenlagen för torläggning av mark till Pråsp nr 2 och Västerstad nr 5 och 8 i Västerstads socken. Kungörelse angående förrättningens företagande denna dag hade av förrättningsmannen den 13 september 1950 översänts till pastorsämbetet i Västerstads församling och hade denna kungörelse enligt å densamma tecknat bevis (Bil 2.) anslagits för vederbörande församling söndagen den 17 september 1950. Kungörelsen hade därjämte den 14 september 1950 varit införd i Skånska Dagbladet. Till kände sakägare hade förrättningsmannen den 26 september 1950 översänt underrättelser

om förrättningen. Över avsända kungörelser, kallelser och underrättelser hade en särskild förteckning upprättats (Bil. 3).

Förutom synemännen hade följande tillstädeskommit:

Sökandena till förrättningen:

Lantbrukare Henning Johansson. äg. 1/64 mtl. Påarp 2^{7} enl. lgf den 1/8 1945 nr 356

" John Carlsson. äg. 1/64 mtl. Påarp 2^{6}, 67/9216 mtl av Västerstad 5^{11}, 1/32 mtl Västerstad 5^{12} och 1/32 mtl Västerstad 8^{14} lgf den 17/5 1944 nr 204.

Övriga sakägare och ombud:

Lantbrukare Gottfrid Olsson. äg. 1/16 mtl Västerstad 5^{2} lgf. den 7/6 1939 nr 228.

" Erik Nilsson. äg. 13/256 mtl Västerstad 5^{20} lgf den 2/4 1947 nr 148.

Karl Nilssons sterbhus äg. 5/128 mtl. Västerstad 5^{18} och 3/128 mtl Västerstad 5^{10} lgf. den 9/2 1922 § 63 och den 8/2 1923 § 48 genom Nils Nilsson

Lantbrukare Per Olof Persson äg. 3/32 mtl Påarp 1^{2}

Lantbrukare Fritz Nilsson; äg 3/32 mtl.
Påarp 1^{3}

Isak Nilssons sterbhus; äg. 3/32 mtl
Påarp 1^{5} genom Ola Isaksson

Lantbrukare Ivar Larsson; äg 1/192 mtl.
Påarp 2^{14}

" Ragnar Nilsson; äg. 11/2048 mtl.
Påarp 2^{20} lgf. den 20/5 1942 nr 136

Lantbrukare Emil Johansson; äg. 3/64 mtl
Påarp 2^{23} lgf. den 19/12 1945 nr 627

Herr Johannes Bengtsson; äg. 1/128 mtl.
Påarp 2^{17} och lgh. Påarp 2^{26}
lgf. den 2/9 1927 § 41 och den 12/1
1928 § 22.

Lantbrukare Oscar Johansson; äg. 77/2400 mtl.
Grummastorp 5^{20} lgf. den 29/8 1918 § 28.

Lantbrukare Frity Nilsson ordförande i styrelsen för den sk. Påarpsvägen.

" Nils Nilsson, äg. Påarp 1/4

" Nils Gunnar Andersson

§ 1.

Det för förrättningsmannen utfärdade förordnandet upplästes och bilades protokollet såsom Bilaga 1.

§ 2.

Jäv emot synemännen hade ingen att anmäla. Synemännen visste sig ej heller stå i jävsförhållande till nu kände sakägare. Gode männen förklarade, att de avlagt föreskriven ed samt att de innehade uppdrag att vara skiftesgodemän.

§ 3.

Laga hinder emot förrättningens hand-

läggande eller det nu planerade företagets utförande hade ingen att anmäla.

§ 4.

Förrättningsmannen framlade plankarta över de marker, som torde bliva berörda av det planerade företaget ävensom profilritningar över de avlopp, vilkas upptagande påyrkats i samband med verkställda förundersökningar.

§ 5.

Ragnar Nilsson, Ivar Larsson, Gottfrid Olsson, Emil Johansson och Oskar Johansson undertecknade förening att ställa sig som sökande. Åtgärden vitsordades av synemännen, sedan den av dem prövats lämplig. Bil 4

§ 6.

Meddelades att synegång skulle företagas omedelbart efter sammanträdet

§ 7.

Upplästes och godkändes dagens protokoll, samt meddelades, att nytt samman-

hade skulle hållas på samma plats lisdagen den 5 dec. 1950 kl. 10.

Västerstad den 12 okt. 1950

Erik Alström

Samtliga sängningen.

Olof Bengtsson Otto Andersson

Å 1950 den 8 december inställde sig undertecknad, förrättningsman jämte skiftesgodemännen Otto Andersson och Olof ~~Andersson~~ Bengtsson för att åter handlägga syneförrättningen. Meddelande angående förrättningens företagande denna dag hade av förrättningsmannen den 1 december översänts till samtliga å förteckningen upptagna delägare.

På grund av yrkande av Oskar Johansson m.fl. har förrättningen utsträckts att omfatta jämväl deras marker. Härigenom har flera nya sakägare kommit att beröras. En särskild förteckning har upprättats över dessa Bil. 5. Underrättelse om tid och ställe för det nya sammanträdet har delgivits dessa nya sakägare i den för stämning stadgade ordningen Bil. 6 och 7.

Förutom synemännen hade följande tillstädeskommit:

Lantbrukare Henning Johansson
" John Carlsson
" Gottfrid Olsson
" Erik Nilsson
Karl Nilssons sterbhus genom Nils Nilsson
~~Lantbrukare Per Olof Persson~~
~~" Frity Nilsson~~
Isak Nilssons sterbhus genom Olov Isaksson
~~Fru Lydia Jönsson~~
Lantbrukare Ivar Larsson
" Ragnar Nilsson
~~Herr Vilhelm Vesterberg~~
Lantbrukare Emil Johansson
" Oscar Johansson
Herr Johannes Bengtsson
~~Lantbrukare Frity Nilsson~~
" Nils Nilsson
~~" Nils Gunnar Andersson~~
" Oscar Ohlsson; äg. Gunnmastorp. 4^7, 4^8 och 5^7, enl lgf. den 9/4 1941 nr 116

~~Herr Efrem Palkvist; äg. 135/5888 mtl Gunnmastorp 1^4 enl lgf. den 25/4 1945 nr 147.~~

~~Lantbrukare Ase Ohlsson, äg. 5/256 mtl Påarp 2^10, enl lgf. den 16/10 1946 nr 469.~~

Vägförvaltningen i Malmöhus län genom vägmästare Gottfrid Jönsson enl. Jullmakt Bil. 8

§ 8.

Förrättningsmannen redogjorde för av honom upprättat förslag till företagets utförande samt för de ungefärliga kostnaderna.

§ 9.

Oscar Ohlsson, Nils Em. Nilsson, Fritz Nilsson, Efon Ahlkvist och Nils Bertil Nilsson hade den 18 oktober 1950 undertecknat förening att ställa sig som sökande. Åtgärden vitsordades av synemännen sedan den av dem prövats lämplig. (Bil 9).

§ 10.

Ivar Larsson meddelade att fastigheterna vid landsvägen Västerstad 8 hade för avsikt att ordna avloppsledning, vilkas vatten behöver avledas till dikningsföretagen. Förrättningsmannen ansåg att denna fråga om inkoppling av avloppsledningen i företaget kunde ordnas efter det företaget färdigplanerats på så sätt att kloakledningsföretaget betalade merkostnaderna som uppstodo för dikningsföretaget. Överenskommelse måste dock ske före dikningsföretagets utförande.

§ 11.

Meddelades att nytt sammanträde skulle hållas tisdagen den 16 januari 1951 kl. 10.00. på samma plats.

Dala den 8 december 1950.

Erik Alström
Lantbruksingenjör

Olof Bengtsson

Otto Andersson

<u>År 1951 den 16 januari</u> inställde sig undertecknad, förrättningsman, jämte skiftesgodemännen Olof Bengtsson och Otto Andersson för att åter handlägga syneförrättningen. Underrättelse om tid och ställe för sammanträdet denna dag har delgivits de sakägare, som ej voro närvarande vid det förra sammanträdet, i den för stämning stadgade ordningen Bil. 10 och 11

<u>Förutom synemännen hade följande tillstädeskommit:</u>

Lantbrukare Henning Johansson
" John Carlsson
" Gottfrid Olsson
~~" Erik Nilsson~~
Karl Nilssons Sterbhus genom ✓
" Per Olof Persson
" Fritz Nilsson
~~Isak Nilssons Sterbhus genom~~
Fru Lydia Jönsson
Lantbrukare Ivar Larsson
" Ragnar Nilsson
~~Herr Vilhelm Vesterberg~~
Lantbrukare Emil Johansson
" Oscar Johansson
Herr Johannes Bengtsson

Lantbrukare Fritz Nilsson
" Nils Nilsson
~~" Nils Gunnar Andersson~~
" Oscar Ohlsson
Herr Efon Ahlkvist
~~Lantbrukare Ove Ohlsson~~
~~Vägförvaltningen i Malmöhus län genom~~

§ 12.

Förrättningsmannen redogjorde för av honom upprättat förslag till företagets utförande samt framlade till sakägarnas granskning de till företaget hörande handlingarna och ritningarna. Förslagshandlingarna bilades protokollet

Värderingslängden såsom Bil A, kostnadsförslaget såsom Bil B och arbetsbeskrivningen såsom Bil C.

§ 13.

Förrättningsmannen redogjorde för gällande bestämmelser rörande bidrag och lån av statsmedel till utförande av torrläggningsföretag.

§ 14.

Sakägarna överenskommo att ansöka om bidrag till sina kostnader för företagets utförande.

De uppdrogo åt lantbrukare John Carlsson

att, till Kungl. Lantbruksstyrelsen ingiva ansökan om statsbidrag och lån;

att, därest statsbidrag och lån beviljas, med Kungl. Lantbruksstyrelsen avsluta kontrakt om företagets utförande;

att uppbära och utkvittera det statsbidrag och lån, som kan komma att beviljas till företaget samt

att företräda delägarna i alla de övriga frågor, som avse bidrag och lån från statens avdikningsanslag.

§ 15.

Antecknades till protokollet, att kostnaderna för hantlangning uppgått till 25 f:- kronor, vilka förskotterats av lantbr. Henning Johansson med 18 f:- kronor och av Oscar Johansson med 70:- kronor. Annonskostnaden för syneförrättningssammanträdet hade förskotterats av lantbr. Henning Johansson

med 29.80 kronor. Kostnaderna för kallelse genom stämningsman hade för skotterats av förrättningsmannen med 15,60 kronor.
Gode männens räkningar betalades av lantbr. John Carlsson med 81:- kronor.

§ 16.

Antecknades till protokollet, att ritningar till dikningsföretaget nr 2 Påarp av år 1914, vilka lånats av samhand med gjorda förundersökningar, återlämnades till herr Johannes Bengtsson.

§ 17.

Antecknades att arealerna för de berörda fastigheterna uppgingo till

Nils Bertil Nilssons	24	ha
Fritz Nilssons	21	"
John Carlssons	17	"
Gottfried Olssons	13,5	"
Henning Johanssons	8	"
Carl Nilssons Sterbhus	25	"
Erik Nilssons	20	"
Nils Em. Nilssons	37	"

Efon Ahlkvists	2¼	ha
Oscar Ahlssons	25	"
Oskar Johanssons	4	"
Emil Johanssons	9	"
Johannes Bengtssons	2½	"
Vilhelm Testeberges	1.5	"
Ragnar Nilssons	6	"
Lydia Jönssons	1.5	"
Ivar Larssons	1.5	"

§ 18.

Togas synemännens utlåtande – se bilaga D med underbilaga Da – med tillkännagivande att den med utlåtandet misnöjde ägde detsamma klandra genom besvär till södra bygdens vattendomstol.

§ 19.

Förrättningsmannen meddelade att han jämlikt bestämmelserna i 10 kap. 52 § vattenlagen inhämtat yttrande från Vägförvaltningen i Malmöhus län Bil. 12–14

§ 20.

De närvarande förklarade sig beredda att välja styrelse och de utsågo härtill lantbrukare John Carlsson tillika ordförande och verkställande ledamot samt lantbrukarna Nils. Em. Nilsson, Fritz Nilsson, Oscar Ohlsson och Emil Johansson

Till styrelsesuppleanter valdes Nils Bertil Nilsson, Gottfrid Ohlsson och Ragnar Nilsson

§ 21.

Till revisorer valdes Henning Johansson och Johannes Bengtsson

Till revisorssuppleant utsågs Ivar Larsson

§ 22.

Protokollet för föregående sammanträde upplästes och godkändes

§ 23.

Uppdrogs åt styrelsen för företaget, att igångsätta företaget vid lämplig tidpunkt sedan det vunnit lagar kraft, att upplåna erforderliga penningmedel

§24.

Då intet vidare förekom upplästes och godkändes dagens protokoll samt förklarades förrättningen avslutad och upplöstes sammanträdet.

Dala den 16 januari 1951

Erik Alström

Landbruksingenjör

Otto Andersson

Olof Bengtsson

Bilaga 1.

17

Ek.D.nr 61/727 1945.

RESOLUTION.

Översändes till e.o. lantbruksingeniören Erik Alström, som förordnas att, därest lagahinder ej möter, i behörig ordning företaga den i inneliggande ansökan omförmälda förrättning; skolande bevis om detta förordnandes emottagande skyndsamt hit insändas.

Malmö i landskansliet den 2 november 1945.

På länsstyrelsens vägnar:

T. Kinnman

E. Kvistberg

MALMÖHUS LÄNS
HUSHÅLLNINGSSÄLLSKAP

61 18

727/45

Länsstyrelsen i Malmöhus län
Ink. 7. NOV. 1945
Landskanslist.

Till
Länsstyrelsen i Malmöhus län.

Med anledning av härvid fogade ansökan jämte resolution får Torrläggningsnämnden i Malmöhus län föreslå

e.o. lantbruksingeniören Erik Alström

såsom lämplig förrättningsman för ifrågavarande företag, avseende 1/64 mtl Påarp 2^{7} och Påarp 2^{6}, Västerstad 5^{11-12}, 8^{14} i Västerstads socken.

Malmö den 29 oktober 1945.

Å TORRLÄGGNINGSNÄMNDENS I MALMÖHUS LÄN vägnar:

Hjalmar Nilsson

Ek.D. nr 61/727 år 1945.

Resolution.

Översändes till torrläggningsnämnden i Malmöhus län för vidare åtgärd enligt 4 § 2 mom. i Kungl. kungörelsen den 25 maj 1945 (nr 344) angående torrläggningsnämnder.

Malmö i landskansliet den 25 september 1945.

På tjänstens vägnar:

E. Wessman

61

Ik. D. ____ nr 727 år 1945 20

Länsstyrelsen i Malmöhus län.

ok. 25. SEP. 1945

Landskrivelse

Till

Länsstyrelsen i Malmöhus län

Undertecknade ~~[illegible]~~ hålla härmed om förordnande för behörig förrättningsman att förrätta syn för upptagande av anlopp från och genom våra egendomar.

Påarp pr Askeröd den 24/9 1745

Henning Johansson
ägare till egendomen
1/64 mtl Påarp 2[7] i Västerstods
socken Til Askeröd 104

John Carlsson
ägare till: Påarp 2[6]
och Västerstod 5[11] och 5[12] och
8[14] alli: Västerstods s:n.
Til Askeröd 106.

Kont

Kungörelse.

Sammanträde för syneförrättning angående torrläggning av marker till Påarp nr 2 och Västerstad nr 5 och 8 i Västerstads socken av Malmöhus län kommer att hållas på Magnussons Café Dala, Askeröd torsdagen den 12 oktober 1950 kl. 10.00 då vederbörande sakägare hava att tillstädeskomma personligen eller genom laglig-gen befullmäktigade ombud. Av förrättningen kommer att beröras marker tillhörande Påarp n:ris 2 och 5, Västerstad n:ris 5 och 8 samt eventuellt Gummastorp nr 5 och den s.k. Påarpsvägen.

Visby den 12 september 1950.

I tjänsten

Erik Alström
Lantbruksingenjör.

Att förestående kungörelse anslagits för Västerstads församling söndagen den 17 september 1950 betygar:

Kyrkoherde

Anhålles, att ovanstående kungörelse anslås snarast möjligt samt därefter med påtecknat bevis återställes till förrättningsmannen under adress Lundavägen 66, Malmö.

F ö r t e c k n i n g

över kallelser, kungörelser och underrättelser, som avsänts vid syneförrättning angående torrläggning av marker tillhörande Påarp nr. 2 och Västerstad nr 5 och 8 m. fl. hemman i Västerstads socken av Malmöhus län.

Adressat		Adress		Avsändningsdag
Skiftesgodemannen	Otto Andersson,	Västerstad 23,	Askeröd	13/9 1950
"	Olof Bengtsson,	Ö.Vedåkra 2,	Hörby	- " -
Pastorsämbetet i Västerstads församling,			Askeröd	- " -
Lantbrukare	Henning Johansson,	Påarp,	"	26/9 1950
"	Gottfrid Olsson,	Västerstad 5,	"	- " -
"	John Carlsson,	Björkdala,	"	- " -
"	Erik Nilsson,	Kullaberg,	"	- " -
	Karl Nilssons stbh.	Kulla gård,	"	- " -
Lantbrukare	Per Olof Persson,	Påarp,	"	- " -
"	Fritz Nilsson,	Solberga,	"	- " -
	Isak Nilssons stbh.	Påarp,	"	- " -
Fru	Lydia Jönsson,	"	"	- " -
Lantbrukare	Ivar Larsson,	V.Vedåkra,	"	- " -
"	Ragnar Nilsson,	Påarp,	"	- " -
Herr	Vilhelm Vesterberg,	"	"	- " -
Lantbrukare	Emil Johansson,	"	"	- " -
Herr	Johannes Bengtsson,	"	"	- " -
Lantbrukare	Nils Nilsson,	"	"	- " -
"	Nils Gunnar Andersson	"	"	- " -
"	Oskar Johansson,	Gummastorp,	"	- " -

Adressat	Adress		Avsändnings-dag
Lantbrukare Johan M. Nilsson,	Gummastorp 5,	Askeröd	26/9 1950
Herr Harald Magnusson,	Skärhus,	Önneköp	- " -

Malmö den 5 okt. 1950.

Erik Alström

/Erik Alström/
Lantbruksingenjör.

Förening.

Undertecknade får härmed förena sig med Henning Johansson och John Carlsson i deras ansökan av den 24/9 1945 om torrläggning av mark till Påarp nr 2 och Västerstad n:ris 5 och 8 i Västerstads socken och yrka att förrättningen utsträckes att omfatta jämväl våra marker.

Dala per Askeröd den 12 oktober 1950.

Ragnar Nilsson Ivar Larsson
Gottfrid Olsson Emil Johansson
Oscar Johansson

Vittnen:
Erik Olsson Olof Bengtsson
Otto Andersson

Bilaga 5.

F ö r t e c k n i n g

över ytterligare underrättelser, som avsänts vid syneförrättning angående torrläggning av marker tillhörande Påarp nr 2 och Västerstad nr 5 och 8 m. fl. hemman i Västerstads socken av Malmöhus län. Underrättelsen delgiven nedanstående sakägare i den för stämning stadgade ordningen.

Adressat.	Adress.	
Herr Efon Ahlkvist	Gummastorp,	Askeröd
Lantbr. Oscar Ohlsson,	Kullenhem,	"
" Ove Olsson,	Påarp,	"

Visby den 16 november 1950.

Erik Alström

Erik Alström

Lantbruksingenjör.

Bilaga 6.

Till

Fjärdingsmannen i Västerstads polisdistrikt,

Västerstad,

Askeröd.

Härmed får jag anhålla, att nedanstående personer delgivas bifogade kungörelse i den för stämning stadgade ordningen.

Adressat.	Adress.
Herr Efon Ahlkvist,	Gummastorp, Askeröd
Lantbr. Oscar Ohlsson,	Kullenhem, "
" Ove Olsson,	Påarp, "

Edra kostnader kunna uttagas av mig mot postförskott.

Visby den 16 november 1950.

I tjänsten:

Erik Alström

Erik Alström

Lantbruksingenjör

Adr. Lundavägen 66, Malmö.

Kungörelse.

Sammanträde för syneförrättning angående torrläggning av marker till Påarp nr 2 och Västerstad nr 5 och 8 i Västerstads socken av Malmöhus län kommer att hållas på Magnussons Café Dala, Askeröd, tisdagen den 5 december kl. 10,00, då vederbörande sakägare hava att tillstädeskomma personligen eller genom lagligen befullmäktigade ombud. Av förrättningen kommer att beröras marker tillhörande Påarp n:ris 1 och 2, Västerstad n:ris 5 och 8, Kulla nr 1, Gummarstorp n:ris 1, 4 och 5, allmänna vägen Rolsberga-Västerstad samt den s.k. Påarpsvägen.

Visby den 16 november 1950.

I tjänsten:

Erik Alström

Erik Alström

Lantbruksingenjör

Ovanstående kungörelse har mig delgivits, vilket härmed erkännes:

Efon Ahlkvist Oscar Ohlsson Ove Olsson.

Att Efon Ahlkvist, Oscar Ohlsson och Ove Olsson delgivits ovanstående kungörelse och egenhändigt undertecknat erkännandet av delgivningen intygas:

Västerstad den 18 november 1950.

Emil Olsson
fjärdingsman i Västerstads pdt.

Delgivningskostnad och porto
kronor 6:85 kvittenas:
Emil Olsson

Väg- och vattenbyggnadsverket
Vägförvaltningen
i Malmöhus län

Dnr 5719-43/50

Fullmakt.

Vägförvaltningen i Malmöhus län befullmäktigar härigenom vägmästaren Gottfrid Jönsson att vid syneförrättning enligt vattenlagen angående torrläggning av marker till Påarp nr 2 och Västerstad nr 5 och 8 i Västerstads socken, Malmöhus län, utföra och bevaka vägförvaltningens talan.

Ombudets laga åtgärder godkännas.

Malmö den 7 december 1950.

Vägförvaltningen i Malmöhus län.

e.f.

S.B. Ryman.

SD/BH

Förening.

Undertecknade får härmed förena sig med Henning Johansson och John Carlsson i deras ansökan av den 24/9 1945 om torrläggning av mark till Påarp nr 2 och Västerstad n:ris 5 och 8 i Västerstads socken och yrka att förrättningen utsträckes att omfatta jämväl våra marker.

Kulla, Gummastorp och Påarp per Askeröd den 18 oktober 1950.

Oscar Ohlsson
Nils Eva Nilsson
Fritz Nilsson

Elon Ahlhvist
Nils Bertil Nilsson

Vilsordas:

Erik Alström
Hof Brengtsson
Otto Andersson

Bilaga 10.

Till

Fjärdingsmannen i Västerstads polisdistrikt,

Västerstad,

Askeröd.

Härmed får jag anhålla, att nedanstående personer delgivas bifogade kallelse i den för stämning stadgade ordningen.

Adressat.		Adress.
Lantbrukare Fritz Nilsson,	Solberga,	Askeröd
Fru Lydia Jönsson,	Påarp,	"
Herr Vilhelm Vesterberg,	"	"
" Efon Ahlkvist,	Gummastorp,	"

Edra kostnader kunna uttagas av mig genom postförskott under adress Lundavägen 66, Malmö.

Malmö den 2 januari 1951.

I tjänsten:

Erik Alström

Erik Alström

Lantbruksingenjör.

Bilaga 11.

K a l l e l s e.

Härigenom kallas Ni att personligen eller genom lagligen befullmäktigade ombud tillstädeskomma vid det syneförrättningssammanträde, som är utsatt att hållas i Magnussons Café Dala, Askeröd, tisdagen den 16 januari 1951 kl. 10.00.

Malmö den 2 januari 1951.

I tjänsten:

Erik Alström

Lantbruksingenjör.

Av ovanstående kallelse hava vi tagit del, erkännes.

Vilh. Vesterberg Ifon Ahlkvist

Lydia Jönssen Erik Wilsson

Egenhändiga namnteckningar bevittnas:

Västerstad, Askeröd den 10/1 1951.

Emil Olsson

fjärdingsman i Västerstads pat.

Delgivningskostnad och porto kr. 8:75 kvitteras:

Emil Olsson

Bilaga 12.

Till

Vägdirektören i Malmöhus län,

M a l m ö.

Ang. Påarps dikningsföretag år 1951.

Sedan jag av länsstyrelsen förordnats att vid syneförrättning upprätta förslag till utförande av rubr. företag i Västerstad socken av Malmöhus län, har sådant förslag nu av mig upprättats och kommer detsamma att föreläggas intressenterna vid sammanträde den 16 januari 1951. Då det planerade dikningsföretaget berör allmänna vägen Löberöd-Västerstad, får jag härmed överlämna ett utdrag av mitt förslag till utlåtande i ärendet med anhållan om Edert yttrande jämlikt bestämmelserna i 10 kap. 52 § vattenlagen.

Visby den 9 januari 1951.

Erik Alström

Erik Alström

Lantbruksingenjör.

Bilaga 13.

UTDRAG av utlåtande, avgivet vid syneförrättning angående torrläggning av marker till Påarp nr 2 och Västerstad nr 5 och 8 m. fl. i Västerstads socken av Malmöhus län.

=:

Mom. 3. Broar och trummor.

Allmän väg.

Mellan sektionerna 20+69 - 20+78 av dikessträckan L-La korsar det nya avloppet allmänna vägen Löberöd - Västerstad. I korsningspunkten finnes f.n. en äldre stentrumma 0,4 x 0,6 m., vilkens botten ligger på höjden +27,60. Vägbanan ligger på höjden +29,09 och lägsta marken uppströms på höjden +28,35 m. Då den nuvarande trumman ej utförts till erforderligt djup måste den rivas och ersättas med en ny trumma. Den nya trumman skall utföras av vägrör av standardtyp med 12" inre diameter och i övrigt enligt de bestämmelser, som återfinnas i Kungl. Väg- och Vattenbyggnadsstyrelsens "Normalsektioner för vägar av år 1938". Trummans inre underkant skall vid nedströmssidan eller sektion 20+69 ligga på höjden +26,99 m. och vid uppströmssidan eller sektion 20+78 på höjden +27,01 m. I trummans ändpunkter skola anordnas kopplings- och anslutningsbrunnar av 600 mm (24") betongrör. Brunnarna skola utföras med 500 mm slamrum, grundläggas på fast underlag samt omskolas med sten och grovt grus. I brunnarna skola förutom rörledningen för det nya avloppet inkopplas minst 3 st 100 mm rör, så att vägvatten samt dagvatten obehindrat kan inledas i brunnarna. Dessa arbeten skola utföras och bekostas av Vägförvaltningen i Malmöhus län.

=:=

Visby den 9 januari 1951.

Erik Alström

Erik Alström

Lantbruksingenjör.

VÄGFÖRVALTNINGEN
I
MALMÖHUS LÄN
—
VÄGDIREKTÖREN

Dnr 190-43/50

Till
Lantbruksingenjör
Erik Alström,
Lantbruksnämnden,
M a l m ö.

Ang. Påarps dikningsföretag år 1951.

Med anledning av Eder skrivelse den 12 januari 1951 får jag härmed meddela, att det av Eder översända utdraget av förslag till utlåtande angående rubricerade företag granskats utan erinran.

Malmö den 15 januari 1951.

W. Mannerfelt.

SD/BH

VÄRDERINGSLÄNGD

Fastighet och ägare / Ägobeskrivning	Ägofigur-nr	Förbättrad mark: åker, tomt, hektar	Förbättrad mark: annan, hektar	Värde pr ha: före, kronor	Värde pr ha: efter, kronor	Båtnad: pr ha, kronor	Båtnad: pr ägofigur, kronor
VÄSTERSTADS SOCKEN.							
Företag 1							
Avdelning 1							
Påarp 1[4], 3/32 mtl.							
Nils Bertil Nilsson							
A. Alstringsbåtnad							
tomt, mylla/sand	1	0.47		2600	4000	1400	658
" -"-	2	0.03		2600	"	"	42
åker, -"-	3	0.56		2600	3000	400	224
" -"-	4	0.02		1900	"	1100	22
" -"-	5	0.03		"	"	"	33
" -"-	6	0.22		2600	"	400	88
A-summa		1.33					1067
B. Brukningsbåtnad							
Ägofigurerna	3-8	1.76				400	704
B-summa		1.76					704
Totalsumma kronor							1771
Avdelning 2							
Påarp 1[3], 3/32 mtl.							
Fritz Nilsson							
A. Alstringsbåtnad							
åker, mylla/sand	9	0.10		2600	3000	400	40
" "	10	0.13		1900	"	1100	143
" "	11	0.23		1100	"	1900	437
" "	12	0.17		"	"	"	323
" "	13	0.54		1900	"	1100	594
" "	14	0.39		2600	"	400	156
Överföres A-summa		1.56					1693

Lantbruksstyrelsen 3044 n, aug. 49, 20 000.

STATENS REPRODUKTIONSANSTALT 317249

Fastighet och ägare / Ägobeskrivning	Ägofigur-nr	Förbättrad mark: åker, tomt, hektar	Förbättrad mark: annan, hektar	Värde pr ha: före, kronor	Värde pr ha: efter, kronor	Båtnad: pr ha, kronor	Båtnad: pr ägofigur, kronor
Överfört		1.56					1693
B. Brukningsbåtnad							
Ägofigurerna	9-15	2.05				300	615
B- Summa		3.61					615
Totalsumma Kronor							2308
Sammandrag för företag 1.							
Avdelning 1		1.33					1771
" 2		1.56					2308
Totalsumma Kronor		2.89					4079
		Summa alstringsbåtnad					2760
		" brukningsbåtnad					1319
Företag 2							
Avdelning 3.							
Påarp 2[6], 1/64 mtl.							
John Carlsson							
A. Alstringsbåtnad							
åker, mylla/sand	16	0.04		2600	3000	400	16
" "	17	0.10		1900	"	1100	110
" "	18	0.05		1100	"	1900	95
" "	19	0.31		"	"	"	589
" "	20	0.34		1900	"	1100	374
" "	21	0.07		2600	"	400	28
A-Summa		0.91					1212
B. Brukningsbåtnad.							
Ägofigurerna	16-21	0.91				600	546
B-Summa		0.91					546
Totalsumma Kronor							1758

VÄRDERINGSLÄNGD

Fastighet och ägare / Ägobeskrivning	Ägo-figur-nr	Förbättrad mark: åker, tomt, hektar	Förbättrad mark: annan, hektar	Värde pr ha: före, kronor	Värde pr ha: efter, kronor	Båtnad: pr ha, kronor	Båtnad: pr ägofigur, kronor
Avdelning 4.							
Västerstad 5[2], 1/16 mtl.							
Gottfrid Olsson							
A. Alstringsbåtnad.							
åker, mylla/sand	22	0.47		2600	3000	400	188
" "	23	0.39		1900	"	1100	429
" "	24	0.08		1100	"	1900	152
" "	25	0.05		"	"	"	95
" "	26	0.31		1900	"	1100	341
" "	27	0.06		2600	"	400	24
Summa Kronor		1.36					1229
Avdelning 5.							
Påarp 2[6], 1/64 mtl.							
John Carlsson							
A. Alstringsbåtnad.							
åker, mylla/sand	28	0.17		1900	3000	1100	187
" "	29	0.30		1100	"	1900	570
" "	30	0.44		"	"	"	836
" "	31	0.27		1900	"	1100	297
" "	32	0.31		2600	"	400	124
A-Summa		1.49					2014
B. Brukningsbåtnad.							
Ägofigurerna	28-33	1.63				600	978
B-Summa		1.63					978
Totalsumma Kronor							2992

Lantbruksstyrelsen 3044 n, aug. 49, 20 000.

STATENS REPRODUKTIONSANSTALT 317249

Fastighet och ägare / Ägobeskrivning	Ägofigur-nr	Förbättrad mark: åker, tomt hektar	Förbättrad mark: annan hektar	Värde pr ha: före kronor	Värde pr ha: efter kronor	Båtnad: pr ha kronor	Båtnad: pr ägofigur kronor
Avdelning 6							
Påarp 2[7], 1/64 mtl.							
Henning Johansson							
A. Alstringsbåtnad.							
åker, mylla/sand	34	0.48		900	3000	2100	1008
" "	35	0.87		700	"	2300	2001
" "	36	0.50		1100	"	1900	950
" "	37	0.17		1900	"	1100	187
" "	38	0.45		2600	"	400	180
betesmark, "	39		0.28	1300	1500	200	56
" "	40		0.23	900	"	600	138
" "	41		0.25	500	"	1000	250
Summa Kronor		2.47	0.76				4770
Påarp 2[6], 1/64 mtl.							
John Carlsson							
A. Alstringsbåtnad.							
åker, mylla/sand	42	0.18		900	3000	2100	378
" "	43	0.33		"	"	"	693
" "	44	0.09		1700	"	1300	117
" "	45	0.92		1400	"	1600	1472
" "	46	0.65		1200	"	1800	1170
" "	47	0.02		"	"	"	36
" "	48	0.10		"	"	"	180
" "	49	0.01		1900	"	1100	11
" "	50	0.66		"	"	"	726
" "	51	0.03		2600	"	400	12
Överfört A_Summa		2.99					4795

Fastighet och ägare / Ägobeskrivning	Ägofigur-nr	Förbättrad mark: åker, tomt, hektar	Förbättrad mark: annan, hektar	Värde pr ha: före, kronor	Värde pr ha: efter, kronor	Båtnad: pr ha, kronor	Båtnad: pr ägofigur, kronor
Överfört		2.99					4795
B. Brukningsbåtnad.							
Ägofigurerna	46-51	1.47				200	294
B-Summa		1.47					294
Totalsumma Kronor							5089
Västerstad 8[14], 1/32 mtl.							
John Carlsson							
A. Alstringsbåtnad.							
åker, mylla/sand	52	0.02		2600	3000	400	8
" "	53	0.56		1900	"	1100	616
" "	54	0.05		1900	"	1900	95
" "	55	0.05		"	"	"	95
" "	56	0.28		1900	"	1100	308
" "	57	0.35		2600	"	400	140
A-Summa		1.31					1262
B. Brukningsbåtnad.							
Ägofigurerna	52-58	4.68				200	936
B-Summa		4.68					936
Totalsumma Kronor							2198
Västerstad 5[12], 1/32 mtl.							
John Carlsson							
A. Alstringsbåtnad.							
Betesmark, mylla/sand	61		0.04	1300	1500	200	8
" "	62		0.14	900	"	600	84
åker "	63	0.33		2600	3000	400	132
" "	64	0.73		1900	"	1100	803
" "	65	1.09		"	"	"	1199
" "	66	0.41		2600	"	400	164
Överföres A-Summa		2.56	0.18				2390

Fastighet och ägare / Ägobeskrivning	Ägo-figur-nr	Förbättrad mark åker, tomt hektar	Förbättrad mark annan hektar	Värde pr ha före kronor	Värde pr ha efter kronor	Båtnad pr ha kronor	Båtnad pr ägofigur kronor
Överfört		2.56	0.18				2390
B. Brukningsbåtnad.							
Ägofigurerna	59-67	4.70				200	940
B-Summa		4.70					940
Totalsumma Kronor							3330
Västerstad av 5^{11}, 67/9216 mtl.							
John Carlsson							
A. Alstringsbåtnad.							
åker, mylla/sand	69	0.16		2600	3000	400	64
" "	70	0.06		1900	"	1100	66
betesmark, "	71		0.26	900	1500	600	156
A-Summa		0.22	0.26				286
B. Brukningsbåtnad.							
Ägofigurerna	68-71	1.27				200	254
B-Summa		1.27					254
Totalsumma Kronor							540
Västerstad 5^{10}, 3/128 mtl.							
Karl Nilssons sterbhus.							
A. Alstringsbåtnad.							
åker, mylla/sand	72	0.05		1900	3000	1100	55
" "	73	0.11		2600	"	400	44
Summa Kronor		0.16					99
Västerstad 5^{20}, 13/256 mtl.							
Erik Nilsson							
A. Alstringsbåtnad.							
åker, mylla/sand	74	0.44		2600	3000	400	176
" "	75	0.36		1900	"	1100	396
Summa Kronor		0.80					572

VÄRDERINGSLÄNGD

Fastighet och ägare / Ägobeskrivning	Ägofigur-nr	Förbättrad mark: åker, tomt, hektar	Förbättrad mark: annan, hektar	Värde pr ha: före, kronor	Värde pr ha: efter, kronor	Båtnad: pr ha, kronor	Båtnad: pr ägofigur, kronor
Sammandrag för avdelning 6.							
Påarp 2^{7}, 1/64 mtl.							
Henning Johansson	34-41	2.47	0.76				4770
Påarp 2^{6}, 1/64 mtl.							
John Carlsson	42-51	2.99					5089
Västerstad 8^{14}, 1/32 mtl.							
John Carlsson	52-57	1.31					2198
Västerstad 5^{12}, 1/32 mtl.							
John Carlsson	61-66	2.56	0.18				3330
Västerstad av 5^{11}, 67/9216 mtl.							
John Carlsson	69-71	0.22	0.26				540
Västerstad 5^{10}, 3/128 mtl.							
Karl Nilssons sterbhus	72-73	0.16					99
Västerstad 5^{20}, 13/256 mtl.							
Erik Nilsson	74-75	0.80					572
Totalsumma Kronor		10.51	1.20				16598
		Summa Alstringsbåtnad					14174
		" Brukningsbåtnad					2424
Avdelning 7.							
Västerstad 5^{2}, 1/16 mtl.							
Gottfrid Olsson.							
A. Alstringsbåtnad.							
åker, mylla/sand	76	0.07		2600	3000	400	28
" "	77	0.11		1900	"	1100	121
" "	78	0.34		1100	"	1900	646
" "	79	0.22		"	"	"	418
" "	80	0.20		1900	"	1100	220
" "	81	0.28		2600	"	400	112
" "	82	0.11		"	"	"	44
Överföres		1.33					1589

Lantbruksstyrelsen 3044 n, aug. 49, 20 000.

STATENS REPRODUKTIONSANSTALT 317249

Fastighet och ägare / Ägobeskrivning	Ägofigur-nr	Förbättrad mark: åker, tomt, hektar	Förbättrad mark: annan, hektar	Värde pr ha: före, kronor	Värde pr ha: efter, kronor	Båtnad: pr ha, kronor	Båtnad: pr ägofigur, kronor
Överfört		1.33					1589
Åker, mylla/sand	83	0.14		1900	3000	1100	154
" "	84	0.11		1100	"	1900	209
tomt	85	0.07		2000	4000	2000	140
åker, mylla/sand	86	0.17		1100	3000	1900	323
" "	87	0.18		1900	"	1100	198
" "	88	0.16		2600	"	400	64
Summa Kronor		2.16					2677
Västerstad 5^{18}, 5/128 mtl.							
Karl Nilssons sterbhus							
A. Alstringsbåtnad.							
Åker, mylla/sand	89	0.17		2600	3000	400	68
" "	90	0.10		1900	"	1100	110
" "	91	0.05		1100	"	1900	95
" "	92	0.11		1900	"	1100	121
" "	93	0.20		2600	"	400	80
Summa Kronor		0.63					474
Sammandrag för avdelning 7							
Västerstad 5^{2}, 1/16 mtl.							
Gottfrid Olsson	76-88	2.16					2677
Västerstad 5^{18}, 5/128 mtl.							
Karl Nilssons sterbhus	89-93	0.63					474
Totalsumma Kronor		2.79					3151

VÄRDERINGSLÄNGD

Fastighet och ägare / Ägobeskrivning	Ägo-figur-nr	Förbättrad mark: åker, tomt, hektar	Förbättrad mark: annan hektar	Värde pr ha: före kronor	Värde pr ha: efter kronor	Båtnad: pr ha kronor	Båtnad: pr ägofigur kronor
Sammandrag för företag 2.							
Avdelning 3		0.91					1758
" 4		1.36					1229
" 5		1.49					2992
" 6		10.51	1.20				16598
" 7		2.79					3151
Totalsumma Kronor		17.06	1.20				25728
Summa alstringsbåtnad							21780
" brukningsbåtnad							3948
Företag 3.							
Avdelning 8							
Västerstad 5^{19}, 3/128 mtl.							
Karl Nilssons sterbhus							
A. Alstringsbåtnad.							
åker, mylla/sand	94	1.70		1900	3000	1100	1870
" "	95	0.37		2000	"	400	148
Summa Kronor		2.07					2018
Kulla 1^{5}, 11/128 mtl.							
Karl Nilssons sterbhus							
A. Alstringsbåtnad.							
åker, mylla/sand	96	1.56		2600	3000	400	624
" "	97	0.94		1900	"	1100	1034
" "	98	0.46		"	"	"	506
A-Summa		2.96					2164
B. Brukningsbåtnad.							
Ägofigurerna	96-98	2.96				100	296
B-Summa		2.96					296
Totalsumma Kronor							2460

Lantbruksstyrelsen 3044 n, aug. 49, 20 000.

STATENS REPRODUKTIONSANSTALT 317249

Fastighet och ägare / Ägobeskrivning	Ägofigur-nr	Förbättrad mark: åker, tomt, hektar	Förbättrad mark: annan, hektar	Värde pr ha: före, kronor	Värde pr ha: efter, kronor	Båtnad: pr ha, kronor	Båtnad: pr ägofigur, kronor
Kulla 1[3], 21/128 mtl.							
Nils Em. Nilsson							
A. Alstringsbåtnad.							
odl.mark, mylla/sand	99	0.77		1500	3000	1500	1155
åker, "	100	0.24		2600	"	400	96
" "	101	0.13		2300	"	700	91
Summa Kronor		1.14					1342
Sammandrag för avdelning 8, företag 3.							
Västerstad 5[19], 3/128 mtl.							
Karl Nilssons sterbhus	94-95	2.07					2018
Kulla 1[5], 11/128 mtl.							
Karl Nilssons sterbhus	96-98	2.96					2460
Kulla 1[3], 21/128 mtl.							
Nils Em. Nilsson	99-101	1.14					1342
Totalsumma Kronor		6.17					5820
		Summa alstringsbåtnad					5524
		" brukningsbåtnad					296

VÄRDERINGSLÄNGD

Fastighet och ägare / Ägobeskrivning	Ägofigur-nr	Förbättrad mark: åker, tomt, hektar	Förbättrad mark: annan, hektar	Värde pr ha: före, kronor	Värde pr ha: efter, kronor	Båtnad: pr ha, kronor	Båtnad: pr ägofigur, kronor
Företag 4.							
Avdelning 9							
Gummastorp av 1^4, 135/5888 mtl.							
Efon Ahlkvist							
A. Alstringsbåtnad.							
åker, mylla/sand	103	0.25		2600	3000	400	100
" "	104	0.58		1900	"	1100	638
" "	105	0.14		1100	"	1900	266
" "	106	0.04		"	"	"	76
" "	107	0.16		"	"	"	304
" "	108	0.12		1900	"	1100	132
" "	109	0.10		2600	"	400	40
A-Summa		1.39					1556
B. Brukningsbåtnad.							
Ägofigurerna	102-110	2.17				100	217
B-Summa		2.17					217
Totalsumma Kronor							1773
Avdelning 10							
Gummastorp 5^{20}, 77/2400 mtl.							
Oskar Johansson							
A. Alstringsbåtnad.							
åker, mylla/sand	112	0.23		2600	3000	400	92
" "	113	0.58		1900	"	1100	638
" "	114	0.25		1100	"	1900	475
" "	115	0.04		"	"	"	76
" "	116	0.95		"	"	"	1805
" "	117	0.35		1900	"	1100	385
" "	118	0.33		2600	"	400	132
Överföres A-Summa		2.73					3603

Lantbruksstyrelsen 3044 n, aug. 49, 20 000,

STATENS REPRODUKTIONSANSTALT 317249

Fastighet och ägare / Ägobeskrivning	Ägo-figur-nr	Förbättrad mark: åker, tomt, hektar	Förbättrad mark: annan, hektar	Värde pr ha: före, kronor	Värde pr ha: efter, kronor	Båtnad: pr ha, kronor	Båtnad: pr ägofigur, kronor
A-Summa		2.73					3603
B. Brukningsbåtnad.							
Ägofigurerna	111-119	3.66				100	366
B-Summa		3.66					366
Totalsumma Kronor							3969
Avdelning 11.							
Påarp 2^{23}, 3/64 mtl.							
Emil Johansson							
A. Alstringsbåtnad.							
åker, mylla/sand	121	0.11		2600	3000	400	44
" "	122	0.18		1900	"	1100	198
" "	123	0.08		1100	"	1900	152
" "	124	0.06		"	"	"	114
" "	125	0.20		1900	"	1100	220
" "	126	0.18		2600	"	400	72
A-Summa		0.81					800
B. Brukningsbåtnad.							
Ägofigurerna	120-127	2.50				100	250
B-Summa		2.50					250
Totalsumma Kronor							1050
Avdelning 12							
Påarp 2^{26}, avs.							
Johannes Bengtsson							
tomt	128	0.26		2000	3000	1000	260
Summa Kronor		0.26					260
Påarp 2^{23}, 3/64 mtl.							
Emil Johansson							
A. Alstringsbåtnad							
åker, mylla/sand, överföres	129	0.17		1900	3000	1100	187

VÄRDERINGSLÄNGD

Fastighet och ägare / Ägobeskrivning	Ägo-figur-nr	Förbättrad mark: åker, tomt hektar	Förbättrad mark: annan hektar	Värde pr ha: före kronor	Värde pr ha: efter kronor	Båtnad: pr ha kronor	Båtnad: pr ägofigur kronor
Överfört		0.17					187
åker, mylla/sand	130	0.10		2600	3000	400	40
" "	133	0.12		"	"	"	48
" "	134	0.21		1900	"	1100	232
" "	135	0.14		1500	"	1500	210
Summa Kronor		0.74					717
Påarp 2[17], 1/128 mtl.							
Johannes Bengtsson							
A. Alstringsbåtnad.							
åker, mylla/sand	136	0.96		1900	3000	1100	1056
" "	137	0.07		2600	"	400	28
Summa Kronor		1.03					1084
Påarp 2[24], 3/1024 mtl.							
Vilhelm Vesterberg							
A. Alstringsbåtnad.							
åker, mylla/sand	139	0.06		1100	3000	1900	114
" "	140	0.20		1900	"	1100	220
" "	141	0.13		2600	"	400	52
Summa Kronor		0.39					386
Påarp 2[20], 11/2048 mtl.							
Ragnar Nilsson							
A. Alstringsbåtnad.							
åker, mylla/sand	144	0.20		2600	3000	400	80
" "	145	0.21		1900	"	1100	232
" "	146	0.28		1100	"	1900	532
odl.mark "	147	0.30		500	2000	1500	450
Summa Kronor		0.99					1294

Lantbruksstyrelsen 3044 n, aug. 49, 20 000.

STATENS REPRODUKTIONSANSTALT
317249

Fastighet och ägare / Ägobeskrivning	Ägofigur-nr	Förbättrad mark: åker, tomt, hektar	Förbättrad mark: gannan, hektar	Värde pr ha: före, kronor	Värde pr ha: efter, kronor	Båtnad: pr ha, kronor	Båtnad: pr ägofigur, kronor
Påarp 2[21], 3/1024 mtl.							
Lydia Jönsson							
A. Alstringsbåtnad.							
åker, mylla/sand	148	0.16		1100	3000	1900	304
" "	149	0.08		1900	"	1100	88
" "	150	0.10		2600	"	400	40
Summa Kronor		0.34					432
Påarp 2[14], 1/192 mtl.							
Ivar Larsson							
A. Alstringsbåtnad.							
åker, mylla/sand	153	0.08		2600	3000	400	32
" "	154	0.10		1900	"	1100	110
" "	155	0.16		1100	"	1900	304
Summa Kronor		0.34					446

VÄRDERINGSLÄNGD

Fastighet och ägare / Ägobeskrivning	Ägofigur-nr	Förbättrad mark: åker, tomt, hektar	Förbättrad mark: annan, hektar	Värde pr ha: före, kronor	Värde pr ha: efter, kronor	Båtnad: pr ha, kronor	Båtnad: pr ägofigur, kronor
Sammandrag för avdelning 12.							
Påarp 2[26], avs.							
Johannes Bengtsson	128	0.26					260
Påarp 2[23], 3/64 mtl.							
Emil Johansson	129-130 133-135	0.74					717
Påarp 2[17], 1/128 mtl.							
Johannes Bengtsson	136-137	1.03					1084
Påarp 2[24], 3/1024 mtl.							
Vilhelm Westerberg	139-141	0.39					386
Påarp 2[20], 11/2048 mtl.							
Ragnar Nilsson	144-147	0.99					1294
Påarp 2[21], 3/1024 mtl.							
Lydia Jönsson	148-150	0.34					432
Påarp 2[14], 1/192 mtl.							
Ivar Larsson	153-155	0.34					446
Totalsumma Kronor		4.09					4619
Avdelning 13.							
Gummastorp 4[7], 23/144 mtl.							
Oskar Ohlsson							
A. Alstringsåtnad.							
åker, mylla/sand	157	0.25		2600	3000	400	100
" "	158	0.50		1900	"	1100	550
" "	159	0.22		1100	"	1900	418
" "	160	0.95		1900	"	1100	1045
" "	161	0.57		2600	"	400	228
" "	162	0.04		1100	"	1900	76
" "	163	1.07		1900	"	1100	1177
" "	164	0.10		2600	"	400	40
A-Summa		3.70					3634

Lantbruksstyrelsen 3044 n, aug. 49, 20 000.

STATENS REPRODUKTIONSANSTALT 317249

Fastighet och ägare / Ägobeskrivning	Ägofigur-nr	Förbättrad mark: åker, tomt, hektar	Förbättrad mark: annan, hektar	Värde pr ha: före, kronor	Värde pr ha: efter, kronor	Båtnad: pr ha, kronor	Båtnad: pr ägofigur, kronor
A-Summa		3.70					3634
B. Brukningsbåtnad.							
Ägofigurerna	156-158 162-165	2.56				200	512
B-Summa		2.56					512
Totalsumma Kronor							4146
Gummastorp 5⁷, 1/8 mtl.							
Oscar Ohlsson							
A. Alstringsbåtnad.							
åker, mylla/sand	166	0.46		2600	3000	400	184
" "	167	0.06		1900	"	1100	66
" "	168	0.38		2600	"	400	152
Summa Kronor		0.90					402
Sammandrag för avdelning 15							
Gummastorp 4⁷, 23/144 mtl.							
Oscar Ohlsson	157-164	3.70					4146
Gummastorp 5⁷, 1/8 mtl.							
Oscar Ohlsson	166-168	0.90					402
Totalsumma Kronor		4.60					4548
		Summa alstringsbåtnad					4036
		" brukningsbåtnad					512

VÄRDERINGSLÄNGD

Fastighet och ägare / Ägobeskrivning	Ägofigur-nr	Förbättrad mark: åker, tomt, hektar	Förbättrad mark: annan, hektar	Värde pr ha: före, kronor	Värde pr ha: efter, kronor	Båtnad: pr ha, kronor	Båtnad: pr ägofigur, kronor
Sammandrag för företag 4.							
Avdelning 9		1.39					1773
" 10		2.73					3969
" 11		0.81					1050
" 12		4.36	-0.27				4619
" 13		4.60					4548
Totalsumma Kronor		13.89					15959
		-0.27	Summa alstringsbåtnad				14614
			" brukningsbåtnad				1345
Sammandrag för alla företagen.							
Företag 1		2.89					4079
" 2		17.06	1.20				25728
" 3		6.17					5820
" 4		13.89					15959
Summa		40.01	1.20				51586
		-0.27					
		Summa alstringsbåtnad					44678
		" brukningsbåtnad					6908

Dala den 16 januari 1951

Erik Alström

Erik Alström

Lantbruksingenjör.

Olof Bengtsson

Otto Andersson

Fastighet och ägare Ägobeskrivning	Ägo-figur-nr	Förbättrad mark		Värde pr ha		Båtnad	
		åker, tomt	annan	före	efter	pr ha	pr ägofigur
		hektar	hektar	kronor	kronor	kronor	kronor

KOSTNADSFÖRSLAG

Läge	Längd m.	Arbete, material e. d.	Antal	à-pris kr.	Kostnad kronor	Summa kronor
		Företag 1.				
		Dikessträckan A - B.				
51+74-52+5	31	Betongrör 15" m	31	6.50	201:50	
		Schaktning, stämpling, rörläggning och återfylln. m	31	6:-	186:-	
52+5-52+10	5	Betongrör 15" m	5	6.50	32:50	
		Schaktning, stämpling, rörläggn. o. återfyllning m	5	15:-	75:-	
52+10-52+81	71	Betongrör 15" m	71	6.50	461:50	
		Schaktning, stämpling, rörläggn. o. återfyllning m	71	3:-	213:-	1169:50
Tills.	107	meter.				
För arbetssvårighet vid genomgång av bro vid 52+11 - 52+16					20:-	
Borttagning av träd och buskar					25:-	45:-
Brunn med 28" inre diameter, kopplingar m.m. vid 51+74		st.	1	125:-	125:-	
Brunn med 24" inre diameter, kopplingar m.m. vid 52+10		st.	1	75:-	75:-	
Brunn med 28" inre diameter, kopplingar m.m. vid 52+81		st.	1	90:-	90:-	280:-
För oförutsedda fall, arbetsledning m.m. tillägges c:a 20 %						295:50
					Summa	1800:-

Lantbruksstyrelsen 3047 n, aug. 49, 20 000.

STATENS REPRODUKTIONSANSTALT 316849

Läge	Längd m.	Arbete, material e. d.	Antal	à-pris kr.	Kostnad kronor	Summa kronor
		Dikessträckan B - C.				
52+81-53+72	91	Betongrör 18" m	91	8.25	750:75	
		Schaktning, stämpling, rörläggning och återfylln. m.	91	6.50	591:50	1342:25
Tills.	91	meter.				
Brunn med intag vid 53+72 enl. ritning			st. 1	200	200:-	200:-
För oförutsedda fall, arbetsledning m.m. tillägges c:a 20 %						307:75
					Summa	1850:-
		Sammandrag för företag 1.				
	107	Dikessträckan A - B				1800:-
	91	-"- B - C				1850:-
Tills.	198	meter			Summa	3650:-

KOSTNADSFÖRSLAG

Läge	Längd m.	Arbete, material e. d.	Antal	à-pris kr.	Kostnad kronor	Summa kronor
		Företag 2.				
		Dikessträckan C - D.				
0-4+16	416	Schaktning av lerbl. sand m ngt sten m^3	1150	2:-	2300:-	
4+16-4+86	70	Betongrör 21" m	70	11:-	770:-	
		Schaktning, stämpling, rörläggn. o. återfyllning m	70	4.50	315:-	3385:-
Tills	486	meter.				
Borttagning av träd och stubbar m. buskar						500:-
Ommurning av rörutlopp vid 4+16		st.	1	100	100:-	
Brunn med 32" inre diameter, kopplingar m.m. vid 4+86		st.	1	100	100:-	200:-
Byggande av träbro mellan 1 - 1+4 enl. ritn.						200:-
För oförutsedda fall, arbetsledning m.m. tillägges c:a 20 %						815:-
					Summa	5100:-
		Dikessträckan D - E.				
4+86-5+80	94	Betongrör 21" m	94	11:-	1034:-	
		Schaktning, stämpling, rörläggn. o. återfyllning m	94	4.50	423:-	1457:-
Tills	94	meter				
Rivning av bro vid 5+55 - 5+58						15:-
Brunn med 32" inre diameter, kopplingar m.m. vid 5+80		st.	1	100		100:-
För oförutsedda fall, arbetsledning m.m. tillägges c:a 20 %						328:-
					Summa	1900:-

Lantbruksstyrelsen 3047 n, aug. 49, 20 000.

STATENS REPRODUKTIONSANSTALT 316849

Läge	Längd m.	Arbete, material e. d.	Antal	à-pris kr.	Kostnad kronor	Summa kronor
		Dikessträckan E - F - G.				
5+80 - 6+81	101	Betongrör 18" m	101	8.25	833:25	
		Schaktning, stämpling, rörläggn. o. återfyllning m	101	5.75	580:75	
6+81-7+55	74	Betongrör 18" m	74	8.25	610:50	
		Schaktning, stämpling, rörläggning o. återfylln. m.	74	4:-	296:-	2320:50
Tills.	175	meter				
Brunnar med 28" inre diameter, kopplingar m.m. vid 6+81 och 7+55		st.	2	90:-		180:-
För oförutsedda fall, arbetaledning m.m. tillägges osa 20 %						499:50
					Summa	3000:-
		Dikessträckan G - H - I.				
7+55-7+70	15	Betongrör 12" m	15	5:-	75:-	
		Schaktning, stämpling, rörläggning o. återfyllning m	15	3:-	45:-	
7+70-8+14	44	Betongrör 12" m	44	5:-	220:-	
		Schaktning, stämpling, rörläggn. o. återfyllning m	44	4:-	176:-	
8+14-8+75	61	Betongrör 12" m	61	5:-	305:-	
		Schaktning, stämpling, rörläggn. o. återfyllning m	61	3:-	183:-	
8+75-8+81	6	Betongrör 12" m	6	5:-	30:-	
		Schaktning, stämpling, rörläggn. o. återfyllning m	6	10:-	60:-	
	126	Överföres			1094:-	

KOSTNADSFÖRSLAG

Läge	Längd m.	Arbete, material e. d.	Antal	à-pris kr.	Kostnad kronor	Summa kronor
	126	Överfört			1094:-	
8+81-11+17	236	Betongrör 12" m	236	5:-	1180:-	
		Schaktning, stämpling, rörläggning o. återfylln. m	236	3:-	708:-	
11+17-12+90	173	Betongrör 10" m	173	3.85	666:05	
		Schaktning, stämpling, rörläggning o. återfylln. m	173	2.25	389:25	
12+90-13+32	42	Betongrör 10" m	42	3.85	161:70	
		Schaktning, stämpling, rörläggn. o. återfylln. m	42	3.75	157:50	4356:50
Tills	577	meter				
Brunnar med 24" inre diameter, kopplingar m.m. vid 8+81, 9+72, 10+40, 11+17, 13+32 st.			5	75:-	375:-	375:-
Borttagning av bro vid 11+18 - 11+22						10:-
För oförutsedda fall, arbetsledning m.m. tillägges c:a 20 %						758:50
					Summa	5500:-
		Dikessträckan D - Da.				
15-15+48	48	Betongrör 8" m	48	3:-	144:-	
		Schaktning, stämpling, rörläggn. o. återfyllning m	48	1.75	84:-	228:-
Tills	48	meter				
Brunn med 24" inre diameter, kopplingar m.m. vid 15+48 st.			1	75:-		75:-
För oförutsedda fall, arbetsledning m.m. tillägges c:a 20 %						47:-
					Summa	350:-

Lantbruksstyrelsen 3047 n, aug. 49, 20 000.

STATENS REPRODUKTIONSANSTALT 316849

Läge	Längd m.	Arbete, material e. d.	Antal	à-pris kr.	Kostnad kronor	Summa kronor
		Dikessträckan E - Ea				
60-62+15	215	Betongrör 9" m	215	3.40	731:-	
		Schaktning, stämpling, rörläggn. o. återfyllning m	215	3.75	806:25	
62+15-62+18	3	Betongrör 9" m	3	3.40	10:20	
		Schaktning, stämpling, rörläggn. o. återfyllning m	3	5:-	15:-	
62+18-63+27	109	Betongrör 9" m	109	3.40	370:60	
		Schaktning, stämpling, rörläggn. o. återfyllning m.	109	3.75	408:75	2341:80
Tills	327	meter				
Brunnar med 24" inre diameter, kopplingar m.m. vid 60+94, 62+18 och 63+27 st			3	75:-		225:-
För eförutsedda fall, arbetsledning m.m. tillägges c:a 20 %						533:20
					Summa	3100:-
		Sammandrag för företag 2				
	486	Dikessträckan C - D				5100:-
	94	-"- D-E				1900:-
	175	-"- E - F - G				3000:-
	577	-"- G - H - I				5500:-
	48	-"- D - Da				350:-
	327	-"- E - Ea				3100:-
Tills	1707	meter			Summa	18950:-

KOSTNADSFÖRSLAG

Läge	Längd m.	Arbete, material e. d.	Antal	à-pris kr.	Kostnad kronor	Summa kronor
		Företag B.				
		Dikessträckan Eb - Ec.				
65+87-66+50	63	Betongrör 9" m	63	3.40	214:20	
		Schaktning, stämpling, rörläggning och återfylln. m	63	5:-	315:-	
66+50-67+81	131	Betongrör 9" m	131	3.40	445:40	
		Schaktning, stämpling, rörläggning o. återfylln. m	131	3.75	491:25	
67+81-69+39	158	Betongrör 6" m	158	1.90	300:20	
		Schaktning, stämpling, rörläggn. o. återfyllning m	158	2:-	316:-	2082:05
Tills	352	meter				
Borttagning av träd och buskar eller tätning av rörfogarna med tjärdrev och cementbruk mellan 68+95 - 69+39						50:-
Brunnar med 24" inre diameter, kopplingar m.m. vid 65+87, 67+81 och 69+39		st.	3	75:-		225:-
För oförutsedda fall, arbetsledning m.m. tillägges c:a 20 %						342:95
					Summa	2700:-
		Sammandrag för företag 3				
	352	Dikessträckan Eb - Ec				2700:-
Tills	352	meter			Summa	2700:-

Läge	Längd m.	Arbete, material e. d.	Antal	à-pris kr.	Kostnad kronor	Summa kronor
		Företag 4:				
		Dikessträckan K - L.				
26+56-27+37	81	Schaktning av sandbl.lera m. sten m^3	80	3:-	240:-	
27+37-27+50	13	Betongrör 12" m	13	5:-	65:-	
		Schaktning, stämpling, rörläggn. o. återfyllning m	13	4:-	52:-	
27+50-28+4	54	Betongrör 12" m	54	5:-	270:-	
		Schaktning, stämpling, rörläggn. o. återfyllning m	54	2.50	135:-	
28+4-28+54	50	Betongrör 10" m	50	3.85	192:50	
		Schaktning, stämpling, rörläggn. o. återfyllning m	50	4.50	225:-	1179:50
Tills	198	meter				
Ersättning till ägaren av Påarp 2^{16} för bortgrävd mark genom dikets vidgning m^2			40	0.30	12:-	
Dto till ägaren av Påarp 2^{10} "			40	0.30	12:-	
Ersättning för intrång genom jord, upplag fördelas efter företagets utförande m^3			80	0.40	32:-	56:-
Ommurning av rörutlopp vid 27+37 st			1	100:-	100:-	
Brunnar med 24" inre diameter, kopplingar m.m. vid 28+4 och 28+54 st			2	75:-	150:-	250:-
För oförutsedda fall, arbetsledning m.m. tillägges c:a 20 %						314:50
					Summa	1800:-

KOSTNADSFÖRSLAG

Läge	Längd m.	Arbete, material e. d.		Antal	à-pris kr.	Kostnad kronor	Summa kronor
		Dikessträckan L - M.					
28+54-29+65	111	Betongrör 9"	m	111	3.40	377:40	
		Schaktning, stämpling, rörläggn. o. återfyllning	m	111	2.50	277:50	
29+65-30+19	54	Betongrör 9"	m	54	3.40	183:60	
		Schaktning, stämpling, rörläggn. o. återfyllning	m	54	3.50	189:-	
30+19-30+76	57	Betongrör 9"	m	57	3.40	193:80	
		Schaktning, stämpling, rörläggn. o. återfyllning	m	57	2.50	142:50	1363:80
Tills	222	meter					
För Arbetssvårighet med genomgång av broar						35:-	
Tätning av rörfogarna med tjärdrev och cementbruk mellan 30+50 - 30+76						20:-	55:-
Brunnar med 24" inre diameter, kopplingar m.m. vid 29+65 och 30+76			st.	2	75:-		150:-
För oförutsedda fall, arbetsledning m.m. tillägges c:a 20 %							331:20
						Summa	1900:-
		Dikessträckan M - N.					
30+76-31+83	107	Betongrör 9"	m	107	3.40	363:80	
		Schaktning, stämpling, rörläggn. o. återfyllning	m	107	2.25	240:75	
31+83-31+89	6	Betongrör 9"	m	6	3.40	20:40	
		Schaktning, stämpling, rörläggn. o. återfyllning	m	6	5.50	33:-	657:95
Tills	113	meter	Överföres				657:95

STATENS REPRODUKTIONSANSTALT 316849

Läge	Längd m.	Arbete, material e. d.	Antal	à-pris kr.	Kostnad kronor	Summa kronor
		Överfört				657:95
Borttagning av träd och stubbar samt genom-						
gång av stenmur vid 30+76						25:-
Brunn med 24" inre diameter, kopplingar						
m.m. vid 31+89		st.	1	75:-		75:-
För oförutsedda fall, arbetsledning m.m.						
tillägges c:a 20 %						142:05
					Summa	900:-
		Dikessträckan N - O.				
31+89-31+96	7	Betongrör 12" m	7	5:-	35:-	
		Schaktning, stämpling, rör-				
		läggn. o. återfyllning m	7	10:-	70:-	
31+96-32+69	73	Betongrör 12" m	73	5:-	365:-	
		Schaktning, stämpling, rör-				
		läggn. o. återfyllning m	73	3:-	219:-	
32+69-33+64	95	Betongrör 12" m	95	5:-	475:-	
		Schaktning, stämpling, rör-				
		läggn. o. återfyllning m	95	7:-	665:-	
33+64-34+42	78	Betongrör 12" m	78	5:-	390:-	
		Schaktning, stämpling, rör-				
		läggn. o. återfyllning m	78	4:-	312:-	
34+42-35+30	88	Betongrör 9" m	88	3.40	299:20	
		Schaktning, stämpling, rör-				
		läggn. o. återfyllning m	88	2.75	242:-	
35+30-35+69	39	Betongrör 9" m	39	3.40	132:60	
		Schaktning, stämpling, rör-				
		läggn. o. återfyllning m	39	4.25	165:75	
	380	Överföres			3370:55	

KOSTNADSFÖRSLAG

Läge	Längd m.	Arbete, material e. d.	Antal	à-pris kr.	Kostnad kronor	Summa kronor
	380	Överfört			3370:55	
35+69-36+35	66	Betongrör 8" m	66	3:-	198:-	
		Schaktning, stämpling, rörläggn. o. återfyllning m	66	3.50	231:-	3799:55
Tills	446	meter				
För arbetssvårighet vid genomgång av bro					10:-	
Tätning av rörfogarna med tjärdrov och cementbruk mellan 31+96 och 32+69 samt mellan 34+42 och 35+30		m	161	0.40	64:40	74:40
Brunnar med 24" inre diameter, kopplingar m.m. vid 31+96, 32+69, 33+64, 34+42, 35 och 36+35		st.	6	75:-		450:-
För oförutsedda fall, arbetsledning m.m. tillägges c:a 20 %						876:05
					Summa	5200:-
		Dikessträckan L - La.				
20-20+69	69	Betongrör 8" m	69	3:-	207:-	
		Schaktning, stämpling, rörläggn. o. återfyllning m	69	2:-	138:-	
20+69-20+78	9	Ombyggnad av trumman för allmänna vägen nr 1123 mellan Löberöd-Västerstad. Arbetet skall utföras och bekostas av Vägförvaltningen i Malmöhus län, som därvid äger beakta, dels att trumman ej får utföras av mindre rör än 12", dels att trummans inre underkant skall				
	78	Överföres			345:-	

STATENS REPRODUKTIONSANSTALT 316849

Läge	Längd m.	Arbete, material e. d.	Antal	à-pris kr.	Kostnad kronor	Summa kronor
	78	Överfört			345:-	
		vid nedströmssidan eller sektion				
		20+69 ligga på höjden +26.99 m.				
		och vid uppströmssidan eller sekti				
		on 20+78 på höjden +27.01 m.				
20+78-21	22	Betongrör 8" m	22	3:-	66:-	
		Schaktning, stämpling, rör-				
		läggn. o. återfyllning m	22	3.50	77:-	
21-22+27	127	Betongrör 8" m	127	3:-	381:-	
		Schaktning, stämpling, rör-				
		läggn. o. återfyllning m	127	2:-	254:-	1123:-
Tills	227	meter				
Brunnar med 24" inre diameter, kopplingar						
m.m. vid 20+69 och 20+78 utföras och bekostas						
av Vägförvaltningen i Malmöhus län st.			2		-	
Brunnar med 24" inre diameter, kopplingar						
m.m. vid 22 och 22+27 st.			2	75:-	150:-	150:-
För oförutsedda fall, arbetsledning m.m.						
tillägges cca 20 %						227:-
					Summa	1500:-
		Sammandrag för företag 4.				
	198	Dikesträckan K-L				1800:-
	222	-"- L-M				1900:-
	113	-"- M-N				900:-
	446	-"- N-O				5200:-
	227	-"- L-La				1500:-
Tills	1206	meter			Summa	11300:-

KOSTNADSFÖRSLAG

Läge	Längd m.	Arbete, material e. d.	Antal	à-pris kr.	Kostnad kronor	Summa kronor
		Sammandrag för samtliga företag.				
	272	Företag 1				3650:-
	1707	-"- 2				18950:-
	352	-"- 3				2700:-
	1206	-"- 4				11300:-
Tills	3537	meter			Summa	36600:-

Dala den 16 januari 1951

Erik Alström

/Erik Alström/

Lantbruksingenjör.

Läge	Längd m.	Arbete, material e. d.	Antal	à-pris kr.	Kostnad kronor	Summa kronor

Bilaga C.

Arbetsbeskrivning.

Arbetet skall utföras i enlighet med förslagshandlingar och ritningar, därvid bl.a. följande skall iakttagas:

1/ Entreprenören skall i samråd med arbetsstyrelsen bestämma på vilken sida de uppschaktade jordmassorna från de öppna dikessträckorna skola läggas. Massorna skola uppläggas med 1.- m frikant. Jordvallarna skola genomgrävas vid tillstötande diken och svackor, så att ytvattnet obehindrat kan avrinna till avloppet, dock minst på var 50:de meter;

2/ Ras och skred, som möjligen uppkomma i de öppna dikessträckorna, innan företaget i dess helhet färdigställts, skola omedelbart avhjälpas och erforderliga förstärkningsarbeten utföras;

3/ Sten, som förekommer bland schaktningsmassorna, från de öppna dikessträckorna, skola sammanföras i särskilda rösen och få ej under några villkor blandas med de lösa massorna;

4/ Ommurningarna vid 4+16 och 27+37 samt brunnen med intag vid 53+72 skall utföras av betong med minst 300 kg cement per m^3 samt grundläggas på utfyllnad av skärv.

5/ Ägobron vid 1 - 1+4 skall utföras av trä enligt särskild ritning. Allt virke skall bestrykas med lämpligt impregneringsmedel.

6/ All stensättning skall grundläggas minst 0.20 m. under det nya avloppets bottenlinje och utföras av flata eller kilade stenar, sammanfogade i ordnade förband medelst cementbruk. Stensättning får

ej utföras av sten med mindre dimension än 0.20 x 0.35 x 0.45. Stensättning skall läggas på underlag av skärv;

7/ Sten, som ligger hindrande i vägen för rörledning, skall upptagas;

8/ Inga rör få nedläggas, förrän de blivit godkända av vederbörande lantbruksingenjör eller av den, han i sitt ställe förordnar;

9/ Rörledning får ej täckas, förrän den blivit godkänd av vederbörande lantbruksingenjör eller av den, han i sitt ställe förordnar;

10/ Rörledning skall efter sådant godkännande omedelbart höljas till 0,6 m. djup, räknat från ledningens överkant;

11/ Sådan höljning skall utföras genom påfyllning av ur rörgraven uppschaktade jordmassor, och om dessa massor ej äro tillräckliga, genom neraschaktning från sidorna;

12/ Samtliga ur rörgraven uppschaktade massor skola återfyllas;

13/ Fyllningen skall packas väl, särskilt under och på båda sidor om rörsträngen samt stötas väl, så att framtida sättningar i möjligaste mån förhindras.

14/ Fyllningen får ej innehålla sten.

15/ Om entreprenören vill utföra återfyllningen med maskin, skall han först för hand hölja rörledningen till 30 cm. höjd, räknat

från ledningens överkant, och därefter återfylla återstående massor med maskin. Innan maskinarbetet påbörjas, skola alla stenar bortsorteras och läggas i upplag bakom rörgraven, varefter jordmassorna med iakttagande av den största försiktighet skola återföras i rörgraven. Planeringsmaskinen får ej föras närmare rörgraven än 0,5 m. och givetvis ej köras över densamma.

16/ Enskilda rörrännor, som utmynna intill en brunn, skola av entreprenören kostnadsfritt kopplas i brunnen, därest jordägaren eller arrendatorn tillhandahåller för sådan koppling erforderliga rör.

17/ Kopplingen av sådana rörrännor, som utmynna på längre avstånd från brunnarna, skola, därest jordägaren eller arrendatorn därom gör framställning, utföras av entreprenören, men bekostas av jordägaren eller arrendatorn;

18/ Samtliga brunnar skola försänkas 0,5 m. räknat från utloppsrörets underkant, samt förses med hållbart lock av armerad betong;

19/ Brunnar med 24" inre diameter skola helt utföras av betongrör;

20/ Brunnar med större inre diameter än 24" skola utföras av betongrör med ett mellanskift av brända brunnstegel;

21/ I brunnsväggarna skola upptagas hål i tillräckligt antal, så att dagvatten obehindrat kan rinna in i brunnarna. För koppling av blivande täckdiken skola dessutom i brunnarna på lämp-

liga höjder inkopplas minst 3 st. 4" tegelrör eller det större antal rör, som betingas av förhandenvarande förhållanden;

22/ Samtliga brunnar skola uppdragas till 0,30 m. över markytan;

23/ Samtliga brunnar skola grundläggas på fast underlag, förses med botten av betong samt omskolas med sten och grovt grus;

24/ Bottnen skall vara igjuten i den understa brunnsringen, innan denna nedsättes, därest detta ej medför särskilda svårigheter vid brunnens byggande. I sådant fall skall bottnen igjutas sedan den nedersta brunnsringen färdigställts, eller ock skall bottnen sättas på underlag av 3" plank;

25/ Kopplingarna i brunnarna skola vara ordentligt utförda och de kopplade rören sammanfogade med brunnsväggen medelst cementbruk;

26/ Träd och buskar utmed de nya dikessträckorna skola rothuggas och borttagas;

27/ Vattnet i avloppen får under den tid, då arbete pågår, uppdämmas och regleras i den omfattning, som erfordras för arbetets ändamålsenliga utförande, dock icke så att skada uppstår, Vattenståndet får sålunda ej uppdämmas till sådan höjd, att omgivande marker skadas och ej heller så, att vattenbrist uppkommer nedanför uppdämningen. Efter uppdämning skall vattenståndet nedsänkas med försiktighet, så att skada ej uppstår;

28/ Vederbörande lantbruksingenjör äger meddela de särskilda föreskrifter, som erfordras, därest det under arbetets utförande visar sig nödvändigt att förstärka grunden för vissa täckta dikessträckor med till dem hörande brunnar. Blivande entreprenör är skyldig att omedelbart underrätta vederbörande lantbruksingenjör för den händelse grundförstärkning erfordras.

29/ <u>Fixpunktsbeskrivning.</u>

Fixp. vertikal järndubb och kors i kullrig, jordfast sten i N sidan av stenmur, som utgör gräns, mellan Påarp 1^3 och 1^4, omkring 21 m. vänster sektion 52+81, belägen på höjden +31.21 m

Fixp. vertikal järndubb och kors i stor osa 3/4 m. hög kullrig, jordfast sten belägen omkring 20 m. N om sektion 3+50 och omkring 60 m. in på skogsmark till Påarp nr 1^2, räknat rakt V ut från gränsen mellan Påarp 1^2 och 2^6, vid sektion 4+16, belägen på höjden + 33.43 m.

Fixp. vertikal järndubb och kors i stor osa 0,6 m. hög ganska plan, jordfast sten, belägen omkring 7 m. in på betesmark till Påarp 2^7 mitt för sektion 7+80 och omkring 75 m. V om gränshörn, vid enskild väg, mellan Påarp nr 2^6 och 2^7, belägen på höjden + 33.54 m.

Fixp. vertikal järndubb och kors i jordfast sten i S sidan av stenmur som utgör gräns mellan Västerstad nr 5^{12} och

8^{14} omkring 55 m. vänster om diket vid sektion 10+40; belägen på höjden +36.81 m.

Fixp. vertikal järndubb och kors i plan, jordfast sten i gränsen mellan Västerstad nr 5^{11} och 5^{10} omkring 35 m. VNV om gränshörn mellan Västerstad nr 5^{10}, 5^{11} och 5^{20} och omkring 11 m. N om sektion 12+90; belägen på höjden +36.90 m.

Fixp. vertikal järndubb och kors i kullrig, jordfast sten i stenmur som utgör gräns mellan Västerstad nr 5^{2} och 5^{18} omkring 5 m höger om sektion 63+27; belägen på höjden +34.55 m.

Fixp. vertikal järndubb och kors i låg, plan, jordfast sten omkring 10 m. in i skogsbevuxen betesmark å Kulla nr 1^{5} mitt för sektion 69+15; belägen på höjden +38.85 m.

Fixp. vertikal järndubb och kors i stor jordfast sten i N sidan av stenmur, som utgör gräns mellan Påarp nr 2^{16} och Gummastorp 1^{4} omkring 22 m. höger om sektion 27+37; belägen på höjden +28.24 m.

Fixp. vertikal järndubb och kors i liten men jordfast, plan sten cca 0,1 m. över marken, belägen omkring 60 m. ONO om liten branddamm å Gummastorp nr 5^{20} omkring 10 m in i liten skogsdunge å samma fastighet; belägen på höjden +30.79 m.

Fixp. vertikal järndubb och kors i jordfast sten i kanten på dike, som utgör gräns mellan Påarp nr 2^{17} och 2^{23} omkring 20 m. Ö om skogsmark till Påarp 2^{17}; belägen på höjden +33.11 m.

Fixp. vertikal järndubb och kors i stor, kullrig, jordfast sten belägen i Ö sidan av liten stenmur som utgör gräns mellan Påarp nr 2^{7} och 2^{14} omkring 35 m. S om den skogsbevuxna mossen, som gränsar intill ovannämnda fastigheter, omkring 25 m. vänster om sektion 37; belägen på höjden +34.31 m.

Dala den 16 januari 1951

Erik Alström

/Erik Alström/

Lantbruksingenjör.

Bil. D.

UTLÅTANDE, avgivet vid syneförrättning angående torrläggning av marker till PÅARP nr 2 och VÄSTERSTAD nr 5 och 8 m.fl. i Västerstads socken av Malmöhus län.

Mom. 1. Förordnande m.m.

Genom länsstyrelsens resolution den 2 november 1945 förordnades undertecknad, förrättningsman, att handlägga syneförrättning enligt vattenlagen angående torrläggning av marker till Påarp nr 2 och Västerstad nr 5 och 8 m.fl. hemman i Västerstads socken av Malmöhus län. Laga hinder har ej anmälts mot förrättningens handläggande eller det avsedda dikningsföretagets utförande, ej heller har sådant hinder av synemännen kunnat utrönas. Det planerade torrläggningsföretaget avser "dikning," varför syneförrättningen handlagts enligt de bestämmelser i vattenlagen, som gälla för sådant företag. Dikningsföretaget berör marker tillhörande Påarp nr 1 och 2, Västerstad nr 5 och 8, Kulla nr 1 och Gummastorp nr 1,4 och 5 i Västerstads socken.

Mom. 2. Dikningsföretagets läge, omfattning, planläggning m.m.

Dikningsföretaget, som tillhör Kävlingeåns nederbördsområde

nr 92, ligger c:a 2 km. NNO om Askeröds järnvägsstation på järnvägslinjen Eslöv-Ystad. På hithörande översiktskarta har dikningsområdet utmärkts med gul färg.

De marker, om vilkas torrläggning det är fråga, avvattnas nu genom dels öppna fleddiken och dels täckta ledningar, vilkas sträckningar framgå av plankartan. Floddikena ha emellertid ej utförts till erforderliga dimensioner, varför vissa av de marker, vilka för sin torrläggning äro beroende av desamma, nu besväras av vatten. Förrättningsmannen har därför på sökandenas begäran upprättat förslag till utförande av nya avlopp (dikessträckorna A - B - C - D - E - F - G - H - I, K - L - M - N - O, D - Da, E - Ea, Eb - Ec och L - La till det djup och med de dimensioner i övrigt, som erfordras för ändamålsenlig torrläggning av de vattenskadade markerna. Enligt förrättningsmannens förslag, vilket närmare framgår av förslagshandlingarna och ritningarna skola för det gemensamma dikningsföretaget ovannämnda dikessträckor utföras.

För samtliga dikessträckor hava profilritningar och i viss utsträckning även sektionsritningar upprättats. Ritningarna angiva de olika dikessträckningarnas djup och övriga dimensioner ävensom läget för de brunnar, vilka skola utföras. För brunnarna hava särskilda typritningar upprättats. De olika dikessträckornas lägen på marken markeras på hithörande plankarta av röda, heldragna linjer för täckta avlopp och med dubbla, röda linjer för öppna avlopp. Läget för brun-

nar har utmärkts med röda ringar.

Vid bestämmandet av de olika dikessträckornas dimensioner har förrättningsmannen tagit hänsyn till såväl nederbördsområdets storlek och topografi samt avrinningen från detsamma som ock till förhandenvarande fallförhållanden. Nederbördsområdet har fastställts dels genom särskilda undersökningar på marken, dels med ledning av Ekonomiska kartverkets kartor över trakten. Storleken av de områden, som avvattnas till de olika dikessträckorna, framgår av profilritningarna. Den vattenmängd, som skall kunna avbördas, har beräknats med ledning av nederbördsområdets omfattning och under antagande, att avrinningen vid normala flöden uppgår till högst 1,3 liter per sekund och hektar.

Samtliga de marker, vilka enligt synemännens åsikt beredas båtnad i form av ökad alstringsförmåga, därest det nu planerade dikningsföretaget kommer till utförande, hava kartlagts och avfattats på hithörande plankarta. Hela området har dessutom nivåavvägts.

Mom. 3. Broar och trummor.

Allmän väg.

Mellan sektionerna 20+69 - 20+78 av dikessträckan L - La korsar det nya avloppet allmänna vägen Löberöd - Västerstad. I korsningspunkten finnes f.n. en äldre stentrumma 0,4 x 0,6 m., vilkens botten ligger på höjden +27.60. Vägbanan ligger på höjden +29.09 och lägsta marken uppströms på höjden +28.35 m. Då den nuvarande trumman ej ut-

förts till erforderligt djup måste den rivas och ersättas med en ny trumma. Den nya trumman skall utföras av vägrör av standardtyp med 12" inre diameter och i övrigt enligt de bestämmelser, som återfinnas i Kungl. Väg- och Vattenbyggnadsstyrelsens "Normalsektioner för vägar av år 1938". Trummans inre underkant skall vid nedströmssidan eller sektion 20+69 ligga på höjden +26.99 m. och vid uppströmssidan eller sektion 20+78 på höjden +27.01 m. I trummans ändpunkter skola anordnas kopplings- och anslutningsbrunnar av 600 mm (24") betongrör. Brunnarna skola utföras med 500 mm slamrum, grundläggas på fast underlag samt omskolas med sten och grovt grus. I brunnarna skola förutom rörledningen för det nya avloppet inkopplas minst 3 st. 100 mm rör, så att vägvatten samt dagvatten obehindrat kan inledas i brunnarna. Dessa arbeten skola utföras och bekostas av Vägförvaltningen i Malmöhus län.

Enskilda vägar.

Avloppet korsar på ett flertal ställen enskilda ägovägar och brukningsvägar. Då de nya dikessträckorna på dessa ställen skola utföras som täckta ledningar, erfordras emellertid inga nya trummor i korsningspunkterna. Det skall dock åligga dikningsföretaget att återställa vägarna i fullgott skick, så snart avlopp upptagits genom dem. Vid sektion 1 - 1+4 skall dikningsföretaget bygga en trä-bro enligt särskild ritning. Underhållet av bron skall åvila markägaren.

Mom. 4. Ersättningar.

För skada å växande gröda, som uppkommer vid utförandet av de nya dikessträckorna, skall ersättning utgivas. Kan överenskommelse därom ej träffas mellan vederbörande jordägare eller arrendator och företagets styrelse, skall ersättningsbeloppets storlek bestämmas av vederbörande lantbruksingenjör eller den, han i sitt ställe förordnar.

Någon ersättning skall ej utgå för markätgång och jordvallar på sträckan 0 - 4+16.

Beträffande sådan genom dikningsföretagets utförande möjligen uppkommen skada, som ej av synemännen förutsetts, hänvisas till bestämmelserna i 7 kap. 57 § vattenlagen.

Mom. 5. Kostnader.

Förrättningsmannen har beräknat kostnaderna för de dikessträcker, som skola utföras för det gemensamma dikningsföretaget till 36.600 kronor, varav å företag 1 3.650:- kronor, å företag 2 18.950:- kronor, å företag 3 2.700:- kronor och å företag 4 11.300:- kronor. Kostnadsförslaget har bilagts förrättningshandlingarna såsom Bil. B.

Mom. 6. Båtnadsuppskattning och kostnadsfördelning.

Överenskommelse har ej träffats angående kostnadernas fördelning, varför synemännen uppskattat den båtnad, som genom företagets utförande beredas de i dikningsföretagen ingående markerna. Vid uppskatt-

ning av båtnaden hava synemännen följt föreskrifterna i 10 kap. 60 § vattenlagen och alltså värderat markerna dels efter företagets utförande, dels i nuvarande vattenskadat skick. Vid värderingen har hänsyn tagits såväl till jordens godhet samt till de blivande och nuvarande torrläggningsförhållandena som ock till i orten gängse priser å fullt torrlagd jord av förhandenvarande beskaffenhet. Skillnaden mellan blivande och nuvarande värden motsvarar de båtnadsvärden, som skola ligga till grund för kostnadernas fördelning. Resultat av värderingen och båtnadsuppskattningen återfinnes i värderingslängden Bil. A, som även utgör hävdeförteckning för de i dikningsamfälligheten ingående markerna.

Båtnad av annat slag än jordförbättring förekommer ej vid dessa torrläggningsföretag.

Då de i dikningsamfälligheten ingående markerna avvattnas till olika dikessträckor och då någon nivåskillnad dessutom förefinnes mellan vissa områden, föreligga sådana förhållanden, att kostnaderna möjligen skola jämkas enligt bestämmelserna i 7 kap. 24 § vattenlagen. För utredning härom har dikningsamfälligheten uppdelats i 4 skilda företag och företag 1 i 2 avdelningar, företag 2 i 5 avdelningar samt företag 4 i 5 avdelningar på sätt närmare framgår av värderingslängden (Bil. A), varefter följande beräkningar utförts.

Företag 1.

För att avdelning 1, vilken omfattar ägofigurerna 1 - 8 med

ett sammanlagt båtnadsvärde av 1.771:- kronor, skall kunna torrläggas, måste dikessträckan A - B upptagas. Kostnaderna för avdelningens egen torrläggning hava beräknats till 1.800:- kronor.

För att avdelning 2, vilken omfattar ägofigurerna 9 - 15 med ett sammanlagt båtnadsvärde av 2.308:- kronor, skall kunna torrläggas, måste dikessträckan B - C och delvis A - B upptagas. Kostnaderna för avdelningens egen torrläggning hava beräknats till 2.300:- (1.850 + 450) kronor.

De olika avdelningarnas båtnadsvärden samt kostnader för avlopp inom eget område framgår här nedan.

Avdelning	Båtnad	Dikessträcka	Kostnad	Rel. kostnad
1	1771:-	A-B	1.800:-	1,016375
2	2308:-	B-C	1.850:-	0,801560

Fördelas kostnaderna för dikningssamfällighetens torrläggning enligt huvudregeln i 7 kap. 23 § vattenlagen eller i direkt förhållande till båtnadsvärdet, belöper relativa kostnaden till efterstående belopp.

Båtnad	Kostnad	Rel. kostnad
4.079:-	3.650:-	0,894827

Utföres varje avdelning för sig utan hjälp av annan avdelning, belöper relativa kostnaden för de olika avdelningarna till efterstående belopp.

Avdelning	Bätnad	Kostnad	Rel. kostnad
1	1.771:-	1.800:-	1,016375
2	2.308:-	2.300:-	0,996534

Av förestående utredning framgår, att bägge avdelningarna skola sammanföras, varvid hela företagets relativa kostnad belöper till 0,894827.

Företag 2.

För att avdelning 3, vilken omfattar ägofigurerna 16 - 21 med ett sammanlagt bätnadsvärde av 1.758:- kronor, skall kunna torrläggas, måste dikessträckan C-D upptagas. Kostnaderna för avdelningens egen torrläggning hava beräknats till 5.100:- kronor.

För att avdelning 4, vilken omfattar ägofigurerna 22 - 27 med ett sammanlagt bätnadsvärde av 1.229:- kronor, skall kunna torrläggas, måste dikessträckarna D - Da och C - D upptagas. Kostnaderna för avdelningens egen torrläggning hava beräknats till 5.450:- (350:- + 5.100:-) kronor.

För att avdelning 5, vilken omfattar ägofigurerna 28 - 33, med ett sammanlagt bätnadsvärde av 2.992:- kronor, skall kunna torrläggas, måste dikessträckorna D - E och C - D upptagas. Kostnaderna för avdelningens egen torrläggning hava beräknats till 7.000:- (1900:- + 5100:-) kronor.

För att avdelning 6, vilken omfattar ägofigurerna 34 - 75 med ett sammanlagt bätnadsvärde av 16.598:- kronor, skall kunna torrlägg-

gas, måste dikessträckan C - D - E - F - G - I upptagas. Kostnaderna för avdelningens egen torrläggning hava beräknats till 15.500:- (5100:- + 1900:- + 3000:- + 5500:-) kronor.

För att avdelning 7, vilken omfattar ägofigurerna 76 - 93 med ett sammanlagt bätnadsvärde av 3.151:- kronor, skall kunna torrläggas, måste dikessträckorna E - Ea och C - D - E upptagas. Kostnaderna för avdelningens egen torrläggning hava beräknats till 10.100:- (3100:- + + 5.100:- + 1900:-) kronor.

De olika avdelningarnas bätnadsvärden samt kostnader för avlopp inom eget område framgår här nedan.

Avdelning	Bätnad	Dikessträcka	Kostnad	Rel. kostnad
3	1.758:-	C-D	5100:-	2,901024
4	1.229:-	D-Da	350:-	0,284784
5	2.992:-	D-E	1900:-	0,635027
6	16.598:-	E-F-G-H-I	8500:-	0,512110
7	3.151:-	E-Ea	3100:-	0,983815

Fördelas kostnaderna för dikningsamfällighetens torrläggning enligt huvudregeln i 7 kap. 23 § vattenlagen eller i direkt förhållande till bätnadsvärdet, belöper relativa kostnaden till efterstående belopp.

Bätnad	Kostnad	Rel. kostnad
25.728:-	18.950:-	0,736552

Utföres varje avdelning för sig utan hjälp av annan eller andra avdelningar, belöper relativa kostnaden för de olika avdelningarna till efterstående belopp.

Avdelning	Båtnad	Kostnad	Rel. kostnad
3	1758:-	5.100:-	2,901024
4	1229:-	5.450:-	4,434500
5	2992:-	7.000:-	2,339572
6	16598:-	15.500:-	0,933847
7	3151:-	10.100:-	3,205332

Utföres viss avdelning tillsammans med viss annan eller vissa andra avdelningar, belöpa relativa kostnaderna för de sammanförda avdelningarna till efterstående belopp.

Sammanförda avdelningar	Båtnad	Kostnad	Rel. kostnad
3 + 4	2987:-	5450:-	1,824573
3 - 5	5979:-	7350:-	1,229303
3-6	22577:-	15850:-	0,702042
3+5	4750:-	7000:-	1,473684
3+5-6	21348:-	15500:-	0,726063

Av förestående utredning framgår, att kostnaderna skola jämkas enligt bestämmelserna i 7 kap. 24 § vattenlagen samt fördelas sålunda.

Avdelningarna 3 - 6, vilka tillsammans representera ett båtnadsvärde av 22.577:- kronor, påföres kostnaderna för sin gemen-

samma torrläggning, 15.850:- kronor. Dessa avdelningars relativa kostnad belöper alltså till 0,702042.

Avdelning 7 med ett bätnadsvärde av 3.151:- kronor, påföres kostnaderna för dikning inom eget område 3.100:- kronor. Denna avdelninge relativa kostnad belöper alltså till 0,983815.

Företag 3.

Då de i dikningssamfälligheten ingående markerna avvattnas till samma dikessträcka och då ej heller någon större nivåskillnad förekommer mellan vissa områden, föreligga ej sådana förhållanden, att kostnaderna skola jämkas enligt bestämmelserna i 7 kap. 24 § vattenlagen. Hela dikningssamfälligheten behandlas alltså såsom en enda avdelning. Kostnaderna skola därför utan jämkning fördelas mellan de olika fastigheterna i direkt förhållande till bätnadsvärdena. Kostnaderna för fullständig torrläggning av dikningssamfälligheten hava av förrättningsmannen beräknats till 2.700:- kronor och den därvid uppkommande bätnaden av synemännen värderats till 5.820:- kronor. Dikningssamfälligheten relativa kostnadstal beräknas alltså till 2.700:5.820:- = 0,463918

Företag 4.

För att avdelning 9, vilken omfattar ägofigurerna 102 - 110 med ett sammanlagt bätnadsvärde av 1773:- kronor, skall kunna torrläggas, måste dikessträckan K - L upptagas. Kostnaderna för avdelningens egen torrläggning hava beräknats till 1.800:- kronor.

<u>För att avdelning 10</u>, vilken omfattar ägofigurerna 111 - 119 med ett sammanlagt bätnadsvärde av 3,969:- kronor, skall kunna torrläggas, måste dikessträckan L - M och delvis K - L upptagas. Kostnaderna för avdelningens egen torrläggning hava beräknats till 2.300:- (1900 + 400) kronor.

<u>För att avdelning 11,</u> vilken omfattar ägofigurerna 120 - 127 med ett sammanlagt bätnadsvärde av 1.050:- kronor, skall kunna torrläggas, måste dikessträckan M - N och delvis L - M upptagas.

Kostnaderna för avdelningens egen torrläggning hava beräknats till 1.300:- (900 + 400) kronor.

<u>För att avdelning 12,</u> vilken omfattar ägofigurerna 128 - 155 med ett sammanlagt bätnadsvärde av 4.619:- kronor, skall kunna torrläggas, måste dikessträckan N-O och delvis M-N upptagas.

Kostnaderna för avdelningens egen torrläggning hava beräknats till 5.600:- (5200 + 400) kronor.

<u>För att avdelning 13</u>, vilken omfattar ägofigurerna 156 - 168 med ett sammanlagt bätnadsvärde av 4.548:- kronor, skall kunna torrläggas, måste dikessträckan L- La och delvis K-L upptagas.

Kostnaderna för avdelningens egen torrläggning hava beräknats till 2.500:- (1500 + 1000) kronor.

De olika avdelningarnas bätnadsvärden samt kostnader för avlopp inom eget område framgår här nedan.

Avdelning	Båtnad	Dikesstrücka	Kostnad	Rel. kostnad
9	1.773:-	K-L	1.800:-	1,015228
10	3.969:-	L-M	1.900:-	0,478710
11	1.050:-	M-N	900:-	0.857143
12	4.619:-	N-C	5.200:-	1,125785
13	4.548:-	L-La	1.500:-	0,329815

Fördelas kostnaderna för dikningsamfällighetens torrläggning enligt huvudregeln i 7 kap. 23 § vattenlagen eller i direkt förhållande till båtnadsvärdet, belöper relativa kostnaden till efterstående belopp.

Båtnad	Kostnad	Rel. kostnad
15.959:-	11.300:-	0,708064

Utföres varje avdelning för sig utan hjälp av annan avdelning, belöper relativa kostnaden för de olika avdelningarna till efterstående belopp.

Avdelning	Båtnad	Kostnad	Rel. kostnad
9	1.773:-	1.800:-	1,015228
10	3.969:-	2.300:-	0.579491
11	1.050:-	1.300:-	1,238095
12	4.619:-	5.600:-	1,212384
13	4.548:-	2.500:-	0,549692

Utföres viss avdelning tillsammans med viss annan eller vissa andra avdelningar, belöpa relativa kostnaderna för de sammanförda avdelningarna till efterstående belopp.

Sammanförda avdelningar	Båtnad	Kostnad	Rel.kostnad
9+10	5.742:-	3.700:-	0,644375
9-11	6.792:-	4.600:-	0,677267
9-12	11.411:-	9.800:-	0,858820
9+13	6.321:-	3.300:-	0,522069
9-10+13	10.290:-	5.200:-	0,505345
9-11+13	11.340:-	6.100:-	0,537918
11+12	5.669:-	6.500:-	1,146587

Av förestående utredning framgår, att kostnaderna skola jämkas enligt bestämmelserna i 7 kap. 24 § vattenlagen samt fördelas sålunda.

Avdelningarna 9+10+13, vilka tillsammans representera ett båtnadsvärde av 10.290:- kronor påföres kostnaderna för sin gemensamma torrläggning, 5.200:- kronor. Dessa avdelningars relativa kostnad belöper alltså till 0,505345.

Avdelningarna 11-12, vilka tillsammans representera ett båtnadsvärde av 5.669:- kronor, påföres kostnaderna för sin gemensamma torrläggning 6.100:- kronor. Dessa avdelningars relativa kostnad belöper alltså till 1,076028.

Kostnader, som äro gemensamma för samtliga företag, skola fördelas sålunda.

Företag 1 betalar 9,973 %

" 2 " 51,776 %

" 3 " 7,377 % och

" 4 " 30,874 %

Särskild kostnadsfördelningslängd har upprättats och bifogas detta utlåtande (Bil. Da). I kolumn 5 av längden angives varje delägares och fastighets andel i de beräknade kostnaderna för dikningsföretagets utförande och i kolumn 6 de procenttal, efter vilka samtliga verkliga kostnader för företagets utförande och framtida underhåll skola fördelas. Delägare, som ej är sökande till denna syneförrättning och ej heller är likställd med sökande, är med det undantag dock, varom stadgas i 10 kap. 80 § vattenlagen, icke skyldig att till kostnaderna för företagets utförande tillskjuta större belopp än som svarar mot värdet av den för hans egendom uppskattade båtnaden eller jordförbättringen. Vilka delägare, som äro att anse som sökande, angivas i kolumn 2 av kostnadsfördelningslängden med förkortningen "S". Sådana omständigheter, som omförmälas i 7 kap. 25-26 och 28-30 §§ vattenlagen, föreligga ej vid detta torrläggningsföretag.

Kostnaderna för denna syneförrättning skola enligt bestämmelserna i 10 kap. 30 och 79 §§ vattenlagen omedelbart av sökanden

föreskjutas. Kommer företaget till utförande, skola förrättningskostnaderna fördelas mellan samtliga delägare och gäldas på samma sätt som företagets övriga kostnader.

Mom. 7. Dikningsföretagets utförande.

Då det av verkställda utredningar och beräkningar framgått, att det planerade dikningsföretaget är ekonomiskt lönande, finna synemännen skäligt tillstyrka, att det kommer till utförande. Företaget skall alltså, däreet sökandena vilja fullfölja detsamma, utföras i överensstämmelse med av förrättningsmannen upprättat förslag och med beaktande jämväl av de närmare bestämmelser, som framgå av detta utlåtande. Arbetet får påbörjas så snart denna synеförrättning tagit åt sig laga kraft. Företaget skall vara färdigställt inom 10 år efter det syneförrättningen fastställts. Angående förlängd arbetstid hänvisas till bestämmelserna i 7 kap. 58 § vattenlagen.

Utöver vad som föreskrives i arbetsbeskrivningen (Bil. C) är vid företagets utförande följande att iakttagas:

1/ Arbetet skall utlämnas på entreprenad på de villkor, som äro för delägarna mest gynnsamma och betryggande.

2/ Arbetet skall anmälas till Riksförsäkringsanstaltens ombud i orten eller till annan lämplig försäkringsanstalt, innan detsamma påbörjas.

3/ Sådan anmälan erfordras dock ej för den händelse blivande entreprenör är att anse som sådan arbetsgivare, som själv äger ombesörja försäkring för av honom anställda arbetare.

4/ De olika dikessträckorna skola följa på marken utstakade och på planskartan närmare angivna sträckningar.

5/ Under arbetets gång får vattnet uppdämmas, dock icke så, att växande gröda eller annan egendom skadas.

6/ Samtliga betongrör skola vara av fullgod beskaffenhet, fria från gjutfel och frostskador samt fylla de fordringar på täthet, som finnas närmare angivna i Svenska Kommunal-Tekniska Föreningens normalbestämmelser för leverans och provning av betongrör. Rören skola, innan brott uppstår, vid yttre tryck kunna tåla följande belastningar per cm av rörets längd: 21" 22 kg, 18" 18 kg, 15" 17 kg, 12" 16 kg samt 10"-6" 15 kg.

7/ På profilritningarna angivna höjdlägen för bottenlinjerna, vilka uträknats i förhållande till jämförelseplan och fixpunkter, skola gälla före på förslagsritningarna angivna djupsiffror.

8/ Fixpunkter hava utsatts till ledning vid arbetets utförande och dikningsföretagets framtida underhåll. Deras lägen i plan och profil framgå närmare av förslagshandlingarna och arbetsbeskrivningen (Bil. C)

9/ Fixpunkterna äro lagligen skyddade och få alltså ej övertäck-

as, borttagas eller på annat sätt förstöras. Vill jordägare borttaga fixpunkt, skall han därom göra anmälan till vederbörande lantbruksingenjör, som då låter avväga annan lämplig fixpunkt. Kostnaderna för lantbruksingenjörens i sådant hänseende företagna förrättning gäldas av dikningsföretaget. Kommer företaget att understödjas av statsmedel, skola de särskilda bestämmelser, som eventuellt kunna bliva föreskrivna som villkor för statsunderstödets beviljande, vara för samtliga delägare bindande.

Mom. 8. Dikningsföretagets avsyning.

Sedan företaget blivit utfört, skall detsamma jämlikt bestämmelserna i 13 kap. 1 § vattenlagen avsynas av vederbörande lantbruksingenjör eller av den, han i sitt ställe förordnar. Företaget skall anses fullbordat, då avsyningsförrättaren överlämnat bevis om godkännande, eller, för den händelse att företaget blivit understött med statsmedel, när vederbörande myndighet godkänt detsamma.

Mom. 9. Dikningsföretagets framtida underhåll.

Kostnaderna för företagets framtida underhåll skola fördelas på samma sätt som kostnaderna för företagets första utförande eller efter de fördelningstal, som finnas närmare angivna i kolumn 6 av kostnadsfördelningslängden Bil. Da. Varje delägare är berättigad påfordra att de dikessträckor, av vilka han är beroende, alltid

hållas i fullgott skick. Gör någon sig skyldig till skadegörelse på de olika dikesträckorna med till dem hörande anläggningar, och botar han ej efter tillsägelse omedelbart skadan, äger företagets styrelse, eller också den, som lider men av skadegörelsen, att vid vederbörande häradsrätt föra talan mot den försumlige. Enskilda dräneringsledningar få tillkopplas avloppet endast i de brunnar, som utförts. Spillvatten får tilledas avloppen först sedan det blivit i erforderlig grad renat.

Mom. 10. Organisation m.m.

För handhavande av dikningsföretagets angelägenheter skola delägarna utse en styrelse, bestående av fem ledamöter, av vilka en skall vara ordförande och verkställande ledamot. Styrelsen är beslutför, då tre ledamöter äro närvarande och om beslutet enas.

Styrelsen åligger:

att ombesörja företagets utförande samt kontrollera entreprenörens arbete - i den mån så finnes erforderligt med biträde av sakkunnig person;

att i mån av behov verkställa utdebiteringar på sätt närmare stadgas i 3 kap. 20 § vattenlagen;

att över inkomster och utgifter föra fullständiga och med verifikationer försedda räkenskaper, vilka skola avslutas per kalenderår och därefter framläggas för delägarnas hörande och godkännan-

de vid allmänt sammanträde;

att tillse att samtliga dikesträckor alltid hållas i fullgott skick samt ombesörja rensnings- och underhållsarbeten;

att för sistnämnda ändamål och då så eljest kan finnas nödigt kalla delägarna till sammanträde i den ordning, som föreskrives i 7 kap. 64 § vattenlagen;

att vid alla sammanträden föra protokoll, vilket skall vara för delägarna tillgängligt senast 14 dagar efter sammanträdet;

att i övrigt vidtaga alla de åtgärder, som kunna finnas nödiga för företagets ändamålsenliga utförande och underhåll samt därvid beakta och följa de bestämmelser, som angivas i 7 kap. 61-65 §§ vattenlagen.

Till dikningsföretaget hörande handlingar och ritningar skola förvaras av dikningsföretagets ordförande och hos honom hållas tillgängliga för envar, som vill granska dem eller taga avskrifter och kopior.

Företaget skall benämnas Påarps dikningsföretag år 1951. Mål, som berörs företaget och som ej äro att hänföra till vattenmål, skola handläggas inför Färs häradsrätt.

Domstolsavgift skall enligt bestämmelserna i 11 kap. 95 § vattenlagen utgå med 77:38 kronor. Avgiften skall av sökanden förskottsvis inbetalas till länsstyrelsen så snart denna synefördrättning vunnit laga kraft. Sedan företaget kommit till stånd, skall av-

giften fördelas med 1 krona och 50 öre för tusen av förbättringsvärdet av vars och ens mark.

Mom. 11. Besvärshänvisning.

Den, som är missnöjd med åtgärd eller beslut under denna syneförrättning, eller som vill föra talan mot synemännens utlåtande, äger att inom sextio dagar härefter till Söderbygdens vattendomstol, ingiva sina besvär i tre exemplar. I besvären skola fullständigt upptagas klagandens alla påståenden och skälen därtill och vid besvären kunna därjämte fogas de ytterligare handlingar, som klaganden vill åberopa till stöd för ändringsansökandet.

Mom. 12. Verkställighet.

Då denna syneförrättning ej skall underställas vattendomstols prövning, kommer detta utlåtande att gå i verkställighet i den ordning, som för laga kraft ägande dom är stadgad, för så vitt icke besvär anföres mot förrättningen inom den i mom. 11 här ovan angivna tiden.

Dala den 16 januari 1951

Erik Alström

Erik Alström

Lantbruksingenjör.

Olof Bergström Otto Andersson

KOSTNADSFÖRDELNINGSLÄNGD

Fastighet / Ägare m. m.	Sök. o. likst. = S	Båtnad	Fastighets andel i: för särskild avdelning beräknad kostnad	Fastighets andel i: för samfälligheten beräknad kostnad	Fastighets andel i: samfälligheten verkliga kostnad	Samfällighets andel i gemensamma kostnader
		kronor	kronor	kronor	procent	procent
1	2	3	4	5	6	7
Västerstads socken.						
Företag 1.						
Påarp 1[4], 3/32 mtl.						
Nils Bertil Nilsson	S					40%
avd. 1 - 2, ägofig. 1 - 8		1771:-	1584,74	1584,74	43,418	
Påarp 1[3], 3/32 mtl.						
Fritz Nilsson	S					
avd. 1 - 2, ägofig. 9-15		2308:-	2065,26	2065,26	56,582	
Summa		4079:-	3650:-	3650:-	100,000	9,973
Företag 2.						
Påarp 2[6], 1/64 mtl.						
John Carlsson	S					
avd. 3-6, ägofig. 16-21, 28-33 och 42-51		9839:-	6907,39	6907,39	36,451	40%
Västerstad 8[14], 1/32 mtl.						
John Carlsson	S					
avd. 3-6, ägofig. 52-58		2198:-	1543,09	1543,09	8,143	40%
Västerstad 5[12], 1/32 mtl.						
John Carlsson	S					
avd. 3-6, ägofig. 59-67		3330:-	2337,80	2337,80	12,337	40%
Västerstad av 5[11], 67/9216 mtl						
John Carlsson	S					
avd. 3-6, ägofig. 68-71		540:-	379,10	379,10	2,000	40%
Påarp 2[7], 1/64 mtl.						
Henning Johansson						
avd. 3-6, ägofig. 34-41		4770:-	3348,74	3348,74	17,671	40%
Överföres		20677:-	14516,12	14516,12	76,602	

Lantbruksstyrelsen 3045 n, aug. 49, 5 000.

STATENS REPRODUKTIONSANSTALT 817049

Fastighet / Ägare m. m.	Sök. o. likst. = S	Bånad	Fastighets andel i: för särskild avdelning beräknad kostnad	Fastighets andel i: för samfälligheten beräknad kostnad	Fastighets andel i: samfälligheten verkliga kostnad	Samfällighets andel i gemensamma kostnader
		kronor	kronor	kronor	procent	procent
1	2	3	4	5	6	7
Överföres		20677:-	14516,12	14516,12	76,602	
Västerstad 5^{2}, 1/16 mtl						
Gottfrid Olsson	S					
avd. 3-6, ägofig. 22-27		1229:-	862,81			
avd. 7 ägofig. 76-88		2677:-	2633,67	3496,48	18,451	
Västerstad 5^{18}, 5/128 mtl.						
Karl Nilssons sterbh.	S					
avd. 7, ägofig. 89-93		474:-	466,33	466,33	2,461	
Västerstad 5^{10}, 3/128 mtl.						
Karl Nilssons sterbh.	S					
avd. 3-6, ägofig. 72-73		99:-	69,50	69,50	0,367	
Västerstad 5^{20}, 13/256 mtl.						
Erik Nilsson						
avd. 3-6, ägofig. 74-75		572:-	401,57	401,57	2,119	
Summa		25728:-	18950:-	18950:-	100,000	51,776
Företag 3.						
Västerstad 5^{19}, 3/128 mtl.						
Karl Nilssons sterbh.	S					
avd. 8, ägofig. 94-95		2018:-	936,18	936,18	34,673	
Kulla 1^{5}, 11/128 mtl.						
Karl Nilssons sterbh.	S					
avd. 8, ägofig. 96-98		2460:-	1141,24	1141,24	42,268	
Kulla 1^{3}, 21/128 mtl.						
Nils Em. Nilsson	S					
avd. 8, ägofig. 99-101		1342:-	622,58	622,58	23,059	
Summa		5820:-	2700:-	2700:-	100,000	7,377

KOSTNADSFÖRDELNINGSLÄNGD

Fastighet / Ägare m. m.	Sök. o. likst. = S	Bånad kronor	Fastighets andel i: för särskild avdelning beräknad kostnad kronor	för samfälligheten beräknad kostnad kronor	samfällighetens verkliga kostnad procent	Samfällighets andel i gemensamma kostnader procent
1	2	3	4	5	6	7
Företag 4.						
Gumma-storp av 1^{4},135/5888 mtl						
Efon Ahlkvist	S					
avd.9+10+13,ägofig.102-110		1773:-	895,98	895,98	7,929	-
Gumma-storp 5^{20},77/2400 mtl						
Oskar Johansson	S					
avd.9+10+13, ägofig.111-119		3969:-	2005,71	2005,71	17,750	-
Gumma-storp 4^{7}, 23/144 mtl						
Oscar Ohlsson	S					
avd. 9+10+13,ägofig.156-165		4146:-	2095,16	2095,16	18,541	
Gumma-storp 5^{7}, 1/8 mtl.						
Oscar Ohlsson	S					
avd.9+10+13,ägofig.166-168		402:-	203,15	203,15	1,798	
Påarp 2^{23}, 3/64 mtl.						
Emil Johansson	S					
avd.11+12,ägofig.120-127, 129-130 och 133-135		1767:-	1901,34	1901,34	16,826	-
Påarp 2^{26} avs.						
Johannes Bengtsson						
avd.11+12, ägofig.128		260:-	279,77	279,77	2,476	-
Påarp 2^{17}, 1/128 mtl.						
Johannes Bengtsson						
avd. 11+12, ägofig,136-137		1084:-	1166,41	1166,41	10,322	-
Påarp 2^{24}, 3/1024 mtl.						
Vilhelm Vesterberg						
avd.11+12, ägofig,139-141		386	415,35	415,35	3,676	-
Påarp 2^{20},11/2048 mtl.						
Ragnar Nilsson	S					
avd.11+12, ägofig.144-147		1294:-	1392,38	1392,38	12,322	-
Överföres		15081:-	10355,25	10355,25	91,640	

Lantbruksstyrelsen 3045 n, aug. 49, 5 000.

STATENS REPRODUKTIONSANSTALT 317049

Fastighet / Ägare m. m.	Sök. o. likst. = S	Bätnad	Fastighets andel i: för särskild avdelning beräknad kostnad	Fastighets andel i: för samfälligheten beräknad kostnad	Fastighets andel i: samfälligheten verkliga kostnad	Samfällighets andel i gemensamma kostnader
		kronor	kronor	kronor	procent	procent
1	2	3	4	5	6	7
Överfört		15081:-	10355,25	10355,25	91,640	
Påarp 2^{21}, 3/1024 mtl.						
Lydia Jönsson						
avd. 11+12, ägofig,148-150		432:-	464,84	464,84	4,113	0
Påarp 2^{14}, 1/192 mtl						
Ivar Larsson	S					
avd. 11+12, ägofig. 153-155		446:-	479,91	479,91	4,247	0
Summa		15959:-	11300:-	11300:-	100,000	30,874

Dala den 16 januari 1951.

Erik Alström

(Erik Alström)

Lantbruksingenjör.

Otto Andersson