Blad 1.

Förslag i 3 blad till:

NORRA RÖRUM N:R 7 DIKNINGSFÖRETAG ÅR 1950

Norra Rörums socken, Malmöhus län

Upprättat vid syneförrättning enligt vattenlagen åren 1950-51 av:

Thore Möller

Lantbruksingenjör

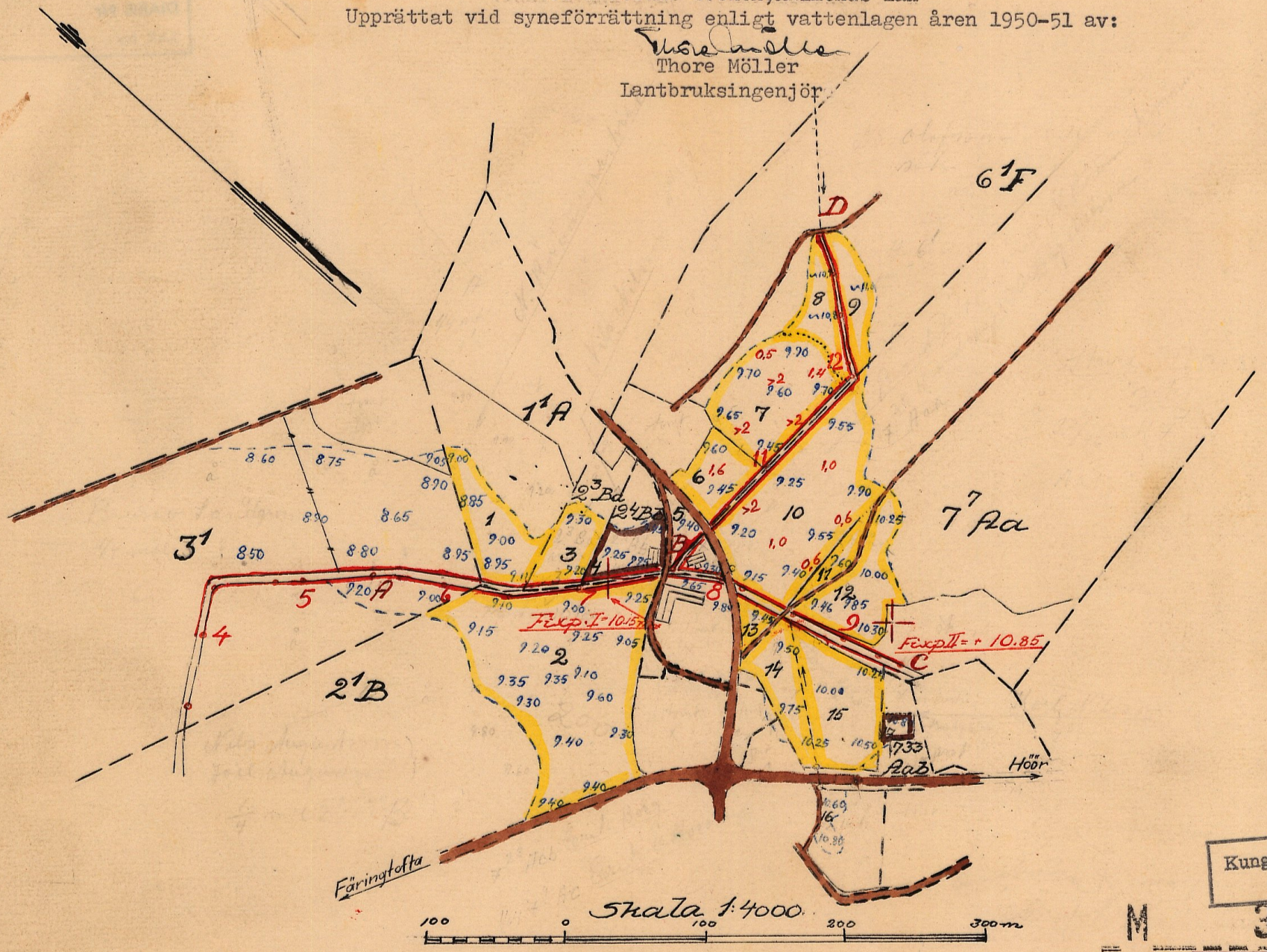

RITN.Nr 001

Kungl. Lantbruksstyrelsens arkiv

M 3*0993

2771-1

Förvaras i akten

Blad 2.

FÖRSLAG TILL
Norra Rörum nr 7 dikningsföretag år 1950

I Norra Rörums SOCKEN(-NAR) AV Malmöhus LÄN

UPPRÄTTAT ÅR(-EN) 1949-50 (I LAGAN) SAMBAND MED SYNEFÖRRÄTTNING ENL VATTENLAGEN AV

ORIGINAL / KOPIA

(NAMN) Lantbruksingenjör

(TITEL)

ANTAL RITN ST. 3

KUNGL LANTBRUKS-STYRELSENS ARKIV Nr 3771-2

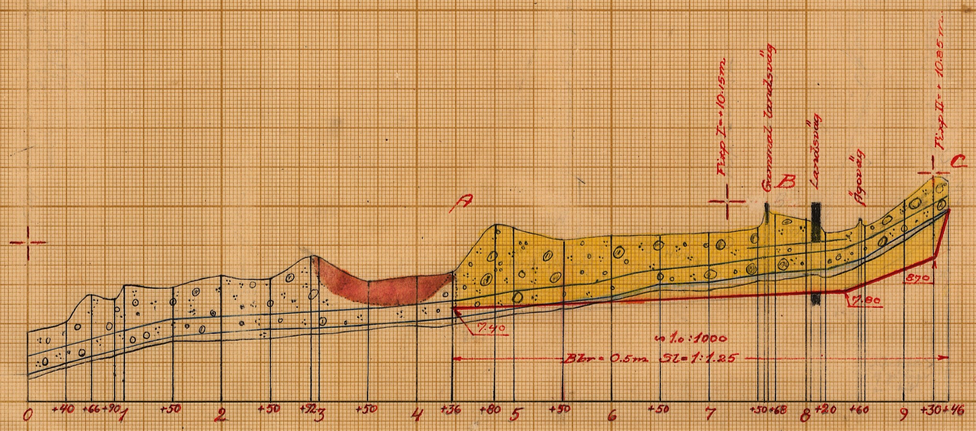

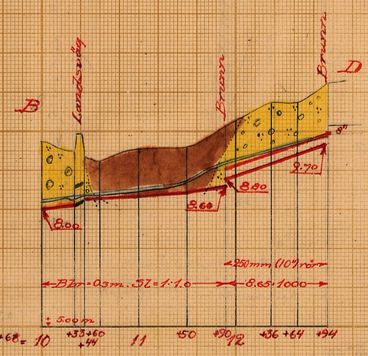

Längdskala 1:4000

Höjd- och sektionsskala 1:100

7+57-61 Gammal landsvägsbro

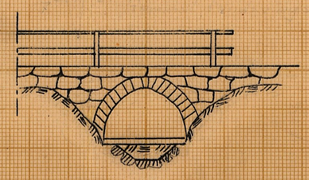

8+5-14 Landsvägsbro

Förvaras i akten.

JTN.Nr 002
Kungl. Lantbruksstyrelsens arkiv
M 3:0993
3771-2

Blad 3

8+5-14 Landsvägsbro

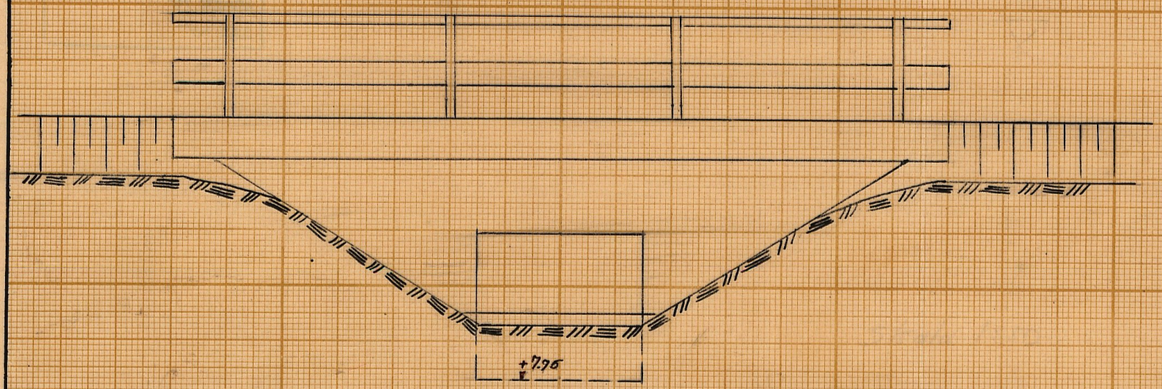

Förslag till rörutlopp vid 11+90

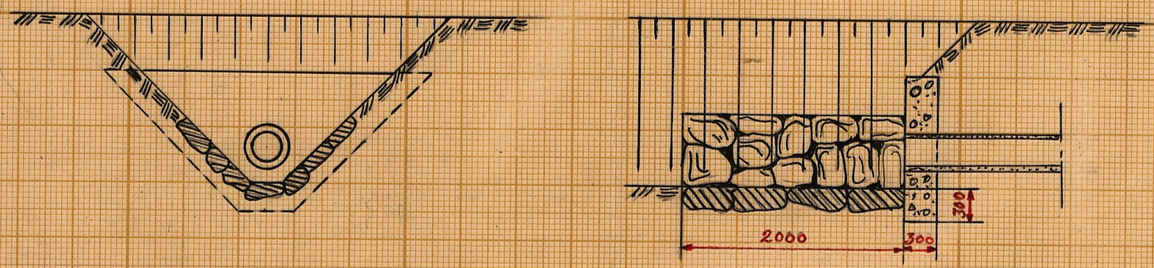

Förslag till brunn vid 12+94

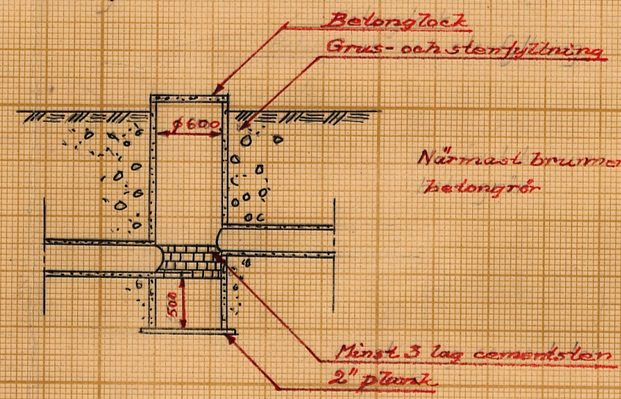

Förslag till bro vid 8+54

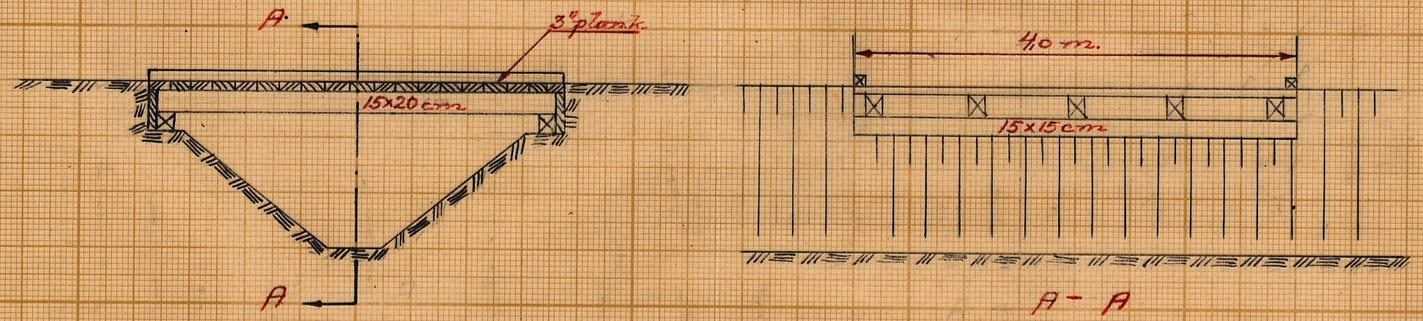

Skala 1:50

1 0 1 2 3 4 m

FÖRSLAG TILL

Norra Rörum n:r 7 diknings-
företag år 1950

I Norra Rörums SOCKEN(-NAR) AV Malmöhus LÄN

UPPRÄTTAT ÅR(-EN) 1949-50 {I / UTAN} SAMBAND MED SYNEFÖRRÄTTNING ENL. VATTENLAGEN AV

RITN. Nr 003

ORIGINAL / KOPIA M 3-0993

(NAMN)

Lantbruksingenjör
(TITEL)

ANTAL RITN. ST. 3

KUNGL. LANTBRUKS-STYRELSENS ARKIV Nr 3771-3

Förvaras i akten.

Statens Reproduktionsc

3771-3

M 3*993

LANTBRUKSSTYRELSEN
9 JAN 1952
DIARIE Nr
SAK Nr

Kungl. Lantbruksstyrelsens
arkiv

Synehandlingar

till

NORRA RÖRUM N:R 7 DIKNINGSFÖRE-

TAG ÅR 1950.

Norra Röums socken, Malmöhus län.

BESLUT
av
LANTBRUKSNÄMNDEN
Malmö
18/6 1953

Rönneåns nederbördsområde n:r 96.

Synehandlingar

till

NORRA RÖRUM N:R 7 DIKNINGSFÖRETAG ÅR 1950.

Norra Rörums socken, Malmöhus län.

Till akten hör: 1 häfte handlingar, innehållande 29 paginerade sidor, samt 3 blad ritningar.

Protokoll, fört vid syneförrättning enligt vattenlagen angående torrläggning av marker till fastigheten Norra Rörum nr 7 i Norra Rörums socken av Malmöhus län.

Tisdagen den 22 november 1949 kl. 10,oo inställde sig undertecknad lantbruksingenjör jämte skiftesgodemännen Nils Johansson i Lilla Skudderup och Hans Ekström i Yxnaholma hos lantbrukaren Sture Ottoson i Norra Rörum nr 7 för att på grund av länsstyrelsens för förrättningsmannen utfärdade och här nedan intagna förordnande påbörja handläggningen av förrättningen. Kungörelse angående förrättningens företagande denna dag (Bil. B) hade den 4 innevarande månad varit införd i tidningen Skånska Dagbladet och den 6 samma månad varit i laga ordning anslagen i Norra Rörums församling varjämte kända intressenter fått underrättelse, enligt förteckning (Bil. C). I anledning härav kommo följande sakägare och ombud jämte synemännen tillstädes.

Sökande till förrättningen:

Lantbrukaren Sture Ottosson, ägare till 37/96 mtl N. Rörum 7^{7}

Av övriga sakägare:

Lantbrukaren	Nils Olofsson,	ägare till	1/4	mtl	N. Rörum	6^{1}
"	Nils Augustsson,	delägare i	1/4	"	" "	2^{1}
Lägenhetsäg.	Nils Nilsson,	ägare till	avst	"	" "	2^{4}
"	Karl Nilsson,	" "	"	"	" "	7^{33}
"	Erik Borg,	" "	"	"	" "	7^{23}

Såsom ombud för Lunds stiftsnämnd anmälde sig kyrkoherden H. B. A. Hammar i Norra Rörum, enligt förordnande (Bil. D).

Därjämte infann sig för vägförvaltningen i Malmöhus län ingenjören Simon Danielsson, enligt fullmakt (Bil. E).

Brandstyrelsen i Norra Rörum inställde sig genom brandchefen Hilding Nilsson.

§ 1.

Ansökningen om förrättningen och länsstyrelsens med anledning härav utfärdade förordnande upplästes och lades till handlingarna (Bil. A 1-3).

§ 2.

Synemännen förklarades ojäviga.

§ 3.

Framvisades karta över torrläggningsområdet och profilritningar över undersökta avlopp. I samband härmed genomgicks hävden.

§ 4.

Sökanden yrkade, att företaget skulle utföras i den omfattning, som fordrades för ändamålsenlig torrläggning av hans marker, samt att varje ägare av mark, som vunne båtnad genom företaget, skulle åläggas taga del i kostnaden.

§ 5.

På frågor upplystes, att trumman över huvudavloppet vid längdmätningspunkt 8+8 byggts omkring 1930 och att ifrågavarande marker vid denna tid varit odlade. Sökanden sade sig icke påyrka ombyggnad av trumman.

Den till sidodiket hörande 18"-ledningen under allmänna vägen hade likaledes ombyggts omkring 1930.

§ 6.

Karl Nilsson yrkade, att huvudavloppet i övre änden skulle göras så djupt, att avlopp kunde beredas för blivande maskinhus vid hans sågverk.

§ 7.

Bron för gamla landsvägen vid punkt 7+60 hade utgått ur allmänt underhåll. Efter förstärkning ansågs bron kunna bibehållas utan ombyggnad.

§ 8.

Icke sökande förklarade sig icke hava något att invända mot företaget. De önskade dock icke grävningen utsträckt längre nedströms än som fordrades för vinnande av fall från sökandens egendom.

§ 9.

Antecknades, att en elektrisk kabel låge utmed norra kanten av huvudavloppet från allmänna vägen till en transformator omkr. 150 m nedströms denna. Kabeln, som korsade sidodiket i gränsen mellan brandstationens och Nils Olofssons ägoområden, låge på endast ca 50 cm djup, varför den kunde skadas om nödig försiktighet ej iakttoges.

§ 10.

Markägarna enades om att lämna mark till avloppens breddning och att tåla intrång genom upplägggning av schaktmassor utan anspråk på ersättning. Såvitt möjligt borde upplag dock icke läggas på tomtmark.

§ 11.

Nils Olofsson förklarade sig önska göra gemensam sak med sökanden för att få sidodiket utsträckt till punkt 12+94, varom särskild föreningsskrivelse (Bil. F) blev uppsatt och undertecknad samt vitsordad genom synemännens påskrift.

§ 12.

Tillsades, att nytt sammanträde för förrättningens fortsatta handläggning skulle hållas på samma ställe som dagens onsdagen den 15 mars 1950 kl. 13,oo då gode män och sakägare hade att tillstädeskomma utan särskild kallelse.

§ 13.

Synemän och sakägare begåvo sig därefter till torrläggningsområdet, varest synemännen besiktigade marker och avlopp och företogo markvärdering.

Härvid meddelade berörda markägare, att de tillsvidare läte sig nöja med den torrläggning, som med bibehållande av i § 5 ovan angiven 18"-ledning i oförändrat skick vore möjligmen att de förbehölle sig rätt att, om så i framtiden skulle finnas påkallat, på vägförvaltningens bekostnad antingen få ledningen fördjupad eller ny rörledning utförd på östra sidan av vägen över Ottossons mark fram till huvudavloppet.

§ 14.

Efter synegången avslutades sammanträdet.

Norra Rörum den 22 november 1949.

Hans Ekström

Nils Jakobsson

Onsdagen den 15 mars 1950 kl. 13.oo inställde sig undertecknad, lantbruksingenjör och skiftesgodemannen Hans Ekström åter hos lantbrukaren Sture Ottosson i N. Rörum. I stället för skiftesgodemannen Nils Johansson, vilken anmält förhinder, tillträdeskom nämndemannen Nils Jakobsson i Esperöd. Därj-ämte infunno sig följande sakägare.

Lantbrukaren	Sture Ottosson,	N. Rörum
"	Nils Olofsson,	" "
"	Nils Augustsson,	" "
Lägenhetsäg.	Nils Nilsson,	" "
"	Karl Nilsson,	" "

§ 15.

Det vid föregående sammanträde förda protokollet upplästes och godkändes.

§ 16.

Nämndeman Jakobsson förklarades ojävig.

§ 17.

Augustsson anmälde, att han och brodern överlåtit sin egendom på Åke Persson.

§ 18.

Förrättningsmannen redogjorde för det slutliga förslaget till

torrläggning av ifrågavarande marker, den beräknade båtnaden, kostnadernas fördelning m.m.

§ 19.

Synemännen avgåvo utlåtande /Bil. 4./, vilket upplästes för de närvarande.

§ 20.

Sedan delägarna förklarat sig önska omedelbart utse styrelse, valdes till ledamöter av denna

Lantbrukaren	Sture Ottosson,	Norra Rörum,	ordförande
"	Nils Olofsson,	"	"
Fabrikören	Karl Nilsson,	"	"

§ 21.

Tillsades, att handlingar och ritningar rörande företaget komme att inom trettio dagar tillställas styrelsens ordförande för att av honom hållas tillgängliga för envar som önskade granska dem eller taga avskrift.

§ 22.

Uträknades gode männens ersättningar och uppgingo till 57 kronor för Hans Ekström, 16 kronor 80 öre för Nils Johansson och 9 kronor 20 öre för Nils Jakobsson eller tillhopa 83 kronor.

§ 23.

Som intet vidare förekom, upplästes protokollet och förrättningen och sammanträdet förklarades avslutade.

Norra Rörum den 15 mars 1950.

Sture Ottosson.

Hans Ekström

Nils Jakobsson

Bil. A1.

26

722 1945

Till

Länsstyrelsen i Malmöhus län.

Undertecknad får härmed vördsamt anhålla om förordnande för vederbörlig förrättningsman att handlägga syneförrättning enligt vattenlagen för tonläggning av marker till fastigheten Norra Rörum nr 7 i Norra Rörums socken, Malmöhus län.

Av förrättningen torde även beröras fastigheterna Norra Rörum nr 6 äg. Nils Olofsson, Norra Rörum nr 2 äg. Nils Augustsson och Norra Rörum nr 3 äg. Bruno Landgren.

Närmare upplysningar kunna lämnas av lantbrukare Sture Ottosson, Norra Rörum nr 7, Norra Rörum.

Norra Rörum i april 1945.

Sture Ottosson

Ek.D.nr 24/722-1945.

Ankom till Lantbruksnämnden i Blekinge län Lantbruksingenjörsavdelningen d. 29 JUN. 1949 Dnr. L 714/49

2237 67 1946

Bil. A².

Ink. till Lantbruksingenjörskontoret 18/4 1945

32/21-1949

Länsstyrelsen i Malmöhus Ink. 5 JUNI 1949 Landskansliet

RESOLUTION.

Översändes till lantbruksingenjören i Malmöhus Landskansliet - - - - - - - - - - - - - - - som förordnas att, därest laga hinder ej möter, i behörig ordning företaga den i inneliggande ansökan omförmälde förrättning; skolande bevis om detta förordnandes emottagande skyndsamt hit insändas.

Malmö i landskansliet den 13 april 1945.

På länsstyrelsens vägnar:

T. Kinnman E. Kvistberg

Erhänt d. 18/4-45.

Avskrift. Bil. A 3.

Fast.d. 19 - 49/21 år 1949.

Resolution.

Översändas till lantbruksingenjören i Blekinge län, Th.Möller, Karlskrona, som förordnas att, därest laga hinder ej möter, i behörig ordning företaga de i närlagda ansökningar omförmälda förrättningar; skolande bevis om detta förordnandes emottagande skyndsamt hit insändas.

Malmö i landskansliet den 27 juni 1949

På länsstyrelsens vägnar:

T. Kinnman

E. Wessman

Rätt avskrivet betygar:

Bil. A^2.

Ink. till Lantbruksingeniörskontoret
den 5/5 1945

26
Ek.D.nr /722-1945

Ankom till
Lantbruksnämnden i Malmöhus län
Lantbruksingenjörsavdelningen
d. 29 JUN. 1949
Dnr. L7 16/47

Ekd.d. 34/21-1949.
Länsstyrelsen i Malmöhus län
Ink. 15 JUNI 1949
Landskansliet

R E S O L U T I O N.

Översändes till lantbruksingenjören i Malmöhus län - som förordnas att, därest laga hinder ej möter, i behörig ordning företaga den i inneliggande ansökan omförmälda förrättning; skolande bevis om detta förordnandes emottagande skyndsamt hit insändas.

Malmö i landskansliet den 4 maj 1945.

På länsstyrelsens vägnar:

E. Wessman

E. Kvistberg

Erkännes d. 8/5 45.

Avskrift.

Bil. A3.

Fast.d. 19 - 49/21 år 1949.

Resolution.

Översändas till lantbruksingenjören i Blekinge län, Th.Möller, Karlskrona, som förordnas att, därest laga hinder ej möter, i behörig ordning företaga de i närlagda ansökningar omförmälda förrättningar; skolande bevis om detta förordnandes emottagande skyndsamt hit insändas.

Malmö i landskansliet den 27 juni 1949

På länsstyrelsens vägnar:

T. Kinnman

E. Wessman

Rätt avskrivet betygar:

Ruse Möller

Bil. B

Kungörelse

Sedan undertecknad av länsstyrelsen i Malmöhus län förordnats att handlägga syneförrättningar enligt vattenlagen för torrläggning av vattenbesvärade marker, hava sammanträden utsatts att av synemännen hållas på nedan angivna tider och platser då vederbörande sakägare hava att tillstädeskomma för utförande av sin talan.

Måndagen den 21 november 1949 kl. 13,30 hos lantbrukaren Wiking Modig i Norra Rörum n:r 10. Företaget synes komma att beröra mark till Norra Rörum 2^1, 3^1, 9^2 och 10^2 i Norra Rörums socken ävensom allmänna vägen Päringtofta—N. Rörum.

Tisdagen den 22 november 1949 kl. 10,00 hos lantbrukaren Sture Ottosson i Norra Rörum n:r 7. Företaget synes komma att beröra mark till Norra Rörum 1^1, 2^1, 2^3, 2^4, 3^1, 6^1, 7^7, 7^9, 7^{23}, 7^{28} och 7^{33} i Norra Rörums socken ävensom allmänna vägen N. Rörum—Matteröd.

Onsdagen den 23 november 1949 kl. 10,00 hos lantbrukaren Åke Pehrsson, Böketofta gård. Företaget synes komma att beröra mark till Bässinge 2^4, Svarvarehus 1^1, Gödstorp 2^2, 2^3, 2^4 och 2^5, Lilla Oppetuna 2^1, Simmelsberga 1^3 och 14^1, Torpet 1^2 (Slätteshus) och Tillägget 1^1 i Kägeröds socken ävensom allmänna vägen Skromberga—Böketofta.

Karlskrona den 1 november 1949.

Thore Möller.
Lantbruksingenjör.

Ovanstående kungörelse anslagen i N. Rörums församlings kyrka den 6 nov. 1949 och införd i tidningen Skånska Dagbladet den 4 nov samma år betygar

Thore Möller

F Ö R T E C K N I N G

över kungörelser, kallelser och underrättelser angående torrläggning av mark till Norra Rörum 1:1 m.fl. i Norra Rörums socken av Malmöhus län, avlämnade å posten nedanskrivna dagar.

Den 1 november 1949 angående sammanträde hos lantbrukaren Sture Ottosson i Norra Rörum nr 7 tisdagen den 22 november 1949 kl 10.00.

Kungörelse till:

Pastorsämbetet i Norra Rörums församling,	Norra Rörum
Tidningen Skånska Dagbladet,	Malmö

Kallelse till:

Skiftesgodemannen Nils Johansson, Lilla Skudderup,	Norra Rörum
" Hans Ekström, Yxnaholma,	Höör

Underrättelse till:

Vägförvaltningen i Malmöhus län,	Malmö
Länsstyrelsen i Malmöhus län,	"
Lantbrukaren Anders Sture Ottosson,	N. Rörum
" Nils Olofsson,	"
" Nils Augustsson,	"
" Joel Augustsson,	"
" Bruno Landgren,	"
" Nils Nilsson,	"
" Karl Nilsson,	"
Brandchef Hilding Nilsson,	"
Lantbrukaren Erik Borg,	"
" Erik Ottosson,	"

Den 1 mars 1950 angående sammanträde hos lantbrukaren Sture Ottosson i Norra Rörum nr 7 onsdagen den 15 mars 1950 kl 13.00.

Kallelse till:

Skiftesgodemannen Nils Johansson, Lilla Skudderup, Norra Rörum.

" Hans Ekström, Yxnaholm, Höör

Underrättelse till:

Vägförvaltningen i Malmöhus län, Malmö.

Lantbrukaren Anders Sture Ottosson, Norra Rörum.

" Nils Olofsson, "

" Nils Augustsson, "

" Joel Augustsson, "

" Bruno Landgren "

" Nils Nilsson, "

" Karl Nilsson, "

Brandchef Hilding Nilsson, "

Lantbrukaren Erik Borg, "

" Erik Ottosson, "

I tjänsten:

LUNDS STIFTSNÄMND
D:nr 1662 S

Från lantbruksingenjören Thore Möller, Karlskrona, genom länsstyrelsen i Malmö har till stiftsnämnden inkommit meddelande att syneförrättning enligt vattenlagen angående torrläggning av vattenbesvärande mark er handläggas vid sammanträde hos lantbrukaren kommer att Sture Ottosson i Norra Rörum nr 7 tisdagen den 22 november 1949 kl. 10.

Enligt meddelandet kommer förrättningen att beröra följande ecklesiastika fastighet ...., nämligen prästlönebostället 1/4 mtl. Norra Rörum nr 1 i Norra Rörums socken.

Det tillkommer Norra Rörums pastorat prästlönebostället i fråga. att vid förrättningen tala och svara för Kyrkoherden H.B.A. Hammar, Norra Rörum,

eller, vid förfall för honom den han i sitt ställe sätter, har förordnats att såsom konsistorieombud och ombud för stiftsnämnden närvara vid förrättningen.

Lunds stiftsnämnd den 12 november 1949.

Enligt uppdrag:
Gerda Korlén

Lantbruksingenjören Thore Möller.

Bil. E.

VÄG- OCH VATTENBYGGNADSVERKET
VÄGFÖRVALTNINGEN
I
MALMÖHUS LÄN

Dnr 5773-43/49

FULLMAKT.

Vägförvaltningen i Malmöhus län befullmäktigar härigenom ingenjören Simon Danielsson att vid syneförrättning angående torrläggning av vattenbesvärade marker till bl.a. Rörum nr 7 i N.Rörums socken av Malmöhus län, utföra och bevaka vägförvaltningens talan. Ombudets laga åtgärder godkännas.

Malmö den 14 november 1949.

Vägförvaltningen i Malmöhus län.

W. Mannerfelt.

SD/BA

Förening

Undertecknad gör härmed gemensam sak med sökanden till det företag, som avser torrläggning av marker till fastigheten Norra Rörum nr 7, och yrkar, att företaget kommer att innefatta utförande jämväl av dikessträckan 10 - 12+94, varvid sträckan 11+90 - 12+94 bör utföras såsom rörledning.

Norra Rörum den 22 nov 1949.

Nils Alopsson

Förestående förening vitsordas:

Thore Möller Laas Ekstrom

Nils Johansson

GFÖRVALTNINGEN
I
MALMÖHUS LÄN
—
VÄGDIREKTÖREN

571-43/50

Till
Lantbruksingenjör
Thore Möller,
Stenbergsgr. 3,
K a r l s k r o n a.

Ang. Norra Rörum nr 7 dikningsföretag åf 1950.

Med anledning av Eder skrivelse den 3 februari 1950 får jag härmed meddela, att det av Eder översända utdraget av förslag till utlåtande angående rubricerade företag granskats utan erinran.

Malmö den 13 februari 1950.

W. Mannerfelt.

SD/AP

Bil. H.

VÄRDERINGSLÄNGD

Fastighet och ägare / Ägobeskrivning	Ägofigur-nr	Förbättrad mark: åker, tomt (hektar)	Förbättrad mark: annan (hektar)	Värde pr ha: före (kronor)	Värde pr ha: efter (kronor)	Båtnad: pr ha (kronor)	Båtnad: pr ägofigur (kronor)
Norra Rörums socken. 1							
1/4 mtl N. Rörum 1 A							
Norra Rörums pastorat							
åker	1	0,33		1500	/2000/ 1600	100	33:-
Summa 1		0,33					33:-
1/4 mtl N. Rörum 2 B							
Åke Persson							
åker	2	1,55		1800	2000	200	310:-
Summa 3		1,55					310:-
Avst N. Rörum 2 Ba							
Åke Persson							
åker	3	0,20		1800	2000	200	40:-
Summa 4		0,20					40:-
Avst N. Rörum 2 Bb							
Nils Nilsson							
tomt	4	0,18		1800	2000	200	36:-
Summa 1		0,18					36:-
1/4 mtl N. Rörum 6 F							
Nils Olofsson							
äng, förbättras ej	5						
åker	6	0,21		1200	/2000/ 1700	500	105:-
"	7	0,54		1300	/2000/ 1800	"	270:-
"	8	0,19		1800	2000	200	38:-
"	9	0,18		"	"	"	36:-
Brukningsbåtnad							500:-
Summa		1,14					949:-

Lantbruksstyrelsen 3044 n, aug. 49, 20 000.

STATENS REPRODUKTIONSANSTALT 317249

Fastighet och ägare / Ägobeskrivning	Ägofigur-nr	Förbättrad mark: åker, tomt (hektar)	Förbättrad mark: annan (hektar)	Värde pr ha: före (kronor)	Värde pr ha: efter (kronor)	Båtnad: pr ha (kronor)	Båtnad: pr ägofigur (kronor)
7 37/96 mtl N. Rörum 7 Aa							
Sture Ottosson							
Åker	10	0,95		1300	2000	700	665:-
"	11	0,09		1500	"	500	45:-
"	12	0,35		1600	"	400	140:-
"	13	0,06		1400	"	600	36:-
"	14	0,24		1500	"	500	120:-
"	15	0,43		1600	"	400	172:-
" förbättras ej	16						
S u m m a		2,18					1178:-
33 Avst N. Rörum 7 Aab							
Karl Nilsson							
tomt	17	0,05		1700	2000	300	15:-
för förbättrad torrläggning av sågplan							600:-
S u m m a		0,05					615:-
S A M M A N D R A G							
a Norra Rörums socken.							
1 1/4 mtl N. Rörum 1 A	1	0,33					33:-
Norra Rörums Pastorat							
1 1/4 mtl N. Rörum 2 B	2	1,55					310:-
Åke Persson							
3 Avst N. Rörum 2 Ba	3	0,20					40:-
Åke Persson							
4 Avst N. Rörum 2 Bb	4	0,18					36:-
Nils Nilsson							
Transport		2.26					419:-

VÄRDERINGSLÄNGD

Fastighet och ägare / Ägobeskrivning	Ägo-figur-nr	Förbättrad mark		Värde pr ha		Båtnad	
		åker, tomt	annan	före	efter	pr ha	pr ägofigur
		hektar	hektar	kronor	kronor	kronor	kronor
Transport		2,26					419:-
1/4 mtl N. Rörum 6 1 F	5-9	1,18					949:-
Nils Olofsson							
37/96 mtl N. Rörum 7 7 Aa	10-16	2,18					1178:-
Sture Ottosson							
Avst N. Rörum 7 33 Aab	17	0,05					615:-
Karl Nilsson							
Summa		5,67					3161:-

Norra Rörum den 15 mars 1950.

Sture Mällen

Hans Ekström

Nils Jakobsson

Lantbruksstyrelsen 3044 n, aug. 49, 20 000.

STATENS REPRODUKTIONSANSTALT
317249

Fastighet och ägare Ägobeskrivning	Ägofigur-nr	Förbättrad mark		Värde pr ha		Båtnad	
		åker, tomt	annan	före	efter	pr ha	pr ägofigur
		hektar	hektar	kronor	kronor	kronor	kronor

KOSTNADSFÖRSLAG

Läge	Längd m.	Arbete, material e. d.	Antal	à-pris kr.	Kostnad kronor	Summa kronor
		Svårighetsgrader:				
		Medelfast jord kan grävas med skyffel.				
		Styv jord måste grävas med spade.				
		Hård jord måste korpas eller spettas.				
		Tillägg beräknat för block och sten.				
		Dikessträckan A - B - C.				
+50 +46 5 -9	396	Schaktning av hård jord m³	380	4:-	1520:-	
		Förstärkning av botten under gammal landsvägsbro			50:-	
		Bro vid 8+52			350:-	1920:-
		För oförutsedda fall, semesterersättning, arbetsledning m.m. tillägges				280:-
	396	S u m m a				2200:-
		Dikessträckan B - D.				
+00 +90 10 -11	190	Schaktning av hård jord m³	50	4:-	200:-	
		" " medelfast jord "	110	1:80	198:-	
+90 +94 11 -12	104	Schaktning av rörgrav lm	104	1:-	104:-	
		Rör inre diam 250 mm /10"/"	104	3:85	400:-	
		Läggning av rören och höljning "	104	0:80	83:-	
		Brunnar vid 11+90 och 12+94 st	2	80:-	150:-	1145:-
		För oförutsedda fall, semesterersättning, arbetsledning m.m. tillägges				155:-
	294	S u m m a				1300:-

Läge	Längd m.	Arbete, material e. d.	Antal	à-pris kr.	Kostnad kronor	Summa kronor
		S A L A M A N D R I G				
	396	Dikessträckan A - B - C				2.200:-
	294	" B - D				1.300:-
	690	S u m m a				3.500:-

Norra Rörum den 15 mars 1950.

Ture Nilsson

Bil. K.

KOSTNADSFÖRDELNINGSLÄNGD

Fastighet Ägare m. m.	Sök. o. likst. = S	Båtnad	Fastighets andel i			Samfällighets andel i gemensamma kostnader
			för särskild avdelning beräknad kostnad	för samfälligheten beräknad kostnad	samfällighetens verkliga kostnad	
		kronor	kronor	kronor	procent	procent
1	2	3	4	5	6	7
Norra Rörums socken.						
1/4 mtl N. Rörum 1 A.						
Norra Rörums Pastorat		33:-		36:-	1,04	
1/4 mtl N. Rörum 2 B		310:-		343:-	9,81	
Åke Persson						
Avst N. Rörum 2 Ba		40:-		44:-	1,27	
Åke Persson						
Avst N. Rörum 2 Bb		36:-		40:-	1,14	
Nils Nilsson						
1/4 mtl N. Rörum 6 F	S	949:-		1051:-	30,02	
Nils Olofsson						
37/96 mtl N. Rörum 7 Aa	S	1178:-		1305:-	37,27	
Sture Ottosson						
Avst N. Rörum 7 Aab		615:-		681:-	19,45	
Karl Nilsson						
Summa		3161:-		3500:-	100,00	

Norra Rörum den 15 mars 1950.

Lantbruksstyrelsen 3045 n, aug. 49, 5 000.

STATENS REPRODUKTIONSANSTALT
317049

Fastighet Ägare m. m.	Sök. o. likst. = S	Båtnad	Fastighets andel i			Samfällighets andel i gemensamma kostnader
			för särskild avdelning beräknad kostnad	för samfälligheten beräknad kostnad	samfällighetens verkliga kostnad	
		kronor	kronor	kronor	procent	procent
1	2	3	4	5	6	7

Ö V E R S I K T S K A R T A



S k a l a 1:100000

U T L Å T A N D E

avgivet vid syneförrättning enligt vattenlagen angående torrläggning genom dikning av marker, tillhörande Norra Rörum n:r 1, 2, 6 och 7 i Norra Rörums socken av Malmöhus län.

Mom.1. Företagets omfattning och ändamål.

I företaget ingående vattenbesvärade marker finnas upptagna på den vid förrättningen genom nymätning åstadkomna kartan och beskrivning över dem återfinnes i ägobeskrivningen /Bil. H /. Såsom av företaget beroende har ansetts den mark, som vid nu rådande vattenstånd i avloppen icke kan torrläggas till 1,2 m djup.

Till följd av under förrättningen framkomna yrkanden kommer företaget att omfatta utförandet av ett genom området i nordvästlig riktning framrinnande huvudavlopp, på hithörande ritningar betecknat A - B - C, samt ett sidodike betecknat B - D.

Avloppen skola, med undantag av sträckan 11+90 - 12+94 av sidodiket B - D, bibehållas öppna. På kartan äro öppna avloppssträckor utmärkta med dubbla röda linjer och rörledningen med en enkel röd linje.

Företaget ligger inom Rönneåns nederbördsområde med nummerbeteckning 96.

Mom.2. Företagets beskaffenhet.

Synemännen anse företaget vara sådan dikning, som omförmäles i 7 kap. 1 § vattenlagen.

Mom.3. Lagа hinder, allmänna och enskilda intressen.

För handläggning av förrättningen, som grundar sig på länsstyrelsens förordnande den 27 juni 1949, eller för företagets utförande i den omfattning, som ovan angivits, har något lagа hinder ej anmälts eller kunnat utrönas. Allmänna eller enskilda intressen sy-

nas ej komma att av företaget förnärmas. Förslaget har, i den del detsamma berör allmänna vägen N. Rörum - Matteröd, utan erinran granskats av vägförvaltningen i Malmöhus län /Bil. G^{1-2}/.

Mom.4. Fixpunkter.

På plan- och profilritningarna angivna höjdlägen hänföra sig till ett antaget jämförelseplan, som ligger +70,00 m över O-planet för rikets precisionsavvägning. Utgångspunkt för avvägningen har varit koppardubb i stort stenblock vid norra änden av stenskoning för trädgård, 36 m norr om centrum av det vägskäl, där allmänna vägen Färingtofta - Höör korsas av vägen Hallaröd - Finja. Koppardubben är inslagen i ett åt väster lutande, ungefär 0,3 m brett utsprång på blockets västra sida, 1 m väster om stenskoningens ändpunkt och ungefär 0,3 m över närmaste punkt på marken. Fixpunktens höjdläge =+12,71 m /=82,71 m.ö.h./.

Till ledning vid arbetenas utförande hava utmed avloppet följande fixpunkter markerats och avvägts.

Fixp. I. Höjdläge =+10,15 m. Topp av järndubb i toppen av stort block omedelbart norr om längdmätningspunkt 7+19, 38 m väster om gamla landsvägsbron.

Fixp. II. Höjdläge =+10,85 m. Topp av järndubb i sten 2 m från åkerkant, 28 m öster om längdmätningspunkt 10+85.

Fixpunkterna, som äro lagligen skyddade, få ej rubbas, förstöras eller övertäckas förrän de blivit av lantbruksingenjör ersatts med nya.

Mom.5. Avloppens dimensioner.

Huvudavloppets A - B - C nederbördsområde omfattar omkring 800 hektar. Med hänsyn till områdets topografiska beskaffenhet och nederbördsmängden i trakten har avrinningen vid normala flöden beräknats till 0,8 lit/sek/har och 1,2 lit/sek/har vid exceptionella

flöden. Flodvattenmängden uppgår således till 640 lit/sek resp 960 lit/sek. Medelvattenmängden under vegetationstiden har beräknats till 80 lit/sek. Bottenlinjen har utlagts med en minsta lutning av 1,0:1000, bottenbredden har bestämts till 0,5 m och sidolutningen till 1:1,25.

Nämnda vattenmängder framrinna i det sålunda dimensionerade avloppet under vattendjup ej överstigande 95 cm vid exceptionella flöden, 85 cm vid normala flöden och 30 cm vid medelvattenföring.

Sidodikets nederbördsområde omfattar vid punkt B endast omkring 70 hektar och är således så obetydligt, att särskild beräkning av den öppna sträckans dimensioner icke ansetts nödvändig. Bottenbredden har bestämts till 0,3 m och sidolutningen till 1:1,0.

Rörledningen har att avleda vattnet från ett nederbördsområde av 43 hektar. Om högsta avrinningen beräknas till 1,2 lit/sek/har, blir maximivattenmängden omkr 50 lit/sek. Ledningen, som givits en lutning av 8,65:1000, skall utföras av rör med en inre diameter av minst 250 mm /10"/.

Avloppens bottenlägen i brytpunkterna, dimensioner och lutningar finnas angivna på profilritningen.

Mom.6. Ersättningar.

Vid detta företag skola inga ersättningar utgå.

Mom.7. Broar och trummor.

Huvudavloppet A - B - C skär allmänna vägen N. Rörum - Matteröd i punkt 8+8. Befintlig trumma har sådana dimensioner och är i övrigt så beskaffad att den medger torrläggning till 1,2 m djup av öster om vägen varande marker. Ombyggnad av trumman har ej heller ifrågasatts. På grund härav bestämmes, att den skall bibehållas i oförändrat skick.

Den i sidodiket B - D befintliga 18"-ledningen under nyssnämnda väg ligger så grunt, att de marker, som för sin torrläggning

äro beroende av densamma, icke kunna torrläggas till lagenligt djup. Berörda markägare hava emellertid under förrättningen förklarat sig tillsvidare vara nöjda med nuvarande möjligheter till torrläggning. Således skall även detta vattenavlopp genom vägen bibehållas utan ändring. Härigenom göres dock ingen inskränkning i markägarnas rätt att framdeles göra sina anspråk mot vägväsendet gällande.

På företagets bekostnad skall en träbro i enlighet med upprättade ritningar byggas vid längdmätningspunkt 8+54 över huvudavloppet.

Mom.8. Båtnad och kostnadsfördelning.

Båtnaden för i företaget ingående marker har uppskattats i den ordning, varom stadgas i 10 kap. 60 § vattenlagen, och med tillämpning av de grunder, som angivas i 7 kap. 22 § samma lag. Vid uppskattningen har även beaktats den förmån av bättre betingelser för jordens brukning, som vinnes därigenom att viss del av sidodiket igenlägges med rör. Resultatet av uppskattningen har införts i värderingslängden /Bil. H /.

Skäl att hänföra marken inom samfälligheten till särskilda avdelningar föreligger ej. Varje markägare har därför att taga del i med företaget förenade kostnader direkt i mån av värdet å den beräknade båtnaden. I kostnadsfördelningslängden /Bil. K / har varje fastighets andel i kostnaderna angivits såväl i kronor efter det upprättade kostnadsförslaget som i procenttal.

Den som ej är sökande till förrättningen eller förenat sig med sökanden, är ej skyldig vidkännas större bidrag till kostnaderna för företaget än som svarar mot värdet å den båtnad, som beredes hans mark.

Förrättningskostnaderna skola, om företaget kommer till stånd, jämväl fördelas efter nyssnämnda andelstal men skola vid förrättningens avslutande, om så fordras, förskjutas av sökandena.

Mom.9. Företagets utförande.

Ifråga om företagets utförande bestämmes:

1/ Utförandet skall anbesörjas av en styrelse, som utses av delägarna vid allmänt sammanträde, därvid varje delägare har rösträtt efter det andelstal, som är bestämmande för hans skyldighet att taga del i kostnaderna för företaget; dock må ingen utöva rösträtt för mer än en femtedel av delägarnas sammanlagda, vid sammanträdet företrädda andelstal. Angående styrelsens skyldigheter och befogenhet hänvisas till bestämmelserna i 3 kap. 15 och 17 - 21 §§ vattenlagen samt till i detta utlåtande givna bestämmelser.

2/ Företaget skall utföras i enlighet med de upprättade förslagsritningarna.

3/ Ur öppet avlopp upptagen massa skall uppläggas minst 1,0 m från kanten och ej i brantare inre lutning än 1:1,0.

4/ I upplagda jordsträngar skola öppningar med bottenbredd 0,3 m och sidolutning 1:1,0 anordnas vid svackor i marken, tillstötande diken samt i övrigt på var 40:de meter, på det dagvattnet må kunna avrinna från angränsande terräng.

5/ För uppläggning av schaktmassor må icke tagas i anspråk tomtplats eller trädgård, där det utan synnerlig olägenhet kan undvikas.

6/ Till ledningen använda betongrör skola beträffande såväl täthet som tryckhållfasthet uppfylla i Svenska Kommunal-Tekniska föreningens normalbestämmelser angivna fordringar.

7/ Under arbetet får vatten icke uppdämmas eller påsläppas så att skada sker.

8/ Arbetena böra utlämnas på entreprenad åt en eller flera därför lämpliga personer på de villkor, som befinnas för delägarna mest ändamålsenliga och betryggande.

9/ Arbetena må begynna omedelbart efter det detta utlåtande vunnit

laga kraft samt skola vara bragta till slut senast den 1 september 1955.

10/ Avsyning jämlikt 13 kap. 1 § vattenlagen skall efter anmälan göras av lantbruksingenjör.

Mom.10. Framtida underhållet.

Avloppen skola omsorgsfullt underhållas genom regelbundna rensningar, och har styrelsen att härom tillse och verkställa. Rensnings- och underhållsarbetena böra utföras på tider, då arbetet åstadkommer så ringa skada som möjligt. Av rensningsjord förorsakat intrång skall tålas utan ersättning. Kostnaderna fördelas efter samma grunder som gälla vid arbetets första utförande.

Kostnad för rensnings- eller underhållsåtgärd, som föranletts av enskild persons åverkan eller försummelse, må uttagas av denna.

I företaget ingående bro skall efter avsynandet övertagas till underhåll av den eller dem, som haft att vidmakthålla befintlig brobyggnad.

Mom.11. Organisation.

Av styrelsens medlemmar skall en vara ordförande och verkställande ledamot. Det åligger styrelsen:

att ombesörja arbetenas utförande och kontrollera desamma - i den mån så finnes nödigt med biträde av sakkunnig person,

att i mån av arbetets fortgång verkställa utdebitering av för arbetenas bedrivande erforderliga medel,

att föra räkenskaper över handhavda medel, vilka räkenskaper skola minst en gång om året framläggas för delägarna i och för granskning,

att för sistnämnda ändamål och då så eljest finnes nödigt genom kringsänd kallelselista, på vilken delägarna teckna sina namn, eller på i 7 kap. 64 § vattenlagen föreskrivet sätt senast åtta dagar

i förväg kalla delägarna till sammanträde för gemensamma angelägenheters dryftande och därvid föra protokoll, samt att i övrigt vidtaga de åtgärder, som för företagets ändamålsenliga utförande och underhåll kunna finnas nödigt.

Mom.12. Övriga yrkanden, oförutsedd skada.

Yrkanden, vilka under förrättningen framkommit men ej blivit behandlade i detta utlåtande, föranleda icke någon synemännens åtgärd.

Skulle genom företaget vållas skada eller olägenhet, som av synemännen icke förutsetts, äger den skadelidande att framställa anspråk på ersättning enligt reglerna i vattenlagen. Sådant anspråk skall anmälas till Söderbygdens vattendomstol inom fem år räknat från utgången av den i mom. 9 här ovan för företagets fullbordande eller i anledning av sökt anstånd bestämda tiden.

Mom.13. Företagets namn.

Företagets namn skall vara "Norra Rörum n:r 7 dikningsföretag år 1950".

Mom.14. Domstolsavgift.

Avgift varom förmäles i 11 kap. 95 § vattenlagen, skall icke utgå vid detta företag.

Mom.15. Aktförvarare.

Avskrifter och kopior av vid denna förrättning upprättade handlingar och ritningar skola förvaras av styrelsens ordförande.

Mom.16. Besvärshänvisning.

Talan mot åtgärd eller beslut vid förrättningen eller mot detta utlåtande föres vid Söderbygdens vattendomstol, adr. S t o c k h o l m, till vilken besvären för att kom a under prövning skola vara ingivna inom sextio dagar från nedanskrivna dag.

I besvären, som skola ingivas i tre exemplar, skola fullständigt upptagas klagandens alla påståenden och skälen därtill;

och skola vid besvären fogas de handlingar klaganden vill åberopa till stöd för ändringssökandet.

Mom.17. Verkställighet.

Då i denna sak underställning till vattendomstol icke skall ske, kommer detta utlåtande att gå i verkställighet i den ordning, som för laga kraft ägande dom är stadgat, för såvitt icke inom den i mom. 16 här ovan angivna tid besvär över förrättningen anföras och på grund härav ändring i detta utlåtande kommer till stånd.

Norra Rörum den 15 mars 1950.

Ingre Möller

Hans Eckström

Nils Jakobsson

LI expnr 7/50
Insändes till Kungl. Lantbruksstyrelsen.

Förrättn. n:r 71/46 *Litt.* 9:35/50

LANTBRUKSSTYRELSEN
18 APR. 1950
DIARIE Nr
SAK Nr 8 SK

ARVODESRÄKNING

upptagande ersättning till statsverket enligt lantbruksingenjörstaxan (Svensk Författningssamling nr 353 år 1945) för förrättning eller uppdrag, som utförts genom lantbruksingenjörsorganisationen.

Norra Rörum n:r 7 dikningsföretag år 1950

Norra Rörums socken, Malmöhus län
(företagets benämning etc. samt socken och län)

Datum utvisande början resp. slut av den tidsperiod åtgärden omfattar 2/7-49 - 15/3-50

Arbetsåtgärd m. m.	Ersättning kronor	öre	kronor	öre
I. Planläggning av torrläggningsföretag huvudsakligen för jordbruksändamål.				
1. *Torrläggningsföretag med undantag för täckdikningsplaner.*				
Planen upprättad i samband med syneförrättning enligt vattenlagen.			1200	
Jordareal som beröres av förrättningen 5,67 ha.				
15:- kr för 1 ha och 9:- kr för varje ha däröver	60	-		
2,4 % av 3.500:- kr, utgörande beräknad total anläggningskostnad	84	-		
2 % av ..... kr, utg. beräkn. kostn. för pumpstation m. utrustn.				
Summa:	144	-		
För syneförrättning utan gode män utföres 80 % av ovanstående summa				
(Här införes bl. a. arvode för icke fullständigt förslag samt tilläggsarvode för alternativt förslag eller för planläggning som jämväl avser avledande av kloakvatten eller industriellt avloppsvatten)			144	-
2. *Täckdikningsplaner.*				
II. Planläggning av företag huvudsakligen för avledande av kloakvatten eller industriellt avloppsvatten.				
1. *Företag som hänför sig till viss jordareal och med huvudsakligt ändamål att avleda kloakvatten.*				
Jordareal som beröres av förrättningen ..... ha.				
..... kr för ..... ha och ..... kr för varje ha däröver				
..... % av ..... kr, utgörande beräknad arbetskostnad				
2 % av ..... kr, utgörande beräknad materialkostnad				
4% av ..... kr, utgörande beräknad kostnad för reningsanläggning				
5 kr för var och en av ..... st astigheter				
2. *Annat företag.*				
..... dagarvoden à 60 kr				
..... dagarvoden à 40 kr				
..... dagarvoden à 20 kr				
Transport:			144	-

Arbetsåtgärd m. m.	Ersättning kronor	öre	kronor	öre
Transport:			144	-

III. Övriga tjänsteuppdrag.

1. *Fullständig arbetsledning och kontroll av företag för torrläggning av mark.*

Företaget består helt / till övervägande delen av öppna / täckta avlopp. Beräknad arbetskostnad ..... kr.

..... *kr jämte* ..... *% av* ..... *kr*.....

1 % av ..... *kr, utgörande beräknad materialkostnad* .....

2. *Andra uppdrag.*

Åtgärden har / har icke till huvudsaklig uppgift att gagna jordbruket.

..... *dagarvoden à* ..... *kr för lantbruksingenjör* .....

..... *dagarvoden à* ..... *kr för* {*extra ingenjör, ingenjörsaspirant, förste assistent, assistent eller tekniskt biträde*

..... *dagarvoden à* ..... *kr för kansli-, kontors- eller skrivbiträde* ...

Summa kronor:			144	-

Särskilda anteckningar: .....

Räkningen är utställd i Norra Rörum den 15 mars 1950

Ett exemplar av densamma har den 15 april 1950 enligt mottagningsbevis kvitterats av

lantbrukaren Sture Ottosson, Norra Rörum

i egenskap av styrelsens ordförande. (titel, namn och adress)

Thore Möller

Bestyrkes: Maj Kjellin-Johansson.

Kanslibiträde.

Lantbruksstyrelsens anteckningar:

Ingen ändring — ~~Av nedanstående skäl bör ersättningsbeloppet ändras till~~ ..... kr.

Granskad den 7/2 1952 av